BIBLIOTEKA PWSP KRAKÓW
9171 E
BG BWH
M 695

MINISTERSTWO WYZNAŃ RELIGIJNYCH I OŚWIECENIA PUBLICZNEGO

SZKOŁY POWSZECHNE RZECZYPOSPOLITEJ POLSKIEJ

W ROKU SZKOLNYM 1925/26

B. N. l. 1863.

(STAN Z DNIA 1 GRUDNIA 1925 ROKU)

WARSZAWA 1927
NAKŁADEM PAŃSTWOWEGO WYDAWNICTWA KSIĄŻEK SZKOLNYCH KURATORJUM OKRĘGU SZKOLNEGO WE LWOWIE
SKŁAD GŁÓWNY I EKSPEDYCJA: LWÓW, UL. KURKOWA L. 21

Katedr Historii w Krakowie BIBLIOTEKA
9171 E
UP - KRAKÓW
IH - Biblioteka
1055016876
BIBL. WSP
1966-D 487-9

ODBITO CZCIONKAMI ZAKŁADU GRAFICZNEGO LUDOWEGO SPÓŁDZIELCZEGO TOWARZYSTWA WYDAWNICZEGO WE LWOWIE, UL. LEONA SAPIEHY L. 77

Ministerstwo Wyznań Religijnych i Oświecenia Publicznego przystąpiło do publikowania wykazów szkół powszechnych Rzeczypospolitej Polskiej w odstępach perjodycznych dla celów zarówno ogólno informacyjnych, jak handlowych a zwłaszcza dla celów specjalnie szkolnych.

Wykazy szkół ukazywać się będą co pięć lat, poczynając od roku szkolnego 1925|26. Przy wyborze tych dat kierowano się względem, że co dziesięciolecie, w latach, których liczby kończą się zerem, mają być dokonywane u nas powszechne spisy ludności, dające ogólny materjał demograficzny, a co pięciolecie — w latach, kończących się zerem lub piątką — projektowane są obszerniejsze dochodzenia z zakresu statystyki szkolnictwa powszechnego, oparte na materjale, zbieranym bezpośrednio ze szkół.

Pierwszy tom, obejmujący rok szkolny 1925|26, został opracowany pod kierunkiem Komitetu Redakcyjnego, powołanego w lecie 1925 roku w składzie pp.:

Dra Marjana Falskiego, radcy Ministerstwa Wyznań Religijnych i Oświecenia Publicznego,

Stanisława Gayczaka, ówczesnego naczelnika Wydziału Ogólnego Kuratorjum Okręgu Szkolnego Lwowskiego, obecnie em. podsekretarza Stanu Ministerstwa Wyznań Religijnych i Oświecenia Publicznego,

Ignacego Kräutlera, naczelnika wydziału szkolnego Głównego Urzędu Statystycznego,

Seweryna Lehnerta, radcy Kuratorjum Okręgu Szkolnego Lwowskiego,

Dra Stanisława Tynelskiego, naczelnika Wydziału Organizacyjnego Ministerstwa Wyznań Religijnych i Oświecenia Publicznego.

Zadaniem Komitetu było współdziałanie w układaniu formularzy statystycznych na rok szkolny 1925|26, nakreślenie ogólnego planu i pokierowanie opracowaniem materjałów i technicznem wykonaniem publikacji.

Biuro opracowania materjałów prowadził p. Seweryn Oxner, referent Ministerstwa Wyznań Religijnych i Oświecenia Publicznego. Pracę systematyczną rozpoczęto w pierwszych tygodniach roku 1926. — Druk zaczęto w grudniu 1926, ukończono w lipcu 1927 roku.

Strona wydawnicza publikacji została powierzona Państwowemu Wydawnictwu Książek Szkolnych przy Kuratorjum Okręgu Szkolnego Lwowskiego.

w Warszawie, dnia 15 lipca 1927

DR. GUSTAW DOBRUCKI,
MINISTER WYZNAŃ RELIGIJNYCH I OŚWIECENIA PUBLICZNEGO.

TREŚĆ

CZĘŚĆ I: WIADOMOŚCI OGÓLNE O STANIE SZKOLNICTWA POWSZECHNEGO W RZECZYPOSPOLITEJ POLSKIEJ

Str.

Rozdział I: Źródła i zakres wiadomości, zawartych w wykazie „Szkół Powszechnych Rzplitej Polskiej“ IX
Rozdział II: Uwagi, dotyczące opracowania materjałów XIII
Rozdział III: Rodzaje szkół powszechnych, ich liczby i rozmieszczenie XV
Rozdział IV: Rozwój powszechnego nauczania w Rzeczypospolitej Polskiej XXIII
Rozdział V: Stan posiadania i potrzeby w zakresie lokali publicznych szkół powszechnych XXVII
Rozdział VI: Liczba nauczycieli i obciążenie ich pracą szkolną XXXII
Rozdział VII: Publiczne szkoły powszechne według liczby uczniów, izb lekcyjnych i nauczycieli XXXV
Rozdział VIII: Poziom organizacyjny publicznych szkół powszechnych XLII
Rozdział IX: Gęstość rozmieszczenia szkół i miejscowości szkolnych oraz długość dróg w obwodach szkolnych XLVI
Rozdział X: Stan posiadania mieszkań dla nauczycieli i gruntów szkolnych LI
Rozdział XI: Język nauczania w szkołach powszechnych w związku z językiem ojczystym uczniów . LIV

TABLICE LICZB OGÓLNYCH

Str.

Tablica I: Dane ogólne: Powierzchnia, ludność, dzieci w wieku szkoły powszechnej LXXVII
Tablica II: Liczby sumaryczne, dotyczące szkół powszechnych LXXXII
1. Publiczne szkoły powszechne — *a)* czynne LXXXI
Publiczne szkoły powszechne — *b)* nieczynne CXXIV
2. Prywatne szkoły powszechne CXXVI
3. Szkoły powszechne o szczególnym charakterze: *a)* publiczne, względnie państwowe . CXXX
Szkoły powszechne o szczególnym charakterze: *b)* prywatne, względnie samorządowe CXXXIII
Tablica III: Liczby względne, dotyczące publicznych szkół powszechnych CXXXVI
Tablica IV: Szkoły powszechne publiczne według liczby uczniów, izb lekcyjnych i nauczycieli . . . CXLIV
Tablica V: Publiczne szkoły powszechne według stopnia organizacyjnego CL
Tablica VI: Uczniowie według języka ojczystego i języka nauczania w szkole CLXXII

CZĘŚĆ II: PUBLICZNE SZKOŁY POWSZECHNE

Str.

I. M. st. Warszawa . . . . . 3— 6
II. Woj. Warszawskie . . . . . 7— 56
III. Woj. Łódzkie . . . . . 57— 98
IV. Woj. Kieleckie . . . . . 99—141
V. Woj. Lubelskie . . . . . 142—186
VI. Woj Białostockie . . . . . 187—221
VII. Woj. Wileńskie . . . . . 222—244
VIII. Woj. Nowogródzkie . . . . . 245—265
IX. Woj. Poleskie . . . . . 266—282
X. Woj. Wołyńskie . . . . . 283—305
XI. Woj. Poznańskie . . . . . 306—361
XII. Woj. Pomorskie . . . . . 362—391
XIII. Woj. Śląskie . . . . . 392—405
XIV. Woj. Krakowskie . . . . . 406—442
XV. Woj. Lwowskie . . . . . 443—490
XVI. Woj. Stanisławowskie . . . . . 491—514
XVII. Woj. Tarnopolskie . . . . . 515—542

CZĘŚĆ III: PRYWATNE SZKOŁY POWSZECHNE

Str.

I. M. st. Warszawa . . . . . 545—548
II. Woj. Warszawskie . . . . . 549—552
III. Woj. Łódzkie . . . . . 553—557
IV. Woj. Kieleckie . . . . . 558—560
V. Woj. Lubelskie . . . . . 561—563
VI. Woj. Białostockie . . . . . 564—567
VII. Woj. Wileńskie . . . . . 568—573
VIII. Woj. Nowogródzkie . . . . . 574—575
IX. Woj. Poleskie . . . . . 576—578
X. Woj. Wołyńskie . . . . . 579—580
XI. Woj. Poznańskie . . . . . 581—588
XII. Woj. Pomorskie 589
XIII. Woj. Śląskie . . . . . 590—591
XIV. Woj. Krakowskie . . . . . 592—594
XV. Woj. Lwowskie . . . . . 595—597
XVI. Woj. Stanisławowskie . . . . . 598—600
XVII. Woj. Tarnopolskie . . . . . 601—602

CZĘŚĆ IV: SZKOŁY POWSZECHNE O SZCZEGÓLNYM CHARAKTERZE

A. PUBLICZNE, WZGL. PAŃSTWOWE

Str.

a. Wydziałowe:
Woj. Poznańskie . . . . . 605—608
Woj. Pomorskie . . . . . 608—609
Woj. Śląskie 610
b. Powszechne wyższe:
Woj. Śląskie 610
Woj. Lwowskie . . . . . 610—611
Woj. Stanisławowskie 611
c. Preparandy nauczycielskie:
Woj. Warszawskie 611
Woj. Łódzkie, Kieleckie 612
Woj. Lubelskie 613
Woj. Białostockie . . . . . 613—614
Woj. Nowogródzkie, Poleskie, Wołyńskie 614
Woj. Pomorskie 615
d. Ćwiczeń przy seminarjach nauczycielskich:
M. st. Warszawa 615
Woj. Warszawskie . . . . . 615—616
Woj. Łódzkie 616
Woj. Kieleckie . . . . . 616—617
Woj. Lubelskie . . . . . 617—618
Woj. Białostockie, Wileńskie, Nowogródzkie 618
Woj. Wołyńskie 619
Woj. Poznańskie . . . . . 619—620
Woj. Pomorskie . . . . . 620—621
Woj. Śląskie 621
Woj. Krakowskie . . . . . 621—622
Woj. Lwowskie 622
Woj. Stanisławowskie, Tarnopolskie . . . 623
e. Specjalne:
e I. dla głuchoniemych: M. st. Warszawa, woj. Warszawskie, Łódzkie, Wileńskie 623
Woj. Krakowskie 624
e II. dla ociemniałych: M. st. Warszawa . . 624
e III. dla umysłowo upośledzonych: M. st. Warszawa, woj. Warszawskie, Łódzkie, Lubelskie 624
Woj. Wileńskie, Nowogródzkie, Poznańskie, Pomorskie, Śląskie, Krakowskie, Lwowskie . . . . . 625—626
e IV. dla moralnie zaniedbanych: M. st. Warszawa, woj. Łódzkie, Wileńskie, Lwowskie 626

B. PRYWATNE, WZGL. SAMORZĄDOWE

Str.

a. Wydziałowe:
Woj. Poznańskie 627
Woj. Pomorskie 628
b. Powszechne wyższe:
Woj. Śląskie, Lwowskie 628
c. Preparandy nauczycielskie:
Woj. Poznańskie 629
d. Ćwiczeń przy seminarjach nauczycielskich:
M. st. Warszawa, woj. Kieleckie, Lubelskie, Wileńskie, Wołyńskie, Poznańskie, Krakowskie 629
Woj. Krakowskie, Lwowskie, Stanisławowskie 630
e. Specjalne:
e I. dla głuchoniemych: M. st. Warszawa, woj. Łódzkie, Lubelskie 630
Woj. Poznańskie . . . . . 630—631
Woj. Pomorskie, Lwowskie 631
e II. dla ociemniałych: M. st. Warszawa, woj. Poznańskie, Lwowskie 631
e III. dla umysłowo upośledzonych: M. st. Warszawa, woj. Poznańskie 631
Woj. Pomorskie 632
e IV. dla moralnie zaniedbanych: M. st. Warszawa, woj. Poznańskie, Pomorskie, Śląskie 632

CZĘŚĆ V: SKOROWIDZ MIEJSCOWOŚCI SZKOLNYCH

STR. 633—698

CZĘŚĆ I

WIADOMOŚCI OGÓLNE O STANIE SZKOLNICTWA POWSZECHNEGO W RZECZYPOSPOLITEJ POLSKIEJ

ROZDZIAŁ I

ŹRÓDŁA I ZAKRES WIADOMOŚCI, ZAWARTYCH W WYKAZIE „SZKÓŁ POWSZECHNYCH RZECZYPOSPOLITEJ POLSKIEJ“

Podstawowem źródłem materjałów dla wydawnictwa „Szkół Powszechnych Reczypospolitej Polskiej“ są formularze statystyczne „*A*“, informujące o stanie szkół powszechnych wszelkich rodzajów w dniu 1. XII. 1925., zebrane przez Ministerstwo Wyznań Religijnych i Oświecenia Publicznego w ilości 28094 egzemplarzy w okresie pomiędzy 11. XII. 1925 i 9. III. 1926. Dla kontroli i uzupełnień korzystano ponadto ze specjalnie przez inspektorów szkolnych sporządzonych wykazów wszystkich szkół powszechnych, zarówno publicznych jak i prywatnych, czynnych i nieczynnych, oraz z kart indywidualnych nauczycieli, zebranych jednocześnie z formularzami „*A*“ dla ogólnych celów statystycznych.

Jak widać z odpisu formularza „*A*“, zamieszczonego niżej na str. X i XI, formularz ten obejmuje dość znaczny zakres wiadomości. Nie wszystkie one zostały dla publikacji niniejszej zużytkowane. Chodziło raczej o wybór stosunkowo niewielu cech najważniejszych.

Wyboru tego dokonano, mając na uwadze ogólno-informacyjne, handlowe i specjalnie organizacyjno-szkolne cele wydawnictwa. Pozycje takie, jak: 1) szkoła, siedziba, względnie nazwa, 2) gmina, w miastach ulica i nr. domu, 3) urząd pocztowy, — nazwa i odległość w klm., 4) stacja kolejowa, — nazwa i odległość w klm., są bardzo ważne dla celów ogólno-szkolnych, a przedewszystkiem dla handlowo-komunikacyjnych. Dają one przegląd wszystkich miejscowości, posiadających szkoły, pozwalają każdą szkołę zindywidualizować, wskazują, do jakiej jednostki administracyjnej szkoła należy, z jakiego korzysta urzędu pocztowego i z jakiej stacji kolejowej, oraz jakie są warunki komunikacji pocztowej i kolejowej, znajdujące wyraz w mniejszem lub większem oddaleniu szkoły od poczty i kolei. | administracja szkolna i firmy handlowe i osoby prywatne zyskują dzięki tym danym łatwość porozumiewania się ze wszystkiemi szkołami w Rzeczypospolitej Polskiej.

Z pośród wiadomości czysto szkolnych ograniczyć się należało do najbardziej charakterystycznych dla organizacji szkół, a zarazem mieć na względzie wybór cech stosunkowo trwalszych, które nie stracą rychło praktycznego znaczenia. Ten charakter mają przedewszystkiem pozycje następujące: 1) izby lekcyjne, ogółem i w budynkach własnych, liczba izb i powierzchnia w metrach² — jak też „inne izby szkolne“ (sale specjalne, gabinety, pokoje nauczycielskie, uczniowskie, kancelarje i t. p. — prócz mieszkań nauczycieli i służby szkolnej), 2) mieszkania nauczycieli w budynkach własnych, liczba mieszkań i liczba izb (w tem kuchen), 3) grunty szkolne w hektarach — w użyciu szkoły i w użyciu nauczycieli, 4) serwituty i inne zobowiązania prawne, zabezpieczone na rzecz szkół. — Pozycje te, dotyczące cech dość stałych, określają w istotny sposób zarówno stan posiadania szkół i te warunki zewnętrzne, od których zależy organizacja nauki (liczba i rozmiary izb lekcyjnych), jak też warunki, od których w znacznym stopniu zależy — zwłaszcza na wsi — byt codziennny nauczycieli (mieszkanie, grunt do użytku). Dalej uwzględniono jeszcze, kierując się temi samemi wskazaniami, pozycje następujące: 5) liczbę nauczycieli etatowych i liczbę stanowisk nauczycieli nieetatowych, wraz z liczbą godzin nauki, udzielanej tygodniowo, — cechy również trwałe — zwłaszcza gdy pod liczbą nauczycieli etatowych rozumieć będziemy nietyle liczbę osób co liczbę etatów i charakterystyczne dla organizacji nauki szkolnej, 6) liczbę dzieci, zapisanych do szkoły, z podziałem według skali odległości, z których do szkół uczęszczają — szczegół, wskazujący rozmiary obwodów szkolnych i pod tym względem dość stały, pomimo całej zmienności liczb dzieci, 7) język nauczania — czynnik pierwszorzędnej wagi dla charakterystyki szkoły.

Pozycje powyższe ważne są przytem nietylko każda przez się, ale i ze względu na związek jednych z drugiemi, dający możność badania warunków organizacji nauki w szkołach i wyciągania daleko nieraz idących wniosków praktycznych. Np. od liczby dzieci, zapisanych do szkoły, zależeć powinna liczba izb lekcyjnych i liczba nauczycieli, od liczby tych ostatnich liczba godzin nauki tygodniowo, liczba mieszkań i t. d.

Przeprowadzone w tym zakresie studja ujęte zostały w części I niniejszej publikacji w liczbach ogólnych. Części II, III i IV poświęcone są wykazowi szkół, zaś część V zawiera skorowidz miejscowości szkolnych.

Analiza materjału liczbowego, stanowiąca przedmiot części I, ma głównie na względzie sprawę realizacji powszechnego nauczania i podniesienia poziomu organizacyjnego szkolnictwa. Poznajemy tu odchylenia poszczególnych terytorjów, województw i powiatów od norm teoretycznych, mniejsze i większe potrzeby lokalne w rozmaitych działach. Zamieszczone przy końcu tej części podstawowe tabele liczbowe z materjałem dla całej Rzeczypospolitej, dla poszczególnych terytorjów, województw i powiatów, z podziałem na miasto i wieś, dają możność badania stanu i potrzeb szkolnictwa w granicach większych jednostek administracyjnych.

Wykaz szkół w częściach II, III i IV podzielony został w następujący sposób: w części II zamieszczono szkoły powszechne publiczne, w części III — szkoły powszechne prywatne i w części IV — szkoły powszechne o szczególnym charakterze, zarówno publiczne, względnie państwowe, jak prywatne, względnie samorządowe.

FORMULARZ A.

MINISTERSTWO WYZNAŃ RELIGIJNYCH I OŚWIECENIA PUBLICZNEGO

Województwo .....

Powiat ..... Gmina .....

Formularz niniejszy wypełnia kierownik szkoły w dniu 1 grudnia 1925 r. w 4-ch egzemplarzach, z których jeden (bruljon) zatrzymuje, a trzy przesyła lub doręcza Inspektorowi Szkolnemu najpóźniej w dniu 3-im grudnia. Odpowiedzieć należy na każde pytanie formularza, pisząc wyraźnie atramentem. Ministerstwo W. R. i O. P. zwraca uwagę na to, że odpowiedzi na pytania kwestjonarjusza muszą być ścisłe i dokładne.

Szkolnictwo Powszechne według stanu z dnia 1. XII. 1925 r.

1. SZKOŁA

Miejscowość szkolna — względnie kilka miejscowości w wypadkach, kiedy szkoła ma izby lekcyjne w kilku miejscowościach: .....

Adres (w miastach ulica i numer domu): .....

Nazwa szkoły — w wypadkach, kiedy szkoła posiada nazwę wyszczególniającą (jak np. określenie numerem): .....

Wypełniają szkoły prywatne | Właściciel szkoły ..... Koncesja na szkołę wydana przez (kogo) ..... dnia ..... roku Nr. .....

Urząd pocztowy lub agencja		Najbliższa stacja lub przystanek kolejowy	
Nazwa	Odległość od szkoły (długość drogi w km.)	Nazwa	Odległość od szkoły (długość drogi w km.)

2. GRUNT SZKOLNY

Gdyby obszar gruntu znany był kierownikowi w innych jednostkach miary niż w hektarach, można go podać w innych jednostkach, jednakże w tych wypadkach należy przekreślić wyraz „hektarach" i napisać właściwą jednostkę miary.

	Obszar gruntu szkolnego w hektarach			
	Ogółem	przeznaczony do użytku		
		szkoły	kierownika	innych nauczycieli
Grunt, przydz. szkole, będący jej własnością				
„ „ „ nie będący jej własnością				

3. SERWITUTY, PATRONATY, FUNDACJE

I WSZELKIE INNE ZOBOWIĄZANIA, PRAWNIE ZABEZPIECZONE NA RZECZ SZKOŁY

Na czem polega zobowiązanie	Nazwa i określenie posiadłości ziemskiej lub nieruchomości, obciążonej zobowiązaniem	Źródło prawne zobowiązania (tabela likwidacyjna, akt nadawczy)

4. BUDYNEK SZKOLNY

W ilu budynkach mieści się lokal szkolny: .....

Czy budynki są własnością szkoły .....

Czy w budynku (tak własnym jak i wynajętym), w którym mieści się lokal szkolny, są lokale nie zajęte przez szkołę? (Tak lub nie) ..... Jeśli tak, to przez kogo zajęte? instytucje, osoby prywatne i t. p. .....

O ile szkoła ma budynek własny, dołączyć planik odręczny budynku z głównemi wymiarami, z oznaczeniem, na co [illegible] każde pomieszczenie.

X

5. LOKAL SZKOLNY

Ogólna liczba izb lekcyjnych .....

IZBY LEKCYJNE									Inne pomieszczenia, jak sale specjalne (robótecznych. gimnastyczna, rekreacyjna, sunkowa i t. p.) gabinety, pokoje nauczielskie, uczniowskie, kancelarja				
Nr. porządk. izby	w budynkach			Wymiary izb lekcyjnych w metrach			Od której do której godziny zajmuje szkoła izbę na naukę	Stan budynku dobry, średni, zły	Nr. porządk. izby	prze...	Izby w budynkach		
	własnym czy wynajętym	murowanym, drewnianym lub innym	zbudowanym w roku	długość	szerokość	wysokość					własnym czy wynajętym	murowanym, drewnianym lub innym	zbudowanym w roku

Czy z izb lekcyjnych tej szkoły korzysta inna szkoła (tak czy nie) ..... jeżeli tak, to jaka szkoła ..... i z których izb (wymienić Nr. N porządkowe) .....

6. MIESZKANIA W BUDYNKACH, BĘDĄCYCH WŁASNOŚCIĄ SZKOŁY

Nr. porządkowy mieszkania	Mieszkanie składa się		Kto zajmuje mieszkie (nauczyciel, woźny, osoby postronne — jak? — mieszkania niezajęte
	z ilu pokoi	z ilu kuchen	
pierwsze			
drugie			

7. ORGANIZACJA SZKOŁY I JĘZYK NAUCZANIA

Według orzeczenia organizacyjnego (czyjego?) ..... z dn. ..... roku .....

Nr. ..... stopień organizacyjny szkoły: SZKOŁA ..... KLASOWA.

Język(i) nauczania w r. szkolnym 1925/6 ..... Języ. nauczania w r. szk. 1924/5 .....

KOMPLETY LEKCYJNE

Za komplet lekcyjny należy uważać grupę dzieci, która jednocześnie w tej samej [illegible] pobiera naukę wszystkich lub większości przedmiotów. Komplet zatem może składać się z dzieci jednego lub kilku stopni nauczania („oddziałów"). Szkoły n. p. o 1 sile nauczycielskiej mają przy nauce niepodzielnej 1 komplet, przy naucepodzielnej — 2 komplety (2 zmiany). W szkołach mających oddziały „równoległe", każdy taki oddział stanowi komplet oddzielny Ugrupowanie charakterze przygodnym, tworzonych dla nauki jakiegoś jednego przedmiotu, n. p. śpiewu, religji, gimnastyki, nie należy uważ za komplety lekcyjne.

Przykład:

Komplet	Liczba uczniów, pobierających naukę na stopniu (w oddziale)										Razem	Język nauczania w komplecie
	I	II	III	IV	V	VI	VII					
pierwszy	*24*	—	—	—	—	—	—	—	—	—	*24*	*polski*
drugi	*26*	—	—	—	—	—	—	—	—	—	*26*	*rusiński*
trzeci	—	*23*	*20*	—	—	—	—	—	—	—	*43*	*polski i rusiński*
czwarty	—	—	—	*21*	*16*	*9*	—	—	—	—	*46*	*polski i rusiński*

Ogólna liczba kompletów w szkole .....

w komplecie	Liczba uczniów, pobierających naukę na stopniu (w oddziale							Razem	Język nauczania w komplecie
	I	II	III	IV	V	VI	VII		
komplet pierwszy .									
„ drugi . .									
„ trzeci . .									
Razem . . .									

	Liczba godzin tygodniowo w poszczególnych oddziałach (stopniach)
Nauki głośnej . .	
„ cichej . . .	
Ogółem. . .	

8. UCZNIOWIE

Liczba ogólna uczniów zapisanych w d. 1. XII 1925 r. ..... w tem chłopców ..... dziewcząt .....

a) Uczniowie według oddziału i roku urodzenia

Urodzonych w roku	LICZBA UCZNIÓW ZAPISANYCH NA ODDZIAŁ (STOPIEŃ) I	II	III	IV	V	VI	VII	RAZEM
1919 i później								
1918								
1917								
1916								
1915								
1914								
1913								
1912								
1911								
1910								
1909								
1908								
1907 i wcześniej								
Razem								

b) Uczniowie według języka ojczystego i wyznania

Mających język ojczysty	WYZNANIE rz.-kat.	gr.-kat.	prawosł.	ewang.	mojżesz.	inne	RAZEM
Polski							
Rusiński							
Białoruski							
Rosyjski							
Litewski							
Niemiecki							
Żydowski lub hebrajski							
Razem							

c) Uczniowie według miejsca zamieszkania i długości drogi do szkoły

Zamieszkałych w miejscowości pod nazwą:	LICZBA UCZNIÓW mających do szkoły drogę długości: do 1 km. włącznie	więcej niż 1 km. do 2 włącznie	więcej niż 2 km. do 3 włącznie	więcej niż 3 km. do 4 włącznie	więcej niż 4 km. do 5 włącznie	więcej niż 5 km. do 6 włącznie	powyżej 6 km.	RAZEM
Razem								
w tej liczbie dowożonych stale lub sporadycznie do szkoły								
1) koleją								
2) tramwajem lub autobus.								
3) końmi								
4) innemi środkami lokom.								
Razem do szkoły dowożon.								
w tem dowożonych stale								
„ „ sporadycznie								

9. NAUCZYCIELE I INNI FUNKCJONARJUSZE SZKOLNI

Ogólna liczba nauczycieli ..... w tem mężczyzn ..... kobiet .....

Wymienić wszystkich nauczycieli zarówno stałych jak tymczasowych, etatowych, kontraktowych i płatnych od godzin, nauczycieli religji, specjalistów i t. d.

A) Nauczyciele

Imię i nazwisko (na pierwszem miejscu wymienić kierownika)	W których oddziałach udziela nauki	Ile godzin lekcyj udziela tygodniowo	Czy uczy wszystkich przedmiotów, czy tylko niektórych, w tym wypadku jakich?	Czynny czy urlopowany w d. 1. XII 1925 r	Jeżeli urlopowany, to w jakim celu lub z jakiego powodu
(Kierownik) 1					
2					
3					
4					
5					
6					
7					

(wkleić, o ile liczba nauczycieli większa).

B) Inni funkcjonarjusze szkolni (lekarze, dentyści, higjeniści, sekretarze i t. p.)

Imię i nazwisko	Rodzaj zajęcia	Liczba godzin dziennych zajęć w szkole	Etatowy, kontraktowy, czy płatny od godzin	Czy zajęcie w szkole jest zajęciem głównem i środkiem utrzymania
1				
2				

C) Służba szkolna

Imię i nazwisko	Rodzaj zajęcia	Liczba godzin dziennych zajęć w szkole	Etatowy, kontraktowy czy płatny od godzin	Czy zajęcie w szkole jest zajęciem głównem (głównem źródłem utrzymania)
1				
2				

10. W CIĄGU ILU MIESIĘCY SZKOŁA BYŁA CZYNNA W LATACH:

Świąt odliczać nie należy, odliczać natomiast ferje. Jeżeli szkoła była cały rok nieczynna, — napisać „nieczynna" jeżeli dla poszczególnych lat brak dokładnych danych, należy podać przybliżoną liczbę miesięcy, n. p. „około 8 miesięcy".

	1918/19	1919/20	1920/21	1921/22	1922/23	1923/24	1924/25
Szkoła była czynna miesięcy							

Wypełnia kierownik szkoły		Wypełnia Inspektor szkolny	
Data otrzymania formularza przez kierownika szkoły	Data wysłania lub doręczenia formularza Inspektorowi szkolnemu	Data otrzymania przez Inspektora wypełnionego formularza	Data wysłania formularza przez Inspektora do Ministerstwa W. R. i O. P. Wydz. Organiz. Plac Trzech Krzyży 8 .....
(podpis)		(podpis)	
Kierownik szkoły		Inspektor szkolny	

W załączeniu ..... kart indywidualnych nauczycieli

Wykazy szkół ułożone zostały w kolei województw i powiatów — powiatami, najpierw dla miasta, potem dla wsi, idąc za alfabetycznem następstwem nazw miejscowości szkolnych i kolejnym porządkiem szkół w każdej miejscowości. Jedynie miejscowość, będąca siedzibą powiatu (zwykle miasto, niekiedy wieś), dla uzgodnienia z systemem, wprowadzonym u nas przez Główny Urząd Statystyczny, umieszczana jest nie według miejsca alfabetycznego, lecz zawsze na początku ułożonego alfabetycznie wykazu.

O każdej szkole publicznej podane są w 24 rubrykach następujące wiadomości:

SZKOŁA SIEDZIBA, WZGL. NAZWA	GMINA W MIASTACH ULICA i Nr. DOMU	URZĄD POCZTOWY		STACJA KOLEJOWA		IZBY LEKCYJNE				INNE IZBY SZKOLNE	MIESZKANIA NAUCZYCIELI W BUDYNKACH WŁASNYCH		GRUNTY SZKOLNE W HEKT.		NAUCZYCIELE		GODZIN LEKCYJ TYGODNIOWO	DZIECI ZAPISANE DO SZKOŁY					JĘZYK NAUCZANIA
		Nazwa	Odległość w km.	Nazwa	Odległość w km.	Ogółem		W budynkach własnych					W użyciu		W charakterze			Ogółem	Uczęszczające z odległości				
						liczba	pow. w m.²	liczba	pow. w m.²		Mieszkań	Izb (w tem kuchen)	szkoły	nauczyciele	etatowych	nieetatowych			—1 km.	1—2 km.	2—3 km.	ponad 3 km.	

Dla szkół prywatnych rubryki te nieco zmodyfikowano. Wprowadzono nową rubrykę — koncesjonarjusza szkoły, skreślono natomiast kilka pozycyj, które w szkołach prywatnych bądź w grę nie wchodzą, jak podział nauczycieli na etatowych i nieetatowych, bądź też takich, które trudno było na zasadzie posiadanego materjału ustalić, jak „inne izby szkolne“ (poza izbami lekcyjnemi), lub „mieszkania nauczycieli w budynkach własnych“. Oto wzór tych rubryk w zastosowaniu do szkół prywatnych:

SZKOŁA SIEDZIBA, WZGL. NAZWA	KONCESJONARJUSZ	GMINA W MIASTACH ULICA I Nr. DOMU	URZĄD POCZTOWY		STACJA KOLEJOWA		IZBY LEKCYJNE				GRUNTY SZKOLNE W HEKT.		NAUCZYCIELE	GODZIN LEKCYJ TYGODNIOWO	DZIECI ZAPISANE DO SZKOŁY					JĘZYK NAUCZANIA
			Nazwa	Odległość w km.	Nazwa	Odległość w km.	Ogółem		W budynkach własnych		W użyciu				Ogółem	Uczęszczające z odległości				
							liczba	pow. w m.²	liczba	pow. w m.²	szkoły	nauczyciele				—1 km.	1—2 km.	2—3 km.	ponad 3 km.	

Dzięki tak licznym wiadomościom, w które wykaz szkół został zaopatrzony, od rozważań w części I nad stanem i potrzebami szkolnictwa powszechnego w obrębie większych jednostek administracyjnych, przejść można w części II, III i IV do studjowania warunków i potrzeb poszczególnych szkół. Np. już przy przeglądaniu pierwszej rubryki — wykazu szkół, gdy spotykamy w jednej miejscowości kilka szkół niskich lub średnich stopni organizacyjnych, stajemy przed kwestją łączenia tych szkół ze sobą w celu uzyskania mniejszej ilości szkół lecz wyższego stopnia organizacyjnego. Gmina, urząd pocztowy, stacja kolejowa — służą zasadniczo dla potrzeb natury administracyjnej, dla korespondencji i komunikacji. Jeżeli jednak spotykamy szkołę, położoną szczególnie daleko od urzędu pocztowego, nieraz ponad 20, 30 i więcej klm., (np. w pow. Ciechanowskim szkoła Nr. 12 (p. str. 9) ma 26 klm. do urzędu pocztowego, w pow. Mińsko-Mazowieckim szkoła Nr. 40 (p. str. 24) — 28 km., w pow. Kaliskim szkoła Nr. 30 (str. 60) — 31 km., w pow. Kieleckim szkoła Nr. 58 (str. 112) — 35 km., w pow. Zamojskim szkoła Nr. 83 (str. 184) — 38 km., w pow. Łunineckim szkoła Nr. 13 (str. 274) — 40 km., w pow. Pińskim szkoły: Nr. 19 (str. 275), Nr. 49 i Nr. 61 (str 276) — po 45 km., w pow. Kowelskim szkoła Nr. 41 (str. 289) — 50 km., w pow. Łuckim szkoła Nr. 83 (str. 296) — 56 km., w pow. Krzemienieckim szkoła Nr. 117 (str. 291) — 59 km. i szkoła Nr. 120 (str. 291) — 68 km. i t. p.), powstaje kwestja starań o otwarcie urzędu pocztowego, położonego bliżej szkoły, względnie o stworzenie chociażby agentury pocztowej przy szkole. Dane o drodze dzieci do szkoły pozwalają wydzielić obwody zbyt duże, dla których aktualną może być sprawa zmiany granic z obwodami sąsiedniemi lub znalezienia innego rozwiązania — za pomocą dowożenia dzieci lub t. p. Porównanie liczby izb lekcyjnych (wraz z liczbą metrów² ich powierzchni) i liczby nauczycieli z liczbą dzieci, zapisanych do szkoły, daje możność sprawdzenia, czy lokal szkolny jest należycie wykorzystany i czy ilość nauczycieli odpowiada potrzebom szkoły oraz normom prawnym. Godziny pracy nauczycieli charakteryzują organizację nauki i wskazują wypadki niedostatecznego zatrudnienia jednych nauczycieli, a przeciążenia innych. W razie, gdy szkoła ma grunt własny, powstaje kwestja, czy grunt ten jest w sposób właściwy dla potrzeb szkolnych zużytkowany, gdy ma serwitut — kwestja regulacji serwitutu i t. p. Słowem, mamy tu możność analizowania całego szeregu bardzo istotnych warunków i potrzeb poszczególnych szkół. Lokalne władze szkolne mają ponadto możność studja te znacznie pogłębić, gdy dane o szkołach, czerpane z niniejszej publikacji, uzupełnią danemi, zawartemi w formularzach „*A*“ chociażby z tegoż samego dochodzenia statystycznego z dnia 1. XII. 1925 roku, oraz danemi, zawartemi w materjałach spisu dzieci z czerwca 1926 roku (w formularzach „zestawień powiatowych“) i gdy sporządzą dla rozpatrywanych obszarów mapy obwodów szkolnych, wskazujące położenie szkół, liczbę izb, liczbę nauczycieli, liczbę uczniów i liczbę dzieci w wieku szkolnym w poszczególnych miejscowościach i osiedlach, wchodzących w skład obwodów — wraz z drogami i oddaleniem w kilometrach od szkoły.

Materjały te znajdują się już — z niewielkiemi lukami (głównie co do map obwodów szkolnych) — w Inspektoratach szkolnych, w Okręgach szkolnych i w Ministerstwie.

Publikacja niniejsza powinna też być wykorzystana specjalnie dla sprawdzenia i skoregowania wszystkich dat, w niej zawartych. Materjał statystyczny, zbierany ze szkół i inspektoratów, zawiera zwykle dużo niedokładności, bywa często niejasny i jedynie po opublikowaniu może być ściśle sprawdzony i z rzeczywistością uzgodniony. Rewizja taka nietylko pozwoli udoskonalić następne wydania wykazu szkół, ale może też okazać dodatni wpływ na dokładność wykonywania wszelkich sprawozdań statystycznych przez szkoły i administrację szkolną.

ROZDZIAŁ II

UWAGI, DOTYCZĄCE OPRACOWANIA MATERJAŁÓW

Szereg kwestyj, związanych z klasyfikacją materjału, użytkowanego w niniejszej publikacji, wymaga wyjaśnień. Niedość niekiedy trafnie sformułowane pytania formularza, braki i niedokładności w wielu odpowiedziach, chwiejność najbardziej nieraz podstawowych pojęć — oto okoliczności, powodujące przy opracowywaniu materjałów specjalne trudności i zasługujące na parę słów wyjaśnienia.

Już przy wypełnianiu pierwszej pozycji: „szkoła, siedziba, względnie nazwa", spotyka się różne komplikacje. Przedewszystkiem nie mamy ustalonego pojęcia, co to jest szkoła. Czy np. organizacje, nazywane zwykle przez inspektorów szkolnych klasami eksponowanemi, uważać należy tylko za klasy, należące do innej szkoły, czy też za szkoły samodzielne, zazwyczaj jednoklasowe? Sprawa komplikuje się jeszcze z tego powodu, że charakter „klas eksponowanych" bywa rozmaity: czasem obejmują one jedynie młodsze roczniki dzieci, czasem wszystkie i tylko osobą kierownika związane są z inną szkołą, uważaną za macierzystą. Podobne kwestje zjawiają się, kiedy pod jednym dachem szkolnym mamy szeregi oddziałów, prowadzących osobno naukę, mających nieraz odrębnych kierowników pedagogicznych, jak np. oddziały polskie i niemieckie w jednym gmachu szkolnym, oddziały dla dzieci anormalnych obok oddziałów dla dzieci normalnych i t. p. W wypadkach tego rodzaju brać nieraz musiano pod uwagę całokształt warunków i organizacji pracy w szkole — na podstawie danych, zawartych w formularzu „*A*", jak też korzystać ze specjalnie jeszcze niekiedy zbieranych dodatkowych wiadomości.

Przyjmując, że o samodzielności szkoły decyduje nie odrębne kierownictwo osobowe, lecz odrębna organizacja nauki, zaliczano klasy eksponowane do szkół samodzielnych — pomimo poddania tych szkół kierownikom szkół sąsiednich. Natomiast szkołę skomasowaną, mającą „klasy" w kilku nieraz miejscowościach, lecz stanowiącą całość organizacyjną, uważano zawsze za jedną szkołę.

Niejasną następnie jest kwestja, kiedy szkoła istnieje bądź jako czynna, bądź jako nieczynna, a kiedy wogóle nie istnieje. O ile istnienie szkoły nie ulega wątpliwości, rozstrzygnięcie, czy szkoła jest czynna, czy nieczynna, sprowadza się do stwierdzenia, czy się nauka w szkole odbywa czy nie odbywa. Szkoła może bowiem posiadać i lokal i nauczycieli i uczniów, a pomimo to będzie nieczynna, o ile w niej z jakiegokolwiek powodu nauka się nie odbywa. Właściwie zamiast pytania, czy szkoła jest czynna, czy nieczynna, słuszniej byłoby pytać, czy się nauka w szkole odbywa, czy nie odbywa. Odpowiedzi byłyby czerpane bardziej bezpośrednio z faktów. Powstaje tylko kwestja, czy do nieczynnych zaliczać wszystkie szkoły, w których w momencie zbierania dat statystycznych jest przerwa w nauce — chociażby jednodniowa — czy też ograniczyć się do szkół, w których przerwa w nauce ma charakter mniej lub więcej długotrwały. Przy klasyfikowaniu materjału zaliczono do nieczynnych tylko te szkoły, które inspektor szkolny uznał za nieczynne, w których więc przerwy w nauce miały trwalszy naogół charakter.

Często jednak, gdy chodzi o szkoły nieczynne, postawić należy pod znakiem zapytania sam fakt istnienia szkoły. Pod nazwą bowiem szkół nieczynnych spotykamy najrozmaitsze wypadki, od takich, w których są izby lekcyjne, nauczyciele, uczniowie, a tylko nauka się nie odbywa, aż do takich, w których niema rzeczywistego nic — ani lokalu, ani nauczyciela, ani uczniów, istnieje tylko „dekret organizacyjny" na szkołę w danem miejscu lub tradycja szkoły, dawniej istniejącej, czasem sam jedynie zamiar otwarcia szkoły.

Powstaje pytanie, czy można mówić, że szkoła istnieje, tylko znajduje się w stanie nieczynnym — w wypadkach, kiedy żadnych objektywnych cech tego istnienia niema, kiedy istnieje tylko dekret organizacyjny, tradycja lub zamiar założenia szkoły, czy raczej nie uzależniać faktu istnienia szkoły od pewnych objektywnych warunków — takich jak obecność nauczyciela, posiadanie lokalu szkolnego, albo posiadanie przynajmniej gruntu szkolnego.

W wykazie niniejszym nadano dość szerokie znaczenie pojęciu szkół nieczynnych, gdyż zaliczono do tej grupy wszystkie wypadki, kiedy inspektor sporządzał dla szkoły osobny formularz i umieszczał w nim przynajmniej dokładny adres szkoły. Możnaby tu jednak nieraz fakt istnienia szkoły kwestjonować.

Dalsze kwestje w zakresie tej samej jeszcze pozycji („szkoła, siedziba, względnie nazwa") dotyczą nazwy miejscowości szkolnej i nazwy samej szkoły.

Nazwy miejscowości szkolnych często również trudno na podstawie formularzy ustalić. Podawane są np. pewne nazwy z dodatkiem „Mała", „Wielka", „Dolna", „Górna", „I", „II", „za wodą", „pod lasem" i t. p. Nie wiadomo, kiedy taki dodatek należy do nazwy miejscowości, a kiedy jest jedynie bliższem określeniem położenia szkoły w obrębie miejscowości. Wątpliwości nastręczała też niejednokrotnie pisownia. Wskutek tego wszystkie nazwy miejscowości, podane w formularzach, starano się zarówno co do ich brzmienia jak i co do pisowni ustalać według brzmienia i pisowni „Skorowidzów Miejscowości Rzeczypospolitej Polskiej", wydanych przez Główny Urząd Statystyczny. Jedynie te nazwy, dla których nie było odpowiedników w „Skorowidzach" (miejscowości na obszarach, spisem z r. 1921 nie objętych, i wiele wypadków sporadycznych, zwłaszcza na obszarze terytorjum Południowego, gdzie Skorowidz Miejscowości, ograniczając się jedynie do wykazu gmin i miejscowości „konskrypcyjnych", nazw całego szeregu miejscowości, w których są szkoły, nie zawiera) utrzymano w brzmieniu i pisowni formularzy. Byłoby może rzeczą pożądaną zachowanie w wykazach siedzib szkół owych określeń dodatkowych „za wodą", „pod lasem", „koło młyna" i t. p. w wypadkach, gdy chodzi o wskazanie punktów, położonych daleko poza wsią (określenia te możnaby umieszczać odrębnie od nazwy właściwej, np. w nawiasach lub t. p.). Jednakże na podstawie posiadanego materjału nie sposób było odróżnić wypadków takich, kiedy tego rodzaju dodatkowe określenie wskazuje punkt poza obrębem wsi, od wypadków, kiedy ono jedynie bliżej ustala punkt w obrębie tejże wsi, a temsamem nie zasługuje na specjalne zanotowanie. Z tego względu w publikacji niniejszej tych bliższych określeń położenia osiedli szkolnych wogóle nie uwzględniono.

Ogromnie chwiejne jest pojęcie nazwy szkoły — tak pożytecznej w tych zwłaszcza wypadkach, kiedy w tej samej miejscowości znajduje się większa ilość szkół. W odpowiedziach na formularze podawano w charakterze nazw tych określenia najrozmaitsze: numer szkoły w pewnej miejscowości, szkoła jakiegoś imienia, szkoła fabryczna, kolejowa, popołudniowa, rozwojowa, wyznaniowa, eksponowana, erekcyjna, parytetyczna, symultanna, katolicka, żydowska, ewangelicka, ludowa, dla mniejszości językowych, z paralelką, mieszana, koedukacyjna, męska, żeńska, utrakwistyczna, jednoklasowa, dwuklasowa i t. d. W publikacji tylko w niewielu odosobnionych wypadkach powtórzono w charakterze nazw szkół tego rodzaju określenia, jak „żeńska", „fabryczna", „popołudniowa", „żydowska", naogół określenia te pominięto z wyjątkiem numeru lub imienia, uznanych za istotną nazwę szkoły i zawsze uwzględnianych.

Szkoły rozmieszczono w publikacji niniejszej w ramach podziału administracyjnego z dnia 1/I. 1926. Przynależność miejscowości szkolnych do określonych jednostek administracyjnych (gminy i t. p.) oraz pisownię tych ostatnich uzgodniono z publikacjami Głównego Urzędu Statystycznego i z ostatniemi zarządzeniami w sprawie zmian granic administracyjnych i nazw miejscowości, ogłoszonemi w Dzienniku Ustaw Rzeczypospolitej Polskiej, jak też ze specjalnemi zarządzeniami Ministerstwa Spraw Wewnętrznych, dotyczącemi przyznania na obszarze województw Wschodnich określonym miejscowościom praw miast.

W następnych pozycjach: „Urząd pocztowy, nazwa i odległość w km." i „Stacja kolejowa, nazwa i odległość w km.", zjawiają się kwestje, związane z pisownią nazw urzędów i stacyj i z wymiarem odległości od szkoły.

Za źródło miarodajne dla nazw urzędów pocztowych przyjęto „Spis urzędów i agencyj pocztowych, telegraficznych i telefonicznych na obszarze Rzeczypospolitej Polskiej", wydany według stanu z dnia 1 stycznia 1926 r. przez Generalną Dyrekcję Poczt i Telegrafów w Warszawie w roku 1926. Podobnie dla nazw stacyj kolejowych za miarodajne źródło przyjęto wydany przez Polskie Koleje Państwowe do użytku służbowego „Spis stacyj, przystanków i ładowni kolejowych, obejmujący: 1. koleje państwowe, 2. koleje prywatne pod zarządem państwowym, 3. koleje prywatne pod zarządem własnym, uczestniczące w bezpośredniej komunikacji w ruchu wewnętrznym z kolejami państwowemi i z kolejami prywatnemi pod zarządem państwowym", ważny od dnia 1 maja 1926 r.

Dla stacyj, położonych na obszarze wolnego miasta Gdańska, które niekiedy wchodzą w grę, jako najbliższe stacje dla szkół pogranicznych w kilku powiatach woj. Pomorskiego, utrzymano nazwy niemieckie.

Porównanie wykazuje, iż poczta i kolej nietylko posługują się nieraz różnemi nazwami dla tych samych miejscowości, częstokroć odmiennemi ponadto od nazw, używanych przez administrację, ale używają też bardzo często przy identycznych nazwach odmiennej pisowni. Np. miejscowość Grabów pow. Ostrzeszowskiego poczta nazywa: „Grabów nad Prosną", kolej: „Grabów Wielkopolski"; miejscowość Dąbrowa w pow. Wągrowieckim — poczta: „Dąbrowa koło Damasławka", kolej: „Dąbrowa Międzylesie"; miejscowość Ostrowite w pow. Wąbrzeźno — poczta: „Ostrowite koło Kowalewa", kolej: „Ostrowite pod Gołubem". Poczta pisze: „Golub", kolej: „Gołub"; poczta: „Hudogaj", kolej: „Gudogaj"; poczta: „Dębe Wielkie", kolej: „Dembe Wielkie"; poczta: „Łebcz", kolej: „Łebsz"; poczta: „Krokowa", kolej: „Krokowo"; poczta: „Kamieńsk", kolej: „Kamińsk"; poczta: „Kobylnik", kolej: „Kobylniki" i t. p. Rozbieżności te wymagają oczywiście wyrównania. W publikacji niniejszej, wobec autorytetu źródeł, musiały one być utrzymane.

Odległość szkół od urzędów pocztowych i stacyj kolejowych podano ściśle według danych, zawartych w formularzach. Jedynie w wypadkach, budzących wątpliwości, sprawdzano odległości na mapach lub zwracano formularze inspektorom z żądaniem sprawdzenia tej pozycji. Niekiedy w formularzach podane były odległości w krokach lub w jednostkach czasu. Przerachowania na kilometry dokonywano, przyjmując długość 1 kroku = 0.75 metra i czas 10 minut drogi = 1 kilometrowi. Jeżeli wymieniono w formularzu kilka dróg (np. „szosą", „drogą", „ścieżką", „polem", „drogą zimową" i t. p.) uwzględniano jedną — najkrótszą, dostępną przez cały rok dla komunikacji przynajmniej pieszej, jeśli chodzi o urząd pocztowy, konnej zaś — jeśli chodzi o stację kolejową. W wypadkach wreszcie, kiedy dla jednej szkoły wymieniano kilka urzędów pocztowych lub kilka stacyj kolejowych, uwzględniano w wykazie jedynie urząd lub stację najbliższą. Odległości mniejsze od 0,05 km. oznaczano 0,0 km.

W pozycjach: „izby lekcyjne, ogółem i w budynkach własnych, liczba i powierzchnia w m²", oraz: „inne izby szkolne", przedewszystkiem chodzi o odróżnienie izb lekcyjnych, będących przy dzisiejszej organizacji nauczania podstawowemi jednostkami lokalu szkolnego, od izb szkolnych „innych", mających conajwyżej znaczenie dodatkowe. W odpowiedziach na formularze często się ta granica zaciera. Do rubryki „izb lekcyjnych" w odpowiedziach na formularze włączano nieraz izby, służące do nauki tylko określonych przedmiotów (np. do nauki religji, do nauki przyrody i t. p.), albo też izby, z przeznaczenia istotnie lekcyjne, jednakże nie użytkowane wcale lub użytkowane dla celu, nieraz nie mającego nic ze szkołą wspólnego (puste, zajęte przez policję, oddane na ochronkę i t. p.). Za izby lekcyjne uznano w niniejszym wykazie jedynie izby, istotnie w charakterze lekcyjnych użytkowane. Natomiast — izby próżne, izby, służące do nauki specjalnych przedmiotów, izby, użytkowane chwilowo na mieszkania i t. p., zaliczono do „innych izb szkolnych".

Następną komplikację stanowi rozróżnianie izb w lokalach własnych i w lokalach, które nie są własne. Do własnych lokali zaliczono jedynie te, co do których w formularzu wyraźnie było zaznaczone, że są „własne", lub że są gminne (miejskie) — lecz z przeznaczeniem wyłącznie na szkołę. Lokale, których tytuł własności określano w formularzu słowami „kościelny", „oddany do użytkowania na szkołę", „własność Towarzystwa Szkoły Ludowej", „własność gminy" (bez przeznaczenia wyłącznie na szkołę) — kwalifikowano jako niewłasne (wynajęte). Na specjalną uwagę zasługiwały wypadki, kiedy w tych samych izbach lekcyjnych prowadziły naukę dwie szkoły — jedna przedpołudniem, druga popołudniu, wypadki, mające miejsce prawie wyłącznie w miastach. Za właściciela lokalu uważano zawsze szkołę przedpołudniową. W opisie zaś szkoły popołudniowej izby lekcyjne umieszczano w wykazie w nawiasach, jako izby li tylko „udzielane", które całkiem pomijano przy obliczaniu sumarycznych, charakteryzujących stan posiadania izb lekcyjnych.

Powierzchnię izb lekcyjnych obliczano, mnożąc długość przez szerokość według liczb, podanych w formularzu w opisie lokalu szkolnego. W wypadkach, kiedy do formularza dodany był plan szkoły (planów wymagano dla wszystkich szkół w budynkach własnych), sprawdzano jeszcze długość i szerokość izb na planie. W razie niezgodności liczb lub jakichkolwiek wątpliwości co do wymiarów, podanych w formularzu, odsyłano formularze inspektorom szkolnym do sprawdzenia i ewent. skoregowania. Zaznaczyć należy, że w rezultacie sprawdzań wypadki istotnych niedokładności okazały się naogół nieliczne.

Co się tyczy następnej pozycji — mieszkań nauczycieli w budynkach własnych, to pomimo iż formularz zapytywał o „mieszkania w budynkach, będących własnością szkoły", opisywano bardzo często również mieszkania, wynajęte w domach prywatnych. Wymagało to wielu sprostowań. Następnie ustalić należało, czy za mieszkanie nauczyciela uważać zawsze mieszkanie, przeznaczone dla nauczyciela, bez względu na to, kto w niem chwilowo przebywa, czy też jedynie wtedy, kiedy nauczyciel rzeczywiście z takiego mieszkania korzysta. W wykazie zaliczono do mieszkań nauczycieli wszystkie mieszkania w budynkach szkolnych własnych, mające to przeznaczenie, niezależnie od tego, czy je zajmują nauczyciele, czy osoby postronne (prywatne osoby, policja, urząd celny, wojskowość i t. p.). Nie uwzględniono jedynie mieszkań, zajętych, względnie przeznaczonych dla niższych funkcjonarjuszy szkolnych (woźnych, tercjanów, pedlów, kasztelanów i t. p.).

Grunty szkolne podano ściśle według formularzy. Nie uwzględniono jedynie gruntów poniżej 0,1 hektara. Grunty, podawane w morgach, dziesięcinach i t. p., przerachowano na hektary. W nielicznych wypadkach, nastręczających wątpliwości, odwoływano się do inspektorów szkolnych o sprawdzenie i ewent. skoregowanie danych, zawartych w formularzach. Co się tyczy użytkowania gruntów — w wypadkach,

kiedy szkoła grunt poddzierżawia i zysk osiągnięty obraca na cele szkolne, zaliczano grunty jako użytkowane „przez szkołę".

Pozycję — nauczycieli, — w charakterze „etatowych" i w charakterze „nieetatowych" — ustalano na podstawie formularza „A", uzgodnionego z kartami indywidualnemi nauczycieli. Przyczem do grupy etatowych doliczano także nauczycieli kontraktowych w wypadkach, gdy w danej szkole mają powyżej 20 godzin pracy tygodniowo. Rozróżnienie to nie jest więc zupełnie ścisłe — i nie może być ścisłe, dopóki nie mamy ustalonego pojęcia nauczyciela etatowego albo pojęcia nauczyciela o pełnej liczbie godzin („full-time teacher"). Nauczyciel etatowy, uczący w kilku szkołach po kilka godzin, zapisywany był w wykazie szkół jako etatowy tylko przy jednej szkole, tej, w której miał najwięcej zajęć, a przy innych — jako nieetatowy. Właściwi nauczyciele nieetatowi, uczący w kilku szkołach, powtarzani są w wykazie w każdej z nich, wskutek czego liczby, dotyczące nauczycieli nieetatowych, oznaczają nie ilość osób, lecz ilość posad. Nauczyciele szkół ćwiczeń, będący na etatach państwowych seminarjów nauczycielskich, zaliczani byli do nieetatowych nauczycieli szkół powszechnych. Nauczycieli, korzystających z urlopów, uwzględniano w wykazach tak samo, jak i nauczycieli czynnych.

Liczbę godzin nauki, udzielanej tygodniowo, podawano według formularzy. W wypadkach, kiedy w formularzu wyszczególniano inną liczbę godzin nauki w okresie letnim i inną w okresie zimowym, za miarodajną uważano liczbę godzin nauki, udzielanej w zimie.

Pozycja — „dzieci, zapisanych do szkoły" — ogółem, oraz z podziałem według skali oddalenia od szkoły — była najistotniejszym powodem zwrotu formularzy do sprostowań. W formularzu bowiem liczba uczniów powtarza się trzy razy: *a)* uczniowie według oddziałów i roku urodzenia, *b)* uczniowie według języka ojczystego i wyznania, *c)* uczniowie według miejsca zamieszkania i długości drogi do szkoły. Otóż w wielu formularzach liczby te nie były zgodne. We wszystkich wypadkach niezgodności tych liczb formularze zwracano do sprostowań. Jest to powód większości zwrotów.

Ostatnia wreszcie pozycja — „język nauczania szkoły" — była powodem trudności ze względu na nieustalenie pojęcia języka nauczania szkoły. Język, którego się uczy w szkole na specjalnych godzinach, wyłącznie jako przedmiotu, podawano częstokroć jako język nauczania szkoły. Język nauczania musiano przeto ustalać na podstawie danych o języku, w którym jest prowadzona nauka w poszczególnych kompletach lekcyjnych (pytania te obejmuje formularz), względnie odwoływać się do inspektorów szkolnych o specjalne wyjaśnienia. Mogły się tu jednak łatwo wkraść niedokładności. Język, nazywany „miejscowym" przez niektóre szkoły, leżące na obszarze województw Wileńskiego i Poleskiego, zaliczono do języka białoruskiego. Języków, których się uczy w szkole tylko jako przedmiotów, nie uwzględniono wcale ani w wykazie szkół, ani w zestawieniach ogólnych.

W formularzach dla szkół prywatnych, w odpowiedziach na pytanie o właściciela szkoły czyli o osobę, posiadającą koncesję na prowadzenie szkoły, podawano często nazwisko właściciela lokalu, względnie budynku szkolnego. Niedokładności te sprostować musiano zapomocą specjalnej korespondencji.

ROZDZIAŁ III

RODZAJE SZKÓŁ POWSZECHNYCH, ICH LICZBY I ROZMIESZCZENIE

Pod mianem szkół powszechnych w ścisłem znaczeniu wyrazu rozumie się szkoły, przeznaczone dla najszerszych warstw dzieci w wieku obowiązku szkolnego, w obecnej chwili w woj. Śląskiem 8-letniego, w woj. Południowych na wsi 6-cio i w mieście 7-letniego i na całym pozostałym obszarze Rzeczypospolitej zarówno w mieście jak na wsi 7-letniego. Dzielą się te szkoły na publiczne i prywatne, zależnie od tego, czy są utrzymywane przez państwo i samorządy, czy też przez instytucje lub osoby prywatne.

Prócz tych szkół istnieją jeszcze inne szkoły, przeznaczone dla dzieci tego samego wieku i spełniające w ustroju szkolnym to samo zadanie, odbiegające jednak swym charakterem w mniejszym lub większym stopniu od zwykłej szkoły powszechnej, bądź tylko wskutek różnic w zakresie kursu i programie, bądź także wskutek tego, że skupiają uczniów o specyficznych właściwościach psychicznych, uczniów, nie nadających się do szkoły normalnej. Szkoły te noszą odrębne nazwy i opierają się częstokroć na swoistych podstawach prawnych.

Do tej grupy — „szkół powszechnych o szczególnym charakterze" — należą: 1. szkoły wydziałowe, stanowiące najczęściej nadbudowę 3-ch najniższych klas zwykłej szkoły powszechnej, z kursem zwykle 6-letnim (do ukończenia 16 lat życia); 2. szkoły powszechne „wyższe", wyróżniające się kursem przedłużonym — w porównaniu ze zwykłą powszechną szkołą — o rok, względnie o 2 lata, czyli normalnie 8-mio lub 9-cioletnie, i tylko wyjątkowo redukowane do 2—3 letniej nadbudowy starszych klas szkół zwykłych powszechnych; 3. t. zw. preparandy — z kursem normalnie dwuletnim, skupiające niedostatecznie przygotowanych wychowanków szkół powszechnych (głównie — szkół niższych stopni organizacyjnych) i przygotowujące ich w zakresie programu siedmioklasowej szkoły powszechnej do seminarjów nauczycielskich; 4. szkoły ćwiczeń przy seminarjach nauczycielskich, mające być odpowiednikami zwykłych szkół powszechnych, jednakże w większości wypadków zredukowane do kilku niższych — najczęściej do 4 oddziałów (wychowankowie tych szkół przenoszą się potem do odpowiednich starszych oddziałów siedmioletnich szkół powszechnych). Są to szkoły nieco swobodniejsze w programie, doborze nauczycieli, i administracyjnie w pewnym stopniu wyodrębnione.

Prócz tego wchodzą jeszcze w grę: 5. t. zw. szkoły specjalne — w 4-ch głównych odmianach: *a)* szkół dla głuchoniemych, *b)* szkół dla ociemniałych, *c)* szkół dla umysłowo upośledzonych i *d)* szkół dla moralnie zaniedbanych. Pomimo dążenia Ministerstwa W. R. i O. P. do unormowania kursu tych szkół, do nadania szkołom dla głuchoniemych programu 8-letniego, dla ociemniałych — 7-letniego, dla umysłowo upośledzonych — 6-letniego i dla moralnie zaniedbanych — normalnego 7-letniego, dziś szkoły te są jeszcze bardzo różne co do poziomu i programu i stoją przeważnie znacznie poniżej stawianych im wymagań. Szkoły o szczególnym charakterze bywają publiczne, względnie państwowe, gdy są utrzymywane przez państwo łącznie z samorządami lub przez samo państwo, albo też prywatne, względnie samorządowe, gdy są utrzymywane przez osoby, względnie przez instytucje prywatne, lub przez samorządy.

Niżej załączona tablica daje obraz ogólny liczby i rozmieszczenia szkół powszechnych wszystkich rodzajów, wykazanych w dniu 1. XII. 1925 na obszarze Rzeczypospolitej i w niniejszej publikacji uwzględnionych:

OBSZAR	A. MIASTO I WIEŚ																				B. MIA-										
	Powszechne w ścisłem znaczeniu			Powszechne o szczególnym charakterze																Ogółem (w tem czynne)	Powszechne w ścisłem znaczeniu			Powszechne o szczegól-								
	publiczne		prywatne	publiczne, względne państwowe								prywatne, względnie samorządowe									publiczne		prywatne	publiczne, względnie państwowe							
								specjalne dla								specjalne dla								specjalne dla								
	niecz.	czynne		wydziałowe	powszechne wyższe	preparandy	ćwicz. przy sem. naucz.	głuchoniem.	ociemniałych	umysł. upośl.	moralnie zaniedb.	wydziałowe	powszechne wyższe	preparandy	ćwicz. przy sem. naucz.	głuchoniem.	ociemniałych	umysł. upośl.	moralnie zaniedb.		niecz.	czynne		wydziałowe	powszechne wyższe	preparandy	ćwicz. przy sem. naucz.	głuchoniem.	ociemniałych	umysł. upośl.	moralnie zaniedb.
I. RZECZPOSPOLITA																															
RZ. POLSKA . . .	759	25967	1071	56	19	41	94	6	1	22	7	11	5	1	16	8	3	3	5	28095 (27336)	5	2132	631	54	17	19	87	5	1	22	4
II. TERY-																															
1. CENTRALNE .	303	10875	464	—	—	31	40	4	1	11	4	—	—	—	5	3	1	1	1	11744 (11441)	—	1006	394	—	—	14	35	3	1	11	3
2. WSCHODNIE .	144	4040	346	—	—	8	5	1	—	2	2	—	—	—	2	—	—	—	—	4550 (4406)	1	168	108	—	—	4	4	1	—	2	1
3. ZACHODNIE . .	131	3975	94	52	—	2	22	—	—	5	—	11	—	1	1	3	1	2	3	4303 (4172)	1	298	56	50	—	1	22	—	—	5	—
4. ŚLĄSKIE . . .	3	608	15	4	12	—	6	—	—	2	—	—	3	—	—	—	—	—	1	654 (651)	1	80	5	4	10	—	5	—	—	2	—
5. POŁUDNIOWE .	178	6469	152	—	7	—	21	1	—	2	1	—	2	—	8	2	1	—	—	6844 (6666)	2	580	68	—	7	—	21	1	—	2	—
III. WOJE-																															
1. M. st. Warszawa	—	172	186	—	—	—	3	2	1	3	1	—	—	—	3	1	1	1	—	374 (374)	—	172	186	—	—	—	3	2	1	3	1
2. Warszawskie . .	83	2473	51	—	—	7	10	1	—	1	—	—	—	—	—	—	—	—	1	2627 (2544)	—	154	23	—	—	3	7	—	—	1	—
3. Łódzkie	76	2097	90	—	—	6	5	1	—	5	3	—	—	—	—	1	—	—	—	2284 (2208)	—	307	78	—	—	3	5	1	—	5	2
4. Kieleckie	42	2161	35	—	—	5	9	—	—	—	—	—	—	—	1	—	—	—	—	2253 (2211)	—	149	26	—	—	1	8	—	—	—	—
5. Lubelskie . . .	66	2281	45	—	—	5	8	—	—	2	—	—	—	—	1	1	—	—	—	2409 (2343)	—	106	31	—	—	1	7	—	—	2	—
6. Białostockie . .	36	1691	57	—	—	8	5	—	—	—	—	—	—	—	—	—	—	—	—	1797 (1761)	—	118	50	—	—	6	5	—	—	—	—
7. Wileńskie . . .	15	1156	236	—	—	—	2	1	—	1	2	—	—	—	1	—	—	—	—	1414 (1399)	—	62	38	—	—	—	2	1	—	1	1
8. Nowogródzkie . .	34	1046	37	—	—	4	1	—	—	1	—	—	—	—	—	—	—	—	—	1123 (1089)	—	18	18	—	—	2	—	—	—	1	—
9. Poleskie	33	764	48	—	—	2	—	—	—	—	—	—	—	—	—	—	—	—	—	847 (814)	—	32	35	—	—	1	—	—	—	—	—
10. Wołyńskie . . .	62	1074	25	—	—	2	2	—	—	—	—	—	—	—	1	—	—	—	—	1166 (1104)	1	56	17	—	—	1	2	—	—	—	—
11. Poznańskie . . .	110	2532	86	33	—	1	14	—	—	4	—	7	—	1	1	2	1	1	2	2795 (2685)	1	239	52	33	—	1	14	—	—	4	—
12. Pomorskie . . .	21	1443	8	19	—	1	8	—	—	1	—	4	—	—	—	1	—	1	1	1508 (1487)	—	59	4	17	—	—	8	—	—	1	—
13. Śląskie	3	608	15	4	12	—	6	—	—	2	—	—	3	—	—	—	—	—	1	654 (651)	1	80	5	4	10	—	5	—	—	2	—
14. Krakowskie . . .	29	1785	33	—	—	—	4	1	—	1	—	—	—	—	3	—	—	—	—	1856 (1827)	1	199	19	—	—	—	4	1	—	1	—
15. Lwowskie . . .	82	2260	59	—	6	—	10	—	—	1	1	—	2	—	3	2	1	—	—	2427 (2345)	1	196	26	—	6	—	10	—	—	1	—
16. Stanisławowskie .	27	1123	38	—	1	—	4	—	—	—	—	—	—	—	2	—	—	—	—	1195 (1168)	—	100	15	—	1	—	4	—	—	—	—
17. Tarnopolskie . .	40	1301	22	—	—	—	3	—	—	—	—	—	—	—	—	—	—	—	—	1366 (1326)	—	85	8	—	—	—	3	—	—	—	—

STO nym charakterze prywatne, względnie samorządowe: wydziałowe	STO: powszechne wyższe	STO: preparandy	STO: ćwicz. przy sem. naucz.	STO: specjalne dla głuchoniem.	STO: specjalne dla ociemniałych	STO: specjalne dla umysł. upośl.	STO: specjalne dla moral. zanied.	Ogółem (w tem czynne)	CWIEŚ: Powszechne w ścisłem znaczeniu: publiczne nieczynne	CWIEŚ: Powszechne w ścisłem znaczeniu: publiczne czynne	CWIEŚ: Powszechne w ścisłem znaczeniu: prywatne	CWIEŚ: Powszechne o szczególnym charakterze: publiczne, względnie państwowe: wydziałowe	powszechne wyższe	preparandy	ćwicz. przy sem. naucz.	specjalne dla głuchoniem.	specjalne dla ociemniałych	specjalne dla umysł. upośl.	specjalne dla moral. zanied.	prywatne, względnie samorządowe: wydziałowe	powszechne wyższe	preparandy	ćwicz. przy sem. naucz.	specjalne dla głuchoniem.	specjalne dla ociemniałych	specjalne dla umysł. upośl.	specjalne dla moral. zanied.	Ogółem (w tem czynne)	OBSZAR
POLSKA																												
10	5	1	15	8	3	2	3	3024 (3019)	754	23835	440	2	2	22	7	1	—	—	3	1	—	—	1	—	—	1	2	25071 (24317)	RZ. POLSKA
TORJA																												
—	—	—	4	3	1	1	—	1476 (1476)	303	9869	70	—	—	17	5	1	—	—	1	—	—	—	1	—	—	—	1	10268 (9965)	1. CENTRALNE
—	—	—	2	—	—	—	—	291 (290)	143	3872	238	—	—	4	1	—	—	—	1	—	—	—	—	—	—	—	—	4259 (4116)	2. WSCHODNIE
10	—	1	1	3	1	1	2	452 (451)	130	3677	38	2	—	1	—	—	—	—	—	1	—	—	—	—	—	1	1	3851 (3721)	3. ZACHODNIE
—	3	—	—	—	—	—	1	111 (110)	2	528	10	—	2	—	1	—	—	—	—	—	—	—	—	—	—	—	—	543 (541)	4. ŚLĄSKIE
—	2	—	8	2	1	—	—	694 (692)	176	5889	84	—	—	—	—	—	—	—	1	—	—	—	—	—	—	—	—	6150 (5974)	5. POŁUDNIOWE
WÓDZTWA																												
—	—	—	3	1	1	1	—	374 (374)	—	—	—	—	—	—	—	—	—	—	—	—	—	—	—	—	—	—	—	— (—)	1. M. st. Warszawa
—	—	—	—	—	—	—	—	188 (188)	83	2319	28	—	—	4	3	1	—	—	—	—	—	—	—	—	—	—	1	2439 (2356)	2. Warszawskie
—	—	—	—	1	—	—	—	402 (402)	76	1790	12	—	—	3	—	—	—	—	1	—	—	—	—	—	—	—	—	1882 (1806)	3. Łódzkie
—	—	—	1	—	—	—	—	185 (185)	42	2012	9	—	—	4	1	—	—	—	—	—	—	—	—	—	—	—	—	2068 (2026)	4. Kieleckie
—	—	—	—	1	—	—	—	148 (148)	66	2175	14	—	—	4	1	—	—	—	—	—	—	—	1	—	—	—	—	2261 (2195)	5. Lubelskie
—	—	—	—	—	—	—	—	179 (179)	36	1573	7	—	—	2	—	—	—	—	—	—	—	—	—	—	—	—	—	1618 (1582)	6. Białostockie
—	—	—	1	—	—	—	—	106 (106)	15	1094	198	—	—	—	—	—	—	—	1	—	—	—	—	—	—	—	—	1308 (1293)	7. Wileńskie
—	—	—	—	—	—	—	—	39 (39)	34	1028	19	—	—	2	1	—	—	—	—	—	—	—	—	—	—	—	—	1084 (1050)	8. Nowogródzkie
—	—	—	—	—	—	—	—	68 (68)	33	732	13	—	—	1	—	—	—	—	—	—	—	—	—	—	—	—	—	779 (746)	9. Poleskie
—	—	—	1	—	—	—	—	78 (77)	61	1018	8	—	—	1	—	—	—	—	—	—	—	—	—	—	—	—	—	1088 (1027)	10. Wołyńskie
7	—	1	1	2	1	—	1	357 (356)	109	2293	34	—	—	—	—	—	—	—	—	—	—	—	—	—	—	1	1	2438 (2329)	11. Poznańskie
3	—	—	—	1	—	1	1	95 (95)	21	1384	4	2	—	1	—	—	—	—	—	1	—	—	—	—	—	—	—	1413 (1392)	12. Pomorskie
—	3	—	—	—	—	—	1	111 (110)	2	528	10	—	2	—	1	—	—	—	—	—	—	—	—	—	—	—	—	543 (541)	13. Śląskie
—	—	—	3	—	—	—	—	228 (227)	28	1586	14	—	—	—	—	—	—	—	—	—	—	—	—	—	—	—	—	1628 (1600)	14. Krakowskie
—	2	—	3	2	1	—	—	248 (247)	81	2064	33	—	—	—	—	—	—	—	1	—	—	—	—	—	—	—	—	2179 (2098)	15. Lwowskie
—	—	—	2	—	—	—	—	122 (122)	27	1023	23	—	—	—	—	—	—	—	—	—	—	—	—	—	—	—	—	1073 (1046)	16. Stanisławowskie
—	—	—	—	—	—	—	—	96 (96)	40	1216	14	—	—	—	—	—	—	—	—	—	—	—	—	—	—	—	—	1270 (1230)	17. Tarnopolskie

W grupie szkół — w ścisłem znaczeniu wyrazu powszechnych — na 26726 publicznych mamy 759 szkół nieczynnych i 25967 czynnych. Na 100 szkół publicznych przypada więc 97,2 na czynne i 2,8 na nieczynne. Odsetek szkół nieczynnych jest prawie ten sam na wszystkich terytorjach, z wyjątkiem Śląskiego, na którem jest wyjątkowo niski.

Wyższy odsetek szkół nieczynnych nie zawsze świadczy o brakach w uporządkowaniu szkolnictwa. Na terytorjum Wschodniem i na Zachodniem odsetek ten wypada identyczny, chociaż na terytorjum Wschodniem spowodowany jest przedewszystkiem brakami w organizacji szkolnictwa, natomiast na terytorjum Zachodniem wypływa głównie ze zmniejszenia liczb dzieci w wieku obowiązku szkolnego i ze zmiany szkół ze względu na język nauczania, wskutek czego niektóre szkoły zostały pozbawione uczniów.

Istnienie szkół nieczynnych jest typowo wiejskiem zjawiskiem: śród szkół publicznych miejskich stanowią one 0,2% a śród wiejskich 3,1%, czyli występują przeszło 6 razy częściej.

Oprócz szkół publicznych do omawianej grupy szkół powszechnych należą jeszcze szkoły prywatne, wszystkie z pośród zgłoszonych — czynne. Na 100 szkół — powszechnych w ścisłem znaczeniu wyrazu — przypada na publiczne 96,1% (26726 szkół) i na prywatne 3,9% (1071 szkół).

Z pośród poszczególnych terytorjów największy odsetek szkół prywatnych wykazuje Wschodnie (7,6%), potem Centralne (4,0%), wreszcie z małemi różnicami wszystkie pozostałe. Szkół prywatnych jest więcej w miastach (631 szkół) niż na wsi (440 szkół) i stanowią one śród szkół powszechnych miejskich bezporównania wyższy odsetek (22,8%), niż śród szkół powszechnych wiejskich (1,7%). Odsetek szkół prywatnych śród szkół w ścisłem znaczeniu powszechnych jest nieco wyższy na wsi jedynie na terytorjum Wschodniem (5,6%).

Należy zaznaczyć, że statystyka nasza notuje z każdym rokiem coraz większą ilość szkół prywatnych. Nie świadczy to jednak o znacznem powiększaniu się ilości tych szkół. Czynnikiem zasadniczym jest w tym razie wzrastanie dokładności rejestrowania szkół prywatnych.

Od grupy szkół w ścisłem znaczeniu wyrazu powszechnych przechodzimy do następnej grupy — do szkół powszechnych o szczególnym charakterze. Tych szkół mamy ogółem 298, mianowicie 246 (82,6%) publicznych i 52 prywatne (17,4%). W tej grupie szkół inicjatywa prywatna jest więc silniej reprezentowana niż w grupie rozpatrzonej poprzednio.

Na 100 szkół — powszechnych w znaczeniu szerszem wyrazu, — przypada szkół w ścisłem znaczeniu powszechnych 98,9% i szkół o szczególnym charakterze 1,1%. Najwyższy odsetek szkół o szczególnym charakterze ma ter. Śląskie (4,3%) i Zachodnie (3,0%), znacznie niższy Centralne (0,9%), jeszcze niższy Południowe (0,7%) i Wschodnie (0,6%).

Szkoły o szczególnym charakterze znajdują się głównie w miastach, śród miejskich szkół stanowią one ogółem 8,5%,

SZKOŁY POWSZECHNE CZYNNE

SZKOŁY	A. MIASTO I WIEŚ																		B MIA									
	Powszechne w ścisłem znaczeniu		Powszechne o szczególnym charakterze																Powszechne w ścisłem znaczeniu		Powszechne o szczegól-							
			publiczne, wzgl. państwowe								prywatne, wzgl. samorządowe										publiczne, wzgl. państwowe							
							specjalne dla								specjalne dla				Ogółem						specjalne dla			
	publiczne (czynne)	prywatne	wydziałowe	powszechne wyższe	preparandy	ćwiczeń przy sem. nauczyc.	głuchoniem.	ociemniał.	umysł. upośl.	moralnie zaniedb.	wydziałowe	powszechne wyższe	preparandy	ćwiczeń przy sem. nauczyc.	głuchoniem.	ociemniał.	umysł. upośl.	moralnie zaniedb.		publiczne (czynne)	prywatne	wydziałowe	powszechne wyższe	preparandy	ćwiczeń przy sem. nauczyc.	głuchoniem.	ociemniał.	umysł. upośl.	moralnie zaniedb.
Ogółem	25967	1071	56	19	41	94	6	1	22	7	11	5	1	16	8	3	3	5	27336	2132	631	54	17	19	87	5	1	22	4
JĘZYK NAUCZANIA: polski	22274	451	53	14	41	90	6	1	21	7	3	3	1	13	8	3	3	5	22997	1937	280	51	12	19	83	5	1	21	4
rusiński	1055	19	—	—	—	2	—	—	—	—	—	—	—	2	—	—	—	—	1078	9	16	—	—	—	2	—	—	—	—
białoruski	3	—	—	—	—	—	—	—	—	—	—	—	—	—	—	—	—	—	3	1	—	—	—	—	—	—	—	—	—
litewski	5	86	—	—	—	—	—	—	—	—	—	—	—	1	—	—	—	—	92	—	1	—	—	—	—	—	—	—	—
niemiecki	558	131	—	—	—	1	—	—	—	—	7	2	—	—	—	—	—	—	699	116	49	—	—	—	1	—	—	—	—
francuski	—	2	—	—	—	—	—	—	—	—	—	—	—	—	—	—	—	—	2	—	2	—	—	—	—	—	—	—	—
żydowski	—	114	—	—	—	—	—	—	—	—	—	—	—	—	—	—	—	—	114	—	104	—	—	—	—	—	—	—	—
hebrajski	—	87	—	—	—	—	—	—	—	—	—	—	—	—	—	—	—	—	87	—	59	—	—	—	—	—	—	—	—
rosyjski	2	5	—	—	—	—	—	—	—	—	—	—	—	—	—	—	—	—	7	2	5	—	—	—	—	—	—	—	—
czeski	—	1	—	—	—	—	—	—	—	—	—	—	—	—	—	—	—	—	1	—	1	—	—	—	—	—	—	—	—
polsko-białoruski	19	—	—	—	—	—	—	—	—	—	—	—	—	—	—	—	—	—	19	1	—	—	—	—	—	—	—	—	—
„ -czeski	6	—	—	—	—	—	—	—	—	—	—	—	—	—	—	—	—	—	6	—	—	—	—	—	—	—	—	—	—
„ -francuski	—	1	—	—	—	—	—	—	—	—	—	—	—	—	—	—	—	—	1	—	1	—	—	—	—	—	—	—	—
„ -rosyjski	3	—	—	—	—	—	—	—	—	—	—	—	—	—	—	—	—	—	3	1	—	—	—	—	—	—	—	—	—
„ -rusiński	1684	2	—	—	—	1	—	—	—	—	—	—	—	—	—	—	—	—	1687	20	2	—	—	—	1	—	—	—	—
„ -żydowski	—	48	—	—	—	—	—	—	—	—	—	—	—	—	—	—	—	—	48	—	46	—	—	—	—	—	—	—	—
„ -hebrajski	—	67	—	—	—	—	—	—	—	—	—	—	—	—	—	—	—	—	67	—	60	—	—	—	—	—	—	—	—
„ -litewski	53	11	—	—	—	—	—	—	—	—	—	—	—	—	—	—	—	—	64	—	1	—	—	—	—	—	—	—	—
„ -niemiecki	22	46	—	—	—	—	—	—	—	—	—	—	—	—	—	—	—	—	68	7	4	—	—	—	—	—	—	—	—
polski i niemiecki	283	—	3	5	—	—	—	—	1	—	1	—	—	—	—	—	—	—	293	38	—	3	5	—	—	—	—	1	—

podczas gdy śród wiejskich — zaledwie 0,1%. W miastach terytorjum Śląskiego stanowią one 23,3%, a w miastach terytorjum Zachodniego 21,5% ogółu szkół powszechnych. Na wsi na wszystkich terytorjach odsetek tych szkół jest prawie znikomy.

Z pośród poszczególnych rodzajów tych szkół, szkoły wydziałowe spotykamy wyłącznie na terytorjach: Zachodniem (52 publiczne i 11 prywatnych) i Śląskiem (4 publiczne) i poniekąd pokrewne jako typ — powszechne wyższe — wyłącznie na Śląskiem (12 publicznych i 3 prywatne) i Południowem (7 publicznych i 2 prywatne). Tłumaczy się to tem, iż szkoły te pochodzą z lokalnych tradycyj szkolnictw b. zaboru pruskiego i austrjackiego.

T. zw. preparandy istnieją na terytorjach: Centralnem, Wschodniem i Zachodniem (ogółem 41 publicznych i 1 prywatna), przeważnie na wsi (20 mieście, 22 na wsi). Powołane one zostały do życia głównie w ostatnich dopiero latach w związku z chwilową potrzebą przygotowania kandydatów do seminarjów nauczycielskich w okresie niedostatecznego jeszcze rozwoju wyżej zorganizowanego szkolnictwa powszechnego, zwłaszcza wiejskiego.

Szkoły ćwiczeń przy seminarjach nauczycielskich — typ najliczniej w tej grupie reprezentowany (ogółem 94 publiczne i 16 prywatnych) nie mają charakteru lokalnego. Spotykamy je na wszystkich terytorjach.

Szkoły te, ograniczające kurs najczęściej do niższych tylko oddziałów i skierowujące potem swych wychowanków do starszych oddziałów innych, pełnych szkół powszechnych, dziś jeszcze nie mają charakteru szkół, całkowicie rozwiniętych.

Z pośród szkół specjalnych mamy szkół dla dzieci głuchoniemych 14 (6 publicznych i 8 prywatnych) i dla ociemniałych 4 (1 publiczna i 3 prywatne). Znaczny w tej grupie odsetek szkół prywatnych wynika z tradycji stosunku do tych szkół jako do zakładów dobroczynnych. Ilość ich jest niedostateczna i korzystanie z nich wielce dla dzieci głuchoniemych i ociemniałych utrudnione. Całe terytorjum Wschodnie nie posiada np. ani jednej szkoły dla dzieci ociemniałych.

Szkół dla dzieci umysłowo upośledzonych wykazuje ankieta 25 (22 publiczne i 3 prywatne). Prócz szkół we właściwem tego słowa znaczeniu istnieją jednak przy niektórych szkołach normalnych specjalne oddziały dla dzieci umysłowo upośledzonych. Prawie wszystkie szkoły dla dzieci umysłowo upośledzonych znajdują się w miastach (na wsi jest tylko 1 prywatna) i mają potrzeby tylko miejskich dzieci na względzie (internat, w którym mogłyby się skupiać dzieci wiejskie, posiada tylko szkoła prywatna). Przyszłość zatroszczyć się przeto musi o szkoły specjalne dla umysłowo upośledzonych dzieci wiejskich. W miastach szkoły te spotykamy na wszystkich terytorjach.

Szkół dla dzieci moralnie zaniedbanych mamy 12 (7 publicznych i 5 prywatnych). Są one połączone z internatami. Wyodrębnienie szkół tych z pośród ogółu zwykłych szkół powszechnych rozwinęło się u nas w dużym stopniu w związku z izolowaniem pewnej części dzieci z tytułu wyroków sądowych. Spotykamy te szkoły na wszystkich terytorjach.

Podział szkół powszechnych wszystkich rodzajów według języka nauczania przedstawia tablica następująca:

WEDŁUG JĘZYKA NAUCZANIA

STO nym charakterze								Ogółem	C. WIEŚ																Ogółem	SZKOŁY	JĘZYK NAUCZANIA
prywatne, wzgl. samorządowe									Powszechne w ścisłem znaczeniu		Powszechne o szczególnym charakterze																
				specjalne dla					publiczne, wzgl. państwowe										prywatne, wzgl. samorządowe								
wydziałowe	powszechne wyższe	preparandy	ćwiczeń przy sem. nauczyc.	głuchoniem.	ociemniał.	umysł. upośl.	moralnie zaniedb.		publiczne (czynne)	prywatne	wydziałowe	powszechne wyższe	preparandy	ćwiczeń przy sem. nauczyc.	specjalne dla: głuchoniem.	specjalne dla: ociemniał.	specjalne dla: umysł. upośl.	specjalne dla: moralnie zaniedb.	wydziałowe	powszechne wyższe	preparandy	ćwiczeń przy sem. nauczyc.	specjalne dla: głuchoniem.	specjalne dla: ociemniał.	specjalne dla: umysł. upośl.	specjalne dla: moralnie zaniedb.			
10	5	1	15	8	3	2	3	3019	23835	440	2	2	22	7	1	—	—	3	1	—	—	1	—	—	1	2	24317	**Ogółem**	
3	3	1	12	8	3	2	3	2448	20337	171	2	2	22	7	1	—	—	3	—	—	—	1	—	—	1	2	20549	polski	JĘZYK NAUCZANIA
—	—	—	2	—	—	—	—	29	1046	3	—	—	—	—	—	—	—	—	—	—	—	—	—	—	—	—	1049	rusiński	
—	—	—	—	—	—	—	—	1	2	—	—	—	—	—	—	—	—	—	—	—	—	—	—	—	—	—	2	białoruski	
—	—	—	1	—	—	—	—	2	5	85	—	—	—	—	—	—	—	—	—	—	—	—	—	—	—	—	90	litewski	
6	2	—	—	—	—	—	—	174	442	82	—	—	—	—	—	—	—	—	1	—	—	—	—	—	—	—	525	niemiecki	
—	—	—	—	—	—	—	—	2	—	—	—	—	—	—	—	—	—	—	—	—	—	—	—	—	—	—	—	francuski	
—	—	—	—	—	—	—	—	104	—	10	—	—	—	—	—	—	—	—	—	—	—	—	—	—	—	—	10	żydowski	
—	—	—	—	—	—	—	—	59	—	28	—	—	—	—	—	—	—	—	—	—	—	—	—	—	—	—	28	hebrajski	
—	—	—	—	—	—	—	—	7	—	—	—	—	—	—	—	—	—	—	—	—	—	—	—	—	—	—	—	rosyjski	
—	—	—	—	—	—	—	—	1	—	—	—	—	—	—	—	—	—	—	—	—	—	—	—	—	—	—	—	czeski	
—	—	—	—	—	—	—	—	1	18	—	—	—	—	—	—	—	—	—	—	—	—	—	—	—	—	—	18	polsko-białoruski	
—	—	—	—	—	—	—	—	—	—	—	—	—	—	—	—	—	—	—	—	—	—	—	—	—	—	—	—	„ -czeski	
—	—	—	—	—	—	—	—	1	6	—	—	—	—	—	—	—	—	—	—	—	—	—	—	—	—	—	6	„ -francuski	
—	—	—	—	—	—	—	—	1	2	—	—	—	—	—	—	—	—	—	—	—	—	—	—	—	—	—	2	„ -rosyjski	
—	—	—	—	—	—	—	—	23	1664	—	—	—	—	—	—	—	—	—	—	—	—	—	—	—	—	—	1664	„ -rusiński	
—	—	—	—	—	—	—	—	46	—	2	—	—	—	—	—	—	—	—	—	—	—	—	—	—	—	—	2	„ -żydowski	
—	—	—	—	—	—	—	—	60	—	7	—	—	—	—	—	—	—	—	—	—	—	—	—	—	—	—	7	„ -hebrajski	
—	—	—	—	—	—	—	—	1	53	10	—	—	—	—	—	—	—	—	—	—	—	—	—	—	—	—	63	„ -litewski	
—	—	—	—	—	—	—	—	11	15	42	—	—	—	—	—	—	—	—	—	—	—	—	—	—	—	—	57	„ -niemiecki	
1	—	—	—	—	—	—	—	48	245	—	—	—	—	—	—	—	—	—	—	—	—	—	—	—	—	—	245	polski i niemiecki	

Na ogółem 27336 szkół czynnych (szkół nieczynnych nie uwzględniono, gdyż dla większej ich części język nie jest znany) mamy szkół z wyłącznie polskim językiem nauczania 22996 czyli 84,1%, z dwoma językami — polskim i innym niż polski 2257, czyli 8,3% i z jednym, innym niż polski, językiem 2083 czyli 7,6%. Ogólny obraz rozmieszczenia dwóch ostatnich grup szkół, czyli szkół, mających inny język nauczania niż wyłącznie polski, daje tablica poniższa:

OBSZAR		SZKOŁY POWSZECHNE OGÓŁEM (w szerszem znaczeniu)			Szkoły powszechne w ścisłem znaczeniu						Szkoły powszechne o szczególn. charakterze					
					publiczne			prywatne			publiczne, względnie państwowe			prywatne, względnie samorządowe		
		Ogółem	z innym językiem nauczania niż wyłącz. polski	%	Ogółem	z innym językiem nauczania niż wyłącz. polski	%	Ogółem	z innym językiem nauczania niż wyłącz. polski	%	Ogółem	z innym językiem nauczania niż wyłącz. polski	%	Ogółem	z innym językiem nauczania niż wyłącz. polski	%
RZ. POLSKA		27336	4339	15,9	25967	3693	14,2	1071	620	57,9	246	13	5,3	52	13	25,0
TERYTORJA	1. CENTRALNE	11441	392	3,4	10875	202	1,9	464	190	41,0	91	—	—	11	—	—
	2. WSCHODNIE	4406	690	15,6	4040	450	11,1	346	239	69,1	18	—	—	2	1	.
	3. ZACHODNIE	4172	636	15,0	3975	554	13,9	94	73	77,7	81	1	.	22	8	.
	4. ŚLĄSKIE	651	117	17,9	608	95	15,6	15	12	80,0	24	8	.	4	2	.
	5. POŁUDNIOWE	6666	2504	37,5	6469	2392	36,9	152	106	69,8	32	4	.	13	2	.
WOJEWÓDZTWA	1. M. st. Warszawa	374	102	27,3	172	—	—	186	102	54,8	10	—	—	6	—	—
	2. Warszawskie	2544	67	2,6	2473	59	2,4	51	8	15,7	19	—	—	1	—	—
	3. Łódzkie	2208	118	5,3	2097	107	5,1	90	11	12,2	20	—	—	1	—	—
	4. Kieleckie	2211	12	0,5	2161	5	0,2	35	7	20,0	14	—	—	1	—	—
	5. Lubelskie	2343	27	1,2	2281	15	0,7	45	12	26,7	15	—	—	2	—	—
	6. Białostockie	1761	66	3,7	1691	16	0,9	57	50	87,7	13	—	—	—	—	—
	7. Wileńskie	1399	206	14,7	1156	61	5,3	236	144	61,0	6	—	—	1	1	.
	8. Nowogródzkie	1089	38	3,5	1046	5	0,5	37	33	89,1	6	—	—	—	—	—
	9. Poleskie	814	50	6,1	764	11	1,4	48	39	81,2	2	—	—	—	—	—
	10. Wołyńskie	1104	396	35,9	1074	373	34,7	25	23	92,0	4	—	—	1	—	—
	11. Poznańskie	2685	488	18,2	2532	418	16,5	86	66	76,7	51	—	—	15	4	.
	12. Pomorskie	1487	148	10,0	1443	136	9,4	8	7	87,5	30	1	.	7	4	.
	13. Śląskie	651	117	18,0	608	95	15,6	15	12	80,0	24	8	.	4	2	.
	14. Krakowskie	1827	95	5,2	1785	85	4,8	33	10	30,3	6	—	—	3	—	—
	15. Lwowskie	2345	1003	42,8	2260	955	42,3	59	46	78,0	18	2	.	8	—	—
	16. Stanisławowskie	1168	829	71,0	1123	793	70,6	38	33	86,8	5	1	.	2	2	.
	17. Tarnopolskie	1326	577	43,5	1301	559	43,0	22	17	77,2	3	1	.	—	—	—

Najniższy odsetek szkół z innym językiem nauczania niż wyłącznie polski, ma więc terytorjum Centralne (3,4%), najwyższy — Południowe (37,5% — w tem w 3 województwach: Lwowskiem, Stanisławowskiem i Tarnopolskiem ok. 50%).

Ogromna różnica, gdy chodzi o odsetek szkół z innym językiem nauczania niż wyłącznie polski, dzieli szkoły publiczne i prywatne. Śród szkół publicznych — powszechnych w zwykłem znaczeniu — stanowią one 14,2%, śród publicznych, względnie państwowych o szczególnym charakterze 5,3%. Natomiast śród prywatnych — powszechnych w zwykłem znaczeniu — 57,9%, i prywatnych, wzgl. samorządowych o szczególnym charakterze 25,0%. Szczególnie mały odsetek szkół publicznych z innym językiem nauczania niż wyłącznie polski, wykazują województwa: m. st. Warszawa (0,0%), Kieleckie (0,2%), Nowogródzkie (0,5%), Lubelskie (0,7%), Białostockie (0,9%), Poleskie (1,4%), Warszawskie (2,4%). Są śród wymienionych województwa z rdzennie polską ludnością i województwa z ludnością mieszaną. W województwach z ludnością mieszaną, jakkolwiek tak mały jest % szkół publicznych z innym językiem nauczania niż wyłącznie polski, niezwykle wysoki jest % szkół prywatnych z innym językiem niż polski. Tak więc w woj. Białostockiem szkoły powszechne prywatne z innym językiem nauczania niż wyłącznie polski w stosunku do ogółu szkół powszechnych prywatnych stanowią 88,0%, w Nowogródzkiem 89,2%, w Poleskiem 81,2%.

Na ogółem 4313 szkół w ścisłem znaczeniu powszechnych, mających inny język nauczania niż wyłącznie polski, ogromna większość, bowiem 3801 szkół (88,1%) przypada na języki rusiński i niemiecki (bądź wyłącznie, bądź łącznie z polskim). Z językiem rusińskim, względnie polskim i rusińskim, mamy 2737 szkół publicznych i 21 szkół prywatnych. Z językiem zaś niemieckim, względnie polskim i niemieckim, 864 publiczne i 177 prywatnych. Śród publicznych szkół z innym językiem niż wyłącznie polski, mamy poza szkołami z językiem rusińskim i niemieckim 22 szkoły z językiem białoruskim (w tem 19 z białoruskim i polskim), 58 z litewskim (w tem 53 z litewskim i polskim), 5 z rosyjskim (w tem 3 z rosyjskim i polskim) i 6 z czeskim (wszystkie z czeskim i polskim). Na szkoły z językiem rusińskim i niemieckim (bądź wyłącznie bądź łącznie z jęz. polskim) przypada śród szkół publicznych z innemi językami, niż wyłącznie polski 97,5%, a na wszystkie pozostałe — zaledwie 2,5%. Inaczej jest w szkolnictwie prywatnem. Tu panuje większa rozmaitość języków nauczania. Prócz szkół z językiem rusińskim i niemieckim istnieje 97 szkół prywatnych z językiem litewskim (w tem tylko 11 z litewskim i polskim), 162 z żydowskim

(w tem 48 z żydowskim i polskim), 154 z hebrajskim (w tem 67 z hebrajskim i polskim), 5 z rosyjskim (wszystkie z rosyjskim wyłącznie) i 1 z czeskim (wyłącznie czeskim). Na szkoły z językiem rusińskim i niemieckim przypada w szkolnictwie prywatnem zaledwie 31,9% szkół, na pozostałe — z innemi językami niż wyłącznie polski: 68,1%.

Śród szkół miejskich stanowią szkoły powszechne (powszechne w ścisłem znaczeniu) z innemi językami nauczania niż wyłącznie polski 18,9 śród wiejskich — 15,5%. W miastach skupiają się głównie szkoły żydowskie i hebrajskie, pokaźna też przypada na miasta ilość szkół z językiem niemieckim (miasto: 214, wieś: 827). Szkoły z językiem rusińskim, białoruskim, litewskim, czeskim — w olbrzymiej większości, względnie całkowicie przypadają na wieś.

Państwowa inicjatywa (szkoły publiczne) nie dotyka szkół żydowskich, hebrajskich, francuskich. Inicjatywa prywatna koncentruje się głównie dokoła szkół żydowskich, hebrajskich, niemieckich, litewskich, zupełnie zaś nie dotyka szkolnictwa białoruskiego. Szkoły prywatne z wyłącznie polskim językiem nauczania skupione są głównie na terytorjum Centralnem (tu często jako świętujące sabat służą dzieciom wyłącznie mojżeszowego wyznania) — w liczbie 274, i na Wschodniem — w liczbie 107; mniej tych szkół na pozostałych terytorjach, mianowicie na Zachodniem 21, na Śląskiem 3 i na Południowem 46.

Na różnice w podstawowych czynnikach, decydujących o organizacji różnego rodzaju szkół powszechnych, jakiemi są liczby izb lekcyjnych, liczby nauczycieli i godzin nauki oraz liczby uczniów, rzuca światło zestawienie, podane na tablicy zamieszczonej na str. XXII i XXIII.

Przy porównywaniu szkół powszechnych w ścisłem znaczeniu, publicznych (czynnych) i prywatnych, zwraca przedewszystkiem uwagę, że szkoła publiczna jest przeciętnie zakładem większym od szkoły prywatnej. Na publiczną przypada bowiem przeciętnie 119 uczniów, a na prywatną 80; na publiczną w miastach 357, a na prywatną zaledwie 102, (czyli $3^1/_2$ razy mniej); na wsi na publiczną 98, a na prywatną 49, (czyli 2 razy mniej). Izb lekcyjnych przypada w mieście na szkołę publiczną 6,2, na prywatną 3,6, stanowisk nauczycieli na publiczną 9,2 — 10,1 (zależnie od tego, czy uwzględniamy tylko stanowiska etatowe, czy etatowe i nieetatowe), na prywatną 5,7, godzin lekcyj tygodniowo na publiczną 232,8, na prywatną 103,1. Podobnie na wsi na szkołę publiczną przypada izb lekcyjnych 1,7, na prywatną 1,5, nauczycieli na publiczną 1,8—2,3, na prywatną 1,9, godzin lekcyj na publiczną 55,7, na prywatną 48,0. Na 1 rocznik uczniów (przyjmując przeciętnie 7 roczników) przypada w szkole publicznej miejskiej 1,31 — 1,44 stanowisk nauczycieli, czyli każdy rocznik pobierać tu może naukę oddzielnie. Natomiast szkoła prywatna, nawet miejska, musi po parę roczników nauczać wspólnie, przypada tu bowiem na rocznik zaledwie 0,81 nauczycieli. Przyznać coprawda należy, że o ile abstrahować od poziomu organizacyjnego szkoły, warunki nauki są w szkołach prywatnych nieco lepsze niż w publicznych. Tak więc na 100 uczniów przypada izb lekcyjnych w szkołach publicznych w mieście 1,8 i na wsi 1,8, a w prywatnych — w mieście 3,5 i na wsi 3,1, stanowisk nauczycieli — w szkołach publicznych w mieście 2,6 — 2,8 i na wsi 1,9 —2,3, a w prywatnych w mieście 5,6 i na wsi 3,3. Godzin lekcyj tygodniowo — na szkołę publiczną w mieście przypada 65,2 i na wsi 56,5, na prywatną — w mieście 56,5 i na wsi 99,7. Te nieco lepsze warunki nauczania bynajmniej jednak nie wyrównują znacznie gorszej zasadniczej organizacji szkoły prywatnej w porównaniu z publiczną. Szkoły prywatne (powszechne w ścisłem znaczeniu) w swej masie nie są przeto u nas pionerami postępu, raczej pozostają one w tyle poza szkołą publiczną, utrzymywane zaś są przeważnie z innych powodów — dla odrębności języka nauczania, dla szerszego zakresu przedmiotów religijnych, w warunkach niedostatecznej liczby dzieci, nie wystarczającej dla założenia odrębnej szkoły publicznej w pewnej miejscowości i t. p.

Porównanie następnej grupy szkół publicznych i prywatnych — szkół wydziałowych, szkół powszechnych wyższych, preparand i szkół ćwiczeń przy seminarjach nauczycielskich, wykazuje podobne różnice pomiędzy zakładem publicznym a prywatnym. Z wyjątkiem preparand, z których prywatna — jedyna jaka istnieje — liczy nieco więcej uczniów, niż ich przypada przeciętnie na preparandę publiczną, wszystkie inne szkoły publiczne, należące do tej grupy, wykazują przeciętnie więcej uczniów niż prywatne. — Tak więc na wydziałową szkołę publiczną przypada przeciętnie 357 uczniów, a na prywatną 101, — na powszechną wyższą publiczną 366, — prywatną 178; na szkołę ćwiczeń — publiczną 112 (w mieście 114, na wsi 95), — prywatną 81 (w mieście 82, na wsi 68). W związku z tem szkoły publiczne tych 4 rodzajów mają naogół więcej izb lekcyjnych (np. na wydziałową publiczną przypada 9,4 izb, na prywatną 4,6), więcej nauczycieli, dają więcej naogół — z wyjątkiem szkół ćwiczeń przy seminarjach — godzin nauki tygodniowo — słowem mają przeciętnie wyższy typ organizacyjny niż prywatne. Natomiast warunki pracy wewnątrz szkoły są w szkołach prywatnych, o ile abstrahujemy od ich niższego typu organizacyjnego, lepsze, gdyż na 100 uczniów przypada w nich przeważnie więcej izb, więcej nauczycieli i więcej godzin pracy nauczycielskiej (wyjątek stanowią preparandy, gdzie na 100 uczniów w preparandach publicznych przypada 100,8 godzin lekcyj, a na tyluż uczniów w preparandach prywatnych zaledwie 60,5 godzin).

Jeżeli szkoły wydziałowe albo powszechne wyższe — najlepiej publiczne, względnie państwowe, porównamy ze zwykłemi szkołami powszechnemi też publicznemi, chociażby wyłącznie miejskiemi, mającemi podobne przeciętne liczby uczniów (szkoła publiczna miejska, powszechna w ścisłem znaczeniu, liczy przeciętnie 357 uczniów, wydziałowa publiczna — 357, powszechna wyższa publiczna — 366), dostrzeżemy znaczne różnice w uposażeniu tych szkół. Np. na powszechną w ścisłem znaczeniu szkołę publiczną miejską przypada przeciętnie: 6,2 izb lekcyjnych, 9,2 — 10,1 stanowisk nauczycieli, 232,8 godzin pracy nauczycielskiej, tymczasem na publiczną szkołę wydziałową: 9,4 izb lekcyjnych, 13,7 — 14,5 stanowisk nauczycieli, 330,1 godzin — i na publiczną szkołę powszechną wyższą: 9,1 izb, 13,1 — 15,3 stanowisk nauczycieli i 299,3 godzin. Szkoły wydziałowe i powszechne wyższe są więc w ogólnym systemie publicznych wysokozorganizowanych szkół powszechnych, niezależnie od różnic programowych, specjalnie i to bardzo znacznie uprzywilejowane pod względem warunków organizacyjnych.

Jak dalece uprzywilejowane są również szkoły ćwiczeń przy państwowych seminarjach nauczycielskich, widać to z porównania liczby izb, nauczycieli i godzin nauki, przypadającej na 100 uczniów państwowych szkół ćwiczeń, z takiemiż liczbami, przypadającemi na 100 uczniów państwowych szkół w ścisłem znaczeniu powszechnych, chociażby tylko miejskich, a temsamem wysokozorganizowanych. W miejskich publicznych szkołach — w ścisłem znaczeniu powszechnych — przypada na 100 uczniów: 1,8 izb lekcyjnych, 2,6 — 2,8 stanowisk nauczycieli, 65,2 godzin pracy nauczycielskiej. Natomiast w państwowych szkołach ćwiczeń przy seminarjach (wieś i miasto razem) 2,9 izb, 4,3 — 6,7 stanowisk nauczycieli, 100,8 godzin pracy.

We wszystkich tych szkołach — zarówno wydziałowych, jak powszechnych wyższych, preparandach i szkołach ćwiczeń przy seminarjach przypada na szkołę często więcej nauczycieli niż roczników dzieci, pobierających naukę (w publicznych szkołach wydziałowych przypada 2,3 — 2,4 stanowisk nauczycieli na rocznik, w publicznych powszechnych wyższych 1,6 — 1,9). Każdy rocznik ma więc w tych szkołach możność

		A. MIASTO I WIEŚ																			B. MIA-				
		Powszechne w ścisłem znaczeniu			Powszechne o szczególnym charakterze															Ogółem	Powszech. w ścisłem znaczeniu			Powszechne			
		publiczne		prywatne	publiczne, wzgl. państwowe								prywatne, wzgl. samorządowe								publiczne		prywatne	publiczne, wzgl.			
		nieczynne	czynne		wydziałowe	powszechne wyższe	preparandy	ćwiczeń przy semin. nauczycielskich	specjalne dla głuchoniemych	specjalne dla ociemniałych	specjalne dla umysłowo upośledzonych	specjalne dla moralnie zaniedbanych	wydziałowe	powszechne wyższe	preparandy	ćwiczeń przy semin. nauczycielskich	specjalne dla głuchoniemych	specjalne dla ociemniałych	specjalne dla umysłowo upośledzonych	specjalne dla moralnie zaniedbanych		nieczynne	czynne		wydziałowe	powszechne wyższe	preparandy	ćwiczeń przy semin. nauczycielskich
Izb lekcyjnych		451	54203	2919	527	174	81	358	29	7	90	18	51	40	2	59	57	20	7	12	58654	7	13321	2260	513	169	39	335
Stanowisk nauczycieli	etatowych	73	63414	—	769	260	136	461	46	9	135	23	—	—	—	—	—	—	—	—	65253	.	19666	—	753	250	62	428
	nieetatowych	11	12518	4385	44	30	97	253	8	12	25	10	67	76	8	99	70	28	8	15	17753	.	1994	3593	40	25	63	237
Godzin lekcyj tygodniowo, udzielanych na stanowiskach nauczycieli	etatowych	—	1761586	—	18108	5507	2344	8345	998	186	3037	394	—	—	—	—	—	—	—	—	—	—	478929	—	17689	5345	1053	7813
	nieetatowych	—	63553	86191	376	180	479	1658	41	91	134	66	1430	1134	46	2382	1705	485	231	317	—	—	17462	65071	358	163	307	1557
Uczniów	Ogółem	13427	3110582	85726	20003	6963	2842	10592	305	36	2146	467	1107	891	76	1300	572	146	128	593	3244475	24	760683	64478	19636	6747	1302	9929
	zamiesz. w internat	—	—	—	—	—	1863	—	131	24	—	389	—	30	—	—	520	146	128	593	3824	—	—	—	—	—	717	—
	uczęszczających z odległości —1 klm.	10966	2329085	72756	12912	4986	588	9131	34	3	1301	44	812	726	69	1148	33	—	—	—	2433628	7	642604	55366	12768	4953	398	8698
	1—2	1933	531075	8717	2852	780	157	977	46	—	553	13	37	41	—	61	16	—	—	—	545325	2	75794	6132	2794	681	84	852
	2—3	399	191835	2290	986	380	106	252	19	—	218	6	17	28	—	48	3	—	—	—	196188	—	24616	1464	920	359	53	203
	3 i wyżej	129	58587	1963	3253	817	128	232	75	9	74	15	241	66	7	43	—	—	—	—	65510	15	17669	1516	3154	754	50	176
Na 1 szkołę	uczniów	—	119	80	357	366	69	112	51	36	97	66	101	178	76	81	71	49	43	119	—	—	357	102	364	397	69	114
	izb lekcyjnych	—	2,0	2,7	9,4	9,1	2,0	3,8	4,8	7,0	4,1	2,6	4,6	8,0	2,0	3,7	7,1	6,7	2,3	2,4	—	—	6,2	3,6	9,5	9,9	2,1	3,8
	stanowisk naucz. etat.	—	2,4	4,1	13,7	13,1	3,3	4,9	7,7	9,9	6,1	3,3	6,1	15,2	8,0	6,2	8,8	9,3	2,7	3,0	—	—	9,2	5,7	14,0	14,7	3,3	4,9
	stanowisk naucz. ogółem	—	2,9	—	14,5	15,3	5,7	7,6	9,0	12,0	7,3	4,7	—	—	—	—	—	—	—	—	—	—	10,1	—	14,7	16,2	6,6	7,6
	godz. lekc. tyg.	—	70,3	80,5	330,1	299,3	68,8	100,8	173,2	277,0	144,1	65,7	131,0	226,8	46,0	148,9	213,1	161,7	77,0	63,4	—	—	232,8	103,1	334,2	324,0	71,6	107,7
Na 100 uczniów	izb lekcyjnych	—	1,7	3,4	2,6	2,5	2,9	3,4	9,7	19,4	4,3	3,8	4,6	4,5	2,6	4,5	10,0	13,7	5,4	2,0	—	—	1,8	3,5	2,6	2,5	3,0	3,4
	stanowisk naucz. etat	—	2,0	5,1	3,8	3,7	4,8	4,3	15,3	25,0	6,4	4,9	6,1	8,5	10,5	7,6	12,2	19,2	6,2	2,5	—	—	2,6	5,6	3,8	3,7	4,8	4,3
	stanowisk naucz. ogółem	—	2,4	—	4,1	4,2	8,2	6,7	18,0	58,3	7,6	7,0	—	—	—	—	—	—	—	—	—	—	2,8	—	4,0	4,1	9,6	6,7
	godz. lekc. tyg	—	58,7	100,6	92,4	81,2	100,8	94,3	346,3	769,4	147,5	97,9	130,0	126,0	60,5	183,2	299,1	332,2	180,5	53,7	—	—	65,2	100,9	92,1	82 2	104,6	94,6

pobierania nauki osobno. Według terminologji, przyjętej dla szkół w ścisłem znaczeniu powszechnych, są to wszystko szkoły najwyższego stopnia organizacyjnego, przytem organizacja nauki dzięki większej ilości izb i nauczycieli może być w tych szkołach bardziej doskonała niż w najwyżej zorganizowanej szkole — powszechnej w ścisłem znaczeniu.

Ostatnia wreszcie grupa szkół powszechnych — t. zw. szkoły specjalne — dla głuchoniemych, dla ociemniałych, dla umysłowo upośledzonych i dla moralnie zaniedbanych — przedstawia nieco odmienny obraz ze względu na swoisty charakter tych zakładów i na swoiste drogi powstania ich i rozwoju. Szkoły prywatne odgrywają tu dużą rolę i liczą przeciętnie więcej uczniów (z wyjątkiem szkół dla dzieci umysłowo upośledzonych, prowadzonych głównie jako publiczne), niż publiczne, zarazem jednak ustępują tym ostatnim pod względem zasobu izb lekcyjnych, nauczycieli i godzin nauki, udzielanej uczniom. Gdy np. w szkołach publicznych dla dzieci ociemniałych na 100 uczniów przypada 19,4 izb, 25,0 — 58,3 stanowisk nauczycieli i 769,4 godzin nauki tygodniowo, to w prywatnych przypada na 100 uczniów zaledwie 13,7 izb, 19,2 stanowisk nauczycieli i 332,2 godzin. Podobnie, gdy w szkołach publicznych dla dzieci moralnie zaniedbanych przypada na 100 uczniów 3,8 izb, 4,9 — 7,0 stanowisk nauczycieli i 97,9 godzin nauki, to w szkołach prywatnych tegoż typu na 100 uczniów przypada zaledwie 2,0 izb, 2,5 stanowisk nauczycieli i 53,7 godzin. Prywatne szkolnictwo specjalne ustępuje przeto również szkolnictwu specjalnemu publicznemu pod względem warunków organizacji nauczania.

Z pośród szkół tej grupy porównywać bezpośrednio ze zwykłemi szkołami powszechnemi można jedynie szkoły dla dzieci moralnie zaniedbanych. Nie wchodząc w kwestję racji istnienia szkół odrębnych dla dzieci wychowawczo zaniedbanych, o ile te szkoły istnieją, można od nich wymagać dostosowania się do poziomu wysokozorganizowanej szkoły powszechnej. Dzisiaj jednak są to szkoły z niewielką przecię-

STO												C. WIEŚ													
o szczególnym charakterze												Powszech. w ścisłem znaczeniu			Powszechne o szczególnym charakterze										
państwowe				prywatne, wzgl. samorządowe								publiczne			publiczne, wzgl. państwowe										
specjalne dla								specjalne dla							specjalne dla										
głuchoniemych	ociemniałych	umysłowo upośledzonych	moralnie zaniedbanych	wydziałowe	powszechne wyższe	preparandy	ćwiczeń przy semin. nauczycielskich	głuchoniemych	ociemniałych	umysłowo upośledzonych	moralnie zaniedban.	Ogółem	nieczynne	czynne	prywatne	wydziałowe	powszechne wyższe	preparandy	ćwiczeń przy semin. nauczycielskich	głuchoniemych	ociemniałych	umysłowo upośledz.	moralnie zaniedbanych	Ogółem	
27	7	90	10	47	40	2	55	57	20	5	7	17004	444	40882	659	14	5	42	23	2	—	—	8	41650	**Izb lekcyjnych**
44	9	135	16	—	—	-	—	—	—	—	—	21363	73	43748	—	16	10	74	33	2	—	—	7	43890	etatowych } **Stanowisk**
8	12	25	6	64	76	8	95	70	28	6	9	6359	11	10524	792	4	5	34	16	—	—	—	4	11394	nieetatowych } **nauczycieli**
950	186	3037	251	—	—	—	—	—	—	—	—	—	—	1282657	—	419	162	1291	532	48	—	—	143	—	etatowych } **Godzin lekcyj tygodniowo, udzielanych na stanowiskach nauczycieli**
41	91	134	48	1349	1134	46	2281	1705	485	179	179	—	—	46091	21134	18	17	172	101	—	—	—	18	—	nieetatowych
297	36	2146	142	1073	891	76	1232	572	146	94	266	869746	13403	2349899	21248	367	216	1540	663	8	—	—	325	2374729	Ogółem } **Uczniów**
123	24	—	64	—	30	—	—	520	146	94	266	1984	—	—	—	—	—	1146	—	8	—	—	325	1840	zam. w internat.
34	3	1301	44	804	726	69	1080	33	—	—	—	728881	10959	1686481	17390	144	33	190	433	—	—	—	—	1704747	—1 klm.
46	—	553	13	33	41	—	61	16	—	—	—	87100	1931	455281	2585	58	99	73	125	—	—	—	—	458225	1—2 „ } uczęszczających z odległości
19	—	218	6	15	28	—	48	3	—	—	—	27952	399	167219	826	66	21	53	49	—	—	—	—	168236	2—3 „ } uczęszczających z odległości
75	9	74	15	221	66	7	43	—	—	—	—	23829	114	40918	447	99	63	78	56	—	—	—	—	41691	3 i wyżej } uczęszczających z odległości
59	36	98	35	107	178	76	82	72	49	47	89	—	—	98	49	184	108	70	95	8	—	—	108	—	uczniów
5,4	7,0	4,1	2,5	4,7	8,0	2,0	3,7	7,1	6,7	2,5	2,3	—	—	1,7	1,5	7,0	2,5	1,9	3,3	2,0	—	—	2,7	—	izb lekcyjnych } **Na 1 szkołę**
8,8	9,0	6,1	4,0	6,4	15,2	8,0	6,3	8,7	9,3	3,0	3,0	—	—	1,8	1,9	8,0	5,0	3,4	4,7	2,0	—	—	2,3	—	etat. } stanowisk } **Na 1 szkołę**
14,0	21,0	7,3	5,5	—	—	—	—	—	—	—	—	—	—	2,3	—	10,0	7,5	5,0	7,0	—	—	—	3,7	—	ogółem } naucz. } **Na 1 szkołę**
198,2	277,0	144,1	74,7	134,9	226,8	46,0	152,1	213,1	161,7	89,5	59,7	—	—	55,7	48,0	218,5	89,5	66,5	90,4	81,0	—	—	101,0	81,0	—	101,1	—	—	52,0	69,2	—	godz. lekc. tyg. } **Na 1 szkołę**
9,1	19,4	4,2	7,0	4,4	4,5	2,6	4,5	10,0	13,7	5,3	2,6	—	—	1,8	3,1	3,8	2,3	2,7	3,5	25,0	—	—	2,4	11.8	—	6,0	—	—	5,9	1,5	—	izb lekcyjnych } **Na 100 uczniów**
14,8	25,0	6,3	11,2	6,0	8,5	10,5	7,7	12,2	19,2	6,4	3,4	—	—	1,9	3,3	4,4	4,6	4,8	5,0	25,0	—	—	2,1	9,0	—	6,0	—	—	5,9	1,8	—	etat. } stanowisk } **Na 100 uczniów**
17,5	58,3	7,4	15,5	—	—	—	—	—	—	—	—	—	—	2,3	—	5,4	6,9	7,0	7,4	—	—	—	3,4	—	—	—	—	—	—	—	—	ogółem } naucz. } **Na 100 uczniów**
333,7	769,4	147,5	210,6	126,1	127,4	60,5	185,4	299,1	332,2	190,4	67,3	—	—	56,5	99,7	118,1	81,4	95,0	95,9	238,2	—	—	148,5	238,2	—	148,5	—	—	152,9	42,2	—	godz. lekc. tyg. } **Na 100 uczniów**

tnie liczbą uczniów (w miastach przeciętnie 35 uczniów na szkołę publiczną i 89 na szkołę prywatną, na wsi: 108 na publiczną i 164 na prywatną), z niewielką liczbą izb, nauczycieli, godzin nauki. O ileby te szkoły objęły wszystkie 7-roczników dzieci, tak jak je wistocie obejmować powinny, miałyby znacznie mniej nauczycieli w szkole, niż roczników, czyli byłyby niższych stopni organizacyjnych. Dla dzieci wychowawczo zaniedbanych mamy więc dziś szkołę nie lepszą, lecz raczej gorszą i uboższą, niż w znacznej przynajmniej liczbie wypadków (przynajmniej naogół w miastach) dla dzieci normalnych, specjalnej opieki wychowawczej nie wymagających.

ROZDZIAŁ IV

ROZWÓJ POWSZECHNEGO NAUCZANIA W RZECZYPOSPOLITEJ POLSKIEJ

Najogólniejszym wskaźnikiem rozwoju jakiegokolwiek szkolnictwa jest powiększanie się liczby uczniów, tem szkolnictwem objętych. Gdy chodzi o szkolnictwo powszechne, na jego rozwój patrzeć należy pod kątem innych kryterjów w krajach, gdzie obowiązek szkolny dla wszystkich dzieci pewnego wieku został w życie wprowadzony, innych zaś w krajach, w których obowiązek w życie wprowadzony nie jest. Gdzie jest wykonywany obowiązek szkolny, tam liczba uczniów zbliża się — w nieco mniejszym lub nieco większym stopniu do liczby dzieci, podlegających obowiązkowi, i ulega z roku na rok stosunkowo niewielkim zmianom, zależnym głównie od naturalnego przyrostu dzieci (przyrost ten dla

roczników szkolnych waha się normalnie w granicach 1—1½% rocznie). Np. w Prusach w ciągu 25 lat 1886—1911 liczba uczniów szkół powszechnych podniosła się ogółem o 35,9%, czyli na 1 rok przypada tu przeciętnie 1,4% przyrostu. W normalnych warunkach jedynie zmiana w liczbie roczników, podlegających obowiązkowi szkolnemu, może być na terenach, na których ten obowiązek jest wykonywany, powodem jakiegoś większego odchylenia w liczbie uczniów. Inaczej zgoła jest w krajach, względnie na terenach, które jeszcze nie wprowadziły w życie obowiązku szkolnego; tam wzrost liczby uczniów postępować może znacznie szybcej, zależnie od intensywności, z jaką powszechne nauczanie jest realizowane.

Rzeczpospolita Polska obejmuje zarówno takie ziemie, na których już przed wojną był wprowadzony w życie obowiązek szkolny (b. zabór austrjacki i b. zabór pruski), jak też ziemie, na których obowiązek przed wojną wprowadzony w życie nie był (b. zabór rosyjski). Różnie też w związku z tem przedstawia się wzrost liczby uczniów w ostatnich latach na poszczególnych terytorjach Rzeczypospolitej.

W liczbach uczniów szkół powszechnych (wszystkich — czynnych i nieczynnych, publicznych i prywatnych — wraz ze szkołami powszechnemi o szczególnym charakterze) zachodzą w okresie 1910/11—1925/26 zmiany następujące:

I. UCZNIOWIE SZKÓŁ POWSZECHNYCH

(SZKOŁY PUBLICZNE CZYNNE I NIECZYNNE ORAZ PRYWATNE, WRAZ ZE SZKOŁAMI POWSZECHNEMI O SZCZEGÓLNYM CHARAKTERZE)

OBSZAR	*A)* Liczby bezwzględne — uczniów ogółem (miasto i wieś)							*B)* Liczby względne — *a)* w stosunku do liczby uczniów z r. 1910/11							*b)* w stosunku do liczby uczniów z r. 1921/22				
	1910/11	1920/21	1921/22	1922/23	1923/24	1924/25	1925/26	1910/11	1920/21	1921/22	1922/23	1923/24	1924/25	1925/26	1921/22	1922/23	1923/24	1924/25	1925/26
RZ. POLSKA	2676521	.	3202046	3225934	3283901	3259364	3257909	100,0	.	119,6	120,5	122,7	121,8	121,7	100,0	100,7	102,6	101,8	101,7
TERYTORJA 1. CENTRALNE .	370576	1096368	1206464	1247647	1364926	1381692	1420959	100,0	295,9	225,6	336,7	368,4	372,9	383,4	100,0	103,4	113,1	114,5	117,7
2. WSCHODNIE	278122	.	235441	271667	288972	325221	366833	100,0	.	84,7	97,7	103,9	116,9	131,8	100,0	115,4	122,7	138,1	155,8
3. ZACHODNIE .	779575	.	720844	504216	484315	449761	407345	100,0	.	92,5	90,7	88,4	82,5	76,4	100,0	98,1	95,6	89,2	82,6
4. ŚLĄSKIE . .		.		202619	204506	193123	188261												
5. POŁUDNIOWE	1248248	947461	1038675	999810	941182	909567	874511	100,0	75,9	83,2	80,1	75,4	72,9	70,1	100,0	96 3	90,6	87,6	84,2

Jak widać z tablicy, ogólna liczba uczniów szkół powszechnych w ciągu 15-tu lat 1910/11—1925/26 podniosła się z 2676521 na 3257909, czyli o 21,7% (przeciętnie na rok o 1,4%). Wzrost ten przypada głównie na okres pierwszych lat po uzyskaniu niepodległości, zmniejsza się natomiast w latach ostatnich. Jeżeli liczbę uczniów szkół powszechnych w całej Rzeczypospolitej przyjmiemy dla roku szkolnego 1921/22 za 100, to w r. 1922/23 wyniesie ona 100,7, w r. 1923/24: 102,6, w r. 1924/25: 101,8, w r. 1925/26: 101,7, zmienia się więc w tych ostatnich latach bardzo nieznacznie.

Zmiany w liczbach uczniów w okresie 1910/11—1925/26 przedstawiają się na różnych terytorjach różnie. Na terytorjach: Zachodniem, Śląskiem i Południowem — tam, gdzie przed wojną istniało powszechne nauczanie, nastąpiło w ciągu tego 15-tolecia pokaźne obniżenie liczby uczniów, dochodzące w r. szk. 1925/26 na terytorjach Zachodniem i Śląskiem (wzięte razem) do 76,4% w stosunku do liczby uczniów z roku szk. 1910/11, a na terytorjum Południowem do 70,1%. Zmniejszenie się liczby uczniów w kilku latach ostatnich jest tutaj bezpośredniem następstwem spadku liczby urodzeń w latach wojny. Nieco wyższa stopa tego zmniejszenia się na terytorjum Południowem niż na Zachodniem i Śląskiem wynikła prawdopodobnie w przeważnej mierze stąd, iż spadek liczby urodzeń w latach wojny był na tem terytorjum najbardziej gwałtowny. Wskutek tego liczby uczniów zostały tu silniej zredukowane, pomimo, iż okres obowiązku pozostał ten sam, co przed wojną, podczas gdy na terytorjum Zachodniem okres ten został obniżony z 8-miu lat na 7.

II. UCZNIOWIE SZKÓŁ POWSZECHNYCH PUBLICZ.

(SZKOŁY PUBLICZNE CZYNNE I NIECZYNNE WRAZ ZE SZKOŁAMI WYDZIAŁOWEMI I POWSZECHNEMI WYŻSZEMI).

OBSZAR	1922/23	1923/24	1924/25	1925/26
RZ. POLSKA	3132074	3173048	3137302	3150975
TERYTORJA 1. CENTRALNE .	1207697	1309414	1318977	1366751
2. WSCHODNIE .	252502	268556	297431	341674
3. ZACHODNIE .	497383	476157	440190	397789
4. ŚLĄSKIE . . .	197611	200516	189292	185036
5. POŁUDNIOWE	976881	918405	891412	859725
WOJEWÓDZTWA 1. M. st. Warszawa	67967	70042	69252	67511
2. Warszawskie . .	231727	256434	263223	270533
3. Łódzkie	282366	294475	287748	292247
4. Kieleckie	285372	310287	315777	329448
5. Lubelskie	227044	249618	255307	260298
6. Białostockie . .	113221	128558	127670	146714
7. Wileńskie . . .	70683	70353	83334	91300
8. Nowogródzkie .	57524	67065	71901	83496
9. Poleskie	46391	49159	54460	64377
10. Wołyńskie . . .	77904	81979	87736	102501
11. Poznańskie . . .	339497	325161	300800	270080
12. Pomorskie . . .	157886	150996	139390	127709
13. Śląskie	197611	200516	189292	185036
14. Krakowskie . . .	294113	279286	270063	263293
15. Lwowskie . . .	353350	334216	320513	307477
16. Stanisławowskie .	154747	147885	146694	142736
17. Tarnopolskie . .	174671	157018	154142	146219

Inny obraz przedstawiają natomiast terytorja Centralne i Wschodnie — a więc dzisiejsze województwa Warszawskie, Łódzkie, Kieleckie, Lubelskie, Białostockie, Wileńskie, Nowogródzkie, Poleskie i Wołyńskie — te, na których powszechnego nauczania przed wojną nie było. Tu w ciągu okresu 1910/11—1925/26 następuje bardzo znaczne zwiększenie liczby uczniów szkół powszechnych, zarysowujące się wpierw na terytorjum Centralnem, wcześniej objętem przez administrację polską i dopiero później — na terytorjum Wschodniem. Na terytorjum Centralnem w okresie 1910/11—1925/26 liczba uczniów podnosi się w stosunku od 100,0 do 383,4 (przyrost przeciętny 19,2% na rok), zwłaszcza zaś intensywnie przyrasta ta liczba w pierwszych latach okresu, jaki nas dzieli od wybuchu wojny. Widać to z liczb następujących:

TERYTORJUM CENTRALNE — UCZNIOWIE SZKÓŁ POWSZECHNYCH

	1910/11	1913/14	1916/17	1917/18	1918/19	1919/20	1920/21	1921/22	1922/23	1923/24	1924/25	1925/26
Liczby bezwzględne .	370576	427335	686788	763098	870008	1020658	1096368	1206464	1247647	1364926	1381692	1420959
Liczby względne . .	100,0	114,2	185,9	205,4	234,8	278,6	295,9	325,6	336,7	368,4	372,9	363,4

Na terytorjum Wschodniem liczba uczniów w roku szkolnym 1921/22 wynosi zaledwie 84,7% liczby z roku 1910/11, lecz już w roku 1925/26 przewyższa tę ostatnią o całe 31,8%. Jeśli chodzi o okres ostatnich 4 lat (1921/22—1925/26), to w tym okresie przyrasta liczba uczniów na terytorjum Centralnem o 17,7%, a na Wschodniem o 55,8%, czyli na Wschodniem przyrasta w stopniu znacznie wyższym.

Na podstawie przerachowań liczb dzieci z powszechnego spisu ludności z dnia 30. IX. 1921, i wyników spisu dzieci roczników 1913—1925 z czerwca 1926 r., oraz przyjmując dla roczników dzieci, przychodzących na świat po roku 1925 przeciętny przyrost roczny $1^1/_2$%, ustalone zostały dla szeregu lat przybliżone liczby dzieci w wieku szkoły powszechnej (za wiek szkoły powszechnej przyjęto 7 roczników od 7 do 13 lat dla całej Polski prócz Śląska i 8 roczników lat 6—13 dla Śląska). Z wyników spisów ludności w Rosji z roku 1897 oraz w Austrji i w Niemczech z r. 1910 wyprowadzono ponadto przybliżone liczby dzieci w wieku szkoły powszechnej dla roku 1910/11. Są to liczby następujące:

DZIECI W WIEKU SZKOŁY POWSZECHNEJ W LATACH SZKOLNYCH:

OBSZAR	1910/11	1921/22	1922/23	1923/24	1924/25	1925/26	1926/27	1927/28	1928/29	1929/30	1930/31	1931/32	1932/33	1933/34	1934/35	1935/36	1936/37	1937/38	1938/39	1939/40
RZ. POLSKA	4912585	5075166	4870763	4537548	4248112	3941967	3609970	3605098	3638525	3900476	4240903	4588144	4963458	5201834	5412178	5603716	5727399	5829678	5981204	6071193
TERYTORJA 1. CENTRALNE . .	1907900	2060839	2004969	1901508	1814028	1716578	1591126	1609308	1614140	1702037	1812853	1927653	2062527	2152628	2229033	2320360	2381633	2430457	2502171	2539793
2. WSCHODNIE . .	840800	815159	782713	717325	674286	617010	543898	545439	558660	611379	688060	769087	838169	898674	950529	993264	1018859	1032375	1053914	1069835
3. ZACHODNIE . .	735985	552879	533430	500443	463787	425456	391643	385331	379264	396757	424407	453628	491446	510487	520623	533328	542120	551879	565829	574328
4. ŚLĄSKIE		248117	234776	220340	205966	195956	178208	177473	178653	186292	198831	212771	227131	237186	242751	246974	251142	255442	258505	262387
5. POŁUDNIOWE .	1427900	1398172	1314866	1197932	1090045	986967	905095	887597	907808	1004011	1116752	1225005	1344185	1402859	1469242	1509790	1533645	1559525	1600785	1624850

W stosunku do powyższych liczb, czyli liczb dzieci w wieku szkoły powszechnej, liczby uczniów szkół powszechnych (wszystkich powszechnych) w latach 1910/11, 1921/22—1925/26 stanowią odsetki następujące:

OBSZAR	Uczniowie szkół powszechnych w stosunku do dzieci w wieku szkoły powszechnej							
	MIASTO I WIEŚ					1925/26		
	1910/11	1921/22	1922/23	1923/24	1924/25	A. Miasto i wieś	B. Miasto	C. Wieś
RZ. POLSKA	54,5%	63,1%	66,2%	72,4%	76,7%	82,6%	99,5%	77,8%
TERYTORJA 1. CENTRALNE . .	19,4%	48,5%	66,2%	71,6%	76,2%	82,8%	93,7%	78,8%
2. WSCHODNIE . .	33,1%	28,9%	34,7%	40,3%	48,2%	59,4%	88,7%	55,7%
3. ZACHODNIE . .	105,9%	90,0%	94,7%	96,8%	97,0%	95,7%	99,8%	94,0%
4. ŚLĄSKIE			86,3%	92,8%	93,8%	96,1%	102,7%	94,2%
5. POŁUDNIOWE .	87,4%	74,3%	76,0%	78,6%	83,4%	88,6%	118,3%	82,3%

Jak widzimy, uczniowie szkół powszechnych stanowią z każdym rokiem coraz wyższy odsetek w stosunku do liczby dzieci w wieku tej szkoły. W r. szk. 1910/11 szkoła powszechna obejmowała zaledwie 54,5% w stosunku do liczby dzieci w wieku tej szkoły, w r. 1921/22 — 63,1%, w r. 1925/26 — 82,6%. Podnoszenie się odsetek jest jednak w pewnym tylko stopniu spowodowane rozrostem szkolnictwa, w stopniu większym jest ono w latach ostatnich następstwem chwilowego zmniejszenia się liczb dzieci w wieku szkoły powszechnej. Z pośród liczb dla poszczególnych terytorjów zwraca uwagę zmniejszenie się odsetka uczniów w r. szk. 1925/26 w porównaniu z odsetkiem z r. 1924/25 na terytorjum Zachodniem (w r. szk. 1924/25 — 97,0%, w r. szk. 1925/26 — 95,7%). Być może, iż mamy tu do czynienia poprostu z niedokładnością w liczbach dzieci w wieku szkoły powszechnej, ustalonych w pewnem przybliżeniu. (Liczba 105,9% dla tegoż terytorjum dla r. szk. 1910/11 tem się tłumaczy, że w roku tym podlegało obowiązkowi 8 roczników dzieci, odnosimy je zaś do 7-miu roczników).

Z pośród poszczególnych województw najniższy % uczniów szkół powszechnych w stosunku do ogółu dzieci w wieku tej szkoły mają województwa: Wołyńskie (48,2%) i Poleskie (53,3%), następnie Wileńskie (71,4%) i Nowogródzkie (72,3%); dalej idą: Kieleckie (79,1%), Tarnopolskie (81,4%), Stanisławowskie (81,6%), Lubelskie (82,2%), Warszawskie (82,3%), Białostockie (84,5%), m. st. Warszawa (84,8%), Lwowskie (87,4%) i wreszcie: Pomorskie (92,6%), Śląskie (96,1%), Poznańskie (97,1%) i Krakowskie (99,3%).

Różny jest odsetek uczniów szkół powszechnych w stosunku do ogółu dzieci w wieku szkoły powszechnej dla miasta i wsi. Ogółem na obszarze całej Rzeczypospolitej wypada ten odsetek dla miasta 99,5%, dla wsi 77,8%. Odse-

tek dla miast często przekracza 100 (na całem terytorjum Południowem wynosi 118,3%, na terytorjum Śląskiem 102,7%), co się przedewszystkiem tłumaczy znacznym dopływem dzieci, zamieszkałych na wsi w pobliżu miast, do szkół miejskich, oraz pozostawaniem dzieci miejskich w szkole bardzo często ponad wiek obowiązku w celu ukończenia kursu szkoły.

Stan realizacji powszechnego nauczania w poszczególnych powiatach (ogółem powiatów 275, mających ludność miejską 269, mających ludność wiejską 262), wskazuje załączona poniżej skala oraz załączona w końcu tekstu opracowana zgodnie z nią mapa, (Nr. 1).

POWSZECHNE NAUCZANIE W ROKU SZKOLNYM 1925/26

OBSZAR	Powiaty, według skali stosunku liczby uczniów szkół powszechnych do liczby dzieci w wieku obowiązku szkolnego																									
	A. MIASTO I WIEŚ									B. MIASTO									C. WIEŚ							
	30—40%	40—50%	50—60%	60—70%	70—80%	80—90%	90—100%	100% i wyżej	Ogółem	30—40%	40—50%	50—60%	60—70%	70—80%	80—90%	90—100%	100% i wyżej	Ogółem	30—40%	40—50%	50—60%	60—70%	70—80%	80—90%	90—100%	100% i wyżej	Ogółem
RZ. POLSKA	—	11	12	13	46	76	89	28	275	—	—	3	6	9	31	63	157	269	5	12	8	16	70	72	70	9	262
TERYTORJA 1. CENTRALNE . . .	—	—	—	1	34	35	14	1	85	—	—	1	1	6	20	29	28	85	—	—	—	3	41	32	8	—	84
TERYTORJA 2. WSCHODNIE . .	—	11	9	8	2	5	1	—	36	—	—	2	3	3	4	11	8	31	5	9	8	6	3	3	1	—	35
TERYTORJA 3. ZACHODNIE . .	—	—	—	1	—	4	38	16	59	—	—	—	1	—	4	10	44	59	—	—	—	—	—	7	42	4	53
TERYTORJA 4. ŚLĄSKIE	—	—	—	—	—	2	7	2	11	—	—	—	—	—	—	4	6	10	—	—	—	—	2	—	6	—	8
TERYTORJA 5. POŁUDNIOWE . .	—	—	3	3	10	30	29	9	84	—	—	—	1	—	3	9	71	84	—	3	—	7	24	30	13	5	82

Dla miasta i wsi ogółem — w 117 na ogółem 275 powiatów (43% powiatów) stosunek liczby uczniów szkół powszechnych do ogólnej liczby dzieci w wieku tej szkoły przekracza 90% (niekiedy przekracza 100%, gdy znaczniejsza ilość dzieci pozostaje w szkole ponad lata obowiązku) — są to więc powiaty, w których stan realizacji powszechnego nauczania uważać można za mniej więcej zadowalniający. W pozostałych powiatach stan ten jest mniej lub więcej niezadowalniający. Między innemi 36 powiatów (13% ogólnej ich liczby) liczy poniżej 70% uczniów, a w tem 23 powiaty poniżej 60%. Są to powiaty szczególnie upośledzone. Położone są one w dwóch głównie województwach — Wołyńskiem i Poleskiem, po części w Nowogródzkiem i Wileńskiem, z całego terytorjum Centralnego tylko jeden powiat (p. Iłża) wchodzi do tej grupy, z terytorjum zaś Południowego wchodzi tu 6 powiatów, stanowiących, jak to widać z mapy, Nr. 1, dwa bloki — pierwszy tworzą trzy powiaty: Lisko, Turka, Skole — na pograniczu województw Lwowskiego i Stanisławowskiego, — drugi też trzy powiaty: Nadwórna, Kosów, Peczeniżyn, położone w województwie Tarnopolskiem.

Poza stanem dzisiejszym realizacji powszechnego nauczania, jak widzimy niezadawalniającym i wymagającym unormowania, mieć należy na uwadze olbrzymie potrzeby lat najbliższych, związane z nadchodzącym nagłym przyrostem dzieci w wieku szkoły powszechnej. Tabliczka niżej podana wskazuje, jak dalece liczba dzieci w wieku szkoły powszechnej w ciągu lat najbliższych przewyższać będzie liczbę uczniów publicznych szkół powszechnych z r. szk. 1925/26.

OBSZAR	Dzieci w wieku szkoły powszechnej w stosunku do 1000 uczniów publ. szkół powszechnych z roku szk. 1925/26					
	Uczniowie publ. szkół powsz. w r. szk. 1925/26	Dzieci w wieku szkoły powszechnej w r. szk.:				
		1925/26	1928/29	1932/33	1935/36	1939/40
RZ. POLSKA	1000,0	1249,8	1153,7	1573,7	1776,8	1924,9
TERYTORJA 1. CENTRALNE	1000,0	1256,0	1181,0	1500,1	1697,8	1858,3
TERYTORJA 2. WSCHODNIE	1000,0	1812,8	1641,4	2462,6	2918,3	3143,3
TERYTORJA 3. ZACHODNIE	1000,0	1063,2	947,8	1228,2	1332,8	1435,3
TERYTORJA 4. ŚLĄSKIE	1000,0	1051,7	959,1	1219,4	1325,9	1408,7
TERYTORJA 5. POŁUDNIOWE	1000,0	1146,9	1055,0	1562,1	1754,5	1888,2
WOJEWÓDZTWA 1. M. st. Warszawa	1000,0	1432,8	1509,8	1807,3	1886,1	2093,1
WOJEWÓDZTWA 2. Warszawskie	1000,0	1247,4	1174,5	1521,0	1747,0	1936,7
WOJEWÓDZTWA 3. Łódzkie	1000,0	1190,8	1095,6	1357,8	1493,5	1623,3
WOJEWÓDZTWA 4. Kieleckie	1000,0	1296,3	1190,4	1474,9	1643,5	1787,0
WOJEWÓDZTWA 5. Lubelskie	1000,0	1244,1	1182,1	1546,6	1751,1	1908,7
WOJEWÓDZTWA 6. Białostockie	1000,0	1249,3	1185,8	1659,0	1953,3	2143,3
WOJEWÓDZTWA 7. Wileńskie	1000,0	1589,9	1369,2	1965,8	2322,8	2527,2
WOJEWÓDZTWA 8. Nowogródzkie	1000,0	1454,7	1236,9	1902,2	2345,4	2593,0
WOJEWÓDZTWA 9. Poleskie	1000,0	2053,5	1894,2	3168,0	3985,9	4362,5
WOJEWÓDZTWA 10. Wołyńskie	1000,0	2150,8	2053,3	2917,3	3243,7	3373,4
WOJEWÓDZTWA 11. Poznańskie	1000,0	1053,0	938,5	1208,9	1305,3	1398,7
WOJEWÓDZTWA 12. Pomorskie	1000,0	1084,7	968,1	1269,7	1391,7	1513,5
WOJEWÓDZTWA 13. Śląskie	1000,0	1051,7	959,1	1219,4	1325,9	1408,7
WOJEWÓDZTWA 14. Krakowskie	1000,0	1018,6	960,1	1362,8	1566,4	1719,4
WOJEWÓDZTWA 15. Lwowskie	1000,0	1161,8	1057,6	1591,7	1794,2	1931,1
WOJEWÓDZTWA 16. Stanisławowskie	1000,0	1251,9	1164,9	1751,9	1939,8	2067,6
WOJEWÓDZTWA 17. Tarnopolskie	1000,0	1244,9	1113,5	1674,2	1829,9	1928,0

UWAGA: Uwzględniono uczniów wszystkich szkół publicznych czynnych (powszechnych w ścisłem znaczeniu oraz powszechnych o szczególnym charakterze). Liczbę dzieci w wieku szkoły powszechnej podano według przerachowań danych spisu dzieci z czerwca r. 1926.

W stosunku do 1000 uczniów publicznych szkół powszechnych z r. 1925/26, liczba dzieci w wieku szkoły powszechnej w r. szk. 1932/33 wynosić będzie 1573,7, a w r. szk. 1939/40 — 1924,9, czyli liczba dzieci, które powinny być umieszczone w szkołach powszechnych, powiększy się w porównaniu z rokiem 1925/26, do roku szk. 1932/33 — przeszło $1^1/_2$, a do roku szk. 1939/40 prawie 2 razy. Przyrost w tej teoretycznej liczbie uczniów wypada dość nierównomierny dla poszczególnych terytorjów i poszczególnych województw: np. dla r. szk. 1935/36 na terytorjum Śląskiem wyniósłby 325,9%, na Zachodniem 332,8%, na Centralnem 697,8%, na Południowem 754,5%, a na Wschodniem aż 1918,3%. Z pośród województw najmniejszy jest w Poznańskiem: 305,3%, największy w Poleskiem: 2985,3%.

Zarówno do rozmiarów jak też do całej nierównomierności przewidywanego przyrostu uczniów w poszczególnych okolicach kraju powinny być dostosowane budżety i organizacja szkół w latach najbliższych, w przeciwnym bowiem razie powszechne nauczanie, stanowiące konieczność państwową, mogłoby w Rzeczypospolitej Polskiej wkrótce ulec rozstrojowi.

ROZDZIAŁ V

STAN POSIADANIA I POTRZEBY W ZAKRESIE LOKALI PUBLICZNYCH SZKÓŁ POWSZECHNYCH

Jednostką, mającą charakteryzować zasób pomieszczeń szkolnych, nie może być ani lokal, ani budynek szkolny, ze względu na bardzo różne — zwłaszcza gdy chodzi o szkolnictwo powszechne — ich rozmiary i bardzo różną liczbę dzieci: od kilkudziesięciu do kilkuset i nawet tysiąca kilkuset, mieszczących się w jednej szkole. Jednostką tą może być natomiast, coprawda również z pewnemi zastrzeżeniami, izba lekcyjna, czyli taka izba, która przy dzisiejszym systemie nauczania skupia grupę dzieci, obliczoną na pobieranie nauki jednocześnie u 1 nauczyciela. Rozmiary izb lekcyjnych i pojemność ich, wyrażająca się liczbą miejsc dla uczniów, ulegają wahaniom znacznie mniejszym od wahań w rozmiarach lokali szkolnych, wogóle zaś niewielkim, gdy w grę wchodzą normalne, własne budynki szkolne, wzniesione z przeznaczeniem na szkołę.

Pierwsze dane o liczbie izb lekcyjnych zebrane zostały w r. szk. 1920/21. Nie obejmują one województw Wileńskiego i Nowogródzkiego oraz Górnego Śląska. Ponadto dla obszaru, który obejmują, mają również pewne braki. Te ostatnie można jednak uzupełnić w przybliżeniu, przez interpolację. Dane kompletne o liczbie i rozmiarach izb lekcyjnych daje dopiero materjał z roku szkolnego 1925/26. Porównanie liczb izb lekcyjnych z r. 1920/21 i 1925/26 możliwe więc jest jedynie dla niepełnego obszaru Rzeczypospolitej bez — woj. Wileńskiego, woj. Nowogródzkiego i Górnego Śląska. Uwidocznia je tablica obok umieszczona.

W ciągu pięciu lat 1920/21—1925/26 liczba izb lekcyjnych wzrasta ogółem o 14,9%, dla izb w budynkach własnych o 11,4%, dla izb w wynajętych o 20%. Przyrost ten rozkłada się bardzo nierównomiernie na poszczególne terytorja, co jednak wypływa przeważnie z niejednakowych stadjów, w jakich się znajdowała likwidacja wojennych stosunków na poszczególnych terytorjach Rzeczypospolitej w r. szk. 1920/21. Szczególnie więc wysoki jest ten przyrost na terytorjum Wschodniem (woj. Poleskie i Wołyńskie), gdzie w r. szk. 1920/21, w momencie zbierania danych, organizowanie szkolnictwa miało bardzo jeszcze krótką przeszłość, wynosi tu 105,2%. Dość znaczny jest następnie na terytorjum Centralnem (22,7%), zwłaszcza w woj. Białostockiem (62,8%), we wschodnich częściach którego organizowanie szkolnictwa znajdowało się w r. szk. 1920/21 również dopiero w pierwszej fazie (większy też z tego samego zapewne powodu, jest w woj. Warszawskiem i Lubelskiem, niż w Łódzkiem i Kieleckiem), natomiast mniejszy na terytorjum Południowem (7,8%). Na tem terytorjum jedynie woj. Tarnopolskie wykazuje większy stopień przyrostu izb (35,3%), związany w dużym stopniu ze zwalnianiem w okresie 1920/21—1925/26 lokali, zajętych w czasie wojny na cele wojskowe, i z odbudową lokali, podczas wojny zniszczonych. Na terytorjum Zachodniem i na Śląsku (Cieszyńskim) stwierdzamy w okresie

PORÓWNANIE LICZBY IZB LEKCYJNYCH W LATACH 1920/21 I 1925/26 (BEZ IZB W LOKALACH UDZIELANYCH)

(MIASTO I WIEŚ)

	OBSZAR	Izb lekcyjnych ogółem			Izb lekcyjnych we własnych budynkach szkolnych		
		1920/21	1925/26	Przyrost 1920/21 do 1925/26	1920/21	1925/26	Przyrost 1920/21 do 1925/26
RZ. POLSKA	bez woj. Wileńskiego, Nowogródzkiego i Górnego Śląska	41849	48075	+ 14,9	25042	27908	+ 11,4
TERYTORJA	1. CENTRALNE	17717	21730	+ 22,7	5419	6692	+ 23,5
	2. WSCHODNIE bez w. Wileńskiego i Nowogródzkiego	1413	2900	+ 105,2	816	1633	+ 100,0
	3. ZACHODNIE	8226	7967	— 3,1	7903	7804	— 1,3
	4. ŚLĄSKIE bez Górnego Śląska	409	289	— 29,3	334	226	— 32,3
	5. POŁUDNIOWE	14084	15189	+ 7,8	10570	11553	+ 9,3
WOJEWÓDZTWA	1. M. st. Warszawa	978	869	— 11,4	163	286	+ 75,4
	2. Warszawskie	3277	4364	+ 33,2	1128	1405	+ 24,6
	3. Łódzkie	4307	4483	+ 4,1	1207	1484	+ 22,9
	4. Kieleckie	3846	4585	+ 19,2	1344	1437	+ 6,9
	5. Lubelskie	3551	4567	+ 28,6	1069	1352	+ 26,5
	6. Białostockie	1758	2862	+ 62,8	508	728	+ 43,3
	7. Wileńskie	.	.	.	.	.	.
	8. Nowogródzkie	.	.	.	.	.	.
	9. Poleskie	507	1129	+ 122,7	263	604	+ 129,7
	10. Wołyńskie	906	1771	+ 95,5	553	1029	+ 86,1
	11. Poznańskie	5490	5161	— 6,0	5262	5100	— 3,1
	12. Pomorskie	2736	2806	+ 2,6	2641	2704	+ 2,4
	13. Śląskie bez Górnego Śląska	409	289	— 29,3	334	226	— 32,3
	14. Krakowskie	4775	4826	+ 1,1	3686	3815	+ 3,5
	15. Lwowskie	5205	5378	+ 3,3	4075	4229	+ 3,8
	16 Stanisławowskie	2224	2441	+ 9,8	1511	1687	+ 11,6
	17. Tarnopolskie	1880	2544	+ 35,3	1298	1822	+ 40,4

1920/21—1925/26 nie przyrost lecz ubytek liczby izb lekcyjnych — spowodowany w znacznej mierze tem, że w związku ze zmniejszeniem liczby dzieci pewna ilość izb szkolnych, użytkowanych w roku szkolnym 1920/21 na izby lekcyjne, obecnie użytkowana jest na inne cele, albo też pozostaje niezajęta w szkołach t. zw. nieczynnych.

Tablica poniższa przedstawia stan posiadania izb szkolnych (lekcyjnych oraz „innych“) w szkołach publicznych — powszechnych w ścisłem znaczeniu — w roku szk. 1925/26 na obszarze całej Rzeczypospolitej.

IZBY SZKOLNE (BEZ IZB W LOKALACH UDZIELANYCH) W ROKU SZKOLNYM 1925/26

SZKOŁY PUBLICZNE CZYNNE — POWSZECHNE W ŚCISŁEM ZNACZENIU:

OBSZAR		Izb lekcyjnych						Innych izb szkolnych			Powierzchnia izb lekcyjnych w metr.²						Przeciętna powierzchnia izb lekc. w metr ²					
		Ogółem			we własnych budynkach szkolnych						Ogółem			we własnych budynkach szkolnych			Ogółem			we własnych budynkach szkolnych		
		A. Miasto i wieś	B. Miasto	C. Wieś	A. Miasto i wieś	B. Miasto	C. Wieś	A. Miasto i wieś	B. Miasto	C. Wieś	A. Miasto i wieś	B. Miasto	C. Wieś	A. Miasto i wieś	B. Miasto	C. Wieś	A. Miasto i wieś	B. Miasto	C. Wieś	A. Miasto i wieś	B. Miasto	C. Wieś
RZ. POLSKA		54203	13321	40882	31480	8098	23382	8630	4667	3963	2250796,0	624470,9	1626325,1	1527292,4	412097,3	1115195,1	41,5	46,9	39,8	48,5	50,9	47,7
TERYTORJA	1. CENTRALNE	21730	5630	16100	6692	1775	4917	3092	2126	966	768193,0	244154,1	524038,9	293502,3	85082,0	208420,3	35,4	43,4	32,5	43,9	47,9	42,4
	2. WSCHODNIE	6286	890	5396	2548	272	2276	1161	336	825	232528,3	33588,7	198939,6	113114,9	11547,5	101567,4	37,0	37,7	36,9	44.4	42,4	44.6
	3. ZACHODNIE	7967	2381	5586	7804	2339	5465	1245	801	441	409095,4	120846,5	288248,9	402482,4	119061,0	283421,4	51,3	50,8	51,6	51,6	50,9	51,9
	4 ŚLĄSKIE	3031	616	2415	2883	594	2289	764	209	555	168476,2	35212,9	133263,3	160059,2	33948,7	126110,5	55,6	57,2	55,2	55,5	57,2	55,1
	5. POŁUDNIOWE . . .	15189	3804	11385	11553	3118	8435	2371	1195	1176	672503,1	190668,7	481834,4	558133,6	162458,1	395675,5	44,3	50,1	42,3	48,3	52,1	46,9
WOJEWÓDZTWA	1. M. st. Warszawa . .	869	869	—	286	286	—	624	624	—	39718,3	39718,3	—	14905,6	14905,6	—	45,7	45,7	—	52,1	52,1	—
	2. Warszawskie	4364	924	3440	1405	307	1098	385	242	143	148386,3	37029,5	111356,8	58741,3	13511,1	45230,2	34,0	40,1	32,4	41.8	44,0	41,2
	3. Łódzkie	4483	1785	2698	1484	487	997	752	653	99	174633,0	80304,4	94328,6	67711,8	24491,5	43220,3	39,0	45,0	35,0	45,6	50,2	43,4
	4. Kieleckie	4585	928	3657	1437	278	1159	506	252	254	167648,7	42122,6	125526,1	63047,0	13026,2	50020,8	36,6	45,4	34,3	43,9	46,9	43,2
	5. Lubelskie	4567	566	4001	1352	243	1109	399	172	227	144152,7	22574,8	121577,9	56428,2	11184,3	45243,9	31,6	39,9	30,4	41,7	46,0	40,8
	6. Białostockie	2862	558	2304	728	174	554	426	183	243	93654,0	22404,5	71249,5	32668,4	7963,3	24705,1	32,7	40,2	30,9	44,9	45,8	44.6
	7. Wileńskie	1851	333	1518	500	74	426	363	176	187	67698,3	12072,4	55625,9	21910,0	3043,4	18866,6	36,6	36,3	36,6	43,8	41,1	44,3
	8. Nowogródzkie . . .	1535	99	1436	415	12	403	169	27	142	54303,4	3874,5	50428,9	18217,4	560,1	17657,3	35,4	39,1	35,1	43,9	46,7	43,8
	9. Poleskie	1129	158	971	604	72	532	211	41	170	42878,9	5972,9	36905,9	27799,9	3020,2	24779,7	38,0	37,8	38,0	46,0	41,9	46,6
	10. Wołyńskie	1771	300	1471	1029	114	915	418	92	326	67647,8	11668,9	55978,9	45187,6	4923,8	40263,8	38,2	38,9	38,1	43,9	43,2	44,0
	11. Poznańskie	5161	1772	3389	5100	1734	3366	868	572	296	269007,9	91155,0	177852,9	266267,9	89541,5	176726,4	52,1	51,4	52,5	52,2	51,6	52,5
	12. Pomorskie	2806	609	2197	2704	605	2099	374	229	145	140087,5	29691,5	110396,0	136214,5	29519,5	106695,0	49,9	48,8	50,2	50,4	48,8	50,8
	13. Śląskie	3031	616	2415	2883	594	2289	764	209	555	168476,2	35212,9	133263,3	160059,2	33948,7	126110,5	55,6	57,2	55,2	55,5	57,2	55,1
	14. Krakowskie	4826	1315	3511	3815	1044	2771	785	427	358	226424,5	71910,2	154514,3	192015,4	59364,9	132650,5	46 9	54,7	44,0	50,3	56,9	47,9
	15. Lwowskie	5378	1424	3954	4229	1225	3004	848	481	377	237971,4	69733,6	168237,8	200167,2	61631,8	138535,4	44,2	49,0	42,5	47,3	50,3	46.1
	16. Stanisławowskie . .	2441	592	1849	1687	477	1210	371	164	207	100888,1	26567,0	74321,1	78673,0	22803,5	55869,5	41,3	44,9	40.2	46.6	47,8	46,1
	17. Tarnopolskie	2544	473	2071	1822	372	1450	367	123	244	107219,1	22457,9	84761,2	87278,0	18657,9	68620,1	42,1	47,5	40,9	47,9	50,2	47,3

Z pośród ogółem 54203 izb lekcyjnych przypada na budynki własne 31480 izb (58,8%) i na budynki wynajęte 22723 izb (41,2%). Odsetek izb we własnych budynkach szkolnych jest bardzo różny na poszczególnych terytorjach: na Zachodniem wynosi 97,8%, na Śląskiem 95,1%, na Południowem 76,1%, na Wschodniem 40,5% i na Centralnem 30,8%. Stosunkowo natomiast niewielkie różnice dotyczą odsetka izb we własnych budynkach w mieście i na wsi w obrębie tych samych terytorjów.

Ogółem izby w budynkach własnych wynoszą w mieście 58,8%, na wsi zaś 52,7%, czyli na na wsi nieco mniej.

Na jednem tylko terytorjum Wschodniem odsetek izb we własnych budynkach szkolnych mniejszy jest (30,6%) niż na wsi (42,2%).

Przeciętna powierzchnia izby lekcyjnej wynosi ogółem 41,5 m², dla miasta 46,9, dla wsi 39,8, podczas gdy najbardziej wskazaną ze względów higienicznych i praktyczno-szkolnych przy dzisiejszym systemie nauki szkolnej byłaby izba o powierzchni 6 x 9 = 54 m². Izby we własnych budynkach szkolnych niewiele się różnią w mieście i na wsi (przeciętnie w mieście 50,9 m² i na wsi 47,7 m²); natomiast izby w budynkach wynajętych różnią się w mieście i na wsi bardzo znacznie (w mieście przeciętnie 40,6 m², na wsi 29,2 m²). Powierzchnia przeciętna izby lekcyjnej na wsi w budynku wynajętym zaledwie nieco przewyższa połowę rozmiaru, jakiego od izby lekcyjnej należy wymagać (29,2 m² zamiast 54,0 m²). Widzimy, jak nieodpowiadające celom i nieekonomiczne są izby lekcyjne w lokalach, wynajmowanych na wsi, stanowiące większość izb lekcyjnych na terytorjum Wschodniem i zwłaszcza na Centralnem.

Z pośród poszczególnych terytorjów największe izby lekcyjne we własnych budynkach szkolnych zarówno w mieście jak na wsi posiada Śląskie (57,5 m², 56,8 m²), najmniejsze zaś we własnych budynkach w mieście Wschodnie (42,4 m²) i na wsi Centralne (42,4 m²). Izby w budynkach wynajętych są prawie tegoż samego rozmiaru co we własnych

jedynie na terytorjum Śląskiem, na wszystkich innych terytorjach są mniejsze, zwłaszcza na wsi. Najmniejszy rozmiar izby lekcyjnej w budynkach wynajętych wykazuje dla miasta terytorjum Wschodnie (35,6 m²), a dla wsi terytorjum Centralne (28,2 m²). Odchylenia rozmiarów izb lekcyjnych od normy teoretycznej (54,2 m²), jak też wahania w tych rozmiarach znacznie mniejsze są dla izb w budynkach własnych, niż dla izb w budynkach wynajętych. Jeśli więc mieć zastrzeżenia co do posługiwania się izbą lekcyjną, jako jednostką, mieć je należy głównie co do izb w budynkach wynajętych, zwłaszcza wynajętych na wsi.

Obciążenie izb lekcyjnych i powierzchni izb uczniami wskazuje tablica poniższa:

OBCIĄŻENIE IZB LEKCYJNYCH I POWIERZCHNI IZB UCZNIAMI

SZKOŁY PUBLICZNE — POWSZECHNE W ŚCISŁEM ZNACZENIU. (IZBY LEKCYJNE Z UWZGLĘDNIENIEM IZB W LOKALACH UDZIELANYCH)

	OBSZAR	Uczniów na 1 izbę lekcyjną				Uczniów na 1 m² powierzchni izby lekcyjnej		
		1920/21	1925/26			1925/26		
		A. Miasto i wieś	A. Miasto i wieś	B. Miasto	C. Wieś	A. Miasto i wieś	B. Miasto	C. Wieś
	RZ. POLSKA	63,0	56,2	52,8	57,4	1,3	1,2	1,4
TERYTORJA	1. CENTRALNE	61,7	60,2	59,5	60,5	1,8	1,6	1,8
	2. WSCHODNIE	46,4	53,6	51,5	53,9	1,5	1,4	1,5
	3. ZACHODNIE	61,5	47,6	43,5	49,4	0,9	0,9	0,9
	4. ŚLĄSKIE	61,2	56 9	51,0	58,6	1,1	1,0	1,1
	5. POŁUDNIOWE	67,3	55,8	48,1	58,4	1,3	1,0	1,4
WOJEWÓDZTWA	1. M. st. Warszawa	55,9	46,5	46,5	—	1,0	1,0	—
	2. Warszawskie	58,0	60,8	64,3	59,8	1,8	1,6	1,8
	3. Łódzkie	64,7	63,3	57,9	67,0	1,6	1,3	1,9
	4. Kieleckie	72,0	71,4	78,1	69,7	2,0	1,7	2,0
	5. Lubelskie	56,9	56,3	66,6	54,8	1,8	1,7	1,8
	6. Białostockie	51,8	49,9	51,6	49,5	1,5	1,3	1,6
	7. Wileńskie	.	48,8	42,6	50,2	1,3	1,2	1,4
	8. Nowogródzkie	.	53,5	51,1	53,6	1,5	1,3	1,5
	9. Poleskie	48,8	56,4	57,8	56,2	1,5	1,6	1,5
	10. Wołyńskie	44,9	56,7	58,2	56,5	1,5	1,6	1,5
	11. Poznańskie	64,2	49,8	45,3	52,2	1,0	0,9	1,0
	12. Pomorskie	56,1	43,7	38,4	45,2	0,8	0,8	0,9
	13. Śląskie	61,2	56,9	51,0	58,6	1,0	0,9	1,1
	14. Krakowskie	65,5	54,2	49,8	56,0	1,2	0,9	1,3
	15. Lwowskie	68,7	56,2	47,6	59,3	1,3	1,0	1,4
	16. Stanisławowskie	65,9	57,3	46,2	61,0	1,4	1,0	1,5
	17. Tarnopolskie	69,5	56,4	47,7	58,5	1,4	1,1	1,4

Na izbę lekcyjną w r. szk. 1920/21 przypadało, jak widzimy, 63,0 uczniów, w roku zaś szkolnym 1925/26 — 56,3, czyli nastąpiło pewne zmniejszenie obciążenia. Pochodzi ono głównie z ogólnego zmniejszenia się liczby dzieci, przepływających obecnie przez szkołę. Z tego względu zarysowało się zmniejszenie obciążenia izb głównie na tych terytorjach, które w roku szkolnym 1920/21 już miały powszechne nauczanie (na Zachodniem terytorjum obciążenie spada z 61,5 na 47,6, na Śląskiem z 61,2 na 56,9, na Południowem z 67,3 na 55,8). Nikłe jest natomiast to zmniejszenie lub wcale się nie zaznacza na terytorjach, które dopiero teraz wprowadzają powszechne nauczanie: tak więc na terytorjum Centralnem liczba uczniów na 1 izbę obniża się w okresie 1920/21 do 1925/26 zaledwie z 61,7 na 60,2, na Wschodniem liczba ta wręcz się podnosi i to dość znacznie: z 46,3 na 53,6.

Z pośród poszczególnych województw zwraca uwagę szczególną Kieleckie, zachowujące bardzo wysokie przeciętne obciążenie izby lekcyjnej uczniami (w roku szkolnym 1920/21 — 72,0 uczniów, w roku szkolnym 1925/26 — 71,4), pomimo niewielkich nawet rozmiarów przeciętnych izby lekcyjnej (powierzchnia izby w woj. Kieleckiem wynosi przeciętnie 36,6 m², a na całym obszarze Rzeczypospolitej Polskiej 41,5 m²).

W mieście izba lekcyjna, chociaż ma większą powierzchnię, obciążona jest mniejszą przeciętnie liczbą uczniów niż na wsi. W mieście na izbę przypada 52,8 uczniów, a na wsi 57,4. Zachodzą przytem w ustosunkowaniu obciążenia izby w mieście i na wsi znaczne różnice pomiędzy terytorjum Centralnem i Wschodniem z jednej, a Zachodniem, Śląskiem i Południowem z drugiej strony. Dla dwóch pierwszych obciążenie izby w mieście, jakkolwiek nie dosięga normy wiejskiej, jest jednak do tej ostatniej zbliżone (59,5 — 60,5; 51,5 — 53,9). Dla trzech pozostałych obciążenie w mieście jest znacznie niższe niż na wsi (43,5 — 49,4; 51,0 — 58,6; 48,1 — 58,4). Różnica pochodzi z większego rozpowszechnienia nauki dwurazowej (polegającej na tem, że jedne oddziały tej samej szkoły pracują przed południem inne popołudniu), w miastach leżących na terytorjach Centralnem i Wschodniem, ubogich w budynki szkolne, niż w miastach leżących na terytorjach Zachodniem, Śląskiem i Południowem, gdzie większa ilość lokali szkolnych pozwala poprzestawać na jednorazowem przeważnie ich użytkowaniu.

Najlepszą charakterystyką obciążenia pomieszczeń szkolnych uczniami daje liczba uczniów, przypadająca na 1 m² powierzchni izby lekcyjnej. Abstrahujemy tu bowiem od wahań rozmiaru izby lekcyjnej. Jak widać z tablicy wyżej zamieszczonej, przeciętnie na 1 m² przypada 1,3 uczniów, w mieście nieco mniej (1,2), na wsi nieco więcej (1,4). Za normę higieniczną uważać należy obciążenie 1 m² powierzchni 1 uczniem. Stosunki, zbliżone do tego wymagania, mamy tylko na ter. Zachodniem i Śląskiem, oraz w miastach ter. Południowego. Na całym pozostałym obszarze mamy obciążenie wyższe od tej normy, na ter. Centralnem wynosi ono bowiem ok. 1,8 uczniów na 1m². (dla miasta 1,4, dla wsi 1,8), na Wschodniem 1,5 (dla miasta 1,4, dla wsi 1,5), dla wsi na ter. Południowem 1,4. Nawet dość znaczne rozpowszechnienie nauki dwurazowej w miastach i systemu dwóch zmian na wsi nie zapobiegają w tych warunkach nadmiernemu przeciążeniu izb uczniami.

Duże wahania w normach przeciętnego obciążenia 1 m² powierzchni izb lekcyjnych uczniami stwierdzić można w poszczególnych powiatach. Świadczy o tem tabliczka następująca:

OBCIĄŻENIE 1 m² IZB LEKCYJNYCH UCZNIAMI W ROKU SZKOLNYM 1925/26

POWIATY WEDŁUG SKALI LICZBY UCZNIÓW NA 1 m² POWIERZCHNI IZBY LEKCYJNEJ

OBSZAR	A. MIASTO I WIEŚ										B. MIASTO										C. WIEŚ									
	0,75	0,75-100	1,00-1,25	1,25-1,50	1,50-1,70	1,75-2,00	2,00-2,25	2,25-2,50	2,50 i wyżej	Ogółem	0,75	0,75-1,00	1,00-1,25	1,25-1,50	1,50-1,75	1,75-2,00	2,00-2,25	2,25-2,50	2,50 i wyżej	Ogółem	0,75	0,75-1,00	1,00-1,25	1,25-1,50	1,50-1,75	1,75-2,00	2,00-2,25	2,25-2,50	2,50 i wyżej	Ogółem
RZ. POLSKA	1	41	44	71	56	36	24	2	—	275	6	82	55	50	21	27	17	7	4	269	—	27	41	63	54	52	18	7	—	262
TERYTORJA 1. CENTRALNE . .	—	—	—	4	25	30	24	2	—	85	—	3	6	22	12	21	12	6	3	85	—	—	—	3	15	41	18	7	—	84
2. WSCHODNIE . .	—	—	2	14	16	4	—	—	—	36	—	2	4	10	7	4	4	—	—	31	—	—	1	16	13	5	—	—	—	35
3. ZACHODNIE . .	—	35	24	—	—	—	—	—	—	59	2	47	8	2	—	—	—	—	—	59	—	25	28	—	—	—	—	—	—	53
4. ŚLĄSKIE	1	4	5	1	—	—	—	—	—	11	3	3	3	1	—	—	—	—	—	10	—	2	4	2	—	—	—	—	—	8
5. POŁUDNIOWE .	—	2	13	52	15	2	—	—	—	84	1	27	34	15	2	2	1	1	1	84	—	—	8	42	26	6	—	—	—	82

Dla miasta wahania te sięgają od 0,50—0,75 uczniów na 1 m² do 2,75—3,00. Dla wsi od 0,75—1,00 do 2,24—2,50. Powiaty, w których na 1 m² przypada przeciętnie $1^1/_2$ i więcej uczniów, o ile bierzemy pod uwagę miasto i wieś, stanowią 42,9% (118 powiatów na 275), o ile samo miasto, 28,2% (76 na 269), o ile samą wieś, 50,0% (131 na 262) — śród tych powiatów nie znajdujemy jednak ani jednego powiatu z ter. Zachodniego lub Śląskiego. Na pierwszy plan wysuwa się sprawa zmniejszenia obciążenia izb uczniami w powiatach o szczególnie wysokiem obciążeniu.

Poza przeciążeniem izb lekcyjnych uczniami, wyrażającym się w przeciętnych dla całych powiatów, w wykazie poszczególnych szkół znaleźć można liczne przykłady izb lekcyjnych niezmiernie małych (głównie w lokalach wynajętych) i przytem nieraz niesłychanie przeciążonych uczniami. Np. w pow. Warszawskim szkoła Nr. 60 (str. 47) ma izbę o powierzchni 8,5 m² i uczniów 70; w pow. Radomskowskim szkoła Nr. 192 (str. 87) izbę o powierzchni 7,5 m² i uczniów 77; w pow. Opoczyńskim szkoła Nr. 66 (str. 127) izbę o powierzchni 6,6 m² i uczniów 51; w pow. Puławskim szkoła Nr. 139 (str. 172), 7,3 m² i uczniów 56; w pow. Wołożyńskim szkoła Nr. 15 (str. 262) 7,5 m² i uczniów 72; w pow. Horochowskim szkoła Nr. 21 (str. 286) 5,0 m² i uczniów 60; w pow. Krzemienieckim szkoła Nr. 76 (str. 292) 9,6 m² i uczniów 70 i t. p. Powstaje wprost pytanie, jak długo godzić się można na istnienie tego rodzaju stosunków. — Pomieszczenia szkolne były w r. szk. 1925/26 przeciążone uczniami pomimo zmniejszonej w tym roku liczby dzieci w wieku szkoły powszechnej i pomimo, iż kilkaset tysięcy dzieci pozostawało jeszcze nieobjętych nauką szkolną. W najbliższych latach, głównie od roku 1928/29 liczba dzieci w wieku szkoły powszechnej zacznie szybko wzrastać, zorganizowane też zapewne zostanie powszechne nauczanie na całym obszarze Rzeczypospolitej, a ponadto liczyć się należy z tem jeszcze, że liczba dzieci pobierających dziś naukę bądź w szkołach powszechnych prywatnych, bądź w niższych klasach szkół średnich ogólnokształcących, zmaleje na korzyść publicznej szkoły powszechnej. Powstaną potrzeby, których ilością dziś posiadanych pomieszczeń szkolnych, zaspokoić nie będzie można. Potrzeby te moglibyśmy ściślej ustalić, przyjmując pewną normę i obliczając, ilu izb, względnie ilu m² powierzchni izb potrzeba dla pomieszczenia w publicznej szkole powszechnej wszystkich dzieci w wieku szkoły powszechnej.

Normę obciążenia izby lekcyjnej, zgodną z wymaganiami ustawowemi, stanowi 43,5 uczniów — przy tem zaludnieniu szkół uczniami, jakie mieliśmy w roku szk. 1925/26 (por. powyżej str. XXIX). Liczbę izb lekcyjnych, potrzebnych dla umieszczenia wszystkich dzieci w wieku szkoły powszechnej w roku szk. 1935/36 i roku szk. 1939/40 przy normie obciążenia 43,5 uczniów na izbę oraz przy normie wyższej, dowolnie wybranej, wynoszącej 60 uczniów, przedstawia tablica na str. XXXI.

Jak widzimy, przy zachowaniu ustawowego obciążenia 43,5 uczniów na izbę, należałoby dodać nowych izb w razie użytkowania wszystkich izb szkół publicznych (powszechne w szerszem znaczeniu) z r. szk. 1925/26, do r. szk. 1935/36—, 73337, a do r. 1939/40 — 84083, przy użytkowaniu zaś tylko izb z r. szk. 1925/26 w budynkach własnych dodać do r. szk. 1935/36 — 96355, a do r. szk. 1939/40 — 107099. W pierwszem dziesięcioleciu 1925/26 — 1935/36 należałoby więc dodawać rocznie po 7334 — 9635 izb nowych.

Przy normie wyższej wynoszącej 60 uczniów na izbę lekcyjną, potrzebowalibyśmy dla objęcia wszystkich dzieci publiczną szkołą powszechną nowych izb lekcyjnych na r. szk. 1935/36 — o ile użytkować będziemy wszystkie izby z r. 1925/26 — 37908, o ile zaś użytkować będziemy tylko izby w budynkach własnych — 60924. Na rok szk. 1939/40 potrzebowalibyśmy przy użytkowaniu wszystkich izb z r. szk. 1925/26 izb nowych 45699 i przy użytkowaniu tylko izb w budynkach własnych izb nowych 68715. W ciągu dziesięciolecia 1925/26 — 1935/36 należałoby więc w tym wypadku dodawać nowych izb lekcyjnych przeciętnie po 3790 — 6093 rocznie.

Jak gwałtowne jest to zapotrzebowanie izb lekcyjnych, o tem wnosić można z porównania, ile izb nowych uzyskać należy w okresie 1925/26 — 1935/36 na każde 100 izb z r. szk. 1925/26. Otóż nawet przy stosunkowo wysokiej normie 60 uczniów na izbę i przy zużytkowaniu wszystkich izb z r. szk. 1925/26, na każde 100 izb z r. szk. 1925/26 trzeba uzyskać do r. szk. 1935/36 nowych izb 68,3, czyli na każde 3 izby z r. szk. 1925/26 trzeba uzyskać do roku szk. 1935/36 2 izby nowe. Zaś przy użytkowaniu tylko izb w budynkach własnych, na każde 100 izb z r. szk. 1925/26 uzyskać trzeba do r. szk. 195/36 nowych izb 187,6, czyli liczbę izb we własnych budynkach szkolnych trzeba byłoby w ciągu tych 10 lat prawie potroić. Są to potrzeby olbrzymie, wymagające wielkich dotacyj pieniężnych, wywołane wielkiemi brakami w dotychczasowym stanie posiadania izb lekcyjnych oraz nagłym przyrostem liczby dzieci w wieku obowiązku szkolnego w okresie lat najbliższych.

Pewne zwiększenie liczby izb lekcyjnych w okresie 1925/26 — 1935/36 może być osiągnięte przez użytkowanie izb w niektórych szkołach, w r. szk. 1925/26 nieczynnych, oraz przez zamianę niektórych „innych izb szkolnych“ na izby lekcyjne. W stosunku do olbrzymich potrzeb lat najbliższych, liczba izb, która może być zdobyta tą drogą, nie odegra jednak znaczenia. W szkołach publicznych nieczynnych mieliśmy w r. szk. 1925/26 wszystkiego 451 izb lekcyjnych (w tem w budynkach własnych 226), z tego 7 izb w mieście i 444 na wsi. Tylko część tych izb może być

ZAPOTRZEBOWANIE IZB LEKCYJNYCH W LATACH NAJBLIŻSZYCH

OBSZAR		PRZY OBCIĄŻENIU 43,5 UCZNIÓW NA 1 IZBĘ LEKCYJNĄ										PRZY OBCIĄŻENIU 60 UCZNIÓW NA 1 IZBĘ LEKCYJNĄ									
		Dla umieszczenia wszystkich dzieci w wieku szkoły powszechnej potrzeba izb ogółem w roku szkolnym:		Nowych izb lekcyjnych w roku szkolnym potrzeba				Do każdych 100 izb z r. szk. 1925/26 trzeba dodać nowych izb w r. szk.				Dla umieszczenia wszystkich dzieci w wieku szkoły powszechej potrzeba izb ogółem w roku szkolnym:		Nowych izb lekcyjnych potrzeba w roku szkolnym				Do każdych 100 izb z r. szk. 1925/26 trzeba dodać nowych izb w r. szk.			
				przy użytkowaniu wszystkich izb z r. szk. 1925/26:		przy użytkowaniu izb w budynkach własnych z r. szk. 1925/26:		przy użytkowaniu wszystkich izb szk. z r. 1925/26:		przy użytkowaniu tylko izb w budynkach własnych szk. z r. 1925/26:				Przy użytkowaniu wszystkich izb z r. szk. 1925/26:		przy użytkowaniu tylko izb w budynkach własnych z r. szk. 1925/26:		przy użytkowaniu wszystkich izb z r. 1925/26:		przy użytkowaniu tylko izb w budynkach własnych z r. szk. 1925/26:	
		1935/36	1939/40	1935/36	1939/40	1935/36	1939/40	1935/36	1939/40	1935/36	1939/40	1935/36	1939/40	1935/36	1939/40	1935/36	1939/40	1935/36	1939/40	1935/36	1939/40
RZ. POLSKA		128824	139570	73337	84083	96353	107099	132,2	151,5	296,7	329,8	93395	101186	37908	45699	60924	68715	68,3	82,4	187,6	211,6
TERYTORJA	1. CENTRALNE	53343	58387	31312	36356	46481	51525	142,1	165,0	677,4	750,9	38673	42329	16642	20298	31811	35467	75,5	92,1	463,6	516,9
	2. WSCHODNIE	22834	24594	16505	18265	20260	22020	260,8	288,6	787,1	855,5	16554	17831	10225	11502	13980	15257	161,6	181,7	543,1	592,7
	3. ZACHODNIE	12261	13203	3702	4644	3928	4870	43,3	54,3	47,1	58,4	8889	9572	330	1013	556	1239	3,9	11,8	6,7	14,9
	4. ŚLĄSKIE	5678	6032	2480	2834	2659	3013	77,5	88,6	88,1	99,8	4116	4373	918	1175	1095	1354	28,7	36,7	36,3	44,8
	5. POŁUDNIOWE	34708	37354	19338	21984	23025	25671	125,8	143,0	197,1	219,7	25163	27081	9793	11711	13480	15398	63,7	76,2	115,4	131,8
WOJEWÓDZTWA	1. M. st. Warszawa	2991	3319	2058	2386	2665	2993	220,6	255,7	817,5	918,1	2168	2406	1235	1473	1842	2080	132,4	157,9	565,0	638,0
	2. Warszawskie	10817	11990	6400	7573	9388	10561	144,9	171,5	657,0	739,0	7842	8693	3425	4276	6413	7264	77,5	96,8	448,8	508,3
	3. Łódzkie	10045	10919	5498	6372	8549	9423	120,9	140,1	571,5	629,9	7283	7916	2736	3369	5787	6420	60,2	74,1	386,8	429,1
	4. Kieleckie	12427	13513	7806	8892	10966	12052	168,9	192,4	750,6	824,9	9010	9796	4389	5175	7549	8335	95,0	112,0	516,7	570,4
	5. Lubelskie	10475	11417	5859	6801	9083	10025	126,9	147,3	652,5	720,1	7594	8277	2978	3661	6202	6885	64,5	79,3	445,5	494,6
	6. Białostockie	6588	7229	3691	4332	5830	6471	127,4	149,5	769,1	853,6	4776	5241	1879	2344	4018	4483	64,9	80,9	530,0	591,4
	7. Wileńskie	4888	5319	3020	3451	4380	4811	161,7	184,7	862,2	947,0	3544	3856	1676	1988	3036	3348	89,7	106,4	597,6	659,1
	8. Nowogródzkie	4450	4920	2905	3375	4031	4501	188,0	218,4	962,1	1074,2	3226	3567	1681	2022	2807	3148	108,8	130,9	669,9	751,3
	9. Poleskie	5885	6441	4752	5308	5279	5835	419,4	468,5	871,1	962,9	4267	4670	3134	3537	3661	4064	276,6	312,2	604,1	670,6
	10. Wołyńskie	7611	7914	5828	6131	6570	6873	326,9	343,9	631,1	660,2	5517	5738	3734	3955	4476	4697	209,4	221,8	430,0	451,2
	11. Poznańskie	8144	8726	2583	3165	2690	3272	46,4	56,9	49,3	60,0	5904	6326	343	765	450	872	6,2	13,8	8,3	16,0
	12. Pomorskie	4117	4477	1119	1479	1238	1598	37,3	49,3	43,0	55,5	2985	3246	13	248	106	367	0,4	8,3	3,7	12,7
	13. Śląskie	5678	6032	2480	2834	2659	3013	77,5	88,6	88,1	99,8	4116	4373	918	1175	1097	1354	28,7	36,7	36,3	44,8
	14. Krakowskie	9497	10424	4652	5579	5676	6603	96,0	115,1	148,5	172,8	6885	7558	2040	2713	3064	3737	42,1	56,0	80,2	97,8
	15. Lwowskie	12689	13657	7191	8159	8364	9332	130,8	148,4	193,4	215,8	9199	9901	3701	4403	4874	5576	67,3	80,1	112,7	128,9
	16. Stanisławowskie	6370	6791	3897	4318	4655	5076	157,6	174,6	271,4	296,0	4619	4923	2146	2450	2904	3208	86,8	99,1	169,3	187,1
	17. Tarnopolskie	6152	6482	3598	3928	4330	4660	140,9	153,8	237,7	255,8	4460	4699	1906	2145	2638	2877	74,6	84,0	144,7	157,9

UWAGA: W tablicy uwzględniono użytkowanie izb lekcyjnych we wszystkich szkołach publicznych — zarówno powszechnych w znaczeniu ścisłem jak i powszechnych o szczególnym charakterze.

zużytkowana, reszta pozostanie niezużytkowana — czy to z powodu niewłaściwego położenia szkoły, czy z powodu zniszczenia budynku lub t. p.

Znacznie większą liczebnie pozycję stanowiły w r. szk. 1925/26 t. zw. „inne izby szkolne". Izb tych było ogółem 8630, z tego w mieście 4667 i na wsi 3963. Ponieważ są to izby najrozmaitszych rozmiarów i najrozmaitszego przeznaczenia, prawdopodobnie nawet w razie najistotniejszej potrzeby również tylko nieznaczną część tych izb możnaby zamienić na izby lekcyjne. Wymagałoby to dokładnego zbadania warunków, w jakich się znajdują poszczególne szkoły, do czego pierwszych wskazówek dostarcza wykaz szkół.

W wykazie znajdujemy np. wypadki takie: W pow. Błońskim (w gminie Grodzisk) szkoła Nr. 1 (str. 7) ma 10 nauczycieli, 5 izb lekcyjnych i 4 „inne izby szkolne"; w pow. Skierniewickim szkoła Nr. 3 (str. 48) — 5 nauczycieli, 3 izby lekcyjne i 5 „innych izb szkolnych"; w pow. Będzińskim szkoła Nr. 99 (str. 101) — 13 nauczycieli, 7 izb lekcyjnych i 5 „innych"; w pow. Wysoko-Mazowieckim szkoła Nr. 172 (str. 219) — 5 nauczycieli, 3 izby lekcyjne i 4 „inne"; w pow. Lidzkim szkoła Nr. 227 (str. 281) — 9 nauczycieli, 5 izb lekcyjnych i 4 „inne"; w pow. Kostopolskim szkoła Nr. 89 (str. 288) — 3 nauczycieli, 2 izby lekcyjne i 5 „innych" i t. p. Otóż bardzo być może, że w wielu podobnych wypadkach możliwa byłaby zamiana izby „innnej" na izbę lekcyjną. Dotyczy to zwłaszcza miast. Jak bardzo różną jest skala zaopatrzenia poszczególnych powiatów w izby lekcyjne w budynkach własnych, jak różne wskutek tego są potrzeby budowlane w szkolnictwie powszechnym, o tem daje pojęcie tabliczka, znajdująca się poniżej, wskazująca liczbę izb we własnych budynkach szkolnych, przypadającą na 1000 dzieci w wieku szkoły powszechnej z r. szk. 1925/26: (w końcu tekstu mapa Nr. 2 do tej tablicy).

POWIATY, WEDŁUG LICZBY IZB WE WŁASNYCH BUDYNKACH SZKOLNYCH, PRZYPADAJĄCEJ NA 100 DZIECI (MIASTO I WIEŚ) W WIEKU SZKOŁY POWSZECHNEJ W ROKU SZKOLNYM 1925/26.

OBSZAR		1¼—2½	2½—3¾	3¾—5	5—7½	7½—10	10—12½	12½—15	15—17½	17½—20	20—22½	22½—25	25 i wyżej	Ogółem
RZ. POLSKA		11	37	40	38	17	33	26	19	27	18	6	3	275
TERYTORJA	1. CENTRALNE	10	26	26	21	2	—	—	—	—	—	—	—	85
	2. WSCHODNIE	1	11	14	10	—	—	—	—	—	—	—	—	36
	3. ZACHODNIE	—	—	—	—	—	—	1	7	25	17	6	3	59
	4. ŚLĄSKIE	—	—	—	—	—	1	4	6	—	—	—	—	11
	5. POŁUDNIOWE	—	—	—	7	15	32	21	6	2	1	—	—	84

Jak widzimy, obok powiatów, mających na 1000 dzieci powyżej 20, a nawet powyżej 25 izb lekcyjnych, mamy powiaty, posiadające zaledwie $1^1/_4 - 2^1/_2$ izby. Powiaty z wysoką liczbą izb lekcyjnych skupiają się na ter. Zachodniem, Śląskiem i Południowem, a z niską na Centralnem i Wschodniem.

Poniżej 5 izb na 1000 dzieci ($^1/_4$ potrzebnej liczby izb) posiada $^1/_3$ ogólnej liczby powiatów (89 powiatów na ogółem 275). Wyrównanie tych olbrzymich różnic w stanie posiadania własnych lokali szkolnych stanowi jedno z bardzo istotnych zadań państwowej pomocy, okazywanej samorządom w zakresie budowy szkół.

ROZDZIAŁ VI

LICZBA NAUCZYCIELI I OBCIĄŻENIE ICH PRACĄ SZKOLNĄ

Liczbę etatowych nauczycieli szkół publicznych i prywatnych — powszechnych w ścisłem znaczeniu oraz wydziałowych i powszechnych wyższych, — jak też przeciętne obciążenie nauczycieli tychże szkół uczniami dla lat 1920/21—1925/25 wskazuje zamieszczona poniżej tablica:

OBCIĄŻENIE NAUCZYCIELI UCZNIAMI W LATACH 1920/21—1925/26

SZKOŁY PUBLICZNE I PRYWATNE — POWSZECHNE W ŚCISŁEM ZNACZENIU — WRAZ Z WYDZIAŁOWEMI I POWSZECHNEMI WYŻSZEMI

	OBSZAR	Nauczycieli (miasto i wieś)						Uczniów na 1 nauczyciela (miasto i wieś)					
		1920/21	1921/22	1922/23	1923/24	1924/25	1925/26	1920/21	1921/22	1922/23	1923/24	1924/25	1925/26
	RZ. POLSKA	.	57158	60503	65555	66176	69044	.	55,9	53,0	49,9	50,3	46,9
TERYTORJA	1. CENTRALNE	19167	21814	24287	27010	27602	28996	57,0	55,1	51,0	50,2	49,7	48,7
	2. WSCHODNIE	.	6448	6909	7231	7573	8207	.	36,5	39,2	39,8	42,7	44,6
	3. ZACHODNIE	6838	7175	7977	8587	8769	9241	73,9	73,1	62,8	56,0	50,8	43,6
	4. ŚLĄSKIE	.	3047	3440	3517	3791	3898	.	64,2	58,6	57,7	50,5	47,9
	5. POŁUDNIOWE	16210	18674	17890	19210	18441	18702	58,4	55,6	55,7	48,7	49,1	46,6
WOJEWÓDZTWA	1. M. st. Warszawa	1642	1869	2180	2217	2743	2982	33,3	34,7	34,8	35,2	30,5	27,5
	2. Warszawskie	3303	3881	4376	4918	4976	5217	57,6	55,6	53,8	53,0	53,7	52,7
	3. Łódzkie	4397	4675	5535	5961	5899	6065	63,4	61,4	52,6	50,8	50,3	49,6
	4. Kieleckie	4143	4359	4613	5438	5491	5752	66,8	65,2	62,5	59,8	60,1	58,4
	5. Lubelskie	3771	4477	4670	5164	5247	5458	53,5	53,0	49,2	48,9	49,4	48,4
	6. Białostockie	1911	2553	2913	3312	3246	3522	47,7	44,6	41,0	41,1	41,7	43,7
	7. Wileńskie	.	2037	2365	2234	2458	2560	.	33,8	33,7	35,2	39,3	40,4
	8. Nowogródzkie	.	1332	1351	1510	1615	1814	.	40,0	43,7	45,9	47,4	47,7
	9. Poleskie	535	1002	1107	1295	1402	1522	46,2	42,5	45,8	42,0	42,7	46,1
	10. Wołyńskie	986	2077	2086	2192	2098	2311	41,3	34,0	38,9	38,9	43,0	45,6
	11. Poznańskie	4675	4863	5157	5571	5752	6097	75,4	74,0	66,4	59,0	53,1	45,1
	12. Pomorskie	2163	2312	2820	2016	3017	3144	70,9	71,3	56,2	50,3	46,4	40,9
	13. Śląskie	.	3047	3440	3517	3791	3898	.	64,2	58,6	57,7	50,5	47,9
	14. Krakowskie	5499	8292	5788	6307	6085	6149	56,9	49,1	51,5	44,8	44,9	43,3
	15. Lwowskie	6094	6789	6599	6930	6593	6702	58,6	56,8	54,8	49,2	49,4	46,5
	16. Stanisławowskie	2483	2822	2755	2997	2844	2893	59,0	60,8	57,8	50,6	52,8	50,2
	17. Tarnopolskie	2134	2771	2748	2976	2919	2958	61,2	62,2	64,6	53,5	53.5	50,0

Jak widzimy, liczba nauczycieli wzrasta z roku na rok, przyczem przyrost tej liczby w okresie 4 lat 1921/22—1925/26 wyniósł 20,8% (przeciętnie wynosił ok. 5,2% rocznie). Największy przyrost zaznaczył się na ter. Centralnem (32,9%), potem na Zachodniem i Śląskiem (28,5%) oraz na Wschodniem (27,3%), najmniejszy zaś — zaledwie ok. 0,15% — na Południowem. Zestawmy przyrost liczby nauczycieli z przyrostem liczby uczniów oraz ze zmianami, jakie w tym czasie zaszły w obciążeniu nauczycieli uczniami:

	OBSZAR	W ciągu 4 lat 1921/22—1925/26		Uczniów na 1 nauczyciela w r. szk.	
		przyrost liczby uczniów (%)	przyrost liczby nauczycieli (%)	1921/22	1925/26
	RZ. POLSKA	1,7	20,8	55,9	46,9
TERYTORJA	1. CENTRALNE	17,7	32,9	55,1	48,7
	2. WSCHODNIE	55,8	27,3	36,5	44,6
	3. ZACHODNIE	17,4	28,5	70,4	43,6
	4. ŚLĄSKIE				47,9
	5. POŁUDNIOWE	15,8	0,15	55,6	46,6

Przyrost liczby nauczycieli jest więc znacznie większy od przyrostu uczniów wszędzie, z wyjątkiem jedynie ter. Wschodniego. Dzięki powiększeniu się liczb nauczycieli oraz zmniejszeniu się — przynajmniej na terytorjach, mających powszechne nauczanie — liczb uczniów, zmniejszyło się przeciętne obciążenie nauczyciela z 55,9 uczniów w r. szk. 1921/22 na 46,9 uczniów w r. szk. 1925/26.

Większy na ter. Wschodniem przyrost liczby uczniów niż liczby nauczycieli wiąże się najwidoczniej z tem, że obcią-

żenie nauczyciela uczniami było na tem terytorjum w r. szk. 1921/22 szczególnie małe (36,5), ono więc przedewszystkiem zostało podniesione. Na ter. Zachodniem i Śląskiem, pomimo zmniejszenia się liczby uczniów przyrasta pokaźnie liczba nauczycieli — widocznie wskutek tego, że w r. szk. 1921/22 obciążenie nauczyciela dziećmi było tu niepomiernie wysokie (70,4). Na ter. Południowem, gdzie w r. szk. 1921/22 obciążenie nauczyciela uczniami miało normę średnią (55,6), przyrost liczby nauczycieli jest prawie znikomy w r. szk. 1921/22 — 18674 nauczycieli, w r. szk. 1925/26 — 18702.

Na rok szk. 1921/22 obciążenie nauczycieli uczniami w porównaniu z r. szk. 1925/26 nietylko się pokaźnie obniżyło, ale i znacznie wyrównało na poszczególnych terytorjach, tak iż pomiędzy normą najwyższą dla ter. Centralnego (48,7) i najniższą dla ter. Zachodniego (43,6) różnica nie jest rażąca. Z pośród województw najwyższą normę obciążenia nauczycieli uczniami ma Kieleckie (58,4), potem Warszawskie (52,7), najniższą: Krakowskie (43,3) i m. st. Warszawa (27,5).

Liczbę i obciążenie nauczycieli uczniami dla szkół publicznych, powszechnych w ścisłem znaczeniu (bez szkół o szczególnym charakterze), podaje tablica obok umieszczona.

Jak widzimy, normy obciążenia nauczycieli uczniami dla szkół publicznych — powszechnych w ścisłem znaczeniu — są naogół nieco wyższe, niż dla publicznych łącznie z prywatnemi i z grupą szkół o szczególnym charakterze. Przeciętnie na 1 nauczyciela wypada w r. szk. 1925/26 w szkołach publicznych 49,0 uczniów — najwięcej na ter. Centralnem (51,2) najmniej — na Zachodniem (46,1).

Spore różnice w obciążeniu nauczycieli szkół publicznych uczniami dzielą miasto i wieś. W mieście przypada przeciętnie 38,6 uczniów na nauczyciela, na wsi 53,7. Miasto mniej więc obciąża nauczycieli uczniami niż wieś, co się po części tłumaczy nauką naogół niepodzielną w miastach, podzielną zaś (na dwie zmiany) w przeważającej liczbie szkół wiejskich.

Dla miasta stosunkowo najwyższe obciążenie wykazuje woj. Śląskie i woj. Kieleckie (47,1; 47,0), najniższe woj. Wileńskie (30,4). Dla wsi obciążenie najwyższe wykazuje woj. Łódzkie (61,4), najniższe woj. Pomorskie (43,9).

Dla poszczególnych powiatów skalę obciążenia nauczycieli szkół publicznych uczniami przedstawia tablica następująca:

LICZBA NAUCZYCIELI I OBCIĄŻENIE ICH UCZNIAMI W SZKOŁACH PUBLICZNYCH CZYNNYCH, POWSZECHNYCH W ŚCISŁEM ZNACZENIU (BEZ SZKÓŁ O SZCZEGÓLNYM CHARAKTERZE) W R. SZK. 1925/26

OBSZAR		NAUCZYCIELI			UCZNIÓW NA 1 NAUCZYCIELA		
		A. Miasto i wieś	B. Miasto	C. Wieś	A. Miasto i wieś	B. Miasto	C. Wieś
RZ. POLSKA		63414	19666	43748	49,0	38,6	53,7
TERYTORJA	1. CENTRALNE	26508	9367	17141	51,2	40,9	56,8
	2. WSCHODNIE	7171	1411	5760	47,3	34,0	50,5
	3. ZACHODNIE	8261	2619	5642	46,1	39,9	48,9
	4. ŚLĄSKIE	3559	765	2794	50,0	47,1	50,8
	5. POŁUDNIOWE	17915	5504	12411	47,6	34,2	53,3
WOJEWÓDZTWA	1. M. st. Warszawa	1851	1851	—	36,5	36,5	—
	2. Warszawskie	5025	1469	3556	53,4	42,2	57,8
	3. Łódzkie	5684	2740	2944	51,2	40,1	61,4
	4. Kieleckie	5530	1548	3982	59,2	47,0	64,0
	5. Lubelskie	5288	970	4318	48,9	40,5	50,7
	6. Białostockie	3130	789	2341	46,5	40,0	48,7
	7. Wileńskie	2048	487	1561	44,5	30,4	48,8
	8. Nowogródzkie	1655	139	1516	49,1	37,9	50,8
	9. Poleskie	1273	239	1034	50,4	40,1	52,7
	10. Wołyńskie	2195	546	1649	46,3	33,7	50,5
	11. Poznańskie	5348	1965	3383	48,2	41,1	52,3
	12. Pomorskie	2913	654	2259	42,2	36,4	43,9
	13. Śląskie	3559	765	2794	50,0	47,1	50,8
	14. Krakowskie	5941	1933	4008	44,3	34,4	49,0
	15. Lwowskie	6323	2028	4295	47,9	33,7	54,6
	16. Stanisławowskie	2764	832	1932	51,3	34,3	58,5
	17. Tarnopolskie	2887	711	2176	50,6	34,8	55,7

POWIATÓW — W/G LICZBY UCZNIÓW NA 1 NAUCZYCIELA (ETATOWEGO). — SZKOŁY PUBLICZNE CZYNNE (BEZ SZKÓŁ O SZCZEGÓLNYM CHARAKTERZE)

OBSZAR		A. MIASTO I WIEŚ												B. MIASTO												C. WIEŚ											
		25—30	30—35	35—40	40—45	45—50	50—55	55—60	60—65	65—70	70—75	powyżej 75	Ogółem	25—30	30—35	35—40	40—45	45—50	50—55	55—60	60—65	65—70	70—75	powyżej 75	Ogółem	25—30	30—35	35—40	40—45	45—50	50—55	55—60	60—65	65—70	70—75	powyżej 75	Ogółem
RZ. POLSKA		2	3	10	50	75	85	28	14	6	2	—	275	12	57	80	75	31	10	3	1	—	—	—	269	—	—	2	25	57	76	61	19	13	7	2	262
TERYTORJA	1. CENTRALNE	—	—	1	8	26	18	15	9	6	2	—	85	—	3	21	31	20	8	2	—	—	—	—	85	—	—	—	3	21	16	17	11	8	6	2	84
	2. WSCHODNIE	1	—	1	7	8	15	4	—	—	—	—	36	3	11	10	6	—	—	1	—	—	—	—	31	—	—	—	4	8	16	7	—	—	—	—	35
	3. ZACHODNIE	—	1	6	17	17	18	—	—	—	—	—	59	—	9	18	26	5	1	—	—	—	—	—	59	—	—	2	12	15	12	12	—	—	—	—	53
	4. ŚLĄSKIE	—	1	1	1	3	4	1	—	—	—	—	11	1	2	—	—	6	—	—	1	—	—	—	10	—	—	—	2	1	4	1	—	—	—	—	8
	5. POŁUDNIOWE	1	1	1	17	21	30	8	5	—	—	—	84	8	32	31	12	—	1	—	—	—	—	—	84	—	—	—	4	12	28	24	8	5	1	—	82

Zachodzą więc dość znaczne różnice w obciążeniu nauczycieli uczniami w poszczególnych powiatach. Miasta wykazują niekiedy normy szczególnie niskie. Np. w 12 powiatach przeciętnie na 1 nauczyciela przypada w mieście zaledwie 25 — 30 uczniów (z tych powiatów większość (8) znajduje się na ter. Południowem), a w 57 powiatach (z których 32 znajdują się na ter. Południowem) 30 — 35 uczniów. Czasami jednak i miasta mają wysokie normy obciążenia: np. w 14-tu powiatach przypada w mieście powyżej 50 uczniów na nauczyciela. Inaczej jest na wsi. Zaledwie 2 powiaty mają na wsi przeciętnie 35 — 40 uczniów na nauczyciela (oba na ter. Wschodniem) i 25 powiatów przeciętnie 40 — 45 uczniów, (w tem 12 powiatów na ter. Zachodniem). Natomiast 19 powiatów ma po 60 - 65 uczniów na nauczyciela, 13 cie powiatów po 65 — 70, 7-m powiatów po 70 — 75 i 2-wa powiaty powyżej 75 uczniów — wszystkie one bez wyjątku leżą na ter. Centralnem i Południowem (głównie na Centralnem). Tak znaczne różnice w obciążeniu nauczycieli uczniami wymagają rychłego wyrównania.

Obciążenie nauczycieli szkół publicznych godzinami tygodniowej pracy szkolnej ustalić można jedynie w przybliżeniu, gdyż materjał wyodrębnia dla nauczycieli etatowych tylko te godziny pracy, których ci nauczyciele udzielają na stanowiskach etatowych, te zaś, których udzielają poza swoją szkołą, sumuje razem z godzinami właściwych nauczycieli nieetatowych. W tych warunkach można tylko ustalić granice, w obrębie których znajdować się musi liczba przeciętna godzin pracy nauczyciela etatowego: górną granicę otrzymujemy, dzieląc ogólną ilość godzin pracy nauczycieli etatowych i nieetatowych przez liczbę nauczycieli etatowych, a dolną — dzieląc ilość godzin pracy nauczycieli etatowych, udzielanych przez nich tylko na stanowiskach etatowych, przez liczbę nauczycieli etatowych. Dane te zamieszcza tablica poniższa.

OBCIĄŻENIE NAUCZYCIELI GODZINAMI PRACY W R. SZK. 1925/26

	OBSZAR	A. MIASTO I WIEŚ				B. MIASTO				C. WIEŚ			
		Godzin pracy nauczycieli na stanowiskach		% godzin pracy nauczycieli na stanowiskach nieetatowych	Granice, w obrębie których znajduje się przeciętna liczba godzin pracy tygodniowej nauczyciela etatowego	Godzin pracy nauczycieli na stanowiskach		% godzin pracy nauczycieli na stanowiskach nieetatowych	Granice, w obrębie których znajduje się przeciętna liczba godzin pracy tygodniowej nauczyciela etatowego	Godzin pracy nauczycieli na stanowiskach		% godzin pracy nauczycieli na stanowiskach nieetatowych	Granice, w obrębie których znajduje się przeciętna liczba godzin pracy tygodniowej nauczyciela etatowego
		etatowych	nieetatowych			etatowych	nieetatowych			etatowych	nieetatowych		
	RZ. POLSKA	1761586	63553	3,5	28,8 — 27,8	478929	17462	3,5	25,2 — 24,4	1282657	46091	3,5	30,4 — 29,3
TERYTORJA	1. CENTRALNE	753218	22958	2,9	29,3 — 28,4	231671	10005	4,1	25,8 — 24,7	521547	12953	2,4	31,2 — 30,4
	2. WSCHODNIE	206169	11474	5,3	30,4 — 28,8	33131	2547	7,1	25,3 — 23,5	173038	8927	4,9	31,6 — 30,4
	3. ZACHODNIE	236318	2279	1,0	28,9 — 28,6	70010	415	5,9	26,9 — 26,7	166308	1864	1,1	29,8 — 29,5
	4. ŚLĄSKIE	93384	1950	2.0	26,8 — 26,2	19717	293	1,5	26,2 — 25,8	73667	1654	2,2	27,0 — 26,4
	5. POŁUDNIOWE	472497	24892	5,0	27,8 — 26,4	24400	4202	3,3	23,4 — 22,6	348097	20690	5,6	29,7 — 28,0
WOJEWÓDZTWA	1. M. st. Warszawa	41161	2427	5,6	23,5 — 22,2	41161	2427	5,6	23,5 — 22,2	—	—	—	— —
	2. Warszawskie	148607	3984	2,6	30,4 — 29,6	37382	1589	4,1	26,5 — 25,4	111225	2395	2,1	32,0 — 31,3
	3. Łódzkie	159861	4463	2,7	28,9 — 28,1	68583	2595	3,6	26,0 — 25,0	91278	1868	2,0	31,6 — 31,0
	4. Kieleckie	157822	5246	3,2	29,5 — 28,5	39834	1368	3,3	26,6 — 25,7	117988	3878	3,2	30,6 — 29,6
	5. Lubelskie	153722	4010	2,5	29,8 — 29,1	24305	884	3,5	26,0 — 25,1	129417	3126	2,4	30,7 — 30,0
	6. Białostockie	92045	2828	3,0	30,3 — 29,4	20406	1142	5,3	27,3 — 25,9	71639	1686	2,3	31,3 — 30,6
	7. Wileńskie	58645	2911	4,7	30,1 — 28,6	11025	1025	8,5	24,7 — 22,6	47620	1886	3,8	31,7 — 30,5
	8. Nowogródzkie	48848	2490	4,9	31,0 — 29,5	3518	335	8,7	27,7 — 25,3	45330	2155	4,5	31,3 — 29,9
	9. Poleskie	38344	2133	5,3	31,8 — 30,1	6279	381	5,7	27,9 — 26,3	32065	1752	5,2	32,7 — 31,0
	10. Wołyńskie	60332	3940	6,1	29,3 — 27,5	12309	806	6,1	24,0 — 22,5	48023	3134	6,1	31,0 — 29,1
	11. Poznańskie	152780	1274	0,8	28,8 — 28,6	52722	205	0,4	26,9 — 26,8	100058	1069	1,1	29,9 — 29,6
	12. Pomorskie	83538	1005	1,2	29,0 — 28,7	17288	210	1,2	26,8 — 26,4	66250	795	1,2	29,7 — 29,3
	13. Śląskie	93384	1950	2,0	26,8 — 26,2	19717	293	1,5	26,2 — 25,8	73667	1657	2,2	27,0 — 26,4
	14. Krakowskie	151244	7939	5,0	26,8 — 25,5	42963	1021	2,3	22,8 — 22,2	108281	6918	6,0	28,7 — 27,0
	15. Lwowskie	166338	8222	4,7	27,6 — 26,3	45828	1413	3,0	23,3 — 22,6	120510	6809	5,3	29,6 — 28,1
	16. Stanisławowskie	75101	4561	5,7	28,8 — 27,2	19137	1004	5,0	24,2 — 23,0	55964	3557	6,0	30,8 — 29,0
	17. Tarnopolskie	79814	4170	5,0	29,1 — 27,7	16472	764	4,4	24,2 — 23,2	63342	3406	5,1	30,7 — 29,1

Na nauczyciela etatowego przypada tygodniowo w publicznych szkołach powszechnych godzin pracy 27,8 — 28,8. Więcej na terytorjach: Wschodniem, Zachodniem i Centralnem, mniej na Południowem i Śląskiem.

Zestawmy obciążenie nauczycieli etatowych godzinami pracy i obciążenie uczniami: obciążenie największe ze względu na liczbę uczniów i liczbę godzin pracy (obie normy wyższe od norm przeciętnych dla całej Rzeczypospolitej) wykazuje ter. Centralne, najmniejsze natomiast (obie normy niższe od przeciętnych) ter. Południowe, pozostałe terytorja mają pośrednie normy obciążenia: na Wschodniem i Zachodniem niższe jest obciążenie uczniami, lecz wyższe godzinami pracy, a na Śląskiem, odwrotnie, wyższe uczniami, a niższe godzinami pracy. Widać to z tabliczki zamieszczonej obok.

Na jednego nauczyciela (etatowego). (Miasto i Wieś)			
	OBSZAR	Uczniów	Granice liczby godzin pracy tygodn.
	RZ. POLSKA	46,9	27,8—28,8
TERYTORJA	1. CENTRALNE	48,7	28,4—29,3
	2. WSCHODNIE	44,6	28,8—30,4
	3. ZACHODNIE	43,6	28,6—28,9
	4. ŚLĄSKIE	47,9	26,2—26,8
	5. POŁUDNIOWE	46,6	26,4—27,8

Miasto i wieś dzielą dość duże różnice w obciążeniu nauczycieli godzinami pracy. W mieście przypada przeciętnie na nauczyciela 24,4 — 25,2 godzin pracy tygodniowo, na wsi zaś 29,3 — 30,4, czyli o $^1/_5$ więcej. Niższe normy obciążenia nauczycieli godzinami pracy w mieście w przeciwstawieniu do wsi występują głównie na terytorjach: Południowem, Wschodniem i Centralnem, natomiast na terytorjum Zachodniem i Śląskiem są one wyższe i bardziej zbliżone do norm obciążenia na wsi. Różnice w rzeczywistem obciążeniu pracą nauczycieli wiejskich i miejskich są w znacznym stopniu usprawiedliwione normami programowemi, które w szkołach niżej zorganizowanych, rozpowszechnionych głównie na wsi, obarczają nauczycieli większą liczbą godzin, niż w szkołach wyżej zorganizowanych — przeważnie miejskich.

Dla potrzeb lat najbliższych, w związku ze wzrostem liczby dzieci i przewidywanym rozwojem powszechnego nauczania, liczba nauczycieli z r. szk. 1925/26 okaże się niewystarczająca. Tablica niżej podana wskazuje, w jakim stopniu musiałaby być zwiększona liczba nauczycieli (etatowych) z r. szk. 1925/26, gdybyśmy przyjęli, że wszystkie dzieci w wieku szkoły powszechnej objęte będą publiczną szkołą powszechną przy przeciętnej normie 42,25 uczniów na 1 nauczyciela, określonej wymaganiami ustawy z 17/II 1922 (poniżej str. XXXVI) i normie 60 uczniów na nauczyciela, wysokiej i dowolnie wybranej.

Jak widzimy, do liczby nauczycieli z r. szk. 1925/26 w ciągu dziesięciolecia 1925/26 — 1935/36 należy dodać nowych nauczycieli zależnie od normy obciążenia 77381, względnie 28142, przeciętnie rocznie dodawać więc po 7738 — 2814 nauczycieli nowych, czyli na każdych 100 nauczycieli z r. szk. 1925/26 dodać do r. szk. 1935/36 118,6 — 43,1 nauczycieli nowych. Normy tego zwiększenia liczb nauczycieli byłyby dla poszczególnych terytorjów różne: na 100 nauczycieli z r. szk. 1925/26 trzeba do r. szk. 1935/36 dodać nauczycieli nowych na ter. Zachodniem 39,4 — 1,8, na Śląskiem 52,1 — 7,1, na Południowem 96,9 — 38,6, na Centralnem 103,6 — 43,4, na Wschodniem 225,3 — 129,1. W najbliższych latach nietylko więc należy zapełniać luki w szeregach nauczycielskich, powstające wskutek odpływu nauczycieli z posad, ale też powinno się zwiększać liczbę etatów conajmniej o 3000 — 4000 rocznie, przyczem rozdział tych etatów pomiędzy poszczególne terytorja, województwa i powiaty winien być dostosowany do ich właściwych potrzeb.

ZAPOTRZEBOWANIE NAUCZYCIELI W LATACH NAJBLIŻSZYCH

OBSZAR		Licząc po 42,25 dzieci na nauczyciela						Licząc po 60 dzieci na nauczyciela					
		Dla umieszcz. wszystkich dzieci w wieku szkoły powsz. potrzeba nauczycieli		W stosunku do liczby z r. 1925/26 brakuje nauczycieli		Do każd. 100 naucz. z r. 1925/26 trzeba dodać nauczycieli nowych		Dla umieszcz. wszystkich dzieci w wieku szkoły powsz. potrzeba nauczycieli		W stosunku do liczby z r. 1925/26 brakuje nauczycieli		Do każd. 100 naucz. z r. 1925/26 trzeba dodać nauczyćieli nowych	
		1935/36	1939/40	1935/36	1939/40	1935/36	1939/40	1935/36	1939/40	1935/36	1939/40	1935 36	1939/40
RZ. POLSKA		132634	143699	77381	88446	118,6	135,5	93395	101186	28142	35933	43,1	55,1
TERYTORJA	1. CENTRALNE	54920	60114	27913	33137	103,6	122,8	38673	42329	11696	15352	43,4	56,9
	2. WSCHODNIE	23510	25322	16283	18095	225,3	250,4	16554	17831	9327	10604	129,1	146,7
	3. ZACHODNIE	12623	13594	3569	4540	39,4	50,1	8889	9572	165	518	1,8	5,7
	4. ŚLĄSKIE	5846	6210	2002	2366	52,1	61,6	4116	4373	272	529	7,1	13,8
	5. POŁUDNIOWE	35735	38459	17584	20308	96,9	111,9	25163	27081	7012	8930	38,6	49,2
WOJEWÓDZTWA	1. M. st. Warszawa	3079	3417	1118	1456	57,0	74,2	2168	2406	207	445	10,6	22,7
	2. Warszawskie	11137	12346	6028	7237	118,0	141,7	7842	8693	2733	3584	53,5	70,2
	3. Łódzkie	10341	11241	4571	5471	79,2	94,8	7283	7916	1513	2146	26,2	37,2
	4. Kieleckie	12795	13912	7203	8320	128,8	148,8	9010	9796	3418	4204	61,1	75,2
	5. Lubelskie	10785	11755	5420	6390	101,0	119,1	7594	8277	2229	2912	41,5	54,3
	6. Białostockie	6783	7443	3603	4263	113,3	134,1	4776	5241	1596	2061	50,2	64,8
	7. Wileńskie	5033	5476	2964	3407	143,3	164,7	3544	3856	1475	1787	71,3	86,4
	8. Nowogródzkie	4582	5066	2914	3398	174,7	203,7	3226	3567	1558	1899	93,4	113,8
	9. Poleskie	6059	6632	4780	5353	373,7	418,5	4267	4670	2988	3391	233,6	265,1
	10. Wołyńskie	7836	8148	5625	5937	254,4	268,5	5517	5738	3306	3527	149,5	159,5
	11. Poznańskie	8385	8985	2471	3071	41,8	51,9	5904	6326	10	412	0,2	7,0
	12. Pomorskie	4238	4609	1098	1469	35,0	46,8	2985	3246	155	106	4,9	3,4
	13. Śląskie	5846	6210	2002	2366	52,1	61,6	4116	4373	272	529	7,1	13,8
	14. Krakowskie	9778	10733	3813	4768	63,9	79,9	6885	7558	920	1593	15,4	26,7
	15. Lwowskie	13064	14061	6582	7579	101,5	116,9	9199	9901	2717	3419	41,9	52,7
	16. Stanisławowskie	6559	6991	3757	4189	134,1	149,5	4619	4923	1817	2121	64,8	75,7
	17. Tarnopolskie	6334	6674	3432	3772	118,3	130,0	4460	4699	1558	1797	53,7	61,9

ROZDZIAŁ VII

PUBLICZNE SZKOŁY POWSZECHNE WEDŁUG LICZBY UCZNIÓW, IZB LEKCYJNYCH I NAUCZYCIELI

Normalna, zgodna z obowiązującem ustawodawstwem organizacja publicznych szkół powszechnych wymaga ściśle określonego stosunku pomiędzy liczbą uczniów w szkole, a liczbą izb lekcyjnych i liczbą nauczycieli. Skupienia, liczące poniżej 40 dzieci, nie mają ustawowego prawa do posiadania odrębnej szkoły, wszakże ministrowi W. R. i O. P. w drodze szczególnego zarządzenia wolno zakładać i utrzymywać szkoły dla takich niewielkich skupień (jak też wogóle wolno podnosić poziom organizacyjny szkół). Dla szkół, liczących

40—60 uczniów (ewent. mniej w wypadkach decyzji ministra W. R. i O. P.) przewidziana jest ustawowo 1 izba lekcyjna i 1 nauczyciel. Dla szkół liczących 61—100 uczniów — 2 izby i 2 nauczycieli, dla szkół liczących 101—150 uczniów — 3 izby i 3 nauczycieli, i t. d. — na każde następne 50 uczniów dodając po izbie i 1 nauczycielu. Prócz tego według ustawy z dn. 17. II. 1922 szkoły siedmioklasowe z liczbą uczniów 301—650 otrzymują specjalnego nauczyciela kierownika. Szkoły o większej liczbie uczniów nie są ustawowo przewidziane, o ile jednak istnieją, przyjąć należy, że tak samo mieć powinny na każde 50 uczniów 1 izbę i 1 nauczyciela, a ponadto po 1 kierowniku na pierwsze 650 i każde następne 1—650 uczniów.

W celu zorjentowania się, jaki zachodzi w rzeczywistości stosunek pomiędzy liczbą uczniów w szkołach, a liczbą

SZKOŁY, WEDŁUG LICZBY UCZNIÓW, IZB I NAUCZYCIELI

Liczba uczniów	1 izba lekcyjna				2 izby lekcyjne					3 izby lekcyjne					
	1 nauczyciel	2 nauczycieli	3 nauczycieli	4 nauczycieli	1 nauczycieli	2 nauczycieli	3 nauczycieli	4 nauczycieli	5 nauczycieli	2 nauczyc eli	3 nauczycieli	4 nauczycieli	5 nauczycieli	6 nauczycieli	7 nauczycieli
1—40															
41—60															
61—100															
101—150															
151—200															
201—250															
i t. d.															

izb lekcyjnych i liczbą nauczycieli, pożyteczne jest zestawienie szkół według wzoru, powyżej zamieszczonego (w ten sposób ułożona jest tablica IV, por. „Tablice liczbowe").

Tak ułożone tablice dają możność daleko idącej analizy podstaw organizacji szkół. Dla tej analizy podzielić przedewszystkiem należy ogół szkół na grupy, według liczby uczniów w szkole, jako tej liczby, do której stosować się winna i liczba izb lekcyjnych i liczba nauczycieli. Podział szkół na tego rodzaju grupy dla całej Rzeczypospolitej i poszczególnych terytorjów przedstawia poniższa tablica:

SZKOŁY PUBLICZNE — POWSZECHNE W ŚCISŁEM ZNACZENIU — WEDŁUG LICZBY UCZNIÓW W ROKU SZK 1925/26

Uczniów w szkole	LICZBY BEZWZGLĘDNE																LICZBY WZGLĘDNE															
	A. MIASTO I WIEŚ						B MIASTO						C WIEŚ						A. MIASTO I WIEŚ						B. MIASTO						C. WIEŚ					
	Rzeczpospolita Polska	Terytorja					Rzeczpospolita Polska	Terytorja					Rzeczpospolita Polska	Terytorja					Rzeczpospolita Polska	Terytorja					Rzeczpospolita Polska	Terytorja					Rzeczpospolita Polska	Terytorja				
		1. Centralne	2. Wschodnie	3. Zachodnie	4. Śląskie	5. Południowe		1. Centralne	2. Wschodnie	3. Zachodnie	4. Śląskie	5. Południowe		1. Centralne	2. Wschodnie	3. Zachodnie	4. Śląskie	5. Południowe		1. Centralne	2. Wschodnie	3. Zachodnie	4. Śląskie	5. Południowe		1. Centralne	2. Wschodnie	3. Zachodnie	4. Śląskie	5. Południowe		1. Centralne	2. Wschodnie	3. Zachodnie	4. Śląskie	5. Południowe
1—20	65	1	18	19	—	27	—	—	—	—	—	—	65	1	18	19	—	27	0,2	0,0	0,4	0,5	—	0,4	—	—	—	—	—	—	0,3	0,0	0,5	0,5	—	0,5
21—30	450	37	91	181	7	134	12	1	1	3	3	4	438	36	90	178	4	130	1,7	0,3	2,3	4,6	1,2	2,1	0,6	0,1	0,6	1,0	3,8	0,7	1,8	0,4	2,3	4,8	0,8	2,2
31—40	1659	476	436	422	14	311	18	3	1	5	2	7	1641	473	435	417	12	304	6,4	4,4	10.8	10,6	2,3	4,8	0,8	0,3	0,6	1,7	2,5	1,2	6,9	4,8	11,2	11,3	2,3	5,2
41—60	6183	2710	1385	1084	30	974	66	12	6	28	4	16	6117	2698	1379	1056	26	958	23,8	24,9	34,3	27,3	4,9	15,1	3,1	1,2	3,6	9,4	5,0	2,8	25,7	27,3	35,6	28,8	4,9	16,3
61—80	4712	2225	764	782	41	900	58	18	6	19	1	14	4554	2207	758	763	40	886	18,2	20,5	18,9	19,7	6,7	13,9	2,7	1,8	3,6	6,4	1,2	2,4	19,5	22,4	19,6	20,7	7,6	15,1
81—100	3308	1463	479	526	37	803	42	15	3	15	1	8	3266	1448	476	511	36	795	12,7	13,5	11,9	13,2	6,1	12,4	2,0	1,5	1,8	5,0	1,2	1,4	13,7	14,7	12,3	13,9	6,8	13,5
101—120	2210	884	289	292	33	712	42	10	8	7	2	15	2168	874	281	285	31	697	8,5	8,1	7,2	7,3	5,4	11,0	2,0	1,0	4,8	2,3	2,5	2,6	9.1	8,9	7,3	7,7	5,9	11,8
121—150	2128	780	194	247	65	842	59	16	12	9	3	19	2069	764	182	238	62	823	8,2	7,2	4,8	6,2	10,7	13.0	2,8	1,6	7,1	3,0	3,8	3,3	8,7	7,7	4,7	6,5	11,6	13,9
151—200	1763	689	159	132	78	705	117	58	17	12	7	23	1646	631	142	120	71	682	6,8	6,3	3,9	3,3	12,8	10,9	5,5	5,7	10,1	4,0	8,8	4,0	6,9	6,4	3,7	3,3	13,3	11,6
201—250	956	384	78	93	52	349	183	84	17	27	3	52	773	300	61	66	49	297	3,7	3,5	1,9	2,3	8,6	5,4	8,6	8,3	10,1	9,1	3,8	9,0	3,2	3,0	1,6	1,8	9,3	5,0
251—300	620	273	46	31	31	239	264	125	25	18	3	93	356	148	21	13	28	146	2,4	2,5	1,1	0,8	5,1	3,7	12,4	12,4	14,9	6,0	3,8	16,0	1,5	1,5	0,5	0,4	5,3	2,5
301—350	531	238	37	28	39	189	298	140	18	23	7	110	233	98	19	5	32	79																		
351—400	369	188	28	32	24	97	231	115	21	28	1	66	138	73	7	4	23	31																		
401—450	260	139	15	19	23	64	184	105	13	17	5	44	76	34	2	2	18	20																		
451—500	195	109	9	12	16	49	147	80	9	12	4	42	48	29	—	—	12	7	6,6	8,0	2 5	3,1	25,5	7,0	52,2	59.0	42,2	38,0	32,4	53,7	2, 5	2,8	0,7	0,3	24,4	2,4
501—550	154	90	8	16	16	24	120	75	7	16	1	21	34	15	1	—	15	3																		
551—600	120	61	2	11	22	24	81	43	2	11	4	21	39	18	—	—	18	3																		
601—650	75	44	1	6	15	9	54	35	1	6	4	8	21	9	—	—	11	1																		
651—700	55	32	1	7	8	7	48	28	1	7	5	7	7	4	—	—	3	—																		
701—750	30	9	—	5	10	6	23	7	—	5	5	6	7	2	—	—	5	—																		
751—800	33	15	—	6	12	—	23	13	—	6	4	—	10	2	—	—	8	—																		
801—850	27	11	—	6	7	3	17	8	—	6	—	3	10	3	—	—	7	—																		
851—900	20	5	—	4	10	1	13	4	—	4	4	1	7	1	—	—	6	—																		
901—950	15	8	—	4	3	—	13	7	—	4	2	—	2	1	—	—	1	—																		
951—1000	15	2	—	3	10	—	9	2	—	3	4	—	6	—	—	—	6	—	0,8	0,8	0,0	1,1	10,7	0,3	7,3	7,1	0,6	14,1	31,2	2,9	0 2	0,1	—	—	7,8	—
1001—1050	8	1	—	3	4	—	5	1	—	3	1	—	3	—	—	—	3	—																		
1051—1100	1	—	—	1	—	—	1	—	—	1	—	—	—	—	—	—	—	—																		
1101—1150	2	—	—	1	1	—	1	—	—	1	—	—	1	—	—	—	1	—																		
1151—1200	1	—	—	1	—	—	1	—	—	1	—	—	—	—	—	—	—	—																		
1201—1250	1	—	—	1	—	—	1	—	—	1	—	—	—	—	—	—	—	—																		
1557	1	1	—	—	—	—	1	1	—	—	—	—	—	—	—	—	—	—																		
Ogółem szkół	25967	10875	4040	3975	608	6469	2132	1006	168	298	80	580	23835	9869	3872	3677	528	5889	100,0	100,0	100,0	100,0	100,0	100,0	100,0	100,0	100,0	100,0	100,0	100,0	100,0	100,0	100,0	100,0	100,0	100,0

Jak widzimy, ogółem na 25967 szkół publicznych, powszechnych w ścisłem znaczeniu (bez szkół o szczególnym charakterze) — przypada 65 szkół, liczących 1—20 uczniów 450 szkół, liczących 21—30 uczniów i 1659 szkół, liczących 31—40 uczniów — razem 2174 szkół (8,3% ogólnej liczby) z liczbą uczniów, niższą od normy ustawowej, wymagających specjalnego zezwolenia ministra (ściśle biorąc szkoły, liczące okrągło 40 uczniów, specjalnego zezwolenia ministra W. R. i O. P. nie wymagają). Największy odsetek szkół z małą liczbą uczniów wykazuje ter. Zachodnie, (szkoły, liczące do 40 uczniów stanowią tu 15,7%) potem Wschodnie (13,5%), dalej Południowe (7,3%), wreszcie Centralne (4,7%) i Śląskie (3,5%). W miastach odsetek tych szkół jest naogół bez porównania mniejszy (1,4%) niż na wsi (90%), jedynie na ter. Śląskiem, odwrotnie, większy w mieście (6,3%) niż na wsi (3,1%).

Teoretycznie, szkół z małą liczbą uczniów mniej powinno być na obszarach, mających wieś gęsto zaludnioną, więcej zaś na obszarach z zaludnieniem rzadszem. Od zasady tej nie brak jednak odchyleń. Np. terytorjum Południowe, pomimo gęstszego zaludnienia wsi, ma tych szkół więcej, niż terytorjum Centralne. Uderza też ogromna ich ilość na terytorjum Zachodniem, większa nawet niż na Wschodniem, pomimo, iż zaludnienie wsi na Zachodniem terytorjum jest znacznie wyższe niż na Wschodniem. Szerokie rozpowszechnienie tych szkół ma swe źródło częstokroć li tylko w tradycji i nie jest umotywowane warunkami objektywnemi.

Szkoły, liczące 41—100 uczniów, mające ustawowe prawo do 1—2 izb i 1—2 nauczycieli, stanowią ogółem 54,7%, w mieście 7,8%, na wsi 58,9%. Z pośród poszczególnych terytorjów, najmniejszy odsetek tych szkół wykazuje Śląskie, następnie Południowe, poczem następują 3 pozostałe: Centralne, Wschodnie i Zachodnie. W tej grupie szkoły, liczące 41—60 uczniów, przeważają liczebnie nad szkołami liczącemi 61—100 uczniów na ter. Centralnem i Wschodniem, na pozostałych natomiast, odwrotnie, przeważają szkoły, liczące 61—100 uczniów.

Szkoły, liczące 101—250 uczniów, z ustawowem prawem do 3—5 izb i 3—5 nauczycieli (stopień organizacyjny średni), stanowią 27,2% ogółu szkół, w tem w mieście 18,9% i na wsi 27,9%; największy ich odsetek mają terytorja: Południowe, Śląskie, potem Centralne, wreszcie Zachodnie i Wschodnie. Szkoły liczące ponad 250 uczniów, z prawem do 6-ciu lub więcej izb i 6-ciu lub więcej nauczycieli (sześcio i siedmioklasowe), stanowią ogółem 9,8%, w tem w mieście 71,9% i na wsi 4,2%. W miastach największy odsetek szkół tych ma ter. Centralne, potem następują: Południowe, Śląskie, Zachodnie i Wschodnie. Na wsi na plan pierwszy pod względem wysokości odsetka tych szkół wysuwa się ter. Śląskie (37,5%), po niem idą: Południowe (4,9%) i Centralne (4,4%), wreszcie: Wschodnie (1,2%) i Zachodnie (0,7%). Terytorjum Południowe ma więc na wsi niewiele większy odsetek szkół z liczbą uczniów ponad 250, niż terytorjum Centralne, pomimo iż ma wieś gęściej zaludnioną dziećmi i dalej posuniętą realizację powszechnego nauczania. Zwraca także uwagę, że terytorjum Wschodnie wykazuje wyższy na wsi odsetek tych szkół niż terytorjum Zachodnie.

W tej ostatniej grupie, czyli w grupie szkół, liczących ponad 250 uczniów, znajduje się 620 szkół z liczbą uczniów 251—300, 1704 szkoły z liczbą 301—650, 208 szkół z liczbą 651—1301 i 1 szkoła, z liczbą 1557 uczniów. Szkoły, mające ponad 650 uczniów, nieprzewidziane wcale przez normy ustawowe, znajdują się na wszystkich terytorjach z wyjątkiem Wschodniego.

Szczególnie dużo tych szkół ma terytorjum Śląskie (stanowią tutaj 10,7%), potem Zachodnie (1,1%), Centralne (0,8%) i w końcu Południowe (0,3%). Ponad 1050 uczniów ma jedna szkoła na terytorjum Centralnem (1557) i 4 szkoły na terytorjum Zachodniem.

Znając liczbę szkół z różną liczbą uczniów, można obliczyć, ilu każda grupa szkół wymagałaby izb lekcyjnych oraz ilu nauczycieli według norm ustawowych i porównać z temi normami liczby w rzeczywistości posiadanych izb lekcyjnych i nauczycieli. Rezultaty tych obliczeń przedstawia tablica zamieszczona na stronie XXXVIII.

Według norm ustawowych potrzeba byłoby dla wszystkich szkół ogółem 71500 izb, (obciążenie = 3110582 : 71500 = 43,50 uczniów na 1 izbę), w tem dla miasta 16186 i dla wsi 55314. W rzeczywistości miały szkoły ogółem 54203 izb, czyli 3/4 (75,8%) wymaganej przez ustawy ilości, w tem w mieście 13321, czyli 82,2%, i na wsi 40882, czyli 73,9%.

Z pośród poszczególnych grup szkół z różną liczbą uczniów najniższy % izb w stosunku do normy ustawowej przypada na szkoły z liczbą 61—100 uczniów, potem przy posuwaniu się ku szkołom, liczącym 101—150, 151—200, 201—250, 251—300, 301—350 ten % stopniowo się podnosi, następnie znów się trochę obniża dla szkół, liczących 351—650 uczniów, i trochę się wkońcu podnosi dla szkół, mających powyżej 650 uczniów.

Dla poszczególnych terytorjów % liczby izb posiadanych w stosunku do liczby izb, wymaganych przez ustawę,

OBSZAR		Izb lekcyjnych ogółem		
		w/g ustawy	posiadanych w rzeczywistości	%
TERYTORJUM	1. CENTRALNE	31056	21730	70,0
	2. WSCHODNIE	8014	6286	78,4
	3. ZACHODNIE	8983	7967	88,7
	4. ŚLĄSKIE	3843	3031	78,9
	5. POŁUDNIOWE	19604	15189	77,4

przedstawia załączona tabliczka (obliczenia izb według norm ustawowych dokonano dla terytorjów w ten sam sposób, jak wyżej dla całej Rzeczypospolitej). Uderza niższy od przeciętnego odsetek izb posiadanych w stosunku wymaganych przez ustawę na terytorjum Centralnem, wyższy zaś na terytorjum Zachodniem; trzy pozostałe terytorja mają normy pośrednie, do siebie zbliżone.

Nieco lepiej jest ze stanem posiadania nauczycieli. Według norm ustawy z dnia 17 lutego 1922, dla szkół publicznych w roku szkolnym 1925/26 potrzeba ogółem 73623 nauczycieli, (obciążenie = 3110582 : 73623 = 42,25 na 1 nauczyciela) w tem 17614 w mieście i 56009 na wsi. Było natomiast w roku 1925/26 ogółem 63414 nauczycieli, czyli 86,1%, w tem w mieście 19666, czyli 111,6% (nadmiar w porównaniu z wymaganiami ustawy) i na wsi 43748, czyli 78,1%.

Stosunkowo najniższy jest % nauczycieli posiadanych w stosunku do wymaganych przez ustawę dla grupy szkół, liczących 61—100 uczniów (podobnie jak % izb), potem stopniowo wzrasta ten % w grupach szkół, liczących 101 - 300 uczniów, ma — dzięki miastom — wysoki poziom dla szkół z liczbą uczniów 301—650, następnie nieco się obniża i tylko w kilku największych co do liczby uczniów szkołach podnosi się znowu do norm, silniej wykraczających wzwyż ponad przeciętne.

Dla poszczególnych terytorjów % nauczycieli w rzeczywistości posiadanych w stosunku do wymaganych przez ustawę przedstawia się następująco:

OBSZAR		Nauczycieli (etatowych) ogółem		
		w/g ustawy	w rzeczywistości	%
TERYTORJUM	1. CENTRALNE	32094	26508	82,6
	2. WSCHODNIE	8116	7171	88,3
	3. ZACHODNIE	9191	8261	89,9
	4. ŚLĄSKIE	4128	3559	86,2
	5. POŁUDNIOWE	20094	17915	89,2

IZBY LEKCYJNE I NAUCZYCIELE SZKÓŁ PUBLICZNYCH — POWSZECHNYCH W ŚCISŁEM ZNACZENIU — W R. SZKOLNYM 1925/26

UCZNIÓW W SZKOLE	A. MIASTO I WIEŚ						B. MIASTO						C. WIEŚ					
	Izb lekcyjnych			Nauczycieli etatowych			Izb lekcyjnych			Nauczycieli etatowych			Izb lekcyjnych			Nauczycieli etatowych		
	przypadających według ustawy	posiadanych w rzeczywistości	%	przypadających według ustawy	posiadanych w rzeczywistości	%	przypadających według ustawy	posiadanych w rzeczywistości	%	przypadających według ustawy	posiadanych w rzeczywistości	%	przypadających według ustawy	posiadanych w rzeczywistości	%	przypadających według ustawy	posiadanych w rzeczywistości	%
1—20	(65)	63	96,9	65	64	98,5	—	—	—	—	—	—	(65)	63	96,9	(65)	64	98,5
21—30	(450)	449	99,8	(450)	454	100,9	(12)	12	100,0	(12)	13	108,3	(438)	437	99,8	(438)	441	100,7
31—40	(1659)	1666	100,4	(1659)	1671	100,7	(18)	19	105,6	(18)	19	105,6	(1641)	1647	100,4	(1641)	1652	100,7
41—60	6183	6266	101,3	6183	6283	101,6	66	72	109,1	66	70	106,1	6117	6194	101,3	6117	6213	101,6
61—80	9424	5458	65,3	9424	5542	66,5	116	82	83,0	116	83	85,0	9308	5376	65,0	9308	5459	66,3
81—100	6616	5011		6616	5134		84	84		84	87		6532	4927		6532	5047	
101—120	6630	4088	68,7	6630	4235	72,0	126	113	98,3	126	124	108,9	6504	3975	88,7	6504	4111	71,1
121—150	6384	4849		6384	5135		177	187		177	206		6207	4662		6207	4929	
151—200	7052	5149	73,0	7052	5593	79,3	468	415	88,7	468	525	112,2	6584	4734	71,9	6584	5068	77,0
201—250	4780	3664	76,7	4780	4327	90,5	915	814	89,0	915	1185	129,5	3865	2850	73,7	3865	3142	81,3
251—300	3720	2997	80,6	3720	3971	106,7	1584	1373	86,7	1584	2066	130,4	2136	1624	76,0	2136	1905	89,2
301—350	3717	3085	83,0	4248	4218	99,3	2086	1822	87,3	2384	2655	111,4	1631	1263	77,4	1864	1563	83,9
351—400	2952	2350	79,6	3321	3439	103,6	1848	1531	82,8	2079	2355	113,3	1104	819	74,2	1242	1084	87,3
401—450	2340	1814	77,5	2600	2746	105,6	1656	1324	80,0	1840	2098	114,0	684	490	71,6	760	648	85,3
451—500	1950	1469	75,3	2145	2267	105,7	1470	1132	77,0	1617	1812	112,0	480	337	70,2	528	455	86,2
501—550	1694	1307	77,2	1848	1937	104,8	1320	1019	77,2	1440	1564	108,6	374	288	77,9	408	373	91,4
551—600	1440	1108	76,9	1560	1593	102,1	972	765	78,7	1053	1125	106,8	468	343	73,3	507	468	92,3
601—650	975	710	72,8	1050	1052	100,2	702	511	72,8	756	781	103,3	273	199	72,9	294	271	92,2
651—700	770	621	80,6	880	881	100,1	672	555	82,6	768	791	103,0	98	66	67,3	112	90	80,4
701—750	459	360	80,0	510	491	96,3	345	283	82,0	391	389	99,5	105	77	73,3	119	102	85,7
751—800	528	401	75,9	594	545	91,8	368	275	74,7	414	396	95,7	160	126	78,7	180	149	82,7
801—850	459	368	80,2	513	504	98,2	289	248	85,8	323	341	105,6	170	120	70,6	190	163	85,8
851—900	360	276	76,7	400	377	94,3	234	187	79,9	260	255	98,1	126	89	70,6	140	122	87,1
901—950	285	190	66,7	315	290	92,1	247	163	66,0	273	252	92,3	38	27	71,1	42	38	90,5
951—1000	300	204	68,0	330	304	92,1	180	116	64,4	198	193	197,5	120	88	73,4	132	111	84,1
1001—1050	168	148	88,7	184	178	96,7	105	105	100,0	115	120	104,3	63	44	69,8	69	58	84,1
1051—1100	22	23	104,5	24	34	141,6	22	23	104,5	24	34	141,6	—	—	—	—	—	—
1101—1150	46	42	91,3	50	52	104,0	23	25	108,7	25	30	120,0	23	17	73,0	25	22	88,0
1151—1200	24	23	95,8	26	34	130,8	24	23	95,8	26	34	130,8	—	—	—	—	—	—
1201—1250	25	28	112,0	27	31	114,8	25	28	112,0	27	31	14,8	—	—	—	—	—	—
1557	32	15	46,9	35	32	91,4	32	15	46,9	35	32	91,4	—	—	—	—	—	—
Ogółem	71500	54203	75,8	73623	63414	86,1	16186	13321	82,3	17614	19666	111,6	55314	40882	73,9	56009	43748	78,1

Najbardziej upośledzone pod względem liczby nauczycieli jest więc terytorjum Centralne, co jednak po części wiązać się może z większym tutaj niż na innych terytorjach brakiem izb lekcyjnych. Do najbardziej uprzywilejowanych, jakkolwiek nie tak znacznie normę przeciętną przewyższających, należą terytorja: Południowe i Zachodnie.

Znaczny niedobór nauczycieli w szkołach, liczących 61—100, a poczęści także w szkołach, liczących 101—150 uczniów, był powodem tego, że t. zw. ustawa sanacyjna, która w dziedzinie organizacji szkolnictwa obowiązywała u nas od dnia 22 grudnia 1925 roku do dnia 1 kwietnia 1927 roku, nie mogła spowodować doraźnych oszczędności w liczbie etatów nauczycielskich. Ustawa ta przejściowo podnosiła normy obciążenia nauczycieli dziećmi w szkołach niżej zorganizowanych: wyznaczała mianowicie 1 nauczyciela na szkołę, liczącą 41—80 uczniów (zamiast 41—60), 2 nauczycieli na szkołę, liczącą 81—120 uczniów (zamiast 61—100) 3 nauczycieli na szkołę, liczącą 121—150 (zamiast 101—150). Znając liczbę szkół w każdej z tych grup, nietrudno obliczyć, że ustawa sanacyjna dla szkół, liczących 41—150 uczniów, wymagała ogółem 28315 nauczycieli. W rzeczywistości zaś szkoły te posiadały zaledwie 26329 nauczycieli. Niedobór nauczycieli w tej grupie szkół jest więc tak wielki, że wykonanie ustawy sanacyjnej nietylko nie przyniosłoby oszczędności, lecz przeciwnie, wymagałoby zwiększenia liczby etatów o 28315 — 26329 = 1986. W stosunku do wymagań normalnej ustawy z dnia 17 lutego 1922 niedobór nauczycieli w tej grupie szkół jest znacznie większy. Wynika z obliczenia, że ustawa ta wymagałaby dla szkół z liczbą uczniów 41—150 ogółem 35237 nauczycieli, czyli brakuje tu według ustawy 36237—26329 = 8908 nauczycieli.

Powstaje pytanie, jaki jest stosunek liczby izb do liczby uczniów, liczby nauczycieli do liczby uczniów i wreszcie liczby nauczycieli do liczby izb lekcyjnych w poszczególnych szkołach.

Co do pierwszej z tych kwestyj, ogólny obraz podziału szkół według ustosunkowania liczby izb lekcyjnych do liczby uczniów przedstawia tablica następująca:

SZKOŁY WEDŁUG USTOSUNKOWANIA LICZBY IZB LEKCYJNYCH I LICZBY UCZNIÓW
(Z WYŁĄCZENIEM SZKÓŁ W LOKALACH UDZIELANYCH)

RZECZPOSPOLITA POLSKA

w/g liczby uczniów	A. MIASTO — LICZBA SZKÓŁ w/g liczby izb lekcyjnych																									B. WIEŚ — LICZBA SZKOŁ w/g liczby izb lekcyjnych																					w/g liczby uczniów
	1	2	3	4	5	6	7	8	9	10	11	12	13	14	15	16	17	18	19	20	21	23	24	25	28	1	2	3	4	5	6	7	8	9	10	11	12	13	14	15	16	17	18	19	20	22	
1—20	—	—	—	—	—	—	—	—	—	—	—	—	—	—	—	—	—	—	—	—	—	—	—	—	—	63	—	—	—	—	—	—	—	—	—	—	—	—	—	—	—	—	—	—	—	—	1—20
21—40	29	1	—	—	—	—	—	—	—	—	—	—	—	—	—	—	—	—	—	—	—	—	—	—	—	2062	11	—	—	—	—	—	—	—	—	—	—	—	—	—	—	—	—	—	—	—	—	21—40
41—60	60	6	—	—	—	—	—	—	—	—	—	—	—	—	—	—	—	—	—	—	—	—	—	—	—	6037	77	1	—	—	—	—	—	—	—	—	—	—	—	—	—	—	—	—	—	—	—	41—60
61—100	46	42	8	3	—	—	—	—	—	—	—	—	—	—	—	—	—	—	—	—	—	—	—	—	—	5565	2322	30	1	—	—	—	—	—	—	—	—	—	—	—	—	—	—	—	—	—	—	61—100
101—150	4	35	27	24	6	2	1	—	—	—	—	—	—	—	—	—	—	—	—	—	—	—	—	—	—	691	2753	728	56	4	2	—	—	—	—	—	—	—	—	—	—	—	—	—	—	—	—	101—150
151—200	1	20	24	40	21	5	1	—	—	—	—	—	—	—	—	—	—	—	—	—	—	—	—	—	—	38	545	708	302	46	5	2	—	—	—	—	—	—	—	—	—	—	—	—	—	—	—	151—200
201—250	—	3	22	36	38	42	20	2	—	—	—	—	—	—	—	—	—	—	—	—	—	—	—	—	—	7	110	209	293	113	30	9	2	—	—	—	—	—	—	—	—	—	—	—	—	—	—	201—250
251—300	—	1	11	49	39	54	63	17	4	1	—	—	—	—	—	—	—	—	—	—	—	—	—	—	—	1	7	57	123	87	59	19	3	—	—	—	—	—	—	—	—	—	—	—	—	—	—	251—300
301—350	—	—	—	44	43	37	89	46	14	8	—	1	—	—	—	—	—	—	—	—	—	—	—	—	—	—	3	12	36	68	69	32	9	3	—	—	—	—	—	—	—	—	—	—	—	—	—	—	301—350
351—400	—	—	—	15	30	40	27	43	28	24	4	1	—	—	—	—	—	—	—	—	—	—	—	—	—	—	—	3	17	36	41	21	13	5	2	—	—	—	—	—	—	—	—	—	—	—	—	—	351—400
401—450	—	—	—	5	24	32	23	18	25	20	16	5	2	—	—	—	—	—	—	—	—	—	—	—	—	—	—	—	5	21	17	18	7	3	2	2	1	—	—	—	—	—	—	—	—	—	—	401—450
451—500	—	—	—	2	12	24	23	23	20	11	10	8	5	1	—	—	—	—	—	—	—	—	—	—	—	—	—	—	1	6	15	11	6	3	5	1	—	—	—	—	—	—	—	—	—	—	—	451—500
501—550	—	—	—	—	6	17	24	13	10	5	11	14	6	4	1	—	1	—	—	1	—	—	—	—	—	—	—	—	—	1	—	7	3	6	6	7	2	1	—	—	1	—	—	—	—	—	—	501—550
551—600	—	—	—	1	—	7	13	15	4	3	7	11	11	3	2	—	—	1	—	—	—	—	—	—	—	—	—	—	—	—	4	3	6	8	4	5	3	1	3	1	1	—	—	—	—	—	—	551—600
601—650	—	—	—	—	1	5	10	8	5	4	1	6	3	5	1	1	2	—	—	—	—	—	—	—	—	—	—	—	—	—	—	3	4	3	—	2	1	7	—	1	—	—	—	—	—	—	—	601—650
651—700	—	—	—	—	—	—	3	4	8	2	5	1	5	5	7	2	3	—	—	1	—	—	—	—	—	—	—	—	—	—	1	1	—	3	—	—	1	1	1	—	—	—	—	—	—	—	651—700
701—750	—	—	—	—	—	—	—	4	2	—	2	5	1	2	3	3	1	—	—	—	—	—	—	—	—	—	—	—	—	—	—	—	—	1	1	—	—	1	1	1	—	1	—	—	—	—	—	701—750
751—800	—	—	—	—	—	—	1	2	5	1	3	1	1	1	—	1	2	3	—	—	1	—	—	—	—	—	—	—	—	—	—	—	1	1	—	1	—	3	1	—	—	—	2	1	—	—	—	751—800
801—850	—	—	—	—	—	—	—	2	2	1	1	2	—	1	—	1	1	1	1	1	2	1	—	—	—	—	—	—	—	—	—	—	—	1	1	1	1	—	3	2	1	—	—	—	—	—	—	801—850
851—900	—	—	—	—	—	—	—	—	—	1	1	1	2	2	2	2	1	—	—	—	1	—	—	—	—	—	—	—	—	—	—	—	—	1	—	1	—	—	2	1	1	1	—	—	—	—	—	851—900
901—950	—	—	—	—	—	—	—	2	—	1	3	1	—	1	1	—	—	—	—	2	—	1	—	—	—	—	—	—	—	—	—	—	—	—	—	1	—	—	—	—	1	—	—	—	—	—	—	901—950
951—1000	—	—	—	—	—	—	—	—	1	—	—	—	1	—	1	—	1	1	—	—	1	1	—	—	—	—	—	—	—	—	—	—	—	—	1	—	—	2	—	—	—	1	—	—	1	1	—	951—1000
1001—1050	—	—	—	—	—	—	—	—	—	—	—	—	—	1	—	—	—	—	1	—	—	—	3	—	—	—	—	—	—	—	—	—	—	—	—	1	—	1	—	—	—	—	—	—	—	—	1	1001—1050
1051—1100	—	—	—	—	—	—	—	—	—	—	—	—	—	—	—	—	—	—	—	—	—	1	—	—	—	—	—	—	—	—	—	—	—	—	—	—	—	—	—	—	—	—	—	—	—	—	1051—1100
1101—1150	—	—	—	—	—	—	—	—	—	—	—	—	—	—	—	—	—	—	—	—	—	—	—	1	—	—	—	—	—	—	—	—	—	—	—	—	—	—	—	—	—	—	1	—	—	—	—	1101—1150
1151—1200	—	—	—	—	—	—	—	—	—	—	—	—	—	—	—	—	—	—	—	—	—	1	—	—	—	—	—	—	—	—	—	—	—	—	—	—	—	—	—	—	—	—	—	—	—	—	—	1151—1200
1201—1250	—	—	—	—	—	—	—	—	—	—	—	—	—	—	—	—	—	—	—	—	—	—	—	—	1	—	—	—	—	—	—	—	—	—	—	—	—	—	—	—	—	—	—	—	—	—	—	1201—1250
1557	—	—	—	—	—	—	—	—	—	—	—	—	—	—	1	—	—	—	—	—	—	—	—	—	—	—	—	—	—	—	—	—	—	—	—	—	—	—	—	—	—	—	—	—	—	—	—	1557

Z tablicy tej nietrudno obliczyć, że na ogólną liczbę 25822 szkół (bez szkół w lokalach udzielanych), tylko 12236, czyli 47,4% szkół posiada izby lekcyjne w ilości, ściśle odpowiadającej normom ustawowym, zaś 12737 szkół (49,3%) ma mniej izb niż wymaga ustawa, i 850 szkół (3,3%) ma ich więcej niż wymaga ustawa. W miastach stosunki te układają się nieco inaczej niż na wsi. W miastach ma izby w ilości, odpowiadającej normom ustawowym, 24,6% szkół (493 na 2004), poniżej tych norm 49,7% szkół (907) i powyżej 25,7% (514). Na wsi w ilości, odpowiadającej normom ustawowym, ma izby 49,3% szkół (11743 na 23818), poniżej tych norm 49,3% szkół (11740) i powyżej 1,4% (336).

Przy przeglądaniu liczb poszczególnych uderza znaczna liczba wypadków o olbrzymiem w niektórych szkołach, zdawałoby się wręcz niemożliwem, obciążeniu izb lekcyjnych uczniami. Spotkamy np. w szkole o 1 izbie w mieście 151—200 uczniów lub na wsi nawet 251 — 300 uczniów, w szkole o 2 izbach 251 — 300 uczniów w mieście, 301 — 350 na wsi, w szkole o 4 izbach 551 — 600 uczniów w mieście, w szkole o 5 izbach 701 — 740 uczniów na wsi i t. d. Wypadki daleko posuniętego przeciążenia izb uczniami powinny być unormowane przedewszystkiem. Nietrudno je wyodrębnić, studjując obciążenie izb w poszczególnych szkołach według wykazu szkół.

Podział szkół według ustosunkowania liczby nauczycieli do liczby uczniów przedstawia tablica na str. XL.

Na podstawie tej tablicy nietrudno stwierdzić, że na ogólną liczbę 25947 szkół (bez szkół w liczbie 20-tu, nie mających stanowisk nauczycieli etatowych, wszystkich na wsi), ma tylu nauczycieli w stosunku do liczby uczniów, ilu wymaga ustawa 48,8% szkół (12665), mniej niż wymaga ustawa 43,9% (11385) i więcej niż wymaga ustawa 7,3% (1697). W mieście ma tylu nauczycieli, ilu wymaga ustawa, zaledwie 24,6% szkół (524 na 2132), mniej, niż wymaga ustawa 19,8% (421) i więcej: 55,6% (1187). Na wsi tylu, ilu wymaga ustawa 51% szkół (12141 na 23815), mniej: 46,0% (10964) i więcej zaledwie 3,0% (710).

Liczby zamieszczone w omawianej tablicy dają możność wyodrębnienia wszystkich wypadków zarówno szczególnie wysokiego jak też szczególnie niskiego obciążenia nauczycieli uczniami w poszczególnych szkołach; np. w szkole o 1 nauczycielu spotkamy 101 — 150 uczniów w mieście lub 201 — 250 na wsi, w szkole o 2 nauczycielach 301 — 350 uczniów na wsi, w szkole o 4 nauczycielach po 351 — 400 uczniów i na wsi i w mieście, i t. p. Unormowanie wypadków tak daleko posuniętego przeciążenia nauczycieli uczniami, jak też zwiększenie obciążenia nauczycieli, szczególnie mało obciążonych (np. w mieście 8 nauczycieli na 101 — 150 uczniów, 13-tu na

SZKOŁY WEDŁUG USTOSUNKOWANIA LICZBY NAUCZYCIELI (ETATOWYCH) I LICZBY UCZNIÓW
(Z UWZGLĘDNIENIEM SZKÓŁ W LOKALACH UDZIELANYCH)

RZECZPOSPOLITA POLSKA

A. MIASTO — LICZBA SZKÓŁ w/g liczby nauczycieli (etatowych wraz z kierownikami szkół 7-klasowych)

w/g liczby uczniów	1	2	3	4	5	6	7	8	9	10	11	12	13	14	15	16	17	18	19	20	21	22	23	24	25	26	27	30	31	32	34
1—20	—	—	—	—	—	—	—	—	—	—	—	—	—	—	—	—	—	—	—	—	—	—	—	—	—	—	—	—	—	—	—
21—40	28	2	—	—	—	—	—	—	—	—	—	—	—	—	—	—	—	—	—	—	—	—	—	—	—	—	—	—	—	—	—
41—60	63	2	1	—	—	—	—	—	—	—	—	—	—	—	—	—	—	—	—	—	—	—	—	—	—	—	—	—	—	—	—
61—100	46	42	9	2	1	—	—	—	—	—	—	—	—	—	—	—	—	—	—	—	—	—	—	—	—	—	—	—	—	—	—
101—150	2	33	22	31	8	4	—	1	—	—	—	—	—	—	—	—	—	—	—	—	—	—	—	—	—	—	—	—	—	—	—
151—200	—	6	21	43	27	8	5	4	2	1	—	—	—	—	—	—	—	—	—	—	—	—	—	—	—	—	—	—	—	—	—
201—250	—	—	—	12	47	49	27	27	15	2	1	2	1	—	—	—	—	—	—	—	—	—	—	—	—	—	—	—	—	—	—
251—300	—	—	—	3	14	39	61	61	51	19	10	3	2	1	—	—	—	—	—	—	—	—	—	—	—	—	—	—	—	—	—
301—350	—	—	—	—	2	10	47	74	76	43	19	17	6	2	1	1	—	—	—	—	—	—	—	—	—	—	—	—	—	—	—
351—400	—	—	—	1	—	2	7	18	56	60	40	21	17	6	3	—	—	—	—	—	—	—	—	—	—	—	—	—	—	—	—
401—450	—	—	—	—	—	2	2	9	20	30	38	34	21	15	3	5	4	1	—	—	—	—	—	—	—	—	—	—	—	—	—
451—500	—	—	—	—	—	—	1	3	9	23	17	27	29	17	8	4	5	2	1	1	—	—	—	—	—	—	—	—	—	—	—
501—550	—	—	—	—	—	—	—	1	5	8	14	21	23	21	14	6	2	3	2	—	—	—	—	—	—	—	—	—	—	—	—
551—600	—	—	—	—	—	—	—	—	—	3	5	18	16	13	12	3	2	3	4	—	2	—	—	—	—	—	—	—	—	—	—
601—650	—	—	—	—	—	—	—	—	—	1	6	10	6	10	5	3	4	4	1	2	—	1	1	—	—	—	—	—	—	—	—
651—700	—	—	—	—	—	—	—	—	—	—	—	1	2	6	8	10	8	5	2	2	3	1	—	—	—	—	—	—	—	—	—
701—750	—	—	—	—	—	—	—	—	—	—	—	1	4	1	4	1	1	4	2	1	2	—	2	—	—	—	—	—	—	—	—
751—800	—	—	—	—	—	—	—	—	—	—	—	1	—	1	7	1	4	4	1	1	—	2	—	—	—	1	—	—	—	—	—
801—850	—	—	—	—	—	—	—	—	—	—	—	—	—	1	1	1	—	1	5	2	2	—	—	1	1	2	—	—	—	—	—
851—900	—	—	—	—	—	—	—	—	—	—	—	—	—	2	—	—	—	3	1	3	—	—	3	—	1	—	—	—	—	—	—
901—950	—	—	—	—	—	—	—	—	—	—	—	—	—	—	2	—	4	—	1	1	2	—	1	—	2	—	—	—	—	—	—
951—1000	—	—	—	—	—	—	—	—	—	—	—	—	—	—	—	1	—	2	—	2	—	—	1	1	1	—	—	—	—	—	—
1001—1050	—	—	—	—	—	—	—	—	—	—	—	—	—	—	—	—	—	—	—	2	—	—	—	1	—	1	—	—	—	—	—
1051—1100	—	—	—	—	—	—	—	—	—	—	—	—	—	—	—	—	—	—	—	—	—	—	—	—	—	—	—	—	—	—	—
1101—1150	—	—	—	—	—	—	—	—	—	—	—	—	—	—	—	—	—	—	—	—	—	—	—	—	—	—	—	—	—	—	—
1151—1200	—	—	—	—	—	—	—	—	—	—	—	—	—	—	—	—	—	—	—	—	—	—	—	—	—	—	—	—	—	—	—
1301—1250	—	—	—	—	—	—	—	—	—	—	—	—	—	—	—	—	—	—	—	—	—	—	—	—	—	—	—	—	—	—	—
1557	—	—	—	—	—	—	—	—	—	—	—	—	—	—	—	—	—	—	—	—	—	—	—	—	—	—	—	—	—	—	—

B. WIEŚ — LICZBA SZKÓŁ w/g liczby nauczycieli (etatowych wraz z kierownikami szkół 7-klasowych)

w/g liczby uczniów	0	1	2	3	4	5	6	7	8	9	10	11	12	13	14	15	16	17	18	19	20	21	22
1—20	2	62	1	—	—	—	—	—	—	—	—	—	—	—	—	—	—	—	—	—	—	—	—
21—40	5	2056	17	1	—	—	—	—	—	—	—	—	—	—	—	—	—	—	—	—	—	—	—
41—60	8	6007	100	2	—	—	—	—	—	—	—	—	—	—	—	—	—	—	—	—	—	—	—
61—100	5	5409	2429	69	8	—	—	—	—	—	—	—	—	—	—	—	—	—	—	—	—	—	—
101—150	—	612	2638	812	160	14	1	—	—	—	—	—	—	—	—	—	—	—	—	—	—	—	—
151—200	—	30	423	702	393	83	10	4	—	—	—	1	—	—	—	—	—	—	—	—	—	—	—
201—250	—	3	75	180	254	175	57	19	7	3	—	—	—	—	—	—	—	—	—	—	—	—	—
251—300	—	—	6	38	57	91	93	42	20	6	3	—	—	—	—	—	—	—	—	—	—	—	—
301—350	—	—	1	8	11	31	54	56	42	18	10	1	—	1	—	—	—	—	—	—	—	—	—
351—400	—	—	—	—	1	9	18	36	30	26	7	2	8	1	—	—	—	—	—	—	—	—	—
401—450	—	—	—	—	—	3	6	16	17	14	9	3	4	4	—	—	—	—	—	—	—	—	—
451—500	—	—	—	—	—	1	1	4	9	5	16	8	3	—	—	1	—	—	—	—	—	—	—
501—550	—	—	—	—	—	—	—	1	3	2	7	9	7	1	3	—	1	—	—	—	—	—	—
551—600	—	—	—	—	—	—	—	1	3	4	—	8	6	9	3	3	—	1	—	—	1	—	—
601—650	—	—	—	—	—	—	—	—	—	—	—	5	4	5	4	2	—	1	—	—	—	—	—
651—700	—	—	—	—	—	—	—	—	—	—	2	—	1	1	—	3	—	—	—	—	—	—	—
701—750	—	—	—	—	—	—	—	—	—	—	—	1	—	1	—	2	3	—	—	—	—	—	—
751—800	—	—	—	—	—	—	—	—	—	—	—	—	—	1	3	3	2	1	—	—	—	—	—
801—850	—	—	—	—	—	—	—	—	—	—	—	—	—	—	2	1	3	1	2	1	—	—	—
851—900	—	—	—	—	—	—	—	—	—	—	—	—	—	—	—	2	2	2	—	1	—	—	—
901—950	—	—	—	—	—	—	—	—	—	—	—	—	—	—	—	—	—	—	2	—	—	—	—
951—1000	—	—	—	—	—	—	—	—	—	—	—	—	—	—	1	—	—	2	1	1	—	1	—
1001—1050	—	—	—	—	—	—	—	—	—	—	—	—	—	—	—	—	—	1	1	—	1	—	—
1051—1100	—	—	—	—	—	—	—	—	—	—	—	—	—	—	—	—	—	—	—	—	—	—	—
1101—1150	—	—	—	—	—	—	—	—	—	—	—	—	—	—	—	—	—	—	—	—	—	—	1
1151—1200	—	—	—	—	—	—	—	—	—	—	—	—	—	—	—	—	—	—	—	—	—	—	—
1201—1250	—	—	—	—	—	—	—	—	—	—	—	—	—	—	—	—	—	—	—	—	—	—	—
1557	—	—	—	—	—	—	—	—	—	—	—	—	—	—	—	—	—	—	—	—	—	—	—

201 — 250 i t. p., na wsi: 2-ch na 1 — 20 uczniów, 3-ch na 21 — 40, 6-ciu na 101 — 150 i t. p.) jest oczywiście łatwiejsze niż wyrównanie obciążenia izb lekcyjnych. Tu i ówdzie mogą wchodzić w grę specjalne okoliczności, usprawiedliwiające odchylenie, w przeważającej jednak liczbie wypadków odchylenia te, sądząc z danych formularzy, usprawiedliwienia zdawałoby się, nie znajdują.

Podział szkół według ustosunkowania liczby izb lekcyjnych i liczby nauczycieli (niezależnie od liczby uczniów) przedstawia tablica zamieszczona na stronicy XLI.

Nietrudno obliczyć na podstawie tej tablicy, że ogółem w 83,7% szkół (21723 na 25967) liczba nauczycieli odpowiada liczbie izb lekcyjnych, z tego w mieście w 24,1% (515 na 2132) i na wsi w 89,0% (21208 na 23835). Uderzające są przytem takie wypadki, jak np. w mieście 3 nauczycieli na 1 izbę, 5-ciu na 2 izby, 8-iu na 3 izby, 13-tu na 4 izby i t. p., na wsi 3-ch nauczycieli na 1 izbę, 6-ciu na 2, 10-ciu a nawet 13-tu na 4, 20-tu na 8 izb, i t. p. Żadna ilość uczniów wypadków takich nie tłumaczy i winny być one jak najrychlej unormowane.

Rozpatrywaliśmy dotychczas oddzielnie ustosunkowanie liczbowe uczniów i izb lekcyjnych, ustosunkowanie uczniów i nauczycieli, wreszcie ustosunkowanie izb i nauczycieli. W rzeczywistości brać jednak należy pod uwagę — gdy chodzi o krytyczne spojrzenie na organizację szkół — ustosunkowanie wzajemne wszystkich 3 czynników: liczby uczniów w szkole, liczby izb lekcyjnych i liczby nauczycieli (tak jak to podaje tablica, por. „Tablice liczb og." IV), wszystkie bowiem one objęte są normami spółzależności.

Na podstawie danych tablicy IV, (por. „Tablice liczb og.") stwierdzić można olbrzymią nieraz rozbieżność między liczbą uczniów w szkole, liczbą izb i liczbą nauczycieli. Spotykamy np. w mieście wypadki takie, jak na 101 — 120 uczniów w jednej szkole 1 izba i 1 nauczyciel, w innej zaś na tyluż uczniów (101 — 120), 5 izb i 6 nauczycieli, jak na 31 — 40 uczniów 2 izby i 3 nauczycieli, na 61 — 80 uczniów 1 izba i 3 nauczycieli, na 401 — 450 uczniów, 6 izb i 17 nauczycieli, i t. p. Albo np. na wsi na 41 — 60 uczniów 1 izba i 1 nauczyciel, gdzieindziej 2 izby i 3 nauczycieli, na 61 — 80 uczniów 1 izba i 1 nauczyciel, gdzieindziej: 2 izby i 4 nauczycieli, na 201 — 250 uczniów, 1 izba i 1 nauczyciel, gdzieindziej: 3 izby i 8 nauczycieli, na 351 — 400 uczniów 3 izby i 4 nauczycieli, 6 izb i 12 nauczycieli 4 izby i 13 nauczycieli i t. p. Są to wszystko wypadki, które można na podstawie tablicy IV, (por. „Tablice liczb og.") ustalić, z materjału indywidualnego, znajdującego się w wykazie szkół, wybrać i które poddać należy rychłej rewizji.

SZKOŁY WEDŁUG USTOSUNKOWANIA LICZBY IZB LEKCYJNYCH I LICZBY NAUCZYCIELI

RZECZPOSPOLITA POLSKA

A. MIASTO — LICZBA SZKÓŁ:

IZB LEKCYJNYCH	1	2	3	4	5	6	7	8	9	10	11	12	13	14	15	16	17	18	19	20	21	22	23	24	25	26	27	30	31	32	34
NAUCZYCIELI (ETATOWYCH, WRAZ Z KIEROWNIKAMI SZKÓŁ 7-KLASOWYCH)																															
0	—	1	2	5	4	5	15	10	28	13	12	11	4	12	—	1	2	2	—	1	—	—	—	—	—	—	—	—	—	—
1	128	11	1	—	—	—	—	—	—	—	—	—	—	—	—	—	—	—	—	—	—	—	—	—	—	—	—	—	—	—
2	11	64	10	20	3	—	—	—	—	—	—	—	—	—	—	—	—	—	—	—	—	—	—	—	—	—	—	—	—	—
3	—	7	28	20	16	13	7	1	—	—	—	—	—	—	—	—	—	—	—	—	—	—	—	—	—	—	—	—	—	—
4	—	2	11	40	32	31	26	42	22	9	2	1	1	—	—	—	—	—	—	—	—	—	—	—	—	—	—	—	—	—
5	—	—	1	5	38	22	27	26	41	22	15	14	6	1	1	1	—	—	—	—	—	—	—	—	—	—	—	—	—	—
6	—	—	—	1	6	39	37	31	37	28	27	29	20	4	3	1	2	—	—	—	—	—	—	—	—	—	—	—	—	—
7	—	—	—	1	—	4	35	58	52	37	29	29	22	20	8	1	1	1	—	—	—	—	—	—	—	—	—	—	—	—
8	—	—	—	—	—	—	2	28	32	44	13	20	22	13	11	5	5	2	2	—	—	—	—	—	—	—	—	—	—	—
9	—	—	—	—	—	—	—	1	17	21	19	22	13	9	11	6	3	3	2	—	1	—	—	—	—	—	—	—	—	—
10	—	—	—	—	—	—	1	1	4	13	21	9	9	6	5	4	4	2	2	—	—	—	1	—	—	—	—	—	—	—
11	—	—	—	—	—	—	—	—	—	1	9	8	10	14	8	3	4	2	1	—	1	—	1	—	1	1	—	—	—	—
12	—	—	—	—	—	—	—	—	1	2	3	12	13	6	4	5	3	4	1	1	1	—	—	1	—	—	—	—	—	—
13	—	—	—	—	—	—	—	—	—	—	—	1	3	6	8	2	2	5	3	4	1	—	2	—	—	—	—	—	—	—
14	—	—	—	—	—	—	—	—	—	—	—	—	1	3	4	7	2	2	—	2	3	—	2	—	—	—	—	—	—	—
15	—	—	—	—	—	—	—	—	—	—	—	—	—	2	3	—	2	5	2	2	2	—	—	—	—	—	—	—	—	1	—
16	—	—	—	—	—	—	—	—	—	—	—	—	—	—	2	—	1	2	1	—	1	1	2	—	—	—	—	—	—	—
17	—	—	—	—	—	—	—	—	—	—	—	—	1	—	—	—	1	2	3	1	—	2	—	—	1	1	—	—	—	—
18	—	—	—	—	—	—	—	—	—	—	—	—	1	—	—	—	1	—	2	2	—	—	—	—	—	—	—	—	—	—
19	—	—	—	—	—	—	—	—	—	—	—	—	—	—	—	—	—	—	1	—	—	—	—	1	—	—	—	—	—	—
20	—	—	—	—	—	—	—	—	—	—	—	—	1	—	—	—	1	—	—	1	1	—	—	—	1	—	—	—	—	—
21	—	—	—	—	—	—	—	—	—	—	—	—	—	—	—	—	—	—	—	2	—	1	—	—	—	2	—	—	—	—
23	—	—	—	—	—	—	—	—	—	—	—	—	—	—	—	—	—	—	—	—	—	—	—	—	2	—	1	—	—	2
24	—	—	—	—	—	—	—	—	—	—	—	—	—	—	—	—	—	—	—	1	—	—	—	—	—	1	—	1	—	—
25	—	—	—	—	—	—	—	—	—	—	—	—	—	—	—	—	—	—	—	—	—	—	—	—	—	—	—	1	—	—
28	—	—	—	—	—	—	—	—	—	—	—	—	—	—	—	—	—	—	—	—	—	—	—	—	—	—	—	—	1	—

B. WIEŚ — LICZBA SZKÓŁ:

IZB LEKCYJNYCH	0	1	2	3	4	5	6	7	8	9	10	11	12	13	14	15	16	17	18	19	20	21	22
NAUCZYCIELI (ETATOWYCH, WRAZ Z KIEROWNIKAMI SZKÓŁ 7-KLASOWYCH)																							
0	—	11	4	1	—	—	—	—	—	—	—	—	—	—	—	—	—	—	—	—	—	—	—
1	20	13945	489	10	—	—	—	—	—	—	—	—	—	—	—	—	—	—	—	—	—	—	—
2	—	220	5123	431	51	2	1	—	—	—	—	—	—	—	—	—	—	—	—	—	—	—	—
3	—	3	66	1315	287	63	12	1	1	—	—	—	—	—	—	—	—	—	—	—	—	—	—
4	—	—	8	53	522	156	59	23	9	2	2	—	—	1	—	—	—	—	—	—	—	—	—
5	—	—	—	1	18	168	83	55	34	18	6	3	—	—	—	—	—	—	—	—	—	—	—
6	—	—	—	1	5	15	77	63	32	25	18	8	6	2	—	—	—	—	—	—	—	—	—
7	—	—	—	—	1	2	7	33	35	18	11	7	4	4	3	1	—	—	—	—	—	—	—
8	—	—	—	—	—	1	1	4	15	7	9	3	10	3	3	5	1	1	—	—	1	—	—
9	—	—	—	—	—	—	—	—	3	5	3	6	4	2	2	1	—	1	—	—	—	—	—
10	—	—	—	—	—	—	—	—	1	3	4	4	3	6	1	2	1	1	—	1	—	—	—
11	—	—	—	—	—	—	—	—	—	—	1	3	3	1	—	1	—	1	1	1	—	—	—
12	—	—	—	—	—	—	—	—	1	—	—	2	2	3	5	2	—	—	2	—	1	—	—
13	—	—	—	—	—	—	—	—	—	—	—	2	—	1	1	1	4	1	—	—	1	—	—
14	—	—	—	—	—	—	—	—	—	—	—	—	—	1	—	1	2	—	2	—	—	—	—
15	—	—	—	—	—	—	—	—	—	—	—	—	1	—	1	—	—	—	1	1	—	—	—
16	—	—	—	—	—	—	—	—	—	—	—	—	—	—	—	—	2	—	—	2	—	—	—
17	—	—	—	—	—	—	—	—	—	—	—	—	—	—	—	1	—	1	—	—	—	—	1
18	—	—	—	—	—	—	—	—	—	—	—	—	—	—	—	—	1	—	—	—	—	—	—
19	—	—	—	—	—	—	—	—	—	—	—	—	—	—	—	—	—	—	1	—	—	—	—
20	—	—	—	—	—	—	—	—	—	—	—	—	—	—	—	—	—	—	—	—	—	—	1
22	—	—	—	—	—	—	—	—	—	—	—	—	—	—	—	—	—	—	—	—	—	1	—

ROZDZIAŁ VIII

POZIOM ORGANIZACYJNY PUBLICZNYCH SZKÓŁ POWSZECHNYCH

Ścisłe ustalenie stopnia organizacyjnego poszczególnych szkół powszechnych nastręcza dużo trudności z tego powodu, że stosunek liczby izb lekcyjnych i liczby nauczycieli w szkole do liczby uczniów bardzo często znacznie odbiega od norm prawnych, w związku z czem organizacja nauki (podział na komplety, liczba godzin nauki dziennie i t. p.) przybiera nieraz swoiste formy, przez ustawodawstwo szkolne zgoła nieprzewidziane.

Stopień organizacyjny szkół określany bywa na rozmaitych podstawach. Np. na podstawie opinji kierownika szkoły lub inspektora, często niemiarodajnej, na podstawie tak zwanych „dekretów organizacyjnych", często starej daty, od której życie odbiegło, albo najczęściej na podstawie jednego tylko czynnika, coprawda objektywnego, ale nie wystarczającego, mianowicie na podstawie liczby nauczycieli (nie można np. szkoły, mającej 3 nauczycieli i jedną izbę lekcyjną, uważać za szkołę 3-klasową i t. p.). Dla roku szk. 1925/26 dokonano podziału szkół według stopni organizacyjnych, przyjmując szereg założeń. W miastach ustalano stopień organizacyjny szkół ściśle według danych o organizacji nauczania, przyczem przyjmowano, że liczba izb bez istotnej szkody dla organizacji może być dwa, a nawet trzy razy mniejsza od liczby oddziałów, względnie nauczycieli, gdyż w mieście możliwe jest dwurazowe użytkowanie izb lekcyjnych — dla jednych dzieci przed południem, dla innych po południu, a nawet możliwe użytkowanie trzyrazowe. Dla wsi poczyniono inne założenia. Za 1-klasowe uważano szkoły, mające 1 nauczyciela i 1 lub więcej izb lub szkoły, mające więcej niż 1 nauczyciela i 1 izbę. Za dwuklasowe — szkoły mające 2 nauczycieli i 2 lub więcej izb i szkoły, mające więcej niż 2 nauczycieli i 2 izby Za trzyklasowe — szkoły, mające 3 nauczycieli i 3 lub więcej izb i szkoły, mające nauczycieli i 3 izby. Za czteroklasowe — szkoły, mające 4 nauczycieli i 4 lub więcej izb i szkoły, mające więcej niż 4 nauczycieli i 3 izby. Za pięcioklasowe — szkoły, mające 5 nauczycieli i 4 lub więcej izb i szkoły, mające więcej niż 5 nauczycieli i 4 izby. Za sześcioklasowe — szkoły, mające 6 nauczycieli i 5 lub więcej izb. Wreszcie za siedmioklasowe — szkoły, mające 7 lub więcej nauczycieli i 5 lub więcej izb. Założenia te dają jednak również jedynie przybliżony obraz poziomu organizacyjnego szkół (np. nie wyróżniają szkół t. zw. rozwojowych, oraz tych szkół wiejskich o bardzo małych obwodach, w których możliwe jest podobnie jak w mieście dwurazowe użytkowanie izb bez redukcji czasu nauki).

Na terytorjum Centralnem bez m. st. Warszawy, dla którego brak danych z roku szkolnego 1910/11, zaszły w poziomie organizacyjnym szkół powszechnych w okresie 1910/11 do 1925/26 zmiany następujące:

TERYTORJUM CENTRALNE BEZ M. ST. WARSZAWY. — MIASTO I WIEŚ
SZKÓŁ, WEDŁUG STOPNIA ORGANIZACYJNEGO

	Liczby bezwzględne								Liczby względne							
Rok szkolny	Ogółem	1 kl.	2 kl.	3 kl.	4 kl.	5 kl.	6 kl.	7 kl. i wyżej	Ogółem	1 kl.	2 kl.	3 kl.	4 kl.	5 kl.	6 kl.	7 kl. i wyżej
1910/11	3585	3449	126	4	6	—	—	—	100,0	96,2	3,5	0,1	0,2	—	—	—
1925/26	10933	6575	1938	677	400	267	217	859	100,0	61,2	18,2	6,2	3,7	2,1	1,6	7,0

Dla całego terytorjum Centralnego porównać można ponadto poziom szkolnictwa powszechnego na wsi w kilku latach ostatnich:

TERYTORJUM CENTRALNE. — WIEŚ
SZKÓŁ, WEDŁUG STOPNIA ORGANIZACYJNEGO
(LICZBY WZGLĘDNE)

Rok szk.	Ogółem	1 kl.	2 kl.	3 kl.	4 kl.	5 kl	6 kl.	7 kl.
1917/18	100,0	93,9	4,5	0,9	0,6	0,1	—	—
1919 20	100,0	88,0	8,8	1,7	0,6	0,7	0,1	0,1
1925/26	100,0	66,2	19,3	6,6	3,3	1,6	1,1	1,9

(Dane za r. szk. 1917/18 i 1919/20 p. „Materjały do projektu realizacji powszechnego nauczania", str. 11, Warszawa 1921).

Jak widzimy, na terytorjum Centralnem poziom organizacyjny szkolnictwa powszechnego nietylko w porównaniu z rokiem szkolnym 1910/11, w którym szkół siedmioletnich tutaj jeszcze nie było, ale nawet w latach ostatnich, i to na najtrudniejszym terenie — na terenie wiejskim stopniowo się podnosi.

Gorzej jest na terytorjum Zachodniem, gdzie w ciągu tych samych 15 lat (1910/1911—1925/26) zaszły bardzo nieznaczne zmiany na korzyść poziomu szkolnictwa, dotyczące potrosze szkół średnich stopni, nieco więcej szkół 6-cio (w r. 1910/11 0,9% ogółu szkół, w r. 1925/26 2,0%) i 7-mio klasowych (w r. 1910/11 3,4%, w r. 1925/26 4,5%), zmiany, ograniczające się ponadto przeważnie li tylko do miast. Zmiany te uwidocznia tabliczka następująca:

TER. ZACHODNIE. — MIASTO I WIEŚ
SZKÓŁ WEDŁUG STOPNIA ORGANIZACYJNEGO:

	Liczby bezwzględne								Liczby względne							
Rok szkolny	Ogółem	1 kl.	2 kl.	3 kl.	4 kl.	5 kl.	6 kl.	7 kl. i wyżej	Ogółem	1 kl.	2 kl.	3 kl.	4 kl.	5 kl.	6 kl.	7 kl. i wyżej
1910/11	4609	2790	1214	365	98	44	41	157	100,0	60,5	26,3	5,8	2,1	1,0	0,9	3,4
1925/26	4054	2464	899	266	117	84	81	183	100,0	60,7	22,2	6,6	2,9	1,1	2,0	4,5

Trudno porównać poziom szkolnictwa w r. szk. 1910/11 i w r. szk. 1925/26 na ter. Południowem ze względu na dwojakie kryterjum, pod kątem którego b. Rada Szkolna Kraj. określała w r. 1910/11 poziom szkolnictwa. Liczby są następujące:

TERYTORJUM POŁUDNIOWE — MIASTO I WIEŚ
SZKÓŁ, WEDŁUG STOPNIA ORGANIZACYJNEGO:

ROK SZKOLNY		Liczby bezwzględne							Liczby względne						
		Ogółem	1 kl.	2 kl.	3 kl.	4 kl.	5 k.	6 kl. i wyżej	Ogółem	1 kl.	2 kl.	3 kl.	4 kl.	5 kl.	6 kl. i wyżej
1910/11	według orzeczeń organizacyjnych	5394	3476	1232	18	390	126	152	100,0	64,5	22,8	0,3	7,3	2,3	2,8
	według planów naukowych	5394	2015	2498	22	562	82	215	100,0	37,4	46,3	0,4	10,4	1,5	4,0
1925/26		6501	2801	1708	711	432	192	657	100,0	43,1	26,3	10,9	6,6	3,0	10,1

UWAGA: Liczby dla r. szk. 1910/11 bez Spiża i Orawy, a dla r. szk. 1925/26 ze Spiżem i Orawą, stanowiącemi część pow. Nowotarskiego.

Jeżeli za bardziej miarodajny dla charakterystyki poziomu szkolnictwa w r. szk. 1910/11 przyjąć podział szkół według planów naukowych, to stwierdzić należy, że w latach 1910/11—1925/26 zaszły zmiany głównie na korzyść szkół 3-klasowych, oraz szkół 5-cio, 6-cio i wyżej klasowych. Zmniejsza się natomiast liczba szkół dwuklasowych i szkół czteroklasowych. Naogół poziom szkół na tem terytorjum podnosi się w słabszym bądź co bądź stopniu, niż na terytorjum Centralnem. Na obszarze całej Rzeczypospolitej w r. szk. 1925/26 wszystkie szkoły publiczne (wraz ze szkołami publicznemi o szczególnym charakterze) z wyjątkiem jedynie 48 szkół, których poziomu organizacyjnego nie można było według norm zwykłych nawet w przybliżeniu określić, dzieliły się według stopnia organizacyjnego w następujący sposób:

SZKOŁY WEDŁUG STOPNIA ORGANIZACYJNEGO

OBSZAR		A. Miasto i wieś			B. Miasto			C. Wieś		
		1-2	3-5	6-7	1-2	3-5	6-7	1-2	3-5	6-7
RZ. POLSKA		20138	3637	2390	243	414	1661	19895	3223	729
TERYTORJA	1. CENTRALNE .	8513	1344	1076	72	204	783	8441	1140	293
	2. WSCHODNIE	3562	328	159	21	44	111	3541	284	48
	3. ZACHODNIE .	3363	427	264	80	60	235	3283	367	29
	4. ŚLĄSKIE . .	191	203	234	13	12	72	178	191	162
	5. POŁUDNIOWE	4509	1335	657	57	94	460	4452	1241	197

Bardziej miarodajny dla zobrazowania stanu szkolnictwa pod względem poziomu organizacyjnego niż podział szkół jest podział uczniów, przedstawiony na tablicy, znajdującej się obok:

Jak widzimy, w szkołach najniżej zorganizowanych, 1—2 klasowych, pobiera naukę w Rzeczypospolitej ogółem 47,4% uczniów (w mieście 2,2%, na wsi 62,7%), w szkołach średnich stopni, 3—5 klasowych, 21,1% (w mieście 10,1%, na wsi 24,9%), wreszcie w szkołach stopni najwyższych, 6—7 klasowych, 31,5% (w mieście 87,7%, na wsi 12,4%).

Dla poszczególnych terytorjów, województw i powiatów zachodzą w tych odsetkach znaczne różnice. Na uwagę zasługują zwłaszcza te, które dotyczą wsi. Najwyżej zorganizowane szkolnictwo zarówno wogóle, jak w szczególności

UCZNIOWIE WEDŁUG POZIOMU ORGANIZACYJNEGO SZKÓŁ W R. SZK. 1925/26

OBSZAR		Na 100 uczniów								
		A. Miasto i wieś			B. Miasto			C. Wieś		
		1—2 klas.	3—5 klas.	6—7 klas.	1—2 klas.	3—5 klas.	6—7 klas.	1—2 klas.	3—5 klas.	6—7 klas.
RZ. POLSKA		47,4	21,1	31,5	2,2	10,1	87,7	62,7	24,9	12,4
TERYTORJA	1. CENTRALNE .	47,5	19,3	33,2	1,6	11,8	86,6	65,8	22,2	12,0
	2. WSCHODNIE .	68,2	16,3	15,5	3,0	17,0	80,0	79,1	16,2	4,7
	3. ZACHODNIE .	54,6	16,1	29,3	4,3	7,6	88,1	77,1	19,9	3,0
	4. ŚLĄSKIE . . .	8,9	21,7	69,4	1,7	4,4	93,9	11,1	27,1	61,8
	5. POŁUDNIOWE .	43,9	28,2	27,9	1,9	7,9	90,2	56,1	34,2	9,7
WOJEWÓDZTWA	1. M. st. Warszawa	—	15,2	84,8	—	15,2	84,8	—	—	—
	2. Warszawskie . .	57,0	16,2	26,8	1,3	9,6	89,1	73,9	18,2	7,9
	3. Łódzkie	44,0	14,7	41,3	0,9	6,4	92,7	70,4	19,9	9,7
	4. Kieleckie . . .	46,5	21,6	31,9	2,3	12,3	85,4	59,3	24,3	16,4
	5. Lubelskie . . .	48,2	24 8	27,0	2,6	10.1	87,3	56,5	27,6	15,9
	6. Białostockie . .	61,0	20,4	18,6	4,6	27,8	67,6	76,9	18,3	4,8
	7. Wileńskie . . .	67,4	15,8	16 8	4,0	15.0	81,0	80,0	16,1	3,9
	8. Nowogródzkie .	72,2	17,6	10,2	2,6	15,7	81,7	77,0	17,7	5,3
	9. Poleskie	71,7	15,4	12,9	4,9	25,2	69,9	83,4	13,7	2,9
	10. Wołyńskie . . .	63,5	16,2	20,3	1,1	15,0	83,9	77,4	16,4	6,2
	11. Poznańskie . .	53,7	14,7	31,6	5.2	7,3	87.5	79,4	18,7	1,9
	12. Pomorskie . . .	56,7	19,1	24,2	1,3	8,4	90,3	72,7	22,4	4,9
	13. Śląskie	8,9	21,7	69,4	1,7	4,4	93,9	11,1	27,1	61,8
	14. Krakowskie . .	33,0	31.1	35,9	1,5	6,7	91,8	43,9	39,5	16,6
	15. Lwowskie . . .	44,0	28,2	27,8	1.5	6,3	92,2	57,4	34,8	7,8
	16. Stanisławowskie	50,9	27,5	21,6	2,2	14,5	83,3	63,4	31.1	5,5
	17. Tarnopolskie . .	56,2	24,0	19,8	4,2	7,4	88,4	66,9	27,4	5,7

wiejskie, ma terytorjum Śląskie, — ze względu na niezwykle gęste zaludnienie znacznej części jego obszaru. Na wsi pobiera na tem terytorjum naukę w szkołach 1 i 2 klasowych zaledwie 11,1%, w 3—5 klasowych 27,1%, a w 6—7 klasowych aż 61,8% uczniów. Znacznie niższe, lecz zbliżone normy mają terytorja: Południowe (56,1%, 34,2%, 9,7%) i Centralne (65,8%, 22,2%, 12,0%), co trudno tłumaczyć pokrewnemi dla tych terytorjów warunkami geograficznemi i antropogeograficznemi, bowiem terytorjum Południowe i gęściej jest zaludnione dziećmi (w r. 1926 na wsi na 100 klm² było dzieci w wieku szkoły powszechnej na terytorjum Południowem 944, a na Centralnem 836) i ma stosunkowo więcej miejscowości dużych, mogących być centrami wyżej zorganizowanych szkół. Jeszcze mniej przypisywać można warunkom zewnętrznym pokrewny poziom organizacyjny szkolnictwa na wsi na terytorjum Zachodniem i terytorjum Wschodniem. Na Zachodniem na wsi w szkołach 1—2 klasowych mamy 77,1%, w 3 klasowych 19,9% i w 6—7 klasowych 3,0% uczniów, a na Wschodniem na wsi w szkołach 1—2 klasowych 79,1%, w 3—5 klasowych 16,2% i w 6—7 klasowych 4,7%, — liczby więc zbliżone. Tymczasem gęstość zaludnienia obu terytorjów jest bardzo różna: na Zachodniem w r. 1926 przypadało na wsi 635 dzieci w wieku szkoły powszechnej na 100 klm², a na Wschodniem tylko 388. Również odsetek większych miejscowości na Zachodniem terytorjum jest może nawet większy niż na Wschodniem. Ze względu na warunki objektywne powinnoby więc terytorjum Zachodnie mieć znacznie wyższy poziom organizacyjny szkół niż terytorjum Wschodnie.

W poszczególnych województwach nieraz tak samo zarysowują się w poziomie organizacyjnym szkół różnice, objektywnie nie umotywowane. Np. woj. Kieleckie jest znacznie gęściej zaludnione niż Lubelskie (w Kieleckiem na wsi w r. 1926 1183 dzieci na 100 klm², w Lubelskiem 811), ma mniej więcej ten sam odsetek miejscowości większych, tymczasem poziom organizacyjny szkół w obu województwach jest prawie jednakowy (w Kieleckiem w 1—2 klasowych szkołach 59,3% uczniów, w 3—5 klasowych 24,3%, w 6—7 klasowych 16,4%, w Lubelskiem 56,5%, 27,6%, 15,9%). Podobnie woj. Poznańskie jest znacznie gęściej zaludnione niż np. Nowogródzkie (w Poznańskiem 655, w Nowogródzkiem 405 dzieci na 100 klm²) ma natomiast niższy poziom szkolnictwa niż Nowogródzkie (w Poznańskiem na wsi: 79,4%, 18,7%, 1,9%, w Nowogródzkiem: 77,0%, 17,7%, 5,3%).

Podział powiatów według skali % uczniów w publicznych szkołach 1—2 klasowych oraz w 6—7 klasowych przedstawiają załączone poniżej tablice:

POWIATY, WEDŁUG SKALI % UCZNIÓW W SZKOŁACH PUBLICZNYCH 1 — 2-KLASOWYCH

	OBSZAR	A. MIASTO I WIEŚ													B. MIASTO												C. WIEŚ										
		0%	0—30%	30—35%	35—40%	40—45%	45—50%	50—55%	55—60%	60—65%	65—70%	70—75%	75% i wyżej	Ogółem	0%	0—1%	1—2%	2—3%	3—4%	4—5%	5—6%	6—7%	7—8%	8—9%	9—10%	10% i wyżej	Ogółem	—40%	40—45%	45—50%	50—55%	55—60%	60—65%	65—70%	70—75%	75—80%	80—85%	85% i wyżej	Ogółem
RZ. POLSKA		4	33	7	15	15	25	27	39	38	27	16	29	275	142	9	13	14	19	10	10	8	11	4	5	24	269	26	7	15	9	23	23	32	22	34	36	35	262
TERYTORJA	1. CENTRALNE	—	5	—	8	5	11	6	16	18	11	3	2	85	46	4	6	5	5	3	2	3	1	1	1	8	85	4	—	6	5	7	12	12	7	13	14	4	84
	2. WSCHODNIE	—	1	—	—	1	1	—	4	4	3	5	17	36	23	—	—	—	1	1	1	1	1	1	—	2	31	—	—	1	—	—	2	1	3	8	10	10	35
	3. ZACHODNIE	2	4	1	1	2	2	8	9	9	8	8	5	59	19	1	2	5	5	3	3	3	8	—	2	8	59	—	—	—	—	5	5	6	6	4	11	16	53
	4. ŚLĄSKIE	1	9	—	1	—	—	—	—	—	—	—	—	11	4	2	—	—	—	1	1	—	—	1	—	1	10	7	1	—	—	—	—	—	—	—	—	—	8
	5. POŁUDNIOWE	1	14	6	5	7	11	13	10	7	5	—	5	84	50	2	5	4	8	2	3	1	1	1	2	5	84	15	6	8	4	11	4	13	6	9	1	5	82
WOJEWÓDZTWA	1. M. st. Warszawa	—	—	—	—	—	—	—	—	—	—	—	—	—	—	—	—	—	—	—	—	—	—	—	—	—	—	—	—	—	—	—	—	—	—	—	—	—
	2. Warszawskie	—	—	—	4	—	2	—	3	5	8	1	—	23	16	1	—	2	1	—	—	2	—	—	—	1	23	—	—	2	—	—	2	3	1	5	9	1	23
	3. Łódzkie	—	1	—	2	—	3	—	2	5	1	—	—	14	4	3	3	1	1	—	1	1	—	—	—	—	14	—	—	—	—	3	1	3	1	2	3	—	13
	4. Kieleckie	—	1	—	—	3	2	4	4	2	—	—	—	16	10	—	—	1	1	—	1	—	—	—	—	3	16	1	—	1	2	2	7	1	1	1	—	—	16
	5. Lubelskie	—	3	—	1	2	2	2	3	5	1	—	—	19	13	—	2	—	—	1	—	—	—	—	1	2	19	3	—	3	2	2	2	2	3	2	—	—	19
	6. Białostockie	—	—	—	1	—	2	—	4	1	1	2	2	13	3	—	1	1	2	2	—	—	1	1	—	2	13	—	—	—	1	—	—	3	1	3	2	3	13
	7. Wileńskie	—	1	—	—	—	—	—	—	—	1	2	5	9	5	—	—	—	—	—	1	—	—	—	—	1	7	—	—	—	—	—	—	—	2	1	4	1	8
	8. Nowogródzkie	—	—	—	—	1	—	—	1	—	—	1	4	7	4	—	—	—	—	—	—	1	—	—	1	—	6	—	—	1	—	—	1	—	—	1	2	2	7
	9. Poleskie	—	—	—	—	—	—	—	—	3	—	1	6	10	5	—	—	—	—	1	—	—	1	—	—	—	8	—	—	—	—	—	—	1	—	2	2	5	10
	10. Wołyńskie	—	—	—	—	—	1	—	3	1	2	1	2	10	9	—	—	—	—	—	—	—	1	—	—	—	10	—	—	—	—	—	1	—	1	4	2	2	10
	11. Poznańskie	—	4	—	1	2	1	5	4	6	7	6	3	39	4	1	2	4	5	3	1	2	7	—	2	8	39	—	—	—	—	2	3	4	3	1	9	13	35
	12. Pomorskie	2	—	1	—	—	1	3	5	3	1	2	2	20	15	—	—	1	—	—	2	1	1	—	—	—	20	—	—	—	—	3	2	2	3	3	2	3	18
	13. Śląskie	1	9	—	1	—	—	—	—	—	—	—	—	11	4	2	—	—	—	1	1	—	—	1	—	1	10	7	1	—	—	—	—	—	—	—	—	—	8
	14. Krakowskie	—	9	2	2	5	1	2	2	—	—	—	—	23	14	2	2	1	—	—	—	—	—	1	1	2	23	9	3	3	1	2	—	2	1	1	—	—	22
	15. Lwowskie	1	4	2	1	2	5	4	2	3	3	—	1	28	17	—	3	2	1	1	1	—	—	—	1	2	28	4	2	3	1	5	1	3	3	4	—	1	27
	16. Stanisławowskie	—	1	1	1	—	3	4	2	2	1	—	1	16	8	—	—	—	5	1	2	—	—	—	—	—	16	1	—	2	2	1	1	4	2	2	—	1	16
	17. Tarnopolskie	—	—	1	1	—	2	3	4	2	1	—	3	17	11	—	—	1	2	—	—	1	1	—	—	1	17	1	1	—	—	3	2	4	—	2	1	3	17

POWIATY, WEDŁUG SKALI % UCZNIÓW W SZKOŁACH PUBLICZNYCH 6 — 7-KLASOWYCH

	OBSZAR	A. MIASTO I WIEŚ												B. MIASTO											C. WIEŚ										
		0%	0—5%	5—10%	10—15%	15—20%	20—25%	25—30%	30—35%	35—40%	40—45%	45—50%	50% i wyżej	Ogółem	—50%	50—55%	55—60%	60—65%	65—70%	70—75%	75—80%	80—85%	85—90%	90—95%	95—100%	100%	Ogółem	0%	0—5%	5—10%	10—15%	15—20%	20—25%	25—30%	30—35%	35—40%	40—45%	45—50%	50% i wyżej	Ogółem
RZ. POLSKA		—	2	22	34	55	61	38	20	12	7	5	19	275	10	4	4	3	9	16	27	22	33	43	24	74	269	80	43	70	33	25	6	5	4	2	1	—	3	262
TERYTORJA	1. CENTRALNE	—	—	3	8	15	25	14	7	4	5	2	2	85	4	1	—	2	2	7	11	7	15	7	6	23	85	11	15	18	18	16	1	3	1	1	—	—	—	84
	2. WSCHODNIE	—	2	14	7	6	3	1	1	1	—	—	1	36	4	2	2	1	—	1	3	2	2	5	—	9	31	12	9	10	3	1	—	—	—	—	—	—	—	35
	3. ZACHODNIE	—	—	4	9	14	12	9	3	—	—	1	7	59	1	1	1	—	2	6	6	5	5	15	8	9	59	33	5	11	1	3	—	—	—	—	—	—	—	53
	4. ŚLĄSKIE	—	—	—	—	—	1	—	1	1	1	1	6	11	—	—	—	—	1	—	—	1	2	2	2	2	10	—	—	1	1	—	—	—	2	1	—	—	3	8
	5. POŁUDNIOWE	—	—	1	10	20	20	14	8	6	1	1	3	84	1	—	1	—	4	2	7	7	9	14	8	31	84	14	14	30	10	5	5	2	1	—	1	—	—	82
WOJEWÓDZTWA	1. M. st Warszawa	—	—	—	—	—	—	—	—	—	—	—	—	—	—	—	—	—	—	—	—	—	—	—	—	—	—	—	—	—	—	—	—	—	—	—	—	—	—
	2. Warszawskie	—	—	—	2	6	7	3	2	—	1	2	—	23	—	—	—	—	1	2	3	1	4	2	2	8	23	6	5	7	2	2	—	1	—	—	—	—	—	23
	3. Łódzkie	—	—	—	2	—	4	2	1	2	2	—	1	14	—	—	—	—	—	—	2	2	3	3	1	14	1	3	1	5	3	—	—	—	—	—	—	—	—	13
	4. Kieleckie	—	—	1	2	2	2	5	2	1	—	—	1	16	1	—	—	1	—	1	3	2	3	1	1	3	16	—	2	4	1	7	1	—	1	—	—	—	—	16
	5. Lubelskie	—	—	—	1	1	10	3	1	1	2	—	—	19	—	—	—	—	—	1	2	2	3	1	—	10	19	1	2	—	9	4	—	2	—	1	—	—	—	19
	6 Białostockie	—	—	2	1	6	2	1	1	—	—	—	—	13	3	1	—	1	1	3	1	—	2	—	—	1	13	3	3	6	1	—	—	—	—	—	—	—	—	13
	7. Wileńskie	—	—	6	1	1	—	—	—	—	—	—	1	9	2	—	—	—	—	—	1	—	1	—	—	3	7	2	2	4	—	—	—	—	—	—	—	—	—	8
	8. Nowogródzkie	—	1	3	1	1	1	—	—	—	—	—	—	7	—	—	—	1	—	1	1	—	—	1	—	2	6	1	3	2	—	1	—	—	—	—	—	—	—	7
	9. Poleskie	—	1	3	2	4	—	—	—	—	—	—	—	10	2	1	—	—	—	—	—	1	—	1	—	3	8	6	2	1	1	—	—	—	—	—	—	—	—	10
	10. Wołyńskie	—	—	2	3	—	2	1	1	1	—	—	—	10	—	1	2	—	—	—	1	1	1	3	—	1	10	3	2	3	2	—	—	—	—	—	—	—	—	10
	11. Poznańskie	—	—	2	5	9	9	6	3	—	—	1	4	39	1	1	1	—	1	4	6	3	3	9	7	3	39	24	3	7	—	1	—	—	—	—	—	—	—	35
	12. Pomorskie	—	—	2	4	5	3	3	—	—	—	—	3	20	—	—	—	—	1	2	—	2	2	6	1	6	20	9	2	4	1	2	—	—	—	—	—	—	—	18
	13. Śląskie	—	—	—	—	—	1	—	1	1	1	1	6	11	—	—	—	—	—	1	—	—	1	2	2	2	10	—	—	1	1	—	—	—	2	1	—	—	3	8
	14. Krakowskie	—	—	—	1	3	4	4	4	3	1	1	2	23	—	—	—	—	—	—	—	2	5	7	1	8	23	—	2	10	1	2	3	2	1	—	1	—	—	22
	15. Lwowskie	—	—	—	1	9	7	5	3	2	—	—	1	28	—	—	—	—	3	—	1	2	1	4	5	12	28	3	7	9	4	3	1	—	—	—	—	—	—	27
	16. Stanisławowskie	—	—	1	5	1	4	4	—	1	—	—	—	16	1	—	—	—	—	2	4	2	3	1	1	2	16	7	2	4	2	—	1	—	—	—	—	—	—	16
	17. Tarnopolskie	—	—	—	3	7	5	1	1	—	—	—	—	17	—	—	1	—	1	—	2	1	—	2	1	9	17	4	3	7	3	—	—	—	—	—	—	—	—	17

Jeśli chodzi o szkoły 1—2 klasowe, w miastach znajdują się one w 127 powiatach (47,0% powiatów). W tej liczbie 24 powiaty mają w miastach przeszło po 10% uczniów w szkołach 1 – 2 klasowych. Na wsi w 1—2 klasowych szkołach pobiera naukę przeszło po 80,0% uczniów w 71 powiatach (27,0% powiatów), po 90—100% uczniów w 7 powiatach (wszystkie w woj. Poznańskiem: p. Międzychód: 92,8, p. Mogilno: 90,4, p. Szubin: 93.2, p. Środa: 96,2, p. Wągrowiec: 92,6, p. Września: 93,0, p. Żnin: 97,2) i okrągło po 100% uczniów w 2 powiatach (pow. Gniezno w woj. Poznańskiem i pow. Puck w woj. Pomorskiem).

Co się tyczy szkół najwyżej zorganizowanych, 6-cio i 7-mio klasowych w mieście, w szkołach tych ma 100% uczniów 28,0% powiatów (74 na 269), natomiast około 11% powiatów (30 powiatów) ma w tych szkołach po mniej niż 70% uczniów i około 4% powiatów (10 powiatów) po mniej niż 50%. Na wsi ponad 50% uczniów w szkołach 6—7 klasowych mają zaledwie 3 powiaty (w tem 2 powiaty mają powyżej 85%) — wszystkie położone na terytorjum Śląskiem, a ponad 20% zaledwie 21 powiatów (8% ogólnej ich liczby). Natomiast prawie 73% powiatów (193 na 262) ma na wsi w szkołach 6—7 klasowych poniżej 10% uczniów, a 30% powiatów (80 powiatów) nie ma na wsi ani jednego ucznia w szkole wyżej zorganizowanej, 6—7 klasowej. W liczbie tych 80 powiatów znajdują się 33 powiaty z terytorjum Zachodniego, tak wyróżniającego się szczególnie niskim poziomem zwłaszcza wiejskiego szkolnictwa.

Umieszczone są na końcu tekstu 2 mapy: jedna, ułożona powiatami według skali % uczniów w 1 i 2 klasowych publicznych szkołach powszechnych wiejskich, druga — przedstawiająca rozmieszczenie wszystkich miejscowości, posiadających szkoły 4—7 klasowe wraz z liczbą uczniów w każdej miejscowości i każdej kategorji szkół. Mapy te dają plastyczny obraz rozpowszechnienia z jednej strony szkolnictwa najniżej, z drugiej — najwyżej zorganizowanego. Jednakże dla ogólnej orjentacji w różnicach poziomu szkolnictwa pożądane jest określanie tego poziomu zapomocą jakiegoś jednego czynnika. Można przyjąć, że pełnię poziomu organizacyjnego stanowi szkoła siedmioklasowa, inne zaś szkoły określać ułamkiem: jednoklasową jako posiadającą $^1/_7$ pełni poziomu, dwuklasową jako posiadającą $^2/_7$ pełni poziomu, trzyklasową $^3/_7$ i t. p. Gdy mamy szereg szkół różnych stopni organizacyjnych, sumujemy odpowiadające im ułamki i otrzymujemy jedną dla wszystkich szkół liczbę — „wskaźnik wysokości poziomu organizacyjnego szkół". Najniższą jego miarą jest 14,3% ($^1/_7$), — wypadek, kiedy wszystkie szkoły są jednoklasowe, najwyższą 100% ($^7/_7$) — kiedy wszystkie szkoły są siedmioklasowe. Poziom przeciętny szkoły dwuklasowej wyrazi się cyfrą $^2/_7 = 28{,}6\%$, trzyklasowej $^3/_7 = 42{,}9\%$, czteroklasowej $^4/_7 = 57{,}1\%$, pięcioklasowej $^5/_7 = 71{,}4\%$, sześcioklasowej $^6/_7 = 85{,}7\%$.

Podział powiatów według skali tego wskaźnika podaje załączona niżej tabliczka, a rozmieszczenie obrazuje specjalna mapa, zamieszczona przy końcu tekstu.

POWIATY, WEDŁUG SKALI WSKAŹNIKÓW WYSOKOŚCI POZIOMU ORGANIZACYJNEGO SZKÓŁ

OBSZAR	A. MIASTO I WIEŚ													B. MIASTO					C. WIEŚ											
	15—17½%	17½—20%	20—22½%	22½—25%	25—27½%	27½—30%	30—32½%	32½—35%	35—40%	40—50%	50—75%	75% i wyżej	Ogółem	35—40%	40—50%	50—75%	75% i wyżej	Ogółem	15—17½%	17½—20%	20—22½%	22½—25%	25—27½%	27½—30%	30—32½%	32½—35%	35—40%	40—50%	50—75%	75% i wyżej	Ogółem
RZ. POLSKA	1	11	30	48	44	33	24	27	20	15	10	12	275	1	3	68	197	269	10	48	50	47	30	29	12	12	12	6	4	2	262
TERYTORJA																														
1. CENTRALNE	—	2	11	17	21	8	10	9	3	1	2	1	85	—	1	13	71	85	2	17	17	19	9	10	3	3	3	1	—	—	84
2. WSCHODNIE	1	6	11	11	3	1	—	2	—	—	—	1	36	—	—	10	21	31	4	16	8	5	—	1	1	—	—	—	—	—	35
3. ZACHODNIE	—	3	5	16	12	13	—	2	2	—	3	3	59	—	2	26	31	59	3	11	16	13	9	1	—	—	—	—	—	—	53
4. ŚLĄSKIE	—	—	—	—	—	—	—	1	—	3	2	5	11	—	—	4	6	10	—	—	—	—	—	—	—	1	1	2	2	2	8
5. POŁUDNIOWE	—	—	3	4	8	11	14	13	15	11	3	2	84	1	—	15	68	84	1	4	9	10	12	17	8	8	8	3	2	—	82
WOJEWÓDZTWA																														
1. M. st. Warszawa	—	—	—	—	—	—	—	—	—	—	—	—	—	—	—	—	—	—	—	—	—	—	—	—	—	—	—	—	—	—	—
2. Warszawskie	—	—	7	7	2	3	1	2	1	—	—	—	23	—	—	1	22	23	1	10	4	5	1	1	1	—	—	—	—	—	23
3. Łódzkie	—	—	1	3	5	—	1	3	—	—	—	1	14	—	—	—	14	14	—	3	4	4	1	1	—	—	—	—	—	—	13
4. Kieleckie	—	—	—	1	5	3	4	2	—	—	1	—	16	—	—	2	14	16	—	—	1	4	5	4	—	1	1	—	—	—	16
5. Lubelskie	—	—	1	4	5	1	3	2	1	1	1	—	19	—	—	4	15	19	—	1	3	4	2	4	1	2	1	—	—	—	19
6. Białostockie	—	2	2	2	4	1	1	—	1	—	—	—	13	—	1	6	6	13	1	3	5	2	—	—	1	—	1	—	—	—	13
7. Wileńskie	—	3	2	3	—	—	—	—	—	—	—	1	9	—	—	4	3	74	—	5	—	3	—	—	—	—	—	—	—	—	8
8. Nowogródzkie	1	1	3	1	—	—	—	1	—	—	—	—	7	—	—	1	5	6	2	1	3	—	—	—	1	—	—	—	—	—	7
9. Poleskie	—	2	3	5	—	—	—	—	—	—	—	—	10	—	—	4	4	8	2	6	2	—	—	—	—	—	—	—	—	—	10
10. Wołyńskie	—	—	3	2	3	1	—	1	—	—	—	—	10	—	—	1	9	10	—	4	3	2	—	1	—	—	—	—	—	—	10
11. Poznańskie	—	2	4	12	6	8	—	1	2	—	3	1	39	—	2	25	12	39	2	11	9	8	4	1	—	—	—	—	—	—	35
12. Pomorskie	—	1	1	4	6	5	—	1	—	—	—	2	20	—	—	1	19	20	1	—	7	5	5	—	—	—	—	—	—	—	18
13. Śląskie	—	—	—	—	—	—	—	1	—	3	2	5	11	—	—	4	6	10	—	—	—	—	—	—	—	1	1	2	2	2	8
14. Krakowskie	—	—	—	—	1	1	2	4	5	7	2	1	23	—	—	2	21	23	—	—	1	1	1	4	3	2	6	2	2	—	22
15. Lwowskie	—	—	—	1	4	4	4	5	5	3	1	1	28	—	—	4	24	28	—	—	5	3	4	5	5	2	2	1	—	—	27
16. Stanisławowskie	—	—	1	—	2	3	4	2	3	1	—	—	16	—	—	6	10	16	—	1	1	2	6	4	—	2	—	—	—	—	16
17. Tarnopolskie	—	—	2	3	1	3	4	2	2	—	—	—	17	1	—	3	13	17	1	3	2	4	1	4	—	2	—	—	—	—	17

Wskaźniki poniżej 27% (poziom szkoły dwuklasowej = 28,6%) ma więc dla miasta i wsi 61% powiatów (167 na 275), a dla samej wsi 71% (185 na 262), zaś wskaźniki powyżej 40% (poziom szkoły trzyklasowej = 42,9%) dla miasta i wsi 13,5% powiatów (37 na 285), a dla samej wsi 4,5% (12 na 262). Widzimy, jak dalece niezadawalniający jest poziom organizacyjny szkolnictwa powszechnego w Rzeczypospolitej.

Ten niski poziom szkolnictwa powszechnego wiąże się

głównie z ogólnemi warunkami zaludnienia kraju, z przewagą liczebną ludności, zamieszkałej na wsi (dzieci 7-miu roczników 1913—1919 według stanu z czerwca 1926 r. stanowiły w mieście 22,6% i na wsi 77,4%) i z rzadkiem stosunkowo zaludnieniem wsi (714 dzieci tychże 7 roczników na wsi na 100 km² — przy olbrzymiej przewadze małych wiosek). Podźwignięcie szkolnictwa powszechnego na wysoki poziom organizacyjny jest wskutek tego problematem trudnym i wymaga specjalnych środków. Niemniej bardzo znaczne zmiany na korzyść wyższego poziomu szkolnictwa osiągnąć można zapomocą zwykłych środków, ściśle w ramach dzisiejszego ustawodawstwa, jedynie przez racjonalniejsze rozwiązanie sieci szkolnej. Przykłady mieć można w całym szeregu powiatów, — wystarczy porównać ostatnią, względnie trzy ostatnie mapy z mapą zaludnienia miast dziećmi i gęstością zaludnienia wsi, umieszczoną przy końcu tekstu. Powiaty z rzadkiem zaludnieniem wsi dziećmi mają nieraz znacznie wyższy wskaźnik poziomu, więcej uczniów w szkołach wysokozorganizowanych i mniej w niskozorganizowanych, niż powiaty z zaludnieniem gęstem; np. grupa powiatów: Siedlce, Sokołów, Ostrów, Łuków, Węgrów, albo p. Baranowicze, Kamionka Strumiłowa i t. p. mają pomimo słabego zaludnienia wsi tak wysoki wskaźnik poziomu jak powiaty stosunkowo najgęściej zaludnione. Powiaty Pułtusk i Łomża, Brody i Kamionka Strumiłowa, Słonim i Baranowicze mają prawie jednakowe normy gęstości zaludnienia wsi dziećmi, a jak rozmaite odsetki uczniów w szkołach najniżej zorganizowanych i t. d. Nie dzięki więc warunkom zewnętrznym, lecz głównie dzięki bardziej racjonalnemu rozwiązaniu sieci szkolnej niektóre powiaty zdołały już osiągnąć znaczniejszą poprawę poziomu organizacyjnego szkolnictwa, tak ważną zwłaszcza w dziedzinie zagadnień kulturalnej emancypacji wsi.

ROZDZIAŁ IX

GĘSTOŚĆ ROZMIESZCZENIA SZKÓŁ I MIEJSCOWOŚCI SZKOLNYCH ORAZ DŁUGOŚĆ DRÓG W OBWODACH SZKOLNYCH

Dla ogólnej charakterystyki sieci szkolnej posługujemy się najczęściej obliczeniem gęstości rozmieszczenia szkół. Na terenach, na których powszechne nauczanie jest dopiero w trakcie realizacji, wzrost liczby szkół i zwiększenie gęstości ich rozmieszczenia idzie normalnie w parze z rozrostem szkolnictwa. Natomiast na terenach, gdzie powszechne nauczanie już jest zrealizowane, wzrost liczby szkół i zwiększenie gęstości ich rozmieszczenia świadczyłoby o zmianie charakteru sieci szkolnej, zmianie, polegającej na zmniejszeniu przeciętnych rozmiarów obwodów, tak samo jak spadek liczby szkół i zmniejszenie gęstości ich rozmieszczenia byłoby świadectwem zmiany, polegającej na zwiększeniu przeciętnych rozmiarów obwodów.

Gęstość rozmieszczenia wszystkich szkół powszechnych w r. szk. 1925/26 na obszarze całej Rzeczypospolitej i poszczególnych terytorjów była następująca:

SZKOŁY PUBLICZNE CZYNNE I SZKOŁY PRYWATNE
(POWSZECHNE W ŚCISŁEM ZNACZENIU ORAZ POWSZECHNE O SZCZEGÓLNYM CHARAKTERZE)

OBSZAR		Liczba szkół			Szkół na 100 km²	
		A. Miasto i wieś	B. Miasto	C. Wieś	Miasto i wieś	Wieś
RZ. POLSKA		27336	3019	24317	7,0	6,3
TERYTORJA	1. CENTRALNE .	11441	1476	9965	8,3	7,2
	2. WSCHODNIE	4406	290	4116	3,5	3,3
	3. ZACHODNIE .	4172	451	3721	9,7	8,6
	4. ŚLĄSKIE . .	651	110	541	15,5	12,9
	5. POŁUDNIOWE	6666	692	5974	8,4	7,5

Posługiwanie się gęstością rozmieszczenia szkół, jako wskaźnikiem przeciętnych rozmiarów obwodów szkolnych nastręcza jednak pewną zasadniczą komplikację, tę mianowicie, że rozmiar obwodu szkolnego na obszarach rzadziej zaludnionych (naogół na wsi) uwarunkowany jest czynnikiem przestrzennym — długością drogi do szkoły, która nie może być dowolnie zwiększana, natomiast na obszarach gęsto zaludnionych (ośrodki przemysłowe, miasta — zwłaszcza śródmieścia miast większych) zależy nie od czynnika przestrzennego, lecz od liczby dzieci, która w jednej szkole nie może być dowolnie wielka. Prócz tego nieraz ten sam terytorjalnie obwód podzielony bywa na dwa lub więcej obwodów szkolnych ze względu na system tworzenia różnych szkół dla dzieci każdej płci lub różnej narodowości, albo ze względu na różny język nauczania. Obliczana w tych warunkach przeciętna gęstość rozmieszczenia szkół nie rzucałaby światła na najważniejszą w zagadnieniu sieci szkolnej sprawę — na sprawę przeciętnych rozmiarów obwodu szkolnego, ograniczonego li tylko przestrzennemi czynnikami.

Dokładniej od gęstości rozmieszczenia szkół charakteryzuje sprawę rozmiaru obwodów, określonych przestrzennemi warunkami, gęstość rozmieszczenia miejscowości szkolnych, czyli tych miejscowości, które posiadają bądź jedną szkołę, bądź jakąkolwiek większą ilość szkół (w wypadkach, kiedy szkoła stoi na pustkowiu, przyjmujemy, że sama szkoła tworzy miejscowość szkolną). Istotnie bowiem poza stosunkowo niewielką ilością szczególnie rozległych miejscowości i wielkich miast, powierzchnia miejscowości, posiadającej szkołę, nie przekracza normalnej powierzchni obwodu, określonego przestrzennemi warunkami (według ustawy z dnia 17 II. 1922 r. droga do szkoły nie powinna przekraczać 3 km.).

Liczbę i gęstość rozmieszczenia miejscowości szkolnych z czynnemi szkołami publicznemi, powszechnemi w ścisłem znaczeniu (bez szkół powszechnych o szczególnym charakterze) — wraz z podziałem tych miejscowości według liczby szkół przedstawia tablica, zamieszczona na str. XLVII.

Jak tablica wskazuje wszystkie miasta, z wyjątkiem jednego — w liczbie 622 — są miejscowościami szkolnemi i mieszczą ogółem czynnych publicznych szkół, powszechnych w ścisłem znaczeniu, 2131. Po jednej szkole czynnej publicznej liczy 239 miast (40,4%), po jednej lub po dwie 449 miast (72,1%), powyżej 2 szkół mają więc tylko 174 miasta (27,9%). Największy odsetek miast, mających więcej niż 2 szkoły, wykazuje terytorjum Śląskie (50,0%), po niem idą: Centralne (35,3%), Południowe (31,1%), Wschodnie (25,4%) i wreszcie Zachodnie (11,5%). Liczba szkół w poszczególnych miastach zależy nietylko od zaludnienia tych miast uczniami, ale także od tego, czy się zadość czyni potrzebom szkolnym zapomocą większej ilości szkół mniejszych, czy mniejszej ilości szkół większych.

Już stąd, że miast, posiadających tylko jedną szkołę, jest 239, zaś szkół z liczbą dzieci poniżej 300, szkół więc, nie mających prawa do najwyższego stopnia organizacyjnego, liczą miasta 861 (por. wyż. tabl. na str. XXXVI), wynika, że znaczna większość szkół miejskich, liczących poniżej 300 dzieci, względnie szkół niższych stopni organizacyjnych znajduje się w miastach, posiadających więcej niż jedną szkołę. W większych miastach te szkoły z małą liczbą dzieci rozrzucone są przeważnie po przedmieściach. Powstaje kwestja skomasowania tych szkół ze szkołami sąsiedniemi w celu stworzenia szkół wysokozorganizowanych. W wielu wypadkach, nawet gdy chodzi o szkoły położone na przedmieściach, komasacja nie nastręcza trudności realnych, związanych z dużemi odle-

MIEJSCOWOŚCI SZKOLNE W ROKU SZKOLNYM 1925/26 Z PODZIAŁEM WEDŁUG LICZBY SZKÓŁ (SZKOŁY POWSZECHNE W ŚCISŁEM ZNACZENIU — PUBLICZNE)

MIEJSCOWOŚCI SZKOLNYCH, LICZĄCYCH SZKÓŁ:

	OBSZAR	A. MIASTO I WIEŚ									B. MIASTO									C. WIEŚ							Miejscowości szk. na 100 km²
		1	2	3	4	5	6—10	11—20	powyżej 20	Ogółem	1	2	3	4	5	6—10	11—20	powyżej 20	Ogółem	1	2	3	4	5	6—10	Ogółem	Miasto i wieś
	RZ. POLSKA	22504	874	100	53	25	38	14	10	23618	239	209	56	40	21	33	14	10	622	22265	665	44	13	4	5	22996	6,1
TERYTORJA	1. CENTRALNE	9720	160	34	17	8	17	8	4	9968	83	60	26	15	8	17	8	4	221	9637	100	8	2	—	—	9747	7,2
	2. WSCHODNIE	3827	47	7	3	2	4	—	1	3891	33	11	5	3	2	4	—	1	59	3794	36	2	—	—	—	3832	3,1
	3. ZACHODNIE	3477	186	11	5	2	2	—	2	3685	74	57	7	4	2	2	—	2	148	3403	129	4	1	—	—	3537	8,6
	4. ŚLĄSKIE	352	41	14	9	4	5	1	1	427	4	5	3	3	1	—	1	1	18	348	36	11	6	3	5	409	10,1
	5. POŁUDNIOWE . . .	5128	440	34	19	9	10	5	2	5647	45	76	15	15	8	10	5	2	176	5083	364	19	4	1	—	5471	7,1
WOJEWÓDZTWA	1. M. st. Warszawa . .	—	—	—	—	—	—	—	1	1	—	—	—	—	—	—	—	1	1	—	—	—	—	—	—	—	0,8
	2. Warszawskie	2311	33	8	4	2	4	1	—	2363	20	19	8	4	2	4	1	—	58	2291	14	—	—	—	—	2305	8,1
	3. Łódzkie	1754	32	5	6	1	4	3	1	1806	18	8	3	6	1	4	3	1	44	1736	24	2	—	—	—	1762	9,5
	4. Kieleckie	1986	28	7	1	3	3	2	1	2031	10	13	5	1	3	3	2	1	38	1976	15	2	—	—	—	1993	7,9
	5. Lubelskie	2082	50	10	4	1	2	1	1	2151	11	8	6	2	1	2	1	1	32	2071	42	4	2	—	—	2119	6,9
	6. Białostockie	1587	17	4	2	1	4	1	—	1616	24	12	4	2	1	4	1	—	48	1563	5	—	—	—	—	1568	4,9
	7. Wileńskie	1100	3	1	—	—	—	—	1	1105	10	1	1	—	—	—	—	1	13	1090	2	—	—	—	—	1092	3,9
	8. Nowogródzkie	1025	6	—	1	1	—	—	—	1033	5	2	—	1	1	—	—	—	9	1020	4	—	—	—	—	1024	4,4
	9. Poleskie	727	10	3	—	—	1	—	—	741	12	3	2	—	—	1	—	—	18	715	7	1	—	—	—	723	1,8
	10. Wołyńskie	975	28	3	2	1	3	—	—	1012	6	5	2	2	1	3	—	—	19	969	23	1	—	—	—	993	3,3
	11. Poznańskie	2147	146	6	4	2	—	—	2	2307	55	52	3	3	2	—	—	2	117	2092	94	3	1	—	—	2190	8,7
	12. Pomorskie	1330	40	5	1	—	2	—	—	1378	19	5	4	1	—	2	—	—	31	1311	35	1	—	—	—	1347	8,4
	13. Śląskie	352	41	14	9	4	5	1	1	427	4	5	3	3	1	—	1	1	18	348	36	11	6	3	5	409	10,1
	14. Krakowskie	1450	78	13	6	3	4	1	1	1556	15	19	5	5	2	4	1	1	52	1435	59	8	1	1	—	1504	8,9
	15. Lwowskie	1841	136	11	4	3	4	1	1	2001	18	25	6	3	3	4	1	1	61	1823	111	5	1	—	—	1940	7,4
	16. Stanisławowskie . . .	779	124	8	6	1	2	2	—	922	4	13	2	4	1	2	2	—	28	775	111	6	2	—	—	894	5,0
	17. Tarnopolskie	1058	102	2	3	2	—	1	—	1168	8	19	2	3	2	—	1	—	35	1050	83	—	—	—	—	1133	7,2

głościami od szkół, raczej chodzi o przezwyciężenie tradycji dzielenia szkół według płci, wyznania lub narodowości dzieci i wogóle tradycji trzymania się szkół małych, które czyniły zadość dawnym, lecz nie czynią zadość spółczesnym wymaganiom, stawianym szkolnictwu powszechnemu.

Śród miejscowości szkolnych o charakterze wiejskim, odsetek miejscowości, posiadających więcej niż 1 szkołę, wynosi dla całej Rzeczypospolitej 3,2% (731 na 22265 miejscowości), największy jest na terytorjum Śląskiem: 14,9% (61 na 409), następnie na Południowem: 7,1% (388 na 5083), Zachodniem: 3,8% (134 na 3537), wreszcie na Centralnem: 1,1% (110 na 9637) i na Wschodniem: 1,0% (38 na 3794). Na Śląskiem, Południowem, a nawet na Zachodniem terytorjum odsetek ten jest więc znacznie wyższy, niż na Centralnem i Wschodniem, pomimo iż te ostatnie mają więcej naogół wsi rozległych, w których utrzymywanie więcej niż 1 szkoły mogłoby nieraz być usprawiedliwione znacznemi odległościami od szkół. Również np. województwa Lubelskie i Wołyńskie, pomimo iż się wyróżniają szczególnie dużą ilością wsi rozległych, mają znacznie niższy odsetek miejscowości szkolnych, liczących więcej niż 1 szkołę (2,3%, 2,4%) niż np. Krakowskie (4,6%), Poznańskie (4,5%), a zwłaszcza Stanisławowskie (13,3%) lub Śląskie (14,9%). Coprawda na terytorjum Południowem, a niekiedy i na Zachodniem pojęcie miejscowości było identyfikowane z pojęciem gminy — jednostki szerszej. Że czynnik ten nie ma jednak znaczenia decydującego, widać to chociażby z porównania województw Krakowskiego i Stanisławowskiego, w których identyfikowano taksamo mniej więcej pojęcia gminy i miejscowości, a jednak % miejscowości szkolnych, posiadających więcej niż jedną szkołę, wypadł całkiem odmienny (4,6%, 13,3%). Czynnikiem bez porównania poważniejszym jest w tym wypadku częsty podział szkół we wschodnich częściach terytorjum Południowego i w niektórych powiatach terytorjum Zachodniego według języka nauczania, wskutek czego nawet małe wsie mają nieraz po dwie szkoły — wbrew tendencjom ustawy z dnia 31 lipca 1924 i rozporządzenia wykonawczego do tej ustawy.

W miejscowościach wiejskich, liczących więcej niż jedną szkołę, znajduje się ogółem 2301 szkół. Kwestja komasacji szkół w tych wiejskich miejscowościach jest niemniej aktualną, niż kwestja komasacji szkół niżej zorganizowanych w miastach, liczących więcej niż 1 szkołę.

Wykaz szkół (p. część II) ułatwia odnalezienie wszystkich miejscowości, liczących więcej niż jedną szkołę (zarówno miast jak wsi) i zbadanie sprawy możliwości komasacji szkół w każdej z tych miejscowości (np. na str. 245 w m. Baranowiczach znajdujemy szkołę „przy ochronie“ o 1 izbie i 1 nauczycielu, na str. 157 we wsi Wilkołaz pow. Janowskiego 4 szkoły Nr. Nr. 111, 112, 113, 114 — jedną trzyklasową i 3 jednoklasowe, i t. p.).

Co się tyczy gęstości rozmieszczenia miejscowości szkolnych, na 100 km.² przypada ogółem 6,1 miejscowości, w tem na terytorjum Wschodniem 3,1, na Południowem 7,1, na Centralnem 7,2, na Zachodniem 8,6 i na Śląskiem 10,1. Liczba dla terytorjum Wschodniego jest niemiarodajna dla charakterystyki rozmiaru obwodów szkolnych, gdyż jest to obszar wobec niezrealizowania powszechnego nauczania jeszcze nienasycony szkołami. Z poszczególnych województw stosunkowo wysoką liczbę miejscowości na 100 km.² wykazuje Łódzkie (9,5) i Krakowskie (8,9). Z badań nad siecią

szkolną, dokonanych na obszarze terytorjum Centralnego (por. Materjały do projektu sieci szkół powszechnych — Warszawa, 1925 r.), należy wnosić, że racjonalny podział na obwody szkolne w myśl ustawy z dnia 17 lutego 1922 r. (droga do szkoły nie ma przekraczać 3 kilometrów) możliwy jest przy 5 do 6 miejscowościach na 100 kilometrów². Normy wyższe wskazywałyby na zbyt gęste rozmieszczenie punktów szkolnych.

Tabelka poniższa przedstawia podział powiatów w roku szk. 1925/26 według gęstości rozmieszczenia miejscowości szkolnych. Ponadto powiaty te wyszczególnia mapa, zamieszczona przy końcu tekstu.

POWIATY, WEDŁUG LICZBY MIEJSCOWOŚCI SZKOLNYCH NA 100 KM.²

(MIASTO I WIEŚ)

OBSZAR		poniżej 2,5	2,5—5,0	5,0—7,5	7,5—10,0	10,0 — 12,5	12,5 — 15,0	powyżej 15,0	Ogółem
RZ. POLSKA		17	40	71	108	30	2	6	274
TERYTORJA	1. CENTRALNE	1	8	27	38	11	—	—	85
	2. WSCHODNIE	9	21	4	1	—	—	—	35
	3. ZACHODNIE	2	3	9	34	11	—	—	59
	4. ŚLĄSKIE	1	—	1	4	—	1	4	11
	5. POŁUDNIOWE	4	8	30	31	8	1	2	84

UWAGA: Na terytorjum Wschodniem m. Wilno łącznie z pow. Wilno-Troki.

Obok powiatów z bardzo małą liczbą miejscowości szkolnych na 100 km.² (niekiedy nawet poniżej 2,5), istnieją powiaty z kilkakrotnie wyższą ich liczbą (powyżej 10-ciu i nawet powyżej 15t-u). Pewne różnice, już z góry pomijając powiaty z niepełną siecią, powiaty więc, w których nie jest zrealizowane powszechne nauczanie, związane mogą być z różnicami geograficznych i antropogeograficznych warunków (obszary niezaludnione, przeszkody komunikacyjne, zwarta lub rozrzucona budowa osiedli i t. p.), pozatem wynikają one z odmiennych struktur sieci szkolnych.

Strukturę sieci szkolnej najbardziej charakteryzują rozmiary obwodów szkolnych, mniejsze lub większe, i ich kształt, okrągły lub wydłużony. Dla krytycznego więc sądu o gęstości rozmieszczenia miejscowości szkolnych i różnicach tej gęstości na poszczególnych obszarach mieć należy na względzie oprócz ogólnych warunków geograficznych i antopogeograficznych również rozmiar i kształt przeważający obwodów szkolnych.

Materjał wykazu szkół rzuca nieco światła na rozmiar obwodów szkolnych. Kilka liczb najogólniejszych, dotyczących tych rozmiarów (bliższe dane patrz „Tablice liczb ogólnych", Tablica II i Tablica III) zawiera tablica następująca:

DŁUGOŚCI DRÓG DO SZKÓŁ

LICZBY WZGLĘDNE

OBSZAR		Na 100 obwodów — według najdłuższej drogi do szkoły												Na 100 uczniów — według długości drogi do szkoły											
		A. MIASTO I WIEŚ				B. MIASTO				C. WIEŚ				A. MIASTO I WIEŚ				B. MIASTO				C. WIEŚ			
		do 1 km.	1—2 km	2—3 km.	powyżej 3 km.	do 1 km.	1—2 km.	2—3 km.	powyżej 3 km.	do 1 km.	1—2 km.	2—3 km.	powyżej 3 km.	do 1 km	1—2 km.	2—3 km.	powyżej 3 km.	do 1 km	1—2 km.	2—3 km.	powyżej 3 km.	do 1 km.	1—2 km.	2—3 km.	powyżej 3 km
RZ. POLSKA		22,5	32,3	27,8	17,4	18,5	14,0	17,6	49,9	22,8	34,0	28,7	14,5	74,9	17,1	6,2	1,8	84,5	10,0	3,2	2,3	71,8	19,4	7,1	1,7
TERYTORJA	1. CENTRALNE	22,9	37,0	26,7	13,4	23,4	16,4	16,6	43,6	22,9	39,1	27,7	10,3	76,1	17,4	5,3	1,2	86,4	9,8	2,4	1,4	72,1	20,4	6,5	1,0
	2. WSCHODNIE	22,7	28,8	30,5	18,0	20,8	11,9	17,9	49,4	22,8	29,5	31,1	16,6	72,4	17,8	7,6	2,2	78,3	14,6	4,6	2,5	71,5	18,3	8,2	2,0
	3. ZACHODNIE	14,5	28,5	34,3	22,7	14,8	12,3	30,9	42,0	14,5	29,8	34,6	21,1	71,8	16,4	8,9	2,9	89,0	6,1	3,2	1,7	65,2	20,3	11,1	3,4
	4. ŚLĄSKIE	29,4	30,3	19,6	20,7	32,4	23,8	20,0	23,8	29,0	31,2	19,5	20,3	83,6	11,2	3,7	1,5	87,5	9,0	2,3	1,2	82,6	11,8	4,1	1,5
	5. POŁUDNIOWE	25,8	29,4	24,8	20,0	9,5	9,8	12,0	68,7	27,4	31,4	26,1	15,1	73,4	17,8	6,2	2,6	79,2	11,4	4,7	4,7	71,8	19,6	6,6	2,0

Ogółem więc drogi do szkoły, nie przekraczające 1 kilometra, ma 22,5% (5838) obwodów szkolnych, — drogi, przekraczające 1 kilometr a nie przekraczające 3 kilometrów, ma 60,1% (15630) obwodów — i drogi, przekraczające 3 kilometry, ma 17,4% (4499) obwodów. Na 100 uczniów ma drogę do szkoły, nie przekraczającą 1 kilometra, 71,8% (2329085), drogę w granicach 1—3 kilometrów 26,5% (722910) i drogę, przekraczającą 3 kilometry, 1,7% (58587).

Tego typu struktura sieci — z bardzo dużym odsetkiem uczniów, zamieszkałych tuż w pobliżu szkoły, małym zaś, lecz dotyczącym dość znacznej liczby obwodów, odsetkiem uczniów, zamieszkałych zdala od szkoły, — byłaby dogodna przy komunikacji pieszej dla dzieci blisko szkoły zamieszkałych i dowożeniu dzieci, zamieszkałych dalej. O ile chodzi o komunikację wyłącznie pieszą, wskazane byłoby raczej zmniejszenie odsetka uczniów, mających szkołę tuż w pobliżu, na rzecz likwidowania odległości zbyt dużych, przekraczających siły fizyczne dziecka (zakładanie szkół pomiędzy wsiami i t. p.).

Zwraca uwagę, że w miastach odsetek obwodów szkolnych z drogą, przekraczającą 3 kilometry, jest większy i to dość znacznie, niż na wsi. Ogółem w mieście obwody z drogą, przekraczającą 3 kilometry, wynoszą 49,9%, na wsi zaś 14,5%. Połowa obwodów miejskich wykracza więc poza

rozmiary, wskazane ustawą z dnia 17 II. 1922 (najdłuższa droga do szkoły 3 kilometry). Tak wysoki w miastach odsetek obwodów dużych tłumaczy się lepszemi warunkami komunikacji miejskiej, używaniem przez dzieci tramwajów i autobusów, pewnem rozpowszechnieniem dojazdów koleją, wreszcie znaczną liczbą dzieci wiejskich, dochodzących do miejskich szkół ze względu na wysoki poziom ich organizacji z odległości dużych, nieraz znacznie przekraczających przepisaną ustawą normę 3 kilometrów.

Z pośród poszczególnych terytorjów wyróżniają się zwłaszcza Zachodnie i Śląskie. Na Zachodniem terytorjum szczególnie niski jest, zarówno w mieście jak na wsi, odsetek obwodów małych, z drogą nieprzekraczającą 1 kilometra, wysoki zaś — przynajmniej na wsi — odsetek obwodów dużych, z drogą, przekraczającą 3 kilometry. Struktura ta jest odbiciem dość rzadkiego zaludnienia tego obszaru przy znacznej liczbie drobnych osiedli, jak też odbiciem dawnych norm, dopuszczających w obwodach szkolnych drogę dłuższą niż 3 kilometry. Na terytorjum Śląskiem wysoki jest zarówno odsetek obwodów małych, z drogą wyłącznie do 1 kilometra, jak i obwodów dużych, z drogą ponad 3 kilometry. Przy bardzo gęstem naogół zaludnieniu tego obszaru, małe obwody często skupiają duże liczby dzieci, umożliwiające utrzymanie nawet najwyżej zorganizowanych szkół. W tych zaś wypadkach, kiedy skupienia szkolne są niewielkie, można na tem terytorjum zazwyczaj zwiększyć rozmiar obwodów zapomocą zmian w sieci szkolnej. Znaczny natomiast odsetek obwodów dużych, z drogą ponad 3 kilometry, tłumaczy się na tem terytorjum dobremi warunkami komunikacyjnemi i rozpowszechnieniem większem niż gdzieindziej dojazdów do szkół, zwłaszcza koleją i tramwajami. Prócz tych dwóch terytorjów zwraca jeszcze uwagę terytorjum Południowe swym szczególnie wysokim odsetkiem obwodów miejskich, mających drogę powyżej 3 klm. Wiąże się to z bardziej na tem terytorjum niż na innych rozpowszechnionem uczęszczaniem dzieci ze wsi podmiejskich do wysokozorganizowanych szkół miejskich.

Tabelka, poniżej podana, przedstawia podział powiatów według wysokości odsetka obwodów, w których droga do szkoły nie przekracza 2 klm. Można przyjąć ogólnie, że o ile ten odsetek jest wysoki — dominują obwody niewielkich rozmiarów, o ile zaś niski — przeważają obwody duże.

POWIATY, WEDŁUG % SZKÓŁ Z DROGĄ DO SZKOŁY NIEPRZEKRACZAJĄCĄ 2 KM.

OBSZAR	A. MIASTO I WIEŚ												B. MIASTO												C. WIEŚ											
	0	0—10	10—20	20—30	30—40	40—50	50—60	60—70	70—80	80—90	90—100	Ogółem	0	0—10	10—20	20—30	30—40	40—50	50—60	60—70	70—80	80—90	90—100	Ogółem	0	0—10	10—20	20—30	30—40	40—50	50—60	60—70	70—80	80—90	90—100	Ogółem
RZ. POLSKA	1	—	5	25	33	41	63	62	37	7	1	275	92	4	24	40	27	22	35	8	9	4	4	269	—	—	3	20	30	33	65	54	43	13	1	262
TERYTORJA 1. CENTRALNE	—	—	—	3	5	9	21	32	15	—	—	85	14	1	5	11	11	15	19	3	3	2	1	85	—	—	—	2	6	5	23	28	19	1	—	84
2. WSCHODNIE	—	—	1	2	4	9	9	6	4	1	—	36	11	—	1	6	3	1	7	1	1	—	—	31	—	—	1	2	3	7	10	7	4	1	—	35
3. ZACHODNIE	—	—	1	8	16	10	11	10	2	1	—	59	23	1	6	10	5	1	4	3	4	1	1	59	—	—	—	7	13	12	11	7	3	—	—	53
4. ŚLĄSKIE	1	—	—	2	—	1	2	—	1	3	1	11	2	—	1	2	1	—	1	—	1	1	1	10	—	—	—	2	—	1	1	1	—	2	1	8
5. POŁUDNIOWE	—	—	3	10	8	12	20	14	15	2	—	84	42	2	11	11	7	5	4	1	—	—	1	84	—	—	2	7	8	8	20	11	17	9	—	82

Jak widzimy, różnice wysokości tego odsetka są dla poszczególnych powiatów bardzo znaczne, czyli dominujący typ rozmiaru obwodów szkolnych jest ogromnie różny. Temi różnicami dominującego typu rozmiaru obwodów szkolnych, lub raczej typu długości drogi do szkół — tłumaczą się w największej chyba mierze różnice w gęstości rozmieszczenia miejscowości szkolnych. Że tak jest w istocie, świadczy o tem okoliczność, że przeważnie na powiaty z rzadkiem rozmieszczeniem miejscowości szkolnych przypada niski odsetek obwodów małych, z krótką drogą do szkoły (np. nie przekraczającą 2 km.) a na powiaty z gęstem rozmieszczeniem miejscowości szkolnych wysoki odsetek obwodów małych. Rzadsze rozmieszczenie miejscowości szkolnych w jednych powiatach, a gęstsze w innych, sprowadza się w tych wypadkach (powiaty, położone na terytorjum Wschodniem, nie mającem zrealizowanego powszechnego nauczania, pomijamy) poprostu do tego, że w jednych podstawą sieci szkolnej są przeważnie duże, w innych przeważnie małe obwody szkolne. Oto szereg przykładów:

1) PRZYKŁADY POWIATÓW Z RZADKO ROZMIESZCZONEMI MIEJSCOWOŚCIAMI SZKOLNEMI I MAŁYM ODSETKIEM OBWODÓW MAŁYCH

Miejscowości szkolnych na 100 km.²	% wiejskich obwodów szkolnych z drogą nieprzekraczającą 2 kilometrów				
	10—20%	20—30%	30—40%	40—50%	50—60%
—2,5			Strzyżów		
2,5—5,0		Suwałki Maków Turka	Lisko	Sokołów	Łuków
5,0—7,5	Limanowa	Chojnice	Siedlce Węgrów	Końskie Iłża Szamotuły	Ciechanów Grójec Opoczno Kozienice Włoszczowa

2) PRZYKŁADY POWIATÓW Z GĘSTO ROZMIESZCZONEMI MIEJSCOWOŚCIAMI SZKOLNEMI I DUŻYM ODSETKIEM OBWODÓW MAŁYCH:

Miejscowości szkolnych na 100 km.²	% wiejskich obwodów szkolnych z drogą nieprzekraczającą 2 kilometrów				
	50—60%	60—70%		70—80%	80—90%	90—100%
10,0—12,5	Kutno Łódź Grodzisk Pleszew Chełmno Brzesko Bochnia	Łowicz Brzeziny Kalisz Koło Ostrów Miechów Kępno	Kościan Rawicz Śmigiel	Łask Piotrków Puławy Pleszew	Sieradz Bóbrka	
12,5—15,00	Rybnik Oświęcim					
powyżej 15,00		Kraków			Katowice	Świętochłowice

Naogół w pierwszej grupie zgromadzone są przykłady powiatów, w których rzadkie rozmieszczenie miejscowości szkolnych osiągnięto zapomocą dużych obwodów i w których wskutek tego komasacja szkół — przynajmniej w ramach ustawy z dnia 17 II. 1922 nastręczałaby prawdopodobnie trudności. Coprawda i tutaj brać należy pod uwagę także specjalne czynniki, mogące być powodem rzadkiego rozmieszczenia miejscowości szkolnych, jak luki w sieci szkolnej (pow. Lisko), duże zwarte obszary niezaludnione (pow. Końskie, pow. Iłża) i t. p. W drugiej grupie zgromadzone są przykłady powiatów, w których gęste rozmieszczenie miejscowości szkolnych idzie w parze z dominowaniem obwodów małych, z krótką drogą do szkoły. Należy przypuszczać, iż w powiatach tych komasacja szkół w ramach ustawy z dnia 17 lutego 1922 r. możliwą byłaby na szeroką skalę.

Mamy jednak niekiedy przykłady wręcz odmiennego ustosunkowania tych dwuch czynników. Oto są powiaty, w których rzadkie rozmieszczenie miejscowości szkolnych idzie w parze z wysokim odsetkiem obwodów małych (np. w pow. Dolina: 3,2 miejscowości szkolnych na 100 km.² i 68,7% obwodów z drogą poniżej 2 kilometrów, w pow. Horodenka: 5,9 miejscowości i 74,1% obwodów z drogą poniżej 2 kilometrów, w pow. Biłgoraj: 5,6 miejscowości i 71,4% obwodów z drogą poniżej 2 kilometrów i t. p.). Z drugiej strony są powiaty, w których gęste rozmieszczenie miejscowości szkolnych idzie w parze z niskim odsetkiem obwodów małych (np. w pow. Wadowice: 12,3 miejscowości szkolnych na 100 km.² i 29,6% obwodów z drogą poniżej 2 kilometrów, w pow. Gniezno: 11,6 miejscowości i 33,8% obwodów z drogą poniżej 2 kilometrów i t. p.). W pierwszym wypadku mogą w grę wchodzić specjalne warunki rozmieszczenia ludności (np. odosobnione, rzadko rozmieszczone osiedla), może też być nieraz możliwą komasacja szkół pomimo rzadkiego rozmieszczenia miejscowości szkolnych. W wypadku drugim mogą w grę wchodzić trudności terenowe, zmuszające do tworzenia obwodów wydłużonych (doliny górskie, wąwozy, gęsta sieć rzeczna i t. p.), albo też mamy tu do czynienia z obwodami niesłusznie wydłużonemi, pomimo, iż teren umożliwia tworzenie obwodów, mających kształt okrągły. W tym ostatnim wypadku możliwa bywa nieraz komasacja szkół na dość szeroką skalę. Szczegółowa analiza takiego lub innego ustosunkowania gęstości miejscowości szkolnych i rozmiarów obwodów szkolnych na poszczególnych obszarach uwzględniać przeto musi nietylko strukturę sieci szkolnej, ale i charakter warunków geograficznych i antropogeograficznych każdego danego obszaru. (Pierwszych danych o gęstości rozmieszczenia miejscowości szkolnych i o rozmiarach obwodów dostarczają tablice II i III, patrz „Tablice liczb ogólnych").

Ze sprawą gęstości rozmieszczenia miejscowości szkolnych i sprawą rozmiaru obwodów szkolnych wiąże się zagadnienie dowożenia dzieci do szkół. Dowożenie nie znajduje jeszcze miejsca w ustawodawstwie szkolnem Rzeczypospolitej Polskiej, jest jednak tu i ówdzie stosowane z inicjatywy prywatnej. Tablica poniższa zestawia wypadki dowożenia uczniów do szkół publicznych (powszechnych w ścisłem znaczeniu), podane w sprawozdaniach statystycznych z dnia 1 XII. 1925 (dla kilku powiatów materjał nieco niekompletny).

DOWOŻENIE UCZNIÓW

A. LICZBY BEZWZGLĘDNE

	OBSZAR	Liczba szkół, w których ma miejsce dowożenie uczniów	Liczba uczniów dowożonych	Uczniowie dowożeni według odległości od szkoły w km.					Uczniowie dowożeni według rodzaju lokomocji				Uczniowie dowożeni stale lub niestale		
				–2	2–3	3–5	powyżej 5	niewiadome	koleją	tramwajem lub autobusem	końmi	inny lub niewiadomy	stale	sporadycznie	nie podano
RZ. POLSKA		2094	38648	14683	9844	5374	7074	1673	8119	6466	21573	2490	12580	23400	2668
TERYTORJA	1. CENTRALNE . .	881	17933	8837	5136	2088	1482	390	1739	3972	11414	808	4190	12375	1368
	2. WSCHODNIE . . .	408	5788	2340	2017	979	307	145	470	91	4614	613	1137	4144	507
	3. ZACHODNIE . . .	184	3718	460	606	646	1732	274	2016	528	814	360	2347	1016	355
	4. ŚLĄSKIE	45	1487	181	205	344	748	9	879	441	156	11	1251	209	27
	5. POŁUDNIOWE . .	576	9722	2865	1880	1317	2805	855	3015	1434	4575	698	3655	5656	411
WOJEWÓDZTWA	1. M. st. Warszawa . .	147	3723	1646	875	450	518	234	412	3173	10	128	2162	987	574
	2. Warszawskie	179	3469	1476	1200	584	181	28	262	4	3071	132	298	3074	97
	3. Łódzkie	146	2420	1275	698	242	199	6	163	744	1388	125	568	1509	343
	4. Kieleckie	57	641	9	121	109	400	2	438	50	152	1	443	152	46
	5. Lubelskie	208	4102	2323	1217	302	164	96	90	1	3836	175	201	3804	97
	6. Białostockie	144	3578	2108	1025	401	20	24	374	—	2957	247	518	2849	211
	7. Wileńskie	175	2478	1160	845	316	110	47	53	65	2235	125	210	2111	157
	8. Nowogródzkie . . .	70	1512	700	489	239	84	—	318	—	986	208	530	808	174
	9. Poleskie	38	479	140	116	105	20	98	55	26	214	184	176	173	130
	10. Wołyńskie	125	1319	340	567	319	93	—	44	—	1179	96	221	1052	46
	11. Poznańskie	124	2445	157	409	496	1231	152	1316	350	515	264	1720	577	148
	12. Pomorskie	60	1273	303	197	150	501	122	700	178	299	96	627	439	207
	13. Śląskie	45	1487	181	205	344	748	9	879	441	156	11	1251	209	27
	14. Krakowskie	147	3196	714	522	555	1126	279	1306	653	1096	141	1529	1566	101
	15. Lwowskie	246	4677	1493	995	491	1142	556	1219	778	2292	388	1610	2877	190
	16. Stanisławowskie . .	69	580	63	75	104	336	2	305	3	195	77	295	215	70
	17. Tarnopolskie	114	1269	595	288	167	201	18	185	—	992	92	221	998	50

DOWOŻENIE UCZNIÓW
B. LICZBY WZGLĘDNE

OBSZAR		% szkół, w których ma miejsce dowożenie uczniów	% uczniów dowożonych	Na 100 uczniów dowożonych według odległości w km.					Na 100 uczniów dowożonych według rodzaju lokomocji				Na 100 uczniów jest dowożonych		
				–2	2–3	3–4	powyżej 5	niewiadome	koleją	tramwajem lub autobusem	końmi	inny lub niewiadomy	stale	sporadycznie	nie podano
RZ. POLSKA		8,1	1,2	38,0	25,5	13,9	18,3	4,3	21,0	16,7	55,9	6,4	32,5	60,6	6,9
TERYTORJA	1. CENTRALNE	8,1	1,3	49,3	28,6	11,6	8,3	2,2	9,7	22,2	63,6	4,5	23,4	69,0	7,6
	2. WSCHODNIE	10,1	1,7	40,4	34,9	16,9	5,3	2,5	8,1	1,6	79,7	10,6	19,6	71,6	8,8
	3. ZACHODNIE	4,6	1,0	12,4	16,3	17,4	46,6	7,3	54,2	14,2	21,9	9,7	63,1	27,4	9,5
	4. ŚLĄSKIE	7,4	0,8	12,2	13,8	23,1	50,3	0,6	59,1	29,7	10,5	0,7	84,1	14,1	1,8
	5. POŁUDNIOWE	8,9	1,1	29,5	19,3	13,6	28,9	8,7	31,0	14,8	47,1	7,1	37,6	58,2	4,2
WOJEWÓDZTWA	1. M. st. Warszawa	85,4	5,5	44,2	23,5	12,1	13,9	6,3	11,1	85,2	0,3	3,4	58,1	26,5	15,4
	2. Warszawskie	7,2	1,3	42,6	34,6	16,8	5,2	0,8	7,6	0,1	88,5	3,8	8,6	88,6	2,8
	3. Łódzkie	7,0	0,8	52,7	28,8	10,0	8,3	0,2	6,7	30,7	57,4	5,2	23,5	62,4	14,1
	4. Kieleckie	2,6	0,2	1,4	18,9	17,0	62,4	0,3	68,3	7,8	23,7	0,2	69,1	23,7	7,2
	5. Lubelskie	9,1	1,6	56,6	29,7	7,4	4,0	2,3	2,2	0,0	93,5	4,3	4,9	92,7	2,4
	6. Białostockie	8,5	2,5	58,9	28,6	11,2	0,6	0,7	10,5	—	82,6	6,9	14,5	79,6	5,9
	7. Wileńskie	15,1	2,7	46,8	34,1	12,8	4,4	1,9	2,1	2,6	90,2	5,1	8,5	85,2	6,3
	8. Nowogródzkie	6,7	1,8	46,3	32,3	15,8	5,6	—	21,0	—	65,2	13,8	35,1	53,4	11,5
	9. Poleskie	4,0	0,7	29,2	24,2	21,9	4,2	20,5	11,5	5,4	44,7	38,4	36,7	36,2	27,1
	10. Wołyńskie	11,6	1,3	25,8	43,0	24,2	7,0	—	3,3	—	89,4	7,3	16,8	79,8	3,4
	11. Poznańskie	4,9	0,9	6,4	16,7	20,3	50,4	6,2	53,8	14,3	21,1	10,8	70,3	23,6	6,1
	12. Pomorskie	4,2	1,0	23,8	15,5	11,8	39,4	9,5	55,0	14,0	23,5	7,5	49,3	34,5	16,2
	13. Śląskie	7,4	0,8	12,2	13,8	23,1	50,3	0,6	59,1	29,7	10,5	0,7	84,1	14,1	1,8
	14. Krakowskie	8,2	1,2	22,3	16,3	17,4	35,2	8,8	40,9	20,4	34,3	4,4	47,8	49,0	3,2
	15. Lwowskie	10,9	1,5	31,9	21,3	10,5	24,4	11,9	26,1	16,6	49,0	8,3	34,4	61,5	4,1
	16. Stanisławowskie	6,1	0,4	10,8	12,9	18,0	58,0	0,3	52,6	0,5	33,6	13,3	50,9	37,1	12,0
	17. Tarnopolskie	8,8	0,9	46,9	22,7	13,2	15,8	1,4	14,6	—	78,2	7,2	17,4	78,7	3,9

Jak widzimy, szkoły, do których są dzieci dowożone, stanowią śród ogółu publicznych szkół powszechnych 8,1%, a uczniowie dowożeni stanowią 1,2% ogółu uczniów. Coprawda częściej jestto dowożenie tylko sporadyczne, w okresach szczególnych niepogód, rzadziej — stałe. Pierwsze rozpowszechnione jest najbardziej na terytorjach: Centralnem, Wschodniem i Południowem, drugie na Zachodniem i Śląskiem. Wiąże się to z rodzajem lokomocji: na trzech pierwszych terytorjach dominuje dowożenie końmi, na dwuch ostatnich — koleją. Przytem dowożenie końmi bywa zwykle z odległości bliższych, a koleją z dalszych. Poważny rozwój dowożenia jako środka komunikacji szkolnej nastąpić jednak może dopiero wtedy, kiedy wejdzie ono do ustawodawstwa szkolnego i będzie dokonywane kosztem publicznym.

ROZDZIAŁ X

STAN POSIADANIA MIESZKAŃ DLA NAUCZYCIELI I GRUNTÓW SZKOLNYCH

W dziale budownictwa szkolnego prócz lokali, służących bezpośrednio dla celów szkolnych, ważną pozycję stanowią mieszkania dla nauczycieli. O stanie posiadania tych mieszkań informuje nas tablica, zamieszczona na str. LII.

Jak widzimy, przeciętnie na mieszkanie dla nauczyciela przypada 3,2 izb, — w tem kuchnia, liczona jako izba. Większe mieszkania posiada terytorjum Zachodnie, zwłaszcza woj. Poznańskie, gdzie przypada przeciętnie 4,1 izb na mieszkanie. Już terytorjum Śląskie ma znacznie mniejsze mieszkania (3,1 izb) niż Zachodnie. Najmniejsze mieszkania ma ter. Centralne (2,6 izb) i ter. Wschodnie (2,5 izb), a z pośród województw — w. Wileńskie (2,3 izb). W rozmiarze mieszkań, należących do szkół miejskich i wiejskich, zachodzą przeważnie różnice na korzyść miasta. Są to naogół różnice niewielkie, nieco większe tylko na obszarze woj. Wileńskiego (miasto 2,8 izb, wieś 2,3 izb), woj. Pomorskiego (miasto 4,5 izb, wieś 3,7 izb) i na obszarze całego terytorjum Południowego (miasto 3,4 izb, wieś 2,8 izb). Większe mieszkania na wsi niż w mieście spotyka się w wojew. Białostockiem, Poleskiem i Wołyńskiem.

W ogromnej większości wypadków mieszkania nauczycielskie posiadają kuchnie: ogółem na 18168 mieszkań przypada 16935 kuchen, z tego w mieście na 1216 mieszkań 1023 kuchen i na wsi na 16952 mieszkań 15372 kuchen. Ponieważ liczba kuchen bardzo dokładnie naogół charakteryzuje liczbę mieszkań t. zw. „rodzinnych", przeto można łatwo ustalić przybliżoną liczbę mieszkań z charakteru swego „kawalerskich". Jest więc takich mieszkań ogółem 18168 — 16395 = 1773 (9,8%), z czego w mieście 1216 — 1023 = 193 (15,8%) i na wsi 16952 — 15372 = 1580 (9,3%). Miasta mają — więcej mieszkań kawalerskich niż wieś. Największy odsetek mieszkań kawalerskich posiada terytorjum Śląskie (25,5%), potem Wschodnie (17,9%), dalej idą: Zachodnie (8,6%), Centralne (8,2%) i wreszcie Południowe (5,7%).

Powstaje pytanie, w jakim stosunku znajduje się liczba mieszkań dla nauczycieli do liczby szkół w budynkach własnych i do liczby nauczycieli na różnych obszarach, w mieście i na wsi. Od tego bowiem zależy, czy tylko kierownicy szkół (wszyscy albo niektórzy) czy nietylko kierownicy, ale i część, względnie nawet wszyscy nauczyciele mogą korzystać z mieszkań szkolnych.

STAN POSIADANIA MIESZKAŃ DLA NAUCZYCIELI WE WŁASNYCH BUDYNKACH SZKOLNYCH W ROKU SZKOLNYM 1925/26

(SZKOŁY PUBLICZNE CZYNNE — POWSZECHNE W ŚCISŁEM ZNACZENIU)

OBSZAR		A. MIASTO I WIEŚ			B. MIASTO			C. WIEŚ			Mieszkań dla nauczycieli na 100 szkół w budynkach własnych			Mieszkań dla nauczycieli na 100 nauczycieli etatowych		
		Mieszkań	Izb (w tem kuchen)	Izb na 1 mieszkanie	Mieszkań	Izb (w tem kuchen)	Izb na 1 mieszkanie	Mieszkań	Izb (w tem kuchen)	Izb na 1 mieszkanie	A. Miasto i wieś	B. Miasto	C. Wieś	A. Miasto i wieś	B. Miasto	C. Wieś
RZ. POLSKA		18168	57532 (16395)	3,2	1216	3997 (1023)	3,3	16952	53535 (15372)	3,2	124,5	102,9	126,6	28,6	6,2	38,7
TERYTORJA	1. CENTRALNE .	4028	10645 (3696)	2,6	429	1148 (337)	2,7	3599	9497 (3359)	2,6	113,8	139,3	111,4	15,2	4,6	21,0
	2. WSCHODNIE .	1715	4340 (1417)	2,5	77	189 (56)	2,5	1638	4151 (1361)	2,5	113,7	135,1	112,8	23,9	5,5	28,4
	3. ZACHODNIE .	6054	24118 (5532)	4,0	339	1421 (301)	4,2	5715	22697 (5231)	4,0	155,6	116,5	158,7	73,2	12,9	101,3
	4. ŚLĄSKIE .	1292	3945 (963)	3,1	55	173 (44)	3,1	1237	3772 (919)	3,0	227,8	79,7	248,4	36,3	7,2	44,3
	5. POŁUDNIOWE	5079	14484 (4787)	2,9	316	1066 (285)	3,4	4763	13418 (4502)	2,8	100,3	69,1	103,4	28,4	5,7	38,4
WOJEWÓDZTWA	1. M. st. Warszawa	67	161 (54)	2,4	67	161 (54)	2,4	—	— (—)	—	191,4	191,4	—	3,6	3,6	—
	2. Warszawskie .	967	2480 (866)	2,6	104	282 (83)	2,7	863	2198 (783)	2,5	118,8	165,0	114,9	19,2	7,0	24,3
	3. Łódzkie . . .	863	2324 (815)	2,7	92	266 (71)	2,9	771	2058 (744)	2,7	107,2	122,7	105,6	15,2	3,4	26,2
	4. Kieleckie . . .	811	2217 (752)	2,7	61	173 (47)	2,8	750	2044 (705)	2,7	110,3	117,3	109,8	14,7	3,9	18,8
	5. Lubelskie . . .	891	2301 (832)	2,6	50	133 (43)	2,7	841	2168 (789)	2,6	113,8	116,3	113,6	16,8	5,2	19,5
	6. Białostockie . .	429	1162 (377)	2,7	55	133 (39)	2,4	374	1029 (338)	2,8	116,3	134,1	114,0	13,7	7,0	16,0
	7. Wileńskie . .	229	536 (175)	2,3	8	22 (8)	2,8	221	514 (167)	2,3	99,1	61,5	101,4	11,2	1,6	14,2
	8. Nowogródzkie .	257	639 (204)	2,5	4	10 (3)	2,5	253	629 (201)	2,5	115,2	133,3	115,0	15,5	2,9	16,7
	9. Poleskie . . .	466	1277 (409)	2,7	26	67 (18)	2,6	440	1210 (391)	2,7	117,4	173,3	115,2	36,6	10,9	42,6
	10. Wołyńskie . .	763	1888 (629)	2,5	39	90 (27)	2,3	724	1798 (602)	2,5	116,0	150,0	115,0	34,8	7,1	43,9
	11. Poznańskie . .	3894	16004 (3705)	4,1	313	1304 (278)	4,2	3581	14700 (3427)	4,1	154,7	245,4	156,9	72,8	15,9	105,9
	12. Pomorskie . .	2160	8114 (1827)	3,8	26	117 (23)	4,5	2134	7997 (1804)	3,7	156,7	44,8	161,6	74,2	4,0	94,5
	13. Śląskie	1292	3945 (963)	3,1	55	173 (44)	3,1	1237	3772 (919)	3,0	227,8	79,7	248,4	36,3	7,2	44,3
	14. Krakowskie . .	1502	4264 (1405)	2,8	115	384 (104)	3,3	1387	3880 (1301)	2,8	102,0	73,2	105,5	25,3	5,9	34,6
	15. Lwowskie . .	1869	5355 (1763)	2,9	106	351 (88)	3,3	1763	5004 (1675)	2,8	101,4	65,4	104,9	29,6	5,2	41,0
	16. Stanisławowskie	779	2237 (748)	2,9	48	170 (47)	3,5	731	2067 (701)	2,8	96,4	62,3	100,0	28,2	5,8	37,8
	17. Tarnopolskie .	929	2628 (871)	2,8	47	161 (46)	3,4	882	2467 (825)	2,8	98,6	77,0	95,9	32,2	6,6	40,5

Jak widać z tablicy, ogółem na 100 szkół przypada 124,5 mieszkań, a ogółem na 100 nauczycieli 28,6 mieszkań, czyli liczba mieszkań większa jest od liczby kierowników szkół, natomiast znacznie mniejsza od ogólnej liczby nauczycieli. Przytem miejskie szkoły są dla całej Rzeczypospolitej przeciętnie znacznie mniej zasobne w mieszkania niż wiejskie (w mieście: na 100 szkół 102,9 mieszkań, na 100 nauczycieli 6,2 mieszkań; na wsi: na 100 szkół 126,6 mieszkań, na 100 nauczycieli 38,7 mieszkań). Na poszczególnych obszarach Rzeczypospolitej stosunki układają się jednak bardzo różnorodnie. Na terytorjum Centralnem i Wschodniem więcej mieszkań na 100 szkół przypada w miastach niż na wsi z wyjątkiem jednego tylko woj. Wileńskiego. I tutaj coprawda na 100 nauczycieli przypada mniej znacznie mieszkań w mieście niż na wsi. Zwraca uwagę na tem terytorjum bez porównania lepsze zaopatrzenie w mieszkania szkół w woj. Poleskiem i Wileńskiem (na 100 nauczycieli: 10,9 i 7,1 mieszkań w mieście, 42,6 i 43,9 mieszkań na wsi) niż w Wileńskiem i Nowogródzkiem (na 100 nauczycieli w mieście: 1,6 i 2,9 mieszkań, na wsi: 14,2 i 16,7 mieszkań), a nawet niż na całem terytorjum Centralnem. Na terytorjum Zachodniem uwzględnione są potrzeby mieszkalne nauczycieli w większym stopniu, niż na innych terytorjach. Jeśli chodzi o miasta, to na 100 szkół miejskich w woj. Poznańskiem przypada 245,4 mieszkań, a w Pomorskiem 44,8 mieszkań; różnica ta wiąże się jednak jedynie z różnicą w rozmiarze szkół, gdyż na 100 nauczycieli przypada w szkołach miejskich w woj. Poznańskiem 72,8 mieszkań i w Pomorskiem 74,2 mieszkań, czyli w obu województwach mniej więcej tyle samo. Na wsi na 100 szkół przypada w woj. Poznańskiem 156,9 i w Pomorskiem 161,6 mieszkań, a na 100 nauczycieli w woj. Poznańskiem 105,9 i w Pomorskiem 94,5 mieszkań. O ile więc w miastach liczyć tu może na posiadanie mieszkań szkolnych ok. $^3/_4$ ogólnej liczby nauczycieli, o tyle na wsi mogą je mieć prawie wszyscy bez wyjątku nauczyciele. (W woj. Poznańskiem na wsi jest nawet więcej mieszkań niż nauczycieli).

Na terytorjum Śląskiem przypada w mieście na 100 szkół 79,7 mieszkań i na 100 nauczycieli 7,2 mieszkań, a na wsi na 100 szkół 248,4 mieszkań (szkoły duże, wysokozorganizowane) i na 100 nauczycieli 44,3 mieszkań. Stan posiadania mieszkań dla nauczycieli na terytorjum Śląskiem gorszy jest więc, zwłaszcza na wsi, niż na terytorjum Zachodniem. Tu nawet połowa nauczycieli szkół wiejskich nie może mieć mieszkań, a przytem tak duży % stanowią tu, jak widzieliśmy, mieszkania kawalerskie.

Na terytorjum Południowem w miastach na 100 szkół przypada 69,1 mieszkań i na 100 nauczycieli 5,7 mieszkań, a na wsi na 100 szkół 103,4 mieszkań i na 100 nauczycieli 38,4 mieszkań. Na tem terytorjum sprawa mieszkań dla nauczycieli przedstawia się więc tylko niewiele lepiej niż na Centralnem i Wschodniem. W miastach uwzględnione mogą być potrzeby jedynie części kierowników szkół, a na wsi mniej więcej wszystkich kierowników. Potrzeby nauczycieli nie będących kierownikami, ani w miastach ani na wsi nie są uwzględnione.

Zadaniem najbliższej przyszłości będzie ustalenie jednolitej polityki w sprawie zaopatrzenia szkół w mieszkania dla nauczycieli. Wyrównane muszą być odchylenia, jakie pod tym względem widzimy na poszczególnych obszarach

i wzięte pod uwagę różnice potrzeb, związane z różnicami przyrostu dzieci na poszczególnych obszarach Rzeczypospolitej.

Ze stanem posiadania gruntów, będących własnością publicznych szkół powszechnych (szkół powszechnych w ścisłem znaczeniu) — zaznajamia nas tablica następująca:

STAN POSIADANIA WŁASNYCH GRUNTÓW SZKOLNYCH W ROKU SZKOLNYM 1925/26

(SZKOŁY PUBLICZNE CZYNNE, POWSZECHNE W ŚCISŁEM ZNACZENIU)

	OBSZAR	A. MIASTO I WIEŚ					B. MIASTO					C. WIEŚ					Na 100 szkół posiada grunt własny			Na 100 hektarów gruntu szkolnego znajduje się w użytkowaniu					
		Szkół, posiadających grunt własny	Hektarów własnego gruntu szkolnego			Rozmiar przec. gruntu szkolnego w ha	Szkół, posiadających grunt własny	Hektarów własnego gruntu szkolnego			Rozmiar przec. gruntu szkolnego w ha	Szkół, posiadających grunt własny	Hektarów własnego gruntu szkolnego			Rozmiar przec. gruntu szkolnego w ha				Szkoły			Nauczycieli		
			Ogółem	w użytkowaniu				Ogółem	w użytkowaniu				Ogółem	w użytkowaniu			A. Miasto i wieś	B. Miasto	C. Wieś	A. Miasto i wieś	B. Miasto	C. Wieś	A. Miasto i wieś	B. Miasto	C. Wieś
				szkoły	nauczycieli				szkoły	nauczycieli				szkoły	nauczycieli										
RZ. POLSKA		14590	23071,0	3639,5	19431,5	1,6	653	865,8	252,9	612,9	1,3	13937	22205.2	3386,6	18818,6	1,6	56,1	30,6	58,5	15,8	29,2	15,3	84,2	70,8	84,7
TERYTORJA	1. CENTRALNE .	4755	8655,0	1245,4	7409,6	1.8	184	266,9	47,3	219,6	1,5	4571	8388,1	1198,1	7190,0	1,8	43,7	18,3	46,3	14,4	17,6	14,3	85,6	82,4	85,7
	2. WSCHODNIE	1144	1371,4	356,7	1014,7	1,2	40	69,9	10,8	59,1	1,7	1104	1301,5	345,9	955,6	1,2	28,3	23,8	28,5	26,0	15,7	26,6	74,0	84,3	73,4
	3. ZACHODNIE .	3736	8715,7	1100,4	7615,3	2,3	185	358,6	135,5	223,1	1,9	3551	8357,1	964,9	7392,2	2,4	94,0	62,1	96,6	12,6	37,9	11,5	87,4	62,1	88,5
	4. ŚLĄSKIE . .	350	317,8	78,5	239,3	0,9	17	11,0	4,1	6,9	0,6	333	306,8	74,4	232,4	0,9	57,6	21,2	63,1	24,8	37,3	24,3	75,2	62,7	75,7
	5. POŁUDNIOWE	4605	4011,1	858,5	3152,6	0,9	227	159,4	55,2	104,2	0,7	4378	3851,7	803,3	3048,4	0,9	71,2	39,1	74,3	21,4	34,6	20,8	78,6	65,4	79,2
WOJEWÓDZTWA	1. M. st. Warszawa	3	1,7	—	1,7	0,6	3	1,7	—	1,7	0,6	—	—	—	—	—	1,7	1,7	—	—	—	—	100,0	100,0	—
	2. Warszawskie .	1134	1965,0	339,8	1625,2	1,7	44	57,4	20,0	37,4	1,3	1090	1907,6	319,8	1587,8	1,8	45,9	28,6	47,0	17,3	35,0	16,8	82,7	65,0	83,2
	3. Łódzkie . . .	1026	1991,7	213,5	1778,2	1,9	46	77,8	5,7	72,1	1.7	980	1913,9	207,8	1706,1	2,0	48,9	15,0	54,7	10,7	7,3	10,9	89,3	92,7	89,1
	4. Kieleckie . .	1137	2081,1	182,1	1899,0	1,8	30	32,6	3 5	29,1	1,1	1107	2048,5	178,6	1869,9	1,9	52,6	20,1	55,0	8,7	10,7	8,7	91,3	89,3	91,3
	5. Lubelskie . .	949	1850,1	322,0	1528,1	1,9	28	47,8	10.1	37,7	1,7	921	1802,3	311,9	1490,4	2,0	41,6	26,4	42,3	17,4	21,1	17,3	82,6	78,9	82,7
	6. Białostockie .	506	765,4	188,0	577,4	1,5	33	49,6	8,0	41,6	1,5	473	715,8	180,0	535,8	1,5	29,9	28,0	30,1	24,6	16,1	25,1	75,4	83.9	74,9
	7. Wileńskie . .	193	234,8	65,8	169,0	1,2	7	6,3	3,9	2,4	0,9	186	228,5	61,9	166,6	1,2	16,7	11,3	17,0	28,2	61,9	27,1	71,8	38,1	72,9
	8. Nowogródzkie	136	146,4	38,9	107,5	1,1	5	2,1	0,1	2,0	0,4	131	144.3	38,8	105,5	1,1	13,0	36,0	12.7	26,7	4,8	26,9	73,3	95,2	73,1
	9. Poleskie . . .	300	335,9	101,0	234,9	1,1	10	9,8	1,4	8,4	1,0	290	326,1	99,6	226,5	1,1	39,3	31,2	39,6	30,0	14,3	30,5	70,0	85,7	69,5
	10. Wołyńskie . .	515	654,3	151,0	503,3	1,3	18	51,7	5,4	46,3	2,9	497	602,6	145,6	457,0	1,2	48,0	32,1	48,8	23,1	10,4	24,2	76,9	89,6	75,8
	11. Poznańskie .	2393	6152,1	848,8	5303,3	2,6	152	320,3	119,6	200,7	2,1	2241	5831,8	729,2	5102,6	2,6	94,5	63,6	97,7	13,8	37,3	12.5	86,2	62,7	87,5
	12. Pomorskie . .	1343	2563,6	251,6	2312,0	1,9	33	38,3	15,9	22,4	1,2	1310	2525,3	235,7	2289,6	1,9	93,1	55,9	94,7	9,8	41,5	9,3	90,2	58,5	90,7
	13. Śląskie . . .	350	317,8	78,5	239,3	0,9	17	11,0	4,1	6,9	0,6	333	306,8	74,4	232,4	0,9	57,6	21,2	63,1	24,8	37,3	24,3	75,2	62,7	75,7
	14. Krakowskie .	1215	932,8	212,8	720,0	0,8	56	33,3	10,1	23,2	0,6	1159	899,5	202,7	696,8	0,8	68,1	28,1	73,1	22,8	30,3	22,5	77,2	69,7	77,5
	15. Lwowskie . .	1607	1471,6	312,8	1158,8	0,9	83	44 8	14,0	30,8	0,5	1524	1426,8	298,8	1128,0	0,9	71,1	42,3	73,8	21,3	31,3	20,9	78,7	68,7	79,1
	16. Stanisławowskie	817	743,0	176,7	566,3	0,9	42	51,0	23,7	27,3	1,2	775	692,0	153,0	539,0	0,9	72,8	42,0	75,8	23,8	46,5	22,1	76,2	53,5	77,9
	17. Tarnopolskie .	966	863,7	156,2	707,5	0,9	46	30,3	7,4	22,9	0,7	920	833,4	148,8	684,6	0,9	74,3	54,1	75,7	18,1	24,4	17,9	81,9	75,6	82,1

Jak widzimy, z pośród szkół publicznych czynnych (powszechnych w ścisłem znaczeniu) posiada grunt własny 56,1% (14590 szkół), w tem w mieście 30,6% (653 szkoły) i na wsi 58,5% (13937 szkół).

Największy odsetek szkół, posiadających własne grunty, wykazuje terytorjum Zachodnie — w mieście 62,1%, na wsi 96,6%, — czyli na wsi prawie wszystkie bez wyjątku szkoły posiadają tu grunt własny (wiąże się to z posiadaniem własnych budynków szkolnych). Następne co do wysokości tego odsetka jest terytorjum Południowe, po którem dopiero następuje terytorjum Śląskie. Na terytorjum Południowem na wsi prawie $^3/_4$ szkół posiada grunt, podczas gdy na Śląskiem tylko 63,1%, również z pośród szkół miejskich 39,1% ma własny grunt na terytorjum Południowem, a tylko 21,2% na terytorjum Śląskiem.

Stosunkowo gorzej zaopatrzone są we własne grunty szkoły, położone na terytorjum Centralnem (w mieście posiada tu grunt własny 18,3% szkół, na wsi 46,3%) i zwłaszcza na Wschodniem (w mieście 23,8% szkół i na wsi 28,5%). Przytem na terytorjum Wschodniem zarysowuje się znowu duża różnica pomiędzy województwami Wileńskiem i Nowogródzkiem a Poleskiem i Wołyńskiem; w 2-ch pierwszych ma grunt własny 16,7% i 13,0% szkół, w 2-ch ostatnich — 39,3% i 48,0%.

Rozmiar przeciętny gruntu szkolnego dla całej Rzeczypospolitej wynosi 1,6 ha, jest przytem nieco mniejszy przeciętnie (z wyjątkiem terytorjum Wschodniego) w szkołach miejskich niż w wiejskich.

Z pośród poszczególnych terytorjów największy rozmiar gruntu szkolnego przypada na terytorjum Zachodnie (2,3 ha), potem na Centralne (1,8 ha), Wschodnie (1,2 ha), wreszcie na terytorjum Śląskie (0,9 ha) i Południowe (0,9 ha).

Grunty te użytkowane są w daleko większym stopniu przez nauczycieli niż przez szkoły: na 100 ha jest bowiem w użytkowaniu szkół 15,8 ha, a w użytkowaniu nauczycieli 84,2 ha, przyczem w szkołach miejskich różnica ta jest nieco mniejsza, a w wiejskich nieco większa.

Poszczególne szkoły — jak to można stwierdzić przeglądając wykaz szkół — zadawalniają się bardzo różną nieraz ilością gruntu dla celów naukowo-szkolnych, często pomimo iż grunt posiadają nie użytkują go wcale na te cele, oddając w całości do prywatnego wyłącznie użytku nauczycieli (przedewszystkiem nauczycieli — kierowników szkół).

Sprawa ta wymaga przeto specjalnego uregulowania.

ROZDZIAŁ XI

JĘZYK NAUCZANIA W SZKOŁACH POWSZECHNYCH W ZWIĄZKU Z JĘZYKIEM OJCZYSTYM UCZNIÓW

Na podstawie danych o języku ojczystym uczniów, zawartych w formularzu „*A*", można ustalić następujący podział uczniów szkół powszechnych według języka ojczystego. Podział ten obejmuje uczniów wszystkich szkół powszechnych publicznych czynnych i prywatnych (wraz ze szkołami o szczególnym charakterze) według stanu z dnia 1. XII. 1925.

UCZNIOWIE SZKÓŁ POWSZECHNYCH W R. SZK. 1925/26 WEDŁUG JĘZYKA OJCZYSTEGO

(SZKOŁY POWSZECHNE W ŚCISŁEM ZNACZENIU — PUBLICZNE CZYNNE I PRYWATNE)

A. LICZBY BEZWZGLĘDNE (MIASTO I WIEŚ)

OBSZAR		Uczniów według języka ojczystego									
		polski	rusiński	białoruski i („miejscowy")	niemiecki	żydowski lub hebrajski	rosyjski	litewski	czeski	inny lub niewiadomy	Ogółem
RZ. POLSKA		2365896	395001	126581	105598	227377	10698	7710	2842	2772	3244475
TERYTORJA	CENTRALNE	1201739	10289	20014	29544	145113	4006	984	394	454	1412537
	WSCHODNIE	130310	71866	106567	1589	36885	6677	6726	2323	1463	364406
	ZACHODNIE	363139	2	—	42856	40	10	—	123	272	406442
	ŚLĄSKIE	162172	3	—	26002	62	—	—	1	21	188261
	POŁUDNIOWE	508536	312841	—	5607	45277	5	—	1	562	872829

B. LICZBY WZGLĘDNE (MIASTO I WIEŚ)

OBSZAR		Uczniów według języka ojczystego									
		polski	rusiński	białoruski i („miejscowy")	niemiecki	żydowski lub hebrajski	rosyjski	litewski	czeski	inny lub niewiadomy	Ogółem
RZ. POLSKA		72,9	12,2	3,9	3,3	7,0	0,3	0,2	0,1	0,1	100,0
TERYTORJA	CENTRALNE	85,1	0,7	1,4	2,1	10,3	0,3	0,1	0,1	0,0	100,0
	WSCHODNIE	35,9	19,7	29,3	0,4	10,1	1,8	1,8	0,6	0,4	100,0
	ZACHODNIE	89,4	0,0	—	10,5	0,0	0,0	—	0,0	0,1	100,0
	ŚLĄSKIE	86,2	0,0	—	13,8	0,0	—	—	0,0	0,0	100,0
	POŁUDNIOWE	58,3	35,8	—	0,6	5,2	0,0	—	0,0	0,1	100,0

Podział ten, obejmujący uczniów, porównać można z analogicznym podziałem, uzyskanym ze spisu z czerwca 1926 r., obejmującym 13 roczników dzieci w wieku szkolnym oraz przedszkolnym (dzieci, urodzone 1913—1925, czyli w dniu spisu w wieku lat $^1/_2$ — $13^1/_2$). Spis z r. 1926 nie objął jednak m. st. Warszawy i woj. Wileńskiego, wskutek czego porównanie ograniczone musi być do niepełnego obszaru Rzeczypospolitej.

Prócz tego, co do samego porównania podziału uczniów z podziałem dzieci należy uczynić pewne zastrzeżenia. Przedewszystkiem, chociaż oba spisy dokonywane były w pokrewnych momentach czasu (z różnicą 6 miesięcy zaledwie) i oba przeprowadzone tak samo przez nauczycieli, mogły jednak powstać pewne różnice w dokładności notowania języka ojczystego przy spisie uczniów i przy spisie dzieci. Następnie, podział dzieci młodszych według języka ojczystego (dzieci w wieku przedszkolnym, objęte tylko spisem z czerwca r. 1926) może się nieco różnić od podziału dzieci starszych, należących do roczników szkolnych (dzieci, objęte obu spisami). Wreszcie przy porównywaniu podziału grupy uczniów i grupy dzieci zarysować się może wpływ takiego czynnika, jak różnice w rozmiarach naturalnego przyrostu śród dzieci, należących do różnych grup językowych. Mianowicie dla tych grup językowych, które wykazują przyrost większy (np. białorusini i rusini w przeciwstawieniu do polaków), odsetek dzieci będzie nieco większy od odsetka uczniów. Są to jednak niedokładności stosunkowo mniejsze, nie naruszające zasadniczego znaczenia takiego porównania, które w głównych liczbach podajemy w tablicy na str. LV.

Liczby te zdawałyby się wskazywać, że nawet w tej części obszaru Rzeczypospolitej, gdzie prawnie obowiązuje powszechne nauczanie, dzieci różnych grup językowych nie są w jednakowym stopniu objęte szkołą. Np. na terytorjum Zachodniem i na terytorjum Śląskiem dzieci grupy językowej niemieckiej prawdopodobnie w większym stopniu objęte są szkołą, niż dzieci grupy językowej polskiej: wskazywałaby

PORÓWNANIE PODZIAŁU DZIECI 13 ROCZNIKÓW I PODZIAŁU UCZNIÓW SZKÓŁ POWSZECHNYCH WEDŁUG JĘZYKA OJCZYSTEGO

LICZBY WZGLĘDNE

OBSZAR	Przypada według języka ojczystego											
	na 100 dzieci roczników 1913–1925 w czerwcu 1926 r.						na 100 uczniów szkół powszechnych (publicznych czynnych i prywatnych) w r. szk. 1925/26					
	polski	białoruski i (miejscowy)	rusiński	niemiecki	żydowski lub hebrajski	inny i niewiadomy	polski	białoruski i (miejscowy)	rusiński	niemiecki	żydowski lub hebrajski	inny i niewiadomy
RZ. POLSKA bez m. st. Warszawy i woj. Wileńskiego . . .	66,5	4,7	17,5	2,8	6,9	1,6	73,4	3,2	12,9	3,5	6,5	0,5
TERYTORJA 1. CENTRALNE bez m. st. Warszawy	83,3	1,8	1,3	2,1	10,3	1,3	85,7	1,5	0,8	2,2	9,4	0,4
2. WSCHODNIE bez woj. Wileńskiego	17,8	28,9	39,1	1,2	8,5	4,7	27,7	29,7	27,6	0,5	11,3	3,2
3. ZACHODNIE	89,8	0,0	0,0	10,0	0,0	0,2	89,3	—	0,0	10,6	0,0	0,1
4. ŚLĄSKIE	87,2	—	0,0	11,0	0,0	1,6	86,2	0,0	0,0	10,8	0,0	0,0
5. POŁUDNIOWE	52,7	0,0	41,2	0,6	4,7	0,9	58,3	—	35,8	0,6	5,2	0,1

na to ta okoliczność, że odsetek uczniów większy jest od odsetka dzieci w grupie językowej niemieckiej, (np. na ter. Śląskiem 13,8%—11,0%), natomiast mniejszy w grupie językowej polskiej (na terytorjum Śląskiem 86,2%—87,3%). Podobnie na terytorjum Południowem dzieci grupy językowej polskiej silniej są objęte szkołą, niż np. dzieci grupy białoruskiej lub rusińskiej: w grupie polskiej odsetek uczniów (58,3%) jest tutaj bowiem wyższy od odsetka dzieci (52,7%), a w grupie rusińskiej odsetek ten jest niższy (35,8%—41,2%).

Różnica co do stopnia, w jakim dzieci poszczególnych grup językowych są objęte szkołą powszechną, zarysowuje się silniej w tej części obszaru Rzeczypospolitej, gdzie powszechne nauczanie nie jest w życie wprowadzone, a więc na terytorjum Wschodniem i na wschodnich rubieżach woj. Białostockiego. Dzieci grupy polskiej w znacznie większym stopniu korzystają tu ze szkół (nawet gdy bierzemy szkoły publiczne razem z prywatnemi), niż np. dzieci grupy białoruskiej lub rusińskiej (na terytorjum Wschodniem w grupie polskiej uczniowie stanowią 27,7%, a dzieci 17,8%, w grupie zaś białoruskiej uczniowie 27,9%, a dzieci 28,9%, i w grupie rusińskiej uczniowie 27,6%, a dzieci 39,1%).

Na te różnice składa się szereg czynników. W dużej mierze to, że jedne grupy językowe skupione są bardziej w miastach i większych ośrodkach (np. ludność polska na ter. Wshodnim i ter. Południowem, ludność żydowska na całym obszarze Rzeczypospolitej), inne bardziej na wsi. Zwykle zaś ludność miejska w większym stopniu korzysta ze szkół niż ludność wiejska.

Tablica, zamieszczona na str. LVI i LVII, podaje w liczbach bezwzględnych i liczbach względnych oddzielnie uczniów szkół publicznych oraz uczniów szkół prywatnych z podziałem według języka ojczystego oraz ustala, jaki % uczniów, należących do różnych grup językowych, pobiera naukę w szkołach prywatnych.

Jak widzimy, odsetki uczniów poszczególnych grup językowych w szkołach publicznych i w prywatnych są różne. Np. śród uczniów szkół publicznych ci, których językiem ojczystym jest polski, stanowią 74,2%, a których ojczystym jest żydowski 5,7%. Natomiast śród uczniów szkół prywatnych ci, których językiem ojczystym jest polski, stanowią zaledwie 28,9%, a ci, których ojczystym językiem jest żydowski, 52,3% (przeszło połowa ogólnej liczby uczniów szkół prywatnych). Widać stąd, że szkolnictwo prywatne różną rolę spełnia w nauczaniu dzieci różnych grup językowych.

Najwięcej korzystają ze szkół powszechnych prywatnych dzieci, których językiem ojczystym jest litewski (40,9%), następnie dzieci, których językiem ojczystym jest żydowski (20,8%, a na terytorjum Wschodniem 42,0% — i tylko na Południowem zaledwie 1,2%) i poniekąd dzieci, których językiem ojczystym jest niemiecki (ogółem 7,2%, na terytorjum Wschodniem jednak 27,8%, a na Południowem aż 50,4%). Dzieci innych grup językowych w małej tylko części korzystają ze szkół prywatnych, uczęszczają one w olbrzymiej większości, niemal wyłącznie, do szkoły publicznej.

Co się tyczy uczniów grupy językowej litewskiej, niemieckiej (zwłaszcza na ter. Wschodniem i Południowem) i po części czeskiej, należy mieć na uwadze, że często ludność tych grup mieszka na wsi w tak małych skupieniach, iż brak tam warunków prawnych dla stworzenia odrębnej szkoły publicznej (według ustawy z dnia 17. VI. 1922 dla założenia szkoły potrzeba conajmniej 40 dzieci w wieku szkolnym). W tych właśnie wypadkach są tak często zakładane szkoły prywatne z językiem nauczania, odpowiadającym ojczystemu językowi danej grupy.

Grupa językowa żydowska ze szkół prywatnych korzysta w dużym stopniu tylko na ter. Centralnem i na Wschodniem, gdzie szkołom prywatnym, posługującym się językiem żydowskim, jako językiem nauczania (na ter. Centralnem zwykle łącznie z jęz. polskim) nadane są uprawnienia, na mocy których uczęszczanie do tych szkół jest uznane za dostateczne wypełnienie obowiązku szkolnego, i gdzie szkoła publiczna polska ma bardzo krótką tradycję. Na ter. Południowem, gdzie prywatne szkoły żydowskie (wyznaniowe) od obowiązku uczęszczania do szkoły publicznej nie zwalniały, i gdzie szkoła publiczna polska ma dawną tradycję, dzieci grupy językowej żydowskiej korzystają normalnie ze szkoły publicznej z językiem polskim, rusińskim względnie polsko-rusińskim.

Dla szkół publicznych czynnych (wszystkich — wraz ze szkołami o szczególnym charakterze) podane są na str. LVIII tablice liczb (liczby bezwzględne, patrz: Tablice liczb ogólnych, tablica VI) względnych, wskazujące podział uczniów poszczególnych grup językowych według języka nauczania szkoły.

Na podstawie tych tablic można wyprowadzić następujący, najogólniejszy podział uczniów według języka nauczania szkoły (patrz tablica na str. LIX).

Ogółem mamy 13 odmian publicznych szkół powszechnych, różnych co do języka nauczania — w tej liczbie 7 odmian, w których uczniowie mają w szkole jeden język nauczania (do tych szkół zaliczamy także szkoły z językiem nauczania „polskim i niemieckim“, mające charakter oddzia-

UCZNIOWIE PUBLICZNYCH CZYNNYCH SZKÓŁ POWSZECHNYCH WEDŁUG

A. MIASTO

OBSZAR	Uczniowie, których językiem ojczystym jest język polski													Uczniowie, których językiem ojczystym jest język białoruski							Uczniowie, których językiem ojczystym jest język rusiński								Uczniowie, których językiem ojczystym jest język niemiecki						
	uczęszczający do szkół z językiem nauczania												Ogółem	uczęszczający do szkół z językiem nauczania						Ogółem	uczęszczający do szkół z językiem nauczania							Ogółem	uczęszczający do szkół z językiem nauczania						Ogółem
	pol.	pol. i niem.	pol.-niem.	pol.-rusiń.	pol.-rosyj.	pol.-biał.	pol.-czes.	pol.-litew.	rusiń.	niem.	biał.	rosyj.		biał.	pol.-biał.	pol.-rusiń.	pol.-lit.	lit.	pol.		rusiń.	pol.-rusiń.	pol.-biał.	pol.-czes.	pol.-niem.	niem.	lit.	pol.		niem.	pol. i niem.	pol.-niem.	pol.-rusiń.	pol.-lit.	pol.	
RZ. POLSKA . . .	977,0	12,5	0,3	7,5	0,0	0,0	0,0	0,3	1,2	1,2	0,0	0,0	1000,0	3,5	13,5	0,8	0,0	0,1	982,1	1000,0	273,4	420,1	0,3	0,2	0,1	0,0	0,0	305,9	1000,0	553,5	158,0	7,1	1,4	0,0	280,0	1000,0
TERYTORJA 1. CENTRALNE .	995,6	3,6	—	—	0,0	—	—	0,1	—	0,7	—	—	1000,0	12,8	—	—	—	—	987,2	1000,0	—	—	—	—	—	0,6	—	999,4	1000,0	380,6	177,8	—	—	0,2	441,4	1000,0
2. WSCHODNIE	978,0	—	—	16,0	—	0,1	0,0	5,5	0,2	0,2	0,0	0,0	1000,0	1,6	16,2	1,0	0,0	0,1	981,1	1000,0	—	410,8	1,4	0,8	0,4	—	0,0	586,6	1000,0	29,6	—	45,4	29,6	—	895,4	1000,0
3. ZACHODNIE .	961,1	38,5	—	—	—	—	0,0	—	—	0,4	—	—	1000,0	—	—	—	—	—	—	—	—	—	—	—	—	—	—	—	—	500,5	216,2	—	—	—	283,3	1000,0
4. ŚLĄSKIE . .	920,5	68,8	—	—	—	—	—	—	—	10,7	—	—	1000,0	—	—	—	—	—	—	—	—	—	—	—	—	—	—	—	—	897,1	67,1	—	—	—	35,8	1000,0
5. POŁUDNIOWE	962,1	—	1,2	31,0	—	—	—	—	5,6	0,1	—	—	1000,0	—	—	—	—	—	—	—	345,5	436,2	—	—	0,1	0,0	—	218,2	1000,0	310,5	—	230,3	35,6	—	423,6	1000,0

B. MIA-

OBSZAR	Uczniowie, których językiem ojczystym jest język polski													Uczniowie, których językiem ojczystym jest język białoruski							Uczniowie, których językiem ojczystym jest język rusiński								Uczniowie, których językiem ojczystym jest język niemiecki						
	uczęszczający do szkół z językiem nauczania												Ogółem	uczęszczający do szkół z językiem nauczania						Ogółem	uczęszczający do szkół z językiem nauczania							Ogółem	uczęszczający do szkół z językiem nauczania						Ogółem
	pol.	pol. i niem.	pol.-niem.	pol.-rusiń.	pol.-rosyj.	pol.-biał.	pol.-czes.	pol.-litew.	rusiń.	niem.	biał.	rosyj.		biał.	pol.-biał.	pol.-rusiń.	pol.-lit.	lit.	pol.		rusiń.	pol.-rusiń.	pol.-biał.	pol.-czes.	pol.-niem.	niem.	lit.	pol.		niem.	pol. i niem.	pol.-niem.	pol.-rusiń.	pol.-lit.	pol	
RZ. POLSKA . . .	977,1	21,0	0,4	0 5	—	0,0	—	0,2	0,0	0,8	—	0,0	1000,0	52,9	23,1	2,8	—	—	921,2	1000,0	79,3	126,7	—	—	0,7	0,1	—	793,2	1000,0	744,8	112,6	3,2	—	—	139,4	1000,0
TERYTORJA 1. CENTRALNE .	994,7	4,8	—	—	—	—	—	—	—	0,5	—	—	1000,0	243,0	—	—	—	—	757,0	1000,0	—	—	—	—	—	—	—	1000,0	1000,0	554,4	166,1	—	—	—	279,5	1000,0
2. WSCHODNIE	996,3	—	—	—	—	0,0	—	3,6	—	—	—	0,1	1000,0	—	29,5	3,6	—	—	966,9	1000,0	—	167,6	—	—	—	—	—	832,4	1000,0	—	—	—	—	—	1000,0	1000,0
3. ZACHODNIE .	932,2	67,8	—	—	—	—	—	—	—	0,0	—	—	1000,0	—	—	—	—	—	—	—	—	—	—	—	—	—	—	—	—	681,8	152,4	—	—	—	165,8	1000,0
4. ŚLĄSKIE . .	873,1	115,7	—	—	—	—	—	—	—	11,2	—	—	1000,0	—	—	—	—	—	—	—	—	—	—	—	—	—	—	—	—	927,5	61,0	—	—	—	11,5	1000,0
5. POŁUDNIOWE	995,9	—	1,7	2,2	—	—	—	—	0,1	0,1	—	—	1000,0	—	—	—	—	—	—	—	97,2	117,8	—	—	0,9	0,1	—	784,0	1000,0	633,1	—	95,5	—	—	271,4	1000,0

C.

OBSZAR	Uczniowie, których językiem ojczystym jest język polski													Uczniowie, których językiem ojczystym jest język białoruski							Uczniowie, których językiem ojczystym jest język rusiński								Uczniowie, których językiem ojczystym jest język niemiecki						
	uczęszczający do szkół z językiem nauczania												Ogółem	uczęszczający do szkół z językiem nauczania						Ogółem	uczęszczający do szkół z językiem nauczania							Ogółem	uczęszczający do szkół z językiem nauczania						Ogółem
	pol.	pol. i niem.	pol.-niem.	pol.-rusiń.	pol.-ros.	pol.-biał.	pol.-czes.	pol.-litew.	rusiń.	niem	biał.	rosyj.		biał.	pol.-biał.	pol.-rusiń.	pol.-lit.	lit.	pol.		rusiń.	pol.-rusiń.	pol.-biał.	pol.-czes.	pol.-niem.	niem.	lit.	pol.		niem.	pol. i niem.	pol.-niem.	pol.-rus.	pol.-lit.	pol.	
RZ. POLSKA . . .	977,0	9,6	0,2	10,0	0,0	0,0	0,0	0,4	1,6	1,2	0,0	—	1000,0	1,3	13,1	0,7	0,0	0,2	984,7	1000,0	288,8	443,4	0,2	0,2	0,1	0,0	0,0	267,3	1000,0	452,0	182,9	9,1	2,1	0,1	353,8	1000,0
TERYTORJA 1. CENTRALNE .	996,0	3,2	—	—	0,0	—	—	0,1	—	0,7	—	—	1000,0	—	—	—	—	—	1000,0	1000,0	—	—	—	—	—	0,6	—	999,4	1000,0	294,2	183,6	—	—	0,3	521,9	1000,0
2. WSCHODNIE	973,2	—	—	20,2	—	0,2	0,0	5,9	0,2	0,2	0,1	—	1000,0	1,8	15,8	0,9	0,0	0,1	981,4	1000,0	—	430,0	1,6	0,9	0,4	—	0,0	567,0	1000,0	31,7	—	48,5	31,7	—	888,1	1000,0
3. ZACHODNIE .	974,4	24,9	—	—	—	—	0,0	—	—	0,7	—	—	1000,0	—	—	—	—	—	—	—	—	—	—	—	—	—	—	—	—	450,6	234,0	—	—	—	315,4	1000,0
4. ŚLĄSKIE . .	931,3	58,3	—	—	—	—	—	—	—	10,4	—	—	1000,0	—	—	—	—	—	—	—	—	—	—	—	—	—	—	—	—	855,7	75,5	—	—	—	68,8	1000,0
5. POŁUDNIOWE	949,4	—	0,9	42,0	—	—	—	—	7,6	0,1	—	—	1000,0	—	—	—	—	—	—	—	365,8	462,3	—	—	0,0	—	—	171,9	1000,0	93,2	—	321,1	59,5	—	526,2	1000,0

JĘZYKA OJCZYSTEGO I JĘZYKA NAUCZANIA W SZKOLE. — LICZBY WZGLĘDNE

I WIEŚ

Uczniowie, których językiem ojczystym jest język żydowski									Uczniowie, których językiem ojczystym jest język rosyjski										Ucz., których jęz. ojcz. jest język litewski				Ucz., których jęz. ojcz. jest język czeski				Ucz., których jęz. ojcz. jest język miejscowy		Uczniowie, których językiem ojczystym jest język „inny“							OBSZAR	
uczęszczający do szkół z językiem nauczania								Ogółem	uczęszczający do szkół z językiem nauczania								Ogółem	uczęszcz. do szk. z jęz naucz.			Ogółem	uczęszcz. do szk. z jęz. naucz.			Ogółem	uczęszcz. do szkół z język naucz. polsk.	Ogółem	uczęszczający do szkół z językiem nauczania						Ogółem		
żyd.	pol.	pol. i niem.	pol.-lit.	pol.-biał.	pol.-rusiń.	niem.	rusiń.		rosyj	pol.-rosyj.	pol. i niem.	pol.-biał.	pol.-rusiń.	pol.-lit	biał.	niem.	pol.		lit.	pol.-lit.	pol.		pol.-czes.	pol.-rusiń.	pol.				pol.	pol.-lit.	pol. i niem.	pol.-rusiń.	rusiń	niem.			
—	966,8	3,4	1,0	0,0	21,3	0,4	6,9	1000,0	17,8	25,1	6,5	0,8	11,6	9,6	1,6	2,1	924,9	1000,0	41,3	539,2	419,5	1000,0	99,9	49,2	850,9	1000,0	1000,0	1000,0	930,0	21,3	7,1	38,2	2,7	0,4	1000,0	RZ. POLSKA	
—	995,1	4,2	0,5	—	—	0,2	—	1000,0	—	30,9	16,9	—	—	0,8	4,3	5,4	941,7	1000,0	—	569,2	430,8	1000,0	—	—	1000,0	1000,0	1000,0	1000,0	995,6	4,4	—	—	—	—	1000,0	1. CENTRALNE	TERYTORJA
—	957,5	—	5,5	0,2	36,7	—	—	1000,0	29,2	21,4	—	1,5	19,0	15,3	—	—	913,6	1000,0	52,7	531,0	416,3	1000,0	101,0	60,4	838,6	1000,0	1000,0	1000,0	915,8	31,5	—	52,7	—	—	1000,0	2. WSCHODNIE	
—	—	—	—	—	—	—	—	—	—	—	—	—	—	—	—	—	—	—	—	—	—	—	602,0	—	398,0	1000,0	—	—	948,1	—	51,9	—	—	—	1000,0	3. ZACHODNIE	
—	37,8	—	—	—	—	962,2	—	1000,0	—	—	—	—	—	—	—	—	—	—	—	—	—	—	—	—	—	—	—	—	777,7	—	222,3	—	—	—	1000,0	4. ŚLĄSKIE	
—	900,7	3,0	—	—	68,1	0,0	28,2	1000,0	—	—	—	—	—	—	—	—	—	—	—	—	—	—	—	—	—	—	—	—	728,9	—	—	152,5	101,7	16,9	1000,0	5. POŁUDNIOWE	

STO

Uczniowie, których językiem ojczystym jest język żydowski									Uczniowie, których językiem ojczystym jest język rosyjski										Ucz., których j. ojcz. jest język litewski				Ucz., których jęz. ojcz. jest język czeski				Ucz., których jęz. ojcz. jest język miejscowy		Uczniowie, których językiem ojczystym jest język „inny“							OBSZAR	
uczęszczający do szkół z językiem nauczania								Ogółem	uczęszczający do szkół z językiem nauczania								Ogółem	uczęszcz. do szk. z jęz. naucz.			Ogółem	uczęszcz. do szk. z jęz. naucz.			Ogółem	uczęszcz. do szkół z język. naucz. polsk.	Ogółem	uczęszczający do szkół z językiem nauczania						Ogółem		
żyd.	pol.	pol. i niem.	pol.-lit.	pol.-biał.	pol.-rusiń.	niem.	rusiń.		rosyj.	pol.-rosyj.	pol. i niem.	pol.-biał.	pol.-rusiń.	pol.-lit.	biał.	niem.	pol.		lit.	pol.-lit.	pol.		pol.-czes.	pol.-rusiń.	pol.				pol.	pol.-lit.	pol. i niem.	pol.-rusiń.	rusiń.	niem.			
—	994,7	2,9	0,2	—	1,7	0,4	0,0	1000,0	47,0	34,6	3,1	2,3	—	—	4,4	5,2	903,4	1000,0	—	—	1000,0	1000,0	—	—	1000,0	1000,0	1000,0	1000,0	870,1	—	24,2	104,2	—	1,5	1000,0	RZ. POLSKA	
—	997,5	2,5	—	—	—	0,0	—	1000,0	—	—	9,2	—	—	—	13,0	15,4	962,4	1000,0	—	—	1000,0	1000,0	—	—	—	—	—	—	1000,0	—	—	—	—	—	1000,0	1. CENTRALNE	TERYTORJA
—	997,1	—	2,7	—	1,0	—	—	1000,0	70 9	52,3	—	3,5	—	—	—	—	873,3	1000,0	—	—	1000,0	1000,0	—	—	1000,0	1000,0	1000,0	1000,0	682,0	—	—	318,0	—	—	1000,0	2. WSCHODNIE	
—	—	—	—	—	—	—	—	—	—	—	—	—	—	—	—	—	—	—	—	—	—	—	—	—	—	—	—	—	681,8	—	318,2	—	—	—	1000,0	3. ZACHODNIE	
—	19,2	—	—	—	—	980,8	—	1000,0	—	—	—	—	—	—	—	—	—	—	—	—	—	—	—	—	—	—	—	—	600,0	—	400,0	—	—	—	1000,0	4. ŚLĄSKIE	
—	988,7	4,3	—	—	6,9	—	0,1	1000,0	—	—	—	—	—	—	—	—	—	—	—	—	—	—	—	—	—	—	—	—	965,6	—	—	—	—	34,5	1000,0	5. POŁUDNIOWE	

WIEŚ

Uczniowie, których językiem ojczystym jest język żydowski									Uczniowie, których językiem ojczystym jest język rosyjski										Ucz., których j. ojcz. jest język litewski				Ucz., których jęz. ojcz. jest język czeski				Ucz , których jęz. ojcz. jest język miejscowy		Uczniowie, których językiem ojczystym jest język „inny“							OBSZAR	
uczęszczający do szkół z językiem nauczania								Ogółem	uczęszczający do szkół z językiem nauczania								Ogółem	uczęszcz. do szk. z jęz. naucz.			Ogółem	uczęszcz. do szk z jęz. naucz.			Ogółem	uczęszcz. do szkół z język. naucz. polsk.	Ogółem	uczęszczający do szkół z językiem nauczania						Ogółem		
żyd.	pol.	pol. i niem.	pol.-lit.	pol.-biał.	pol.-rusiń.	niem.	rusiń.		rosyj.	pol.-rosyj.	pol. i niem.	pol.-biał.	pol.-rusiń.	pol.-lit.	biał.	niem.	pol.		lit.	pol.-lit.	pol.		pol.-czes.	pol.-rusiń.	pol.				pol.	pol.-lit.	pol. i niem.	pol.-rus.	rusiń.	niem			
—	899.9	4,6	3 3	0,1	68,0	0,5	23,6	1000,0	0,2	19,2	8 6	—	18,8	15,6	—	0,2	937,4	1000,0	41,3	539,2	419,5	1000,0	102,7	50,6	846,7	1000,0	1000,0	1000,0	955.3	30,2	—	10,7	3,8	—	1000,0	RZ. POLSKA	
—	988,3	8,7	2,1	—	—	0,9	—	1000,0	—	46,3	20,7	—	—	1,2	—	0,4	931,4	1000,0	—	569,2	430,8	1000,0	—	—	1000,0	1000,0	1000,0	1000,0	977,0	23,0	—	—	—	—	1000,0	1. CENTRALNE	TERYTORJA
—	920,6	—	10,3	0,4	68,7	—	—	1000,0	0,3	—	—	—	32,1	25,9	—	—	941,1	1000,0	52,7	531,0	416,3	1000,0	104,5	62,5	833,0	1000,0	1000,0	1000,0	956,6	37,0	—	6,4	—	—	1000,0	2. WSCHODNIE	
—	—	—	—	—	—	—	—	—	—	—	—	—	—	—	—	—	—	—	—	—	—	—	398,4	—	601,6	1000,0	—	—	1000,0	—	—	—	—	—	1000,0	3. ZACHODNIE	
—	1000,0	—	—	—	—	—	—	1000,0	—	—	—	—	—	—	—	—	—	—	—	—	—	—	—	—	—	—	—	—	1000,0	—	—	—	—	—	1000,0	4. ŚLĄSKIE	
—	708,7	0,2	—	—	201,7	0,1	89,3	1000,0	—	—	—	—	—	—	—	—	—	—	—	—	—	—	—	—	—	—	—	—	500,0	—	—	300,0	200,0	—	1000,0	5. POŁUDNIOWE	

UCZNIOWIE SZKÓŁ POWSZECHNYCH W R. SZK. 1925/26 — WEDŁUG JĘZYKA OJCZYSTEGO (MIASTO I WIEŚ)

A. LICZBY BEZWZGLĘDNE

OBSZAR	Szkoły powszechne (w szerszem znaczeniu) publiczne czynne — uczniów według języka ojczystego											Szkoły powszechne (w szerszem znaczeniu) prywatne — uczniów według języka ojczystego									
	polski	rusiński	białoruski	rosyjski	litewski	niemiecki	żydowski	czeski	miejscowy	inny	Ogółem	polski	rusiński	białoruski	rosyjski	litewski	niemiecki	żydowski	czeski	inny	Ogółem
RZ. POLSKA	2339754	391613	114419	10118	4555	97984	180025	2784	10432	2252	3153936	26142	3388	1730	580	3155	7614	47352	58	520	90539
TERYTORJA 1. CENTRALNE .	1187402	10288	19165	3910	984	29454	113822	394	849	454	1366722	14337	1	—	96	—	90	31291	—	—	45815
TERYTORJA 2. WSCHODNIE	128012	71456	95254	6208	3571	1147	21405	2267	9583	1460	340363	2298	410	1730	469	3155	442	15480	56	3	24043
TERYTORJA 3. ZACHODNIE .	359699	—	—	—	—	40036	—	123	—	270	400128	3440	2	—	10	—	2820	40	—	2	6314
TERYTORJA 4. ŚLĄSKIE . .	161638	—	—	—	—	24564	53	—	—	9	186264	534	3	—	—	—	1438	9	1	12	1997
TERYTORJA 5. POŁUDNIOWE	503003	309869	—	—	—	2783	44745	—	—	59	860459	5533	2972	—	5	—	2824	532	1	503	12370

B. LICZBY WZGLĘDNE

OBSZAR	Szkoły powszechne (w szerszem znaczeniu) publiczne czynne — uczniów według języka ojczystego											Szkoły powszechne (w szerszem znaczeniu) prywatne — uczniów według języka ojczystego									
	polski	rusiński	białoruski	rosyjski	litewski	niemiecki	żydowski	czeski	miejscowy	inny	Ogółem	polski	rusiński	białoruski	rosyjski	litewski	niemiecki	żydowski	czeski	inny	Ogółem
RZ. POLSKA	74,2	12,4	3,6	0,3	0,1	3,1	5,7	0,1	0,3	0,1	100,0	28,9	3,7	1,9	0,6	3,6	8,4	53,2	0,1	0,5	100,0
TERYTORJA 1. CENTRALNE	86,9	0,8	1,4	0,7	0,1	2,2	8,3	0,0	0,1	0,0	100,0	31,3	0,0	—	0,2	—	0,2	68,3	—	—	100,0
TERYTORJA 2. WSCHODNIE	37,6	21,0	28,0	1,8	1,0	0,3	6,3	0,7	2,8	0,4	100,0	9,6	1,7	7,2	2,0	13,1	1,8	64,4	0,2	0,0	100,0
TERYTORJA 3. ZACHODNIE .	89,9	—	—	—	—	10,0	—	0,0	—	0,1	100,0	54,5	0,0	—	0,2	—	44,7	0,6	—	0,0	100,0
TERYTORJA 4. ŚLĄSKIE . .	86,8	—	—	—	—	13,2	0,0	—	—	0,0	100,0	26,7	0,1	—	—	—	72,0	0,5	0,1	0,6	100,0
TERYTORJA 5. POŁUDNIOWE	58,5	36,0	—	—	—	0,3	5,2	—	—	0,0	100,0	44,8	24,0	—	0,0	—	22,8	4,3	0,0	4,1	100,0

C. LICZBY WZGLĘDNE

OBSZAR	% uczniów, pobierających naukę w szkołach prywatnych z pośród uczniów, mających język ojczysty								
	polski	rusiński	białoruski i (miejscowy)	niemiecki	żydowski	rosyjski	litewski	czeski	inny i niewiadomy
RZ. POLSKA	1,1	0,9	1,4	7,2	20,8	5,4	40,9	2,0	18,8
TERYTORJA 1. CENTRALNE	1,2	0,0	—	0.3	21,6	2,4	—	—	—
TERYTORJA 2. WSCHODNIE	1,8	0,6	1,4	27,8	42,0	7,0	40,9	2,4	.
TERYTORJA 3. ZACHODNIE .	0,9	.	—	6,6	.	.	—	—	.
TERYTORJA 4. ŚLĄSKIE . .	0,3	.	—	5,5	.	—	—	.	.
TERYTORJA 5. POŁUDNIOWE	1,1	1,0	—	50,4	1,2	.	—	.	.

łów równoległych — polskich i niemieckich) i 6 odmian, w których szkoły mają dwa języki nauczania, szkół z charakteru swego t. zw. utrakwistycznych.

Szkoły publiczne, mające jeden język nauczania skupiają 93,6% ogółu uczniów. Na szkoły z językiem polskim wypada tu 87,1%, z rusińskim 3,5%, z niemieckim 1,8%. na szkoły z językiem polskim i niemieckim, czyli szkoły, w których część uczniów uczy się po polsku, a część po niemiecku, 1,2%. Na trzy pozostałe odmiany tych szkół (szkoły z językiem białoruskim, litewskim, rosyjskim) przypada b. nieznaczny odsetek i mianowicie ok. 0,03% (ogółem 813 uczniów).

W szkołach publicznych z dwoma językami nauczania (z charakteru utrakwistycznych) pobiera naukę ogółem 6,4% uczniów. W tej liczbie z językiem polsko-rusińskim 5,9% i z polsko-niemieckim 0,3% i ponadto niewielkie liczby uczniów (ogółem 0,2%) przypadają na szkoły z językiem polsko-litewskim (3568 uczniów), polsko-białoruskim (1683), a zwłaszcza polsko-czeskim (366) i polsko-rosyjskim (257).

Zarówno w szkołach z jednym językiem nauczania jak też w szkołach z dwoma językami skupiają się uczniowie, których język ojczysty jest różny.

W szkołach z polskim językiem nauczania uczniowie grupy językowej polskiej stanowią 83,3%, z rusińskim — rusińskiej 96,3%, z niemieckim — niemieckiej 95,0%, z bia-

SZKOŁY POWSZECHNE W SZERSZEM ZNACZENIU — PUBLICZNE CZYNNE

RZECZPOSPOLITA POLSKA — MIASTO I WIEŚ

JĘZYK NAUCZANIA W SZKOLE	LICZBY BEZWZGLĘDNE										LICZBY WZGLĘDNE									
	Uczniowie										na 100 uczniów									
	Ogółem	według języka ojczystego									według języka nauczania w szkole	według języka ojczystego								
		polski	białoruski i (miejscowy)	rusiński	niemiecki	żydowski	rosyjski	litewski	czeski	inny		polski	białoruski i (miejscowy)	rusiński	niemiecki	żydowski	rosyjski	litewski	czeski	inny
Polski	2745640	2285819	122801	119795	27420	174058	9354	1929	2369	2095	87,1	83,3	4,5	4,4	1,0	6,3	0,3	0,0	0,1	0,1
Polsko-rusiński	186548	17630	94	164517	133	3833	118	—	137	86	5,9	9,5	0,1	88,2	0,1	2,1	0,0	—	0,0	0,0
Rusiński	111169	2841	—	107061	—	1261	—	—	—	6	3,5	2,6	—	96,3	—	1,1	—	—	—	0,0
Niemiecki	57049	2754	—	8	54184	81	21	—	—	1	1,8	4,8	—	0,0	95,0	0,1	0,1	—	—	0,0
Polski i niemiecki	37815	21573	—	—	15548	612	66	—	—	16	1,2	57,1	—	—	41,1	1,6	0,1	—	—	0,1
Polsko-niemiecki	9028	8276	—	59	693	—	—	—	—	—	0,3	91,7	—	0,6	7,7	—	—	—	—	—
Polsko-litewski	3568	801	1	—	6	175	98	2439	—	48	0,1	22,5	0,0	—	0,2	4,9	2,7	68,4	—	1,3
Polsko-białoruski	1683	18	1545	106	—	5	9	—	—	—	0,1	1,1	91,8	6,3	—	0,3	0,5	—	—	—
Białoruski	425	11	397	—	—	—	17	—	—	—	0,0	2,6	93,4	—	—	—	4,0	—	—	—
Polsko-czeski	366	25	—	63	—	—	—	—	278	—	0,0	6,8	—	17,2	—	—	—	—	76,0	—
Polsko-rosyjski	257	3	—	—	—	—	254	—	—	—	0,0	1,1	—	—	—	—	98,9	—	—	—
Litewski	204	—	13	4	—	—	—	187	—	—	0,0	—	6,4	1,9	—	—	—	91,7	—	—
Rosyjski	184	3	—	—	—	—	181	—	—	—	0,0	1,6	—	—	—	—	98,4	—	—	—

SZKOŁY PUBLICZNE CZYNNE W R. SZK. 1925/26

JĘZYK OJCZYSTY UCZNIÓW	Liczba uczniów			Na 100 uczniów ma w szkole język nauczania								
				A. MIASTO I WIEŚ			B. MIASTO			C. WIEŚ		
	A. MIASTO I WIEŚ	B. MIASTO	C. WIEŚ	ojczysty	ojczysty oraz inny niż ojczysty	inny niż ojczysty	ojczysty	ojczysty oraz inny niż ojczysty	inny niż ojczysty	ojczysty	ojczysty oraz inny niż ojczysty	inny niż ojczysty
Polski	2339754	602141	1737613	989,5	8,1	2,4	998,1	1,1	0,8	986,6	10,6	2,8
Niemiecki	97984	33794	64190	711,5	7,1	281,4	857,4	3,2	139,4	634,9	9,1	356,0
Rusiński	391613	28735	362878	273,4	420,1	306,5	79,3	126,7	794,0	288,8	443,4	267,8
Litewski	4555	32	4523	41,0	535,0	423,5	—	600,0	400,0	41,3	539,2	419,5
Rosyjski	10118	3841	6277	17,8	25,1	957,1	47,0	34,6	918,4	0,2	19,2	980,6
Białoruski (i miejscowy)	124851	4843	120008	3.2	12,5	984,3	50,6	22,0	927,4	1,3	12,0	986,7
Czeski	2784	76	2708	—	99,9	900,1	—	—	1000,0	—	102,7	897,3
Żydowski i hebrajski	180025	126794	53231	—	—	1000,0	—	—	1000,0	—	—	1000,0
inne i niewiadomy	2252	662	1590	.	.	.	.	.	.	.	.	.

łoruskim — białoruskiej 93,4% z litewskim — litewskiej 91,7%, z rosyjskim — rosyjskiej 98,4%. Resztę stanowią uczniowie, mający inny język ojczysty niż język nauczania szkoły. Najmniejszą, jak widzimy, jest ta reszta w szkołach z językiem polskim, gdzie prócz uczniów grupy polskiej są licznie reprezentowani uczniowie grupy żydowskiej, białoruskiej i rusińskiej. W szkołach z językiem rusińskim prócz uczniów grupy rusińskiej reprezentowani są poważnie uczniowie grupy polskiej i grupy żydowskiej. W szkołach z językiem niemieckim — prócz uczniów grupy niemieckiej uczniowie grupy polskiej. I t. p.

Do szkół z dwoma językami nauczania (z charakteru utrakwistycznych) uczęszczają przedewszystkiem uczniowie, należący do tych grup językowych, których ojczystemu językowi odpowiada język nauczania szkoły, np. w szkołach z językiem polsko-rusińskim uczniowie grup polskiej i rusińskiej stanowią ogółem 97,7%, w szkołach z językiem polsko-niemieckim uczniowie grup polskiej i niemieckiej 99,4%, w szkołach z językiem polsko-litewskim uczniowie grupy polskiej i litewskiej 90,9%, w szkołach z językiem polsko-białoruskim uczniowie grupy polskiej i białoruskiej 92,9%, i t. d. Zwraca uwagę wszakże, że w tych szkołach, z charakteru utrakwistycznych, uczniowie, należący do podstawowych grup językowych, skupiają się zwykle w ilościach bardzo nierównych. Tak np. w szkołach polsko-rusińskich uczniowie grupy polskiej stanowią 9,5%, a uczniowie grupy rusińskiej 88,2%, w szkołach polsko-niemieckich uczniowie grupy polskiej 91,7%, a ucz-

niowie grupy niemieckiej zaledwie 7,7%, w szkołach z językiem polsko-litewskim uczniowie grupy polskiej 22,5%, a uczniowie grupy litewskiej 68,4% (na pozostałe 9,1% przypadają głównie uczniowie grup językowych żydowskiej i rosyjskiej).

Jeśli chodzi o to, w jakim stopniu w publicznej szkole powszechnej język nauczania pokrywa się z językiem ojczystym uczniów, to sprawę tę poza tablicami, umieszczonemi na str. LVI—LVII, obrazuje w najogólniejszej formie tablica, umieszczona na str. LIX.

Na podstawie tych wszystkich tablic stwierdzamy, że w stopniu największym język nauczania pokrywa się z językiem ojczystym u dzieci grupy językowej polskiej (pokrywa się tu dla 989,2 na 1000 dzieci, najwięcej: 999,2‰ — na ter. Centralnem, najmniej: 962,1‰ — na Południowem) i dla dzieci grupy językowej niemieckiej (ogółem 711,5‰, z dużemi jednak różnicami lokalnemi; tak więc na ter. Wschodniem: 29,6‰, na Południowem: 310,5‰, na Centralnem: 558,4‰, na Zachodniem: 716,7‰ i na Śląskiem: 964,2‰). Zwraca uwagę, że na tych terytorjach, gdzie odsetek uczniów grupy niemieckiej, mających w szkole publicznej język nauczania niemiecki, jest mniejszy (Wschodnie, Południowe) niż na innych, tam szczególnie wysoki jest odsetek uczniów tejże niemieckiej grupy językowej, pobierających naukę w prywatnych szkołach, mających w tym wypadku prawie wyłącznie niemiecki język nauczania (odsetek ten, jak widać z tablicy, umieszczonej na str. LVIII, na ter. Wschodniem wynosi 27,8%, na Południowem 50,4%, podczas gdy na Centralnem 0,3%, na Zachodniem 6,6%, na Śląskiem 5,5%).

Do szkół z dwoma językami, z których jeden jest ojczystym, a drugi innym niż ojczysty, uczęszcza stosunkowo niewiele uczniów zarówno z grupy językowej polskiej (ogółem 8,1‰, na ter Wschodniem 21,6‰ i na Południowem 32,2‰), jak też z grupy niemieckiej (ogółem 7,1‰ — na ter. Wschodniem 45,4‰, na Południowem 230,3‰). W charakterze języka innego niż ojczysty w grę wchodzą dla uczniów grupy językowej polskiej języki: rusiński (głównie), litewski i w nieznacznym stopniu niemiecki, dla uczniów zaś grupy językowej niemieckiej język polski.

Do szkół z językiem nauczania innym niż ojczysty uczęszcza z grupy polskiej ogółem 2,4‰ uczniów (na ter. Śląskiem 10,7‰, na Południowem 5,6‰), z grupy zaś niemieckiej ogółem 281,4‰ (na ter. Śląskiem 35,8‰, na Zachodniem 283,3‰, na Centralnem 441,2‰, na Południowem 459,2‰ i na Wschodniem 925,0‰). Dla uczniów grupy językowej polskiej wchodzą tu w grę głównie szkoły z językiem rusińskim i poczęści z niemieckim, a dla uczniów grupy niemieckiej — głównie, prawie wyłącznie szkoły z językiem polskim.

Wyższy na wsi (356,0‰) w porównaniu z miastem (139,4‰), odsetek uczniów grupy językowej niemieckiej, pobierających naukę w szkołach z innym językiem niż niemiecki, tłumaczy się większemi skupieniami ludności niemieckiej w miastach i łatwiejszą wskutek tego możnością zorganizowania nauczania w ojczystym języku.

W porównaniu z omówionemi wyżej grupami językowemi polską i niemiecką, już w mniejszym znacznie stopniu pokrywa się język nauczania z językiem ojczystym dla uczniów grupy rusińskiej i litewskiej.

Co się tyczy grupy językowej rusińskiej, pobiera naukę w szkołach z językiem rusińskim ogółem 274,4‰ uczniów — w tem na ter. Południowem, na którem wyłącznie te szkoły się znajdują, 345,5‰. Dość znaczny odłam uczniów tej grupy zarówno wśród zamieszkałych na ter. Zachodniem jak i wśród zamieszkałych na ter. Południowem pobiera naukę (ogółem 420,1‰, na ter. Wschodniem 410,8‰, na Południowem 436,2‰) w szkołach z dwoma językami, z których jeden jest ojczystym, rusińskim, drugi innym niż ojczysty, prawie wyłącznie polskim. Do szkół zaś z językiem wyłącznie innym niż ojczysty, rusiński, — głównie z językiem polskim, uczęszcza z tej grupy ogółem 305,9‰, w tem na ter. Wschodniem 586,6‰ i na Południowem 218,2‰. To, że z pośród dzieci tej grupy, zamieszkałych w miastach, mniejszy odsetek korzysta ze szkół z językiem ojczystym, a większy ze szkół z językiem „innym", niż z pośród dzieci, zamieszkałych na wsi, wiąże się przedewszystkiem z mniejszemi skupieniami dzieci grupy językowej rusińskiej w porównaniu z polską w miastach, niż na wsi.

Jeśli chodzi o grupę językową litewską, to jakkolwiek na szkoły z językiem ojczystym przypada tu 41,0‰ uczniów, na szkoły z językiem ojczystym i „innym" (litewskim i polskim) 535,0‰ i na szkoły z językiem „innym" (polskim) 423,0‰, mieć jednak należy na względzie tę okoliczność, że szkoły publiczne, których te liczby dotyczą, obejmują zaledwie 59,1% uczniów, należących do grupy językowej litewskiej, reszta zaś tych dzieci pobiera naukę w szkołach prywatnych z jednym, najczęściej wyłącznie ojczystym (litewskim) językiem nauczania.

Inne grupy językowe w małym tylko stopniu korzystają (grupa rosyjska, grupa białoruska, poczęści grupa czeska) ze szkół publicznych z językiem nauczania, pokrywającym się z językiem ojczystym uczniów, lub też szkół takich nie mają wcale (grupa językowa żydowska).

W grupie językowej rosyjskiej korzysta mianowicie ze szkół z językiem rosyjskim 17,8‰ (wyłącznie na ter Wschodniem, gdzie ten ‰ wynosi 29,2, przytem głównie w mieście), ze szkół zaś z dwoma językami, rosyjskim i polskim: 25,1‰ (na ter. Centralnem 30,9‰, na Wschodniem 21,4‰). W grupie językowej białoruskiej (łącznie z grupą języka „miejscowego" w woj. Poleskiem) ze szkół z wyłącznie białoruskim językiem nauczania korzysta 3,2‰ uczniów, ze szkół zaś z dwoma językami, białoruskim i polskim: 12,4‰.

Wreszcie z pośród uczniów grupy językowej żydowskiej pobiera naukę w szkołach publicznych z polskim językiem nauczania 966,8‰ i w szkołach z innemi niż polski językami: 33,2‰. Na szkoły z językiem polskim i niemieckim przypada 3,4‰ (jedynie na ter. Śląskiem dzieci grupy językowej żydowskiej, coprawda bardzo nielicznej, korzystają głównie ze szkoły niemieckiej: 2 dzieci uczęszcza tu do szkoły polskiej i 51 do niemieckiej), na szkoły z językiem polskim i rusińskim: 21,3‰ i na szkoły z językiem rusińskim: 6,9‰. Pamiętać jednak należy, że z pośród dzieci grupy językowej żydowskiej uczęszcza do szkół publicznych tylko 79,2‰ (na ter. Wschodniem tylko 58‰), duży więc odłam dzieci tej grupy korzysta ze szkół prywatnych, w których język żydowki, względnie hebrajski jest zazwyczaj szeroko uwzględniony.

M. Falski

Nr. 1.

RZECZPOSPOLITA POLSKA

STAN POWSZECHNEGO NAUCZANIA
W R. SZK. 1925/26
/MIASTO I WIEŚ/

PODZIAŁKA

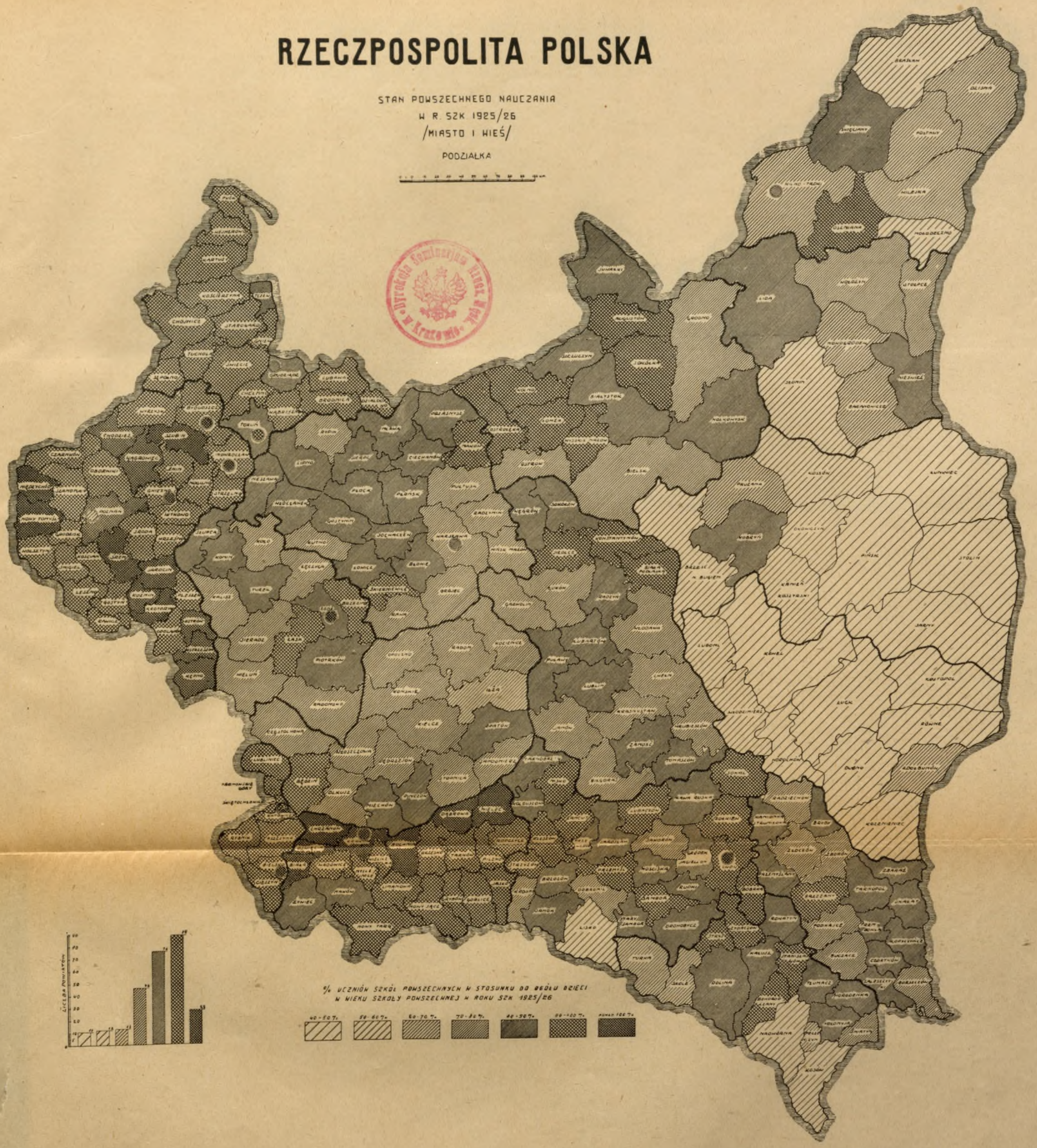

LXII

Nr. 2.

RZECZPOSPOLITA POLSKA

IZBY LEKCYJNE W BUDYNKACH WŁASNYCH
W SZKOŁACH POWSZECHNYCH PUBLICZNYCH

/MIASTO I WIEŚ/

PODZIAŁKA



RZECZPOSPOLITA POLSKA

UCZNIOWIE SZKÓŁ 1-2 KLASOWYCH
WIEŚ

PODZIAŁKA

Biblioteka Seminarjum Nauczycielskiego w Krakowie

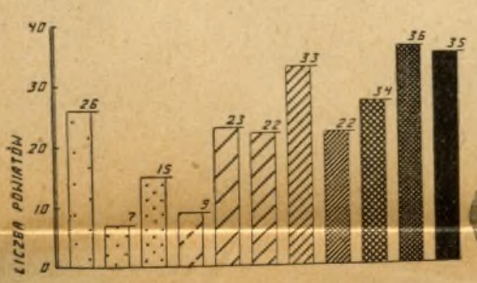

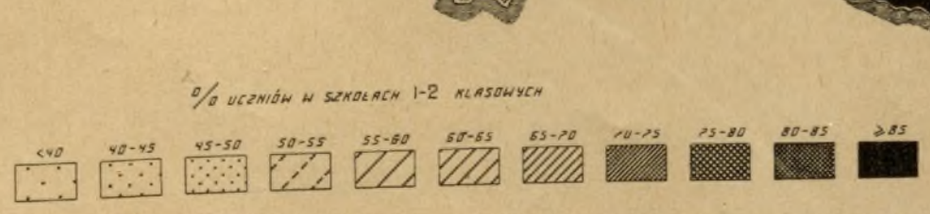

RZECZPOSPOLITA POLSKA

PUBLICZNE SZKOŁY POWSZECHNE
4-7 KLASOWE
WEDŁUG MIEJSCOWOŚCI.

STAN Z DN. 1-XII-1925 R.

PODZIAŁKA

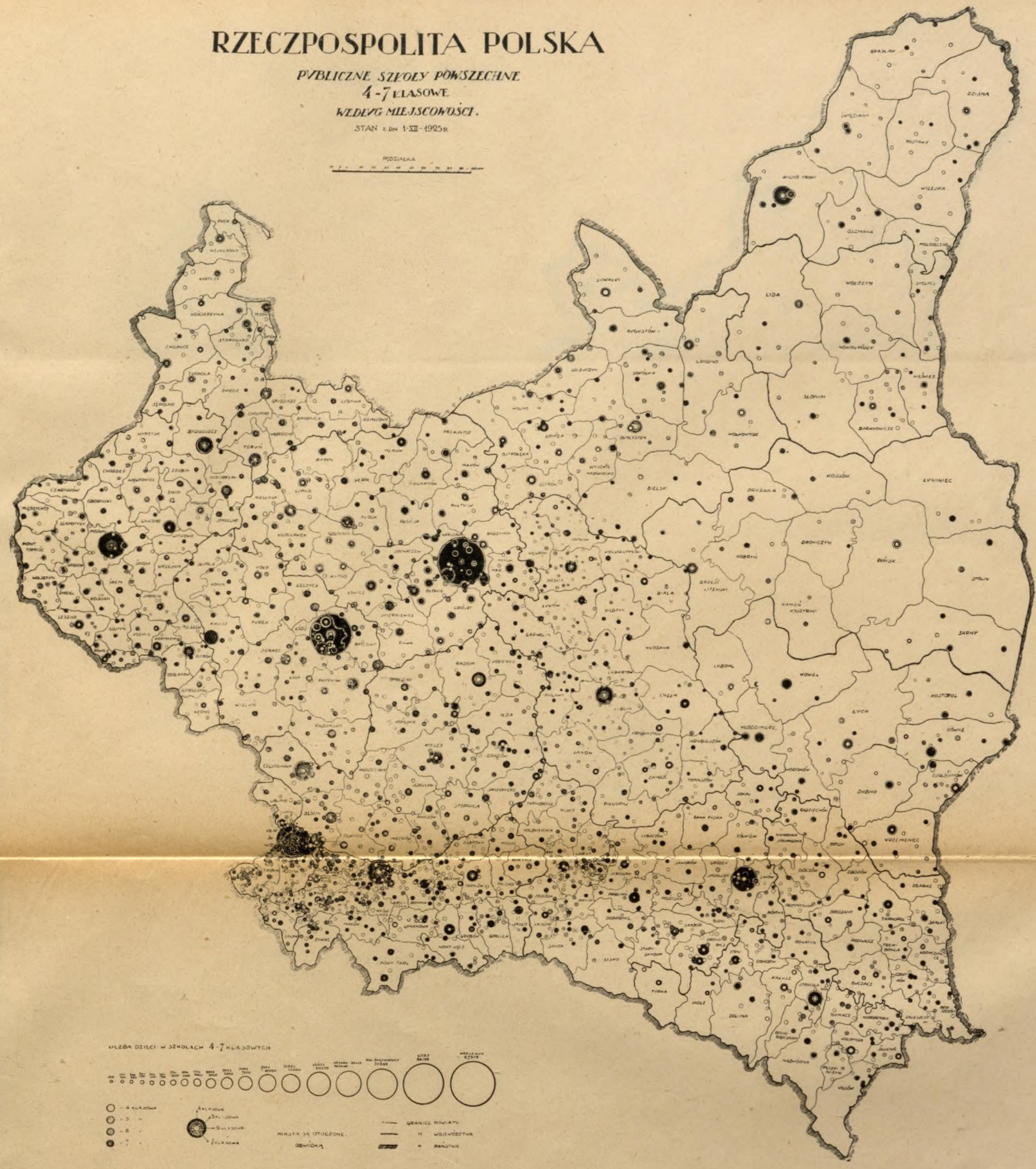

Nr. 5.

RZECZPOSPOLITA POLSKA

DZIECI 7-13 LETNICH W MIASTACH
ORAZ NA WSI NA 100KM²

STAN Z CZERWCA 1926 R

PODZIAŁKA

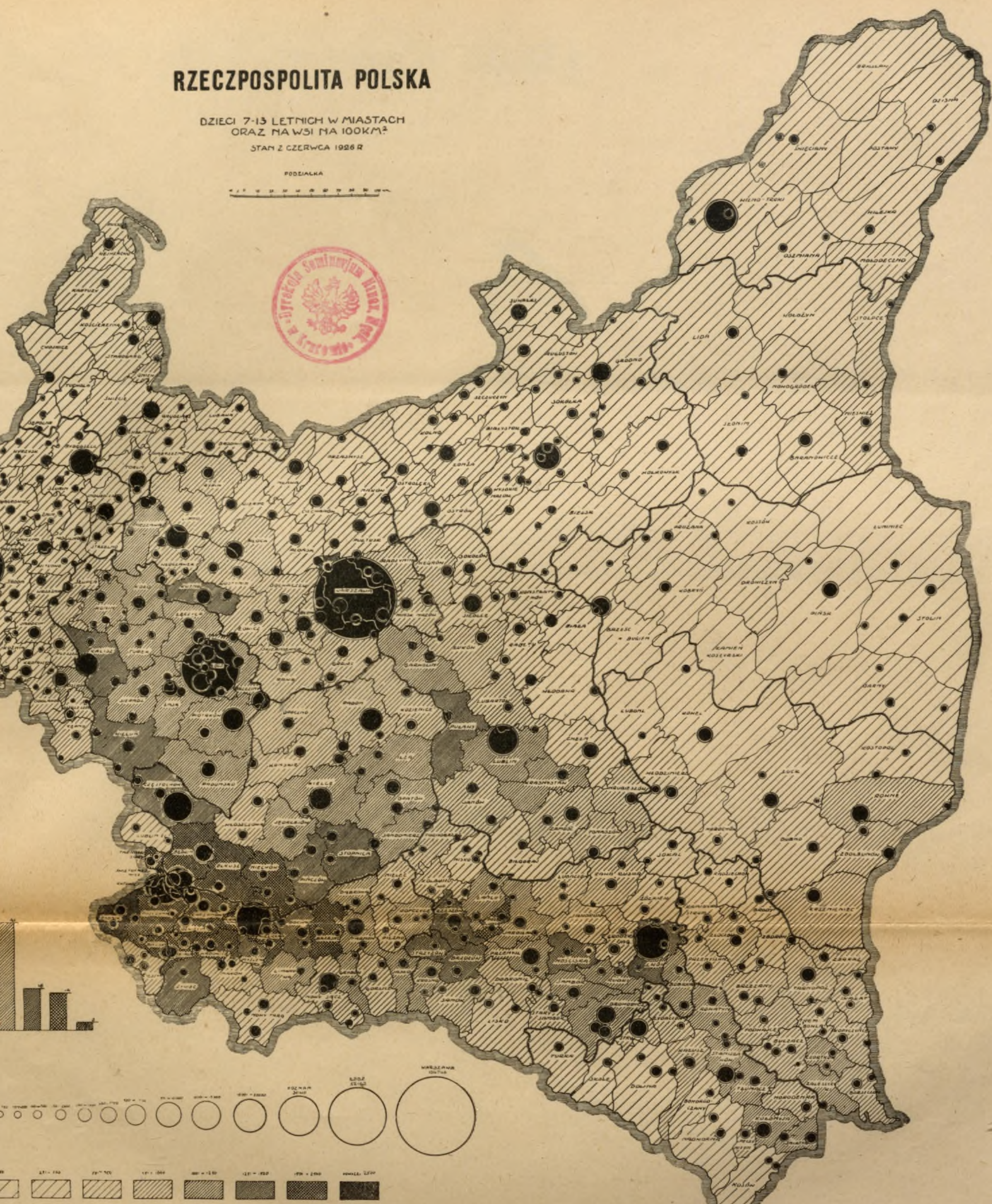



RZECZPOSPOLITA POLSKA

POZIOM ORGANIZACYJNY SZKOLNICTWA POWSZECHNEGO

SZKOŁY PUBLICZNE-WIEŚ

PODZIAŁKA

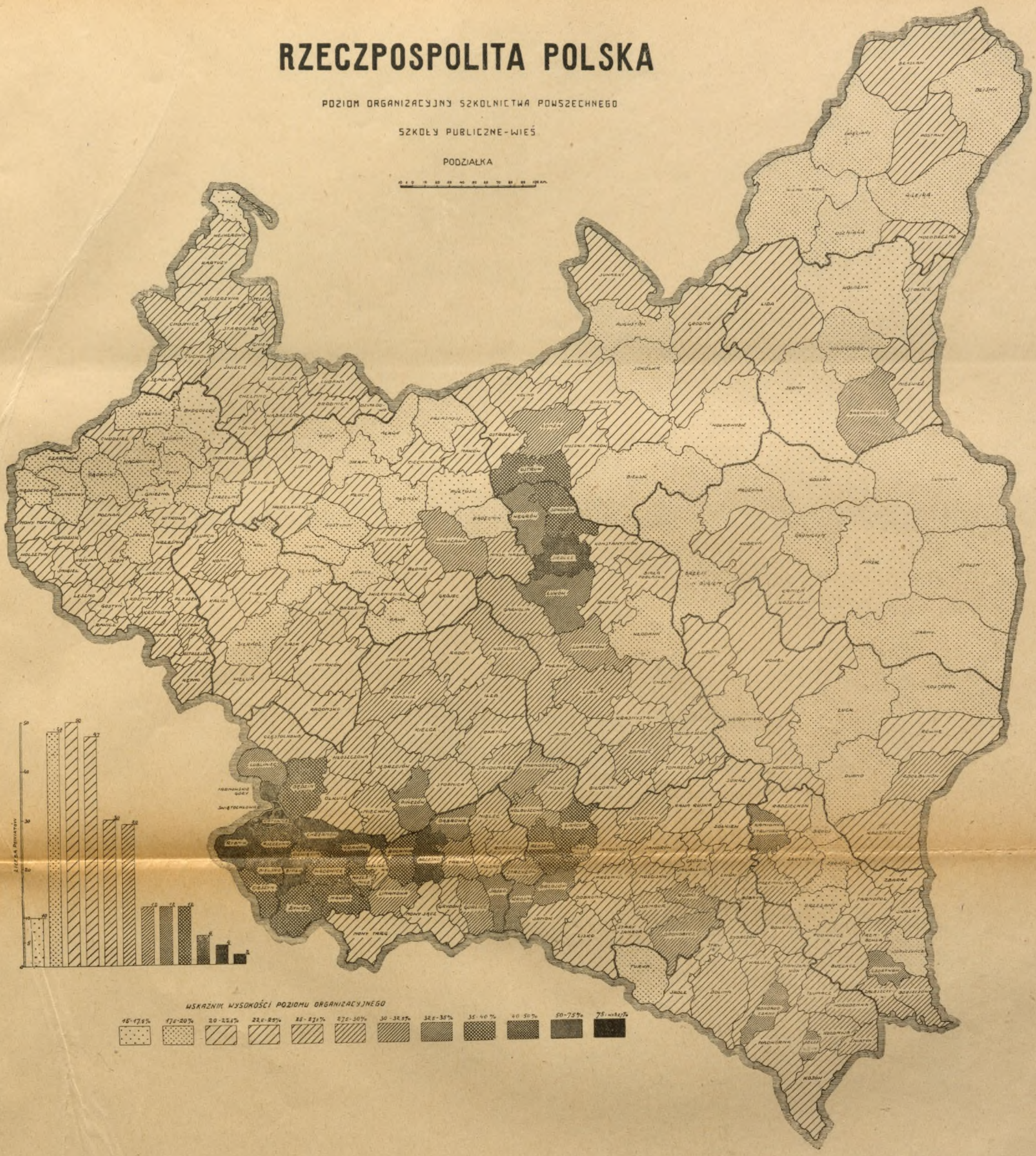

RZECZPOSPOLITA POLSKA

GĘSTOŚĆ ROZMIESZCZENIA MIEJSCOWOŚCI SZKOLNYCH

W R. SZK 1925/26

/ MIASTO I WIEŚ /

PODZIAŁKA

Dyrekcja Spisu Powszechnego Kraju Rzecz. Krakowie

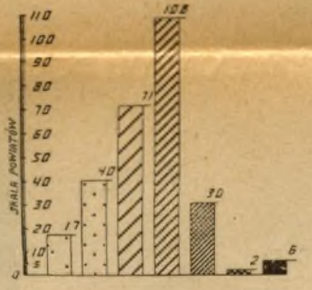

MIEJSCOWOŚCI SZKOLNYCH NA 100 KM²

<2,5 | 2,5-5,0 | 5,0-7,5 | 7,5-10,0 | 10,0-12,5 | 12,5-15,0 | >15,0



TABLICE LICZB OGÓLNYCH

TABLICA I

DANE OGÓLNE: POWIERZCHNIA, LUDNOŚĆ, DZIECI W WIEKU SZKOŁY POWSZECHNEJ

Biblioteka Seminarjum Nauczycielskiego Męskiego w Krakowie

OBSZAR	POWIERZCHNIA W KM²	A. MIASTO I WIEŚ			B. MIASTO			C. WIEŚ		
		Ludność w r. 1921	Dzieci w wieku szkoły powszechnej w r. 1925/26	Stosunek liczby uczniów szkół powszech. do liczby dzieci w wieku szkoły pow. w r. szkoln. 1925/26	Ludność w r. 1921	Dzieci w wieku szkoły powszechnej w r. 1925/25	Stosunek liczby uczniów szkół powszech. do liczby dzieci w wieku szkoły pow. w r. szkoln. 1925/26	Ludność w r. 1921	Dzieci w wieku szkoły powszechnej w r. 1925/26	Stosunek liczby uczniów szkół powszech. do liczby dzieci w wieku szkoły pow. w r. szkoln. 1925/26
I. RZECZPOSPOLITA POLSKA										
RZ. POLSKA . .	**388 390**	**26 858 192**	**3 941 900**	**82,6**	**6 893 395**	**874 390**	**99,5**	**19 964 797**	**3 067 510**	**77,8**

OBSZAR	POWIERZCHNIA W KM²	A. MIASTO I WIEŚ			B. MIASTO			C. WIEŚ		
		Ludność w r. 1921	Dzieci w wieku szkoły powszechnej w r. 1925/26	Stosunek liczby uczniów szkół powszech. do liczby dzieci w wieku szkoły pow. w r. szkoln. 1925/26	Ludność w r. 1921	Dzieci w wieku szkoły powszechnej w r. 1925/26	Stosunek liczby uczniów szkół powszech. do liczby dzieci w wieku szkoły pow. w r. szkoln. 1925/26	Ludność w r. 1921	Dzieci w wieku szkoły powszechnej w r. 1925/26	Stosunek liczby uczniów szkół powszech. do liczby dzieci w wieku szkoły pow. w r. szkoln. 1925/26
II. TERYTORJA										
1. CENTRALNE .	**138 106**	**11 233 838**	**1716 578**	**82,8**	**3513 722**	**458 650**	**93,7**	**7720 116**	**1257 928**	**78,8**
2. WSCHODNIE .	**124 060**	**4117 344**	**617 010**	**59,4**	**616 661**	**70 583**	**88,7**	**3500 683**	**546 427**	**55,7**
3. ZACHODNIE .	**42 914**	**2903 508**	**425 456**	**95,7**	**911 488**	**128 986**	**99,8**	**1992 020**	**296 470**	**94,0**
4. ŚLĄSKIE . . .	**4 230**	**1124 967**	**195 889**	**96,1**	**323 135**	**43 953**	**102,7**	**801 832**	**151 936**	**94,2**
5. POŁUDNIOWE	**79 080**	**7478 535**	**986 967**	**88,6**	**1528 389**	**172 218**	**118,3**	**5950 146**	**814 749**	**82,3**
III. WOJEWÓDZTWA										
1. M. st. Warszawa	**121**	**936 713**	**98 837**	**84,8**	**936 713**	**98 837**	**84,8**	—	—	—
2. Warszawskie .	**29 310**	**2112 798**	**335 951**	**82,3**	**463 363**	**67 962**	**95,5**	**1649 435**	**267 989**	**79,0**
3. Łódzkie . . .	**19 034**	**2252 769**	**348 418**	**86,8**	**859 182**	**114 410**	**104,2**	**1393 587**	**234 008**	**78,3**
4. Kieleckie . .	**25 736**	**2535 781**	**426 361**	**79,1**	**589 996**	**87 033**	**90,5**	**1945 785**	**339 328**	**76,1**
5. Lubelskie . .	**31 160**	**2087 951**	**323 724**	**82,2**	**348 254**	**49 025**	**89,4**	**1739 697**	**274 699**	**80,9**
6. Białostockie .	**32 745**	**1307 826**	**183 287**	**84,5**	**316 214**	**41 383**	**94,5**	**991 612**	**141 904**	**81,6**
7. Wileńskie . .	**28 008**	**973 404**	**145 549**	**71,4**	**164 544**	**22 162**	**88,1**	**808 860**	**123 387**	**68,4**
8. Nowogródzkie .	**23 478**	**825 028**	**120 066**	**72,3**	**98 091**	**8 623**	**85,2**	**726 937**	**111 443**	**71,3**
9. Poleskie . . .	**42 286**	**881 005**	**131 896**	**53,3**	**150 260**	**17 423**	**83,5**	**730 745**	**114 473**	**48,7**
10. Wołyńskie . .	**30 288**	**1437 907**	**219 499**	**48,2**	**203 766**	**22 375**	**94,6**	**1234 141**	**197 124**	**42,9**
11. Poznańskie .	**26 528**	**1967 865**	**285 778**	**97,1**	**687 030**	**98 857**	**100,1**	**1280 835**	**186 921**	**95,5**
12. Pomorskie . .	**16 386**	**935 643**	**139 678**	**92,6**	**224 458**	**30 129**	**98,9**	**711 185**	**109 549**	**91,3**
13. Śląskie . . .	**4 230**	**1124 967**	**195 889**	**96,1**	**323 135**	**43 953**	**102,7**	**801 832**	**151 936**	**94,2**
14. Krakowskie .	**17 448**	**1992 810**	**268 648**	**99,3**	**469 836**	**55 298**	**125,4**	**1522 974**	**213 350**	**92,6**
15. Lwowskie . .	**27 024**	**2718 014**	**357 412**	**87,7**	**606 024**	**64 918**	**118,0**	**2111 990**	**292 494**	**81,0**
16. Stanisławowsk.	**18 368**	**1339 191**	**178 854**	**81,6**	**247 648**	**29 119**	**107,7**	**1091 543**	**149 735**	**76,6**
17. Tarnopolskie	**16 240**	**1428 520**	**182 053**	**81,4**	**204 881**	**22 883**	**115,3**	**1223 639**	**159 170**	**76,6**

OBSZAR	POWIERZCHNIA W KM²	A. MIASTO I WIEŚ			B. MIASTO			C. WIEŚ		
		Ludność w r. 1921	Dzieci w wieku szkoły powszechnej w r. 1925/26	Stosunek liczby uczniów szkół powszech. do liczby dzieci w wieku szkoły pow. w r. szkoln. 1925/26	Ludność w r. 1921	Dzieci w wieku szkoły powszechnej w r. 1925/26	Stosunek liczby uczniów szkół powszech. do liczby dzieci w wieku szkoły pow. w r. szkoln. 1925/26	Ludność w r. 1921	Dzieci w wieku szkoły powszechnej w r. 1925/26	Stosunek liczby uczniów szkół powszech. do liczby dzieci w wieku szkoły pow. w r. szkoln. 1925/26
IV. POWIATY										
1. M. ST. WARSZAWA										
1. Warszawa	121	936 713	98 837	84,8	936 713	98 837	84,8	—	—	—
2. WOJ. WARSZAWSKIE										
1. Błonie	1 079	115 594	16 807	81,6	42 941	5 728	91,6	72 653	11 079	76,4
2. Ciechanów	1 229	68 398	10 329	84,8	11 977	1 613	106,5	56 421	8 716	80,8
3. Gostynin	1 146	78 291	12 642	83,5	12 814	1 922	88,6	65 477	10 720	82,6
4. Grójec	1 670	127 058	19 818	71,8	23 701	3 520	85,7	103 357	16 298	68,8
5. Kutno	916	99 403	15 927	78,5	23 074	3 402	83,6	76 329	12 525	77,1
6. Lipno	1 565	93 418	15 765	85,5	11 160	1 686	94,7	82 258	14 079	84,4
7. Łowicz	1 269	99 322	14 158	87,4	15 807	2 120	103,5	83 515	12 038	84,6
8. Maków	1 153	58 115	8 698	93,5	9 483	1 439	108,0	48 632	7 259	90,6
9. Mińsk Mazow.	1 272	95 897	15 735	77,9	18 212	2 793	87,2	77 685	12 942	75,9
10. Mława	1 488	88 860	14 035	85,7	17 003	2 497	101,1	71 857	11 538	82,4
11. Nieszawa	1 296	101 987	17 394	84,1	17 118	2 927	110,5	84 869	14 467	78,7
12. Płock	1 438	111 749	16 718	81,8	32 047	4 026	100,7	79 702	12 692	75,8
13. Płońsk	1 329	74 466	11 670	84,6	9 463	1 319	88,5	65 003	10 351	84,1
14. Frzasnysz	1 397	56 500	8 222	85,2	8 927	1 372	102,3	47 573	6 850	81,8
15. Pułtusk	1 526	106 511	16 493	74,6	32 990	5 062	76,0	73 521	11 431	74,0
16. Radzymin	1 071	72 609	12 742	77,7	11 440	1 868	101,7	61 169	10 874	73,5
17. Rawa	1 299	83 487	13 951	79,6	14 269	2 162	83,7	69 218	11 789	78,9
18. Rypin	1 183	75 081	13 139	78,5	11 319	1 924	107,2	63 762	11 215	73,6
19. Sierpc	1 151	72 194	11 444	85,3	16 941	2 439	91,1	55 253	9 005	83,8
20. Skierniewice	763	63 476	9 429	95,2	16 647	2 248	99,1	46 829	7 181	94,0
21. Sochaczew	1 061	63 976	9 671	88,7	5 070	793	80,3	58 906	8 878	89,5
22. Warszawa	1 696	181 585	32 099	80,0	42 941	6 948	101,8	138 644	25 151	74,0
23. Włocławek	1 313	124 821	19 065	87,4	58 019	8 154	103,1	66 802	10 911	75,6
3. WOJ. ŁÓDZKIE										
1. Brzeziny	1 117	125 029	19 788	92,6	45 467	6 637	111,0	79 562	13 151	83,3
2. Kalisz	1 480	180 320	29 129	78,3	52 394	7 562	95,1	127 926	21 567	72,4
3. Koło	1 233	112 029	18 052	80,6	19 907	2 979	94,2	92 122	15 073	78,0
4. Konin	1 313	111 415	17 359	89,3	19 579	2 617	117,6	91 836	14 742	84,2
5. Łask	1 403	149 404	22 807	94,7	39 857	5 115	116,8	109 547	17 692	88,3
6. Łęczyca	1 316	122 422	18 535	77,0	22 856	2 965	106,5	99 566	15 570	71,3
7. Łódź m.	59	451 974	56 039	109,7	451 974	56 039	109,7	—	—	—
8. Łódź	880	110 134	17 480	89,1	43 671	6 124	104,9	66 463	11 356	80,6
9. Piotrków	2 088	197 285	32 922	80,4	48 948	8 059	77,3	148 337	24 863	81,4
10. Radomsko	2 113	169 847	28 975	79,3	20 572	3 007	95,4	149 275	25 968	77,4
11. Sieradz	1 613	155 425	24 482	78,0	40 277	5 582	94,6	115 148	18 900	73,1
12. Słupca	1 070	83 985	13 155	88,6	16 711	2 154	99,9	67 274	11 001	86,4
13. Turek	1 248	102 139	16 259	83,2	16 660	2 294	106,3	85 479	13 965	79,4
14. Wieluń	2 101	181 361	33 436	73,9	20 309	3 276	85,3	161 052	30 160	72,7
4. WOJ. KIELECKIE										
1. Będzin	1 429	386 692	58 172	90,8	202 715	28 465	98,5	183 977	29 707	83,4
2. Częstochowa	1 921	234 632	41 655	79,5	92 193	14 138	86,1	142 439	27 517	76,1
3. Iłża	1 802	137 240	23 743	68,4	10 013	1 539	81,4	127 227	22 204	67,5
4. Jędrzejów	1 270	100 319	18 279	77,9	11 740	1 020	79,7	88 579	16 259	77,7
5. Kielce	1 954	179 866	30 702	74,9	46 392	7 082	72,9	133 474	23 620	75,5
6. Końskie	1 827	141 434	24 902	80,7	31 463	5 169	90,8	109 971	19 733	78,1
7. Kozienice	1 883	124 257	20 429	78,1	14 882	2 079	93,0	109 375	18 350	76,4
8. Miechów	1 371	149 358	26 736	83,1	13 793	2 151	103,1	135 565	24 585	81,4
9. Olkusz	1 347	136 239	23 862	75,3	6 667	976	106,8	129 572	22 886	73,9
10. Opatów	1 653	162 600	26 788	80,4	31 042	4 372	82,5	131 558	22 416	80,0
11. Opoczno	1 853	122 571	20 797	76,1	8 252	1 389	97,2	114 319	19 408	74,6
12. Pińczów	1 154	120 402	20 060	82,2	14 504	2 107	92,1	105 898	17 953	81,1
13. Radom	2 026	193 439	30 826	76,6	65 095	8 671	88,4	128 344	22 155	72,0
14. Sandomierz	1 194	111 863	18 400	74,2	18 134	2 845	94,5	93 729	15 555	70,5
15. Stopnica	1 598	140 624	24 182	75,8	11 679	1 883	88,3	128 945	22 299	74,7
16. Włoszczowa	1 454	94 245	16 828	71,8	11 432	2 147	82,7	82 813	14 681	70,1
5. WOJ. LUBELSKIE										
1. Biała Podlaska	1 456	57 460	8 721	96,6	14 924	2 137	92,4	42 536	6 584	97,9
2. Biłgoraj	1 778	99 588	14 371	76,6	5 603	796	99,8	93 985	13 575	75,3
3. Chełm	2 030	121 475	19 538	78,2	23 221	3 235	91,1	98 254	16 303	75,7
4. Garwolin	1 942	145 269	24 364	75,8	12 224	2 124	80,7	133 045	22 240	75,3
5. Hrubieszów	1 564	103 841	15 463	77,0	12 562	1 588	85,5	91 279	13 875	76,0
6. Janów	1 964	131 502	20 697	74,2	14 715	2 127	67,3	116 787	18 570	75,0
7. Konstantynów	1 272	58 460	8 675	91,3	7 248	1 121	92,5	51 212	7 554	91,1
8. Krasnystaw	1 513	117 080	18 682	74,2	8 943	1 387	97,6	108 137	17 295	72,4
9. Lubartów	1 370	96 243	15 494	89,4	9 329	1 376	103,8	86 914	14 118	88,0
10. Lublin	1 919	234 312	35 357	86,4	94 412	11 971	90,2	139 900	23 386	84,4
11. Łuków	1 764	115 781	18 821	75,0	19 425	2 949	90,9	96 356	15 872	72,1
12. Puławy	1 698	149 021	24 439	86,3	7 205	973	106,1	141 816	23 466	85,4
13. Radzyń	1 608	88 381	12 319	88,6	17 455	2 199	83,8	70 926	10 120	89,7
14. Siedlce	1 354	101 527	15 869	93,4	33 944	5 277	98,8	67 583	10 592	90,7
15. Sokołów	1 286	75 857	11 757	84,4	8 055	1 340	75,6	67 802	10 417	85,5
16. Tomaszów	1 374	97 854	14 189	83,3	7 125	1 110	100,2	90 729	13 079	81,9
17. Węgrów	1 326	82 772	12 706	82,3	8 522	1 201	59,2	74 250	11 505	84,7
18. Włodawa	2 314	82 531	11 717	76,6	17 969	2 526	93,5	64 562	9 191	71,9
19. Zamość	1 628	128 997	20 545	84,6	25 373	3 588	84,7	103 624	16 957	84,6
6. WOJ. BIAŁOSTOCKIE										
1. Augustów	2 011	62 384	8 760	92,7	8 762	1 225	106,1	53 622	7 535	90,5
2. Białystok	3 087	186 754	24 142	82,7	98 445	11 446	87,3	88 309	12 696	78,4
3. Bielsk	5 070	147 095	21 063	78,9	24 680	3 490	93,4	122 415	17 573	76,1
4. Grodno	4 743	152 985	21 646	70,6	46 573	6 147	78,4	106 412	15 499	67,5
5. Kolno	1 528	63 656	8 280	90,6	7 511	1 048	106,6	56 145	7 232	88,3
6. Łomża	1 785	101 865	13 977	94,4	28 174	3 902	95,9	73 691	10 075	93,9
7. Ostrołęka	1 636	73 836	10 180	91,1	9 145	1 319	96,9	64 691	8 861	90,2
8. Ostrów	1 565	9 4352	14 520	77,4	17 181	2 651	80,4	77 171	11 869	76,7
9. Sokółka	2 377	9 0264	12 640	90,1	14 112	1 884	1 13,8	76 152	10 756	86,0
10. Suwałki	2 235	9 0116	12 492	85,1	19 034	2 510	97,2	71 082	9 982	82,0
11. Szczuczyn	1 446	5 8178	8 496	89,3	14 011	1 971	99,1	44 167	6 525	86,3
12. Wołkowysk	3 892	11 5261	17 102	83,8	16 099	1 861	1 15,6	99 162	15 241	79,9
13. Wysokie Maz.	1 370	7 1080	9 989	98,1	12 487	1 929	1 44,2	58 593	8 060	87,1

TABLICA I: DANE OGÓLNE — POWIERZCHNIA, LUDNOŚĆ, DZIECI W WIEKU SZKOŁY POWSZECHNEJ

OBSZAR	POWIERZCHNIA W KM²	A. MIASTO I WIEŚ			B. MIASTO			C. WIEŚ		
		Ludność w r. 1921	Dzieci w wieku szkoły powszechnej w r. 1925/26	Stosunek liczby uczniów szkół powszech. do liczby dzieci w wieku szkoły pow. w r. szkoln. 1925/26	Ludność w r. 1921	Dzieci w wieku szkoły powszechnej w r. 1925/26	Stosunek liczby uczniów szkół powszech. do liczby dzieci w wieku szkoły pow. w r. szkoln. 1925/26	Ludność w r. 1921	Dzieci w wieku szkoły powszechnej w r. 1925/26	Stosunek liczby uczniów szkół powszech. do liczby dzieci w wieku szkoły pow. w r. szkoln. 1925/26
7. W O J. W I L E Ń S K I E										
1. Brasław	4 218	122 456	18 325	57,8	—	—	—	122 456	18 325	57,8
2. Dzisna	3 908	137 624	19 892	68,3	11 380	1 714	90,0	126 244	18 178	66,2
3. Mołodeczno	1 408	53 722	8 743	59,6	2 459	338	81,1	51 263	8 405	58,8
4. Oszmiana	2 380	71 018	11 076	93,8	3 596	1 191	105,3	67 422	9 885	92,5
5. Postawy	3 114	87 198	13 638	63,9	3 004	—	—	84 194	13 638	63,9
6. Święciany	4 037	118 819	16 156	80,4	7 177	1 357	98,5	111 642	14 799	78,8
7. Wilejka	3 421	102 479	16 802	68,1	6 088	627	64,0	96 391	16 175	68,3
8. Wilno m.	—	128 954	15 845	85,2	128 954	15 845	85,2	—	—	—
9. Wilno-Troki	5 522	151 134	25 072	69,7	1 886	1 090	111,4	149 248	23 982	67,8
8. W O J. N O W O G R Ó D Z K I E										
1. Baranowicze	2 363	104 161	13 777	65,8	30 920	1 988	57,3	73 241	11 789	67,2
2. Lida	5 861	196 105	27 734	81,8	15 783	1 564	98,6	180 322	26 170	80,8
3. Nieśwież	2 019	114 053	16 950	82,0	16 252	1 660	99,5	97 801	15 290	80,1
4. Nowogródek	2 544	102 034	14 668	62,7	6 367	787	60,0	95 667	13 881	62,9
5. Słonim	4 690	116 151	18 228	59,6	14 903	1 634	97,5	101 248	16 594	55,8
6. Stołpce	1 798	73 940	11 831	72,7	8 505	990	95,8	65 435	10 841	70,5
7. Wołożyn	4 203	118 584	16 878	74,3	5 361	—	—	113 223	16 878	74,3
9. W O J. P O L E S K I E										
1. Brześć n. Bug.	4 845	117 077	19 494	58,7	34 001	5 234	84,8	83 076	14 260	49,2
2. Drohiczyn	2 362	63 186	9 557	54,6	7 458	—	—	55 728	9 557	54,6
3. Kamień Kosz.	2 892	58 710	7 661	55,0	—	—	—	58 710	7 661	55,0
4. Kobryń	3 169	67 756	10 390	89,6	12 713	1 217	99,9	55 043	9 173	88,4
5. Kossów	3 578	48 853	7 681	54,4	6 055	772	113,6	42 798	6 909	47,8
6. Łuniniec	5 930	89 270	13 469	44,0	14 393	1 100	73,3	74 877	12 369	41,4
7. Pińsk	6 417	147 621	19 509	43,8	28 289	3 074	68,8	119 332	16 435	39,1
8. Prużana	2 300	60 786	10 195	63,7	13 168	1 968	88,2	47 618	8 227	57,8
9. Sarny	5 441	131 652	19 693	46,9	13 994	1 839	98,8	117 658	17 854	41,6
10. Stolin	5 352	96 094	14 247	40,4	20 189	2 219	69,7	75 905	12 028	35,0
10. W O J. W O Ł Y Ń S K I E										
1. Dubno	3 314	177 083	27 854	40,2	13 386	1 674	90,9	163 697	26 180	36,9
2. Horochów	1 746	92 208	14 386	41,7	10 054	1 017	109,1	82 154	13 369	36,6
3. Kostopol	3 431	114 143	18 789	48,2	7 997	959	109,1	106 146	17 830	44,9
4. Kowel	5 728	170 020	25 142	45,2	26 205	3 377	78,5	143 815	21 765	40,0
5. Krzemieniec	2 772	208 873	30 840	48,6	26 989	2 486	75,6	181 884	28 354	46,3
6. Luboml	2 004	56 264	8 844	54,4	3 328	526	102,7	52 936	8 318	51,4
7. Łuck	4 751	209 546	31 468	44,8	36 336	3 082	95,1	173 210	28 386	39,3
8. Równe	2 945	207 968	30 308	49,5	40 748	4 086	94,6	167 220	26 222	42,5
9. Włodzimierz	2 231	101 412	15 273	53,5	17 959	2 398	112,1	83 453	12 875	42,6
10. Zdołbunów	1 366	100 390	16 595	66,8	20 764	2 770	105,7	79 626	13 825	59,0
11. W O J. P O Z N A Ń S K I E										
1. Bydgoszcz m.	71	87 643	8 359	131,2	87 643	8 359	131,2	—	—	—
2. Bydgoszcz	1 337	52 620	7 840	96,8	10 218	1 734	104,2	42 402	6 106	94,7
3. Chodzież	898	41 742	5 637	102,1	12 810	1 638	121,8	28 932	3 999	94,1
4. Czarnków	772	35 586	5 058	97,5	6 840	978	94,7	28 746	4 080	98,2
5. Gniezno m.	22	25 694	3 013	120,5	25 694	3 013	120,5	—	—	—
6. Gniezno	543	30 794	4 663	97,0	1 685	258	144,2	29 109	4 405	94,2
7. Gostyń	601	48 930	7 083	96,9	12 210	1 585	108,6	36 720	5 498	93,5
8. Grodzisk	430	35 672	5 326	98,3	12 142	1 810	99,3	23 530	3 516	97,8
9. Inowrocław m.	32	24 277	3 600	100,8	24 277	3 600	100,8	—	—	—
10. Inowrocław	998	51 118	7 543	95,2	3 330	498	113,5	47 788	7 045	93,9
11. Jarocin	721	54 362	8 200	103,0	10 453	1 716	102,3	43 909	6 484	103,2
12. Kępno	707	52 670	8 155	103,7	7 138	896	108,9	45 532	7 259	103,1
13. Kościan	608	48 580	7 128	99,3	11 731	1 580	108,5	36 849	5 548	96,7
14. Koźmin	453	34 496	4 741	101,4	8 758	1 113	110,4	25 738	3 628	98,6
15. Krotoszyn	498	44 754	6 296	104,4	17 292	2 368	119,3	27 462	3 928	95,3
16. Leszno	740	54 402	7 704	94,6	20 573	3 039	89,6	33 829	4 665	97,8
17. Międzychód	753	30 131	4 089	100,2	6 808	939	134,2	23 323	3 150	90,1
18. Mogilno	733	48 898	7 223	99,8	13 868	2 023	116,7	35 030	5 200	93,2
19. Nowy Tomyśl	843	50 373	6 837	104,5	9 295	1 301	118,5	41 078	5 536	101,2
20. Oborniki	1 088	55 146	8 288	98,8	12 442	1 843	117,0	42 704	6 445	93,6
21. Odolanów	629	43 217	6 246	98,9	6 635	895	113,9	36 582	5 351	96,3
22. Ostrów	415	48 129	7 022	101,6	16 366	2 235	107,3	31 763	4 787	98,9
23. Ostrzeszów	572	40 082	5 978	103,7	8 566	1 216	112,1	31 516	4 762	101,5
24. Pleszew	483	38 234	5 766	98,8	7 638	1 129	106,9	30 596	4 637	96,8
25. Poznań m.	66	184 758	32 700	67,5	184 758	32 700	67,5	—	—	—
26. Poznań	1 275	82 385	11 712	103,1	8 653	1 117	162,1	73 732	10 595	96,9
27. Rawicz	511	48 929	7 054	98,3	16 629	2 283	122,0	32 300	4 771	87,0
28. Strzelno	615	39 913	5 975	96,4	7 948	1 142	108,0	31 965	4 833	93,6
29. Szamotuły	1 094	66 056	9 216	100,0	16 900	2 362	117,4	49 156	6 854	94,0
30. Szubin	917	46 089	6 820	103,0	10 273	1 576	124,2	35 816	5 244	96,7
31. Śmigiel	554	37 955	5 506	99,9	5 569	638	126,5	32 386	4 868	96,4
32. Śrem	923	56 436	8 092	102,1	14 553	1 967	137,7	41 883	6 125	90,7
33. Środa	796	49 812	7 218	94,1	11 599	1 600	98,3	38 213	5 618	93,0
34. Wągrowiec	1 037	54 375	7 607	102,2	10 995	1 313	119,6	43 380	6 294	98,6
35. Witkowo	588	30 248	4 138	99,0	4 158	486	181,3	26 090	3 652	88,1
36. Wolsztyn	740	48 661	7 040	94,3	7 801	1 109	122,1	40 860	5 931	89,1
37. Września	562	41 104	6 024	99,5	9 126	1 351	99,6	31 978	4 673	99,4
38. Wyrzysk	1 162	62 531	8 913	97,6	15 134	2 170	117,5	47 397	6 743	91,2
39. Żnin	741	41 063	5 968	99,1	8 522	1 277	126,0	32 541	4 691	91,8
12. W O J. P O M O R S K I E										
1. Brodnica	1 061	61 230	8 945	95,6	11 953	1 639	106,3	49 277	7 306	93,2
2. Chełmno	726	46 823	6 557	94,3	10 208	1 341	94,9	36 615	5 216	94,1
3. Chojnice	1 853	71 018	11 147	91,8	10 409	1 391	92,0	60 609	9 756	91,8
4. Działdowo	486	23 727	3 719	99,1	3 568	657	120,1	20 159	3 062	94,6
5. Gniew	417	27 161	3 951	91,9	3 131	388	98,2	24 030	3 563	91,2
6. Grudziądz m.	20	33 516	4 748	88,2	33 516	4 748	88,2	—	—	—
7. Grudziądz	780	43 515	6 515	88,0	3 823	522	104,8	39 692	5 993	86,5
8. Kartuzy	1 323	64 631	10 691	92,2	3 717	631	90,2	60 914	10 060	92,4
9. Kościerzyna	1 177	49 935	7 671	90,8	8 858	1 184	89,4	41 077	6 487	91,0
10. Lubawa	986	58 495	8 731	95,5	8 356	1 095	118,0	50 139	7 636	92,3
11. Puck	590	27 974	4 126	93,5	2 792	353	108,5	25 182	3 773	92,1
12. Sępolno	616	27 876	3 808	96,2	7 407	915	100,3	20 469	2 893	95,0
13. Starogard	1 055	62 400	9 476	93,2	10 466	1 246	110,3	51 934	8 230	90,6
14. Świecie	1 670	83 138	12 306	92,2	10 611	1 263	106,4	72 527	11 043	90,6

OBSZAR	POWIERZCHNIA W KM²	A. MIASTO I WIEŚ			B. MIASTO			C. WIEŚ		
		Ludność w r. 1921	Dzieci w wieku szkoły powszechnej w r. 1925/26	Stosunek liczby uczniów szkół powszech. do liczby dzieci w wieku szkoły pow. w r. szkoln. 1925/26	Ludność w r. 1921	Dzieci w wieku szkoły powszechnej w r. 1925/26	Stosunek liczby uczniów szkół powszech. do liczby dzieci w wieku szkoły pow. w r. szkoln. 1925/26	Ludność w r. 1921	Dzieci w wieku szkoły powszechnej w r. 1925/26	Stosunek liczby uczniów szkół powszech. do liczby dzieci w wieku szkoły pow. w r. szkoln. 1925/26
15. Tczew	351	35 774	5 189	87,7	16 251	2 279	85,8	19 493	2 910	89,1
16. Toruń m.	36	39 424	4 877	98,6	39 424	4 877	98,6	—	—	—
17. Toruń	884	53 773	8 006	89,5	13 880	1 865	93,1	39 893	6 141	88,4
13. WOJ. ŚLĄSKIE										
1. Bielsko m.	5	19 785	1 819	125,1	19 785	1 819	125,1	—	—	—
2. Bielsko	340	51 745	8 612	80,6	1 566	260	135,8	50 179	8 352	78,9
3. Cieszyn	664	73 141	11 119	84,2	22 760	2 686	108,9	50 381	8 433	76,3
4. Katowice m.	41	104 868	16 519	100,9	104 868	16 519	100,9	—	—	—
5. Katowice	170	184 609	35 322	99,0	18 115	2 691	114,0	166 494	32 631	97,8
6. Królewska Huta	6	72 641	11 086	100,0	72 641	11 086	100,0	—	—	—
7. Lubliniec	706	34 794	6 670	99,0	6 005	1 067	120,1	28 789	5 603	95,0
8. Pszczyna	1 072	119 694	25 725	95,0	16 641	2 572	97,1	103 053	23 153	94,7
9. Rybnik	893	147 079	37 236	94,3	20 153	3 238	91,7	126 926	33 998	94,6
10. Świętochłowice	83	174 949	32 474	98,2	—	—	—	174 949	32 474	98,2
11. Tarnow. Góry	250	54 440	9 307	95,9	15 794	2 015	99,9	38 646	7 292	94,7
14. WOJ. KRAKOWSKIE										
1. Biała	464	81 131	10 126	102,6	15 271	2 479	131,3	65 860	7 647	93,3
2. Bochnia	877	108 375	15 664	108,2	19 152	2 410	158,0	89 223	13 254	99,2
3. Brzesko	853	96 197	14 006	93,4	5 054	595	203,9	91 143	13 411	88,6
4. Chrzanów	722	116 668	17 296	103,3	35 759	5 108	109,1	80 909	12 188	100,9
5. Dąbrowa	650	63 717	8 010	113,2	6 726	752	130,2	56 991	7 258	111,4
6. Gorlice	916	78 089	9 522	95,5	9 284	1 008	152,4	68 805	8 514	88,7
7. Grybów	585	51 932	7 275	97,0	4 865	593	134,1	47 067	6 682	93,7
8. Jasło	820	85 253	10 608	95,8	10 391	1 034	182,8	74 862	9 574	86,4
9. Kraków m.	47	183 706	18 552	117,1	183 706	18 552	117,2	—	—	—
10. Kraków	699	105 966	16 702	102,6	2 444	415	123,4	103 522	16 287	102,1
11. Limanowa	952	78 126	11 598	92,8	2 143	322	204,0	75 983	11 276	89,6
12. Maków	823	67 378	9 328	89,9	9 863	1 382	112,7	57 515	7 946	86,0
13. Mielec	908	72 840	9 510	108,2	8 067	1 025	170,2	64 773	8 485	100,8
14. Myślenice	383	39 762	5 736	90,6	4 414	544	126,5	35 348	5 192	86,9
15. Nowy Sącz	1 262	130 792	18 032	93,9	39 539	5 157	117,4	91 253	12 875	84,5
16. Nowy Targ	1 910	102 694	13 683	93,3	19 278	2 893	88,7	83 416	10 790	94,5
17. Oświęcim	336	51 931	7 065	107,0	14 182	1 646	123,9	37 749	5 419	101,9
18. Pilzno	573	47 355	6 023	93,9	4 849	388	233,5	42 506	5 635	84,4
19. Ropczyce	800	75 920	9 955	91,1	8 859	1 096	190,2	67 061	8 859	78,9
20. Tarnów	772	108 365	13 167	99,7	37 790	4 288	113,8	70 575	8 879	92,9
21. Wadowice	666	88 646	13 108	98,8	12 725	1 674	118,2	75 921	11 434	95,9
22. Wieliczka	458	68 084	9 966	95,3	10 155	1 223	168,4	57 929	8 743	85,1
23. Żywiec	972	89 883	13 716	88,3	5 320	714	117,7	84 563	13 002	86,7
15. WOJ. LWOWSKIE										
1. Bóbrka	890	83 281	11 754	99,5	8 597	1 171	123,1	74 084	10 583	96,9
2. Brzozów	684	79 107	10 772	88,2	4 160	564	120,6	74 947	10 208	86,4
3. Dobromil	865	69 924	9 758	72,8	5 386	729	103,3	64 538	9 029	70,3
4. Drohobycz	1 456	163 263	24 065	80,5	56 075	7 830	89,2	107 188	16 235	76,3
5. Gródek Jagiel.	869	71 253	9 648	81,9	12 490	1 479	98,0	58 763	8 169	79,0
6. Jarosław	1 336	136 303	18 224	85,6	23 704	2 637	132,7	112 599	15 587	77,7
7. Jaworów	1 005	80 831	11 461	71,4	10 299	1 330	97,5	70 532	10 131	67,9
8. Kolbuszowa	868	67 082	8 800	84,9	6 415	836	137,8	60 667	7 964	79,4
9. Krosno	727	81 850	11 052	79,3	12 536	1 595	110,3	69 314	9 457	74,1
10. Lisko	1 832	92 576	12 798	54,3	7 040	915	121,0	85 536	11 883	49,2
11. Lubaczów	1 136	81 368	11 166	90,4	7 551	940	151,9	73 817	10 226	84,7
12. Lwów m.	32	219 388	19 536	107,4	219 388	19 538	107,4	—	—	—
13. Lwów	1 310	150 556	19 810	91,2	6 710	787	176,0	143 846	19 023	87,7
14 Łańcut	865	89 142	11 435	98,1	12 119	1 370	131,0	77 023	10 065	88,5
15. Mościska	755	84 076	11 586	87,0	8 958	940	161,3	75 118	10 646	80,4
16. Nisko	973	60 925	8 117	94,2	9 900	1 393	110,3	51 025	6 724	90,8
17. Przemyśl	1 002	146 596	17 890	93,7	49 823	4 356	130,1	96 773	13 534	82,0
18. Przeworsk	414	59 052	9 483	88,2	5 767	1 075	131,1	53 285	8 408	82,7
19. Rawa Ruska	1 401	106 607	14 165	83,9	15 008	1 848	110,2	91 599	12 317	80,0
20. Rudki	675	73 463	10 015	89,5	8 461	944	146,0	65 002	9 071	83,6
21. Rzeszów	977	142 058	18 669	92,4	35 451	3 262	149,8	106 607	15 407	80,3
22. Sambor	948	105 020	13 750	94,7	19 417	2 111	128,6	85 603	11 639	88,6
23. Sanok	1 261	102 167	13 843	89,9	13 184	1 661	137,6	88 983	12 182	83,4
24. Sokal	1 335	99 372	11 677	91,4	14 331	1 481	127,7	85 041	10 196	86,1
25 Stary Sambor	725	54 770	7 595	82,5	8 138	1 110	125,1	46 632	6 485	75,2
26. Strzyżów	524	55 931	7 590	94,2	2 905	337	158,8	53 026	7 253	91,2
27. Tarnobrzeg	956	71 492	11 313	81,9	7 663	1 017	158,3	63 829	10 296	74,3
28. Żółkiew	1 203	90 561	11 440	94,0	14 548	1 664	123,0	76 013	9 776	89,1
16. WOJ. STANISŁAWOWSKIE										
1. Bohorodczany	854	52 895	7 147	96,8	2 615	346	118,6	50 280	6 801	95,7
2. Dolina	2 498	101 427	14 839	80,2	15 182	2 021	116,7	86 245	12 818	74,5
3. Horodenka	871	83 670	9 980	81,7	9 907	1 091	98,2	73 763	8 889	79,6
4. Kałusz	1 183	87 868	12 469	88,3	8 697	1 125	108,9	79 171	11 346	86,2
5. Kołomyja	818	111 288	14 463	89,5	31 708	3 212	124,0	79 580	11 251	79,7
6. Kosów	1 839	83 647	10 966	57,8	9 738	1 033	132,9	73 909	9 933	49,9
7. Nadwórna	1 939	80 957	11 783	57,0	12 035	1 783	97,9	68 922	10 000	49,8
8. Peczeniżyn	496	43 085	6 034	60,4	5 984	899	60,2	37 101	5 135	60,4
9. Rohatyn	1 161	109 534	15 316	86,2	11 503	1 643	98,3	98 031	13 673	84,7
10. Skole	1 268	48 050	6 274	69,3	5 989	690	107,8	42 061	5 584	64,6
11. Stanisławów	869	133 085	16 332	98,9	54 833	5 671	117,4	78 252	10 661	89,0
12. Stryj	659	72 543	9 992	96,4	27 358	3 486	91.4	45 185	6 506	99,0
13. Śniatyn	566	72 798	8 919	77,2	16 374	2 011	88,5	56 424	6 908	73,9
14. Tłumacz	952	104 675	13 790	83,5	12 815	1 657	100,6	91 860	12 133	71,2
15. Turka	1 459	76 645	10 093	64,2	10 030	964	103,3	66 615	9 129	60,0
16. Żydaczów	936	77 024	10 457	97,2	12 880	1 489	134,3	64 144	8 968	91,0

TABLICA I: DANE OGÓLNE — POWIERZCHNIA, LUDNOŚĆ, DZIECI W WIEKU SZKOŁY POWSZECHNEJ

OBSZAR	POWIERZCHNIA W KM²	A. MIASTO I WIEŚ			B. MIASTO			C. WIEŚ		
		Ludność w r. 1921	Dzieci w wieku szkoły powszechnej w r. 1925/26	Stosunek liczby uczniów szkół powszech. do liczby dzieci w wieku szkoły pow. w r. szkoln. 1925/26	Ludność w r. 1921	Dzieci w wieku szkoły powszechnej w r. 1925/26	Stosunek liczby uczniów szkół powszech. do liczby dzieci w wieku szkoły pow. w r. szkoln. 1925/26	Ludność w r. 1921	Dzieci w wieku szkoły powszechnej w r. 1925/26	Stosunek liczby uczniów szkół powszech. do liczby dzieci w wieku szkoły pow. w r. szkoln. 1925/26
17. WOJ. TARNOPOLSKIE										
1. Borszczów . .	1 025	94 767	11 664	72,0	9 028	1 004	108,4	85 739	10 660	68,6
2. Brody	1 054	78 803	9 336	81,7	10 867	1 088	130,3	67 936	8 248	75,3
3. Brzeżany . .	1 117	89 655	11 383	93,8	14 996	1 693	113,8	74 659	9 690	90,3
4. Buczacz . . .	1 193	116 660	14 472	72,4	17 213	1 959	124,1	99 447	12 513	64,3
5. Czortków . .	694	69 020	8 772	86,9	7 893	797	166,9	61 127	7 975	78,9
6. Kamionka Str.	908	68 943	8 958	84,5	12 666	1 271	126,4	56 277	7 687	77,5
7. Kopyczyńce .	873	85 991	10 866	81,8	10 027	1 132	112,0	75 964	9 734	78,3
8. Podhajce . .	1 046	81 998	11 068	71,8	4 814	539	167,2	77 184	10 529	66,9
9. Przemyślany .	925	79 599	11 242	87,8	8 448	1 165	95,5	71 151	10 077	86,9
10. Radziechów .	1 040	64 561	8 203	76,5	7 616	917	107,3	56 945	7 286	72,6
11. Skałat	917	85 326	11 066	83,9	12 355	1 365	130,9	72 971	9 701	77,3
12. Tarnopol . .	1 202	129 721	15 713	85,4	35 220	3 575	107,5	94 501	12 138	79,0
13. Trembowla . .	697	72 304	9 102	86,9	11 563	1 172	112,0	60 741	7 930	83,2
14. Zaleszczyki .	718	66 762	8 600	87,9	4 014	373	163,8	62 748	8 227	84,5
15. Zbaraż . . .	740	65 390	8 073	86,2	8 409	895	110,7	56 981	7 178	83,2
16. Zborów . . .	908	71 941	8 992	75,6	11 878	1 590	94,7	60 063	7 402	71,5
17. Złoczów . . .	1 183	107 079	14 543	75,4	17 874	2 348	96,5	89 205	12 195	71,3

LICZBY SUMARYCZNE, DOTY-

1. PUBLICZNE SZKOŁY POW-

A. MIASTO I WIEŚ

OBSZAR	MIEJSCOWOŚCI SZKOLNE									SZKOŁY																IZBY LEKCYJNE					
	Ogółem	liczące szkół								Ogółem	W tem			Według języka nauczania												Ogółem (bez izb w lokalach udzielanych)		W tem w budynkach własnych		W lokalach udzielanych	
		1	2	3	4	5	6—10	11—20	powyżej 20		w budynkach własnych	w lokalach udzielanych	mających grunt własny	p.	n.	r.	l.	b.	ros	p. n.	p. i n.	p. r.	p. cz.	p. b.	p. l.	p. ros.	izb	powierzchni w m²	izb	powierzchni w m.²	izb	powierzchni w km.²
I. RZECZPOSPO-																															
RZ. POLSKA	23619	22505	874	100	53	25	38	14	10	25967	14572	145	14590	22274	558	1055	5	3	2	22	283	1684	6	19	53	3	54203	2250796,0	31480	1527292,4	1117	53763,9
II. TERYTO-																															
CENTRALNE	9968	9720	160	34	17	8	17	8	4	10875	3540	101	4755	10673	109	—	—	1	—	4	77	—	—	—	9	2	21730	768193,0	6692	293502,3	829	38718,0
WSCHODNIE	3891	3827	47	7	3	2	4	—	1	4040	1509	10	1144	3590	1	—	5	2	2	2	—	369	5	19	44	1	6286	232528,3	2548	113114,9	49	2095,3
ZACHODNIE	3685	3477	186	11	5	2	2	—	2	3975	3892	5	3736	3421	367	—	—	—	—	1	185	—	1	—	—	—	7967	409095,4	7804	402482,4	28	1287,7
ŚLĄSKIE	427	352	41	14	9	4	5	1	1	608	567	8	350	513	73	—	—	—	—	1	21	—	—	—	—	—	3031	168476,2	2883	160059,2	97	5821,0
POŁUDNIOWE	5648	5129	440	34	19	9	10	5	2	6469	5064	21	4605	4077	8	1055	—	—	—	14	—	1315	—	—	—	—	15189	672503,1	11553	558133,6	114	5841,9
III. WOJE-																															
M. st. Warszawa	1	—	—	—	—	—	—	—	1	172	35	65	3	172	—	—	—	—	—	—	—	—	—	—	—	—	869	39718,3	286	14905,6	583	27089,1
Warszawskie	2363	2311	33	8	4	2	4	1	—	2473	813	8	1134	2414	52	—	—	—	—	—	7	—	—	—	—	—	4364	148386,3	1405	58741,3	45	2217,3
Łódzkie	1806	1754	32	5	6	1	4	3	1	2097	805	15	1026	1990	56	—	—	—	—	—	51	—	—	—	—	—	4483	174633,0	1484	67711,8	118	5901,3
Kieleckie	2031	1986	28	7	1	3	3	2	1	2161	735	1	1137	2156	—	—	—	—	—	—	5	—	—	—	—	—	4585	167648,7	1437	63047,0	5	177,0
Lubelskie	2151	2082	50	10	4	1	2	1	1	2281	783	4	949	2266	1	—	—	—	—	—	14	—	—	—	—	—	4567	144152,7	1352	56428,2	24	969,2
Białostockie	1616	1587	17	4	2	1	4	1	—	1691	369	8	506	1675	—	—	—	1	—	4	—	—	—	—	9	2	2862	93654,0	728	32668,4	54	2364,1
Wileńskie	1105	1100	3	1	—	—	—	—	1	1156	231	2	193	1095	—	—	5	1	2	—	—	—	—	9	43	1	1851	67698,3	500	21910,0	16	707,1
Nowogródzkie	1033	1025	6	—	1	1	—	—	—	1046	223	1	136	1041	—	—	—	1	—	—	—	—	—	3	1	—	1535	54303,4	415	18217,4	4	204,0
Poleskie	741	727	10	3	—	—	1	—	—	764	397	1	300	753	—	—	—	—	—	—	—	4	—	7	—	—	1129	42878,8	604	27799,9	8	267,9
Wołyńskie	1012	975	28	3	2	1	3	—	—	1074	658	6	515	701	1	—	—	—	—	2	—	365	5	—	—	—	1771	67647,8	1029	45187,6	21	916,3
Poznańskie	2307	2147	146	6	4	2	—	—	2	2532	2514	3	2393	2114	321	—	—	—	—	1	95	—	1	—	—	—	5161	269007,9	5100	266267,9	15	684,1
Pomorskie	1378	1330	40	5	1	—	2	—	—	1443	1378	2	1343	1307	46	—	—	—	—	—	90	—	—	—	—	—	2806	140087,5	2704	136214,5	13	603,6
Śląskie	427	352	41	14	9	4	5	1	1	608	567	8	350	513	73	—	—	—	—	1	21	—	—	—	—	—	3031	168476,2	2883	160059,2	97	5821,0
Krakowskie	1557	1451	78	13	6	3	4	1	1	1785	1472	4	1215	1700	4	38	—	—	—	2	—	41	—	—	—	—	4826	226424,5	3815	192015,4	24	1372,7
Lwowskie	2001	1841	136	11	4	3	4	1	1	2260	1842	2	1607	1305	2	357	—	—	—	4	—	592	—	—	—	—	5378	237971,4	4229	200167,2	13	461,6
Stanisławowskie	922	779	124	8	6	1	2	2	—	1123	808	9	817	330	2	416	—	—	—	8	—	367	—	—	—	—	2441	100888,1	1687	78673,0	34	1706,9
Tarnopolskie	1168	1058	102	2	3	2	—	1	—	1301	942	6	966	742	—	244	—	—	—	—	—	315	—	—	—	—	2544	107219,1	1822	87278,0	43	2300,7

CA II

CZĄCE SZKÓŁ POWSZECHNYCH

SZECHNE — *a)* CZYNNE

A. MIASTO I WIEŚ

INNE IZBY SZKOLNE	MIESZKANIA NAUCZYCIELI W BUDYNKACH WŁASNYCH			GRUNTY SZKOLNE		NAUCZYCIELE		GODZINY LEKCYJ TYGODNIOWO			OBWODY SZKOLNE					UCZNIOWIE					OBSZAR
	Mieszkań	Izb		Hektarów gruntu w użyciu		Nauczycieli etatowych	Posad nauczycieli nieetatowych	Ogółem	Udzielane przez nauczycieli		Ogółem	Według najdłuższej drogi do szkoły w kilometrach				Ogółem	Według długości drogi do szkoły w kilometrach				
		ogółem	w tem kuchen	szkoły	nauczycieli				etatowych	nieetatowych		do 1 km.	1–2	2–3	powyżej 3 km.		do 1 km.	1–2	2–3	powyżej 3 km.	
LITA POLSKA																					
8630	18168	57532	16395	3639,5	19431,5	63414	12518	1825139	1761586	63553	25967	5838	8403	7227	4499	3110582	2329085	531075	191835	58587	RZ. POLSKA
TORJA																					
3092	4028	10645	3696	1245,4	7409,6	26508	3418	776176	753218	22958	10875	2493	4019	2904	1459	1358329	1034204	236372	72211	15542	CENTRALNE
1161	1715	4340	1417	356,7	1014,7	7171	2611	217643	206169	11474	4040	919	1163	1234	724	339247	245789	60294	25998	7166	WSCHODNIE
1242	6054	24118	5532	1100,4	7615,3	8261	830	238597	236318	2279	3975	578	1134	1363	900	380896	273312	62428	33884	11272	ZACHODNIE
764	1292	3945	963	78,5	239,3	3559	364	95334	93384	1950	608	179	184	119	126	178074	148887	19989	6639	2559	ŚLĄSKIE
2371	5079	14484	4787	858,5	3152,6	17915	5295	497389	472497	24892	6469	1669	1903	1607	1290	854036	626893	151992	53103	22048	POŁUDNIOWE
WÓDZTWA																					
624	67	161	54	—	1,7	1851	343	43588	41161	2427	172	5	15	40	112	67511	54226	9737	2197	1351	M. st. Warszawa
385	967	2480	866	339,8	1625,2	5025	565	152591	148607	3984	2473	375	929	811	358	267882	185118	58386	20310	4068	Warszawskie
752	863	2324	815	213,5	1778,2	5684	595	164324	159861	4463	2097	527	828	502	240	291098	231970	45239	11598	2291	Łódzkie
506	811	2217	752	182,1	1899,0	5530	753	163068	157822	5246	2161	503	809	564	285	327749	251742	56381	16099	3527	Kieleckie
399	891	2301	832	322,0	1528,1	5288	661	157732	153722	4010	2281	597	870	548	266	258477	201930	41770	12417	2360	Lubelskie
426	429	1162	377	188,0	577,4	3130	501	94873	92045	2828	1691	486	568	439	198	145612	109218	24859	9590	1945	Białostockie
363	229	536	175	65,8	169,0	2048	641	61556	58645	2911	1156	103	338	466	249	91139	57528	20084	11037	2490	Wileńskie
169	257	639	204	38,9	107,5	1655	656	51338	48848	2490	1046	316	340	267	123	82282	61799	13927	5302	1254	Nowogródzkie
211	466	1277	409	101,0	234,9	1273	540	40477	38344	2133	764	260	180	188	136	64134	50360	9049	3584	1141	Poleskie
418	763	1888	629	151,0	503,3	2195	774	64272	60332	3940	1074	240	305	313	216	101692	76102	17234	6075	2281	Wołyńskie
868	3894	16004	3705	848,8	5303,3	5348	494	154054	152780	1274	2532	416	743	817	556	257760	191903	37978	20856	7023	Poznańskie
374	2160	8114	1827	251,6	2312,0	2913	336	84543	83538	1005	1443	162	391	546	344	123136	81409	24450	13028	4249	Pomorskie
764	1292	3945	963	78,5	239,3	3559	364	95334	93384	1950	608	179	184	119	126	178074	148887	19989	6639	2559	Śląskie
785	1502	4264	1405	212,8	720,0	5941	1526	159183	151244	7939	1785	225	482	569	509	263169	170531	57961	24093	10584	Krakowskie
848	1869	5355	1763	312,8	1158,8	6323	1844	174560	166338	8222	2260	607	685	542	426	302919	226664	51407	17507	7341	Lwowskie
371	779	2237	748	176,7	566,3	2764	909	79662	75101	4561	1123	303	327	275	218	141909	105487	25845	7859	2718	Stanisławowskie
367	929	2628	871	156,2	707,5	2887	1016	83984	79814	4170	1301	534	409	221	137	146039	124211	16779	3644	1405	Tarnopolskie

	POWIAT	MIEJSCOWOŚCI SZKOLNE									SZKOŁY															IZBY LEKCYJNE					
		Ogółem	liczące szkół								Ogółem	W tem			Według języka nauczania											Ogółem (bez izb w lokalach udzielanych)		W tem w budynkach własnych		W lokalach udzielanych	
			1	2	3	4	5	6—10	11—20	powyżej 20		w budynkach własnych	w lokalach udzielanych	mających grunt własny	p.	n.	r.	l.	b.	ros.	p. n.	p. i n.	p. r.	p. cz.	p. b.	p. l.	p. ros.	izb	powierzchni w m.²	izb	powierzchni w m.²	izb	powierzchni w m.²
																																IV. PO-
1. M. st. Warszawa	—	1	—	—	—	—	—	—	—	1	172	35	65	3	172	—	—	—	—	—	—	—	—	—	—	—	—	869	39718,3	286	14905,6	583	27089,1
2. WARSZAWSKIE	1. Błonie	81	79	—	1	—	1	—	—	—	87	23	—	39	87	—	—	—	—	—	—	—	—	—	—	—	—	206	8201,5	50	2377,2	—	—
	2. Ciechanów	83	82	—	—	1	—	—	—	—	86	10	—	41	86	—	—	—	—	—	—	—	—	—	—	—	—	133	4045,6	13	498,5	—	—
	3. Gostynin	97	95	1	—	1	—	—	—	—	101	43	—	56	90	7	—	—	—	—	—	4	—	—	—	—	—	160	6012,3	55	2416,0	—	—
	4. Grójec	116	115	1	—	—	—	—	—	—	117	52	—	44	117	—	—	—	—	—	—	—	—	—	—	—	—	198	7046,9	80	3487,5	—	—
	5. Kutno	99	97	—	1	1	—	—	—	—	104	50	—	58	104	—	—	—	—	—	—	—	—	—	—	—	—	160	6122,8	88	3814,0	—	—
	6. Lipno	111	102	8	1	—	—	—	—	—	121	51	2	72	103	17	—	—	—	—	1	—	—	—	—	—	—	215	7264,7	80	3149,3	2	92,6
	7. Łowicz	132	130	1	—	—	—	1	—	—	138	58	—	62	138	—	—	—	—	—	—	—	—	—	—	—	—	199	6962,6	73	3328,8	—	—
	8. Maków	80	77	3	—	—	—	—	—	—	83	16	—	35	83	—	—	—	—	—	—	—	—	—	—	—	—	150	4189,9	33	1134,0	—	—
	9. Mińsk Mazow.	85	83	1	1	—	—	—	—	—	88	26	—	37	88	—	—	—	—	—	—	—	—	—	—	—	—	199	6255,4	62	2394,1	—	—
	10. Mława	110	109	—	—	—	—	1	—	—	115	25	—	45	115	—	—	—	—	—	—	—	—	—	—	—	—	184	5847,5	47	1875,1	—	—
	11. Nieszawa	118	114	3	1	—	—	—	—	—	123	51	1	68	116	7	—	—	—	—	—	—	—	—	—	—	—	202	7355,0	98	4185,8	1	45,4
	12. Płock	114	111	2	—	—	—	1	—	—	123	49	1	72	117	5	—	—	—	—	—	1	—	—	—	—	—	253	8341,1	92	3531,1	10	544,8
	13. Płońsk	119	118	1	—	—	—	—	—	—	120	17	1	45	120	—	—	—	—	—	—	—	—	—	—	—	—	166	4756,1	35	1441,0	10	502,4
	14. Przasnysz	90	88	2	—	—	—	—	—	—	92	13	—	28	92	—	—	—	—	—	—	—	—	—	—	—	—	129	3731,8	31	1235,1	—	—
	15. Pułtusk	126	124	—	2	—	—	—	—	—	130	37	—	56	129	1	—	—	—	—	—	—	—	—	—	—	—	196	6596,5	59	2534,4	—	—
	16. Radzymin	103	101	1	—	1	—	—	—	—	107	42	—	34	107	—	—	—	—	—	—	—	—	—	—	—	—	171	5769,0	81	3212,1	—	—
	17. Rawa	107	103	3	1	—	—	—	—	—	112	41	1	50	109	3	—	—	—	—	—	—	—	—	—	—	—	158	5258,1	53	2148,4	6	227,0
	18. Rypin	92	90	2	—	—	—	—	—	—	94	33	—	54	86	8	—	—	—	—	—	—	—	—	—	—	—	152	5051,2	39	1765,7	—	—
	19. Sierpc	101	100	1	—	—	—	—	—	—	102	28	—	42	102	—	—	—	—	—	—	—	—	—	—	—	—	153	4488,6	39	1537,8	—	—
	20. Skierniewice	72	71	—	—	—	1	—	—	—	76	18	—	28	76	—	—	—	—	—	—	—	—	—	—	—	—	154	4850,0	42	1790,1	—	—
	21. Sochaczew	77	76	1	—	—	—	—	—	—	78	31	1	40	77	—	—	—	—	—	—	1	—	—	—	—	—	151	4770,7	46	1770,8	8	321,1
	22. Warszawa	151	149	1	—	—	—	1	—	—	158	58	1	73	158	—	—	—	—	—	—	—	—	—	—	—	—	406	15084,1	105	4827,0	8	484,0
	23. Włocławek	99	97	1	—	—	—	—	1	—	118	41	—	55	114	4	—	—	—	—	—	—	—	—	—	—	—	269	10384,9	104	4287,5	—	—
3. ŁÓDZKIE	1. Brzeziny	112	107	3	—	1	—	—	1	—	132	43	1	60	114	6	—	—	—	—	—	12	—	—	—	—	—	300	10986,0	77	3306,6	6	359,0
	2. Kalisz	149	142	5	1	—	—	1	—	—	165	61	—	67	154	4	—	—	—	—	—	7	—	—	—	—	—	322	13192,6	143	6972,6	—	—
	3. Koło	137	132	4	—	—	—	1	—	—	146	50	1	74	145	—	—	—	—	—	—	1	—	—	—	—	—	217	7261,5	84	3488,1	5	201,8
	4. Konin	105	102	2	—	1	—	—	—	—	110	55	—	73	104	4	—	—	—	—	—	2	—	—	—	—	—	254	8526,4	83	3507,9	—	—
	5. Łask	151	145	4	1	—	—	—	1	—	176	64	—	80	167	4	—	—	—	—	—	5	—	—	—	—	—	391	14499,1	145	6282,7	—	—
	6. Łęczyca	103	101	—	—	2	—	—	—	—	109	64	1	77	108	—	—	—	—	—	—	1	—	—	—	—	—	163	6532,4	87	4017,6	12	482,7
	7. Łódź m.	1	—	—	—	—	—	—	—	1	155	14	9	—	137	12	—	—	—	—	—	6	—	—	—	—	—	888	41102,2	137	7356,7	81	4099,0
	8. Łódź	102	95	5	—	1	—	1	—	—	116	62	1	70	92	18	—	—	—	—	—	6	—	—	—	—	—	247	10122,0	120	5368,8	1	55,2
	9. Piotrków	214	207	5	1	—	—	—	1	—	232	88	—	136	225	6	—	—	—	—	—	1	—	—	—	—	—	410	15002,9	137	6185,8	—	—
	10. Radomsko	185	184	—	—	—	—	1	—	—	194	91	2	96	193	—	—	—	—	—	—	1	—	—	—	—	—	311	12410,5	139	6839,1	13	703,6
	11. Sieradz	170	166	2	1	—	1	—	—	—	178	60	—	66	178	—	—	—	—	—	—	—	—	—	—	—	—	303	10997,6	94	3862,0	—	—
	12. Słupce	91	91	—	—	—	—	—	—	—	91	46	—	61	81	2	—	—	—	—	—	8	—	—	—	—	—	166	6657,4	81	3683,3	—	—
	13. Turek	107	106	—	—	1	—	—	—	—	110	36	—	68	109	—	—	—	—	—	—	1	—	—	—	—	—	202	6191,3	57	2391,8	—	—
	14. Wieluń	179	176	2	1	—	—	—	—	—	183	71	—	98	183	—	—	—	—	—	—	—	—	—	—	—	—	309	11151,1	100	4448,8	—	—
4. KIELECKIE	1. Będzin	124	115	4	1	—	1	2	—	1	166	66	—	71	166	—	—	—	—	—	—	—	—	—	—	—	—	621	28899,9	169	8586,4	—	—
	2. Częstochowa	162	155	3	2	1	—	—	1	—	188	84	—	98	187	—	—	—	—	—	—	1	—	—	—	—	—	413	18088,4	144	7230,1	—	—
	3. Iłża	125	125	—	—	—	—	—	—	—	125	33	—	69	125	—	—	—	—	—	—	—	—	—	—	—	—	239	8069,0	67	2873,8	—	—
	4. Jędrzejów	104	101	2	—	—	1	—	—	—	110	31	—	53	110	—	—	—	—	—	—	—	—	—	—	—	—	220	6798,1	66	2630,4	—	—
	5. Kielce	153	150	2	—	—	—	1	—	—	161	36	—	80	161	—	—	—	—	—	—	—	—	—	—	—	—	307	10365,9	80	3515,3	—	—
	6. Końskie	109	106	2	1	—	—	—	—	—	113	25	—	54	113	—	—	—	—	—	—	—	—	—	—	—	—	263	9126,7	65	2639,8	—	—
	7. Kozienice	107	105	2	—	—	—	—	—	—	109	31	—	69	106	—	—	—	—	—	—	3	—	—	—	—	—	232	7590,2	63	2509,6	—	—
	8. Miechów	145	143	2	—	—	—	—	—	—	147	84	1	101	147	—	—	—	—	—	—	—	—	—	—	—	—	299	11323,8	134	6011,3	5	177,0
	9. Olkusz	126	121	4	1	—	—	—	—	—	132	38	—	70	132	—	—	—	—	—	—	—	—	—	—	—	—	229	8166,3	61	2872,1	—	—
	10. Opatów	146	144	1	—	—	1	—	—	—	151	46	—	71	151	—	—	—	—	—	—	—	—	—	—	—	—	312	10802,4	113	4464,5	—	—
	11. Opoczno	131	130	—	1	—	—	—	—	—	133	29	—	70	133	—	—	—	—	—	—	—	—	—	—	—	—	226	7321,2	53	2344,9	—	—

INNE IZBY SZKOLNE	MIESZKANIA NAUCZYCIELI W BUDYNKACH WŁASNYCH			GRUNTY SZKOLNE		NAUCZYCIELE		GODZINY LEKCYJ TYGODNIOWO			OBWODY SZKOLNE					UCZNIOWIE					POWIAT	
	Mieszkań	Izb		Hektarów gruntu w użyciu		Nauczycieli etatowych	Posad nauczycieli nieetatowych	Ogółem	Udzielane przez nauczycieli na stanowiskach		Ogółem	Według najdłuższej drogi do szkoły w kilometrach				Ogółem	Według długości drogi do szkoły w kilometrach					
		ogółem	w tem kuchen	szkoły	nauczycieli				etatowych	nieetatowych		do 1 km.	1—2	2—3	powyżej 3 km.		do 1 km.	1—2	2—3	powyżej 3 km.		
WIATY																						
624	67	161	54	—	1,7	1851	343	43588	41161	2427	172	5	15	40	112	67511	54226	9737	2197	1351	—	M. st. Warszawa
44	25	68	22	12,0	45,3	272	24	7759	7507	252	87	5	15	40	27	13350	9062	2740	1256	292	1. Błonie	2. WARSZAWSKIE
4	10	27	9	7,8	53,7	155	18	4756	4660	96	86	11	35	33	7	8450	5657	2013	714	66	2. Ciechanów	
17	48	124	47	2,9	76,6	174	16	5303	5172	131	101	8	35	43	13	10151	6479	2609	988	75	3. Gostynin	
3	64	165	58	28,4	57,5	213	33	6932	6695	237	117	16	44	45	14	13927	10022	2785	985	135	4. Grójec	
13	55	142	51	11,6	59,8	189	28	5971	5739	232	104	15	38	38	13	11791	8374	2448	868	101	5. Kutno	
11	65	170	62	4,3	146,3	225	37	7134	6886	248	121	8	35	56	22	13121	7948	3364	1583	226	6. Lipno	
6	60	155	48	24,0	54,8	225	10	7035	6964	71	138	31	63	28	16	12130	8885	2433	653	159	7. Łowicz	
10	17	48	15	8,5	43,9	166	13	5345	5220	125	83	18	30	23	12	7738	5188	1732	668	150	8. Maków	
16	33	76	30	12,6	47,4	233	19	6847	6687	160	88	13	32	31	12	11860	8207	2372	1069	212	9. Mińsk Mazow.	
12	28	78	28	12,0	45,2	210	25	6315	6123	192	115	30	43	36	6	10895	8414	1840	591	50	10. Mława	
15	72	188	59	16,2	110,0	254	24	7708	7569	139	123	12	56	36	19	14559	9634	3642	1011	272	11. Nieszawa	
27	57	153	50	36,5	163,1	280	41	8415	8121	294	123	25	42	31	25	13105	9313	2620	894	278	12. Płock	
9	24	55	20	7,5	56,7	187	29	5944	5796	148	120	17	64	25	14	9544	6822	2137	498	87	13. Płońsk	
9	12	32	12	16,1	23,7	145	17	4555	4463	92	92	29	32	24	7	7006	5191	1358	419	38	14. Przasnysz	
14	41	116	41	18,4	60,1	220	19	6799	6697	102	130	25	52	38	15	12075	9110	2086	719	160	15. Pułtusk	
20	47	95	37	10,4	44,9	180	14	5758	5629	129	107	32	47	21	7	9802	7440	1537	634	191	16. Radzymin	
13	43	108	39	4,6	76,7	176	16	5607	5515	92	112	21	52	33	6	10923	8054	2222	563	84	17. Rawa	
17	32	91	33	22,1	97,2	170	20	5247	5123	124	94	5	28	46	15	10015	6158	2727	998	132	18. Rypin	
5	27	71	27	27,9	103,0	178	20	5477	5375	102	102	16	44	30	12	9669	6927	1982	613	147	19. Sierpc	
24	27	75	26	14,9	28,7	180	15	5223	5116	107	76	7	31	26	12	8547	5505	2141	596	305	20. Skierniewice	
11	33	70	27	5,9	60,9	164	18	5067	4945	122	78	2	21	42	13	8323	4595	2552	1059	117	21. Sochaczew	
49	70	185	64	17,0	90,7	495	39	13840	13561	279	158	25	50	45	38	24622	16724	5618	1723	557	22. Warszawa	
36	77	187	61	18,2	79,0	334	70	9554	9044	510	118	4	40	41	33	16279	11409	3428	1208	234	23. Włocławek	
44	47	115	42	4,7	87,8	374	41	10597	10305	292	132	27	56	33	16	17415	14062	2233	972	148	1. Brzeziny	3. ŁÓDZKIE
52	72	210	67	8,9	130,9	391	35	11895	11628	267	165	50	61	40	14	21780	17641	3261	754	124	2. Kalisz	
17	64	163	60	6,5	134,2	241	26	7512	7344	168	146	28	62	47	9	14193	10728	2707	688	70	3. Koło	
13	62	166	60	20,3	161,5	270	31	8273	8034	239	110	8	41	39	22	15143	9720	3882	1338	203	4. Konin	
47	61	147	55	15,7	111,7	493	40	13993	13642	351	176	42	76	38	20	21348	16528	3730	922	168	5. Łask	
11	63	177	62	7,9	108,4	207	44	6251	6000	251	109	11	46	37	15	13729	9596	2826	1082	225	6. Łęczyca	
390	13	32	7	—	—	1460	138	37182	35934	1248	155	67	47	12	29	55839	48617	6467	577	178	7. Łódź m.	
48	63	173	63	24,3	149,0	326	30	9419	9186	233	116	17	39	48	12	15269	11479	2681	912	197	8. Łódź	
42	98	281	94	46,0	252,8	468	51	14023	13685	338	232	65	95	51	21	25918	20637	4177	940	164	9. Piotrków	
17	95	258	89	17,1	148,1	369	60	11337	10949	388	194	64	69	31	30	22821	19066	2719	795	241	10. Radomsko	
23	58	145	56	18,2	124,5	365	22	10966	10798	168	178	62	73	28	15	19039	16039	2273	508	218	11. Sieradz	
17	52	152	49	7,3	112,0	170	18	5435	5348	87	91	15	33	35	8	11355	8083	2468	721	83	12. Słupca	
15	35	92	35	16,9	122,8	217	17	6744	6660	84	110	23	53	24	10	13081	9855	2531	608	87	13. Turek	
16	80	213	76	19,7	134,5	333	42	10697	10348	349	183	48	77	39	19	24169	19919	3284	781	185	14. Wieluń	
129	65	181	62	11,7	84,3	926	98	25695	24891	804	166	59	44	36	27	47948	41807	4227	1591	323	1. Będzin	4. KIELECKIE
89	94	249	88	17,0	140,0	521	54	15324	14902	422	188	64	53	48	23	32415	25495	5240	1281	399	2. Częstochowa	
14	41	102	38	9,7	119,0	265	27	7931	7760	171	125	14	43	50	18	15520	10958	3385	917	260	3. Iłża	
7	42	102	36	12,1	111,8	237	80	7329	6898	431	110	32	40	26	12	14144	11066	2422	544	112	4. Jędrzejów	
26	40	124	39	9,4	151,5	362	30	10877	10637	250	161	29	73	43	16	22166	16260	4550	1128	228	5. Kielce	
33	24	59	23	6,9	117,7	317	26	9199	8973	226	113	17	34	34	28	19975	13644	4159	1646	526	6. Końskie	
16	32	85	28	6,7	100,4	267	34	8000	7712	288	109	13	46	26	56	15523	10920	3234	993	376	7. Kozienice	
19	91	268	88	12,1	178,3	337	51	9966	9642	324	147	28	61	39	19	22052	15980	4821	1116	135	8. Miechów	
18	41	113	39	9,5	92,5	256	50	7735	7463	272	132	44	51	28	9	17880	15241	2107	476	56	9. Olkusz	
21	45	132	42	15,0	117,2	359	42	10702	10434	268	151	26	59	41	25	21248	15523	4265	1214	246	10. Opatów	
20	31	80	27	5,4	172,1	253	38	7737	7503	234	133	27	48	47	11	15678	11643	2986	957	92	11. Opoczno	

	POWIAT	MIEJSCOWOŚCI SZKOLNE									SZKOŁY														IZBY LEKCYJNE					
		Ogółem	liczące szkół								Ogółem	W tem			Według języka nauczania											Ogółem (bez izb w lokalach udzielanych)		W tem w budynkach własnych		w lokalach udzielanych	
			1	2	3	4	5	6–10	11–20	powyżej 20		w budynkach własnych	w lokalach udzielanych	mających grunt własny	p.	n.	r.	l.	b.	ros.	p.n.	p.i n.	p.r.	p.cz.	p.b.	p. l.	p. ros.	izb	powierzchnia w m.²	izb	powierzchnia w m.²	izb	powierzchnia w m.²
4. KIELECKIE	12. Pińczów	108	107	1	—	—	—	—	—	—	109	54	—	74	109	—	—	—	—	—	—	—	—	—	—	—	—	268	8126,1	82	3205,3	—	—
	13. Radom	199	198	—	—	—	—	—	1	—	218	41	—	83	217	—	—	—	—	—	—	1	—	—	—	—	—	359	11864,8	77	3057,8	—	—
	14. Sandomierz	85	82	3	—	—	—	—	—	—	88	36	—	48	88	—	—	—	—	—	—	—	—	—	—	—	—	190	6651,9	88	3630,9	—	—
	15. Stopnica	127	126	1	—	—	—	—	—	—	128	63	—	75	128	—	—	—	—	—	—	—	—	—	—	—	—	245	8371,3	104	4420,2	—	—
	16. Włoszczowa	80	78	1	1	—	—	—	—	—	83	38	—	51	83	—	—	—	—	—	—	—	—	—	—	—	—	162	6082,7	71	3054,6	—	—
5. LUBELSKIE	1. Biała Podlaska	94	92	1	—	1	—	—	—	—	98	36	1	45	98	—	—	—	—	—	—	—	—	—	—	—	—	165	4804,4	55	2153,5	5	201,4
	2. Biłgoraj	100	93	7	—	—	—	—	—	—	107	37	1	28	107	—	—	—	—	—	—	—	—	—	—	—	—	182	6111,0	68	2851,7	8	294,3
	3. Chełm	154	148	5	—	—	—	1	—	—	165	84	—	108	163	—	—	—	—	—	—	2	—	—	—	—	—	263	9968,3	127	5890,3	—	—
	4. Garwolin	146	144	2	—	—	—	—	—	—	148	68	—	85	147	1	—	—	—	—	—	—	—	—	—	—	—	319	9907,8	114	4395,6	—	—
	5. Hrubieszów	127	125	1	1	—	—	—	—	—	130	81	—	80	130	—	—	—	—	—	—	—	—	—	—	—	—	210	7566,2	111	4821,6	—	—
	6. Janów	122	114	4	3	1	—	—	—	—	135	19	—	37	135	—	—	—	—	—	—	—	—	—	—	—	—	245	7704,8	42	1932,6	—	—
	7. Konstantynów	98	97	1	—	—	—	—	—	—	99	43	—	59	99	—	—	—	—	—	—	—	—	—	—	—	—	156	4635,0	71	2579,9	—	—
	8. Krasnystaw	114	111	2	—	—	1	—	—	—	120	50	—	46	120	—	—	—	—	—	—	—	—	—	—	—	—	196	6690,2	72	3300,3	—	—
	9. Lubartów	106	102	4	—	—	—	—	—	—	110	29	—	34	110	—	—	—	—	—	—	—	—	—	—	—	—	242	6642,2	54	2047,9	—	—
	10. Lublin	179	164	11	2	1	—	—	—	1	220	29	1	55	219	—	—	—	—	—	—	1	—	—	—	—	—	482	14941,1	68	2651,6	7	234,2
	11. Łuków	87	86	—	—	1	—	—	—	—	90	24	—	39	90	—	—	—	—	—	—	—	—	—	—	—	—	242	6850,9	44	1586,4	—	—
	12. Puławy	179	178	1	—	—	—	—	—	—	180	22	—	48	177	—	—	—	—	—	—	3	—	—	—	—	—	357	10232,1	49	1974,1	—	—
	13. Radzyń	105	102	3	—	—	—	—	—	—	108	31	—	31	105	—	—	—	—	—	—	3	—	—	—	—	—	211	6469,3	54	2443,9	—	—
	14. Siedlce	72	70	1	—	—	—	—	1	—	83	24	—	27	83	—	—	—	—	—	—	—	—	—	—	—	—	287	8792,6	67	3012,9	—	—
	15. Sokołów	57	55	1	1	—	—	—	—	—	60	17	—	22	59	—	—	—	—	—	—	1	—	—	—	—	—	177	5146,3	22	941,4	—	—
	16. Tomaszów	113	109	4	—	—	—	—	—	—	117	70	—	54	116	—	—	—	—	—	—	1	—	—	—	—	—	210	6984,6	119	4717,5	—	—
	17. Węgrów	75	74	1	—	—	—	—	—	—	76	12	—	33	73	—	—	—	—	—	—	3	—	—	—	—	—	184	5102,7	21	700,6	—	—
	18. Włodawa	90	88	—	2	—	—	—	—	—	94	51	—	52	94	—	—	—	—	—	—	—	—	—	—	—	—	153	5549,5	87	3956,4	—	—
	19. Zamość	133	130	1	1	—	—	1	—	—	141	56	1	66	141	—	—	—	—	—	—	—	—	—	—	—	—	286	10053,7	107	4470,0	4	239,3
6. BIAŁOSTOCKIE	1. Augustów	104	102	1	—	—	1	—	—	—	109	20	—	52	109	—	—	—	—	—	—	—	—	—	—	—	—	159	5264,1	28	1366,6	—	—
	2. Białystok	141	137	2	1	—	—	—	1	—	162	35	3	33	162	—	—	—	—	—	—	—	—	—	—	—	—	316	10656,9	84	3757,2	15	610,3
	3. Bielsk	233	231	2	—	—	—	—	—	—	235	83	—	78	235	—	—	—	—	—	—	—	—	—	—	—	—	340	11377,9	132	6222,6	—	—
	4. Grodno	148	145	2	—	—	—	1	—	—	156	51	—	42	152	—	—	—	1	—	—	—	—	—	—	3	—	268	10668,4	121	5746,8	—	—
	5. Kolno	83	82	1	—	—	—	—	—	—	84	7	—	13	84	—	—	—	—	—	—	—	—	—	—	—	—	155	4823,2	15	609,6	—	—
	6. Łomża	101	99	1	—	—	—	1	—	—	108	26	1	58	107	—	—	—	—	—	1	—	—	—	—	—	—	265	8700,6	48	2162,0	3	124,2
	7. Ostrołęka	106	104	1	—	—	—	1	—	—	113	20	—	33	113	—	—	—	—	—	—	—	—	—	—	—	—	180	5833,1	51	2340,8	—	—
	8. Ostrów	106	104	1	—	—	—	1	—	—	112	28	—	51	111	—	—	—	—	—	1	—	—	—	—	—	—	205	6133,5	50	2029,6	—	—
	9. Sokółka	139	138	—	—	1	—	—	—	—	142	15	—	12	142	—	—	—	—	—	—	—	—	—	—	—	—	214	5849,7	40	1514,9	—	—
	10. Suwałki	103	102	—	—	1	—	—	—	—	106	13	1	40	99	—	—	—	—	—	—	—	—	—	—	6	1	198	6442,4	27	1225,2	8	388,7
	11. Szczuczyn	81	78	2	1	—	—	—	—	—	85	6	1	26	83	—	—	—	—	—	2	—	—	—	—	—	—	152	4627,5	12	508,5	9	343,4
	12. Wołkowysk	172	170	1	1	—	—	—	—	—	175	47	1	49	174	—	—	—	—	—	—	—	—	—	—	—	1	222	7591,2	68	3240,2	9	434,7
	13 Wysokie Maz.	99	95	3	1	—	—	—	—	—	104	18	1	19	104	—	—	—	—	—	—	—	—	—	—	—	—	188	5695,5	52	1944,4	10	462,8
7. WILEŃSKIE	1. Brasław	112	112	—	—	—	—	—	—	—	112	30	—	30	111	—	—	—	—	—	—	—	—	—	—	1	—	183	6659,0	63	2845,6	—	—
	2. Dzisna	141	140	1	—	—	—	—	—	—	142	43	—	27	142	—	—	—	—	—	—	—	—	—	—	—	—	208	7945,8	76	3328,4	—	—
	3. Mołodeczno	55	55	—	—	—	—	—	—	—	55	22	—	19	51	—	—	—	—	—	—	—	—	—	4	—	—	91	3716,3	49	2315,1	—	—
	4. Oszmiana	150	148	1	1	—	—	—	—	—	153	17	—	24	153	—	—	—	—	—	—	—	—	—	—	—	—	217	7351,6	32	1204,7	—	—
	5. Postawy	102	102	—	—	—	—	—	—	—	102	21	—	19	101	—	—	—	—	—	—	—	—	—	1	—	—	160	5904,6	40	1823,4	—	—
	6. Święciany	167	167	—	—	—	—	—	—	—	167	28	—	22	128	—	—	4	—	—	—	—	—	—	—	35	—	231	8801,4	72	3156,5	—	—
	7. Wilejka	140	140	—	—	—	—	—	—	—	140	32	—	30	136	—	—	—	1	—	—	—	—	—	3	—	—	195	7601,9	61	2929,8	—	—
	8. Wilno m.	1	—	—	—	—	—	—	—	1	47	5	2	1	43	—	—	—	—	2	—	—	—	—	1	—	1	242	8541,2	37	1363,6	16	707,1
	9. Wilno-Troki	237	236	1	—	—	—	—	—	—	238	33	—	21	230	—	—	1	—	—	—	—	—	—	—	7	—	324	11176,5	70	2942,9	—	—
8. NOWOGRÓDZKIE	1. Baranowicze	79	78	—	—	—	1	—	—	—	83	33	1	9	83	—	—	—	—	—	—	—	—	—	—	—	—	167	5742,4	73	2810,9	4	204,0
	2. Lida	253	251	1	—	1	—	—	—	—	257	52	—	36	256	—	—	—	—	—	—	—	—	—	—	1	—	396	13904,8	97	4270,2	—	—
	3. Nieśwież	151	149	2	—	—	—	—	—	—	153	27	—	10	152	—	—	—	1	—	—	—	—	—	—	—	—	230	7793,7	55	2377,7	—	—
	4. Nowogródek	135	135	—	—	—	—	—	—	—	135	25	—	13	132	—	—	—	—	—	—	—	—	—	3	—	—	191	6670,1	48	2217,4	—	—
	5. Słonim	143	141	2	—	—	—	—	—	—	145	49	—	29	145	—	—	—	—	—	—	—	—	—	—	—	—	180	6693,9	75	3535,2	—	—
	6. Stołpce	97	97	—	—	—	—	—	—	—	97	20	—	15	97	—	—	—	—	—	—	—	—	—	—	—	—	159	5544,4	36	1586,1	—	—
	7. Wołożyn	175	174	1	—	—	—	—	—	—	176	17	—	24	176	—	—	—	—	—	—	—	—	—	—	—	—	212	7954,1	31	1419,9	—	—

INNE IZBY SZKOLNE	MIESZKANIA NAUCZYCIELI W BUDYNKACH WŁASNYCH			GRUNTY SZKOLNE		NAUCZYCIELE		GODZINY LEKCYJ TYGODNIOWO			OBWODY SZKOLNE					UCZNIOWIE					POWIAT	
	Mieszkań	Izb		Hektarów gruntu w użyciu		Nauczycieli etatowych	Posad nauczycieli nieetatowych	Ogółem	Udzielane przez nauczycieli na stanowiskach		Ogółem	Według najdłuższej drogi do szkoły w kilometrach				Ogółem	Według długości drogi do szkoły w kilometrach					
		ogółem	w tem kuchen	szkoły	nauczycieli				etatowych	nieetatowych		do 1 km.	1—2	2—3	powyżej 3 km.		do 1 km.	1—2	2—3	powyżej 3 km.		
7	61	166	58	9,1	85,5	297	47	8710	8377	333	109	24	48	32	5	16341	12190	3117	1008	26	12. Pińczów	4. KIELECKIE
62	47	117	41	16,0	138,0	471	56	13584	13164	420	218	59	97	41	21	23371	17498	4624	975	274	13. Radom	
21	48	129	40	9,2	80,6	231	38	7020	6748	272	88	10	36	27	15	13393	9599	2656	1008	130	14. Sandomierz	
11	68	192	66	12,9	130,5	259	43	8045	7797	248	128	36	55	25	12	18213	14556	2861	706	90	15. Stopnica	
13	41	118	37	19,4	78,7	172	39	5204	4921	283	83	21	21	23	18	11882	9362	1727	539	254	16. Włoszczowa	
17	41	110	37	20,0	43,2	194	24	5923	5768	155	98	30	37	21	10	8221	7036	925	216	44	1. Biała Podlaska	5. LUBELSKIE
11	44	121	43	10,0	63,7	213	36	6290	6115	175	107	23	52	20	12	11014	8530	1976	446	62	2. Biłgoraj	
22	105	272	96	31,7	259,9	314	40	9454	9238	216	165	31	70	42	22	14807	11620	2256	669	262	3. Chełm	
28	80	170	73	14,6	114,4	351	43	10211	9938	273	148	22	66	43	17	18332	13659	3362	1169	142	4. Garwolin	
13	93	263	88	30,2	117,7	244	29	7396	7220	176	130	34	55	25	16	11668	9771	1476	332	89	5. Hrubieszów	
23	24	65	21	4,8	65,4	270	31	8195	7972	223	135	45	51	25	14	15109	11999	2565	478	67	6. Janów	
26	48	118	43	14,5	86,4	167	51	5310	5092	218	99	37	33	23	6	7665	6199	990	367	109	7. Konstantynów	
10	53	139	49	9,5	65,5	217	30	6849	6669	180	120	29	54	28	9	13693	11017	2144	449	83	8. Krasnystaw	
9	33	82	32	2,9	50,0	278	14	8094	7973	121	110	30	40	31	9	13772	10861	2195	584	132	9. Lubartów	
52	34	81	30	52,2	102,5	634	50	18144	17748	396	220	57	88	50	25	28697	22824	4571	1059	243	10. Lublin	
14	28	66	26	14,4	105,0	277	28	8213	8039	174	90	17	32	25	16	13635	10141	2457	826	211	11. Łuków	
25	23	56	20	15,3	115,7	435	28	13071	12841	230	180	79	55	30	16	20972	17215	2913	700	144	12. Puławy	
20	32	81	32	25,2	47,1	226	33	6979	6781	198	108	31	40	29	8	10128	7673	1999	407	49	13. Radzyń	
38	23	56	21	14,7	12,1	343	39	9623	9340	283	83	8	21	33	21	14060	9638	2646	1551	225	14. Siedlce	
12	19	56	19	4,8	23,1	189	30	5508	5274	234	60	8	18	22	12	9102	6229	1902	864	107	15. Sokołów	
14	78	211	75	9,7	55,9	243	69	7458	7173	285	117	39	42	26	10	11672	9547	1654	436	35	16. Tomaszów	
16	11	29	12	3,2	65,8	203	17	5991	5835	156	76	7	20	33	16	10310	7170	1984	1025	131	17. Węgrów	
19	58	153	53	38,4	75,2	170	45	5321	5146	175	94	16	42	20	16	8917	7123	1276	410	108	18. Włodawa	
30	64	172	62	5,9	59,5	320	24	9702	9560	142	141	54	54	22	11	16703	13678	2479	429	117	19. Zamość	
20	19	57	19	26,8	86,9	161	23	5063	4951	112	109	31	39	27	12	7942	5925	1506	425	86	1. Augustów	6. BIAŁOSTOCKIE
76	46	117	38	15,2	37,2	365	64	10745	10255	490	162	55	55	33	19	16796	14480	1722	467	127	2. Białystok	
69	85	257	84	21,9	82,2	359	66	11090	10822	268	235	86	85	40	24	15684	12732	2188	591	173	3. Bielsk	
45	72	173	57	23,5	31,3	292	72	8393	8085	308	156	35	48	42	31	13418	10032	1923	1132	331	4. Grodno	
8	5	14	5	7,3	10,8	164	27	5163	5001	162	84	37	21	19	7	7411	5698	1102	550	61	5. Kolno	
29	39	97	31	13,6	73,7	299	46	8678	8426	252	108	19	40	36	13	12664	8988	2589	857	230	6. Łomża	
30	24	65	19	14,4	29,7	197	13	6286	6206	80	113	19	36	49	9	9272	6324	1858	950	140	7. Ostrołęka	
17	39	98	34	15,6	81,8	221	17	6845	6713	132	112	23	41	38	10	11103	8027	2232	734	110	8. Ostrów	
30	14	41	14	3,1	11,5	240	25	7398	7230	168	143	51	53	26	12	11059	8629	1818	469	143	9. Sokółka	
30	16	45	12	10,9	49,2	209	28	6245	6069	176	106	8	18	50	30	10130	5528	2659	1697	246	10. Suwałki	
15	4	11	4	8,9	25,1	166	17	5103	4949	154	85	35	28	17	5	7453	5845	1202	358	48	11. Szczuczyn	
30	47	134	43	24,2	37,9	239	43	7453	7251	202	175	56	62	44	13	13012	10027	2079	822	84	12. Wołkowysk	
27	19	53	17	2,6	20,1	218	60	6411	6087	324	104	31	42	18	13	9668	6983	1981	538	166	13. Wysokie Maz.	
26	31	75	28	10,4	24,9	189	41	5775	5703	172	112	2	13	54	43	10333	5017	2461	2388	467	1. Brasław	7. WILEŃSKIE
35	43	91	30	5,1	14,5	227	55	7085	6819	266	142	11	29	64	38	11944	7538	2520	1520	366	2. Dzisna	
19	30	64	18	3,9	8,6	94	59	3064	2832	232	55	4	16	17	18	4744	2975	1099	486	184	3. Mołodeczno	
14	17	35	11	13,6	33,3	228	106	7163	6844	319	153	14	70	50	19	9594	6196	2310	882	206	4. Oszmiana	
25	21	45	16	8,8	8,7	162	50	5057	4760	297	102	5	24	50	23	8173	4259	2394	1263	257	5. Postawy	
31	28	62	19	4,5	23,9	249	59	7286	7116	170	167	17	63	64	23	9737	6535	2080	928	194	6. Święciany	
35	28	78	27	10,0	35,6	202	110	6657	6337	320	140	20	55	49	16	10254	6777	2201	1168	108	7. Wilejka	
136	2	7	2	0,1	—	351	74	8569	7758	811	47	16	7	6	18	10077	8495	1080	328	174	8. Wilno m.	
42	29	79	24	9,4	19,5	345	87	10900	10576	324	238	14	61	112	51	16283	9736	3939	2074	534	9. Wilno-Troki	
31	36	75	28	3,7	6,8	222	93	6237	5752	485	83	23	17	24	19	8801	6686	1124	716	275	1. Baranowicze	8. NOWOGRÓDZKIE
52	60	168	51	17,9	18,1	418	146	12918	12331	587	257	38	92	102	25	21448	13579	5565	2044	260	2. Lida	
13	31	74	22	1,0	6,7	253	72	7673	7334	339	153	87	42	17	7	12219	10758	1093	269	99	3. Nieśwież	
20	33	69	21	4,4	9,8	200	89	6431	6147	284	135	43	53	24	15	9147	7064	1496	419	168	4. Nowogródek	
22	57	154	50	4,0	24,0	193	102	6016	5703	313	145	52	51	22	20	10074	8183	1394	374	123	5. Słonim	
20	20	52	17	4,2	9,0	175	57	5227	4995	232	97	26	34	23	14	8411	6474	1156	629	152	6. Stołpce	
11	20	47	15	3,7	33,1	214	97	6836	6586	250	176	47	51	55	23	12182	9055	2099	851	177	7. Wołożyn	

	POWIAT	MIEJSCOWOŚCI SZKOLNE									SZKOŁY															IZBY LEKCYJNE					
		Ogółem	liczące szkół								Ogółem	W tem			Według języka nauczania												Ogółem (bez izb w lokalach udzielanych)		W tem W budynkach własnych		W lokalach udzielanych	
			1	2	3	4	5	6–10	11–20	powyżej 20		w budynkach własnych	w lokalach udzielanych	mających grunt własny	p.	n.	r.	l.	b.	ros.	p.n.	p.in.	p.r.	p.cz.	p.b.	p.l.	p.ros.	izb	powierzchnia w m.²	izb	powierzchnia w m.²	izb	powierzchnia w m.²
9. POLESKIE	1. Brześć n/B.	97	94	1	1	—	—	1	—	—	107	67	—	48	107	—	—	—	—	—	—	—	—	—	—	—	—	178	7413,4	108	5394,8	—	—
	2. Drohiczyn	70	69	1	—	—	—	—	—	—	71	33	—	32	71	—	—	—	—	—	—	—	—	—	—	—	—	92	3509,2	47	2349,5	—	—
	3. Kamień Kosz.	43	41	2	—	—	—	—	—	—	45	25	—	20	41	—	—	—	—	—	—	—	4	—	—	—	—	66	2269,9	41	1562,3	—	—
	4. Kobryń	89	88	1	—	—	—	—	—	—	90	41	—	50	90	—	—	—	—	—	—	—	—	—	—	—	—	142	4759,7	65	2867,9	—	—
	5. Kossów	45	45	—	—	—	—	—	—	—	45	25	—	22	41	—	—	—	—	—	—	—	—	—	4	—	—	61	2583,0	35	1754,4	—	—
	6. Łuniniec	63	63	—	—	—	—	—	—	—	63	32	—	17	63	—	—	—	—	—	—	—	—	—	—	—	—	94	3913,6	52	2451,5	—	—
	7. Pińsk	111	110	—	1	—	—	—	—	—	113	48	—	29	113	—	—	—	—	—	—	—	—	—	—	—	—	148	5435,9	61	2776,0	—	—
	8. Prużana	75	74	—	1	—	—	—	—	—	77	33	1	29	75	—	—	—	—	—	—	—	—	—	2	—	—	113	3934,1	53	2280,8	8	267,9
	9. Sarny	93	89	4	—	—	—	—	—	—	97	52	—	29	96	—	—	—	—	—	—	—	—	—	1	—	—	148	5503,5	80	3565,7	—	—
	10. Stolin	55	54	1	—	—	—	—	—	—	56	41	—	24	56	—	—	—	—	—	—	—	—	—	—	—	—	87	3556,5	62	2797,0	—	—
10. WOŁYŃSKIE	1. Dubno	125	123	2	—	—	—	—	—	—	127	81	—	70	82	—	—	—	—	—	—	—	45	—	—	—	—	190	7986,7	115	5626,5	—	—
	2. Horochów	55	54	1	—	—	—	—	—	—	56	35	—	35	42	—	—	—	—	1	—	—	12	1	—	—	—	93	3193,2	58	2329,2	—	—
	3. Kostopol	100	97	3	—	—	—	—	—	—	103	50	—	40	77	—	—	—	—	—	—	—	26	—	—	—	—	143	5575,2	73	3538,7	—	—
	4. Kowel	101	99	1	—	—	1	—	—	—	106	64	—	57	69	—	—	—	—	1	—	—	36	—	—	—	—	181	7226,7	102	4710,6	—	—
	5. Krzemieniec	135	133	1	—	1	—	—	—	—	139	87	1	57	104	—	—	—	—	—	—	—	35	—	—	—	—	241	8903,5	141	5859,4	2	90,4
	6. Luboml	43	42	1	—	—	—	—	—	—	44	35	—	20	31	—	—	—	—	—	—	—	13	—	—	—	—	69	2719,2	56	2398,1	—	—
	7. Łuck	170	159	10	—	—	—	1	—	—	184	90	1	82	108	—	—	—	—	—	—	—	76	—	—	—	—	263	9498,1	123	5340,4	6	255,6
	8. Równe	127	117	7	2	—	—	1	—	—	146	104	2	68	78	—	—	—	—	—	—	—	67	1	—	—	—	265	10937,1	167	7527,1	9	379,1
	9. Włodzimierz	78	77	—	—	—	—	1	—	—	84	53	—	42	59	1	—	—	—	—	—	—	24	—	—	—	—	130	4884,3	77	3400,6	—	—
	10. Zdołbunów	78	74	2	1	1	—	—	—	—	85	59	2	44	51	—	—	—	—	—	—	—	31	3	—	—	—	196	6723,8	117	4457,0	4	191,2
11. POZNAŃSKIE	1. Bydgoszcz m.	1	—	—	—	—	—	—	—	1	27	26	1	13	23	4	—	—	—	—	—	—	—	—	—	—	—	183	10213,6	183	10213,6	3	149,5
	2. Bydgoszcz	97	90	6	—	—	1	—	—	—	107	106	—	104	79	19	—	—	—	—	—	9	—	—	—	—	—	156	7519,1	155	7482,7	—	—
	3. Chodzież	61	49	12	—	—	—	—	—	—	73	73	—	65	42	21	—	—	—	—	—	10	—	—	—	—	—	132	6495,2	132	6495,1	—	—
	4. Czarnków	48	43	4	1	—	—	—	—	—	54	54	—	53	45	8	—	—	—	—	—	1	—	—	—	—	—	107	5371,7	107	5371,7	—	—
	5. Gniezno m.	1	—	—	—	1	—	—	—	—	4	4	—	3	3	—	—	—	—	—	—	1	—	—	—	—	—	52	2665,9	52	2665,9	—	—
	6. Gniezno	63	59	4	—	—	—	—	—	—	67	67	—	65	53	14	—	—	—	—	—	—	—	—	—	—	—	84	4469,3	84	4469,3	—	—
	7. Gostyń	59	56	3	—	—	—	—	—	—	62	62	—	58	58	3	—	—	—	—	—	1	—	—	—	—	—	134	6959,4	128	6728,9	—	—
	8. Grodzisk	43	42	1	—	—	—	—	—	—	44	44	—	42	40	3	—	—	—	—	—	1	—	—	—	—	—	99	5302,1	99	5302,1	—	—
	9. Inowrocław m.	1	—	—	—	—	1	—	—	—	5	5	—	2	4	1	—	—	—	—	—	—	—	—	—	—	—	56	2890,0	56	2890,0	—	—
	10 Inowrocław	89	82	7	—	—	—	—	—	—	96	95	—	93	71	21	—	—	—	—	—	4	—	—	—	—	—	151	7955,4	148	7771,4	—	—
	11. Jarocin	68	66	2	—	—	—	—	—	—	70	70	—	66	66	4	—	—	—	—	—	—	—	—	—	—	—	138	7211,6	138	7211,6	—	—
	12 Kępno	77	73	4	—	—	—	—	—	—	81	80	—	76	79	1	—	—	—	—	—	—	—	1	—	—	—	164	8374,2	162	8283,3	—	—
	13. Kościan	62	61	1	—	—	—	—	—	—	63	62	—	61	62	1	—	—	—	—	—	—	—	—	—	—	—	132	6905,0	130	6818,3	—	—
	14. Koźmin	40	38	2	—	—	—	—	—	—	42	42	—	42	38	4	—	—	—	—	—	—	—	—	—	—	—	90	4843,7	90	4843,7	—	—
	15. Krotoszyn	42	37	4	—	1	—	—	—	—	49	49	—	46	42	6	—	—	—	—	—	1	—	—	—	—	—	130	6889,0	130	6889,0	—	—
	16. Leszno	62	61	—	1	—	—	—	—	—	64	63	—	57	48	4	—	—	—	—	—	12	—	—	—	—	—	140	7219,1	138	7102,2	—	—
	17. Międzychód	47	45	2	—	—	—	—	—	—	49	49	—	45	41	5	—	—	—	—	—	3	—	—	—	—	—	83	4104,8	78	3878,2	—	—
	18. Mogilno	70	64	6	—	—	—	—	—	—	76	76	—	76	56	18	—	—	—	—	—	2	—	—	—	—	—	132	6723,5	132	6723,5	—	—
	19. Nowy Tomyśl	69	64	5	—	—	—	—	—	—	74	74	—	71	40	25	—	—	—	—	—	9	—	—	—	—	—	129	6807,8	129	6807,8	—	—
	20. Oborniki	93	83	10	—	—	—	—	—	—	103	102	—	100	75	22	—	—	—	—	—	6	—	—	—	—	—	166	8491,0	164	8400,3	—	—
	21. Odolanów	58	53	5	—	—	—	—	—	—	63	63	—	60	60	1	—	—	—	—	1	1	—	—	—	—	—	130	6713,1	130	6713,1	—	—
	22. Ostrów	45	43	1	—	1	—	—	—	—	49	47	2	45	49	—	—	—	—	—	—	—	—	—	—	—	—	102	5103,1	102	5103,1	12	534,6
	23. Ostrzeszów	42	28	12	1	1	—	—	—	—	59	59	—	55	59	—	—	—	—	—	—	—	—	—	—	—	—	113	6068,2	112	6013,2	—	—
	24. Pleszew	52	51	1	—	—	—	—	—	—	53	53	—	51	49	3	—	—	—	—	—	1	—	—	—	—	—	98	5131,4	94	4956,4	—	—
	25. Poznań m.	1	—	—	—	—	—	—	—	1	22	21	—	6	21	1	—	—	—	—	—	—	—	—	—	—	—	368	20345,2	361	20075,7	—	—
	26. Poznań	113	106	7	—	—	—	—	—	—	120	118	—	115	113	7	—	—	—	—	—	—	—	—	—	—	—	220	11611,5	215	11456,4	—	—
	27. Rawicz	52	48	3	1	—	—	—	—	—	57	56	—	53	50	6	—	—	—	—	—	1	—	—	—	—	—	143	7192,7	141	7081,1	—	—
	28. Strzelno	57	55	2	—	—	—	—	—	—	59	58	—	59	55	4	—	—	—	—	—	—	—	—	—	—	—	100	5197,0	98	5064,3	—	—
	29. Szamotuły	70	66	4	—	—	—	—	—	—	74	74	—	68	67	4	—	—	—	—	—	3	—	—	—	—	—	156	8260,7	154	8147,4	—	—
	30. Szubin	76	72	3	1	—	—	—	—	—	81	80	—	79	58	17	—	—	—	—	—	6	—	—	—	—	—	134	6759,1	132	6663,2	—	—
	31. Śmigiel	65	64	1	—	—	—	—	—	—	66	66	—	62	62	3	—	—	—	—	—	1	—	—	—	—	—	97	5015,8	97	5015,8	—	—
	32. Śrem	81	79	2	—	—	—	—	—	—	83	83	—	82	78	5	—	—	—	—	—	—	—	—	—	—	—	147	7722,2	147	7722,2	—	—
	33. Środa	71	67	4	—	—	—	—	—	—	75	75	—	75	71	4	—	—	—	—	—	—	—	—	—	—	—	121	6379,0	121	6379,0	—	—

INNE IZBY SZKOLNE	MIESZKANIA NAUCZYCIELI W BUDYNKACH WŁASNYCH			GRUNTY SZKOLNE		NAUCZYCIELE		GODZINY LEKCYJ TYGODNIOWO			OBWODY SZKOLNE					UCZNIOWIE					POWIAT	
	Mieszkań	Izb		Hektarów gruntu w użyciu		Nauczycieli etatowych	Posad nauczycieli nieetatowych	Ogółem	Udzielane przez nauczycieli na stanowiskach		Ogółem	Według najdłuższej drogi do szkoły w kilometrach				Ogółem	Według długości drogi do szkoły w kilometrach					
		ogółem	w tem kuchen	szkoły	nauczycieli				etatowych	nieetatowych		do 1 km.	1—2	2—3	powyżej 3 km.		do 1 km.	1—2	2—3	powyżej 3 km.		
44	73	226	69	15,1	27,8	196	88	6011	5743	268	107	22	21	40	24	9937	6951	1859	905	222	1. Brześć n/B.	9. POLESKIE
10	36	116	35	6,7	28,5	99	61	3086	2860	226	71	28	20	13	10	4859	4011	611	163	74	2. Drohiczyn	
13	32	80	27	1,6	23,8	70	25	2265	2146	119	45	18	14	7	6	3983	3111	686	150	36	3. Kamień Kosz.	
16	52	134	45	40,1	33,0	168	71	5623	5269	354	90	14	26	31	19	8414	6096	1408	768	142	4. Kobryń	
10	27	79	27	8,4	39,3	73	41	2346	2195	151	45	15	12	9	9	3802	2887	438	312	165	5. Kossów	
14	36	99	32	3,7	7,7	104	43	3311	3132	179	63	26	10	12	15	5578	4558	650	256	114	6. Łuniniec	
29	57	156	51	7,3	22,7	165	80	5188	4963	225	113	60	22	21	10	7471	6628	629	143	71	7. Pińsk	
19	40	99	29	6,0	16,8	133	52	4342	4112	230	77	16	25	24	12	5985	4361	1098	459	67	8. Prużana	
29	62	157	51	10,0	26,1	175	36	5403	5213	190	97	33	22	20	22	8867	7097	1249	345	176	9. Sarny	
27	51	131	43	2,1	9,2	90	43	2902	2711	191	56	28	8	11	9	5238	4660	421	83	74	10. Stolin	
39	99	237	70	15,1	41,4	210	71	6463	6087	376	127	20	33	40	34	10881	7898	1784	957	242	1. Dubno	10. WOŁYŃSKIE
13	38	91	34	9,6	50,1	116	43	3483	3275	208	56	8	13	23	12	5806	4486	907	342	71	2. Horochów	
46	58	157	52	18,6	52,8	159	43	5070	4832	238	103	16	27	36	24	8619	6250	1540	532	297	3. Kostopol	
50	78	207	67	23,7	90,0	257	95	7273	8827	446	106	19	29	37	21	11036	7706	2249	822	259	4. Kowel	
62	102	246	79	11,4	58,5	296	144	8729	8063	666	139	46	47	25	21	14441	11850	1976	467	148	5. Krzemieniec	
15	48	110	36	3,9	12,2	92	37	2740	2592	148	44	12	18	12	2	4813	3663	996	146	8	6. Luboml	
45	91	227	81	25,3	75,3	323	79	9297	8943	354	184	37	54	60	33	13291	9483	2581	836	391	7. Łuck	
75	131	335	106	21,0	31,9	322	124	9058	8345	713	146	49	38	29	30	14123	11827	1482	513	301	8. Równe	
19	61	141	51	7,0	75,0	183	68	5166	4818	348	84	13	20	30	21	8038	4996	1818	889	335	9. Włodzimierz	
54	57	137	53	15,4	16,1	237	70	6993	6550	443	85	20	26	21	18	10644	7943	1901	571	229	10. Zdołbunów	
77	28	106	25	1,2	7,9	187	1	5147	5137	10	27	8	2	10	7	8885	7909	802	123	51	1. Bydgoszcz m.	11. POZNAŃSKIE
44	142	605	141	22,2	197,8	159	5	4751	4725	26	107	6	27	42	32	7518	4480	1633	1069	336	2. Bydgoszcz	
42	112	458	106	44,5	220,7	127	4	3755	3733	22	73	10	17	26	20	5650	3972	953	553	172	3. Chodzież	
34	99	413	98	18,4	134,0	107	10	2992	2962	30	54	6	15	19	14	4785	3676	645	343	121	4. Czarnków	
24	4	13	2	3,2	0,4	63	—	1741	1741	—	4	—	3	1	—	2734	2602	110	22	—	5. Gniezno m.	
14	94	417	90	14,4	143,3	84	10	2516	2497	19	67	4	18	26	19	4445	2508	1056	638	243	6. Gniezno	
8	99	387	90	48,4	135,7	132	13	3841	3812	29	62	12	19	22	9	6828	4953	1128	589	158	7. Gostyń	
14	69	280	66	6,3	99,8	98	1	2775	2774	1	44	8	15	13	8	4826	3875	556	312	83	8. Grodzisk	
17	2	12	2	0,7	0,2	63	—	1668	1668	—	5	3	—	—	2	2551	2532	5	1	13	9. Inowrocław m.	
18	154	650	152	11,8	176,1	148	30	4462	4414	48	96	17	24	34	21	7158	4594	1516	833	215	10. Inowrocław	
9	119	464	110	36,1	157,0	156	21	4462	4413	49	70	16	27	19	8	8085	6332	1227	460	66	11. Jarocin	
12	138	541	125	11,7	136,0	164	56	4962	4830	132	81	28	23	17	13	8457	6934	978	401	144	12. Kępno	
18	99	406	95	25,1	129,0	136	21	3868	3820	48	63	18	24	17	4	6762	5384	1078	246	54	13. Kościan	
6	74	282	65	10,9	75,9	89	2	2589	2583	6	42	1	16	16	9	4706	3202	975	395	134	14. Koźmin	
30	85	351	78	13,2	86,9	130	2	3664	3661	3	49	6	15	15	13	6093	4629	797	460	207	15. Krotoszyn	
30	114	484	111	10,4	148,2	157	33	4415	4347	68	64	18	26	12	8	6862	6005	602	176	79	16. Leszno	
17	67	286	68	28,7	142,3	88	2	2513	2509	4	49	7	10	21	11	3777	2709	539	323	206	17. Międzychód	
19	109	462	107	18,9	165,0	134	5	3888	3877	11	76	1	20	19	36	6786	4232	1172	909	473	18. Mogilno	
21	118	466	103	37,1	193,6	126	4	3631	3612	19	74	10	19	27	18	6875	5066	1061	561	187	19. Nowy Tomyśl	
15	148	607	149	23,0	229,7	169	33	4957	4905	52	103	16	24	47	16	7632	5611	1058	833	130	20. Oborniki	
18	119	461	107	21,1	145,4	128	21	3675	3636	39	63	15	24	15	9	6174	4801	1011	282	80	21. Odolanów	
10	81	309	76	3,1	93,9	136	16	3855	3810	45	49	11	16	15	7	6466	4921	956	445	144	22. Ostrów	
12	100	386	95	10,9	123,7	125	4	3593	3580	13	59	—	15	25	19	6199	3682	1416	870	231	23. Ostrzeszów	
13	83	329	80	12,6	100,9	100	6	2955	2936	19	53	11	16	17	9	5300	3838	660	675	127	24. Pleszew	
109	7	26	6	1,9	5,8	440	2	11527	11507	20	22	14	2	—	6	16017	15833	42	35	107	25. Poznań m.	
17	196	817	181	17,8	216,5	223	29	6524	6471	53	120	26	37	35	22	11659	8066	2094	1066	433	26. Poznań	
19	105	409	100	11,4	108,5	141	10	3968	3944	24	57	17	18	15	7	6445	5464	597	275	109	27. Rawicz	
9	93	399	92	5,3	105,9	105	18	3095	3051	44	59	7	25	15	12	5494	3826	1043	498	127	28. Strzelno	
18	133	513	119	97,6	164,6	155	7	4405	4379	26	74	13	19	27	15	8475	5994	1129	988	364	29. Szamotuły	
29	115	488	113	20,9	183,7	131	11	7904	3814	90	81	3	19	31	28	6821	3993	1343	1147	338	30. Szubin	
6	90	371	86	14,6	140,5	101	15	2947	2918	29	66	28	14	17	7	5330	4411	595	225	99	31. Śmigiel	
11	112	458	106	22,1	163,4	152	10	4446	4409	37	83	11	25	30	17	7886	5743	1148	750	245	32. Śrem	
13	95	393	89	56,1	143,2	126	28	3709	3671	38	75	11	32	19	13	6739	4523	1395	608	213	33. Środa	

	POWIAT	MIEJSCOWOŚCI SZKOLNE									SZKOŁY														IZBY LEKCYJNE					
		Ogółem	liczące szkół								Ogółem	W tem			Według języka nauczania										Ogółem (bez izb w lokalach udzielanych)		W tem w budynkach własnych		W lokalach udzielanych	
			1	2	3	4	5	6—10	11—20	powyżej 20		w budynkach własnych	w lokalach udzielanych	mających grunt własny	p.	n.	r.	l.	b.	ros.	p. n.	p. i n.	p. r.	p. cz.	p. b.	p. l.	p. ros.	izb	powierzchni w m.²	izb	powierzchni w m.²	izb	powierzchni w m.²
11. POZNAŃSKIE	34. Wągrowiec	100	96	4	—	—	—	—	—	—	104	103	—	102	80	22	—	—	—	—	—	2	—	—	—	—	—	158	7854,7	156	7791,8	—	—
	35. Witkowo	52	51	1	—	—	—	—	—	—	53	53	—	51	47	6	—	—	—	—	—	—	—	—	—	—	—	92	4806,8	92	4806,8	—	—
	36. Wolsztyn	65	58	7	—	—	—	—	—	—	72	72	—	63	53	14	—	—	—	—	—	5	—	—	—	—	—	133	7016,5	132	6964,5	—	—
	37. Września	53	50	3	—	—	—	—	—	—	56	55	—	55	51	5	—	—	—	—	—	—	—	—	—	—	—	103	5487,4	102	5442,8	—	—
	38. Wyrzysk	97	86	10	1	—	—	—	—	—	109	108	—	108	73	25	—	—	—	—	—	11	—	—	—	—	—	180	9170,9	171	8761,2	—	—
	39. Żnin	64	61	3	—	—	—	—	—	—	67	67	—	66	53	10	—	—	—	—	—	4	—	—	—	—	—	108	5761,2	108	5761,2	—	—
12. POMORSKIE	1. Brodnica	87	85	1	1	—	—	—	—	—	90	88	—	83	87	2	—	—	—	—	—	1	—	—	—	—	—	174	8954,1	170	8785,9	—	—
	2. Chełmno	82	80	1	1	—	—	—	—	—	85	85	—	82	78	3	—	—	—	—	—	4	—	—	—	—	—	159	8001,4	159	8001,4	—	—
	3. Chojnice	106	101	3	2	—	—	—	—	—	113	107	—	106	104	1	—	—	—	—	—	8	—	—	—	—	—	218	10948,9	205	10458,4	—	—
	4. Działdowo	45	45	—	—	—	—	—	—	—	45	42	—	40	43	1	—	—	—	—	—	1	—	—	—	—	—	81	3850,5	75	3672,9	—	—
	5. Gniew	46	44	2	—	—	—	—	—	—	48	48	—	48	48	—	—	—	—	—	—	—	—	—	—	—	—	89	4437,7	89	4437,7	—	—
	6. Grudziądz m.	1	—	—	—	—	—	1	—	—	7	7	—	6	6	1	—	—	—	—	—	—	—	—	—	—	—	78	4213,1	78	4213,1	—	—
	7. Grudziądz	80	76	4	—	—	—	—	—	—	84	83	—	84	67	7	—	—	—	—	—	10	—	—	—	—	—	134	6716,9	133	6677,2	—	—
	8. Kartuzy	119	118	1	—	—	—	—	—	—	120	105	—	107	110	1	—	—	—	—	—	9	—	—	—	—	—	184	8905,1	168	8294,1	—	—
	9. Kościerzyna	93	93	—	—	—	—	—	—	—	93	85	—	85	85	1	—	—	—	—	—	7	—	—	—	—	—	154	7517,3	142	7098,0	—	—
	10. Lubawa	89	87	2	—	—	—	—	—	—	91	87	—	87	84	3	—	—	—	—	—	1	—	—	—	—	—	177	8895,3	173	8746,3	—	—
	11. Puck	58	57	1	—	—	—	—	—	—	59	57	—	57	56	1	—	—	—	—	—	5	—	—	—	—	—	77	3867,1	74	3727,3	—	—
	12. Sępolno	49	48	1	—	—	—	—	—	—	50	50	—	50	35	2	—	—	—	—	—	13	—	—	—	—	—	88	4344,7	87	4332,7	—	—
	13. Starogard	94	91	3	—	—	—	—	—	—	97	95	—	91	95	1	—	—	—	—	—	1	—	—	—	—	—	202	10189,8	196	9953,4	—	—
	14. Świecie	143	136	7	—	—	—	—	—	—	150	147	—	142	129	8	—	—	—	—	—	13	—	—	—	—	—	259	13328,0	253	13067,0	—	—
	15. Tczew	32	31	—	—	1	—	—	—	—	35	34	—	33	34	1	—	—	—	—	—	—	—	—	—	—	—	104	5042,2	103	5016,4	—	—
	16. Toruń m.	1	—	—	—	—	—	1	—	—	7	7	—	—	6	1	—	—	—	—	—	—	—	—	—	—	—	91	4192,2	91	4192,2	—	—
	17. Toruń	73	67	6	—	—	—	—	—	—	79	75	1	73	68	5	—	—	—	—	—	6	—	—	—	—	—	161	8257,6	154	7965,6	1	55,8
	18. Tuchola	50	50	—	—	—	—	—	—	—	50	46	—	49	45	1	—	—	—	—	—	4	—	—	—	—	—	101	4947,7	91	4593,6	—	—
	19. Wąbrzeźno	65	61	3	1	—	—	—	—	—	70	69	1	66	59	6	—	—	—	—	—	5	—	—	—	—	—	149	7454,9	149	7454,9	12	547,8
	20. Wejherowo	65	60	5	—	—	—	—	—	—	70	61	—	58	68	—	—	—	—	—	—	2	—	—	—	—	—	126	6023,0	114	5526,4	—	—
13. ŚLĄSKIE	1. Bielsko m.	1	1	—	—	—	—	—	—	—	1	—	—	—	—	1	—	—	—	—	—	—	—	—	—	—	—	5	350,0	—	—	—	—
	2. Bielsko	31	25	5	1	1	—	—	—	—	42	32	—	31	36	6	—	—	—	—	—	—	—	—	—	—	—	128	8859,1	91	6411,8	—	—
	3. Cieszyn	55	53	—	—	1	1	—	—	—	62	57	—	46	59	3	—	—	—	—	—	—	—	—	—	—	—	156	10924,5	135	9733,0	—	—
	4. Katowice m.	1	—	—	—	—	—	—	—	1	24	23	1	2	13	5	—	—	—	—	—	6	—	—	—	—	—	235	12790,4	234	12745,4	14	756,0
	5. Katowice	28	12	4	4	5	1	2	—	—	73	67	2	24	55	11	—	—	—	—	—	7	—	—	—	—	—	640	34991,1	609	33345,7	6	346,0
	6. Królewska H.	1	—	—	—	—	—	—	1	—	16	10	5	—	10	5	—	—	—	—	1	—	—	—	—	—	—	133	8189,7	131	8099,7	77	4719,0
	7. Lubliniec	43	39	4	—	—	—	—	—	—	47	45	—	40	44	3	—	—	—	—	—	—	—	—	—	—	—	118	6408,3	114	6210,3	—	—
	8. Pszczyna	102	85	14	2	1	—	—	—	—	123	117	—	89	106	17	—	—	—	—	—	—	—	—	—	—	—	397	20919,5	372	19650,7	—	—
	9. Rybnik	119	108	10	1	—	—	—	—	—	131	131	—	86	120	5	—	—	—	—	—	6	—	—	—	—	—	508	27223,9	501	26774,4	—	—
	10. Świętochłowice	21	7	4	5	1	1	3	—	—	59	57	—	19	42	15	—	—	—	—	—	2	—	—	—	—	—	556	29367,7	545	28808,2	—	—
	11. Tarnowskie G.	24	22	—	1	—	1	—	—	—	30	28	—	13	28	2	—	—	—	—	—	—	—	—	—	—	—	155	8451,9	151	8280,0	—	—
14. KRAKOWSKIE	1. Biała	39	34	3	1	—	—	1	—	—	52	46	—	35	47	4	—	—	—	—	1	—	—	—	—	—	—	201	10466,5	217	8253,3	—	—
	2. Bochnia	100	98	—	1	—	—	1	—	—	107	95	—	95	107	—	—	—	—	—	—	—	—	—	—	—	—	306	14160,4	256	12787,5	—	—
	3. Brzesko	94	91	3	—	—	—	—	—	—	97	87	—	79	97	—	—	—	—	—	—	—	—	—	—	—	—	267	11776,1	234	10793,6	—	—
	4. Chrzanów	72	64	6	—	—	1	1	—	—	89	71	—	62	88	—	—	—	—	—	1	—	—	—	—	—	—	323	15747,7	230	12048,9	—	—
	5. Dąbrowa	68	68	—	—	—	—	—	—	—	68	62	—	53	68	—	—	—	—	—	—	—	—	—	—	—	—	165	7003,3	133	5910,5	—	—
	6. Gorlice	72	70	2	—	—	—	—	—	—	74	68	—	49	44	—	26	—	—	—	—	4	—	—	—	—	—	184	8116,6	142	6484,5	—	—
	7. Grybów	58	52	6	—	—	—	—	—	—	62	51	—	42	47	—	8	—	—	—	—	7	—	—	—	—	—	122	5174,4	92	4234,9	—	—
	8. Jasło	65	63	1	—	1	—	—	—	—	69	60	—	50	62	—	1	—	—	—	—	6	—	—	—	—	—	183	8510,7	161	7674,1	—	—
	9. Kraków m.	1	—	—	—	—	—	—	—	1	58	53	3	12	58	—	—	—	—	—	—	—	—	—	—	—	—	387	23044,8	375	22583,0	19	1127,7
	10. Kraków	112	111	1	—	—	—	—	—	—	113	91	—	94	113	—	—	—	—	—	—	—	—	—	—	—	—	302	12730,2	235	10632,0	—	—
	11. Limanowa	76	73	3	—	—	—	—	—	—	79	55	—	52	79	—	—	—	—	—	—	—	—	—	—	—	—	174	6662,5	99	4320,5	—	—
	12. Maków	38	28	6	3	1	—	—	—	—	53	37	—	35	53	—	—	—	—	—	—	—	—	—	—	—	—	152	6063,2	95	4506,5	—	—
	13. Mielec	85	84	—	1	—	—	—	—	—	87	66	—	71	87	—	—	—	—	—	—	—	—	—	—	—	—	191	8492,3	150	7247,3	—	—
	14. Myślenice	27	23	1	2	1	—	—	—	—	35	25	—	26	35	—	—	—	—	—	—	—	—	—	—	—	—	89	3935,3	69	3355,7	—	—
	15. Nowy Sącz	114	108	5	—	—	—	1	—	—	128	107	—	82	103	—	3	—	—	—	—	22	—	—	—	—	—	279	13069,1	218	10811,6	—	—
	16. Nowy Targ	100	83	12	3	1	1	—	—	—	125	119	—	40	123	—	—	—	—	—	—	2	—	—	—	—	—	231	11598,0	199	10645,2	—	—

INNE IZBY SZKOLNE	MIESZKANIA NAUCZYCIELI W BUDYNKACH WŁASNYCH			GRUNTY SZKOLNE		NAUCZYCIELE		GODZINY LEKCYJ TYGODNIOWO			OBWODY SZKOLNE					UCZNIOWIE					POWIAT	
	Mieszkań	Izb		Hektarów gruntu w użyciu		Nauczycieli etatowych	Posad nauczycieli nieetatowych	Ogółem	Udzielane przez nauczycieli na stanowiskach		Ogółem	Według najdłuższej drogi ze szkoły w kilometrach				Ogółem	Według długości drogi do szkoły w kilometrach					
		ogółem	w tem kuchen	szkoły	nauczycieli				etatowych	nieetatowych		do 1 km.	1–2	2–3	powyżej 3 km.		do 1 km.	1–2	2–3	powyżej 3 km.		
13	135	606	133	41,4	234,2	154	16	4675	4555	120	104	6	34	40	24	7587	4745	1714	934	194	34. Wągrowiec	11. POZNAŃSKIE
16	86	373	84	25,7	117,5	91	9	2731	2706	25	53	4	18	18	13	4050	2311	1106	471	162	35. Witkowo	
19	126	520	123	5,4	157,2	137	4	3934	3922	12	72	20	19	18	15	6335	5051	696	439	149	36. Wolsztyn	
14	79	323	73	18,5	109,2	102	1	3068	3056	12	56	11	18	17	10	5567	4069	919	450	129	37. Września	
40	163	700	158	50,8	271,1	176	27	5217	5174	43	109	8	29	38	34	8315	5832	1337	787	359	38. Wyrzysk	
13	102	433	101	25,4	138,6	108	7	3229	3221	8	67	5	19	22	21	5486	3595	886	664	341	39. Żnin	
17	144	538	116	17,3	193,6	171	5	5026	5000	26	90	1	22	46	21	8010	4759	1746	1227	278	1. Brodnica	12. POMORSKIE
20	124	487	109	9,6	118,0	170	8	4816	4780	36	85	16	34	26	9	6183	4091	1366	559	167	2. Chełmno	
24	177	652	151	32,8	186,9	225	7	6527	6501	26	113	6	20	45	42	9771	6276	1924	1084	487	3. Chojnice	
11	62	214	46	18,1	81,9	87	44	2763	2645	118	45	11	17	12	5	3474	2901	455	97	21	4. Działdowo	
5	78	316	69	10,7	55,5	96	8	2766	2744	22	48	7	16	18	7	3631	2324	938	328	41	5. Gniew	
36	—	—	—	1,3	1,7	87	2	2230	2214	16	7	4	2	—	1	3216	2961	248	3	4	6. Grudziądz m.	
19	121	512	111	15,4	126,3	136	21	4030	3951	79	84	9	27	30	18	5679	3580	1264	670	165	7. Grudziądz	
30	156	562	121	13,3	153,8	195	15	5802	5749	53	120	5	26	44	45	9859	4979	2641	1566	673	8. Kartuzy	
19	127	448	106	11,2	140,9	149	36	4450	4351	99	93	6	24	33	30	6849	4285	1446	772	346	9. Kościerzyna	
20	157	597	134	22,4	174,9	182	—	5187	5187	—	91	3	27	36	25	7934	5082	1571	1023	258	10. Lubawa	
4	66	261	63	6,3	99,7	82	20	2466	2434	32	59	23	16	12	8	3741	3215	303	147	76	11. Puck	
2	72	279	67	3,1	109,2	86	21	2626	2583	43	50	4	15	17	14	3479	2151	740	440	148	12. Sępolno	
28	166	616	134	16,4	128,9	209	24	6114	6058	56	97	14	26	45	12	8449	6016	1614	707	112	13. Starogard	
33	231	858	195	27,2	252,0	249	62	7379	7203	176	150	26	44	59	21	10961	7640	2114	975	232	14. Świecie	
9	50	194	43	8,5	33,0	106	14	3110	3084	26	35	6	14	12	3	4338	3672	374	237	55	15. Tczew	
29	4	24	4	—	—	104	7	2637	2565	72	7	—	1	3	3	3603	2679	566	268	90	16. Toruń m.	
29	132	463	100	6,7	137,5	181	17	4944	4906	38	79	12	19	27	21	6887	4565	1329	742	251	17. Toruń	
6	74	268	72	10,9	86,2	104	2	3123	3115	8	50	5	12	19	14	4501	2761	953	533	254	18. Tuchola	
29	118	466	101	15,5	149,2	150	19	4420	4353	67	70	2	15	30	23	6331	3732	1421	860	318	19. Wąbrzeźno	
4	101	359	85	4,9	82,8	144	4	4127	4115	12	70	2	14	32	22	6240	3740	1437	790	273	20. Wejherowo	
3	—	—	—	—	—	5	2	129	121	8	1	—	—	—	1	174	160	3	—	11	1. Bielsko m.	13. ŚLĄSKIE
43	51	145	41	14,0	17,9	160	83	4118	3692	426	42	—	11	8	23	6532	3301	1921	1032	278	2. Bielsko	
70	97	254	74	5,0	33,0	201	113	4801	4370	431	62	4	10	10	38	7796	3448	2031	1381	936	3. Cieszyn	
77	21	64	16	0,1	0,2	261	1	6949	6929	20	24	9	9	3	3	12462	11063	1336	39	24	4. Katowice m.	
183	195	552	124	4,1	4,3	707	18	18620	18465	155	73	51	13	7	2	34230	32662	1330	231	7	5. Katowice	
29	2	7	2	—	—	223	1	5771	5755	16	16	13	1	—	2	10875	10475	258	131	11	6. Królewska H.	
12	95	297	58	7,8	46,4	120	19	3417	3336	81	47	6	14	14	13	6585	4868	1042	428	247	7. Lubliniec	
57	295	948	200	17,2	48,9	458	29	12410	12258	152	123	15	47	37	24	24142	17040	4870	1633	599	8. Pszczyna	
86	358	1146	340	24,0	77,6	627	50	17199	16843	356	131	24	54	36	17	34703	26927	5742	1607	427	9. Rybnik	
158	109	314	67	4,5	3,1	631	33	17272	17055	217	59	45	12	1	1	31874	31140	678	55	1	10. Świętochłowice	
46	69	218	41	1,8	7,9	166	15	4648	4560	88	30	12	13	3	2	8701	7803	778	102	18	11. Tarnowskie G.	
49	57	161	49	5,3	21,7	249	45	6637	6282	355	52	3	12	16	21	10182	5776	2524	1372	510	1. Biała	14. KRAKOWSKIE
34	96	285	94	13,9	55,3	383	108	10539	9982	557	107	13	37	39	18	16837	10485	4288	1604	460	2. Bochnia	
32	85	252	82	8,4	41,5	315	91	8932	8475	457	97	11	37	25	24	13083	7866	3248	1407	562	3. Brzesko	
53	76	229	72	9,8	58,1	460	78	11342	10794	548	89	26	25	24	14	17670	14346	2340	804	180	4. Chrzanów	
14	66	183	61	9,3	28,3	185	67	5297	5000	297	68	3	30	25	10	9067	5551	2470	761	285	5. Dąbrowa	
28	70	194	67	4,6	28,6	208	62	5849	5546	303	74	8	20	24	22	9091	4951	2447	1279	414	6. Gorlice	
10	55	150	52	3,7	20,5	137	55	3933	3681	252	62	10	10	22	20	7058	3797	2137	828	296	7. Grybów	
18	71	180	59	5,4	23,7	223	62	6167	5878	289	69	13	20	16	20	10134	6304	2041	1011	778	8. Jasło	
186	37	134	36	0,9	2,9	584	7	12577	12477	100	58	19	5	4	30	19862	19014	374	66	408	9. Kraków m.	
44	95	272	90	12,9	66,2	374	62	10304	9929	375	113	33	39	25	16	17140	12483	3448	772	437	10. Kraków	
14	50	136	47	6,8	34,6	205	73	5890	5512	378	79	—	9	35	35	10569	4955	3251	1629	734	11. Limanowa	
9	36	98	35	10,5	15,2	176	51	4881	4627	254	53	1	10	18	24	8391	4432	2494	1147	318	12. Maków	
17	71	198	65	17,9	51,1	210	90	5987	5578	409	87	10	28	27	22	10219	6155	2638	841	585	13. Mielec	
9	22	64	22	6,9	9,3	103	33	2922	2763	159	35	3	7	18	7	5198	2805	1547	685	161	14. Myślenice	
36	108	312	104	5,8	76,5	347	125	9352	8794	558	128	6	28	40	54	16629	10276	3774	1683	896	15. Nowy Sącz	
17	117	319	112	32,8	6,1	264	78	7716	7379	337	125	25	33	38	29	12764	8497	2586	1150	531	15. Nowy Targ	

	POWIAT	MIEJSCOWOŚCI SZKOLNE									SZKOŁY															IZBY LEKCYJNE					
		Ogółem	liczące szkół								Ogółem	W tem			Według języka nauczania											Ogółem (bez izb w lokalach udzielanych)		W tem w budynkach własnych		w lokalach udzielanych	
			1	2	3	4	5	6—10	11—20	powyżej 20		w budynkach własnych	w lokalach udzielanych	mających grunt własny	p.	n.	r.	l.	b.	ros.	p. n.	p. i n.	p. r.	p. cz.	p. b.	p. l.	p. ros.	izb	powierzchnia w m.²	izb	powierzchnia w m.²	izb	powierzchnia w m.²
14. KRAKOWSKIE	17. Oświęcim	42	39	2	—	—	1	—	—	—	48	33	—	33	48	—	—	—	—	—	—	—	—	—	—	—	—	137	6320,4	92	4761,7	—	—
	18. Pilzno	44	42	2	—	—	—	—	—	—	46	35	—	43	46	—	—	—	—	—	—	—	—	—	—	—	—	108	5015,9	86	4260,8	—	—
	19. Ropczyce	60	58	2	—	—	—	—	—	—	62	46	1	51	62	—	—	—	—	—	—	—	—	—	—	—	—	142	6589,5	121	6013,4	5	245,0
	20. Tarnów	71	64	5	1	—	—	—	1	—	88	59	—	71	88	—	—	—	—	—	—	—	—	—	—	—	—	243	12342,5	209	11621,6	—	—
	21. Wadowice	82	71	10	—	1	—	—	—	—	95	67	—	65	95	—	—	—	—	—	—	—	—	—	—	—	—	274	12085,7	182	8950,9	—	—
	22. Wieliczka	69	67	1	—	1	—	—	—	—	73	61	—	60	73	—	—	—	—	—	—	—	—	—	—	—	—	166	7958,0	118	5622,1	—	—
	23. Żywiec	68	60	7	1	—	—	—	—	—	77	37	—	56	77	—	—	—	—	—	—	—	—	—	—	—	—	200	9561,4	162	8495,8	—	—
15. LWOWSKIE	1. Bóbrka	93	88	3	2	—	—	—	—	—	100	85	1	80	35	—	20	—	—	—	—	—	45	—	—	—	—	201	8308,2	156	6997,8	6	112,5
	2. Brzozów	61	58	3	—	—	—	—	—	—	64	55	—	48	56	—	3	—	—	—	—	—	5	—	—	—	—	168	8029,8	146	6970,3	—	—
	3. Dobromil	60	56	4	—	—	—	—	—	—	64	53	—	48	27	—	16	—	—	—	—	—	21	—	—	—	—	117	4710,4	95	3961,5	—	—
	4. Drohobycz	76	64	9	1	1	—	1	—	—	95	81	—	68	27	—	23	—	—	—	—	—	45	—	—	—	—	318	14563,2	258	12809,1	—	—
	5. Gródek Jagiel.	61	57	3	1	—	—	—	—	—	66	50	—	48	32	—	7	—	—	—	1	—	26	—	—	—	—	139	5271,1	98	4082,6	—	—
	6. Jarosław	109	104	4	—	—	—	1	—	—	120	92	—	76	85	—	1	—	—	—	—	—	34	—	—	—	—	267	11708,9	195	9406,0	—	—
	7. Jaworów	68	62	5	—	—	1	—	—	—	77	69	—	60	20	—	34	—	—	—	—	—	23	—	—	—	—	135	5718,6	114	5103,3	—	—
	8. Kolbuszowa	47	44	2	1	—	—	—	—	—	51	42	—	43	50	—	—	—	—	—	1	—	—	—	—	—	—	130	5891,3	104	5033,6	—	—
	9. Krosno	61	56	5	—	—	—	—	—	—	66	57	—	51	54	—	1	—	—	—	—	—	11	—	—	—	—	172	8221,6	147	7232,5	—	—
	10. Lisko	61	59	2	—	—	—	—	—	—	63	43	—	47	26	—	8	—	—	—	—	—	29	—	—	—	—	103	4408,4	77	3650,5	—	—
	11. Lubaczów	72	69	2	—	1	—	—	—	—	77	58	—	47	44	—	12	—	—	—	—	—	21	—	—	—	—	163	6581,5	115	5222,2	—	—
	12. Lwów m.	1	—	—	—	—	—	—	—	1	39	33	1	12	38	—	1	—	—	—	—	—	—	—	—	—	—	332	17330,8	306	16115,2	7	349,1
	13. Lwów	127	111	16	—	—	—	—	—	—	143	121	—	115	77	—	26	—	—	—	—	—	40	—	—	—	—	298	13203,5	240	11282,0	—	—
	14. Łańcut	64	56	6	2	—	—	—	—	—	74	54	—	51	73	—	1	—	—	—	—	—	—	—	—	—	—	197	8270,1	130	6197,6	—	—
	15. Mościska	66	63	3	—	—	—	—	—	—	69	57	—	47	31	—	12	—	—	—	—	—	26	—	—	—	—	145	6118,8	124	5576,4	—	—
	16. Nisko	49	47	2	—	—	—	—	—	—	51	39	—	40	51	—	—	—	—	—	—	—	—	—	—	—	—	125	5633,4	94	4604,7	—	—
	17. Przemyśl	109	106	2	—	—	—	—	1	—	123	91	—	81	51	—	30	—	—	—	—	—	42	—	—	—	—	313	13989,6	236	11272,6	—	—
	18. Przeworsk	42	39	3	—	—	—	—	—	—	45	39	—	40	45	—	—	—	—	—	—	—	—	—	—	—	—	145	6416,0	103	4924,5	—	—
	19. Rawa Ruska	84	74	9	1	—	—	—	—	—	95	69	—	64	32	—	4	—	—	—	2	—	57	—	—	—	—	172	7183,2	111	4925,0	—	—
	20. Rudki	66	63	3	—	—	—	—	—	—	69	55	—	50	28	—	14	—	—	—	—	—	27	—	—	—	—	166	6991,8	125	5949,3	—	—
	21. Rzeszów	93	84	6	2	—	—	1	—	—	111	93	—	76	111	—	—	—	—	—	—	—	—	—	—	—	—	297	13332,5	229	10981,7	—	—
	22. Sambor	81	72	7	1	—	—	1	—	—	97	90	—	60	35	1	40	—	—	—	—	—	21	—	—	—	—	220	9671,7	188	8713,0	—	—
	23. Sanok	96	92	3	—	—	1	—	—	—	103	88	—	66	53	—	18	—	—	—	—	—	32	—	—	—	—	231	10226,4	181	8441,9	—	—
	24. Sokal	101	84	16	—	—	1	—	—	—	121	94	—	80	49	—	39	—	—	—	—	—	33	—	—	—	—	219	9636,4	161	7541,4	—	—
	25. Stary Sambor	48	37	11	—	—	—	—	—	—	59	51	—	33	13	—	34	—	—	—	—	—	12	—	—	—	—	124	4997,6	106	4448,6	—	—
	26. Strzyżów	53	50	3	—	—	—	—	—	—	56	48	—	51	52	—	—	—	—	—	—	—	4	—	—	—	—	117	5135,2	94	4368,6	—	—
	27. Tarnobrzeg	67	66	1	—	—	—	—	—	—	68	56	—	54	68	—	—	—	—	—	—	—	—	—	—	—	—	172	7740,9	138	6578,7	—	—
	28. Żółkiew	85	80	3	—	2	—	—	—	—	94	79	—	71	42	1	13	—	—	—	—	—	38	—	—	—	—	192	8680,5	158	7776,6	—	—
16. STANISŁAWOWSKIE	1. Bohorodczany	36	31	4	1	—	—	—	—	—	42	36	—	33	4	—	23	—	—	—	—	—	15	—	—	—	—	106	4172,7	79	3457,2	—	—
	2. Dolina	80	74	5	—	—	—	1	—	—	90	67	—	69	17	1	38	—	—	—	2	—	32	—	—	—	—	182	7661,2	136	6257,5	—	—
	3. Horodenka	51	42	8	—	—	1	—	—	—	63	42	—	47	15	—	29	—	—	—	—	—	19	—	—	—	—	146	5570,5	95	4293,0	—	—
	4. Kałusz	74	66	6	1	1	—	—	—	—	85	64	3	64	22	—	61	—	—	—	1	—	1	—	—	—	—	161	7420,6	118	6053,6	3	117,8
	5. Kołomyja	61	46	12	—	2	—	—	1	—	93	68	—	69	34	—	24	—	—	—	2	—	33	—	—	—	—	242	10602,2	177	8489,9	—	—
	6. Kosów	44	40	3	1	—	—	—	—	—	49	41	—	37	7	—	23	—	—	—	—	—	19	—	—	—	—	108	5312,6	88	4745,3	—	—
	7. Nadwórna	46	36	10	—	—	—	—	—	—	56	37	—	46	20	—	21	—	—	—	—	—	15	—	—	—	—	111	4284,4	66	2944,7	—	—
	8. Peczeniżyn	22	20	2	—	—	—	—	—	—	24	22	—	21	3	—	12	—	—	—	—	—	9	—	—	—	—	67	2682,9	42	1984,0	—	—
	9. Rohatyn	100	90	10	—	—	—	—	—	—	110	69	2	76	46	—	27	—	—	—	—	—	37	—	—	—	—	203	7594,0	127	5441,0	3	124,6
	10. Skole	40	34	5	1	—	—	—	—	—	47	36	—	29	10	—	27	—	—	—	1	—	9	—	—	—	—	82	3736,2	61	3003,4	—	—
	11. Stanisławów	74	60	13	—	—	—	—	1	—	100	68	3	67	40	—	30	—	—	—	—	—	30	—	—	—	—	262	10376,6	179	8083,3	26	1398,7
	12. Stryj	53	46	6	—	—	—	1	—	—	66	46	—	47	20	—	43	—	—	—	—	—	3	—	—	—	—	162	7262,0	114	5723,4	—	—
	13. Śniatyn	39	31	6	2	—	—	—	—	—	49	40	—	36	11	—	14	—	—	—	—	—	24	—	—	—	—	124	5159,6	88	4108,2	—	—
	14. Tłumacz	65	44	19	—	2	—	—	—	—	90	59	1	64	43	—	—	—	—	—	—	—	47	—	—	—	—	189	7689,5	125	5694,0	2	65,8
	15. Turka	57	47	7	2	1	—	—	—	—	71	41	—	45	15	—	31	—	—	—	—	—	25	—	—	—	—	109	3799,0	60	2422,4	—	—
	16. Żydaczów	80	72	8	—	—	—	—	—	—	88	72	—	67	23	1	13	—	—	—	2	—	49	—	—	—	—	187	7564,1	132	5972,1	—	—

INNE IZBY SZKOLNE	MIESZKANIA NAUCZYCIELI W BUDYNKACH WŁASNYCH			GRUNTY SZKOLNE		NAUCZYCIELE		GODZINY LEKCYJ TYGODNIOWO			OBWODY SZKOLNE					UCZNIOWIE					POWIAT	
	Mieszkań	Izb		Hektarów gruntu w użyciu		Nauczycieli etatowych	Posad nauczycieli nieetatowych	Ogółem	Udzielane przez nauczycieli na stanowiskach		Ogółem	Według najdłuższej drogi do szkoły w kilometrach				Ogółem	Według długości drogi do szkoły w kilometrach					
		ogółem	w tem kuchen	szkoły	nauczycieli				etatowych	nieetatowych		do 1 km.	1—2	2—3	powyżej 3 km.		do 1 km.	1—2	2—3	powyżej 3 km.		
22	31	96	31	5,1	13,1	172	30	4493	4288	205	48	5	19	14	10	7559	5494	1295	502	268	17. Oświęcim	14. KRAKOWSKIE
7	49	134	44	6,3	13,8	120	46	3325	3099	226	46	3	10	14	19	5659	3088	1712	600	259	18. Pilzno	
21	52	142	47	3,3	51,2	174	61	4866	4568	298	62	4	16	25	17	9072	5315	2280	985	492	19. Ropczyce	
36	62	175	57	15,7	35,4	285	85	7548	7133	415	88	5	25	32	26	12703	7875	2848	1378	602	20. Tarnów	
50	69	192	64	7,9	25,2	311	95	8441	7867	574	95	3	23	41	28	12945	7650	3233	1449	613	21. Wadowice	
37	64	178	60	6,6	33,0	218	70	5767	5439	328	73	17	17	18	21	9349	5902	2009	852	586	22. Wieliczka	
42	63	180	55	12,8	8,7	238	52	6418	6153	265	77	4	22	29	22	11988	7514	2977	1288	209	23. Żywiec	
24	82	241	80	11,3	60,4	224	97	6500	6131	369	100	54	25	13	8	11693	10280	1138	201	74	1. Bóbrka	15. LWOWSKIE
26	66	187	60	18,0	51,6	187	47	5301	5056	245	64	3	24	18	19	9497	5535	2506	976	480	2. Brzozów	
16	52	149	51	10,8	28,3	122	37	3461	3330	131	64	12	20	22	10	6863	4639	1568	560	96	3. Dobromil	
55	90	238	70	16,4	52,8	371	55	9981	9703	278	95	32	22	22	19	18768	14575	2903	913	377	4. Drohobycz	
18	58	164	55	9,1	53,5	149	74	4344	4052	292	66	22	22	10	12	7775	6240	1091	323	121	5. Gródek Jag.	
51	92	277	88	17,8	107,8	295	166	8658	8060	598	120	25	36	30	29	15458	11028	3106	992	332	6. Jarosław	
11	78	214	72	6,6	62,1	142	38	4180	3987	193	77	18	33	17	9	8092	6589	1169	280	54	7. Jaworów	
10	42	126	41	4,9	43,5	141	32	4047	3878	169	51	3	10	24	14	7474	4475	1929	917	153	8. Kolbuszowa	
26	68	193	60	9,1	34,5	202	64	5211	4874	337	66	10	23	16	17	8664	5672	2075	620	297	9. Krosno	
11	45	125	44	7,9	31,0	117	64	3468	3250	218	63	9	15	19	20	6867	4538	1285	672	372	10. Lisko	
17	60	169	55	9,2	46,1	178	65	5364	5077	287	77	19	18	26	14	9879	6924	2082	766	107	11. Lubaczów	
155	4	14	4	2,1	—	518	20	11383	11203	180	39	4	3	3	29	15239	13730	865	261	383	12. Lwów m.	
46	122	353	115	14,0	110,5	362	84	10143	9667	476	143	53	52	23	15	17769	14867	2355	351	196	13. Lwów	
19	52	153	51	10,5	28,3	253	77	6954	6507	447	74	8	30	16	20	11034	7040	2819	871	304	14. Łańcut	
15	61	171	60	12,4	27,2	159	92	4988	4574	414	69	27	18	15	9	10078	7632	1720	437	289	15. Mościska	
29	37	110	37	7,1	31,2	137	50	3801	3607	194	51	6	20	17	8	7360	5149	1432	686	93	16. Nisko	
86	93	266	87	13,5	45,4	366	150	9819	9156	663	123	32	37	36	18	16049	12390	2627	704	328	17. Przemyśl	
8	41	121	40	10,7	4,0	196	47	5458	5222	236	45	6	18	16	5	8361	5607	1990	600	164	18. Przeworsk	
8	71	200	68	29,9	60,4	184	46	5581	5389	192	95	28	27	21	19	11838	8822	1834	848	334	19. Rawa Ruska	
21	56	167	53	11,8	8,7	194	6	5329	5301	28	69	36	17	8	8	8933	7704	942	170	117	20. Rudki	
38	101	271	91	17,1	39,1	402	78	10459	10082	377	111	13	34	34	30	16394	10744	3402	1423	825	21. Rzeszów	
23	91	261	86	11,0	38,4	245	84	6879	6470	409	97	36	37	12	12	12640	9757	2102	410	371	22. Sambor	
25	86	254	84	6,8	31,5	268	109	7339	6950	389	103	21	41	24	17	12290	9441	1849	642	358	23. Sanok	
31	92	274	89	9,5	30,5	238	117	7037	6572	465	121	75	21	20	5	10585	9690	630	224	41	24. Sokal	
21	45	122	45	3,5	21,0	142	40	3926	3720	206	59	15	15	16	13	6214	4397	1055	573	189	25. Stary Sambor	
13	51	150	50	13,0	19,7	143	62	4202	3948	254	56	1	20	21	14	7148	4158	1876	812	302	26. Strzyżów	
21	55	162	54	9,2	50,0	192	34	5269	5142	127	68	19	16	22	11	9264	6894	1326	725	319	27. Tarnobrzeg	
24	78	223	73	9,6	41,3	196	9	5478	5430	48	94	20	31	21	22	10693	8147	1731	550	265	28. Żółkiew	
26	35	93	31	7,9	28,6	109	36	3287	3118	174	42	1	19	18	4	6818	4072	2138	542	66	1. Bohorodczany	16. STANISŁAWOWSKIE
26	70	206	69	12,5	56,5	198	50	5759	5512	247	90	26	31	20	13	11422	8399	2506	366	151	2. Dolina	
16	32	93	32	11,8	16,0	159	64	4684	4396	288	63	24	20	11	8	8083	6622	1107	271	83	3. Horodenka	
15	69	192	61	16,7	61,1	177	62	5446	5100	346	85	32	30	11	12	10923	8641	1819	345	118	4. Kałusz	
62	68	196	64	27,8	33,2	284	43	7653	7423	230	93	19	32	25	17	12722	9301	2543	608	270	5. Kołomyja	
22	38	119	38	7,3	26,5	118	37	3325	3136	189	49	2	5	16	26	6333	3311	1636	868	518	6. Kosów	
10	39	114	38	7,3	34,0	131	53	3641	3412	229	56	5	7	27	17	6657	3905	1802	781	169	7. Nadwórna	
7	20	62	20	4,1	15,0	71	24	2124	1992	132	24	—	5	9	10	3644	1925	1075	523	121	8. Peczeniżyn	
18	69	197	65	11,1	54,3	227	107	6985	6464	521	110	48	26	21	15	12965	11120	1230	493	122	9. Rohatyn	
17	38	108	38	2,3	18,6	85	26	2544	2415	129	47	11	15	10	11	4350	3366	684	211	89	10. Skole	
42	54	147	52	27,9	45,5	356	92	9702	9157	545	100	29	34	17	20	14749	12105	2042	459	143	11. Stanisławów	
33	43	126	43	4,3	25,5	183	50	4798	4535	263	66	23	18	14	11	8711	6986	1145	345	235	12. Stryj	
15	38	110	36	4,5	23,6	129	71	3903	3575	328	49	14	16	12	7	6840	4951	1537	298	54	13. Śniatyn	
36	56	160	55	9,2	52,5	212	60	6195	5851	344	90	17	33	27	13	11413	8295	2288	662	168	14. Tłumacz	
7	42	118	41	8,4	23,2	122	69	3632	3381	251	71	5	15	27	24	6436	3752	1518	829	337	15. Turka	
19	68	196	65	13,6	52,2	203	65	5984	5639	345	88	47	21	10	10	9843	8736	775	258	74	16. Żydaczów	

	POWIAT	MIEJSCOWOŚCI SZKOLNE									SZKOŁY															IZBY LEKCYJNE					
		Ogółem	liczące szkół								Ogółem	W tem			Według języka nauczania											Ogółem (bez izb w lokalach udzielanych)		W tem w budynkach własnych		w lokalach udzielanych	
			1	2	3	4	5	6—10	11—20	powyżej 20		w budynkach własnych	w lokalach udzielanych	mających grunt własny	p.	n.	r.	l.	b.	ros.	p. n.	p. i n.	p. r.	p. cz.	p. b.	p. ł.	p. ros.	izb	powierzchni w m.²	izb	powierzchni w m.²	izb	powierzchni w m.²
17. TARNOPOLSKIE	1. Borszczów	62	60	2	—	—	—	—	—	—	64	48	—	50	19	—	6	—	—	—	—	—	39	—	—	—	—	134	5976,2	98	4969,6	—	—
	2. Brody	64	59	5	—	—	—	—	—	—	69	37	—	47	44	—	11	—	—	—	—	—	14	—	—	—	—	111	4456,5	66	2971,3	—	—
	3. Brzeżany	87	81	5	1	—	—	—	—	—	94	66	—	60	51	—	14	—	—	—	—	—	29	—	—	—	—	189	7420,0	130	6053,0	—	—
	4. Buczacz	93	84	7	—	—	2	—	—	—	108	80	—	86	72	—	21	—	—	—	—	—	15	—	—	—	—	200	9095,3	165	8359,0	—	—
	5. Czortków	50	46	4	—	—	—	—	—	—	54	40	—	41	41	—	12	—	—	—	—	—	1	—	—	—	—	141	5930,2	104	5092,2	—	—
	6. Kamionka Str.	65	54	11	—	—	—	—	—	—	76	63	—	54	29	—	19	—	—	—	—	—	28	—	—	—	—	134	6078,6	114	5461,9	—	—
	7. Kopyczyńce	56	51	5	—	—	—	—	—	—	61	44	—	49	33	—	—	—	—	—	—	—	28	—	—	—	—	162	6487,6	115	5390,2	—	—
	8. Podhajce	66	61	8	—	—	—	—	—	—	77	53	1	62	50	—	15	—	—	—	—	—	12	—	—	—	—	119	4806,9	74	3598,1	11	310,2
	9. Przemyślany	76	70	6	—	—	—	—	—	—	82	65	—	73	56	—	4	—	—	—	—	—	22	—	—	—	—	177	6981,5	126	5585,6	—	—
	10. Radziechów	58	52	6	—	—	—	—	—	—	64	42	—	48	31	—	11	—	—	—	—	—	22	—	—	—	—	123	5489,6	83	4329,2	—	—
	11. Skałat	66	59	7	—	—	—	—	—	—	73	64	—	64	61	—	—	—	—	—	—	—	12	—	—	—	—	159	6740,1	131	6002,0	—	—
	12. Tarnopol	84	76	7	—	—	—	—	1	—	101	73	4	65	62	—	21	—	—	—	—	—	18	—	—	—	—	214	9751,2	175	8701,4	31	1942,5
	13. Trembowla	50	44	5	—	1	—	—	—	—	58	39	—	39	46	—	10	—	—	—	—	—	2	—	—	—	—	124	5341,0	85	4329,7	—	—
	14. Zaleszczyki	56	51	5	—	—	—	—	—	—	61	37	—	46	19	—	14	—	—	—	—	—	28	—	—	—	—	128	4736,2	61	2829,2	—	—
	15. Zbaraż	67	64	2	1	—	—	—	—	—	71	56	—	42	44	—	5	—	—	—	—	—	22	—	—	—	—	116	4787,9	92	4210,1	—	—
	16. Zborów	70	63	6	—	1	—	—	—	—	79	54	—	65	26	—	34	—	—	—	—	—	19	—	—	—	—	116	4116,8	76	3178,0	—	—
	17. Złoczów	95	83	11	—	1	—	—	—	—	109	81	1	75	58	—	51	—	—	—	—	—	—	—	—	—	—	197	9023,5	127	6217,5	1	48,0

INNE IZBY SZKOLNE	MIESZKANIA NAUCZYCIELI W BUDYNKACH WŁASNYCH			GRUNTY SZKOLNE		NAUCZYCIELE		GODZINY LEKCYJ TYGODNIOWO			OBWODY SZKOLNE					UCZNIOWIE					POWIAT	
	Mieszkań	Izb		Hektarów gruntu w użyciu		Nauczycieli etatowych	Posad nauczycieli nieetatowych	Ogółem	Udzielane przez nauczycieli na stanowiskach		Ogółem	Według najdłuższej drogi do szkoły w kilometrach				Ogółem	Według długości drogi do szkoły w kilometrach					
		ogółem	w tem kuchen	szkoły	nauczycieli				etatowych	nieetatowych		do 1 km.	1—2	2—3	powyżej 3 km.		do 1 km.	1—2	2—3	powyżej 3 km.		
19	46	135	44	7,1	30,6	153	9	4421	4378	43	64	31	18	7	8	8235	7065	1033	92	45	1. Borszczów	17. TARNOPOLSKIE
18	35	95	33	11,6	39,4	115	30	3355	3232	123	69	15	25	21	8	7126	5285	1309	447	85	2. Brody	
18	64	183	63	7,7	41,6	207	1	5610	5595	15	94	46	22	16	10	10523	9867	452	173	31	3. Brzeżany	
56	78	217	73	29,2	62,2	224	106	6485	6041	444	108	41	41	16	10	10405	8551	1508	264	82	4. Buczacz	
16	41	128	39	5,1	43,7	163	5	4368	4339	29	54	20	16	14	4	7579	6224	939	271	135	5. Czortków	
13	60	167	57	4,1	31,8	147	79	4331	4070	261	76	27	13	26	10	7529	5695	1425	323	86	6. Kamionka Str.	
21	44	129	42	22,4	51,3	173	102	5214	4763	451	61	22	30	6	3	8675	6933	1599	130	13	7. Kopyczyńce	
7	54	150	50	9,3	63,2	139	98	4314	3915	399	77	25	32	13	7	7942	6787	969	152	34	8. Podhajce	
29	72	205	67	8,3	50,3	201	72	5844	5589	255	82	32	25	15	10	9745	8344	1096	193	112	9. Przemyślany	
24	42	121	40	6,8	39,4	134	62	3917	3638	279	64	23	21	11	9	6200	5399	516	142	143	10. Radziechów	
28	67	186	60	11,6	46,5	176	37	5446	5228	218	73	29	23	13	8	9285	8915	1076	216	78	11. Skałat	
43	73	204	64	7,3	33,4	282	66	7757	7410	347	101	49	27	10	15	12961	11788	836	188	149	12. Tarnopol	
21	35	105	35	4,1	25,7	153	86	4487	4099	388	58	23	20	9	6	7912	6755	920	204	33	13. Trembowla	
11	36	110	34	6,8	23,1	144	66	4354	4098	256	61	24	21	10	6	7502	6616	697	128	61	14. Zaleszczyki	
13	53	149	50	5,3	32,1	126	64	3825	3648	177	71	40	21	5	5	6961	6046	709	131	75	15. Zbaraż	
16	48	128	47	4,8	50,1	124	64	3824	3589	235	79	39	23	11	6	6800	5726	764	200	110	16. Zborów	
14	81	216	73	4,7	43,1	226	69	6432	6182	250	109	48	31	18	12	10669	9215	931	390	133	17. Złoczów	

TABLI-

CIĄG

LICZBY SUMARYCZNE, DOTY-

1. PUBLICZNE SZKOŁY POW-

B. MIASTO

OBSZAR	MIEJSCOWOŚCI SZKOLNE									SZKOŁY																	IZBY LEKCYJNE					
	Ogółem	liczące szkół								Ogółem	W tem			Według języka nauczania													Ogółem (bez izb w lokalach udzielanych)		W tem w budynkach własnych		W lokalach udzielanych	
		1	2	3	4	5	6—10	11—20	powyżej 20		w budynkach własnych	w lokalach udzielanych	mających grunt własny	p.	n.	r.	l.	b.	ros.	p. n.	p. i n.	p. r.	p. cz.	p. b.	p. l.	p. ros.	izb	powierzchni w m.²	izb	powierzchni w m.²	izb	powierzchni w m.²
RZ. POLSKA	623	240	209	56	40	21	33	14	10	2132	1182	128	653	1937	116	9	—	1	2	7	38	20	—	1	—	1	13321	624470,9	8098	412097,3	1092	52548,7
CENTRALNE	221	83	60	26	15	8	17	8	4	1006	308	97	184	974	21	—	—	1	—	1	9	—	—	—	—	—	5630	244154,1	1775	85082,0	825	38524,8
WSCHODNIE	59	33	11	5	3	2	4	—	1	168	57	7	40	160	—	—	—	—	2	—	—	4	—	1	—	1	890	33588,7	272	11547,5	44	1831,3
ZACHODNIE	148	74	57	7	4	2	2	—	2	298	291	4	185	209	67	—	—	—	—	—	22	—	—	—	—	—	2381	120846,5	2339	119061,0	27	1231,9
ŚLĄSKIE	18	4	5	3	3	1	—	1	1	80	69	6	17	49	23	—	—	—	—	1	7	—	—	—	—	—	616	35212,9	594	33948,7	91	5475,0
POŁUDNIOWE	177	46	76	15	15	8	10	5	2	580	457	14	227	545	5	9	—	—	—	5	—	16	—	—	—	—	3804	190668,7	3118	162458,1	105	5485,7
M. st. Warszawa	1	—	—	—	—	—	—	—	1	172	35	65	3	172	—	—	—	—	—	—	—	—	—	—	—	—	869	39718,3	286	14905,6	583	27089,1
Warszawskie	58	20	19	8	4	2	4	1	—	154	62	5	44	153	1	—	—	—	—	—	—	—	—	—	—	—	924	37029,5	307	13511,1	42	2079,3
Łódzkie	44	18	8	3	6	1	4	3	1	307	75	14	46	280	20	—	—	—	—	—	7	—	—	—	—	—	1785	80304,4	487	24491,5	117	5846,1
Kieleckie	38	10	13	5	1	3	3	2	1	149	52	1	30	148	—	—	—	—	—	—	1	—	—	—	—	—	928	42122,6	278	13026,2	5	177,0
Lubelskie	32	11	8	6	2	1	2	1	1	106	43	4	28	105	—	—	—	—	—	—	1	—	—	—	—	—	566	22574,8	243	11184,3	24	969,2
Białostockie	48	24	12	4	2	1	4	1	—	118	41	8	33	116	—	—	—	1	—	1	—	—	—	—	—	—	558	22404,5	174	7963,3	54	2364,1
Wileńskie	13	10	1	1	—	—	—	—	1	62	13	2	7	58	—	—	—	—	2	—	—	—	—	1	—	1	333	12072,4	74	3043,4	16	707,1
Nowogródzkie	9	5	2	—	1	1	—	—	—	18	3	1	5	18	—	—	—	—	—	—	—	—	—	—	—	—	99	3874,5	12	560,1	4	204,0
Poleskie	18	12	3	2	—	—	1	—	—	32	15	1	10	32	—	—	—	—	—	—	—	—	—	—	—	—	158	5972,9	72	3020,2	8	267,9
Wołyńskie	19	6	5	2	2	1	3	—	—	56	26	3	18	52	—	—	—	—	—	—	—	4	—	—	—	—	300	11668,9	114	4923,8	16	652,3
Poznańskie	117	55	52	3	3	2	—	—	2	239	233	3	152	170	60	—	—	—	—	—	9	—	—	—	—	—	1772	91155,0	1734	89541,5	15	684,1
Pomorskie	31	19	5	4	1	—	2	—	—	59	58	1	33	39	7	—	—	—	—	—	13	—	—	—	—	—	609	29691,5	605	29519,5	12	547,8
Śląskie	18	4	5	3	3	1	—	1	1	80	69	6	17	49	23	—	—	—	—	1	7	—	—	—	—	—	616	35212,9	594	33948,7	91	5475,0
Krakowskie	53	16	19	5	5	2	4	1	1	199	157	4	56	195	4	—	—	—	—	—	—	—	—	—	—	—	1315	71910,2	1044	59364,9	24	1372,7
Lwowskie	61	18	25	6	3	3	4	1	1	196	162	2	83	187	—	6	—	—	—	1	—	2	—	—	—	—	1424	69733,6	1225	61631,8	13	461,6
Stanisławowskie	28	4	13	2	4	1	2	2	—	100	77	3	42	84	1	2	—	—	—	4	—	9	—	—	—	—	592	26567,0	477	22803,5	26	1398,7
Tarnopolskie	35	8	19	2	3	2	—	1	—	85	61	5	46	79	—	1	—	—	—	—	—	5	—	—	—	—	473	22457,9	372	18657,9	42	2252,7

CA II

DALSZY

CZĄCE SZKÓŁ POWSZECHNYCH

SZECHNE — *a)* CZYNNE

B. MIASTO

INNE IZBY SZKOLNE	MIESZKANIA NAUCZYCIELI W BUDYNKACH WŁASNYCH			GRUNTY SZKOLNE		NAUCZYCIELE		GODZINY LEKCYJ TYGODNIOWO			OBWODY SZKOLNE					UCZNIOWIE					OBSZAR
	Mieszkań	Izb		Hektarów gruntu w użyciu		Nauczycieli etatowych	Posad nauczycieli nieetatowych	Ogółem	Udzielane przez nauczycieli na stanowiskach		Ogółem	Według najdłuższej drogi do szkoły w kilometrach				Ogółem	Według długości drogi do szkoły w kilometrach				
		ogółem	w tem kuchen	szkoły	nauczycieli				etatowych	nieetatowych		do 1 km.	1–2	2–3	powyżej 3 km.		do 1 km.	1–2	2–3	powyżej 3 km.	
LITA POLSKA																					
4667	1216	3997	1023	252,9	612,9	19666	1994	496391	478929	17462	2132	395	298	375	1064	760683	642604	75794	24616	17669	RZ. POLSKA
TORJA																					
2126	429	1148	337	47,3	219,6	9367	1156	241676	231671	10005	1006	235	165	167	439	383497	331030	37774	9304	5389	CENTRALNE
336	77	189	56	10,8	59,1	1411	260	35678	33131	2547	168	35	20	30	83	48113	37652	7002	2216	1243	WSCHODNIE
801	339	1421	301	135,5	223,1	2619	67	70425	70010	415	298	44	37	92	125	104721	93162	6398	3352	1809	ZACHODNIE
209	55	173	44	4,1	6,9	765	46	20010	19717	293	80	26	19	16	19	36067	31575	3246	815	431	ŚLĄSKIE
1195	316	1066	285	55,2	104,2	5504	465	128602	124400	4202	580	55	57	70	398	188285	149185	21374	8929	8797	POŁUDNIOWE
WÓDZTWA																					
624	67	161	54	—	1,7	1851	343	43588	41161	2427	172	5	15	40	112	67511	54226	9737	2197	1351	M. st. Warszawa
242	104	282	83	20,0	37,4	1469	162	38971	37382	1589	154	34	24	29	67	62086	53281	5862	1982	961	Warszawskie
653	92	266	71	5,7	72,1	2740	295	71178	68583	2595	307	108	65	44	90	110145	98256	9507	1610	772	Łódzkie
252	61	173	47	3,5	29,1	1548	143	41202	39834	1368	149	36	17	17	79	72886	63148	6620	1865	1253	Kieleckie
172	50	133	43	10,1	37,7	970	99	25189	24305	884	106	21	25	16	44	39312	34266	3760	761	525	Lubelskie
183	55	133	39	8,0	41,6	789	114	21548	20406	1142	118	31	19	21	47	31557	27853	2288	889	527	Białostockie
176	8	22	8	3,9	2,4	487	98	12050	11025	1025	62	18	8	8	28	14853	12514	1545	507	287	Wileńskie
27	4	10	3	0,1	2,0	139	41	3853	3518	335	18	3	2	3	10	5265	4026	659	324	256	Nowogródzkie
41	26	67	18	1,4	8,4	239	46	6660	6279	381	32	6	3	11	12	9595	7522	1523	415	135	Poleskie
92	39	90	27	5,4	46,3	546	75	13115	12309	806	56	8	7	8	33	18400	13590	3275	970	565	Wołyńskie
572	313	1304	278	119,6	200,7	1965	38	52927	52722	205	239	34	28	74	103	80876	72542	4373	2517	1444	Poznańskie
229	26	117	23	15,9	22,4	654	29	17498	17288	210	59	10	9	18	22	23845	20620	2025	835	365	Pomorskie
209	55	173	44	4,1	6,9	765	46	20010	19717	293	80	26	19	16	19	36067	31575	3246	815	431	Śląskie
427	115	384	104	10,1	23,2	1933	105	43984	42963	1021	199	26	14	20	139	66624	52136	6886	3527	4075	Krakowskie
481	106	351	88	14,0	30,8	2028	155	47241	45828	1413	196	12	22	20	142	68336	55103	7237	3064	2932	Lwowskie
164	48	170	47	23,7	27,3	832	120	20141	19137	1004	100	3	12	17	68	28554	21995	4074	1469	1016	Stanisławowskie
123	47	161	46	7,4	22,9	711	85	17236	16472	764	85	14	9	13	49	24771	19951	3177	869	774	Tarnopolskie

POWIAT	MIEJSCOWOŚCI SZKOLNE									SZKOŁY															IZBY LEKCYJNE					
	Ogółem	liczące szkół								Ogółem	W tem			Według języka nauczania											Ogółem (bez izb w lokalach udzielanych)		W tem W budynkach własnych		W lokalach udzielanych	
		1	2	3	4	5	6—10	11—20	powyżej 20		w budynkach własnych	w lokalach udzielanych	mających grunt własny	p.	n.	r.	l.	b.	ros.	p.n.	p.in.	p.r.	p.cz.	p.b.	p.l.	p.ros.	izb	powierzchni w m.²	izb	powierzchni w m.²	izb	powierzchni w m.²
IV. PO-																													
1. M. St. Warszawa — Warszawa	1	—	—	—	—	—	—	—	1	172	35	65	3	172	—	—	—	—	—	—	—	—	—	—	—	869	39718,3	286	14905,6	583	27089,1
2. WARSZAWSKIE																													
1. Błonie	4	2	—	1	—	1	—	—	—	10	7	—	1	10	—	—	—	—	—	—	—	—	—	—	—	79	3710,4	18	845,1	—	—
2. Ciechanów	1	—	—	—	1	—	—	—	—	4	—	—	—	4	—	—	—	—	—	—	—	—	—	—	—	20	701,3	—	—	—	—
3. Gostynin	2	—	1	—	1	—	—	—	—	6	2	—	2	5	1	—	—	—	—	—	—	—	—	—	—	28	1424,3	7	298,3	—	—
4. Grójec	4	3	1	—	—	—	—	—	—	5	4	—	1	5	—	—	—	—	—	—	—	—	—	—	—	37	1398,7	13	630,9	—	—
5. Kutno	2	—	—	1	1	—	—	—	—	7	4	—	3	7	—	—	—	—	—	—	—	—	—	—	—	30	1310,4	20	895,2	—	—
6. Lipno	2	—	1	1	—	—	—	—	—	5	1	—	3	5	—	—	—	—	—	—	—	—	—	—	—	26	951,7	2	82,7	—	—
7. Łowicz	1	—	—	—	—	—	1	—	—	6	1	—	—	6	—	—	—	—	—	—	—	—	—	—	—	29	1105,0	6	249,0	—	—
8. Maków	2	—	2	—	—	—	—	—	—	4	2	—	2	4	—	—	—	—	—	—	—	—	—	—	—	22	634,5	10	280,2	—	—
9. Mińsk Mazow.	2	—	1	1	—	—	—	—	—	5	2	—	1	5	—	—	—	—	—	—	—	—	—	—	—	30	1190,0	10	521,4	—	—
10. Mława	1	—	—	—	—	—	1	—	—	6	1	—	1	6	—	—	—	—	—	—	—	—	—	—	—	31	1091,1	2	66,7	—	—
11. Nieszawa	4	3	—	1	—	—	—	—	—	6	4	—	4	6	—	—	—	—	—	—	—	—	—	—	—	42	1768,9	34	1468,5	—	—
12. Płock	2	—	1	—	—	—	1	—	—	10	2	1	1	10	—	—	—	—	—	—	—	—	—	—	—	64	2537,1	14	664,3	10	544,8
13. Płońsk	1	—	1	—	—	—	—	—	—	2	2	1	2	2	—	—	—	—	—	—	—	—	—	—	—	11	550,7	11	550,7	10	502,4
14. Przasnysz	2	—	2	—	—	—	—	—	—	4	3	—	2	4	—	—	—	—	—	—	—	—	—	—	—	19	759,5	14	584,0	—	—
15. Pułtusk	4	2	—	2	—	—	—	—	—	8	4	—	3	8	—	—	—	—	—	—	—	—	—	—	—	55	1965,6	22	859,6	—	—
16. Radzymin	2	—	1	—	1	—	—	—	—	6	4	—	1	6	—	—	—	—	—	—	—	—	—	—	—	35	1411,4	27	1080,0	—	—
17. Rawa	3	—	2	1	—	—	—	—	—	7	3	1	2	7	—	—	—	—	—	—	—	—	—	—	—	18	669,8	5	162,5	6	227,0
18. Rypin	2	—	2	—	—	—	—	—	—	4	1	—	3	4	—	—	—	—	—	—	—	—	—	—	—	32	1046,8	4	198,6	—	—
19. Sierpc	3	2	1	—	—	—	—	—	—	4	2	—	2	4	—	—	—	—	—	—	—	—	—	—	—	30	1152,2	9	386,6	—	—
20. Skierniewice	1	—	—	—	—	1	—	—	—	5	1	—	—	5	—	—	—	—	—	—	—	—	—	—	—	36	1101,9	5	189,1	—	—
21. Sochaczew	1	—	1	—	—	—	—	—	—	2	1	1	—	2	—	—	—	—	—	—	—	—	—	—	—	8	321,1	1	62,3	8	321,1
22. Warszawa	5	3	1	—	—	—	1	—	—	12	3	1	3	12	—	—	—	—	—	—	—	—	—	—	—	104	4329,6	23	1295,9	8	484,0
23. Włocławek	7	5	1	—	—	—	—	1	—	26	8	—	7	26	—	—	—	—	—	—	—	—	—	—	—	138	5897,5	50	2139,5	—	—
3. ŁÓDZKIE																													
1. Brzeziny	4	1	1	—	1	—	—	1	—	22	4	1	6	21	1	—	—	—	—	—	—	—	—	—	—	123	5039,3	19	927,8	6	359,0
2. Kalisz	3	1	1	—	—	—	1	—	—	13	6	—	3	13	—	—	—	—	—	—	—	—	—	—	—	102	4728,0	65	3290,7	—	—
3. Koło	3	2	—	—	—	—	1	—	—	8	5	1	8	8	—	—	—	—	—	—	—	—	—	—	—	45	2058,7	34	1605,2	5	201,8
4. Konin	6	5	—	—	1	—	—	—	—	9	5	—	5	9	—	—	—	—	—	—	—	—	—	—	—	50	1772,0	12	471,7	—	—
5. Łask	2	—	1	—	—	—	—	1	—	22	8	—	—	20	2	—	—	—	—	—	—	—	—	—	—	135	6028,7	47	2462,6	—	—
6. Łęczyca	2	—	—	—	2	—	—	—	—	8	3	1	1	8	—	—	—	—	—	—	—	—	—	—	—	35	1547,5	13	693,7	12	482,7
7. Łódź m.	1	—	—	—	—	—	—	—	1	155	14	9	—	137	12	—	—	—	—	—	6	—	—	—	—	888	41102,2	137	7356,7	81	4099,0
8. Łódź	5	1	2	—	1	—	1	—	—	16	9	—	5	12	4	—	—	—	—	—	—	—	—	—	—	93	4355,9	43	2038,4	—	—
9. Piotrków	2	—	—	1	—	—	—	1	—	15	4	—	4	14	1	—	—	—	—	—	—	—	—	—	—	91	3932,1	20	968,0	—	—
10. Radomsko	1	—	—	—	—	—	1	—	—	10	5	2	1	10	—	—	—	—	—	—	—	—	—	—	—	38	1965,0	28	1482,0	13	703,6
11. Sieradz	5	1	2	1	—	1	—	—	—	13	5	—	5	13	—	—	—	—	—	—	—	—	—	—	—	78	3221,4	20	801,6	—	—
12. Słupca	4	4	—	—	—	—	—	—	—	4	3	—	3	3	—	—	—	—	—	—	1	—	—	—	—	38	1707,5	30	1401,2	—	—
13. Turek	3	2	—	—	1	—	—	—	—	6	3	—	3	6	—	—	—	—	—	—	—	—	—	—	—	33	1401,9	17	853,0	—	—
14. Wieluń	3	1	1	1	—	—	—	—	—	6	1	—	2	6	—	—	—	—	—	—	—	—	—	—	—	36	1444,2	2	138,9	—	—
4. KIELECKIE																													
1. Będzin	5	—	—	1	—	1	2	—	1	43	8	—	3	43	—	—	—	—	—	—	—	—	—	—	—	322	16490,7	72	3908,9	—	—
2. Częstochowa	3	—	—	1	1	—	—	1	—	24	7	—	5	24	—	—	—	—	—	—	—	—	—	—	—	155	7218,0	33	1451,5	—	—
3. Iłża	2	2	—	—	—	—	—	—	—	2	1	—	2	2	—	—	—	—	—	—	—	—	—	—	—	17	747,5	8	335,6	—	—
4. Jędrzejów	1	—	—	—	—	1	—	—	—	5	2	—	1	5	—	—	—	—	—	—	—	—	—	—	—	21	739,0	8	346,9	—	—
5. Kielce	2	—	1	—	—	—	1	—	—	9	4	—	1	9	—	—	—	—	—	—	—	—	—	—	—	54	2306,7	21	1038,7	—	—
6. Końskie	4	1	2	1	—	—	—	—	—	8	3	—	3	8	—	—	—	—	—	—	—	—	—	—	—	59	2474,9	21	851,2	—	—
7. Kozienice	2	1	1	—	—	—	—	—	—	3	3	—	3	3	—	—	—	—	—	—	—	—	—	—	—	23	1016,6	11	526,4	—	—
8. Miechów	3	1	2	—	—	—	—	—	—	5	4	1	2	5	—	—	—	—	—	—	—	—	—	—	—	24	1062,4	19	845,3	5	177,0
9. Olkusz	1	—	1	—	—	—	—	—	—	2	2	—	—	2	—	—	—	—	—	—	—	—	—	—	—	12	473,2	8	309,8	—	—
10. Opatów	2	—	1	—	—	1	—	—	—	7	1	—	2	7	—	—	—	—	—	—	—	—	—	—	—	41	1616,4	3	124,0	—	—
11. Opoczno	1	—	—	1	—	—	—	—	—	3	2	—	1	3	—	—	—	—	—	—	—	—	—	—	—	13	594,9	9	430,2	—	—

INNE IZBY SZKOLNE	MIESZKANIA NAUCZYCIELI W BUDYNKACH WŁASNYCH			GRUNTY SZKOLNE		NAUCZYCIELE		GODZINY LEKCYJ TYGODNIOWO			OBWODY SZKOLNE					UCZNIOWIE					POWIAT	
	Mieszkań	Izb		Hektarów gruntu w użyciu		Nauczycieli etatowych	Posad nauczycieli nieetatowych	Ogółem	Udzielane przez nauczycieli na stanowiskach		Ogółem	Według najdłuższej drogi do szkoły w kilometrach				Ogółem	Według długości drogi do szkoły w kilometrach					
		ogółem	w tem kuchen	szkoły	nauczycieli				etatowych	nieetatowych		do 1 km.	1—2	2—3	powyżej 3 km.		do 1 km.	1—2	2—3	powyżej 3 km.		
WIATY																						
624	67	161	54	—	1,7	1851	343	43588	41161	2427	172	5	15	40	112	67511	54226	9737	2197	1351	Warszawa	I. M. St. Warszawa
25	8	24	7	—	0,6	130	12	3341	3177	164	10	—	—	1	9	5248	4287	554	259	148	1. Błonie	2. WARSZAWSKIE
2	—	—	—	—	—	38	3	989	964	25	4	1	1	2	—	1622	1448	140	34	—	2. Ciechanów	
15	1	3	1	—	0,9	41	10	1079	974	105	6	2	—	1	3	1641	1526	69	23	23	3. Gostynin	
—	9	29	9	0,3	2,3	51	5	1587	1507	80	5	—	2	—	3	2913	2670	141	59	43	4. Grójec	
10	2	4	1	2.8	1,3	54	12	1587	1441	146	7	3	1	—	3	2749	2542	145	41	21	5. Kutno	
4	—	—	—	—	3,1	34	6	1005	947	58	5	1	1	1	2	1596	1310	220	59	7	6. Lipno	
4	—	—	—	—	—	49	6	1286	1238	48	6	2	1	2	1	1998	1840	119	37	2	7. Łowicz	
6	3	8	2	—	2,1	36	4	1035	980	55	4	1	1	1	1	1395	1300	27	51	17	8. Maków	
11	5	20	6	0,5	0,2	54	5	1388	1344	44	5	—	1	1	3	2434	1947	337	114	36	9. Mińsk Mazow.	
10	2	7	2	—	0,9	55	6	1437	1375	62	6	2	—	3	1	2096	1668	335	88	5	10. Mława	
10	11	34	10	1,1	3,3	75	3	2056	2032	24	6	1	—	1	4	3169	2717	274	115	63	11. Nieszawa	
17	1	4	1	—	1,7	92	9	2466	2366	100	10	6	1	1	2	3575	3493	25	40	17	12. Płock	
4	4	7	2	—	0,2	22	1	601	589	12	2	1	—	—	1	1094	1038	48	6	2	13. Płońsk	
6	1	3	1	0,1	1,9	32	1	836	828	8	4	2	—	1	1	1403	1081	233	82	7	14. Przasnysz	
6	9	31	10	7,2	4,1	79	5	2064	2033	31	8	1	3	3	1	3616	3390	113	70	43	15. Pułtusk	
9	4	10	2	—	3,0	43	9	1188	1099	89	6	1	—	2	3	1806	1510	133	99	64	16. Radzymin	
2	1	1	—	0,1	1,7	37	1	964	960	4	7	4	2	—	1	1810	1611	112	41	46	17. Rawa	
13	—	—	—	2,5	—	47	1	1226	1220	6	4	1	—	—	3	1955	1712	159	31	53	18. Rypin	
5	1	4	1	—	0,8	50	1	1318	1312	6	4	1	—	1	2	2222	2064	93	15	50	19. Sierpc	
16	—	—	—	—	—	59	3	1454	1420	34	5	1	1	—	3	2151	1749	229	84	89	20. Skierniewice	
2	—	—	—	—	—	17	1	449	437	12	2	—	—	2	—	637	568	41	28	—	21. Sochaczew	
35	8	21	7	3,7	1,3	172	6	4304	4236	68	12	—	1	4	7	6871	4812	1550	384	125	22. Warszawa	
30	34	72	21	1,7	8,0	202	52	5311	4903	408	26	3	8	2	13	8085	6998	765	222	100	23. Włocławek	
30	4	12	3	1,2	5,0	160	23	4276	4084	192	22	8	4	6	4	6837	6239	363	224	11	1. Brzeziny	3. ŁÓDZKIE
40	12	36	7	—	1,2	145	13	3759	3623	136	13	6	—	2	5	6428	6248	84	60	36	2. Kalisz	
15	20	50	17	1,8	10,1	60	5	1618	1574	44	8	4	—	1	3	2699	2520	129	27	23	3. Koło	
10	7	18	6	0,1	4,1	64	4	1786	1730	56	9	1	2	1	5	2979	2584	294	74	27	4. Konin	
37	2	7	2	—	—	180	19	4517	4344	173	22	7	—	9	6	5728	5224	372	106	26	5. Łask	
6	1	4	1	—	0,8	64	15	1693	1577	116	8	2	2	—	4	2999	2838	94	31	36	6. Łęczyca	
390	13	32	7	—	—	1460	138	37182	35934	1248	155	67	47	12	29	55839	48617	6467	577	178	7. Łódź m.	
38	9	32	9	0,1	3,9	139	15	3808	3665	143	16	2	3	8	3	6117	5288	542	154	133	8. Łódź	
24	6	21	4	—	1,2	128	21	3408	3238	170	15	2	4	2	7	5769	4919	687	104	59	9. Piotrków	
12	6	17	4	—	2,2	66	24	1710	1549	161	10	1	—	—	9	2851	2690	57	46	58	10. Radomsko	
17	3	9	3	1,5	28,9	130	9	3414	3330	84	13	2	1	1	9	5230	4759	217	105	149	11. Sieradz	
14	6	17	5	0,9	6,3	41	1	1211	1197	14	4	—	—	1	3	2052	1916	51	73	12	12. Słupca	
15	1	3	1	0,1	7,7	52	4	1412	1388	24	6	4	1	—	1	2261	2142	89	22	8	13. Turek	
5	2	8	2	—	0,7	51	4	1384	1350	34	6	2	1	1	2	2356	2272	61	7	16	14. Wieluń	
96	9	33	9	0,5	0,1	525	37	14004	13642	362	43	23	5	5	10	24309	23163	831	210	105	1. Będzin	4. KIELECKIE
45	7	15	6	1,2	3,5	240	23	6449	6229	220	24	7	2	3	12	11482	8784	1910	501	287	2. Częstochowa	
3	3	6	1	—	2,7	24	—	652	652	—	2	—	—	—	2	1252	1139	47	34	32	3. Iłża	
5	4	9	3	—	2,8	33	7	875	831	44	5	—	2	—	3	1516	1350	122	23	21	4. Jędrzejów	
13	5	18	5	—	0,4	87	4	2451	2405	46	9	—	4	—	5	4430	3593	736	30	71	5. Kielce	
17	2	6	1	—	2,4	100	7	2619	2559	60	8	—	—	—	8	4692	3905	464	201	122	6. Końskie	
6	2	4	1	—	4,8	39	6	1071	1007	64	3	—	—	—	3	1934	1535	155	120	124	7. Kozienice	
2	2	8	2	—	4,5	45	7	1145	1101	44	5	—	1	1	3	2171	1981	131	40	19	8. Miechów	
2	2	6	2	—	—	22	1	579	565	14	2	—	—	—	2	1042	1012	12	—	18	9. Olkusz	
7	—	—	—	—	2,1	67	5	1775	1727	48	7	—	1	1	5	3429	2713	514	155	47	10. Opatów	
3	5	12	3	—	0,6	24	1	651	647	4	3	1	—	1	1	1268	1206	27	27	8	11. Opoczno	

POWIAT		MIEJSCOWOŚCI SZKOLNE									SZKOŁY														IZBY LEKCYJNE					
		Ogółem	liczące szkół								Ogółem	W tem			Według języka nauczania										Ogółem (bez izb w lokalach udzielanych)		W tem w budynkach własnych		w lokalach udzielanych	
			1	2	3	4	5	6—10	11—20	powyżej 20		w budynkach własnych	w lokalach udzielanych	mających grunt własny	p.	n.	r.	l.	b.	ros.	p.n.	p.in.	p.r.	p.cz.	p.b.	p.l.	p.ros.	izb	powierzchni w m.²	izb	powierzchni w m.²	izb	powierzchni w m.²
4. KIELECKIE	12. Pińczów	2	1	1	—	—	—	—	—	—	3	1	—	2	3	—	—	—	—	—	—	—	—	—	—	—	—	25	707,0	2	80,0	—	—
	13. Radom	3	2	—	—	—	—	—	1	—	22	5	—	1	21	—	—	—	—	—	—	1	—	—	—	—	—	89	3953,8	17	922,6	—	—
	14. Sandomierz	3	1	2	—	—	—	—	—	—	5	3	—	1	5	—	—	—	—	—	—	—	—	—	—	—	—	31	1062,3	17	643,1	—	—
	15. Stopnica	2	1	1	—	—	—	—	—	—	3	1	—	1	3	—	—	—	—	—	—	—	—	—	—	—	—	19	629,3	6	182,1	—	—
	16. Włoszczowa	2	—	1	1	—	—	—	—	—	5	5	—	2	5	—	—	—	—	—	—	—	—	—	—	—	—	23	1029,9	23	1029,9	—	—
5. LUBELSKIE	1. Biała Podlaska	2	1	—	—	1	—	—	—	—	5	3	1	2	5	—	—	—	—	—	—	—	—	—	—	—	—	26	955,7	15	516,0	5	201,4
	2. Biłgoraj	1	—	1	—	—	—	—	—	—	2	1	1	1	2	—	—	—	—	—	—	—	—	—	—	—	—	8	320,7	7	279,6	8	294,3
	3. Chełm	1	—	—	—	—	—	1	—	—	7	2	—	2	7	—	—	—	—	—	—	—	—	—	—	—	—	34	1349,4	7	350,2	—	—
	4. Garwolin	2	—	2	—	—	—	—	—	—	4	2	—	1	4	—	—	—	—	—	—	—	—	—	—	—	—	28	844,3	7	230,0	—	—
	5. Hrubieszów	2	1	—	1	—	—	—	—	—	4	3	—	1	4	—	—	—	—	—	—	—	—	—	—	—	—	21	846,7	13	582,6	—	—
	6. Janów	2	—	1	1	—	—	—	—	—	5	—	—	—	5	—	—	—	—	—	—	—	—	—	—	—	—	20	895,6	11	578,3	—	—
	7. Konstantynów	2	2	—	—	—	—	—	—	—	2	2	—	1	2	—	—	—	—	—	—	—	—	—	—	—	—	14	521,6	10	406,7	—	—
	8. Krasnystaw	1	—	—	—	—	1	—	—	—	5	3	—	2	5	—	—	—	—	—	—	—	—	—	—	—	—	18	630,4	8	338,1	—	—
	9. Lubartów	2	1	1	—	—	—	—	—	—	3	2	—	2	3	—	—	—	—	—	—	—	—	—	—	—	—	20	745,6	8	336,3	—	—
	10. Lublin	1	—	—	—	—	—	—	—	1	24	4	1	—	24	—	—	—	—	—	—	—	—	—	—	—	—	118	4864,1	30	1344,5	7	234,2
	11. Łuków	3	2	—	—	1	—	—	—	—	6	2	—	2	6	—	—	—	—	—	—	—	—	—	—	—	—	41	1207,1	8	239,0	—	—
	12. Puławy	1	—	1	—	—	—	—	—	—	2	1	—	—	2	—	—	—	—	—	—	—	—	—	—	—	—	12	395,7	7	244,3	—	—
	13. Radzyń	2	2	—	—	—	—	—	—	—	2	2	—	1	1	—	—	—	—	—	—	1	—	—	—	—	—	26	1261,1	17	945,4	—	—
	14. Siedlce	2	—	1	—	—	—	—	1	—	13	5	—	1	13	—	—	—	—	—	—	—	—	—	—	—	—	71	3052,6	33	1615,1	—	—
	15. Sokołów	1	—	—	1	—	—	—	—	—	3	1	—	—	3	—	—	—	—	—	—	—	—	—	—	—	—	19	567,6	4	175,5	—	—
	16. Tomaszów	1	—	1	—	—	—	—	—	—	2	2	—	2	2	—	—	—	—	—	—	—	—	—	—	—	—	14	735,0	14	735,0	—	—
	17. Węgrów	1	1	—	—	—	—	—	—	—	1	—	—	—	1	—	—	—	—	—	—	—	—	—	—	—	—	8	307,4	—	—	—	—
	18. Włodawa	3	1	—	2	—	—	—	—	—	7	4	—	5	7	—	—	—	—	—	—	—	—	—	—	—	—	35	1595,7	28	1430,7	—	—
	19. Zamość	2	—	—	1	—	—	1	—	—	9	4	1	5	9	—	—	—	—	—	—	—	—	—	—	—	—	33	1478.5	16	837,0	4	239,3
6. BIAŁOSTOCKIE	1. Augustów	1	—	—	—	—	1	—	—	—	5	2	—	4	5	—	—	—	—	—	—	—	—	—	—	—	—	26	1026,3	6	301,3	—	—
	2. Białystok	9	5	2	1	—	—	—	1	—	30	7	3	5	30	—	—	—	—	—	—	—	—	—	—	—	—	125	4915,4	33	1469,0	15	610,3
	3. Bielsk	9	8	1	—	—	—	—	—	—	10	7	—	5	10	—	—	—	—	—	—	—	—	—	—	—	—	52	2080,5	30	1449,6	—	—
	4. Grodno	5	3	1	—	—	—	1	—	—	12	6	—	3	11	—	—	—	1	—	—	—	—	—	—	—	—	66	3304,3	34	1723,2	—	—
	5. Kolno	2	1	1	—	—	—	—	—	—	3	1	—	1	3	—	—	—	—	—	—	—	—	—	—	—	—	18	634,0	5	170,1	—	—
	6. Łomża	3	1	1	—	—	—	1	—	—	10	2	1	2	10	—	—	—	—	—	—	—	—	—	—	—	—	55	2305,8	4	189,8	3	124,2
	7. Ostrołęka	1	—	—	—	—	—	1	—	—	7	3	—	2	7	—	—	—	—	—	—	—	—	—	—	—	—	24	907,3	12	586,5	—	—
	8. Ostrów	2	1	—	—	—	—	1	—	—	7	1	—	3	7	—	—	—	—	—	—	—	—	—	—	—	—	30	978,1	7	333,9	—	—
	9. Sokółka	5	4	—	—	1	—	—	—	—	8	3	—	1	8	—	—	—	—	—	—	—	—	—	—	—	—	33	1203,0	12	432,9	—	—
	10. Suwałki	2	1	—	—	1	—	—	—	—	5	1	1	1	5	—	—	—	—	—	—	—	—	—	—	—	—	33	1340,8	2	78,8	8	388,7
	11. Szczuczyn	3	—	2	1	—	—	—	—	—	7	1	1	2	6	—	—	—	—	—	1	—	—	—	—	—	—	35	1205,7	4	134,2	9	343,4
	12. Wołkowysk	2	—	1	1	—	—	—	—	—	5	2	1	1	5	—	—	—	—	—	—	—	—	—	—	—	—	18	841,2	6	270,0	9	434,7
	13. Wysokie Maz.	4	—	3	1	—	—	—	—	—	9	5	1	3	9	—	—	—	—	—	—	—	—	—	—	—	—	43	1662,1	19	824,0	10	462,8
7. WILEŃSKIE	1. Brasław	—	—	—	—	—	—	—	—	—	—	—	—	—	—	—	—	—	—	—	—	—	—	—	—	—	—	—	—	—	—	—	—
	2. Dzisna	3	3	—	—	—	—	—	—	—	3	2	—	1	3	—	—	—	—	—	—	—	—	—	—	—	—	19	609,6	7	274,3	—	—
	3. Mołodeczno	1	1	—	—	—	—	—	—	—	1	1	—	1	1	—	—	—	—	—	—	—	—	—	—	—	—	5	300,2	5	300,2	—	—
	4. Oszmiana	2	1	—	1	—	—	—	—	—	4	2	—	1	4	—	—	—	—	—	—	—	—	—	—	—	—	18	690,0	5	197,5	—	—
	5. Postawy	—	—	—	—	—	—	—	—	—	—	—	—	—	—	—	—	—	—	—	—	—	—	—	—	—	—	—	—	—	—	—	—
	6. Święciany	3	3	—	—	—	—	—	—	—	3	3	—	2	3	—	—	—	—	—	—	—	—	—	—	—	—	20	907,8	20	907,8	—	—
	7. Wilejka	1	1	—	—	—	—	—	—	—	1	—	—	—	1	—	—	—	—	—	—	—	—	—	—	—	—	6	229,1	—	—	—	—
	8. Wilno m.	1	—	—	—	—	—	—	—	1	47	5	2	1	43	—	—	—	—	2	—	—	—	—	1	—	1	242	8541,2	37	1363,6	16	707,1
	9. Wilno-Troki	2	1	1	—	—	—	—	—	—	3	—	—	1	3	—	—	—	—	—	—	—	—	—	—	—	—	23	794,5	—	—	—	—
8. NOWOGRÓDZKIE	1. Baranowicze	1	—	—	—	—	1	—	—	—	5	—	1	1	5	—	—	—	—	—	—	—	—	—	—	—	—	17	751,5	—	—	4	204,0
	2. Lida	1	—	—	—	1	—	—	—	—	4	—	—	1	4	—	—	—	—	—	—	—	—	—	—	—	—	20	774,0	—	—	—	—
	3. Nieśwież	2	1	1	—	—	—	—	—	—	3	—	—	—	3	—	—	—	—	—	—	—	—	—	—	—	—	17	655,6	—	—	—	—
	4. Nowogródek	1	1	—	—	—	—	—	—	—	1	—	—	—	1	—	—	—	—	—	—	—	—	—	—	—	—	11	340,6	—	—	—	—
	5. Słonim	2	1	1	—	—	—	—	—	—	3	2	—	2	3	—	—	—	—	—	—	—	—	—	—	—	—	17	690,3	11	488,8	—	—
	6. Stołpce	2	2	—	—	—	—	—	—	—	2	1	—	1	2	—	—	—	—	—	—	—	—	—	—	—	—	17	662,5	1	71,3	—	—
	7. Wołożyn	—	—	—	—	—	—	—	—	—	—	—	—	—	—	—	—	—	—	—	—	—	—	—	—	—	—	—	—	—	—	—	—

INNE IZBY SZKOLNE	MIESZKANIA NAUCZYCIELI W BUDYNKACH WŁASNYCH			GRUNTY SZKOLNE		NAUCZYCIELE		GODZINY LEKCYJ TYGODNIOWO			OBWODY SZKOLNE					UCZNIOWIE					POWIAT	
	Mieszkań	Izb		Hektarów gruntu w użyciu		Nauczycieli etatowych	Posad nauczycieli nieetatowych	Ogółem	Udzielane przez nauczycieli na stanowiskach		Ogółem	Według najdłuższej drogi ze szkoły w kilometrach				Ogółem	Według długości drogi do szkoły w kilometrach					
		ogółem	w tem kuchen	szkoły	nauczycieli				etatowych	nieetatowych		do 1 km.	1–2	2–3	powyżej 3 km.		do 1 km.	1–2	2–3	powyżej 3 km.		
3	1	3	1	1,1	1,3	39	3	1038	998	40	3	—	—	1	2	1941	1831	49	47	14	12. Pińczów	4. KIELECKIE
28	9	30	8	0,4	—	184	27	4507	4270	237	22	4	2	3	13	7426	5555	1258	401	212	13. Radom	
8	1	3	1	—	1,1	57	7	1618	1544	74	5	—	—	1	4	2555	2309	169	42	35	14. Sandomierz	
3	1	1	—	—	1,1	31	3	894	850	44	3	1	—	—	2	1663	1437	171	26	29	15. Stopnica	
11	8	19	4	0,3	1,7	31	5	874	807	67	5	—	—	1	4	1776	1635	24	8	109	16. Włoszczowa	
8	7	14	4	0,2	—	49	5	1348	1312	36	5	2	1	—	2	1900	1816	66	4	14	1. Biała Podl.	5. LUBELSKIE
3	—	—	—	0,2	0,8	22	2	478	460	18	2	—	—	—	2	794	756	18	10	10	2. Biłgoraj	
11	2	7	2	—	1,3	66	7	1669	1605	64	7	1	1	2	3	2468	2255	142	20	51	3. Chełm	
2	1	3	1	—	1,1	44	2	1158	1145	13	4	—	1	—	3	1715	1618	66	15	16	4. Garwolin	
3	4	12	4	0,5	—	32	4	899	837	62	4	1	1	—	2	1291	1199	73	2	17	5. Hrubieszów	
10	3	9	2	0,6	0,8	29	3	754	706	48	5	1	2	1	1	1362	1141	209	10	2	6. Janów	
6	3	6	3	—	0,8	22	3	632	602	30	2	—	—	1	1	1037	945	49	11	32	7. Konstantynów	
2	3	8	3	0,4	0,4	31	4	841	811	30	5	—	2	3	—	1354	1215	130	9	—	8. Krasnystaw	
4	2	7	2	—	1,7	31	3	843	806	37	3	—	—	1	2	1428	1316	54	27	31	9. Lubartów	
42	5	12	4	—	—	235	25	5938	5712	226	24	6	5	4	9	9029	7686	1006	284	53	10. Lublin	
6	1	3	1	5,0	16,2	65	8	1647	1611	36	6	1	2	—	3	2680	2322	270	34	54	11. Łuków	
2	1	3	1	—	—	24	1	674	656	18	2	2	—	—	—	1032	1032	—	—	—	12. Puławy	
11	1	3	1	—	0,8	34	3	854	828	26	2	1	—	—	1	1187	898	250	21	18	13. Radzyń	
25	5	14	5	—	1,1	118	14	3004	2889	115	13	2	3	1	7	4536	3827	478	118	113	14. Siedlce	
5	1	4	1	—	—	24	3	622	585	37	3	1	—	—	2	1013	899	90	15	9	15. Sokołów	
6	—	—	—	0,6	—	26	4	676	644	32	2	—	1	1	—	959	607	342	10	—	16. Tomaszów	
3	—	—	—	—	—	19	1	423	421	2	1	—	—	—	1	711	654	48	6	3	17. Węgrów	
14	8	19	6	1,9	9,8	43	4	1209	1189	20	7	—	4	—	3	2306	2019	148	88	51	18. Włodawa	
9	3	9	3	0,7	2,9	56	3	1520	1486	34	9	3	2	2	2	2510	2061	321	77	51	19. Zamość	
6	1	4	1	0,8	8,1	27	2	781	755	26	5	1	1	2	1	1163	1017	123	20	3	1. Augustów	6. BIAŁOSTOCKIE
52	14	31	10	1,0	11,0	174	28	4835	4509	326	30	8	7	5	10	7466	6704	578	117	67	2. Białystok	
19	7	22	7	2,0	7,1	66	9	1743	1655	88	10	3	1	—	6	2492	2349	83	9	51	3. Bielsk	
22	8	19	5	1,0	3,3	83	12	2218	2107	111	12	2	3	—	7	3186	2834	203	33	116	4. Grodno	
2	—	—	—	1,1	0,6	26	2	779	757	22	3	1	—	—	2	1102	986	71	35	10	5 Kolno	
16	5	12	3	—	2,9	81	15	2130	2039	91	10	4	3	1	2	3206	2813	237	109	47	6. Łomża	
4	4	12	3	—	1,6	31	2	913	885	28	7	—	1	4	2	1278	1067	104	97	10	7. Ostrołęka	
7	9	16	5	0,4	1,4	44	4	1245	1195	50	7	1	1	4	1	2002	1848	116	31	7	8. Ostrów	
17	1	3	1	0,9	—	56	7	1582	1508	74	8	2	—	2	4	1813	1663	34	63	53	9. Sokółka	
13	—	—	—	—	1,5	47	11	1244	1164	80	5	1	1	—	3	1993	1666	226	95	6	10. Suwałki	
7	—	—	—	—	1,2	48	7	1374	1280	94	7	4	—	1	2	1819	1662	54	73	30	11. Szczuczyn	
3	—	—	—	0,3	—	35	7	924	850	74	5	1	—	1	3	1350	996	245	88	21	12. Wołkowysk	
15	6	14	4	0,5	2,9	71	8	1780	1702	78	9	3	1	1	4	2687	2248	214	119	106	13 Wysokie Maz.	
—	—	—	—	—	—	—	—	—	—	—	—	—	—	—	—	—	—	—	—	—	1. Brasław	7. WILEŃSKIE
7	1	2	1	—	1,1	29	6	837	772	65	3	—	—	1	2	1226	1131	55	29	11	2. Dzisna	
5	2	4	2	0,1	0,2	5	4	186	144	42	1	—	—	—	1	189	174	8	4	3	3. Mołodeczno	
5	2	6	2	1,1	—	27	5	689	650	39	4	1	1	—	2	918	734	130	19	35	4. Oszmiana	
—	—	—	—	—	—	—	—	—	—	—	—	—	—	—	—	—	—	—	—	—	5. Postawy	
7	1	3	1	1,6	1,1	33	1	714	706	8	3	1	—	—	2	970	862	61	16	31	6. Święciany	
1	—	—	—	—	—	8	2	222	202	20	1	—	—	—	1	301	285	3	12	1	7. Wilejka	
136	2	7	2	0,1	—	351	74	8569	7758	811	47	16	7	6	18	10077	8495	1080	328	174	8. Wilno m.	
15	—	—	—	1,0	—	34	6	833	793	40	3	—	—	1	2	1172	833	208	99	32	9 Wilno-Troki	
5	—	—	—	—	0,1	21	14	637	534	103	5	1	—	1	3	881	323	220	185	153	1. Baranowicze	8. NOWOGRÓDZKIE
9	—	—	—	0,1	—	36	10	1032	916	116	4	1	1	1	1	1365	1319	18	27	1	2. Lida	
2	—	—	—	—	—	24	6	642	582	60	3	1	—	—	2	899	836	23	6	34	3. Nieśwież	
2	—	—	—	—	—	15	1	408	398	10	1	—	—	—	1	472	291	78	59	44	4. Nowogródek	
6	3	7	2	—	1,8	24	7	612	588	24	3	—	—	1	2	884	539	300	23	22	5. Słonim	
3	1	3	1	—	0,1	19	3	522	500	22	2	—	1	—	1	764	718	20	24	2	6. Stołpce	
—	—	—	—	—	—	—	—	—	—	—	—	—	—	—	—	—	—	—	—	—	7. Wołożyn	

	POWIAT	MIEJSCOWOŚCI SZKOLNE									SZKOŁY															IZBY LEKCYJNE					
		Ogółem	liczące szkół								Ogółem	W tem			Według języka nauczania											Ogółem (bez izb w lokalach udzielanych)		W tem w budynkach własnych		w lokalach udzielanych	
			1	2	3	4	5	6—10	11—20	powyżej 20		w budynkach własnych	w lokalach udzielanych	mających grunt własny	p.	n.	r.	l.	b.	ros.	p.n.	p.in.	p.r.	p.cz.	p.b.	p.l.	p.ros.	izb	powierzchni w m.²	izb	powierzchni w m.²	izb	powierzchni w m.²
9. POLESKIE	1. Brześć n. B.	3	2	—	—	—	—	1	—	—	10	5	—	2	10	—	—	—	—	—	—	—	—	—	—	—	—	52	1965,5	30	1198,2	—	—
	2. Drohiczyn	—	—	—	—	—	—	—	—	—	—	—	—	—	—	—	—	—	—	—	—	—	—	—	—	—	—	—	—	—	—	—
	3. Kamień Kosz.	—	—	—	—	—	—	—	—	—	—	—	—	—	—	—	—	—	—	—	—	—	—	—	—	—	—	—	—	—	—	—
	4. Kobryń	1	—	1	—	—	—	—	—	—	2	2	—	—	2	—	—	—	—	—	—	—	—	—	—	—	—	9	423,8	7	352,9	—	—
	5. Kossów	2	2	—	—	—	—	—	—	—	2	2	—	2	2	—	—	—	—	—	—	—	—	—	—	—	—	10	400,6	6	248,2	—	—
	6. Łuniniec	1	1	—	—	—	—	—	—	—	1	—	—	—	1	—	—	—	—	—	—	—	—	—	—	—	—	9	388,4	—	—	—	—
	7. Pińsk	2	1	—	1	—	—	—	—	—	4	—	—	—	4	—	—	—	—	—	—	—	—	—	—	—	—	17	536,1	—	—	—	—
	8. Pružana	3	2	—	1	—	—	—	—	—	5	2	1	2	5	—	—	—	—	—	—	—	—	—	—	—	—	22	744,8	12	379,2	8	267,9
	9. Sarny	3	2	1	—	—	—	—	—	—	4	1	—	1	4	—	—	—	—	—	—	—	—	—	—	—	—	25	848,3	7	309,2	—	—
	10. Stolin	3	2	1	—	—	—	—	—	—	4	3	—	3	4	—	—	—	—	—	—	—	—	—	—	—	—	14	665,4	10	532,5	—	—
10. WOŁYŃSKIE	1. Dubno	2	1	1	—	—	—	—	—	—	3	1	—	1	3	—	—	—	—	—	—	—	—	—	—	—	—	22	744,3	6	290,8	—	—
	2. Horochów	2	1	1	—	—	—	—	—	—	3	3	—	3	2	—	—	—	—	—	—	—	1	—	—	—	—	14	582,3	13	560,7	—	—
	3. Kostopol	2	1	1	—	—	—	—	—	—	3	2	—	2	2	—	—	—	—	—	—	—	1	—	—	—	—	16	636,0	10	412,0	—	—
	4. Kowel	2	1	—	—	—	1	—	—	—	6	2	—	1	6	—	—	—	—	—	—	—	—	—	—	—	—	32	1183,4	5	177,3	—	—
	5. Krzemieniec	1	—	—	—	1	—	—	—	—	4	—	—	—	3	—	—	—	—	—	—	—	1	—	—	—	—	26	938,5	—	—	—	—
	6. Luboml	1	—	1	—	—	—	—	—	—	2	2	—	1	2	—	—	—	—	—	—	—	—	—	—	—	—	7	342,6	7	342,6	—	—
	7. Łuck	3	1	1	—	—	—	1	—	—	8	2	1	—	8	—	—	—	—	—	—	—	—	—	—	—	—	37	1287,9	6	225,3	6	255,6
	8. Równe	2	—	—	1	—	—	1	—	—	12	5	1	4	12	—	—	—	—	—	—	—	—	—	—	—	—	67	2667,5	28	1128,1	7	261,4
	9. Włodzimierz	2	1	—	—	—	—	1	—	—	8	5	—	3	8	—	—	—	—	—	—	—	—	—	—	—	—	31	1439,1	18	906,6	—	—
	10. Zdołbunów	1	—	—	1	1	—	—	—	—	7	4	1	3	6	—	—	—	—	—	—	—	1	—	—	—	—	48	1847,3	21	880,4	3	135,3
11. POZNAŃSKIE	1. Bydgoszcz m.	1	—	—	—	—	—	—	—	1	27	26	1	13	23	4	—	—	—	—	—	—	—	—	—	—	—	183	10213,6	183	10213,6	3	149,5
	2. Bydgoszcz	3	—	2	—	—	1	—	—	—	9	9	—	7	5	4	—	—	—	—	—	—	—	—	—	—	—	39	1666,7	39	1666,7	—	—
	3. Chodzież	5	—	5	—	—	—	—	—	—	10	10	—	5	5	5	—	—	—	—	—	—	—	—	—	—	—	48	2180,2	48	2180,2	—	—
	4. Czarnków	2	1	1	—	—	—	—	—	—	3	3	—	3	2	1	—	—	—	—	—	—	—	—	—	—	—	19	928,2	19	928,2	—	—
	5. Gniezno m.	1	—	—	—	1	—	—	—	—	4	4	—	3	3	—	—	—	—	—	—	1	—	—	—	—	—	52	2665,9	52	2665,9	—	—
	6. Gniezno	1	—	1	—	—	—	—	—	—	2	2	—	2	2	—	—	—	—	—	—	—	—	—	—	—	—	8	406,8	8	406,8	—	—
	7. Gostyń	4	3	1	—	—	—	—	—	—	5	5	—	2	3	1	—	—	—	—	—	1	—	—	—	—	—	42	2077,7	36	1847,2	—	—
	8. Grodzisk	3	2	1	—	—	—	—	—	—	4	4	—	2	3	1	—	—	—	—	—	—	—	—	—	—	—	37	1966,1	37	1966,1	—	—
	9. Inowrocław m.	1	—	—	—	—	1	—	—	—	5	5	—	2	4	1	—	—	—	—	—	—	—	—	—	—	—	56	2890,0	56	2890,0	—	—
	10. Inowrocław	1	—	1	—	—	—	—	—	—	2	2	—	1	1	1	—	—	—	—	—	—	—	—	—	—	—	12	498,9	12	498,9	—	—
	11. Jarocin	3	2	1	—	—	—	—	—	—	4	4	—	2	4	—	—	—	—	—	—	—	—	—	—	—	—	27	1432,9	27	1432,9	—	—
	12. Kępno	2	1	1	—	—	—	—	—	—	3	3	—	2	2	1	—	—	—	—	—	—	—	—	—	—	—	23	1113,8	23	1113,8	—	—
	13. Kościan	3	3	—	—	—	—	—	—	—	3	3	—	3	3	—	—	—	—	—	—	—	—	—	—	—	—	35	1754,7	35	1754,7	—	—
	14. Koźmin	3	2	1	—	—	—	—	—	—	4	4	—	4	3	1	—	—	—	—	—	—	—	—	—	—	—	26	1397,5	26	1397,5	—	—
	15. Krotoszyn	4	—	3	—	1	—	—	—	—	10	10	—	7	6	4	—	—	—	—	—	—	—	—	—	—	—	56	3010,2	56	3010,2	—	—
	16. Leszno	4	3	—	1	—	—	—	—	—	6	6	—	1	2	1	—	—	—	—	—	3	—	—	—	—	—	51	2593,0	51	2593,0	—	—
	17. Międzychód	2	—	2	—	—	—	—	—	—	4	4	—	2	2	2	—	—	—	—	—	—	—	—	—	—	—	23	1050,6	18	824,0	—	—
	18. Mogilno	4	2	2	—	—	—	—	—	—	6	6	—	6	4	2	—	—	—	—	—	—	—	—	—	—	—	42	2053,2	42	2053,2	—	—
	19. Nowy Tomyśl	3	1	2	—	—	—	—	—	—	5	5	—	3	3	2	—	—	—	—	—	—	—	—	—	—	—	29	1482,0	29	1482,0	—	—
	20. Oborniki	4	1	3	—	—	—	—	—	—	7	6	—	5	4	3	—	—	—	—	—	—	—	—	—	—	—	37	1784,4	35	1693,7	—	—
	21. Odolanów	3	2	1	—	—	—	—	—	—	4	4	—	3	3	1	—	—	—	—	—	—	—	—	—	—	—	24	1276,5	24	1276,5	—	—
	22. Ostrów	1	—	—	—	1	—	—	—	—	4	2	2	1	4	—	—	—	—	—	—	—	—	—	—	—	—	18	832,5	18	832,5	12	534,6
	23. Ostrzeszów	3	2	1	—	—	—	—	—	—	4	4	—	2	4	—	—	—	—	—	—	—	—	—	—	—	—	24	1227,0	24	1227,0	—	—
	24. Pleszew	1	—	1	—	—	—	—	—	—	2	2	—	1	1	1	—	—	—	—	—	—	—	—	—	—	—	21	1048,0	17	873,0	—	—
	25. Poznań m.	1	—	—	—	—	—	—	—	1	22	21	—	6	21	1	—	—	—	—	—	—	—	—	—	—	—	368	20345,2	361	20075,7	—	—
	26. Poznań	3	1	2	—	—	—	—	—	—	5	5	—	5	3	2	—	—	—	—	—	—	—	—	—	—	—	36	1808,6	33	1717,0	—	—
	27. Rawicz	5	1	3	1	—	—	—	—	—	10	10	—	8	6	4	—	—	—	—	—	—	—	—	—	—	—	58	2760,6	58	2760,6	—	—
	28. Strzelno	2	1	1	—	—	—	—	—	—	3	3	—	3	2	1	—	—	—	—	—	—	—	—	—	—	—	20	1001,3	19	935,9	—	—
	29. Szamotuły	5	3	2	—	—	—	—	—	—	7	7	—	3	5	2	—	—	—	—	—	—	—	—	—	—	—	40	2116,8	39	2062,3	—	—
	30. Szubin	5	3	2	—	—	—	—	—	—	7	7	—	6	3	2	—	—	—	—	—	2	—	—	—	—	—	40	1828,7	40	1828.7	—	—
	31. Śmigiel	2	1	1	—	—	—	—	—	—	3	3	—	1	2	—	—	—	—	—	—	—	—	—	—	—	—	16	687,9	16	687,9	—	—
	32. Śrem	6	5	1	—	—	—	—	—	—	7	7	—	7	6	—	—	—	—	—	—	—	—	—	—	—	—	50	2521,0	50	2521,0	—	—
	33. Środa	3	2	1	—	—	—	—	—	—	4	4	—	4	3	—	—	—	—	—	—	—	—	—	—	—	—	34	1703,1	34	1703,1	—	—

INNE IZBY SZKOLNE	MIESZKANIA NAUCZYCIELI W BUDYNKACH WŁASNYCH			GRUNTY SZKOLNE		NAUCZYCIELE		GODZINY LEKCYJ TYGODNIOWO			OBWODY SZKOLNE					UCZNIOWIE					POWIAT	
	Mieszkań	Izb		Hektarów gruntu w użyciu		Nauczycieli etatowych	Posad nauczycieli nieetatowych	Ogółem	Udzielane przez nauczycieli na stanowiskach		Ogółem	Według najdłuższej drogi do szkoły w kilometrach				Ogółem	Według długości drogi do szkoły w kilometrach					
		ogółem	w tem kuchen	szkoły	nauczycieli				etatowych	nieetatowych		do 1 km.	1–2	2–3	powyżej 3 km.		do 1 km.	1–2	2–3	powyżej 3 km.		
18	5	17	5	—	2,0	67	10	1886	1818	68	10	1	1	4	4	2975	2014	636	252	73	1. Brześć n/B	9. POLESKIE
—	—	—	—	—	—	—	—	—	—	—	—	—	—	—	—	—	—	—	—	—	2. Drohiczyn	
—	—	—	—	—	—	—	—	—	—	—	—	—	—	—	—	—	—	—	—	—	3. Kamień Kosz.	
6	4	10	3	—	—	16	4	407	371	36	2	1	—	1	—	587	545	37	5	—	4. Kobryń	
4	3	11	3	0,4	0,5	13	6	386	344	42	2	—	—	1	1	500	462	19	15	4	5. Kossów	
2	—	—	—	—	—	17	4	501	461	40	1	—	—	—	1	740	513	155	53	19	6. Łuniniec	
2	—	—	—	—	—	32	4	908	880	28	4	1	1	2	—	1091	938	147	6	—	7. Pińsk	
3	4	8	2	0,7	2,5	39	9	1017	939	78	5	1	—	1	3	1230	962	214	41	13	8. Prużana	
3	4	4	—	—	0,5	37	3	999	953	46	4	—	1	2	1	1440	1205	211	23	1	9. Sarny	
3	6	17	5	0,3	2,9	18	6	556	513	43	4	2	—	—	2	1032	883	104	20	25	10. Stolin	
10	4	10	2	0,7	0,8	39	10	1112	1004	108	3	—	—	—	3	1522	1004	193	274	51	1. Dubno	10. WOŁYŃSKIE
1	3	6	2	0,8	19,4	21	5	569	527	42	3	1	1	—	1	913	880	19	7	7	2. Horochów	
6	5	10	4	1,0	0,3	30	5	830	774	56	3	—	—	—	3	986	732	147	74	33	3. Kostopol	
8	1	3	1	0,3	—	70	15	1716	1562	154	6	1	—	1	4	2376	1593	541	159	83	4. Kowel	
7	—	—	—	—	—	45	2	1084	1066	18	4	2	1	—	1	1540	1391	123	21	5	5 Krzemieniec	
3	4	8	2	—	1,1	16	2	366	352	14	2	1	—	—	1	540	536	—	—	4	6. Luboml	
13	2	5	2	—	—	72	5	1474	1430	44	8	—	2	—	6	2243	1425	607	78	133	7. Łuck	
24	12	27	6	0,6	2,1	106	14	2424	2277	147	12	3	1	2	6	3107	2530	407	53	117	8. Równe	
8	5	11	5	0,8	22,5	71	6	1600	1512	88	8	—	—	4	4	2687	1678	702	209	98	9. Włodzimierz	
12	3	10	3	1,2	0,1	76	11	1940	1805	135	7	—	2	1	4	2486	1821	536	95	34	10. Zdołbunów	
77	28	106	25	1,2	7,9	187	1	5147	5137	10	27	8	2	10	7	8885	7909	802	123	51	1. Bydgoszcz m.	11. POZNAŃSKIE
22	6	27	6	1,6	3,5	41	4	1196	1173	23	9	—	1	5	3	1735	1409	148	148	30	2. Bydgoszcz	
26	13	44	9	—	8,7	45	—	1273	1273	—	10	1	1	4	4	1928	1420	343	123	42	3. Chodzież	
17	3	17	3	3,0	1,5	20	—	494	494	—	3	—	—	1	2	812	739	—	6	67	4. Czarnków	
24	4	13	2	3,2	0,4	63	—	1741	1741	—	4	—	3	1	—	2734	2602	110	22	—	5. Gniezno m.	
2	6	27	6	—	1,8	8	—	220	220	—	2	—	—	—	2	372	248	82	15	27	6. Gniezno	
6	9	31	6	4,6	27,5	43	1	1208	1206	2	5	—	1	1	3	1698	1483	102	53	60	7 Gostyń	
12	5	24	5	0,4	6,7	36	—	955	955	—	4	—	—	1	3	1411	1132	106	84	49	8. Grodzisk	
17	2	12	2	0,7	0,2	63	—	1668	1668	—	5	3	—	—	2	2551	2532	5	1	13	9. Inowrocław m.	
—	2	10	2	—	0,5	13	2	372	366	6	2	—	—	1	1	565	501	—	62	2	10. Inowrocław	
7	7	30	7	0,2	2,0	38	—	1011	1011	—	4	2	1	—	1	1504	1472	30	—	2	11. Jarocin	
8	2	13	3	0,5	1,1	23	2	665	649	16	3	—	—	1	2	976	921	43	1	11	12. Kępno	
15	4	13	3	5,3	1,1	40	—	983	983	—	2	—	—	2	1	1526	1432	34	59	1	13. Kościan	
1	6	22	5	0,3	5,0	26	—	730	730	—	4	—	1	1	2	1153	964	130	12	47	14. Koźmin	
29	11	54	10	4,8	17,3	57	1	1512	1510	2	10	—	1	4	5	2377	2061	120	118	78	15. Krotoszyn	
17	13	59	13	1,5	2,0	66	3	1636	1628	8	6	—	2	2	2	2348	2211	100	33	4	16. Leszno	
11	2	8	2	18,4	1,5	26	—	699	699	—	4	—	—	2	2	988	870	54	20	44	17. Międzychód	
9	13	52	11	7,9	6,1	44	—	1182	1182	—	6	—	—	1	5	1999	1752	54	106	87	18. Mogilno	
12	8	28	6	1,0	1,2	28	—	752	752	—	5	—	2	1	2	1329	1039	247	33	10	19. Nowy Tomyśl	
10	15	50	14	2,2	4,0	39	2	1083	1077	6	7	—	1	3	3	1608	1486	28	56	38	20. Oborniki	
3	3	16	3	3,1	5,0	23	2	612	606	6	4	1	—	1	2	1019	806	121	43	49	21. Odolanów	
4	1	6	1	0,5	0,2	42	1	1065	1053	12	4	—	—	2	2	1733	1358	225	118	32	22. Ostrów	
8	4	11	3	3,7	2,1	36	1	944	937	7	4	—	—	1	3	1363	1125	35	159	44	23. Ostrzeszów	
8	1	6	1	0,5	—	22	—	616	616	—	2	—	1	—	1	886	845	29	9	3	24. Pleszew	
109	7	26	6	1,9	5,8	440	2	11527	11507	20	22	14	2	—	6	16017	15833	42	35	107	25. Poznań m.	
10	10	43	8	0,5	3,6	36	—	973	973	—	5	—	—	1	4	1488	1125	161	129	73	26. Poznań	
15	20	80	19	0,2	13,0	59	1	1538	1534	4	10	—	2	4	4	2393	2144	83	100	66	27. Rawicz	
2	6	28	6	0,6	1,4	24	1	644	636	8	3	—	—	1	2	1000	907	53	24	16	28. Strzelno	
8	9	47	9	0,1	5,3	43	2	1118	1110	8	7	1	—	2	4	2265	2071	27	38	129	29. Szamotuły	
14	12	55	12	1,8	9,6	42	2	1213	1193	20	7	—	—	2	5	1750	1492	43	148	67	30. Szubin	
2	4	15	3	1,8	1,1	16	1	453	445	8	3	—	1	2	—	659	611	20	28	—	31. Śmigiel	
8	15	54	12	0,3	5,1	54	1	1525	1521	4	7	—	1	5	1	2407	2028	242	133	4	32. Śrem	
8	4	20	4	37,8	6,6	39	—	1046	1046	—	4	—	1	2	1	1546	1241	203	80	22	33. Środa	

	POWIAT	MIEJSCOWOŚCI SZKOLNE									SZKOŁY															IZBY LEKCYJNE					
		Ogółem	liczące szkół								Ogółem	W tem			Według języka nauczania											Ogółem (bez izb w lokalach udzielanych)		W tem w budynkach własnych		w lokalach udzielanych	
			1	2	3	4	5	6—10	11—20	powyżej 20		w budynkach własnych	w lokalach udzielanych	mających grunt własny	p	n.	r.	l.	b.	ros.	p. n.	p. i n.	p. r.	p. cz.	p. b.	p. l.	p. ros.	izb	powierzchni w m.²	izb	powierzchni w m.²	izb	powierzchni w m.²
11. POZNAŃSKIE	34. Wągrowiec	4	3	1	—	—	—	—	—	—	5	5	—	3	5	—	—	—	—	—	—	—	—	—	—	—	33	1605,0	33	1605,0	—	—
	35. Witkowo	3	2	1	—	—	—	—	—	—	4	4	—	3	3	1	—	—	—	—	—	—	—	—	—	—	21	1019,6	21	1019,6	—	—
	36. Wolsztyn	4	2	2	—	—	—	—	—	—	6	6	—	3	3	2	—	—	—	—	—	1	—	—	—	—	24	1274,2	24	1274,2	—	—
	37. Września	2	2	—	—	—	—	—	—	—	2	2	—	2	2	—	—	—	—	—	—	—	—	—	—	—	24	1142,1	24	1142,1	—	—
	38. Wyrzysk	6	1	4	1	—	—	—	—	—	12	11	—	11	7	5	—	—	—	—	—	—	—	—	—	—	49	2388,3	40	1978,6	—	—
	39. Żnin	4	3	1	—	—	—	—	—	—	5	5	—	5	3	1	—	—	—	—	—	1	—	—	—	—	27	1402,2	27	1402,2	—	—
12. POMORSKIE	1. Brodnica	3	2	—	1	—	—	—	—	—	5	5	—	2	4	1	—	—	—	—	—	—	—	—	—	—	36	1791,4	36	1791,4	—	—
	2. Chełmno	1	—	—	1	—	—	—	—	—	3	3	—	2	2	—	—	—	—	—	—	1	—	—	—	—	38	1745,2	38	1745,2	—	—
	3. Chojnice	1	—	—	1	—	—	—	—	—	3	3	—	1	2	1	—	—	—	—	—	—	—	—	—	—	23	1291,5	23	1291,5	—	—
	4. Działdowo	1	1	—	—	—	—	—	—	—	1	1	—	1	—	—	—	—	—	—	—	1	—	—	—	—	14	659,9	14	659,9	—	—
	5. Gniew	1	1	—	—	—	—	—	—	—	1	1	—	1	1	—	—	—	—	—	—	—	—	—	—	—	12	524,6	12	524,6	—	—
	6. Grudziądz m.	1	—	—	—	—	—	1	—	—	7	7	—	6	6	1	—	—	—	—	—	—	—	—	—	—	78	4213,1	78	4213,1	—	—
	7. Grudziądz	2	2	—	—	—	—	—	—	—	2	2	—	2	2	—	—	—	—	—	—	—	—	—	—	—	13	623,0	13	623,0	—	—
	8. Kartuzy	1	—	1	—	—	—	—	—	—	2	2	—	1	1	—	—	—	—	—	—	1	—	—	—	—	16	720,4	16	720,4	—	—
	9. Kościerzyna	2	2	—	—	—	—	—	—	—	2	2	—	1	—	—	—	—	—	—	—	2	—	—	—	—	21	1064,3	21	1064,3	—	—
	10. Lubawa	2	2	—	—	—	—	—	—	—	2	2	—	1	1	—	—	—	—	—	—	1	—	—	—	—	24	1221,2	24	1221,2	—	—
	11. Puck	1	1	—	—	—	—	—	—	—	1	1	—	—	—	—	—	—	—	—	—	1	—	—	—	—	8	325,7	8	325,7	—	—
	12. Sępolno	3	3	—	—	—	—	—	—	—	3	3	—	3	—	—	—	—	—	—	—	3	—	—	—	—	21	878,5	20	866,5	—	—
	13. Starogard	1	—	1	—	—	—	—	—	—	2	2	—	2	2	—	—	—	—	—	—	—	—	—	—	—	25	1330,8	25	1330,8	—	—
	14. Świecie	2	1	1	—	—	—	—	—	—	3	3	—	3	2	—	—	—	—	—	—	1	—	—	—	—	33	1696,3	33	1696,3	—	—
	15. Tczew	1	—	—	—	1	—	—	—	—	4	4	—	2	3	1	—	—	—	—	—	—	—	—	—	—	48	2281,0	48	2281,0	—	—
	16. Toruń m.	1	—	—	—	—	—	1	—	—	7	7	—	—	6	1	—	—	—	—	—	—	—	—	—	—	91	4192,2	91	4192,2	—	—
	17. Toruń	2	1	1	—	—	—	—	—	—	3	3	—	1	3	—	—	—	—	—	—	—	—	—	—	—	37	1855,6	34	1695,6	—	—
	18. Tuchola	1	1	—	—	—	—	—	—	—	1	1	—	1	—	—	—	—	—	—	—	1	—	—	—	—	10	471,1	10	471,1	—	—
	19. Wąbrzeźno	3	1	1	1	—	—	—	—	—	6	5	1	3	4	2	—	—	—	—	—	—	—	—	—	—	44	2073,0	44	2073,0	12	547,8
	20 Wejherowo	1	1	—	—	—	—	—	—	—	1	1	—	—	—	—	—	—	—	—	—	1	—	—	—	—	17	732,7	17	732,7	—	—
13. ŚLĄSKIE	1. Bielsko m.	1	1	—	—	—	—	—	—	—	1	—	—	—	—	1	—	—	—	—	—	—	—	—	—	—	5	350,0	—	—	—	—
	2. Bielsko	1	1	—	—	—	—	—	—	—	1	1	—	1	1	—	—	—	—	—	—	—	—	—	—	—	6	363,1	6	363,1	—	—
	3. Cieszyn	3	1	—	—	1	1	—	—	—	10	7	—	4	7	3	—	—	—	—	—	—	—	—	—	—	43	2802,4	29	2023,2	—	—
	4. Katowice m.	1	—	—	—	—	—	—	—	1	24	23	1	2	13	5	—	—	—	—	—	6	—	—	—	—	235	12790,4	234	12745,4	14	756,0
	5. Katowice	1	—	—	—	1	—	—	—	—	4	4	—	2	3	1	—	—	—	—	—	—	—	—	—	—	48	2583,5	48	2583,5	—	—
	6. Król. Huta	1	—	—	—	—	—	—	1	—	16	10	5	—	10	5	—	—	—	—	1	—	—	—	—	—	133	8189,7	131	8099,7	77	4719,0
	7. Lubliniec	2	—	2	—	—	—	—	—	—	4	4	—	2	3	1	—	—	—	—	—	—	—	—	—	—	20	1092,8	20	1092,8	—	—
	8. Pszczyna	3	—	1	1	1	—	—	—	—	9	9	—	2	5	4	—	—	—	—	—	—	—	—	—	—	35	1838,5	35	1838,5	—	—
	9. Rybnik	3	—	2	1	—	—	—	—	—	7	7	—	3	4	2	—	—	—	—	—	1	—	—	—	—	52	2914,1	52	2914,1	—	—
	10. Świętochłowice	—	—	—	—	—	—	—	—	—	—	—	—	—	—	—	—	—	—	—	—	—	—	—	—	—	—	—	—	—	—	—
	11. Tarnowskie G.	1	1	—	1	—	—	—	—	—	4	4	—	1	3	1	—	—	—	—	—	—	—	—	—	—	39	2288,4	39	2288,4	—	—
14. KRAKOWSKIE	1. Biała	3	1	—	1	—	—	1	—	—	13	8	—	4	9	4	—	—	—	—	—	—	—	—	—	—	76	4034,2	41	2165,0	—	—
	2. Bochnia	4	2	—	1	—	—	1	—	—	11	10	—	4	11	—	—	—	—	—	—	—	—	—	—	—	67	3652,3	61	3407,9	—	—
	3. Brzesko	2	—	2	—	—	—	—	—	—	4	4	—	3	4	—	—	—	—	—	—	—	—	—	—	—	25	975,8	25	975,8	—	—
	4. Chrzanów	4	—	2	—	—	1	1	—	—	17	11	—	7	17	—	—	—	—	—	—	—	—	—	—	—	96	5246,4	67	3960,5	—	—
	5. Dąbrowa	2	2	—	—	—	—	—	—	—	2	1	—	1	2	—	—	—	—	—	—	—	—	—	—	—	16	708,4	6	311,0	—	—
	6. Gorlice	2	—	2	—	—	—	—	—	—	4	2	—	—	4	—	—	—	—	—	—	—	—	—	—	—	39	1920,8	14	733,1	—	—
	7. Grybów	3	1	2	—	—	—	—	—	—	3	3	—	1	3	—	—	—	—	—	—	—	—	—	—	—	18	841,6	16	730,0	—	—
	8. Jasło	1	—	—	—	1	—	—	—	—	4	4	—	—	4	—	—	—	—	—	—	—	—	—	—	—	38	1992,7	38	1992,7	—	—
	9. Kraków m.	1	—	—	—	—	—	—	—	1	58	53	3	12	58	—	—	—	—	—	—	—	—	—	—	—	387	23044,8	375	22583,0	19	1127,7
	10. Kraków	1	—	1	—	—	—	—	—	—	2	1	—	2	2	—	—	—	—	—	—	—	—	—	—	—	13	584,0	6	228,3	—	—
	11. Limanowa	1	—	1	—	—	—	—	—	—	2	2	—	—	2	—	—	—	—	—	—	—	—	—	—	—	12	477,3	6	304,4	—	—
	12. Maków	3	2	—	—	1	—	—	—	—	6	3	—	2	6	—	—	—	—	—	—	—	—	—	—	—	33	1407,5	17	951,6	—	—
	13. Mielec	2	1	—	1	—	—	—	—	—	4	4	—	1	4	—	—	—	—	—	—	—	—	—	—	—	30	1806,4	28	1661,7	—	—
	14. Myślenice	1	—	—	—	1	—	—	—	—	4	4	—	3	4	—	—	—	—	—	—	—	—	—	—	—	15	904,2	14	874,0	—	—
	15. Nowy Sącz	5	2	2	—	—	—	1	—	—	16	12	—	5	16	—	—	—	—	—	—	—	—	—	—	—	107	5500,5	84	4503,4	—	—
	16. Nowy Targ	3	1	1	1	—	—	—	—	—	6	6	—	—	6	—	—	—	—	—	—	—	—	—	—	—	44	2388,8	38	2186,2	—	—

INNE IZBY SZKOLNE	MIESZKANIA NAUCZYCIELI W BUDYNKACH WŁASNYCH			GRUNTY SZKOLNE		NAUCZYCIELE		GODZINY LEKCYJ TYGODNIOWO			OBWODY SZKOLNE					UCZNIOWIE					POWIAT	
	Mieszkań	Izb		Hektarów gruntu w użyciu		Nauczycieli etatowych	Posad nauczycieli nieetatowych	Ogółem	Udzielane przez nauczycieli na stanowiskach		Ogółem	Według najdłuższej drogi do szkoły w kilometrach				Ogółem	Według długości drogi do szkoły w kilometrach					
		ogółem	w tem kuchen	szkoły	nauczycieli				etatowych	nieetatowych		do 1 km	1–2	2–3	powyżej 3 km.		do 1 km.	1–2	2–3	powyżej 3 km.		
4	7	30	5	—	6,1	33	3	955	934	21	5	1	—	2	2	1417	1257	61	91	8	34. Wągrowiec	11. POZNAŃSKIE
13	15	68	14	1,0	3,2	21	2	593	582	11	4	1	—	1	2	833	609	108	78	38	35. Witkowo	
6	10	44	10	—	3,8	26	—	716	716	—	6	1	2	—	3	1053	836	156	18	43	36. Wolsztyn	
7	1	8	1	0,9	0,6	26	—	718	718	—	2	—	1	—	1	1041	1030	7	2	2	37. Września	
19	16	62	12	2,6	21,2	49	2	1397	1395	2	12	1	—	6	5	2255	1942	125	123	65	38. Wyrzysk	
2	9	45	9	5,5	7,0	28	1	747	746	1	5	—	1	1	3	1252	1059	94	86	13	39. Żnin	
11	2	8	1	1,6	2,8	34	2	979	961	18	5	—	1	3	1	1377	1215	89	59	14	1. Brodnica	12. POMORSKIE
14	1	8	1	0,1	3,1	41	1	1104	1092	12	3	—	2	1	—	1273	1210	62	1	—	2. Chełmno	
6	2	5	2	0,1	—	24	1	619	615	4	3	1	—	—	2	969	854	75	31	9	3. Chojnice	
6	—	—	—	0,8	—	17	1	496	486	10	1	—	—	—	1	611	586	14	5	6	4. Działdowo	
4	—	—	—	0,5	—	11	—	310	310	—	1	—	—	—	1	381	326	43	—	12	5. Gniew	
36	—	—	—	1,3	1,7	87	2	2230	2214	16	7	4	2	—	1	3216	2961	248	3	4	6. Grudziądz m.	
3	1	5	1	0,2	2,2	13	4	359	330	29	2	—	1	—	1	493	419	40	29	5	7. Grudziądz	
22	—	—	—	0,1	—	17	—	479	479	—	2	—	—	1	1	569	554	7	6	2	8. Kartuzy	
11	—	—	—	0,3	—	22	—	608	608	—	2	—	—	—	2	961	817	48	62	34	9. Kościerzyna	
10	1	3	1	1,4	—	27	—	700	700	—	2	—	—	1	1	887	781	59	35	12	10. Lubawa	
2	—	—	—	—	—	8	—	219	219	—	1	—	1	—	—	278	265	13	—	—	11. Puck	
—	5	19	4	0,2	2,7	20	1	591	587	4	3	1	—	—	2	732	618	55	29	30	12. Sępolno	
14	—	—	—	1,2	0,1	25	—	712	712	—	2	—	—	2	—	989	705	214	70	—	13. Starogard	
14	3	11	2	2,7	1,6	26	—	706	706	—	3	1	1	1	—	1015	975	29	11	—	14. Świecie	
7	2	12	2	0,3	0,8	47	1	1340	1338	2	4	3	—	1	—	1955	1915	34	6	—	15. Tczew	
29	4	24	4	—	—	104	7	2637	2565	72	7	—	1	3	3	3603	2679	566	268	90	16. Toruń m.	
16	—	—	—	0,3	0,1	49	—	1210	1210	—	3	—	—	3	—	1523	1389	71	63	—	17. Toruń	
4	—	—	—	—	2,0	11	—	309	309	—	1	—	—	—	1	374	255	47	19	53	18. Tuchola	
17	5	22	5	4,8	5,3	46	8	1269	1230	39	6	—	—	2	4	1655	1270	169	126	90	19. Wąbrzeźno	
3	—	—	—	—	—	25	1	621	617	4	1	—	—	—	1	984	826	142	12	4	20. Wejherowo	
3	—	—	—	—	—	5	2	129	121	8	1	—	—	—	1	174	160	3	—	11	1. Bielsko m.	13. ŚLĄSKIE
1	1	3	1	0,3	0,1	7	3	184	165	19	1	—	—	—	1	209	115	17	14	63	2. Bielsko	
31	1	3	1	0,7	0,6	46	26	1051	933	118	10	—	1	—	9	1506	814	292	202	198	3. Cieszyn	
77	21	64	16	0,1	0,2	261	1	6949	6929	20	24	9	9	3	3	12462	11063	1336	38	24	4. Katowice m.	
19	2	6	2	0,3	—	56	—	1402	1402	—	4	2	—	2	—	2530	2180	257	93	—	5. Katowice	
29	2	7	2	—	—	223	1	5771	5755	16	16	13	1	—	2	10875	10475	258	131	11	6. Królewska Huta	
8	3	9	2	0,7	1,1	21	3	612	588	24	4	—	1	2	1	1281	1037	174	60	10	7. Lubliniec	
7	10	33	8	1,3	—	46	2	1170	1156	14	9	—	3	5	1	2250	1544	413	207	86	8. Pszczyna	
17	13	40	9	0,7	4,7	60	5	1619	1573	46	7	1	1	4	1	2915	2454	364	69	28	9. Rybnik	
—	—	—	—	—	—	—	—	—	—	—	—	—	—	—	—	—	—	—	—	—	10. Świętochłowice	
17	2	8	3	—	0,2	40	3	1123	1095	28	4	1	3	—	—	1865	1733	132	—	—	11. Tarnow. Góry	
26	14	37	10	0,7	2,0	97	10	2361	2292	69	13	—	2	1	10	3046	2179	444	282	141	1. Biała	15. KRAKOWSKIE
15	6	24	6	0,6	2,7	110	7	2608	2517	91	11	—	—	2	9	3807	2508	603	464	232	2. Bochnia	
6	—	—	—	0,7	0,1	39	1	896	882	14	4	—	—	—	4	1213	643	166	232	172	3. Brzesko	
26	11	35	9	3,3	3,3	162	12	3658	3527	131	17	4	3	4	6	5571	4601	628	257	85	4. Chrzanów	
3	1	3	1	0,1	0,1	25	1	571	559	12	2	—	—	—	2	979	632	174	78	95	5. Dąbrowa	
11	2	7	2	—	—	50	1	1157	1143	14	4	—	—	—	4	1536	891	211	257	177	6. Gorlice	
6	2	6	2	0,2	—	22	2	518	504	14	3	—	—	1	2	795	482	170	84	59	7. Grybów	
8	1	4	1	—	—	59	1	1335	1327	8	4	—	—	—	4	1866	1220	165	93	388	8. Jasło	
186	37	134	36	0,9	2,9	584	7	12577	12477	100	58	19	5	4	30	19862	19014	374	66	408	9. Kraków m.	
1	—	—	—	0,8	0,8	16	1	382	368	14	2	—	—	—	2	512	399	80	—	33	10. Kraków	
1	—	—	—	—	—	21	1	454	444	10	2	—	—	—	2	657	377	104	87	89	11. Limanowa	
4	3	9	3	—	5,3	41	4	1060	1046	14	6	—	—	1	5	1558	808	402	237	111	12. Maków	
6	2	7	2	0,1	—	43	5	1077	1017	60	4	—	—	—	4	1745	1197	213	38	297	13. Mielec	
2	2	6	2	0,3	1,0	20	2	484	476	8	4	1	1	—	2	688	616	18	28	26	14. Myślenice	
28	8	27	8	0,1	3,4	166	13	3822	3695	127	16	—	—	1	15	5800	4328	750	253	369	15. Nowy Sącz	
5	6	13	4	0,2	0,2	65	4	1602	1561	41	6	1	—	—	5	2565	1787	372	184	222	16. Nowy Targ	

POWIAT		MIEJSCOWOŚCI SZKOLNE									SZKOŁY															IZBY LEKCYJNE					
		Ogółem	liczące szkół								Ogółem	W tem			Według języka nauczania											Ogółem (bez izb w lokalach udzielanych)		W tem w budynkach własnych		W lokalach udzielanych	
			1	2	3	4	5	6—10	11—20	powyżej 20		w budynkach własnych	w lokalach udzielanych	mających grunt własny	p.	n.	r.	l.	b.	ros.	p. n.	p. i n.	p. r.	p. cz.	p. b.	p. l.	p. ros.	izb	powierzchni w m.²	izb	powierzchni w m.²	izb	powierzchni w m.²
14. KRAKOWSKIE	17. Oświęcim	2	1	—	—	—	1	—	—	—	6	4	—	1	6	—	—	—	—	—	—	—	—	—	—	—	—	42	1973,9	26	1289,1	—	—
	18. Pilzno	2	1	1	—	—	—	—	—	—	3	3	—	1	3	—	—	—	—	—	—	—	—	—	—	—	—	24	1142,8	22	1082,7	—	—
	19. Ropczyce	3	1	2	—	—	—	—	—	—	5	4	1	2	5	—	—	—	—	—	—	—	—	—	—	—	—	27	1289,1	25	1209,1	5	245,0
	20. Tarnów	2	—	1	—	—	—	—	1	—	13	13	—	4	13	—	—	—	—	—	—	—	—	—	—	—	—	98	6016,0	98	6016,0	—	—
	21. Wadowice	3	1	1	—	1	—	—	—	—	7	3	—	1	7	—	—	—	—	—	—	—	—	—	—	—	—	47	2454,7	15	775,4	—	—
	22. Wieliczka	2	—	1	—	1	—	—	—	—	6	—	—	—	6	—	—	—	—	—	—	—	—	—	—	—	—	40	2239,2	3	156,2	—	—
	23. Żywiec	1	—	—	1	—	—	—	—	—	3	2	—	—	3	—	—	—	—	—	—	—	—	—	—	—	—	21	1308,8	19	1267,8	—	—
15. LWOWSKIE	1. Bóbrka	2	—	1	1	—	—	—	—	—	5	2	1	1	5	—	—	—	—	—	—	—	—	—	—	—	—	24	1030,1	14	697,0	6	112,5
	2. Brzozów	1	—	1	—	—	—	—	—	—	2	2	—	2	2	—	—	—	—	—	—	—	—	—	—	—	—	13	683,3	13	683,3	—	—
	3. Dobromil	1	—	1	—	—	—	—	—	—	2	1	—	2	2	—	—	—	—	—	—	—	—	—	—	—	—	16	700,2	8	348,0	—	—
	4. Drohobycz	3	—	—	1	1	—	1	—	—	13	12	—	6	12	—	—	—	—	—	—	—	1	—	—	—	—	134	7092,0	130	6909,8	—	—
	5. Gródek Jagiel.	2	1	—	1	—	—	—	—	—	4	2	—	3	4	—	—	—	—	—	—	—	—	—	—	—	—	32	1215,6	24	952,8	—	—
	6. Jarosław	3	—	2	—	—	—	1	—	—	12	10	—	3	12	—	—	—	—	—	—	—	—	—	—	—	—	75	3681,4	68	3435,3	—	—
	7. Jaworów	2	1	—	—	—	1	—	—	—	6	6	—	6	3	—	2	—	—	—	—	—	1	—	—	—	—	27	1476,1	27	1476,1	—	—
	8. Kolbuszowa	2	—	2	—	—	—	—	—	—	4	4	—	4	3	—	—	—	—	—	1	—	—	—	—	—	—	23	1072,0	21	1005,3	—	—
	9. Krosno	2	—	2	—	—	—	—	—	—	4	4	—	1	4	—	—	—	—	—	—	—	—	—	—	—	—	36	1736,6	36	1736,6	—	—
	10. Lisko	2	1	1	—	—	—	—	—	—	3	3	—	2	3	—	—	—	—	—	—	—	—	—	—	—	—	17	836,9	14	742,6	—	—
	11. Lubaczów	2	1	—	—	1	—	—	—	—	5	4	—	3	4	—	1	—	—	—	—	—	—	—	—	—	—	26	1237,9	24	1176,9	—	—
	12. Lwów m.	1	—	—	—	—	—	—	—	1	39	33	1	12	38	—	1	—	—	—	—	—	—	—	—	—	—	332	17330,8	306	16115,2	7	349,1
	13. Lwów	3	2	1	—	—	—	—	—	—	4	4	—	3	4	—	—	—	—	—	—	—	—	—	—	—	—	20	693,2	13	446,0	—	—
	14. Łańcut	2	—	1	1	—	—	—	—	—	5	2	—	2	5	—	—	—	—	—	—	—	—	—	—	—	—	35	1495,6	19	822,8	—	—
	15. Mościska	2	1	1	—	—	—	—	—	—	3	3	—	3	3	—	—	—	—	—	—	—	—	—	—	—	—	24	1292,5	24	1292,5	—	—
	16. Nisko	3	2	1	—	—	—	—	—	—	4	4	—	3	4	—	—	—	—	—	—	—	—	—	—	—	—	32	1534,0	31	1497,3	—	—
	17. Przemyśl	2	1	—	—	—	—	—	1	—	14	11	—	3	13	—	1	—	—	—	—	—	—	—	—	—	—	116	5775,0	94	4792,5	—	—
	18. Przeworsk	2	—	2	—	—	—	—	—	—	4	3	—	2	4	—	—	—	—	—	—	—	—	—	—	—	—	27	1296,2	19	949,4	—	—
	19. Rawa Ruska	3	1	1	1	—	—	—	—	—	6	4	—	2	6	—	—	—	—	—	—	—	—	—	—	—	—	33	1351,8	17	681,7	—	—
	20. Rudki	2	—	2	—	—	—	—	—	—	4	4	—	2	4	—	—	—	—	—	—	—	—	—	—	—	—	30	1479,3	29	1445,2	—	—
	21. Rzeszów	4	2	—	1	—	—	1	—	—	14	11	—	3	14	—	—	—	—	—	—	—	—	—	—	—	—	84	3935,8	67	3229,7	—	—
	22. Sambor	2	—	1	—	—	—	1	—	—	8	8	—	3	8	—	—	—	—	—	—	—	—	—	—	—	—	50	2462,5	50	2462,5	—	—
	23. Sanok	2	—	1	—	—	1	—	—	—	7	5	—	—	7	—	—	—	—	—	—	—	—	—	—	—	—	51	2238,8	39	1866,0	—	—
	24. Sokal	1	—	1	—	—	1	—	—	—	7	3	—	2	7	—	—	—	—	—	—	—	—	—	—	—	—	37	1753,8	18	868,0	—	—
	25. Stary Sambor	3	1	2	—	—	—	—	—	—	5	5	—	—	5	—	—	—	—	—	—	—	—	—	—	—	—	35	1578,7	35	1578,7	—	—
	26. Strzyżów	1	1	—	—	—	—	—	—	—	1	1	—	1	1	—	—	—	—	—	—	—	—	—	—	—	—	10	426,5	6	312,0	—	—
	27. Tarnobrzeg	3	2	1	—	—	—	—	—	—	4	4	—	4	4	—	—	—	—	—	—	—	—	—	—	—	—	34	1666,6	30	1524,6	—	—
	28. Żółkiew	3	1	1	—	1	—	—	—	—	7	7	—	5	6	—	1	—	—	—	—	—	—	—	—	—	—	51	2660,4	49	2584,0	—	—
16. STANISŁAWOWSKIE	1. Bohorodczany	1	—	1	—	—	—	—	—	—	2	2	—	1	2	—	—	—	—	—	—	—	—	—	—	—	—	11	466,3	11	466,3	—	—
	2. Dolina	3	—	2	—	—	—	1	—	—	10	9	—	6	7	1	—	—	—	—	2	—	—	—	—	—	—	43	1944,5	39	1832,0	—	—
	3. Horodenka	1	—	—	—	—	1	—	—	—	5	4	—	3	3	—	—	—	—	—	—	—	2	—	—	—	—	27	1323,0	26	1292,7	—	—
	4. Kałusz	1	—	—	—	1	—	—	—	—	4	3	—	—	3	—	1	—	—	—	—	—	—	—	—	—	—	23	1071,4	22	1037,9	—	—
	5. Kołomyja	1	—	—	—	—	—	—	1	—	15	10	—	7	11	—	1	—	—	—	2	—	1	—	—	—	—	87	3661,9	56	2535,8	—	—
	6. Kosów	2	—	2	—	—	—	—	—	—	4	4	—	1	4	—	—	—	—	—	—	—	—	—	—	—	—	30	1542,1	30	1542,1	—	—
	7. Nadwórna	2	—	2	—	—	—	—	—	—	4	3	—	2	3	—	—	—	—	—	—	—	1	—	—	—	—	23	919,7	16	690,7	—	—
	8. Peczeniżyn	1	1	—	—	—	—	—	—	—	1	1	—	1	—	—	—	—	—	—	—	—	1	—	—	—	—	11	410,1	6	264,4	—	—
	9. Rohatyn	3	2	1	—	—	—	—	—	—	4	3	—	3	4	—	—	—	—	—	—	—	—	—	—	—	—	24	1007,9	18	837,0	—	—
	10. Skole	1	—	—	1	—	—	—	—	—	3	2	—	2	3	—	—	—	—	—	—	—	—	—	—	—	—	17	702,1	11	527,0	—	—
	11. Stanisławów	2	—	1	—	—	—	—	1	—	16	11	3	2	16	—	—	—	—	—	—	—	—	—	—	—	—	97	4471,4	85	4099,2	26	1398,7
	12. Stryj	1	—	—	—	—	—	1	—	—	8	7	—	5	7	—	—	—	—	—	—	—	1	—	—	—	—	62	3183,9	51	2798,3	—	—
	13. Śniatyn	2	—	1	1	—	—	—	—	—	5	4	—	1	4	—	—	—	—	—	—	—	1	—	—	—	—	36	1545,1	23	1124,2	—	—
	14. Tłumacz	2	—	—	—	2	—	—	—	—	8	7	—	3	6	—	—	—	—	—	—	—	2	—	—	—	—	40	1847,1	39	1821,9	—	—
	15. Turka	1	—	—	—	1	—	—	—	—	4	1	—	1	4	—	—	—	—	—	—	—	—	—	—	—	—	16	406,7	6	170,1	—	—
	16. Żydaczów	4	1	3	—	—	—	—	—	—	7	6	—	4	7	—	—	—	—	—	—	—	—	—	—	—	—	45	2063,8	38	1763,9	—	—

INNE IZBY SZKOLNE	MIESZKANIA NAUCZYCIELI W BUDYNKACH WŁASNYCH			GRUNTY SZKOLNE		NAUCZYCIELE		GODZINY LEKCYJ TYGODNIOWO			OBWODY SZKOLNE					UCZNIOWIE					POWIAT	
	Mieszkań	Izb		Hektarów gruntu w użyciu		Nauczycieli etatowych	Posad nauczycieli nieetatowych	Ogółem	Udzielane przez nauczycieli na stanowiskach		Ogółem	Według najdłuższej drogi do szkoły w kilometrach				Ogółem	Według długości drogi do szkoły w kilometrach					
		ogółem	w tem kuchen	szkoły	nauczycieli				etatowych	nieetatowych		do 1 km.	1—2	2—3	powyżej 3 km.		do 1 km.	1—2	2—3	powyżej 3 km.		
8	3	10	3	07	—	53	6	1279	1225	54	6	—	1	—	5	2039	1640	148	107	144	17. Oświęcim	14. KRAKOWSKIE
5	4	13	4	0,2	—	32	2	690	674	16	3	—	—	—	3	906	627	158	80	41	18. Pilzno	
9	1	3	1	—	0,7	56	3	1274	1238	36	5	—	—	—	5	2085	1346	407	78	254	19. Ropczyce	
24	6	26	6	1,2	0,1	123	12	2850	2750	100	13	—	2	4	7	4516	3451	637	196	232	20. Tarnów	
23	1	3	1	—	0,6	63	5	1384	1332	52	7	—	—	1	6	1979	1445	358	105	71	21. Wadowice	
15	—	—	—	—	—	59	4	1337	1303	34	6	—	—	—	6	2059	1218	251	169	421	22. Wieliczka	
9	5	17	3	—	—	27	1	608	606	2	3	1	—	1	1	840	727	53	52	8	23. Żywiec	
9	2	7	2	—	0,3	40	5	974	916	58	5	1	—	—	4	1442	1305	58	39	40	1. Bóbrka	15. LWOWSKIE
5	2	7	2	0,1	0,2	23	—	477	477	—	2	—	—	—	2	680	424	169	32	55	2. Brzozów	
3	1	4	1	—	0,5	20	—	465	465	—	2	—	—	—	2	753	597	80	48	28	3. Dobromil	
36	21	42	7	1,5	3,1	182	6	4280	4230	50	13	1	1	2	9	6699	5185	843	471	200	4. Drohobycz	
12	3	11	3	0,3	4,8	42	2	993	989	4	4	—	—	—	4	1416	1212	116	49	39	5. Gródek Jagiel.	
28	7	28	7	0,8	1,7	93	14	2191	2095	96	12	—	1	—	11	3407	2464	519	217	207	6. Jarosław	
6	8	25	8	0,8	0,7	31	5	819	780	39	6	1	—	2	3	1242	981	179	70	12	7. Jaworów	
6	2	7	2	—	3,4	32	2	765	739	26	4	—	1	1	2	1152	890	185	59	18	8. Kolbuszowa	
8	3	11	3	0,3	—	50	5	1025	978	47	4	—	1	1	2	1658	1135	371	92	60	9. Krosno	
5	2	8	2	0,1	0,1	27	2	641	611	30	3	—	—	—	3	1107	767	47	179	114	10. Lisko	
5	5	15	4	0,8	—	35	4	955	927	28	5	1	1	—	3	1428	1132	234	28	34	11. Lubaczów	
155	4	14	4	2,1	—	518	20	11383	11203	180	39	4	3	3	29	15239	13730	865	261	383	12. Lwów m.	
2	—	—	—	0,1	1,4	34	8	916	802	114	4	—	—	—	4	1385	1074	162	49	100	13. Lwów	
7	2	7	2	0,3	2,8	52	4	1242	1185	57	5	1	—	—	4	1621	1301	135	145	40	14. Łańcut	
8	2	8	2	2,5	0,1	35	4	963	913	50	3	—	—	—	3	1516	1140	170	97	109	15. Mościska	
14	2	7	2	0,5	5,4	36	1	867	864	3	4	—	—	2	2	1537	1172	215	109	41	16. Nisko	
60	9	34	7	0,4	—	157	12	3388	3302	86	14	1	4	1	8	4956	3984	592	133	247	17. Przemyśl	
4	2	8	2	0,6	—	47	1	1095	1081	14	4	—	2	2	—	1409	1032	283	94	—	18. Przeworsk	
3	2	7	2	0,3	0,8	47	7	1353	1295	58	6	—	—	1	5	2037	1690	142	72	133	19. Rawa Ruska	
9	4	16	4	0,4	—	43	1	1084	1070	14	4	—	—	—	4	1378	1093	201	39	45	20. Rudki	
23	3	12	3	0,2	0,5	125	7	2716	2648	68	14	—	4	—	10	4028	3210	377	125	316	21. Rzeszów	
13	4	14	4	0,2	0,8	69	9	1622	1538	84	8	1	2	—	5	2577	1909	404	89	175	22. Sambor	
13	2	8	2	—	—	71	14	1680	1600	80	7	—	—	—	7	2286	1943	97	79	167	23. Sanok	
8	2	9	2	0,2	0,6	51	12	1310	1200	110	7	—	2	3	2	1803	1588	122	74	19	24. Sokal	
10	4	14	4	—	—	47	5	1095	1029	66	5	—	—	2	3	1389	1060	189	85	55	25. Stary Sambor	
4	1	4	1	0,1	—	15	—	358	358	—	1	—	—	—	1	535	400	25	95	15	26. Strzyżów	
11	3	12	3	0,7	3,0	47	1	1125	1110	15	4	—	—	—	4	1610	1117	220	136	137	27. Tarnobrzeg	
14	4	12	3	0,7	0,6	59	4	1459	1423	36	7	1	—	—	6	2046	1568	237	98	143	28. Żółkiew	
6	2	5	1	0,3	0,9	11	6	322	287	35	2	—	2	—	—	410	340	70	—	—	1. Bohorodczany	16. STANISŁAWOWSKIE
10	7	25	7	1,1	1,1	55	10	1341	1297	44	10	—	2	2	6	2015	1321	428	180	86	2. Dolina	
7	—	—	—	1,3	0,6	34	6	792	767	25	5	—	1	2	2	1071	934	71	16	50	3. Horodenka	
2	3	12	3	—	—	30	3	883	839	44	4	1	—	—	3	1223	792	301	90	40	4. Kałusz	
31	6	21	6	3,0	1,0	118	4	2688	2657	31	15	—	4	2	9	3753	2898	466	156	233	5. Kołomyja	
8	2	6	2	—	0,1	37	6	879	831	48	4	—	2	1	1	1373	1096	240	34	3	6. Kosów	
4	3	9	3	0,9	2,4	41	6	946	874	72	4	—	—	1	3	1745	1131	410	164	40	7. Nadwórna	
1	1	4	1	0,1	—	14	1	352	338	14	1	—	—	—	1	541	260	138	137	6	8. Peczeniżyn	
6	2	8	2	0,6	7,0	38	6	917	857	60	4	—	—	—	4	1439	1334	42	20	43	9. Rohatyn	
8	4	12	4	—	0,3	20	4	474	450	24	3	—	—	1	2	744	629	85	21	9	10. Skole	
26	2	9	2	15,4	8,7	181	20	4200	4033	167	16	1	—	1	14	5259	4298	634	198	129	11. Stanisławów	
22	4	13	4	0,5	0,4	79	13	1736	1625	111	8	—	—	1	7	2582	2001	284	93	204	12. Stryj	
8	1	5	1	—	1,1	40	12	1114	997	117	5	—	—	1	4	1737	1169	411	113	44	13. Śniatyn	
14	6	22	6	0,1	0,4	47	9	1237	1159	78	8	1	—	2	5	1667	1272	243	106	46	14. Tłumacz	
1	—	—	—	—	1,7	30	4	711	703	8	4	—	—	2	2	996	856	68	28	44	15. Turka	
10	5	19	5	0,4	1,6	57	10	1549	1423	126	7	—	1	1	5	1999	1664	183	113	39	16. Żydaczów	

	POWIAT	MIEJSCOWOŚCI SZKOLNE									SZKOŁY														IZBY LEKCYJNE					
		Ogółem	liczące szkół								Ogółem	W tem			Według języka nauczania										Ogółem (bez izb w lokalach udzielanych)		W tem W budynkach własnych		W lokalach udzielanych	
			1	2	3	4	5	6—10	11—20	powyżej 20		w budynkach własnych	w lokalach udzielanych	mających grunt własny	p.	n.	r.	l.	b.	ros.	p.n.	p.in.	p.r.	p.cz.	p.b.	p.l.	p.ros.	izb	powierzchni w m.²	izb	powierzchni w m.²	izb	powierzchni w m.²
17. TARNOPOLSKIE	1. Borszczów	2	1	1	—	—	—	—	—	—	3	3	—	2	3	—	—	—	—	—	—	—	—	—	—	—	—	18	741,6	16	682,4	—	—
	2. Brody	1	—	1	—	—	—	—	—	—	2	1	—	—	2	—	—	—	—	—	—	—	—	—	—	—	—	19	919,4	9	487,0	—	—
	3. Brzeżany	2	—	1	1	—	—	—	—	—	5	4	—	3	5	—	—	—	—	—	—	—	—	—	—	—	—	36	1842,9	32	1741,8	—	—
	4. Buczacz	4	1	1	—	—	2	—	—	—	13	10	—	7	13	—	—	—	—	—	—	—	—	—	—	—	—	48	2367,4	42	2257,8	—	—
	5. Czortków	2	1	1	—	—	—	—	—	—	3	3	—	2	3	—	—	—	—	—	—	—	—	—	—	—	—	23	1069,7	22	1038,2	—	—
	6. Kamionka Str	2	—	2	—	—	—	—	—	—	4	4	—	3	4	—	—	—	—	—	—	—	—	—	—	—	—	33	1595,1	33	1595,1	—	—
	7. Kopyczyńce	2	1	1	—	—	—	—	—	—	3	3	—	2	3	—	—	—	—	—	—	—	—	—	—	—	—	24	1152,4	24	1152,4	—	—
	8. Podhajce	1	—	1	—	—	—	—	—	—	2	—	1	1	2	—	—	—	—	—	—	—	—	—	—	—	—	11	310,2	—	—	11	310,2
	9. Przemyślany	2	—	2	—	—	—	—	—	—	4	4	—	3	3	—	1	—	—	—	—	—	—	—	—	—	—	25	1175,7	25	1175,7	—	—
	10. Radziechów	2	—	2	—	—	—	—	—	—	4	4	—	3	4	—	—	—	—	—	—	—	—	—	—	—	—	20	961,0	15	793,0	—	—
	11. Skałat	3	—	3	—	—	—	—	—	—	6	6	—	3	6	—	—	—	—	—	—	—	—	—	—	—	—	38	1691,3	33	1514,7	—	—
	12. Tarnopol	2	1	—	—	—	—	—	1	—	12	8	4	5	9	—	3	—	—	—	—	—	—	—	—	—	—	60	3320,7	57	3224,7	31	1942,5
	13. Trembowla	2	1	—	—	1	—	—	—	—	5	4	—	3	5	—	—	—	—	—	—	—	—	—	—	—	—	25	1076,4	17	776,0	—	—
	14. Zaleszczyki	1	—	1	—	—	—	—	—	—	2	—	—	—	2	—	—	—	—	—	—	—	—	—	—	—	—	13	570,7	—	—	—	—
	15. Zbaraż	1	—	—	1	—	—	—	—	—	3	2	—	—	3	—	—	—	—	—	—	—	—	—	—	—	—	17	830,3	16	790,3	—	—
	16. Zborów	3	—	2	—	1	—	—	—	—	8	2	—	7	6	—	1	—	—	—	—	—	1	—	—	—	—	24	897,7	16	735,2	—	—
	17. Złoczów	3	2	—	—	1	—	—	—	—	6	3	—	2	6	—	—	—	—	—	—	—	—	—	—	—	—	39	1935,4	15	693,6	—	—

INNE IZBY SZKOLNE	MIESZKANIA NAUCZYCIELI W BUDYNKACH WŁASNYCH			GRUNTY SZKOLNE		NAUCZYCIELE		GODZINY LEKCYJ TYGODNIOWO			OBWODY SZKOLNE					UCZNIOWIE					POWIAT	
	Mieszkań	Izb		Hektarów gruntu w użyciu		Nauczycieli etatowych	Posad nauczycieli nieetatowych	Ogółem	Udzielane przez nauczycieli na stanowiskach		Ogółem	Według najdłuższej drogi do szkoły w kilometrach				Ogółem	Według długości drogi do szkoły w kilometrach					
		ogółem	w tem kuchen	szkoły	nauczycieli				etatowych	nieetatowych		do 1 km.	1–2	2–3	powyżej 3 km.		do 1 km.	1–2	2–3	powyżej 3 km.		
2	3	10	3	0,5	1,8	30	1	811	795	16	3	1	—	—	2	1088	894	145	20	29	1. Borszczów	17. TARNOPOLSKIE
5	—	—	—	—	—	21	3	542	504	38	2	—	—	—	2	914	633	200	61	20	2. Brody	
7	3	12	3	0,3	0,4	50	1	1085	1070	15	5	2	—	1	2	1776	1758	3	12	3	3. Brzeżany	
23	8	27	8	1,9	3,7	66	13	1623	1531	92	13	4	2	2	5	2357	1824	396	77	60	4. Buczacz	
5	3	12	3	0,1	0,8	39	—	816	816	—	3	—	1	2	—	1330	1049	149	72	60	5. Czortków	
8	4	14	4	—	0,6	46	—	1024	1024	—	4	—	—	—	4	1607	1167	336	46	58	6. Kamionka Str.	
8	3	9	3	0,6	4,0	29	4	730	688	42	3	—	2	1	—	1054	664	384	6	—	7. Kopyczyńce	
2	—	—	—	—	0,9	24	3	638	602	36	2	—	—	—	2	901	704	156	33	8	8. Podhajce	
5	3	11	3	0,8	1,2	36	3	882	864	18	4	—	—	2	2	1113	878	178	39	18	9. Przemyślany	
8	3	8	3	0,1	2,6	27	6	679	625	54	4	1	1	—	2	984	866	36	12	70	10. Radziechów	
11	3	9	3	0,9	0,5	53	10	1401	1273	128	6	1	—	—	5	1787	1519	180	21	67	11. Skałat	
21	8	25	7	1,0	1,0	120	10	2817	2720	97	12	4	—	—	8	3393	3021	176	83	113	12. Tarnopol	
4	2	8	2	0,5	1,0	40	8	946	902	44	5	—	1	1	3	1312	1115	148	23	26	13. Trembowla	
1	—	—	—	—	—	21	3	434	398	36	2	—	—	1	1	611	552	18	18	23	14. Zaleszczyki	
5	1	4	1	—	—	25	3	611	595	16	3	—	—	—	3	991	534	287	105	65	15. Zbaraż	
3	2	8	2	0,6	3,9	29	9	880	806	74	8	1	2	2	3	1505	1128	217	111	49	16. Zborów	
5	1	4	1	0,1	0,5	55	8	1317	1259	58	6	—	—	1	5	2048	1645	168	130	105	17. Złoczów	

TABLI-
CIĄG

LICZBY SUMARYCZNE, DOTY-

1. PUBLICZNE SZKOŁY POW-

C. WIEŚ

OBSZAR	MIEJSCOWOŚCI SZKOLNE									SZKOŁY																IZBY LEKCYJNE					
	Ogółem	liczące szkół								Ogółem	W tem			Według języka nauczania												Ogółem (bez izb w lokalach udzielanych)		W tem w budynkach własnych		W lokalach udzielanych	
		1	2	3	4	5	6—10	11—20	powyżej 20		w budynkach własnych	w lokalach udzielanych	mających grunt własny	p.	n.	r.	l.	b.	ros.	p. n.	p. i n.	p. r.	p. cz.	p. b.	p. l.	p. ros.	izb	powierzchni w m.²	izb	powierzchni w m.²	izb	powierzchni w m.²
I. RZECZPOSPO-																															
RZ. POLSKA	22996	22265	665	44	13	4	5	—	—	23835	13390	17	13937	20337	442	1046	5	2	—	15	245	1664	6	18	53	2	40882	1626325,1	23382	1115195,1	25	1215,2
II. TERY-																															
CENTRALNE	9747	9637	100	8	2	—	—	—	—	9869	3232	4	4571	9699	88	—	—	—	—	3	68	—	—	—	9	2	16100	524038,9	4917	208420,3	4	193,2
WSCHODNIE	3832	3794	36	2	—	—	—	—	—	3872	1452	3	1104	3430	1	—	5	2	—	2	—	365	5	18	44	—	5396	198939,6	2276	101567,4	5	264,0
ZACHODNIE	3537	3403	129	4	1	—	—	—	—	3677	3601	1	3551	3212	300	—	—	—	—	1	163	—	1	—	—	—	5586	288248,9	5465	283421,4	1	55,8
ŚLĄSKIE	409	348	36	11	6	3	5	—	—	528	498	2	333	464	50	—	—	—	—	—	14	—	—	—	—	—	2415	133263,3	2289	126110,5	6	346,0
POŁUDNIOWE	5471	5083	364	19	4	1	—	—	—	5889	4607	7	4378	3532	3	1046	—	—	—	9	—	1299	—	—	—	—	11385	481834,4	8435	395675,5	9	356,2
III. WOJE-																															
M. st. Warszawa	—	—	—	—	—	—	—	—	—	—	—	—	—	—	—	—	—	—	—	—	—	—	—	—	—	—	—	—	—	—	—	—
Warszawskie	2305	2291	14	—	—	—	—	—	—	2319	751	3	1090	2261	51	—	—	—	—	—	7	—	—	—	—	—	3440	111356,8	1098	45230,2	3	138,0
Łódzkie	1762	1736	24	2	—	—	—	—	—	1790	730	1	980	1710	36	—	—	—	—	—	44	—	—	—	—	—	2698	94328,6	997	43220,3	1	55,2
Kieleckie	1993	1976	15	2	—	—	—	—	—	2012	683	—	1107	2008	—	—	—	—	—	—	4	—	—	—	—	—	3657	125526,1	1159	50020,8	—	—
Lubelskie	2119	2071	42	4	2	—	—	—	—	2175	740	—	921	2161	1	—	—	—	—	—	13	—	—	—	—	—	4001	121577,9	1109	45243,9	—	—
Białostockie	1568	1563	5	—	—	—	—	—	—	1573	328	—	473	1559	—	—	—	—	—	3	—	—	—	—	9	2	2304	71249,5	554	24705,1	—	—
Wileńskie	1092	1090	2	—	—	—	—	—	—	1094	218	—	186	1037	—	—	5	1	—	—	—	—	—	8	43	—	1518	55625,9	426	18866,6	—	—
Nowogródzkie	1024	1020	4	—	—	—	—	—	—	1028	220	—	131	1023	—	—	—	1	—	—	—	—	—	3	1	—	1436	50428,9	403	17657,3	—	—
Poleskie	723	715	7	1	—	—	—	—	—	732	382	—	290	721	—	—	—	—	—	—	—	4	—	7	—	—	971	36905,9	532	24779,7	—	—
Wołyńskie	993	969	23	1	—	—	—	—	—	1018	632	3	497	649	1	—	—	—	—	2	—	361	5	—	—	—	1471	55978,9	915	40263,8	5	264,0
Poznańskie	2190	2092	94	3	1	—	—	—	—	2293	2281	—	2241	1944	261	—	—	—	—	1	86	—	1	—	—	—	3389	177852,9	3366	176726,4	—	—
Pomorskie	1347	1311	35	1	—	—	—	—	—	1384	1320	1	1310	1268	39	—	—	—	—	—	77	—	—	—	—	—	2197	110396,0	2099	106695,0	1	55,8
Śląskie	409	348	36	11	6	3	5	—	—	528	498	2	333	464	50	—	—	—	—	—	14	—	—	—	—	—	2415	133263,3	2289	126110,5	6	346,0
Krakowskie	1504	1435	59	8	1	1	—	—	—	1586	1315	—	1159	1505	—	38	—	—	—	2	—	41	—	—	—	—	3511	154514,3	2771	132650,5	—	—
Lwowskie	1940	1823	111	5	1	—	—	—	—	2064	1680	—	1524	1118	2	351	—	—	—	3	—	590	—	—	—	—	3954	168237,8	3004	138535,4	—	—
Stanisławowskie	894	775	111	6	2	—	—	—	—	1023	731	6	775	246	1	414	—	—	—	4	—	358	—	—	—	—	1849	74321,1	1210	55869,5	8	308,2
Tarnopolskie	1133	1050	83	—	—	—	—	—	—	1216	881	1	920	663	—	243	—	—	—	—	—	310	—	—	—	—	2071	84761,2	1450	68620,1	1	48,0

CA II
DALSZY

CZĄCE SZKÓŁ POWSZECHNYCH

SZECHNE — *a)* CZYNNE

C. WIEŚ

INNE IZBY SZKOLNE	MIESZKANIA NAUCZYCIELI W BUDYNKACH WŁASNYCH			GRUNTY SZKOLNE		NAUCZYCIELE		GODZINY LEKCYJ TYGODNIOWO			OBWODY SZKOLNE					UCZNIOWIE					OBSZAR
	Mieszkań	Izb		Hektarów gruntu w użyciu		Nauczycieli etatowych	Posad nauczycieli nieetatowych	Ogółem	Udzielane przez nauczycieli na stanowiskach		Ogółem	Według najdłuższej drogi do szkoły w kilometrach				Ogółem	Według długości drogi do szkoły w kilometrach				
		ogółem	w tem kuchen	szkoły	nauczycieli				etatowych	nieetatowych		do 1 km.	1–2	2–3	powyżej 3 km.		do 1 km.	1–2	2–3	powyżej 3 km.	
LITA POLSKA																					
3963	16952	53535	15372	3386,6	18818,6	43748	10524	1328748	1282657	46091	23835	5443	8105	6852	3435	2349899	1686481	455281	167219	40918	RZ. POLSKA
TORJA																					
966	3599	9497	3359	1198,1	7190,0	17141	2262	534500	521547	12953	9869	2258	3854	2737	1020	974832	703174	198598	62907	10153	CENTRALNE
825	1638	4151	1361	345,9	955,6	5760	2351	181965	173038	8927	3872	884	1143	1204	641	291134	208137	53292	23782	5923	WSCHODNIE
441	5715	22697	5231	964,9	7392,2	5642	763	168172	166308	1864	3677	534	1097	1271	775	276175	180150	56030	30532	9463	ZACHODNIE
555	1237	3772	919	74,4	232,4	2794	318	75324	73667	1657	528	153	165	103	107	142007	117312	16743	5824	2128	ŚLĄSKIE
1176	4763	13418	4502	803,3	3048,4	12411	4830	368787	348097	20690	5889	1614	1846	1537	892	665751	477708	130618	44174	13251	POŁUDNIOWE
WÓDZTWA																					
—	—	—	—	—	—	—	—	—	—	—	—	—	—	—	—	—	—	—	—	—	M. st. Warszawa
143	863	2198	783	319,8	1587,8	3556	403	113620	111225	2395	2319	341	905	782	291	205796	131837	52524	18328	3107	Warszawskie
99	771	2058	744	207,8	1706,1	2944	300	93146	91278	1868	1790	419	763	458	150	180953	133714	35732	9988	1519	Łódzkie
254	750	2044	705	178,6	1869,9	3982	610	121866	117988	3878	2012	467	792	547	206	254863	188594	49761	14234	2274	Kieleckie
227	841	2168	789	311,9	1490,4	4318	562	132543	129417	3126	2175	576	845	532	222	219165	167664	38010	11656	1835	Lubelskie
243	374	1029	338	180,0	535,8	2341	387	73325	71639	1686	1573	455	549	418	151	114055	81365	22571	8701	1418	Białostockie
187	221	514	167	61,9	166,6	1561	543	49506	47620	1886	1094	85	330	458	221	76286	45014	18539	10530	2203	Wileńskie
142	253	629	201	38,8	105,5	1516	615	47485	45330	2155	1028	313	338	264	113	77017	57773	13268	4978	998	Nowogródzkie
170	440	1210	391	99,6	226,5	1034	494	33817	32065	1752	732	254	177	177	124	54539	42838	7526	3169	1006	Poleskie
326	724	1798	602	145,6	457,0	1649	699	51157	48023	3134	1018	232	298	305	183	83292	62512	13959	5105	1716	Wołyńskie
296	3581	14700	3427	729,2	5102,6	3383	456	101127	100058	1069	2293	382	715	743	453	176884	119361	33605	18339	5579	Poznańskie
145	2134	7997	1804	235,7	2289,6	2259	307	67045	66250	795	1384	152	382	528	322	99291	60789	22425	12193	3884	Pomorskie
555	1237	3772	919	74,4	232,4	2794	318	75324	73667	1657	528	153	165	103	107	142007	117312	16743	5824	2128	Śląskie
358	1387	3880	1301	202,7	696,8	4008	1421	115199	108281	6918	1586	199	468	549	370	196545	118395	51075	20566	6509	Krakowskie
367	1763	5004	1675	298,8	1128,0	4295	1689	127319	120510	6809	2064	595	663	522	284	234583	171561	44170	14443	4409	Lwowskie
207	731	2067	701	153,0	539,0	1932	789	59521	55964	3557	1023	300	315	258	150	113355	83492	21771	6390	1702	Stanisławowskie
244	882	2467	825	148,8	684,6	2176	931	66748	63342	3406	1216	520	400	208	88	121268	104260	13602	2775	631	Tarnopolskie

POWIAT	MIEJSCOWOŚCI SZKOLNE										SZKOŁY															IZBY LEKCYJNE					
	Ogółem	liczące szkół									Ogółem	W tem			Według języka nauczania											Ogółem (bez izb w lokalach udzielanych)		W tem w budynkach własnych		W lokalach udzielanych	
		1	2	3	4	5	6—10	11—20	powyżej 20			w budynkach własnych	w lokalach udzielanych	mających grunt własny	p.	n.	r.	l.	b.	ros.	p. n.	p. i n.	p. r.	p. cz.	p. b.	p. l.	p. ros.	izb	powierzchni w m.²	izb	powierzchni w m.²	izb	powierzchni w m.²
I. M. St. Warszawa	—	—	—	—	—	—	—	—	—	—	—	—	—	—	—	—	—	—	—	—	—	—	—	—	—	—	—	—	—	—	—
2. WARSZAWSKIE																															
1. Błonie	77	77	—	—	—	—	—	—	—	77	16	—	38	77	—	—	—	—	—	—	—	—	—	—	—	—	127	4491,1	32	1532,1	—	—
2. Ciechanów	82	82	—	—	—	—	—	—	—	82	10	—	41	82	—	—	—	—	—	—	—	—	—	—	—	—	113	3344,3	13	498,5	—	—
3. Gostynin	95	95	—	—	—	—	—	—	—	95	41	—	54	85	6	—	—	—	—	4	—	—	—	—	—	—	132	4588,0	48	2117,7	—	—
4. Grójec	112	112	—	—	—	—	—	—	—	112	48	—	43	112	—	—	—	—	—	—	—	—	—	—	—	—	161	5648,2	67	2856,6	—	—
5. Kutno	97	97	—	—	—	—	—	—	—	97	46	—	55	97	—	—	—	—	—	—	—	—	—	—	—	—	130	4812,4	68	2918,8	—	—
6. Lipno	109	102	7	—	—	—	—	—	—	116	50	2	69	98	17	—	—	—	—	1	—	—	—	—	—	—	189	6313,0	78	3066,6	2	92,6
7. Łowicz	131	130	1	—	—	—	—	—	—	132	57	—	62	132	—	—	—	—	—	—	—	—	—	—	—	—	170	5857,6	67	3079,8	—	—
8. Maków	78	77	1	—	—	—	—	—	—	79	14	—	33	79	—	—	—	—	—	—	—	—	—	—	—	—	128	3555,4	23	853,8	—	—
6. Mińsk Maz.	83	83	—	—	—	—	—	—	—	83	24	—	36	83	—	—	—	—	—	—	—	—	—	—	—	—	169	5065,4	52	1872,7	—	—
10. Mława	109	109	—	—	—	—	—	—	—	109	24	—	44	109	—	—	—	—	—	—	—	—	—	—	—	—	153	4756,4	45	1808,4	—	—
11. Nieszawa	114	111	3	—	—	—	—	—	—	117	47	1	64	110	7	—	—	—	—	—	—	—	—	—	—	—	160	5586,1	64	2717,3	1	45,4
12. Płock	112	111	1	—	—	—	—	—	—	113	47	—	71	107	5	—	—	—	—	1	—	—	—	—	—	—	189	5804,0	78	2866,8	—	—
13. Płońsk	118	118	—	—	—	—	—	—	—	118	15	—	43	118	—	—	—	—	—	—	—	—	—	—	—	—	155	4205,4	24	890,3	—	—
14. Przasnysz	88	88	—	—	—	—	—	—	—	88	10	—	26	88	—	—	—	—	—	—	—	—	—	—	—	—	110	2972,3	17	651,1	—	—
15. Pułtusk	122	122	—	—	—	—	—	—	—	122	33	—	53	121	1	—	—	—	—	—	—	—	—	—	—	—	141	4630,9	37	1674,8	—	—
16. Radzymin	101	101	—	—	—	—	—	—	—	101	38	—	33	101	—	—	—	—	—	—	—	—	—	—	—	—	136	4357,6	54	2132,1	—	—
17. Rawa	104	103	1	—	—	—	—	—	—	105	38	—	48	102	3	—	—	—	—	—	—	—	—	—	—	—	140	4588,3	48	1985,9	—	—
18. Rypin	90	90	—	—	—	—	—	—	—	90	32	—	51	82	8	—	—	—	—	—	—	—	—	—	—	—	120	4004,4	35	1567,1	—	—
19. Sierpc	98	98	—	—	—	—	—	—	—	98	26	—	40	98	—	—	—	—	—	—	—	—	—	—	—	—	123	3336,4	30	1151,2	—	—
20. Skierniewice	71	71	—	—	—	—	—	—	—	71	17	—	28	71	—	—	—	—	—	—	—	—	—	—	—	—	118	3748,1	37	1601,0	—	—
21. Sochaczew	76	76	—	—	—	—	—	—	—	76	30	—	40	75	—	—	—	—	—	1	—	—	—	—	—	—	143	4449,6	45	1708,5	—	—
22. Warszawa	146	146	—	—	—	—	—	—	—	146	55	—	70	146	—	—	—	—	—	—	—	—	—	—	—	—	302	10754,5	82	3531,1	—	—
23. Włocławek	92	92	—	—	—	—	—	—	—	92	33	—	48	88	4	—	—	—	—	—	—	—	—	—	—	—	131	4487,4	54	2148,0	—	—
3. ŁÓDZKIE																															
1. Brzeziny	108	106	2	—	—	—	—	—	—	110	39	—	54	93	5	—	—	—	—	12	—	—	—	—	—	—	177	5946,7	58	2378,8	—	—
2. Kalisz	146	141	4	1	—	—	—	—	—	152	55	—	64	141	4	—	—	—	—	7	—	—	—	—	—	—	220	8464,6	78	3681,9	—	—
3. Koło	134	130	4	—	—	—	—	—	—	138	45	—	66	137	—	—	—	—	—	1	—	—	—	—	—	—	172	5202,8	50	1882,9	—	—
4. Konin	99	97	2	—	—	—	—	—	—	101	50	—	68	95	4	—	—	—	—	2	—	—	—	—	—	—	204	6754,4	71	3036,2	—	—
5. Łask	149	145	3	1	—	—	—	—	—	154	56	—	80	147	2	—	—	—	—	5	—	—	—	—	—	—	256	8470,4	98	3820,1	—	—
6. Łęczyca	101	101	—	—	—	—	—	—	—	101	61	—	76	100	—	—	—	—	—	1	—	—	—	—	—	—	128	4984,9	74	3323,9	—	—
7. Łódź m.	—	—	—	—	—	—	—	—	—	—	—	—	—	—	—	—	—	—	—	—	—	—	—	—	—	—	—	—	—	—	—	—
8. Łódź	97	94	3	—	—	—	—	—	—	100	53	1	65	80	14	—	—	—	—	6	—	—	—	—	—	—	154	5766,1	77	3330,4	1	55,2
9. Piotrków	212	207	5	—	—	—	—	—	—	217	84	—	132	211	5	—	—	—	—	1	—	—	—	—	—	—	319	11070,8	117	5217,8	—	—
10. Radomsko	184	184	—	—	—	—	—	—	—	184	86	—	95	183	—	—	—	—	—	1	—	—	—	—	—	—	273	10445,5	111	5357,1	—	—
11. Sieradz	165	165	—	—	—	—	—	—	—	165	55	—	61	165	—	—	—	—	—	—	—	—	—	—	—	—	225	7776,2	74	3060,4	—	—
12. Słupca	87	87	—	—	—	—	—	—	—	87	43	—	58	78	2	—	—	—	—	7	—	—	—	—	—	—	128	4949,9	51	2282,1	—	—
13. Turek	104	104	—	—	—	—	—	—	—	104	33	—	65	103	—	—	—	—	—	1	—	—	—	—	—	—	169	4789,4	40	1538,8	—	—
14. Wieluń	176	175	1	—	—	—	—	—	—	177	70	—	96	177	—	—	—	—	—	—	—	—	—	—	—	—	273	9706,9	98	4309,9	—	—
4. KIELECKIE																															
1. Będzin	119	115	4	—	—	—	—	—	—	123	58	—	68	123	—	—	—	—	—	—	—	—	—	—	—	—	299	12409,2	97	4677,5	—	—
2. Częstochowa	159	155	3	1	—	—	—	—	—	164	77	—	93	163	—	—	—	—	—	1	—	—	—	—	—	—	258	10870,4	111	5778,6	—	—
3. Iłża	123	123	—	—	—	—	—	—	—	123	32	—	67	123	—	—	—	—	—	—	—	—	—	—	—	—	222	7321,5	59	2538,2	—	—
4. Jędrzejów	103	101	2	—	—	—	—	—	—	105	29	—	52	105	—	—	—	—	—	—	—	—	—	—	—	—	199	6059,1	58	2283,5	—	—
5. Kielce	151	150	1	—	—	—	—	—	—	152	32	—	79	152	—	—	—	—	—	—	—	—	—	—	—	—	253	8059,2	59	2476,6	—	—
6. Końskie	105	105	—	—	—	—	—	—	—	105	22	—	51	105	—	—	—	—	—	—	—	—	—	—	—	—	204	6651,8	44	1788,6	—	—
7. Kozienice	105	104	1	—	—	—	—	—	—	106	28	—	66	103	—	—	—	—	—	3	—	—	—	—	—	—	209	6573,6	52	1983,2	—	—
8. Miechów	142	142	—	—	—	—	—	—	—	142	80	—	99	142	—	—	—	—	—	—	—	—	—	—	—	—	275	10261,4	115	5166,0	—	—
9. Olkusz	125	121	3	1	—	—	—	—	—	130	36	—	70	130	—	—	—	—	—	—	—	—	—	—	—	—	217	7693,1	53	2562,3	—	—
10. Opatów	144	144	—	—	—	—	—	—	—	144	45	—	69	144	—	—	—	—	—	—	—	—	—	—	—	—	271	9186,0	110	4340,5	—	—
11. Opoczno	130	130	—	—	—	—	—	—	—	130	27	—	69	130	—	—	—	—	—	—	—	—	—	—	—	—	213	6726,3	44	1914,7	—	—

INNE IZBY SZKOLNE	MIESZKANIA NAUCZYCIELI W BUDYNKACH WŁASNYCH			GRUNTY SZKOLNE		NAUCZYCIELE		GODZINY LEKCYJ TYGODNIOWO			OBWODY SZKOLNE					UCZNIOWIE					POWIAT	
	Mieszkań	Izb		Hektarów gruntu w użyciu		Nauczycieli etatowych	Posad nauczycieli nieetatowych	Ogółem	Udzielane przez nauczycieli na stanowiskach		Ogółem	Według najdłuższej drogi do szkoły w kilometrach				Ogółem	Według długości drogi do szkoły w kilometrach					
		ogółem	w tem kuchen	szkoły	nauczycieli				etatowych	nieetatowych		do 1 km.	1—2	2—3	powyżej 3 km.		do 1 km.	1—2	2—3	powyżej 3 km.		
WIATY																						
—	—	—	—	—	—	—	—	—	—	—	—	—	—	—	—	—	—	—	—	—	—	1. M. St. Warszawa
19	17	44	15	12,0	44,7	142	12	4418	4330	88	77	5	15	39	18	8102	4775	2186	997	144	1. Błonie	2. WARSZAWSKIE
2	10	27	9	7,8	53,7	117	15	3767	3696	71	82	10	34	31	7	6828	4209	1873	680	66	2. Ciechanów	
2	47	121	46	2,9	75,7	133	6	4224	4198	26	95	6	35	44	10	8510	4953	2540	965	52	3. Gostynin	
3	55	136	49	28,1	55,2	162	28	5345	5188	157	112	16	42	43	11	11014	7352	2644	926	92	4. Grójec	
3	53	138	50	8,8	58,5	135	16	4384	4298	86	97	12	37	38	10	9042	5832	2303	827	80	5. Kutno	
7	65	170	62	4,3	143,2	191	31	6129	5939	190	116	7	34	55	20	11525	6638	3144	1524	219	6. Lipno	
2	60	155	48	24,0	54,8	176	4	5749	5726	23	132	29	62	26	15	10132	7045	2314	616	157	7. Łowicz	
4	14	40	13	8,5	41,8	130	9	4310	4240	70	79	17	29	22	11	6343	3888	1705	617	133	8. Maków	
5	28	56	24	12,1	47,2	179	14	5459	5343	116	83	13	31	30	9	9426	6260	2035	955	176	9. Mińsk Maz.	
2	26	71	26	12,0	44,3	155	19	4878	4748	130	109	28	43	33	5	8799	6746	1505	503	45	10. Mława	
5	61	154	49	15,1	106,7	179	21	5652	5537	115	117	11	56	35	15	11390	6917	3368	896	209	11. Nieszawa	
10	56	149	49	36,5	161,4	188	32	5949	5755	194	113	19	41	30	23	9530	5820	2595	854	261	12. Płock	
5	20	48	18	7,5	56,5	165	28	5343	5207	136	118	16	64	25	13	8450	5784	2089	492	85	13. Płońsk	
3	11	29	11	16,0	21,8	113	16	3719	3635	84	88	27	32	23	6	5603	4110	1125	337	31	14. Przasnysz	
8	32	85	31	11,2	56,0	141	14	4735	4664	71	122	24	49	35	14	8459	5720	1973	649	117	15. Pułtusk	
11	43	85	35	10,4	41,9	137	5	4570	4530	40	101	31	47	19	4	7996	5930	1404	535	127	16. Radzymin	
11	42	107	39	4,5	75,0	139	15	4643	4555	88	105	17	50	33	5	9113	6443	2110	522	38	17. Rawa	
4	32	91	33	19,6	97,2	123	19	4021	3903	118	90	4	28	46	12	8060	4446	2568	967	79	18. Rypin	
—	26	67	26	27,9	102,2	128	19	4159	4063	96	98	15	44	29	10	7447	4863	1889	598	97	19. Sierpc	
8	27	75	26	14,9	28,7	121	12	3769	3696	73	71	6	30	26	9	6396	3756	1912	512	216	20 Skierniewice	
9	33	70	27	5,9	60,9	147	17	4618	4508	110	76	2	21	40	13	7686	4027	2511	1031	117	21. Sochaczew	
14	62	165	57	13,3	89,4	323	33	9536	9325	211	146	25	49	41	31	17751	11912	4068	1339	432	22. Warszawa	
6	43	115	40	16,5	71,0	132	18	4243	4141	102	92	1	32	39	20	8194	4411	2663	986	134	23. Włocławek	
14	43	103	39	3,5	82,8	214	18	6321	6221	100	110	19	52	27	12	10578	7833	1870	748	137	1. Brzeziny	3. ŁÓDZKIE
12	60	174	60	8,9	129,7	246	22	8136	8005	131	152	44	61	38	9	15352	11393	3177	694	88	2. Kalisz	
2	44	113	43	4,7	124,1	181	21	5894	5770	124	138	24	62	46	6	11494	8208	2578	661	47	3. Koło	
3	55	148	54	20,2	157,4	206	27	6487	6304	183	101	7	39	38	17	12164	7136	3588	1264	176	4. Konin	
10	59	140	53	15,7	111,7	313	21	9476	9298	178	154	35	76	29	14	15620	11304	3358	816	142	5. Łask	
5	62	173	61	7,9	107,6	143	29	4558	4423	135	101	9	44	37	11	10730	6758	2732	1051	189	6. Łęczyca	
—	—	—	—	—	—	—	—	—	—	—	—	—	—	—	—	—	—	—	—	—	7. Łódź m.	
10	54	141	54	24,2	145,1	187	15	5611	5521	90	100	15	36	40	9	9152	6191	2139	758	64	8. Łódź	
18	92	260	90	46,0	251,6	340	30	10615	10447	168	217	63	91	49	14	20149	15718	3490	836	105	9. Piotrków	
5	89	241	85	17,1	145,9	303	36	9627	9400	227	184	63	69	31	21	19970	16376	2662	749	183	10. Radomsko	
6	55	136	53	16,7	95,6	235	13	7552	7468	84	165	60	72	27	6	13808	11280	2056	403	69	11. Sieradz	
3	46	135	44	6,4	105,7	129	17	4224	4151	73	87	15	33	34	5	9303	6167	2417	648	71	12. Słupca	
—	34	89	34	16,8	115,1	165	13	5332	5272	60	104	19	52	24	9	10820	7713	2442	586	79	13. Turek	
11	78	205	74	19,7	133,8	282	38	9313	8998	315	177	46	76	38	17	21813	17647	3223	774	169	14. Wieluń	
33	56	148	53	11,2	84,2	401	61	11691	11249	442	123	36	39	31	17	23639	18644	3396	1381	218	1. Będzin	4. KIELECKIE
44	87	234	82	15,8	137,4	281	31	8875	8673	202	164	57	51	45	11	20933	16711	3330	780	112	2 Częstochowa	
11	38	96	37	9,7	116,3	241	27	7279	7108	171	123	14	43	50	16	14268	9819	3338	883	228	3. Iłża	
2	38	93	33	12,1	109,0	204	73	6454	6067	387	105	32	38	26	9	12628	9716	2300	521	91	4. Jędrzejów	
13	35	106	34	9,4	151,1	275	26	8436	8232	204	152	29	69	43	11	17736	12667	3814	1098	157	5. Kielce	
16	22	53	22	6,9	115,3	217	19	6580	6414	166	105	17	34	34	20	15283	9739	3695	1445	404	6. Końskie	
10	30	81	27	6,7	95,6	228	28	6929	6705	224	106	13	46	24	23	13589	9385	3079	873	252	7. Kozienice	
17	89	260	86	12,1	173,8	292	44	8821	8541	280	142	28	60	38	16	19881	13999	4690	1076	116	8. Miechów	
16	39	107	37	9,5	92,5	234	49	7156	6898	258	130	44	51	28	7	16838	14229	2095	476	38	9. Olkusz	
14	45	132	42	15,0	115,1	292	37	8927	8707	220	144	26	58	40	20	17819	12810	3751	1059	199	10. Opatów	
17	26	68	24	5,4	171,5	229	37	7086	6856	230	130	26	48	46	10	14410	10437	2959	930	84	11. Opoczno	

	POWIAT	MIEJSCOWOŚCI SZKOLNE									SZKOŁY														IZBY LEKCYJNE					
		Ogółem	liczące szkół								Ogółem	W tem			Według języka nauczania												Ogółem (bez izb w lokalach udzielanych)		W tem w budynkach własnych		w lokalach udzielanych	
			1	2	3	4	5	6—10	11—20	powyżej 20		w budynkach własnych	w lokalach udzielanych	mających grunt własny	p.	n.	r.	l.	b.	ros.	p. n.	p. i n.	p. r.	p. cz.	p. b.	p. l	p. ros.	izb	powierzchni w m.²	izb	powierzchni w m.²	izb	powierzchni w m.²
4. KIELECKIE	12. Pińczów	106	106	—	—	—	—	—	—	—	106	53	—	72	106	—	—	—	—	—	—	—	—	—	—	—	—	243	7419,1	80	3125,3	—	—
	13. Radom	196	196	—	—	—	—	—	—	—	196	36	—	82	196	—	—	—	—	—	—	—	—	—	—	—	—	270	7911,0	60	2135,2	—	—
	14. Sandomierz	82	81	1	—	—	—	—	—	—	83	33	—	47	83	—	—	—	—	—	—	—	—	—	—	—	—	159	5589,6	71	2987,8	—	—
	15. Stopnica	125	125	—	—	—	—	—	—	—	125	62	—	74	125	—	—	—	—	—	—	—	—	—	—	—	—	226	7742,0	98	4238,1	—	—
	16. Włoszczowa	78	78	—	—	—	—	—	—	—	78	33	—	49	78	—	—	—	—	—	—	—	—	—	—	—	—	139	5052,8	48	2024,7	—	—
5. LUBELSKIE	1. Biała Podl.	92	91	1	—	—	—	—	—	—	93	33	—	43	93	—	—	—	—	—	—	—	—	—	—	—	—	139	3848,7	40	1637,5	—	—
	2. Biłgoraj	99	93	6	—	—	—	—	—	—	105	36	—	27	105	—	—	—	—	—	—	—	—	—	—	—	—	174	5790,3	61	2572,1	—	—
	3. Chełm	153	148	5	—	—	—	—	—	—	158	82	—	106	156	—	—	—	—	—	—	2	—	—	—	—	—	229	8618,9	120	5540,1	—	—
	4. Garwolin	144	144	—	—	—	—	—	—	—	144	66	—	84	143	1	—	—	—	—	—	—	—	—	—	—	—	291	9063,5	107	4165,6	—	—
	5. Hrubieszów	125	124	1	—	—	—	—	—	—	126	78	—	79	126	—	—	—	—	—	—	—	—	—	—	—	—	189	6719,5	98	4239,0	—	—
	6. Janów	120	114	3	2	1	—	—	—	—	130	19	—	37	130	—	—	—	—	—	—	—	—	—	—	—	—	225	6809,2	31	1354,3	—	—
	7. Konstantynów	96	95	1	—	—	—	—	—	—	97	41	—	58	97	—	—	—	—	—	—	—	—	—	—	—	—	142	4113,4	61	2173,2	—	—
	8. Krasnystaw	113	111	2	—	—	—	—	—	—	115	47	—	44	115	—	—	—	—	—	—	—	—	—	—	—	—	178	6059,8	64	2962,2	—	—
	9. Lubartów	104	101	3	—	—	—	—	—	—	107	27	—	32	107	—	—	—	—	—	—	—	—	—	—	—	—	222	5896,6	46	1711,6	—	—
	10. Lublin	178	164	11	2	1	—	—	—	—	196	25	—	55	195	—	—	—	—	—	—	1	—	—	—	—	—	364	10077,0	38	1307,1	—	—
	11. Łuków	84	84	—	—	—	—	—	—	—	84	22	—	37	84	—	—	—	—	—	—	—	—	—	—	—	—	201	5643,8	36	1347,4	—	—
	12. Puławy	178	178	—	—	—	—	—	—	—	178	21	—	48	175	—	—	—	—	—	—	3	—	—	—	—	—	345	9836,4	42	1729,8	—	—
	13. Radzyń	103	100	3	—	—	—	—	—	—	106	29	—	30	104	—	—	—	—	—	—	2	—	—	—	—	—	185	5208,2	37	1498,5	—	—
	14. Siedlce	70	70	—	—	—	—	—	—	—	70	19	—	26	70	—	—	—	—	—	—	—	—	—	—	—	—	216	5740,0	34	1397,8	—	—
	15. Sokołów	56	55	1	—	—	—	—	—	—	57	16	—	22	56	—	—	—	—	—	—	1	—	—	—	—	—	158	4578,7	18	765,9	—	—
	16. Tomaszów	112	109	3	—	—	—	—	—	—	115	68	—	52	114	—	—	—	—	—	—	1	—	—	—	—	—	196	6249,6	105	3982,5	—	—
	17. Węgrów	74	73	1	—	—	—	—	—	—	75	12	—	33	72	—	—	—	—	—	—	3	—	—	—	—	—	176	4795,3	21	700,6	—	—
	18. Włodawa	87	87	—	—	—	—	—	—	—	87	47	—	47	87	—	—	—	—	—	—	—	—	—	—	—	—	118	3953,8	59	2525,7	—	—
	19. Zamość	131	130	1	—	—	—	—	—	—	132	52	—	61	132	—	—	—	—	—	—	—	—	—	—	—	—	253	8575,2	91	3633,0	—	—
6. BIAŁOSTOCKIE	1. Augustów	103	102	1	—	—	—	—	—	—	104	18	—	48	104	—	—	—	—	—	—	—	—	—	—	—	—	133	4237,8	22	1065,3	—	—
	2. Białystok	132	132	—	—	—	—	—	—	—	132	28	—	28	132	—	—	—	—	—	—	—	—	—	—	—	—	191	5741,5	51	2288,2	—	—
	3. Bielsk	224	223	1	—	—	—	—	—	—	225	76	—	73	225	—	—	—	—	—	—	—	—	—	—	—	—	288	9297,4	102	4773,0	—	—
	4. Grodno	143	142	1	—	—	—	—	—	—	144	45	—	39	141	—	—	—	—	—	—	—	—	—	—	3	—	202	7354,1	87	4023,6	—	—
	5. Kolno	81	81	—	—	—	—	—	—	—	81	6	—	12	81	—	—	—	—	—	—	—	—	—	—	—	—	137	4189,2	10	439,5	—	—
	6. Łomża	98	98	—	—	—	—	—	—	—	98	24	—	56	97	—	—	—	—	—	1	—	—	—	—	—	—	210	6394,8	44	1972,2	—	—
	7. Ostrołęka	105	104	1	—	—	—	—	—	—	106	17	—	31	106	—	—	—	—	—	—	—	—	—	—	—	—	156	4925,8	39	1754,3	—	—
	8. Ostrów	104	103	1	—	—	—	—	—	—	105	27	—	48	104	—	—	—	—	—	1	—	—	—	—	—	—	175	5155,4	43	1695,7	—	—
	9. Sokółka	134	134	—	—	—	—	—	—	—	134	12	—	11	134	—	—	—	—	—	—	—	—	—	—	—	—	181	4646,7	28	1082,0	—	—
	10. Suwałki	101	101	—	—	—	—	—	—	—	101	12	—	39	94	—	—	—	—	—	—	—	—	—	—	6	1	165	5101,6	25	1146,4	—	—
	11. Szczuczyn	78	78	—	—	—	—	—	—	—	78	5	—	24	77	—	—	—	—	—	1	—	—	—	—	—	—	117	3421,8	8	374,3	—	—
	12. Wołkowysk	170	170	—	—	—	—	—	—	—	170	45	—	48	169	—	—	—	—	—	—	—	—	—	—	—	1	204	6750,0	62	2970,2	—	—
	13. Wysokie Maz.	95	95	—	—	—	—	—	—	—	95	13	—	16	95	—	—	—	—	—	—	—	—	—	—	—	—	145	4033,4	33	1120,4	—	—
7. WILEŃSKIE	1. Brasław	112	112	—	—	—	—	—	—	—	112	30	—	30	111	—	—	—	—	—	—	—	—	—	—	1	—	183	6659,0	63	2845,6	—	—
	2. Dzisna	138	137	1	—	—	—	—	—	—	139	41	—	26	139	—	—	—	—	—	—	—	—	—	—	—	—	189	7336,2	69	3054,2	—	—
	3. Mołodeczno	54	54	—	—	—	—	—	—	—	54	21	—	18	50	—	—	—	—	—	—	—	—	—	4	—	—	86	3416,1	44	2014,9	—	—
	4. Oszmiana	148	147	1	—	—	—	—	—	—	149	15	—	23	149	—	—	—	—	—	—	—	—	—	—	—	—	199	6661,6	27	1007,2	—	—
	5. Postawy	102	102	—	—	—	—	—	—	—	102	21	—	19	101	—	—	—	—	—	—	—	—	—	1	—	—	160	5904,6	40	1823,4	—	—
	6. Święciany	164	164	—	—	—	—	—	—	—	164	25	—	20	125	—	—	4	—	—	—	—	—	—	—	35	—	211	7893,6	52	2248,7	—	—
	7. Wilejka	139	139	—	—	—	—	—	—	—	139	32	—	30	135	—	—	—	1	—	—	—	—	—	3	—	—	189	7372,8	61	2929,8	—	—
	8. Wilno m.	—	—	—	—	—	—	—	—	—	—	—	—	—	—	—	—	—	—	—	—	—	—	—	—	—	—	—	—	—	—	—	—
	9. Wilno-Troki	235	235	—	—	—	—	—	—	—	235	33	—	20	227	—	—	1	—	—	—	—	—	—	—	7	—	301	10382,0	70	2942,9	—	—
8 NOWOGRÓDZKIE	1. Baranowicze	78	78	—	—	—	—	—	—	—	78	33	—	8	78	—	—	—	—	—	—	—	—	—	—	—	—	150	4990,9	73	2810,9	—	—
	2. Lida	252	251	1	—	—	—	—	—	—	253	52	—	35	252	—	—	—	—	—	—	—	—	—	—	1	—	376	13130,8	97	4270,2	—	—
	3. Nieśwież	149	148	1	—	—	—	—	—	—	150	27	—	10	149	—	—	—	1	—	—	—	—	—	—	—	—	213	7138,1	55	2377,7	—	—
	4. Nowogródek	134	134	—	—	—	—	—	—	—	134	25	—	13	131	—	—	—	—	—	—	—	—	—	3	—	—	180	6329,5	48	2217,4	—	—
	5. Słonim	141	140	1	—	—	—	—	—	—	142	47	—	27	142	—	—	—	—	—	—	—	—	—	—	—	—	163	6003,6	64	3046,4	—	—
	6. Stołpce	95	95	—	—	—	—	—	—	—	95	19	—	14	95	—	—	—	—	—	—	—	—	—	—	—	—	142	4881,9	35	1514,8	—	—
	7. Wołożyn	175	174	1	—	—	—	—	—	—	176	17	—	24	176	—	—	—	—	—	—	—	—	—	—	—	—	212	7954,1	31	1419,9	—	—

INNE IZBY SZKOLNE	MIESZKANIA NAUCZYCIELI W BUDYNKACH WŁASNYCH			GRUNTY SZKOLNE		NAUCZYCIELE		GODZINY LEKCYJ TYGODNIOWO			OBWODY SZKOLNE					UCZNIOWIE					POWIAT	
	Mieszkań	Izb		Hektarów gruntu w użyciu		Nauczycieli etatowych	Posad nauczycieli nieetatowych	Ogółem	Udzielane przez nauczycieli na stanowiskach		Ogółem	Według najdłuższej drogi do szkoły w kilometrach				Ogółem	Według długości drogi do szkoły w kilometrach					
		ogółem	w tem kuchen	szkoły	nauczycieli				etatowych	nieetatowych		do 1 km	1–2	2–3	powyżej 3 km.		do 1 km.	1–2	2–3	powyżej 3 km.		
4	60	163	57	8,0	84,2	258	44	7672	7379	293	106	24	48	31	3	14400	10359	3068	961	12	12. Pińczów	4. KIELECKIE
34	38	87	33	15,6	138,0	287	29	9077	8894	183	196	55	95	38	8	15945	11943	3366	574	62	13. Radom	
13	47	126	39	9,2	79,5	174	31	5402	5204	198	83	10	36	26	11	10838	7290	2487	966	95	14. Sandomierz	
8	67	191	66	12,9	129,4	228	40	7151	6947	204	125	35	55	25	10	16550	13119	2690	680	61	15. Stopnica	
2	33	99	33	19,1	77,0	141	34	4330	4114	216	78	21	21	22	14	10106	7727	1703	531	145	16. Włoszczowa	
9	34	96	33	19,8	43,2	145	19	4575	4456	119	93	28	36	21	8	6321	5220	859	212	30	1. Biała Podl.	5. LUBELSKIE
8	44	121	43	9,8	62,9	191	34	5812	5655	157	105	23	52	20	10	10220	7774	1958	436	52	2. Biłgoraj	
11	103	265	94	31,7	258,6	248	33	7785	7633	152	158	30	69	40	19	12339	9365	2114	649	211	3. Chełm	
26	79	167	72	14,6	113,3	307	41	9053	8793	260	144	22	65	43	14	16617	12041	3296	1154	126	4. Garwolin	
10	89	251	84	29,7	117,7	212	25	6497	6383	114	126	33	54	25	14	10377	8572	1403	330	72	5. Hrubieszów	
13	21	56	19	4,2	64,6	241	28	7441	7266	175	130	44	49	24	13	13747	10858	2356	468	65	6. Janów	
20	45	112	40	14,5	85,6	145	48	4678	4490	188	97	37	33	22	5	6628	5254	941	356	77	7. Konstantynów	
8	50	131	46	9,1	65,1	186	26	6008	5858	150	115	29	52	25	9	12339	9802	2014	440	83	8. Krasnystaw	
5	31	75	30	2,9	48,3	247	11	7251	7167	84	107	30	40	30	7	12344	9545	2141	557	101	9. Lubartów	
10	29	69	26	52,2	102,5	399	25	12206	12036	170	196	51	83	46	16	19668	15138	3565	775	190	10. Lublin	
8	27	63	25	9,4	88,8	212	20	6566	6428	138	84	16	30	25	13	10955	7819	2187	792	157	11. Łuków	
23	22	53	19	15,3	115,7	411	27	12397	12185	212	178	77	55	30	16	19940	16183	2913	700	144	12. Puławy	
9	31	78	31	25,2	46,3	192	30	6125	5953	172	106	30	40	29	7	8941	6775	1749	386	31	13. Radzyń	
13	18	42	16	14,7	11,0	225	25	6619	6451	168	70	6	18	32	14	9524	5811	2168	1433	112	14. Siedlce	
7	18	52	18	4,8	23,1	165	27	4886	4689	197	57	7	18	22	10	8089	5330	1812	849	98	15. Sokołów	
8	78	211	75	9,1	55,9	217	65	6782	6529	253	115	39	41	25	10	10713	8940	1312	426	35	16. Tomaszów	
13	11	29	12	3,2	65,8	184	16	5568	5414	154	75	7	20	33	15	9599	6516	1936	1019	128	17. Węgrów	
5	50	134	47	36,5	65,4	127	41	4112	3957	155	87	16	38	20	13	6611	5104	1128	322	57	18. Włodawa	
21	61	163	59	5,2	56,6	264	21	8182	8074	108	132	51	52	20	9	14193	11617	2158	352	66	19. Zamość	
14	18	53	18	26,0	78,8	134	21	4282	4196	86	104	30	38	25	11	6779	4908	1383	405	83	1. Augustów	6. BIAŁOSTOCKIE
24	32	86	28	14,2	26,2	191	36	5910	5746	164	132	47	48	28	9	9330	7776	1144	350	60	2. Białystok	
50	78	235	77	19,9	75,1	293	57	9347	9167	180	225	83	84	40	18	13192	10383	2105	582	122	3. Bielsk	
23	64	154	52	22,5	28,0	209	60	6175	5978	197	144	33	45	42	24	10232	7198	1720	1099	215	4. Grodno	
6	5	14	5	6,2	10,2	138	25	4384	4244	140	81	36	21	19	5	6309	4712	1031	515	51	5. Kolno	
13	34	85	28	13,6	70,8	218	31	6548	6387	161	98	15	37	35	11	9458	6175	2352	748	183	6. Łomża	
26	20	53	16	14,4	28,1	166	11	5373	5321	52	106	19	35	45	7	7994	5257	1754	853	130	7. Ostrołęka	
10	30	82	29	15,2	80,4	177	13	5600	5518	82	105	22	40	34	9	9101	6179	2116	703	103	8. Ostrów	
13	13	38	13	2,2	11,5	184	18	5816	5722	94	134	49	53	24	8	9246	6966	1784	406	90	9. Sokółka	
17	16	45	12	10,9	47,7	162	17	5001	4905	96	101	7	17	50	27	8137	3862	2433	1602	240	10. Suwałki	
8	4	11	4	8,9	23,9	118	10	3729	3669	60	78	31	28	16	3	5634	4183	1148	285	18	11. Szczuczyn	
27	47	134	43	23,9	37,9	204	36	6529	6401	128	170	55	62	43	10	11662	9031	1834	734	63	12. Wołkowysk	
12	13	39	13	2,1	17,2	147	52	4631	4385	246	95	28	41	17	9	6981	4735	1767	419	60	13. Wysokie Maz.	
26	31	75	28	10,4	24,9	189	41	5775	5603	172	112	2	13	54	43	10333	5017	2461	2388	467	1. Brasław	7. WILEŃSKIE
28	42	89	29	5,1	13,4	200	49	6248	6047	201	139	11	29	63	36	10718	6407	2465	1491	355	2. Dzisna	
14	28	60	16	3,8	8,4	89	55	2878	2688	190	54	4	16	17	17	4555	2801	1091	482	181	3. Mołodeczno	
9	15	29	9	12,5	33,3	200	101	6474	6194	280	149	13	69	50	17	8676	5462	2180	863	171	4. Oszmiana	
25	21	45	16	8,8	8,7	162	50	5057	4760	297	102	5	24	50	23	8173	4259	2394	1263	257	5. Postawy	
24	27	59	18	2,9	22,8	216	58	6572	6410	162	164	16	63	64	21	8767	5673	2019	912	163	6. Święciany	
34	28	78	27	10,0	35,6	194	108	6435	6135	300	139	20	55	49	15	9953	6492	2198	1156	107	7. Wilejka	
—	—	—	—	—	—	—	—	—	—	—	—	—	—	—	—	—	—	—	—	—	8. Wilno m.	
27	29	79	24	8,4	19,5	311	81	10067	9783	284	235	14	61	111	49	15111	8903	3731	1975	502	9. Wilno-Troki	
26	36	75	28	3,7	6,7	181	79	5600	5218	382	78	22	17	23	16	7920	6363	904	531	122	1. Baranowicze	8. NOWOGRÓDZKIE
43	60	168	51	17,8	18,1	382	136	11886	11415	471	253	37	91	101	24	20083	12260	5547	2017	259	2. Lida	
11	31	74	22	1,0	6,7	229	66	7031	6752	279	150	86	42	17	5	11320	9922	1070	263	65	3. Nieśwież	
18	33	69	21	4,4	9,8	185	88	6023	5749	274	134	43	53	24	14	8675	6773	1418	360	124	4. Nowogródek	
16	54	147	48	4,0	22,2	169	95	5404	5115	289	142	52	51	21	18	9190	7644	1094	351	101	5. Słonim	
17	19	49	16	4,2	8,9	156	54	4705	4495	210	95	26	33	23	13	7647	5756	1136	605	150	6. Stołpce	
11	20	47	15	3,7	33,1	214	97	6836	6586	250	176	47	51	55	23	12182	9055	2099	851	177	7. Wołożyn	

	POWIAT	MIEJSCOWOŚCI SZKOLNE									SZKOŁY															IZBY LEKCYJNE					
		Ogółem	liczące szkół								Ogółem	W tem			Według języka nauczania											Ogółem (bez izb w lokalach udzielanych)		W tem w budynkach własnych		w lokalach udzielanych	
			1	2	3	4	5	6—10	11—20	powyżej 20		w budynkach własnych	w lokalach udzielanych	mających grunt własny	p.	n.	r.	l.	b.	ros.	p.n.	p.in.	p.r.	p.cz.	p.b.	p.l.	p.ros.	izb	powierzchni w m.²	izb	powierzchni w m.²	izb	powierzchni w m.²
9. POLESKIE	1. Brześć n/B.	94	92	1	1	—	—	—	—	—	97	62	—	46	97	—	—	—	—	—	—	—	—	—	—	—	—	126	5447,9	78	4196,6	—	—
	2. Drohiczyn	70	69	1	—	—	—	—	—	—	71	33	—	32	71	—	—	—	—	—	—	—	—	—	—	—	—	92	3509,2	47	2349,5	—	—
	3. Kamień Kosz.	43	41	2	—	—	—	—	—	—	45	25	—	20	41	—	—	—	—	—	—	—	4	—	—	—	—	66	2269,9	41	1562,3	—	—
	4. Kobryń	88	88	—	—	—	—	—	—	—	88	39	—	50	88	—	—	—	—	—	—	—	—	—	—	—	—	133	4335,9	58	2515,0	—	—
	5. Kossów	43	43	—	—	—	—	—	—	—	43	23	—	20	39	—	—	—	—	—	—	—	—	—	4	—	—	51	2182,4	29	1506,2	—	—
	6. Łuniniec	62	62	—	—	—	—	—	—	—	62	32	—	17	62	—	—	—	—	—	—	—	—	—	—	—	—	85	3525,2	52	2451,5	—	—
	7. Pińsk	109	109	—	—	—	—	—	—	—	109	48	—	29	109	—	—	—	—	—	—	—	—	—	—	—	—	131	4899,8	61	2776,0	—	—
	8. Prużana	72	72	—	—	—	—	—	—	—	72	31	—	27	70	—	—	—	—	—	—	—	—	—	2	—	—	91	3189,3	41	1901,6	—	—
	9. Sarny	90	87	3	—	—	—	—	—	—	93	51	—	28	92	—	—	—	—	—	—	—	—	—	1	—	—	123	4655,2	73	3256,5	—	—
	10. Stolin	52	52	—	—	—	—	—	—	—	52	38	—	21	52	—	—	—	—	—	—	—	—	—	—	—	—	73	2891,1	52	2264,5	—	—
10. WOŁYŃSKIE	1. Dubno	123	122	1	—	—	—	—	—	—	124	80	—	69	79	—	—	—	—	—	—	—	45	—	—	—	—	168	7242,4	109	5335,7	—	—
	2. Horochów	53	53	—	—	—	—	—	—	—	53	32	—	32	40	—	—	—	—	—	1	—	11	1	—	—	—	79	2610,9	45	1768,5	—	—
	3. Kostopol	98	96	2	—	—	—	—	—	—	100	48	—	38	75	—	—	—	—	—	—	—	25	—	—	—	—	127	4939,2	63	3126,7	—	—
	4. Kowel	99	98	1	—	—	—	—	—	—	100	62	—	56	63	—	—	—	—	—	1	—	36	—	—	—	—	149	6043,3	97	4533,3	—	—
	5. Krzemieniec	134	133	1	—	—	—	—	—	—	135	87	1	57	101	—	—	—	—	—	—	—	34	—	—	—	—	215	7965,0	141	5859,4	2	90,4
	6. Luboml	42	42	—	—	—	—	—	—	—	42	33	—	19	29	—	—	—	—	—	—	—	13	—	—	—	—	62	2376,6	49	2055,5	—	—
	7. Łuck	167	158	9	—	—	—	—	—	—	176	88	—	82	100	—	—	—	—	—	—	—	76	—	—	—	—	226	8210,2	117	5115,1	—	—
	8. Równe	125	117	7	1	—	—	—	—	—	134	99	1	64	66	—	—	—	—	—	—	—	67	1	—	—	—	198	8269,6	139	6399,0	2	117,7
	9. Włodzimierz	76	76	—	—	—	—	—	—	—	76	48	—	39	51	1	—	—	—	—	—	—	24	—	—	—	—	99	3445,2	59	2494,0	—	—
	10. Zdołbunów	76	74	2	—	—	—	—	—	—	78	55	1	41	45	—	—	—	—	—	—	—	30	3	—	—	—	148	4876,5	96	3576,6	1	55,9
11. POZNAŃSKIE	1. Bydgoszcz m.	—	—	—	—	—	—	—	—	—	—	—	—	—	—	—	—	—	—	—	—	—	—	—	—	—	—	—	—	—	—	—	—
	2. Bydgoszcz	94	90	4	—	—	—	—	—	—	98	97	—	97	74	15	—	—	—	—	—	9	—	—	—	—	—	117	5852,4	116	5816,0	—	—
	3. Chodzież	56	49	7	—	—	—	—	—	—	63	63	—	60	37	16	—	—	—	—	—	10	—	—	—	—	—	84	4315,0	84	4315,0	—	—
	4. Czarnków	46	42	3	1	—	—	—	—	—	51	51	—	50	43	7	—	—	—	—	—	1	—	—	—	—	—	88	4443,5	88	4443,5	—	—
	5. Gniezno m.	—	—	—	—	—	—	—	—	—	—	—	—	—	—	—	—	—	—	—	—	—	—	—	—	—	—	—	—	—	—	—	—
	6. Gniezno	62	59	3	—	—	—	—	—	—	65	65	—	63	51	14	—	—	—	—	—	—	—	—	—	—	—	76	4062,5	76	4062,5	—	—
	7. Gostyń	55	53	2	—	—	—	—	—	—	57	57	—	56	55	2	—	—	—	—	—	—	—	—	—	—	—	92	4881,7	92	4881,7	—	—
	8. Grodzisk	40	40	—	—	—	—	—	—	—	40	40	—	40	37	2	—	—	—	—	—	1	—	—	—	—	—	62	3336,0	62	3336,0	—	—
	9. Inowrocław m.	—	—	—	—	—	—	—	—	—	—	—	—	—	—	—	—	—	—	—	—	—	—	—	—	—	—	—	—	—	—	—	—
	10. Inowrocław	88	82	6	—	—	—	—	—	—	94	93	—	92	70	20	—	—	—	—	—	4	—	—	—	—	—	139	7456,5	136	7272,5	—	—
	11. Jarocin	65	64	1	—	—	—	—	—	—	66	66	—	64	62	4	—	—	—	—	—	—	—	—	—	—	—	111	5778,7	111	5778,7	—	—
	12. Kępno	75	72	3	—	—	—	—	—	—	78	77	—	74	77	—	—	—	—	—	—	—	—	—	1	—	—	141	7260,4	139	7169,5	—	—
	13. Kościan	59	58	1	—	—	—	—	—	—	60	59	—	58	59	1	—	—	—	—	—	—	—	—	—	—	—	97	5150,3	95	5063,6	—	—
	14. Koźmin	37	36	1	—	—	—	—	—	—	38	38	—	38	35	3	—	—	—	—	—	—	—	—	—	—	—	64	3446,2	64	3446,2	—	—
	15. Krotoszyn	38	37	1	—	—	—	—	—	—	39	39	—	39	36	2	—	—	—	—	—	1	—	—	—	—	—	74	3878,8	74	3878,8	—	—
	16. Leszno	58	58	—	—	—	—	—	—	—	58	57	—	56	46	3	—	—	—	—	—	9	—	—	—	—	—	89	4626,1	87	4509,2	—	—
	17. Międzychód	45	45	—	—	—	—	—	—	—	45	45	—	43	39	3	—	—	—	—	—	3	—	—	—	—	—	60	3054,2	60	3054,2	—	—
	18. Mogilno	66	62	4	—	—	—	—	—	—	70	70	—	70	52	16	—	—	—	—	—	2	—	—	—	—	—	90	4670,3	90	4670,3	—	—
	19. Nowy Tomyśl	66	63	3	—	—	—	—	—	—	69	69	—	68	37	23	—	—	—	—	—	9	—	—	—	—	—	100	5325,8	100	5325,8	—	—
	20. Oborniki	89	82	7	—	—	—	—	—	—	96	96	—	95	71	19	—	—	—	—	—	6	—	—	—	—	—	129	6706,6	129	6706,6	—	—
	21. Odolanów	55	51	4	—	—	—	—	—	—	59	59	—	57	57	—	—	—	—	—	1	1	—	—	—	—	—	106	5436,6	106	5436,6	—	—
	22. Ostrów	44	43	1	—	—	—	—	—	—	45	45	—	44	45	—	—	—	—	—	—	—	—	—	—	—	—	84	4270,6	84	4270,6	—	—
	23. Ostrzeszów	39	26	11	1	1	—	—	—	—	55	55	—	53	55	—	—	—	—	—	—	—	—	—	—	—	—	89	4841,2	88	4786,2	—	—
	24. Pleszew	51	51	—	—	—	—	—	—	—	51	51	—	50	48	2	—	—	—	—	—	1	—	—	—	—	—	77	4083,4	77	4083,4	—	—
	25. Poznań m.	—	—	—	—	—	—	—	—	—	—	—	—	—	—	—	—	—	—	—	—	—	—	—	—	—	—	—	—	—	—	—	—
	26. Poznań	110	105	5	—	—	—	—	—	—	115	113	—	110	110	5	—	—	—	—	—	—	—	—	—	—	—	184	9802,9	182	9739,4	—	—
	27. Rawicz	47	47	—	—	—	—	—	—	—	47	46	—	45	44	2	—	—	—	—	—	1	—	—	—	—	—	85	4432,1	83	4320,5	—	—
	28. Strzelno	55	54	1	—	—	—	—	—	—	56	55	—	56	53	3	—	—	—	—	—	—	—	—	—	—	—	80	4195,7	79	4128,4	—	—
	29. Szamotuły	65	63	2	—	—	—	—	—	—	67	67	—	65	62	2	—	—	—	—	—	3	—	—	—	—	—	116	6143,9	115	6085,1	—	—
	30. Szubin	71	69	1	1	—	—	—	—	—	74	73	—	73	55	15	—	—	—	—	—	4	—	—	—	—	—	94	4930,4	92	4834,5	—	—
	31. Śmigiel	63	63	—	—	—	—	—	—	—	63	63	—	61	60	2	—	—	—	—	—	1	—	—	—	—	—	81	4327,9	81	4327,9	—	—
	32. Śrem	75	74	1	—	—	—	—	—	—	76	76	—	75	72	4	—	—	—	—	—	—	—	—	—	—	—	97	5201,2	97	5201,2	—	—
	33. Środa	68	65	3	—	—	—	—	—	—	71	71	—	71	68	3	—	—	—	—	—	—	—	—	—	—	—	87	4675,9	87	4675,9	—	—

INNE IZBY SZKOLNE	MIESZKANIA NAUCZYCIELI W BUDYNKACH WŁASNYCH			GRUNTY SZKOLNE		NAUCZYCIELE		GODZINY LEKCYJ TYGODNIOWO			OBWODY SZKOLNE					UCZNIOWIE					POWIAT	
	Mieszkań	Izb		Hektarów gruntu w użyciu		Nauczycieli etatowych	Posad nauczycieli nieetatowych	Ogółem	Udzielane przez nauczycieli na stanowiskach		Ogółem	Według najdłuższej drogi do szkoły w kilometrach				Ogółem	Według długości drogi do szkoły w kilometrach					
		ogółem	w tem kuchen	szkoły	nauczycieli				etatowych	nieetatowych		do 1 km	1–2	2–3	powyżej 3 km.		do 1 km	1–2	2–3	powyżej 3 km.		
26	68	209	64	15,1	25,8	129	78	4125	3925	200	97	21	20	36	20	6962	4937	1223	653	149	1. Brześć n/B.	9. POLESKIE
10	36	116	35	6,7	28,5	99	61	3086	2860	226	71	28	20	13	10	4859	4011	611	163	74	2. Drohiczyn	
13	32	80	27	1,6	23,8	70	25	2265	2146	119	45	18	14	7	6	3983	3111	686	150	36	3. Kamień Kosz.	
10	48	124	42	40,1	33,0	152	67	5216	4898	318	88	13	26	30	19	7827	5551	1371	763	142	4. Kobryń	
6	24	68	24	8,0	38,8	60	35	1960	1851	109	43	15	12	8	8	3302	2425	419	297	161	5. Kossów	
12	36	99	32	3,7	7,7	87	39	2810	2671	139	62	26	10	12	14	4838	4045	495	203	95	6. Łuniniec	
27	57	156	51	7,3	22,7	133	76	4280	4083	197	109	59	21	19	10	6380	5690	482	137	71	7. Pińsk	
16	36	91	27	5,3	14,3	94	43	3325	3173	152	72	15	25	23	9	4755	3399	884	418	54	8. Prużana	
26	58	153	51	10,0	25,6	138	33	4404	4260	144	93	33	21	18	21	7427	5892	1038	322	175	9. Sarny	
24	45	114	38	1,8	6,3	72	37	2346	2198	148	52	26	8	11	7	4206	3777	317	63	49	10. Stolin	
29	95	227	68	14,4	40,6	171	61	5351	5083	268	124	20	33	40	31	9359	6894	1591	683	191	1. Dubno	10. WOŁYŃSKIE
12	35	85	32	8,8	30,7	95	38	2914	2748	166	53	7	12	23	11	4893	3606	888	335	64	2. Horochów	
40	53	147	48	17,6	52,5	129	38	4240	4058	182	100	16	27	36	21	7633	5518	1393	458	264	3. Kostopol	
42	77	204	66	23,4	90,0	187	80	5557	5265	292	100	18	29	36	17	8660	6113	1708	663	176	4. Kowel	
55	102	246	79	11,4	58,5	251	142	7645	6997	648	135	44	46	25	20	12901	10459	1853	446	143	5. Krzemieniec	
12	44	102	34	3,9	11,1	76	35	2874	2240	134	42	11	18	12	1	4273	3127	996	146	4	6. Luboml	
32	89	222	79	25,3	75,3	251	74	7823	7513	310	176	37	52	60	27	11048	8058	1974	758	258	7. Łuck	
51	119	308	100	20,4	29,8	216	110	6634	6068	566	134	46	37	27	24	11016	9297	1075	460	184	8. Równe	
11	56	130	46	6,2	52,5	112	62	3566	3306	260	76	13	20	26	17	5351	3318	1116	680	237	9. Włodzimierz	
42	54	127	50	14,2	16,0	161	59	5053	4745	308	78	20	24	20	14	8158	6122	1365	476	195	10. Zdołbunów	
—	—	—	—	—	—	—	—	—	—	—	—	—	—	—	—	—	—	—	—	—	1. Bydgoszcz m.	11. POZNAŃSKIE
22	136	578	135	20,6	194,3	118	1	3555	3552	3	98	6	26	37	29	5783	3071	1485	921	306	2. Bydgoszcz	
16	99	414	97	44,5	212,0	82	4	2482	2460	22	63	9	16	22	16	3722	2552	610	430	130	3. Chodzież	
17	96	396	95	15,4	132,5	87	10	2498	2468	30	51	6	15	18	12	3973	2937	645	337	54	4. Czarnków	
—	—	—	—	—	—	—	—	—	—	—	—	—	—	—	—	—	—	—	—	—	5. Gniezno m.	
12	88	390	84	14,4	141,5	76	10	2296	2277	19	65	4	18	26	17	4073	2260	974	623	216	6. Gniezno	
2	90	356	84	43,8	108,2	89	12	2633	2606	27	57	12	18	21	6	5130	3470	1026	536	98	7. Gostyń	
2	64	256	61	5,9	93,1	62	1	1820	1819	1	40	8	15	12	5	3415	2703	450	228	34	8. Grodzisk	
—	—	—	—	—	—	—	—	—	—	—	—	—	—	—	—	—	—	—	—	—	9. Inowrocław m.	
18	152	640	150	11,8	175,6	135	28	4090	4048	42	94	17	24	33	20	6593	4093	1516	771	213	10. Inowrocław	
2	112	434	103	35,9	155,0	118	21	3451	3402	49	66	14	26	19	7	6581	4860	1197	460	64	11. Jarocin	
4	136	528	122	11,2	134,9	141	54	4297	4181	116	78	28	23	16	11	7481	6013	935	400	133	12. Kępno	
3	95	393	92	19,8	127,9	96	21	2885	2837	48	60	18	24	15	3	5236	3952	1044	187	53	13. Kościan	
5	68	260	60	10,6	70,9	63	2	1859	1853	6	38	1	15	15	7	3553	2238	845	383	87	14. Koźmin	
1	74	297	68	8,4	69,6	73	1	2152	2151	1	39	6	14	11	8	3716	2568	677	342	129	15. Krotoszyn	
13	101	425	98	8,9	146,2	91	30	2779	2719	60	58	18	24	10	6	4514	3794	502	143	75	16. Leszno	
6	65	278	66	10,3	140,8	62	2	1814	1810	4	45	7	10	19	9	2789	1839	485	303	162	17. Międzychód	
10	96	410	96	11,0	158,9	90	5	2706	2695	11	70	1	20	18	31	4787	2480	1118	803	386	18. Mogilno	
9	110	438	97	36,1	192,4	98	4	2879	2860	19	69	10	17	26	16	5546	4027	814	528	177	19. Nowy Tomyśl	
5	133	557	135	20,8	225,7	130	31	3874	3828	46	96	16	23	44	13	6024	4125	1030	777	92	20. Oborniki	
15	116	445	104	18,0	140,4	105	19	3063	3030	33	59	14	24	14	7	5155	3995	890	239	31	21. Odolanów	
6	80	303	75	2,6	93,7	94	15	2790	2757	33	45	11	16	13	5	4733	3563	731	327	112	22. Ostrów	
4	96	375	92	7,2	121,6	89	3	2649	2643	6	55	—	15	24	16	4836	2557	1381	711	187	23. Ostrzeszów	
5	82	323	79	12,1	100,9	78	6	2339	2320	19	51	11	15	17	8	4414	2993	631	666	124	24. Pleszew	
—	—	—	—	—	—	—	—	—	—	—	—	—	—	—	—	—	—	—	—	—	25. Poznań m.	
7	186	774	173	17,3	212,9	187	29	5551	5498	53	115	26	37	34	18	10171	6941	1933	937	360	26. Poznań	
4	85	329	81	11,2	95,5	82	9	2430	2410	20	47	17	16	11	3	4052	3320	514	175	43	27. Rawicz	
7	87	371	86	4,7	104,5	81	17	2451	2415	36	56	7	25	14	10	4494	2919	990	474	111	28. Strzelno	
10	124	466	110	97,5	159,3	112	5	3287	3269	18	67	12	19	25	11	6210	3923	1102	950	235	29. Szamotuły	
15	103	433	101	19,1	174,1	89	9	2691	2621	70	74	3	19	29	23	5071	2501	1300	999	271	30. Szubin	
4	86	356	83	12,8	139,4	85	14	2494	2473	21	63	28	13	15	7	4671	3800	575	197	99	31. Śmigiel	
3	97	404	94	21,8	158,3	98	9	2921	2888	33	76	11	24	25	16	5479	3715	906	617	241	32. Śrem	
5	91	373	85	18,3	136,6	87	28	2663	2625	38	71	11	31	17	12	5193	3282	1192	528	191	33. Środa	

	POWIAT	MIEJSCOWOŚCI SZKOLNE									SZKOŁY														IZBY LEKCYJNE					
		Ogółem	liczące szkół								Ogółem	W tem			Według języka nauczania											Ogółem (bez izb w lokalach udzielanych)		W tem W budynkach własnych		W lokalach udzielanych	
			1	2	3	4	5	6—10	11—20	powyżej 20		w budynkach własnych	w lokalach udzielanych	mających grunt własny	p.	n.	r.	l.	b.	ros.	p.n.	p.i n.	p.r.	p.cz.	p.b.	p.l.	p.ros.	izb	powierzchni w m.²	izb	powierzchni w m.²	izb	powierzchni w m.²
11. POZNAŃSKIE	34. Wągrowiec	96	93	3	—	—	—	—	—	—	99	98	—	99	75	22	—	—	—	—	—	2	—	—	—	—	—	125	6249,7	123	6186,8	—	—
	35. Witkowo	49	49	—	—	—	—	—	—	—	49	49	—	48	44	5	—	—	—	—	—	—	—	—	—	—	—	71	3787,2	71	3787,2	—	—
	36. Wolsztyn	61	56	5	—	—	—	—	—	—	66	66	—	60	50	12	—	—	—	—	—	4	—	—	—	—	—	109	5742,3	108	5690,3	—	—
	37. Września	51	48	3	—	—	—	—	—	—	54	53	—	53	49	5	—	—	—	—	—	—	—	—	—	—	—	79	4345,3	78	4300,7	—	—
	38. Wyrzysk	91	85	6	—	—	—	—	—	—	97	97	—	97	66	20	—	—	—	—	—	11	—	—	—	—	—	131	6782,6	131	6782,6	—	—
	39. Żnin	60	58	2	—	—	—	—	—	—	62	62	—	61	50	9	—	—	—	—	—	3	—	—	—	—	—	81	4359,0	81	4359,0	—	—
12. POMORSKIE	1. Brodnica	84	83	1	—	—	—	—	—	—	85	83	—	81	83	1	—	—	—	—	—	1	—	—	—	—	—	138	7162,7	134	6994,5	—	—
	2. Chełmno	81	80	1	—	—	—	—	—	—	82	82	—	80	76	3	—	—	—	—	—	3	—	—	—	—	—	121	6256,2	121	6256,2	—	—
	3. Chojnice	105	101	3	1	—	—	—	—	—	110	104	—	105	102	—	—	—	—	—	—	8	—	—	—	—	—	195	9657,4	182	9166,9	—	—
	4. Działdowo	44	44	—	—	—	—	—	—	—	44	41	—	39	43	1	—	—	—	—	—	—	—	—	—	—	—	67	3190,6	61	3013,0	—	—
	5. Gniew	45	43	2	—	—	—	—	—	—	47	47	—	47	47	—	—	—	—	—	—	—	—	—	—	—	—	77	3913,1	77	3913,1	—	—
	6. Grudziądz m.	—	—	—	—	—	—	—	—	—	—	—	—	—	—	—	—	—	—	—	—	—	—	—	—	—	—	—	—	—	—	—	—
	7. Grudziądz	78	74	4	—	—	—	—	—	—	82	81	—	82	65	7	—	—	—	—	—	10	—	—	—	—	—	121	6093,9	120	6054,2	—	—
	8. Kartuzy	118	118	—	—	—	—	—	—	—	118	103	—	106	109	1	—	—	—	—	—	8	—	—	—	—	—	168	8184,7	152	7573,7	—	—
	9. Kościerzyna	91	91	—	—	—	—	—	—	—	91	83	—	84	85	1	—	—	—	—	—	5	—	—	—	—	—	133	6453,0	121	6033,7	—	—
	10. Lubawa	87	85	2	—	—	—	—	—	—	89	85	—	83	86	3	—	—	—	—	—	—	—	—	—	—	—	153	7674,1	149	7525,1	—	—
	11. Puck	57	56	1	—	—	—	—	—	—	58	56	—	56	53	1	—	—	—	—	—	4	—	—	—	—	—	69	3541,4	66	3401,6	—	—
	12. Sępolno	46	45	1	—	—	—	—	—	—	47	47	—	47	35	2	—	—	—	—	—	10	—	—	—	—	—	67	3466,2	67	3466,2	—	—
	13. Starogard	93	91	2	—	—	—	—	—	—	95	93	—	89	93	1	—	—	—	—	—	1	—	—	—	—	—	177	8859,0	171	8622,6	—	—
	14. Świecie	141	135	6	—	—	—	—	—	—	147	144	—	139	127	8	—	—	—	—	—	12	—	—	—	—	—	226	11631,7	220	11370,7	—	—
	15. Tczew	31	31	—	—	—	—	—	—	—	31	30	—	31	31	—	—	—	—	—	—	—	—	—	—	—	—	56	2761,2	55	2735,4	—	—
	16. Toruń m.	—	—	—	—	—	—	—	—	—	—	—	—	—	—	—	—	—	—	—	—	—	—	—	—	—	—	—	—	—	—	—	—
	17. Toruń	71	66	5	—	—	—	—	—	—	76	72	1	72	65	5	—	—	—	—	—	6	—	—	—	—	—	124	6402,0	120	6270,0	1	55,8
	18. Tuchola	49	49	—	—	—	—	—	—	—	49	45	—	48	45	1	—	—	—	—	—	3	—	—	—	—	—	91	4476,6	81	4122,5	—	—
	19. Wąbrzeźno	62	60	2	—	—	—	—	—	—	64	64	—	63	55	4	—	—	—	—	—	5	—	—	—	—	—	105	5381,9	105	5381,9	—	—
	20. Wejherowo	64	59	5	—	—	—	—	—	—	69	60	—	58	68	—	—	—	—	—	—	1	—	—	—	—	—	109	5290,3	97	4793,7	—	—
13. ŚLĄSKIE	1. Bielsko m.	—	—	—	—	—	—	—	—	—	—	—	—	—	—	—	—	—	—	—	—	—	—	—	—	—	—	—	—	—	—	—	—
	2. Bielsko	31	24	5	1	1	—	—	—	—	41	31	—	30	35	6	—	—	—	—	—	—	—	—	—	—	—	122	8496,1	85	6048,7	—	—
	3. Cieszyn	52	52	—	—	—	—	—	—	—	52	50	—	42	52	—	—	—	—	—	—	—	—	—	—	—	—	113	8122,1	106	7709,8	—	—
	4. Katowice m.	—	—	—	—	—	—	—	—	—	—	—	—	—	—	—	—	—	—	—	—	—	—	—	—	—	—	—	—	—	—	—	—
	5. Katowice	27	12	4	4	4	1	2	—	—	69	63	2	22	52	10	—	—	—	—	—	7	—	—	—	—	—	592	32407,6	561	30762,2	6	346,0
	6. Król. Huta	—	—	—	—	—	—	—	—	—	—	—	—	—	—	—	—	—	—	—	—	—	—	—	—	—	—	—	—	—	—	—	—
	7. Lubliniec	41	39	2	—	—	—	—	—	—	43	41	—	38	41	2	—	—	—	—	—	—	—	—	—	—	—	98	5315,5	94	5117,5	—	—
	8. Pszczyna	99	85	13	1	—	—	—	—	—	114	108	—	87	101	13	—	—	—	—	—	—	—	—	—	—	—	362	19081,0	337	17812,2	—	—
	9. Rybnik	116	108	8	—	—	—	—	—	—	124	124	—	83	116	3	—	—	—	—	—	5	—	—	—	—	—	456	24309,8	449	23860,3	—	—
	10. Świętochłowice	21	7	4	5	1	1	3	—	—	59	57	—	19	42	15	—	—	—	—	—	2	—	—	—	—	—	556	29367,7	545	28808,2	—	—
	11. Tarnow. Góry	22	21	—	—	—	1	—	—	—	26	24	—	12	25	1	—	—	—	—	—	—	—	—	—	—	—	116	6163,5	112	5991,6	—	—
14. KRAKOWSKIE	1. Biała	36	33	3	—	—	—	—	—	—	39	38	—	31	38	—	—	—	—	—	1	—	—	—	—	—	—	125	6432,3	116	6088,3	—	—
	2. Bochnia	96	96	—	—	—	—	—	—	—	96	85	—	91	96	—	—	—	—	—	—	—	—	—	—	—	—	239	10508,1	195	9379,6	—	—
	3. Brzesko	92	91	1	—	—	—	—	—	—	93	83	—	76	93	—	—	—	—	—	—	—	—	—	—	—	—	242	10800,3	209	9817,8	—	—
	4. Chrzanów	68	64	4	—	—	—	—	—	—	72	60	—	55	71	—	—	—	—	—	1	—	—	—	—	—	—	227	10501,3	163	8088,4	—	—
	5. Dąbrowa	66	66	—	—	—	—	—	—	—	66	61	—	52	66	—	—	—	—	—	—	—	—	—	—	—	—	149	6294,9	127	5599,5	—	—
	6. Gorlice	70	70	—	—	—	—	—	—	—	70	66	—	49	40	—	26	—	—	—	—	—	4	—	—	—	—	145	6195,8	128	5751,4	—	—
	7. Grybów	55	51	4	—	—	—	—	—	—	59	48	—	41	44	—	8	—	—	—	—	—	7	—	—	—	—	104	4332,8	76	3504,9	—	—
	8. Jasło	64	63	1	—	—	—	—	—	—	65	56	—	50	58	—	1	—	—	—	—	—	6	—	—	—	—	145	6518,0	123	5681,4	—	—
	9. Kraków m.	—	—	—	—	—	—	—	—	—	—	—	—	—	—	—	—	—	—	—	—	—	—	—	—	—	—	—	—	—	—	—	—
	10. Kraków	111	111	—	—	—	—	—	—	—	111	90	—	92	111	—	—	—	—	—	—	—	—	—	—	—	—	289	12146,2	229	10403,7	—	—
	11. Limanowa	75	73	2	—	—	—	—	—	—	77	53	—	52	77	—	—	—	—	—	—	—	—	—	—	—	—	162	6185,2	93	4016,1	—	—
	12. Maków	35	26	6	3	—	—	—	—	—	47	34	—	33	47	—	—	—	—	—	—	—	—	—	—	—	—	119	4655,7	78	3554,9	—	—
	13. Mielec	83	83	—	—	—	—	—	—	—	83	62	—	70	83	—	—	—	—	—	—	—	—	—	—	—	—	161	6685,9	122	5585,6	—	—
	14. Myślenice	26	23	1	2	—	—	—	—	—	31	21	—	23	31	—	—	—	—	—	—	—	—	—	—	—	—	74	3031,1	55	2481,7	—	—
	15. Nowy Sącz	109	106	3	—	—	—	—	—	—	112	95	—	77	87	—	3	—	—	—	—	—	22	—	—	—	—	172	7568,6	134	6308,2	—	—
	16. Nowy Targ	97	82	11	2	1	1	—	—	—	119	113	—	38	117	—	—	—	—	—	—	—	2	—	—	—	—	187	9209,2	161	8459,0	—	—

INNE IZBY SZKOLNE	MIESZKANIA NAUCZYCIELI W BUDYNKACH WŁASNYCH			GRUNTY SZKOLNE		NAUCZYCIELE		GODZINY LEKCYJ TYGODNIOWO			OBWODY SZKOLNE					UCZNIOWIE					POWIAT	
	Mieszkań	Izb		Hektarów gruntu w użyciu		Nauczycieli etatowych	Posad nauczycieli nieetatowych	Ogółem	Udzielane przez nauczycieli na stanowiskach		Ogółem	Według najdłuższej drogi do szkoły w kilometrach				Ogółem	Według długości drogi do szkoły w kilometrach					
		ogółem	w tem kuchen	szkoły	nauczycieli				etatowych	nieetatowych		do 1 km.	1—2	2—3	powyżej 3 km.		do 1 km.	1—2	2—3	powyżej 3 km.		
9	128	576	128	41,4	228,1	121	13	3720	3621	99	99	5	34	38	22	6170	3488	1653	843	186	34. Wągrowiec	11. POZNAŃSKIE
3	71	305	70	24,7	114,3	70	7	2138	2124	14	49	3	18	17	11	3217	1702	998	393	124	35. Witkowo	
13	116	476	113	5,4	153,4	111	4	3218	3206	12	66	19	17	18	12	5282	4215	540	421	106	36. Wolsztyn	
7	78	315	72	17,6	108,6	76	1	2350	2338	12	54	11	17	17	9	4526	3039	912	448	127	37. Września	
21	147	638	146	48,2	249,9	127	25	3820	3779	41	97	7	29	32	29	6060	3890	1212	664	294	38. Wyrzysk	
11	93	388	92	19,9	131,6	80	6	2482	2475	7	62	5	18	21	18	4234	2536	792	578	328	39. Żnin	
6	142	530	115	15,7	190,8	137	3	4047	4039	8	85	1	21	43	20	6633	3544	1657	1168	264	1. Brodnica	12. POMORSKIE
6	123	479	108	9,5	114,9	129	7	3712	3688	24	82	16	32	25	9	4910	2881	1304	558	167	2. Chełmno	
18	175	647	149	32,7	186,9	201	6	5908	5886	22	110	5	20	45	40	8802	5422	1849	1053	478	3. Chojnice	
5	62	214	46	17,3	81,9	70	43	2267	2159	108	44	11	17	12	4	2863	2315	441	92	15	4. Działdowo	
1	78	316	69	10,2	55,5	85	8	2456	2434	22	47	7	16	18	6	3250	1998	895	328	29	5. Gniew	
—	—	—	—	—	—	—	—	—	—	—	—	—	—	—	—	—	—	—	—	—	6. Grudziądz m.	
16	120	507	110	15,2	124,1	123	17	3671	3621	50	82	9	26	30	17	5186	3161	1224	641	160	7. Grudziądz	
8	156	562	121	13,2	153,8	178	15	5323	5270	53	118	5	26	43	44	9290	4425	2634	1560	671	8. Kartuzy	
8	127	448	106	10,9	140,9	127	36	3842	3743	99	91	6	24	33	28	5888	3468	1398	710	312	9. Kościerzyna	
10	156	594	133	21,0	174,9	155	—	4487	4487	—	89	3	27	35	24	7047	4301	1512	988	246	10. Lubawa	
2	66	261	63	6,3	99,7	74	20	2247	2215	32	58	23	15	12	8	3463	2950	290	147	76	11. Puck	
2	67	260	63	2,9	106,5	66	20	2035	1996	39	47	3	15	17	12	2747	1533	685	411	118	12. Sępolno	
14	166	616	134	15,2	128,8	184	24	5402	5346	56	95	14	26	43	12	7460	5311	1400	637	112	13. Starogard	
19	228	847	193	24,5	250,4	223	62	6673	6497	176	147	25	43	58	21	9946	6665	2085	964	232	14. Świecie	
2	48	182	41	8,2	32,2	59	13	1770	1746	24	31	3	14	11	3	2383	1757	340	231	55	15. Tczew	
—	—	—	—	—	—	—	—	—	—	—	—	—	—	—	—	—	—	—	—	—	16. Toruń m.	
13	132	463	100	6,4	137,4	132	17	3734	3696	38	76	12	19	24	21	5364	3176	1258	679	251	17. Toruń	
2	74	268	72	10,9	84,2	93	2	2814	2806	8	49	5	12	19	13	4127	2506	906	514	201	18. Tuchola	
12	113	444	96	10,7	143,9	104	11	3151	3123	28	64	2	15	28	19	4676	2462	1252	734	228	19. Wąbrzeźno	
1	101	359	85	4,9	82,8	119	3	3506	3498	8	69	2	14	32	21	5256	2914	1295	778	269	20. Wejherowo	
—	—	—	—	—	—	—	—	—	—	—	—	—	—	—	—	—	—	—	—	—	1. Bielsko m. . .	13. ŚLĄSKIE
42	50	142	40	13,7	17,8	153	80	3934	3527	407	41	—	11	8	22	6323	3186	1904	1018	215	2. Bielsko . . .	
39	96	251	73	4,3	32,4	155	87	3750	3437	313	52	4	9	10	29	6290	2634	1739	1179	738	3. Cieszyn . . .	
—	—	—	—	—	—	—	—	—	—	—	—	—	—	—	—	—	—	—	—	—	4. Katowice m. .	
164	193	546	122	3,8	4,3	651	18	17218	17063	155	69	49	13	5	2	31700	30482	1073	138	7	5. Katowice . .	
—	—	—	—	—	—	—	—	—	—	—	—	—	—	—	—	—	—	—	—	—	6. Królewska Huta	
4	92	288	56	7,1	45,3	99	16	2805	2748	57	43	6	13	12	12	5304	3831	868	368	237	7. Lubliniec . .	
50	285	915	192	15,9	48,9	412	27	11240	11102	138	114	15	44	32	23	21892	15496	4457	1426	513	8. Pszczyna . .	
69	345	1106	331	23,3	72,9	567	45	15580	15270	310	124	23	53	32	16	31788	24473	5378	1538	399	9. Rybnik . . .	
158	109	314	67	4,5	3,1	631	33	17272	17055	217	59	45	12	1	1	31874	31140	678	55	1	10. Świętochłowice	
29	67	210	38	1,8	7,7	126	12	3525	3465	60	26	11	10	3	2	6836	6070	646	102	18	11. Tarnow. Góry	
23	43	124	39	4,6	19,7	152	35	4276	3990	286	39	3	10	15	11	7136	3597	2080	1090	369	1. Biała	14. KRAKOWSKIE
19	90	261	88	13,3	52,6	273	101	7931	7465	466	96	13	37	37	9	13030	7977	3685	1140	228	2. Bochnia	
26	85	252	82	7,7	41,4	276	90	8036	7593	443	93	11	37	25	20	11870	7223	3082	1175	390	3. Brzesko	
27	65	194	63	6,5	54,8	298	66	7684	7267	417	72	22	22	20	8	12099	9745	1712	547	95	4. Chrzanów	
11	65	180	60	9,2	28,2	160	66	4726	4441	285	66	3	30	25	8	8088	4919	2296	683	190	5. Dąbrowa	
17	68	187	65	4,6	28,6	158	61	4692	4403	289	70	8	20	24	18	7555	4060	2236	1022	237	6. Gorlice	
4	53	144	50	3,5	20,5	115	53	3415	3177	238	59	10	10	21	18	6263	3315	1967	744	237	7. Grybów	
10	70	176	58	5,4	23,7	164	61	4832	4551	281	65	13	20	16	16	8268	5084	1876	918	390	8. Jasło	
—	—	—	—	—	—	—	—	—	—	—	—	—	—	—	—	—	—	—	—	—	9. Kraków m.	
43	95	272	90	12,1	65,4	358	61	9922	9561	361	111	33	39	25	14	16628	12084	3368	772	404	10. Kraków	
13	50	136	47	6,8	34,6	184	72	5436	5068	368	77	—	9	35	33	9912	4578	3147	1542	645	11. Limanowa	
5	33	89	32	10,5	9,9	135	47	3821	3581	240	47	1	10	17	19	6833	3624	2092	910	207	12. Maków	
11	69	191	63	17,8	51,1	167	85	4910	4561	349	83	10	28	27	18	8474	4958	2425	803	288	13. Mielec	
7	20	58	20	6,6	8,3	83	31	2438	2287	151	31	2	6	18	5	4510	2189	1529	657	135	14. Myślenice	
8	100	285	96	5,7	73,1	181	112	5530	5099	431	112	6	28	39	39	10829	5948	3024	1330	527	15. Nowy Sącz	
12	111	306	108	32,6	5,9	199	74	6114	5818	296	119	24	33	38	24	10199	6710	2214	966	309	16. Nowy Targ	

POWIAT		MIEJSCOWOŚCI SZKOLNE									SZKOŁY															IZBY LEKCYJNE					
		Ogółem	liczące szkół								Ogółem	W tem			Według języka nauczania											Ogółem (bez izb w lokalach udzielanych)		W tem w budynkach własnych		w lokalach udzielanych	
			1	2	3	4	5	6—10	11—20	powyżej 20		w budynkach własnych	w lokalach udzielanych	mających grunt własny	p.	n.	r.	l.	b.	ros.	p.n.	p.in.	p.r.	p.cz.	p.b.	p. l.	p. ros.	izb	powierzchni w m.²	izb	powierzchni w m.²	izb	powierzchni w m.²
14. KRAKOWSKIE	17. Oświęcim	40	38	2	—	—	—	—	—	—	42	29	—	32	42	—	—	—	—	—	—	—	—	—	—	—	95	4346,5	66	3472,6	—	—
	18. Pilzno	42	41	1	—	—	—	—	—	—	43	40	—	34	43	—	—	—	—	—	—	—	—	—	—	—	84	3873,1	64	3178,1	—	—
	19. Ropczyce	57	57	—	—	—	—	—	—	—	57	47	—	44	57	—	—	—	—	—	—	—	—	—	—	—	115	5300,4	96	4804,3	—	—
	20. Tarnów	69	64	4	1	—	—	—	—	—	75	58	—	55	75	—	—	—	—	—	—	—	—	—	—	—	145	6326,5	111	5605,6	—	—
	21. Wadowice	79	70	9	—	—	—	—	—	—	88	62	—	66	88	—	—	—	—	—	—	—	—	—	—	—	227	9631,0	167	8175,5	—	—
	22. Wieliczka	67	67	—	—	—	—	—	—	—	67	60	—	61	67	—	—	—	—	—	—	—	—	—	—	—	126	5718,8	115	5465,9	—	—
	23. Żywiec	67	60	7	—	—	—	—	—	—	74	54	—	37	74	—	—	—	—	—	—	—	—	—	—	—	179	8252,6	143	7228,0	—	—
15. LWOWSKIE	1. Bóbrka	91	88	2	1	—	—	—	—	—	95	83	—	79	30	—	20	—	—	—	—	—	45	—	—	—	—	177	7278,1	142	6300,8	—	—
	2. Brzozów	60	58	2	—	—	—	—	—	—	62	53	—	46	54	—	3	—	—	—	—	—	5	—	—	—	—	155	7346,5	133	6287,0	—	—
	3. Dobromil	59	56	3	—	—	—	—	—	—	62	52	—	46	25	—	16	—	—	—	—	—	21	—	—	—	—	101	4010,2	87	3613,5	—	—
	4. Drohobycz	73	64	9	—	—	—	—	—	—	82	69	—	62	15	—	23	—	—	—	—	—	44	—	—	—	—	184	7471,2	128	5899,3	—	—
	5. Gródek Jagiel.	59	56	3	—	—	—	—	—	—	62	48	—	45	28	—	7	—	—	—	1	—	26	—	—	—	—	107	4055,5	74	3129,8	—	—
	6. Jarosław	106	104	2	—	—	—	—	—	—	108	82	—	73	73	—	1	—	—	—	—	—	34	—	—	—	—	192	8027,5	127	5970,7	—	—
	7. Jaworów	66	61	5	—	—	—	—	—	—	71	63	—	54	17	—	32	—	—	—	—	—	22	—	—	—	—	108	4242,5	87	3627,2	—	—
	8. Kolbuszowa	45	44	—	1	—	—	—	—	—	47	38	—	39	47	—	—	—	—	—	—	—	—	—	—	—	—	107	4819,3	83	4028,3	—	—
	9. Krosno	59	56	3	—	—	—	—	—	—	62	53	—	50	50	—	1	—	—	—	—	—	11	—	—	—	—	136	6485,0	111	5495,9	—	—
	10. Lisko	59	58	1	—	—	—	—	—	—	60	40	—	45	23	—	8	—	—	—	—	—	29	—	—	—	—	86	3571,5	63	2907,9	—	—
	11. Lubaczów	70	68	2	—	—	—	—	—	—	72	54	—	44	40	—	11	—	—	—	—	—	21	—	—	—	—	137	5343,6	91	4045,3	—	—
	12. Lwów m.	—	—	—	—	—	—	—	—	—	—	—	—	—	—	—	—	—	—	—	—	—	—	—	—	—	—	—	—	—	—	—
	13. Lwów	124	109	15	—	—	—	—	—	—	139	117	—	112	73	—	26	—	—	—	—	—	40	—	—	—	—	278	12510,3	227	10836,0	—	—
	14. Łańcut	62	56	5	1	—	—	—	—	—	69	52	—	49	68	—	1	—	—	—	—	—	—	—	—	—	—	162	6774,5	111	5374,8	—	—
	15. Mościska	64	62	2	—	—	—	—	—	—	66	54	—	44	28	—	12	—	—	—	—	—	26	—	—	—	—	121	4826,3	100	4283,9	—	—
	16. Nisko	46	45	1	—	—	—	—	—	—	47	35	—	37	47	—	—	—	—	—	—	—	—	—	—	—	—	93	4099,4	63	3107,4	—	—
	17. Przemyśl	107	105	2	—	—	—	—	—	—	109	80	—	78	38	—	29	—	—	—	—	—	42	—	—	—	—	197	8214,6	142	6480,1	—	—
	18. Przeworsk	40	39	1	—	—	—	—	—	—	41	36	—	38	41	—	—	—	—	—	—	—	—	—	—	—	—	118	5119,8	84	3975,1	—	—
	19. Rawa Ruska	81	73	8	—	—	—	—	—	—	89	65	—	62	26	—	4	—	—	—	2	—	57	—	—	—	—	139	5831,4	94	4243,3	—	—
	20. Rudki	64	63	1	—	—	—	—	—	—	65	51	—	48	24	—	14	—	—	—	—	—	27	—	—	—	—	136	5512,5	96	4504,1	—	—
	21. Rzeszów	89	82	6	1	—	—	—	—	—	97	82	—	73	97	—	—	—	—	—	—	—	—	—	—	—	—	213	9396,7	162	7752,0	—	—
	22. Sambor	80	72	7	1	—	—	—	—	—	89	82	—	57	27	1	40	—	—	—	—	—	21	—	—	—	—	170	7209,2	138	6250,5	—	—
	23. Sanok	94	92	2	—	—	—	—	—	—	96	83	—	66	46	—	18	—	—	—	—	—	32	—	—	—	—	180	7987,6	142	6575,9	—	—
	24. Sokal	99	84	15	—	—	—	—	—	—	114	91	—	78	42	—	39	—	—	—	—	—	33	—	—	—	—	182	7882,6	143	6673,4	—	—
	25. Stary Sambor	45	36	9	—	—	—	—	—	—	54	46	—	33	8	—	34	—	—	—	—	—	12	—	—	—	—	89	3418,9	71	2869,9	—	—
	26. Strzyżów	52	49	3	—	—	—	—	—	—	55	47	—	50	51	—	—	—	—	—	—	—	4	—	—	—	—	107	4708,7	88	4056,6	—	—
	27. Tarnobrzeg	64	64	—	—	—	—	—	—	—	64	52	—	50	64	—	—	—	—	—	—	—	—	—	—	—	—	138	6074,3	108	5054,1	—	—
	28. Żółkiew	82	79	2	—	1	—	—	—	—	87	72	—	66	36	1	12	—	—	—	—	—	38	—	—	—	—	141	6020,1	109	5192,6	—	—
16. STANISŁAWOWSKIE	1. Bohorodczany	35	31	3	1	—	—	—	—	—	40	34	—	32	2	—	23	—	—	—	—	—	15	—	—	—	—	95	3706,4	68	2990,9	—	—
	2. Dolina	77	74	3	—	—	—	—	—	—	80	58	—	63	10	—	38	—	—	—	—	—	32	—	—	—	—	139	5716,7	97	4425,5	—	—
	3. Horodenka	50	42	8	—	—	—	—	—	—	58	38	—	44	12	—	29	—	—	—	—	—	17	—	—	—	—	119	4247,5	69	3000,3	—	—
	4. Kałusz	73	66	6	1	—	—	—	—	—	81	61	3	64	19	—	60	—	—	—	1	—	1	—	—	—	—	138	6349,2	96	5015,7	3	117,8
	5. Kołomyja	60	46	12	—	2	—	—	—	—	78	58	—	62	23	—	23	—	—	—	—	—	32	—	—	—	—	155	6940,3	121	5954,1	—	—
	6. Kosów	42	40	1	1	—	—	—	—	—	45	37	—	36	3	—	23	—	—	—	—	—	19	—	—	—	—	78	3770,5	58	3203,2	—	—
	7. Nadwórna	44	36	8	—	—	—	—	—	—	52	34	—	44	17	—	21	—	—	—	—	—	14	—	—	—	—	88	3364,7	50	2254,0	—	—
	8. Peczeniżyn	21	19	2	—	—	—	—	—	—	23	21	—	20	3	—	12	—	—	—	—	—	8	—	—	—	—	56	2272,8	36	1719,6	—	—
	9. Rohatyn	97	88	9	—	—	—	—	—	—	106	66	2	73	42	—	27	—	—	—	—	—	37	—	—	—	—	179	6586,1	109	4604,0	3	124,6
	10. Skole	39	34	5	—	—	—	—	—	—	44	34	—	27	7	—	27	—	—	—	1	—	9	—	—	—	—	65	3034,1	50	2476,4	—	—
	11. Stanisławów	72	60	12	—	—	—	—	—	—	84	57	—	65	24	—	30	—	—	—	—	—	30	—	—	—	—	165	5905,2	94	3984,1	—	—
	12. Stryj	52	46	6	—	—	—	—	—	—	58	39	—	42	13	—	43	—	—	—	—	—	2	—	—	—	—	100	4078,1	63	2925,1	—	—
	13. Śniatyn	37	31	5	1	—	—	—	—	—	44	36	—	35	7	—	14	—	—	—	—	—	23	—	—	—	—	88	3614,5	65	2984,0	—	—
	14. Tłumacz	63	44	19	—	—	—	—	—	—	82	52	1	61	37	—	—	—	—	—	—	—	45	—	—	—	—	149	5842,4	86	3872,1	2	65,8
	15. Turka	56	47	7	2	—	—	—	—	—	67	40	—	44	11	—	31	—	—	—	—	—	25	—	—	—	—	93	3392,3	54	2252,3	—	—
	16. Żydaczów	76	71	5	—	—	—	—	—	—	81	66	—	63	16	1	13	—	—	—	2	—	49	—	—	—	—	142	5500,3	94	4208,2	—	—

INNE IZBY SZKOLNE	MIESZKANIA NAUCZYCIELI W BUDYNKACH WŁASNYCH			GRUNTY SZKOLNE		NAUCZYCIELE		GODZINY LEKCYJ TYGODNIOWO			OBWODY SZKOLNE					UCZNIOWIE					POWIAT	
	Mieszkań	Izb		Hektarów gruntu w użyciu		Nauczycieli etatowych	Posad nauczycieli nieetatowych	Ogółem	Udzielane przez nauczycieli na stanowiskach		Ogółem	Według najdłuższej drogi ze szkoły w kilometrach				Ogółem	Według długości drogi do szkoły w kilometrach					
		ogółem	w tem kuchen	szkoły	nauczycieli				etatowych	nieetatowych		do 1 km.	1–2	2–3	powyżej 3 km.		do 1 km.	1–2	2–3	powyżej 3 km.		
14	28	86	28	4,6	13,1	119	24	3214	3063	151	42	5	18	14	5	5520	3854	1147	395	124	17. Oświęcim	14. KRAKOWSKIE
2	45	121	40	6,1	13,8	88	44	2635	2425	210	43	3	10	14	16	4753	2461	1554	520	218	18. Pilzno	
12	51	139	46	3,3	50,5	118	58	3592	3330	262	57	4	16	25	12	6987	3969	1873	907	238	19. Ropczyce	
12	56	149	51	14,5	35,3	162	73	4698	4383	315	75	5	23	28	19	8187	4424	2211	1182	370	20. Tarnów	
27	68	189	63	7,9	24,6	248	90	7057	6535	522	88	3	23	40	22	10966	6205	2875	1344	542	21. Wadowice	
22	64	178	60	6,6	33,0	159	66	4430	4136	294	67	17	17	18	15	7290	4684	1758	683	165	22. Wieliczka	
33	58	163	52	12,8	8,7	211	51	5810	5547	263	74	3	22	28	21	11148	6787	2924	1236	201	23. Żywiec	
15	80	234	78	11,3	60,1	184	92	5526	5215	311	95	53	25	13	4	10251	8975	1080	162	34	1. Bóbrka	15. LWOWSKIE
21	64	180	58	17,9	51,4	164	47	4824	4579	245	62	3	24	18	17	8817	5111	2337	944	425	2. Brzozów	
13	51	145	50	10,8	27,8	102	37	2896	2865	131	62	12	20	22	8	6110	4042	1488	512	68	3. Dobromil	
19	69	196	63	14,9	49,7	189	49	5701	5473	228	82	31	21	20	10	12069	9390	2060	442	177	4. Drohobycz	
6	55	153	52	8,8	48,7	107	72	3351	3063	288	62	22	22	10	8	6359	5028	975	274	82	5. Gródek Jagiel.	
23	85	249	81	17,0	106,1	202	152	6467	5965	502	108	25	35	30	18	12051	8564	2587	775	125	6. Jarosław	
5	70	189	64	5,8	61,4	111	33	3361	3207	154	71	17	33	15	6	6850	5608	990	210	42	7. Jaworów	
4	40	119	39	4,9	40,1	109	30	3282	3139	143	47	3	9	23	12	6322	3585	1744	858	135	8. Kolbuszowa	
18	65	182	57	8,8	34,5	152	59	4186	3896	290	62	10	22	15	15	7006	4537	1704	528	237	9. Krosno	
6	43	117	42	7,8	30,9	90	62	2827	2639	188	60	9	15	19	17	5760	3771	1238	493	258	10. Lisko	
12	55	154	51	8,4	46,1	143	61	4409	4150	259	72	18	17	26	11	8451	5792	1848	738	73	11. Lubaczów	
—	—	—	—	—	—	—	—	—	—	—	—	—	—	—	—	—	—	—	—	—	12. Lwów m.	
44	122	353	115	13,9	109,1	328	76	9227	8865	362	139	53	52	23	11	16384	13793	2193	302	96	13. Lwów	
12	50	146	49	10,2	25,5	201	73	5712	5322	390	69	7	30	16	16	9413	5739	2684	726	264	14. Łańcut	
7	59	163	58	9,9	27,1	124	88	4025	3661	364	66	27	18	15	6	8562	6492	1550	340	180	15. Mościska	
15	35	103	35	6,6	25,8	101	49	2934	2743	191	47	6	20	15	6	5823	3977	1217	577	52	16. Nisko	
26	84	232	80	13,1	45,4	209	138	6431	5854	577	109	31	33	35	10	11093	8406	2035	571	81	17. Przemyśl	
4	39	113	38	10,1	4,0	149	46	4363	4141	222	41	6	16	14	5	6952	4575	1707	506	164	18. Przeworsk	
5	69	193	66	29,6	59,6	137	39	4228	4094	134	89	28	27	20	14	9801	7132	1692	776	201	19. Rawa Ruska	
12	52	151	49	11,4	8,7	151	5	4245	4231	14	65	36	17	8	4	7555	6611	741	131	72	20. Rudki	
15	98	259	88	16,9	38,6	277	71	7743	7434	309	97	13	30	34	20	12366	7534	3025	1298	509	21. Rzeszów	
10	87	247	82	10,8	37.6	176	75	5257	4932	325	89	35	35	12	7	10063	7848	1698	321	196	22. Sambor	
12	84	246	82	6,8	31,5	197	95	5659	5350	309	96	21	41	24	10	10004	7498	1752	563	191	23. Sanok	
23	90	265	87	9,3	29,9	187	105	5727	5372	355	114	75	19	17	3	8782	8102	508	150	22	24. Sokal	
11	41	108	41	3,5	21,0	95	35	2831	2691	140	54	15	15	14	10	4825	3337	866	488	134	25. Stary Sambor	
9	50	146	49	12,9	19,7	128	62	3844	3590	254	55	1	20	21	13	6613	3758	1851	717	287	26. Strzyżów	
10	52	150	51	8,5	47,0	145	33	4144	4032	112	64	19	16	22	7	7654	5777	1106	589	182	27. Tarnobrzeg	
10	74	211	70	8,9	40,7	137	5	4019	4007	12	87	19	31	21	16	8647	6579	1494	452	122	28. Żółkiew	
20	33	88	30	7,6	27,7	98	30	2965	2826	139	40	1	17	18	4	6408	3732	2068	542	66	1. Bohorodczany	16. STANISŁAWOWSKIE
16	63	181	62	11,4	55,4	143	40	4418	4215	203	80	26	29	18	7	9407	7078	2078	186	65	2. Dolina	
9	32	93	32	10,5	15,4	125	58	3892	3629	263	58	24	19	9	6	7012	5688	1036	255	33	3. Horodenka	
13	66	180	58	16,7	61,1	147	59	4563	4261	302	81	31	30	11	9	9700	7849	1518	255	78	4. Kałusz	
31	62	175	58	24,8	32,2	166	39	4965	4766	199	78	19	28	23	8	8969	6403	2077	452	37	5. Kołomyja	
14	36	113	36	7,3	26,4	81	31	2446	2305	141	45	2	3	15	25	4960	2215	1396	834	515	6. Kosów	
6	36	105	35	6,4	31,6	90	47	2695	2538	157	52	5	7	26	14	4912	2774	1392	617	129	7. Nadwórna	
6	19	58	19	4,0	15,0	57	23	1772	1654	118	23	—	5	9	9	3103	1665	937	386	115	8. Peczeniżyn	
12	67	189	63	10,5	47,3	189	101	6068	5607	461	106	48	26	21	11	11526	9786	1188	473	79	9. Rohatyn	
9	34	96	34	2,3	18,3	65	22	2070	1965	105	44	11	15	9	9	3606	2737	599	190	80	10. Skole	
16	52	138	50	12,5	36,8	175	72	5502	5124	378	84	28	34	16	6	9490	7807	1408	261	14	11. Stanisławów	
11	39	113	39	3,8	25,1	104	37	3062	2910	152	58	23	18	13	4	6129	4985	861	252	31	12. Stryj	
7	37	105	35	4,5	22,5	89	59	2789	2578	211	44	14	16	11	3	5103	3782	1126	185	10	13. Śniatyn	
22	50	138	49	9,1	52,1	165	51	4958	4692	266	82	16	33	25	8	9746	7023	2045	556	122	14. Tłumacz	
6	42	118	41	8,4	21,5	92	65	2921	2678	243	67	5	15	25	22	5440	2896	1450	801	293	15. Turka	
9	63	177	60	13,2	50,6	146	55	4435	4216	219	81	47	20	9	5	7844	7072	592	145	35	16. Żydaczów	

	POWIAT	MIEJSCOWOŚCI SZKOLNE									SZKOŁY															IZBY LEKCYJNE					
		Ogółem	liczące szkół								Ogółem	W tem			Według języka nauczania											Ogółem (bez izb w lokalach udzielanych)		W tem w budynkach własnych		W lokalach udzielanych	
			1	2	3	4	5	6—10	11—20	powyżej 20		w budynkach własnych	w lokalach udzielanych	mających grunt własny	p.	n.	r.	l.	b.	ros.	p. n.	p. i n.	p. r.	p. cz.	p. b.	p. l.	p. ros.	izb	powierzchni w m.²	izb	powierzchni w m.²	izb	powierzchni w m.²
17. TARNOPOLSKIE	1. Borszczów	60	59	1	—	—	—	—	—	—	61	45	—	48	16	—	6	—	—	—	—	—	39	—	—	—	—	116	5234,6	82	4287,2	—	—
	2. Brody	63	59	4	—	—	—	—	—	—	67	36	—	47	42	—	11	—	—	—	—	—	14	—	—	—	—	92	3537,1	57	2484,3	—	—
	3. Brzeżany	85	81	4	—	—	—	—	—	—	89	62	—	57	46	—	14	—	—	—	—	—	29	—	—	—	—	153	5577,1	98	4311,2	—	—
	4. Buczacz	89	83	6	—	—	—	—	—	—	95	70	—	79	59	—	21	—	—	—	—	—	15	—	—	—	—	152	6727,9	123	6101,2	—	—
	5. Czortków	48	45	3	—	—	—	—	—	—	51	37	—	39	38	—	12	—	—	—	—	—	1	—	—	—	—	118	4860,5	82	4054,0	—	—
	6. Kamionka Str.	63	54	9	—	—	—	—	—	—	72	59	—	51	25	—	19	—	—	—	—	—	28	—	—	—	—	101	4483,5	81	3866,8	—	—
	7. Kopyczyńce	54	50	4	—	—	—	—	—	—	58	41	—	47	30	—	—	—	—	—	—	—	28	—	—	—	—	138	5335,2	91	4237,8	—	—
	8. Podhajce	68	61	7	—	—	—	—	—	—	75	53	—	61	48	—	15	—	—	—	—	—	12	—	—	—	—	108	4496,7	74	3598,1	—	—
	9. Przemyślany	74	70	4	—	—	—	—	—	—	78	61	—	70	53	—	3	—	—	—	—	—	22	—	—	—	—	152	5805,8	101	4409,9	—	—
	10. Radziechów	56	52	4	—	—	—	—	—	—	60	38	—	45	27	—	11	—	—	—	—	—	22	—	—	—	—	103	4528,6	68	3536,2	—	—
	11. Skałat	63	59	4	—	—	—	—	—	—	67	58	—	61	55	—	—	—	—	—	—	—	12	—	—	—	—	121	5048,8	98	4487,3	—	—
	12. Tarnopol	82	75	7	—	—	—	—	—	—	89	65	—	60	53	—	18	—	—	—	—	—	18	—	—	—	—	154	6430,5	118	5476,7	—	—
	13 Trembowla	48	43	5	—	—	—	—	—	—	53	35	—	36	41	—	10	—	—	—	—	—	2	—	—	—	—	99	4264,6	68	3553,7	—	—
	14. Zaleszczyki	55	51	4	—	—	—	—	—	—	59	37	—	46	17	—	14	—	—	—	—	—	28	—	—	—	—	115	4165,5	61	2829,2	—	—
	15. Zbaraż	66	64	2	—	—	—	—	—	—	68	54	—	42	41	—	5	—	—	—	—	—	22	—	—	—	—	99	3957,6	76	3419,8	—	—
	16. Zborów	67	63	4	—	—	—	—	—	—	71	52	—	58	20	—	33	—	—	—	—	—	18	—	—	—	—	92	3219,1	60	2442,8	—	—
	17. Złoczów	92	81	11	—	—	—	—	—	—	103	78	1	73	52	—	51	—	—	—	—	—	—	—	—	—	—	158	7088,1	112	5523,9	1	48,0

INNE IZBY SZKOLNE	MIESZKANIA NAUCZYCIELI W BUDYNKACH WŁASNYCH			GRUNTY SZKOLNE		NAUCZYCIELE		GODZINY LEKCYJ TYGODNIOWO			OBWODY SZKOLNE					UCZNIOWIE					POWIAT	
	Mieszkań	Izb		Hektarów gruntu w użyciu		Nauczycieli etatowych	Posad nauczycieli nieetatowych	Ogółem	Udzielane przez nauczycieli na stanowiskach		Ogółem	Według najdłuższej drogi do szkoły w kilometrach				Ogółem	Według długości drogi do szkoły w kilometrach					
		ogółem	w tem kuchen	szkoły	nauczycieli				etatowych	nieetatowych		do 1 km.	1—2	2—3	powyżej 3 km.		do 1 km.	1—2	2—3	powyżej 3 km.		
17	43	125	41	6,6	28,8	123	8	3610	3583	27	61	30	18	7	6	7147	6171	888	72	16	1. Borszczów	17. TARNOPOLSKIE
13	35	95	33	11,6	39,4	94	27	2813	2728	85	67	15	25	21	6	6212	4652	1109	386	65	2. Brody	
11	61	171	60	7,4	41,2	157	—	4525	4525	—	89	44	22	15	8	8747	8109	449	161	28	3. Brzeżany	
33	70	190	65	27,3	58,5	158	93	4862	4510	352	95	37	39	14	5	8048	6727	1112	187	22	4. Buczacz	
11	38	116	36	5,0	42,9	124	5	3552	3523	29	51	20	15	12	4	6239	5175	790	199	75	5. Czortków	
5	56	153	53	4,1	31,2	101	79	3307	3046	261	72	27	13	26	6	5922	4528	1089	277	28	6. Kamionka Str.	
13	41	120	39	21,8	47,3	144	98	4484	4075	409	58	22	28	5	3	7621	6269	1215	124	13	7. Kopyczyńce	
5	54	150	50	9,3	62,3	115	95	3676	3313	363	75	25	32	13	5	7041	6083	813	119	26	8. Podhajce	
24	69	194	64	7,5	49,1	165	69	4962	4725	237	78	32	25	13	8	8632	7466	918	154	94	9. Przemyślany	
16	39	113	37	6,7	36,8	107	56	3238	3013	225	60	22	20	11	7	5216	4533	480	130	73	10. Radziechów	
17	64	177	57	10,7	46,0	123	27	4045	3955	90	67	28	23	13	3	7498	6396	896	195	11	11. Skałat	
22	65	179	57	6,3	32,4	162	56	4940	4690	250	89	45	27	10	7	9568	8767	660	105	36	12. Tarnopol	
17	33	97	33	3,6	24,7	113	78	3541	3197	344	53	23	19	8	3	6600	5640	772	181	7	13. Trembowla	
10	36	110	34	6,8	23,1	123	63	3920	3700	220	59	24	21	9	5	6891	6064	679	110	38	14. Zaleszczyki	
8	52	145	49	5,3	32,1	101	61	3214	3053	161	68	40	21	5	2	5970	5512	422	26	10	15. Zbaraż	
13	46	120	45	4,2	46,2	95	55	2944	2783	161	71	38	21	9	3	5295	4598	547	89	61	16. Zborów	
9	80	212	72	4,6	42,6	171	61	5115	4923	192	103	48	31	17	7	8621	7570	763	260	28	17. Złoczów	

TABLICA II

CIĄG DALSZY

LICZBY SUMARYCZNE, DOTYCZĄCE SZKÓŁ POWSZECHNYCH

1. PUBLICZNE SZKOŁY POWSZECHNE — *b)* NIECZYNNE

OBSZAR	LICZBA SZKÓŁ	JĘZYK NAUCZANIA	IZBY LEKCYJNE				Inne izby szkolne	MIESZKANIA NAUCZYCIELI W BUDYNKACH WŁASNYCH			GRUNTY SZKOLNE		NAUCZYCIELE		GODZINY LEKCYJ TYGODNIOWO			UCZNIOWIE				
			Ogółem		W budynkach własnych			Mieszkań	Izb		Hektarów gruntu w użyciu		Nauczycieli etatowych	Posad nauczycieli nieetatowych	Ogółem	Udzielanych przez naucz. na stanowiskach		Ogółem	Według długości drogi do szkoły w kilometrach			
			liczba	powierzchni w m.²	liczba	powierzchni w m.²			ogółem	w tem kuchen	szkoły	nauczycieli				etatowych	nieetatowych		do 1 km.	1–2	2–3	powyżej 3 km.
A. MIASTO I WIEŚ																						
I. RZECZPOSPOLITA POLSKA																						
RZ. POLSKA	759	.	451	16252,1	228	10527,4	13	219	775	198	1660	2927	73	11	1293	1238	55	13427	10966	1933	399	129
II. TERYTORJA																						
CENTRALNE	303	.	181	5319,8	38	1493,4	6	34	76	22	26,6	80,5	38	2	706	692	14	8422	6767	1385	256	14
WSCHODNIE	144	.	85	2291,6	25	1125,2	4	24	65	23	1,3	11,7	24	4	420	406	14	2427	2427	174	48	2
ZACHODNIE	131	.	119	5803,5	118	5763,8	2	128	553	126	125,7	163,4	1	3	71	48	23	903	903	159	41	110
ŚLĄSKIE	3	.	17	1064,2	12	714,2	—	2	2	—	—	—	—	—	—	—	—	—	—	—	—	—
POŁUDNIOWE	178	.	49	1773,0	35	1430,8	1	31	79	27	12,4	37,1	10	2	96	92	4	1675	1403	215	54	3
III. WOJEWÓDZTWA																						
M. st. Warszawa	—	.	—	—	—	—	—	—	—	—	—	—	—	—	—	—	—	—	—	—	—	—
Warszawskie	83	.	55	1659,7	11	411,6	3	10	24	9	2,4	27,5	8	—	196	196	—	2651	2021	562	54	14
Łódzkie	76	.	48	1343,0	9	293,8	—	8	18	7	8,1	36,3	9	1	196	190	6	1149	900	191	58	—
Kieleckie	42	.	31	1065,3	7	337,9	2	8	10	3	2,4	8,2	11	1	218	210	8	1699	1411	261	27	—
Lubelskie	66	.	24	563,5	7	235,0	1	5	13	—	13,3	3,6	8	—	66	66	—	1821	1421	299	101	—
Białostockie	36	.	23	688,3	4	215,1	—	3	11	3	0,4	4,9	2	—	30	30	—	1102	1014	72	16	—
Wileńskie	15	.	6	255,3	2	133,0	1	1	2	1	0,3	—	2	—	34	34	—	161	136	12	13	—
Nowogródzkie	34	.	23	466,1	—	—	—	—	—	—	—	—	9	—	152	152	—	1214	1100	112	2	—
Poleskie	33	.	10	283,6	2	64,8	—	2	7	2	—	—	2	1	82	80	2	243	238	5	—	—
Wołyńskie	62	.	46	1286,6	21	927,4	3	21	56	20	1,0	11,7	11	3	152	140	12	809	729	45	33	2
Poznańskie	110	.	98	4921,0	97	4881,3	2	107	469	105	115,0	147,6	—	3	41	18	23	828	530	147	41	110
Pomorskie	21	.	21	882,5	21	882,5	—	21	84	21	10,7	15,8	1	—	30	30	—	75	63	12	—	—
Śląskie	3	.	17	1064,2	12	714,2	—	2	2	—	—	—	—	—	—	—	—	—	—	—	—	—
Krakowskie	29	.	5	132,7	3	88,5	—	2	4	2	0,9	3,6	2	—	.	.	.	124	87	20	14	3
Lwowskie	82	.	24	880,9	17	697,4	—	15	39	13	3,6	2,4	1	1	.	.	.	1099	866	193	40	—
Stanisławowskie	27	.	12	389,6	9	339,4	1	8	20	7	3,7	22,2	5	1	64	60	4	272	270	2	—	—
Tarnopolskie	40	.	8	369,8	6	305,5	—	6	16	5	4,2	8,9	2	—	32	32	—	180	180	—	—	—

OBSZAR	LICZBA SZKÓŁ	JĘZYK NAUCZANIA	IZBY LEKCYJNE				INNE IZBY SZKOLNE	MIESZKANIA NAUCZYCIELI W BUDYNKACH WŁASNYCH			GRUNTY SZKOLNE		NAUCZYCIELE		GODZIN LEKCYJ TYGODNIOWO			UCZNIOWIE				
			Ogółem		W budynkach własnych			Mieszkań	Izb		Hektarów gruntu w użyciu		Nauczycieli etatowych	Posad nauczycieli nieetatowych	Ogółem	Udzielanych przez naucz. na stanowiskach		Ogółem	Według długości drogi do szkoły w kilometrach			
			liczba	powierzchni w m.²	liczba	powierzchni w m.²			ogółem	w tem kuchen	szkoły	nauczycieli				etatowych	nieetatowych		do 1 km.	1—2	2—3	powyżej 3 km.
B. MIASTO																						
I. RZECZPOSPOLITA POLSKA																						
RZ. POLSKA	5	.	7	468,7	2	118,7	1	3	15	3	0,5	0,5	—	—	—	—	—	24	7	2	—	15
II. TERYTORJA																						
CENTRALNE	—	.	—	—	—	—	—	—	—	—	—	—	—	—	—	—	—	—	—	—	—	—
WSCHODNIE	1	.	—	—	—	—	—	—	—	—	—	—	—	—	—	—	—	—	—	—	—	—
ZACHODNIE	1	.	1	61,0	1	61,0	1	2	11	2	0,5	0,5	—	—	—	—	—	24	7	2	—	15
ŚLĄSKIE	1	.	5	350,0	—	—	—	—	—	—	—	—	—	—	—	—	—	—	—	—	—	—
POŁUDNIOWE	2	.	1	57,7	1	57,7	—	1	4	1	—	—	—	—	—	—	—	—	—	—	—	—
III. WOJEWÓDZTWA																						
M. st. Warszawa	—	.	—	—	—	—	—	—	—	—	—	—	—	—	—	—	—	—	—	—	—	—
Warszawskie	—	.	—	—	—	—	—	—	—	—	—	—	—	—	—	—	—	—	—	—	—	—
Łódzkie	—	.	—	—	—	—	—	—	—	—	—	—	—	—	—	—	—	—	—	—	—	—
Kieleckie	—	.	—	—	—	—	—	—	—	—	—	—	—	—	—	—	—	—	—	—	—	—
Lubelskie	—	.	—	—	—	—	—	—	—	—	—	—	—	—	—	—	—	—	—	—	—	—
Białostockie	—	.	—	—	—	—	—	—	—	—	—	—	—	—	—	—	—	—	—	—	—	—
Wileńskie	—	.	—	—	—	—	—	—	—	—	—	—	—	—	—	—	—	—	—	—	—	—
Nowogródzkie	—	.	—	—	—	—	—	—	—	—	—	—	—	—	—	—	—	—	—	—	—	—
Poleskie	—	.	—	—	—	—	—	—	—	—	—	—	—	—	—	—	—	—	—	—	—	—
Wołyńskie	1	.	—	—	—	—	—	—	—	—	—	—	—	—	—	—	—	—	—	—	—	—
Poznańskie	1	.	1	61,0	1	61,0	1	2	11	2	0,5	0,5	—	—	—	—	—	24	7	2	—	15
Pomorskie	—	.	—	—	—	—	—	—	—	—	—	—	—	—	—	—	—	—	—	—	—	—
Śląskie	1	.	5	350,0	—	—	—	—	—	—	—	—	—	—	—	—	—	—	—	—	—	—
Krakowskie	1	.	—	—	—	—	—	—	—	—	—	—	—	—	—	—	—	—	—	—	—	—
Lwowskie	1	.	1	57,7	1	57,7	—	1	4	1	—	—	—	—	—	—	—	—	—	—	—	—
Stanisławowskie	—	.	—	—	—	—	—	—	—	—	—	—	—	—	—	—	—	—	—	—	—	—
Tarnopolskie	—	.	—	—	—	—	—	—	—	—	—	—	—	—	—	—	—	—	—	—	—	—
C. WIEŚ																						
I. RZECZPOSPOLITA POLSKA																						
RZ. POLSKA	754	.	444	15783,4	226	10408,7	12	216	760	195	1655	2922	73	11	1293	1238	55	13403	10959	1931	399	114
II. TERYTORJA																						
CENTRALNE	303	.	181	5319,8	38	1493,4	6	34	76	22	266	805	38	2	706	692	14	8422	6767	1385	256	14
WSCHODNIE	143	.	85	2291,6	25	1125,2	4	24	65	23	13	117	24	4	420	406	14	2427	2203	174	48	2
ZACHODNIE	130	.	118	5742,5	117	5702,8	1	126	542	124	1252	1629	1	3	71	48	23	879	586	157	41	95
ŚLĄSKIE	2	.	12	714,2	12	714,2	—	2	2	—	—	—	—	—	—	—	—	—	—	—	—	—
POŁUDNIOWE	176	.	48	1715,3	34	1373,1	1	30	75	26	124	371	10	2	96	92	4	1675	1403	215	54	3

OBSZAR	LICZBA SZKÓŁ	JĘZYK NAUCZANIA	IZBY LEKCYJNE				INNE IZBY SZKOLNE	MIESZKANIA NAUCZYCIELI W BUDYNKACH WŁASNYCH			GRUNTY SZKOLNE		NAUCZYCIELE		GODZIN LEKCYJ TYGODNIOWO			UCZNIOWIE				
			Ogółem		W budynkach własnych			Mieszkań	Izb		Hektarów gruntu w użyciu		Nauczycieli etatowych	Posad nauczycieli nieetatowych	Ogółem	Udzielanych przez naucz. na stanowiskach		Ogółem	Według długości drogi do szkoły w kilometrach			
			liczba	powierzchni w m.²	liczba	powierzchni w m.²			ogółem	w tem kuchen	szkoły	nauczycieli				etatowych	nieetatowych		do 1 km.	1—2	2—3	powyżej 3 km.
III. WOJEWÓDZTWA																						
M. st. Warszawa	—	.	—	—	—	—	—	—	—	—	—	—	—	—	—	—	—	—	—	—	—	—
Warszawskie	83	.	55	1659,7	11	411,6	3	10	24	9	2,4	27,5	8	—	196	196	—	2651	2021	562	54	14
Łódzkie	76	.	48	1343,0	9	293,8	—	8	18	7	8,1	36,3	9	1	196	190	6	1149	900	191	58	—
Kieleckie	42	.	31	1065,3	7	337,9	2	8	10	3	2,4	8,2	11	1	218	210	8	1699	1411	261	27	—
Lubelskie	66	.	24	563,5	7	235,0	1	5	13	—	13,3	3,6	8	—	66	66	—	1821	1421	299	101	—
Białostockie	36	.	23	688,3	4	215,1	—	3	11	3	0,4	4,9	2	—	30	30	—	1102	1014	72	16	—
Wileńskie	15	.	6	255,3	2	133,0	1	1	2	1	0,3	—	2	—	34	34	—	161	136	12	13	—
Nowogródzkie	34	.	23	466,1	—	—	—	—	—	—	—	—	9	—	152	152	—	1214	1100	112	2	—
Poleskie	33	.	10	283,6	2	64,8	—	2	7	2	—	—	2	1	82	80	2	243	238	5	—	—
Wołyńskie	61	.	46	1286,6	21	927 4	3	21	56	20	1,0	11,7	11	3	152	140	12	809	729	45	33	2
Poznańskie	109	.	97	4860,0	96	4820,3	1	105	458	103	114,5	147,1	—	3	41	18	23	804	523	145	41	95
Pomorskie	21	.	21	882,5	21	882,5	—	21	84	21	10,7	15,8	1	—	30	30	—	75	63	12	—	—
Śląskie	2	.	12	714,2	12	714,2	—	2	2	—	—	—	—	—	—	—	—	—	—	—	—	—
Krakowskie	28	.	5	132.7	3	88,5	—	2	4	2	0,9	3,6	2	—	.	.	—	124	87	20	14	3
Lwowskie	81	.	23	823,2	16	639,7	—	14	35	12	3,6	2,4	1	1	.	.	.	1099	866	193	40	—
Stanisławowskie	27	.	12	389,6	9	339,4	1	8	20	7	3,7	22,2	5	1	64	60	4	272	270	2	—	—
Tarnopolskie	40	.	8	369,8	6	305,5	—	6	16	5	4,2	8,9	2	—	32	32	—	180	180	—	—	—

TABLICA II
CIĄG DALSZY

LICZBY SUMARYCZNE, DOTYCZĄCE SZKÓŁ POWSZECHNYCH

2. PRYWATNE SZKOŁY POWSZECHNE

OBSZAR	SZKOŁY																IZBY LEKCYJNE				GRUNTY SZKOLNE		NAUCZYCIELE	GODZIN LEKCYJ TYGODNIOWO	UCZNIOWIE				
	Ogółem	Według języka nauczania															Ogółem		W tem w budynkach własnych		Hektarów gruntu w użyciu				Ogółem	Według długości drogi do szkoły w km.			
		p.	n.	r.	ż.	h.	l.	ros.	cz.	f	p. n.	p. r.	p. ż.	p. h	p. l.	p. f.	izb	powierzchni w m.²	izb	powierzchni w m.²	szkoły	nauczycieli				do 1 km.	1—2	2—3	powyżej 3 km.
A. MIASTO I WIEŚ																													
I. RZECZPOSPOLITA POLSKA																													
RZ. POLSKA	1071	451	131	19	114	87	86	5	1	2	46	2	48	67	11	1	2919	95842,0	952	38412,4	100,0	207,5	4385	86191	85726	72756	8717	2290	1963
II. TERYTORJA																													
CENTRALNE	464	274	1	—	67	24	—	1	—	—	2	—	41	54	—	—	1504	45708,5	384	16019,9	8,1	3,2	2450	43334	45167	38964	4670	880	653
WSCHODNIE	346	107	1	1	47	63	86	4	1	2	5	—	7	11	11	—	782	24480,0	185	5657,0	3,0	13,7	1012	24973	23959	20946	2311	576	126
ZACHODNIE	94	21	73	—	—	—	—	—	—	—	—	—	—	—	—	—	178	6649,9	40	1717,8	24,0	10,8	247	4657	4379	3233	444	231	471
ŚLĄSKIE	15	3	12	—	—	—	—	—	—	—	—	—	—	—	—	—	45	2140,7	26	1277,6	1,3	2,8	63	1176	1154	677	189	105	183
POŁUDNIOWE	152	46	44	18	—	—	—	—	—	—	39	2	—	2	—	1	410	16862,9	317	13740,1	63,6	177,0	613	12051	11067	8936	1103	498	530
III. WOJEWÓDZTWA																													
M. st. Warszawa	186	84	—	—	38	4	—	1	—	—	—	—	38	21	—	—	537	14431,5	41	1690,4	0,1	—	1131	16953	14602	10883	2681	582	456
Warszawskie	51	43	—	—	3	2	—	—	—	—	—	—	—	3	—	—	135	4762,3	65	2756,3	3,6	0,5	184	3876	4235	3574	414	123	124
Łódzkie	90	79	—	—	4	1	—	—	—	—	—	—	1	5	—	—	292	8464,0	52	1662,9	—	0,4	372	5819	8709	8387	273	38	11
Kieleckie	35	28	—	—	3	—	—	—	—	—	1	—	—	3	—	—	153	6212,5	84	4492,7	1,5	1,4	211	4783	6497	5444	938	97	18
Lubelskie	45	33	—	—	6	—	—	—	—	—	1	—	1	4	—	—	124	3615,5	41	1485,5	2,3	0,9	162	3467	4023	3788	196	30	9
Białostockie	57	7	1	—	13	17	—	—	—	—	—	—	1	18	—	—	263	8222,7	101	3932,1	0,6	—	390	8436	7101	6888	168	10	35
Wileńskie	236	92	1	—	25	23	80	1	—	2	—	—	2	1	9	—	401	14231,6	47	1731,4	1,3	0,5	510	12194	12196	9866	1750	476	104
Nowogródzkie	37	4	—	—	7	14	6	—	—	—	—	—	—	4	2	—	117	2709,8	32	633,0	0,8	—	150	4025	3075	3019	56	—	—
Poleskie	48	9	—	1	14	14	—	1	—	—	—	—	4	5	—	—	186	5278,1	75	2341,5	0,5	0,9	247	6170	5858	5532	296	24	6
Wołyńskie	25	2	—	—	1	12	—	2	1	—	5	—	1	1	—	—	78	2260,5	31	951,1	0,4	12,3	105	2584	2830	2529	209	76	16
Poznańskie	86	20	66	—	—	—	—	—	—	—	—	—	—	—	—	—	155	5908,6	38	1612,8	23,9	5,7	221	4154	3858	2860	402	191	405
Pomorskie	8	1	7	—	—	—	—	—	—	—	—	—	—	—	—	—	23	741,3	2	105,0	0,1	5,1	26	503	521	373	42	40	66
Śląskie	15	3	12	—	—	—	—	—	—	—	—	—	—	—	—	—	45	2140,7	26	1277,6	1,3	2,8	63	1176	1154	677	189	105	183
Krakowskie	33	23	3	—	—	—	—	—	—	—	6	—	—	1	—	—	126	5255,0	109	4679,9	5,3	27,0	206	3329	2680	2316	174	93	97
Lwowskie	59	13	23	8	—	—	—	—	—	—	11	2	—	1	—	1	156	5998,6	112	4602,9	44,8	81,8	235	4637	3944	2920	518	262	244
Stanisławowskie	38	5	16	4	—	—	—	—	—	—	13	—	—	—	—	—	80	3694,8	62	3069,8	13,5	45,9	103	2482	2622	2145	263	55	159
Tarnopolskie	22	5	2	6	—	—	—	—	—	—	9	—	—	—	—	—	48	1914,5	34	1387,5	—	22,3	69	1603	1821	1555	148	88	30

OBSZAR	SZKOŁY: Ogółem	Według języka nauczania: p.	n.	r.	ż.	h.	l.	ros.	cz.	f.	p. n.	p. r.	p. ż.	p. h.	p. l.	p. f.	IZBY LEKCYJNE: Ogółem izb	Ogółem powierzchni w m.²	W tem w budynkach własnych: izb	w budynkach własnych powierzchni w m.²	GRUNTY SZKOLNE: Hektarów gruntu w użyciu: szkoły	nauczycieli	NAUCZYCIELE	GODZIN LEKCYJ TYGODNIOWO	UCZNIOWIE: ogółem	Według długości drogi do szkoły w km.: do 1 km.	1—2	2—3	powyżej 3 km.
B. MIASTO																													
I. RZECZPOSPOLITA POLSKA																													
RZ. POLSKA	631	280	49	16	104	59	1	5	1	2	4	2	46	60	1	1	2260	70282,6	649	25070,5	11,6	11,0	3593	65057	64478	55366	6132	1464	1516
II. TERYTORJA																													
CENTRALNE	394	213	—	—	66	23	—	1	—	—	—	—	40	51	—	—	1352	39459,7	276	10885,9	2,9	0,8	2252	38253	39326	34193	3928	690	515
WSCHODNIE	108	9	1	1	38	36	1	4	1	2	—	—	6	8	1	—	454	13789,8	124	4017,7	1,2	0,1	643	14337	13558	12361	918	201	78
ZACHODNIE	56	19	37	—	—	—	—	—	—	—	—	—	—	—	—	—	140	4960,5	26	1083,7	0,7	—	204	3493	3398	2620	267	130	381
ŚLĄSKIE	5	3	2	—	—	—	—	—	—	—	—	—	—	—	—	—	18	686,8	9	394,5	0,1	—	26	430	358	227	40	17	74
POŁUDNIOWE	68	36	9	15	—	—	—	—	—	—	4	2	—	1	—	1	296	11385,8	214	8688,7	6,7	10,1	468	8544	7838	5965	979	426	468
III. WOJEWÓDZTWA																													
M. st. Warszawa	186	84	—	—	38	4	—	1	—	—	—	—	38	21	—	—	537	14431,5	41	1690,4	0,1	—	1131	16953	14602	10883	2681	582	456
Warszawskie	23	16	—	—	3	2	—	—	—	—	—	—	—	2	—	—	78	2110,4	19	585,3	—	—	102	1892	1898	1825	68	5	—
Łódzkie	78	67	—	—	4	1	—	—	—	—	—	—	1	5	—	—	265	7569,3	30	994,5	—	—	342	5080	7801	7708	78	9	6
Kieleckie	26	20	—	—	3	—	—	—	—	—	—	—	—	3	—	—	132	5019,2	67	3499,4	—	0,2	173	3921	5084	4232	766	69	17
Lubelskie	31	20	—	—	6	—	—	—	—	—	—	—	1	4	—	—	102	2757,0	23	750,2	2,2	0,6	137	2774	3326	3142	167	15	2
Białostockie	50	6	—	—	12	16	—	—	—	—	—	—	—	16	—	—	238	7572,3	96	3366,1	0,6	—	367	7633	6615	6403	168	10	34
Wileńskie	38	1	1	—	20	9	1	1	—	2	—	—	1	1	1	—	162	5775,3	27	1057,1	0,2	—	247	4592	4323	3630	489	138	66
Nowogródzkie	18	3	—	—	4	8	—	—	—	—	—	—	—	3	—	—	78	1769,9	20	433,1	0,3	—	98	2591	1942	1915	27	—	—
Poleskie	35	3	—	1	13	10	—	1	—	—	—	—	4	3	—	—	151	4315,0	58	1835,1	0,3	0,1	208	5021	4895	4583	283	23	6
Wołyńskie	17	2	—	—	1	9	—	2	1	—	—	—	1	1	—	—	63	1929,6	19	692,4	0,4	—	90	2133	2398	2233	119	40	6
Poznańskie	52	18	34	—	—	—	—	—	—	—	—	—	—	—	—	—	121	4401,7	26	1083,7	0,6	—	183	3124	3057	2329	256	123	349
Pomorskie	4	1	3	—	—	—	—	—	—	—	—	—	—	—	—	—	19	558,8	—	—	0,1	—	21	369	341	291	11	7	32
Śląskie	5	3	2	—	—	—	—	—	—	—	—	—	—	—	—	—	18	686,8	9	394,5	0,1	—	26	430	358	227	40	17	74
Krakowskie	19	16	2	—	—	—	—	—	—	—	1	—	—	—	—	—	96	3792,5	80	3250,4	4,8	—	155	2452	1840	1615	122	49	54
Lwowskie	26	13	1	7	—	—	—	—	—	—	1	2	—	1	—	1	119	4305,1	78	3064,6	—	—	195	3445	2981	1998	498	253	232
Stanisławowskie	15	3	6	4	—	—	—	—	—	—	2	—	—	—	—	—	47	1987,1	32	1423,6	1,9	10,1	63	1471	1613	1212	213	36	152
Tarnopolskie	8	4	—	4	—	—	—	—	—	—	—	—	—	—	—	—	34	1301,1	24	950,1	—	—	55	1176	1404	1140	146	88	30
C. WIEŚ																													
I. RZECZPOSPOLITA POLSKA																													
RZ. POLSKA	440	171	82	3	10	28	85	—	—	—	42	—	2	7	10	—	659	25559,4	303	13341,9	88,4	196,5	792	21134	21248	17390	2585	826	447
II. TERYTORJA																													
CENTRALNE	70	61	1	—	1	1	—	—	—	—	2	—	1	3	—	—	152	6248,8	108	5134,0	5,2	2,4	198	5081	5841	4771	742	190	138
WSCHODNIE	238	98	—	—	9	27	85	—	—	—	5	—	1	3	10	—	328	10690,2	61	1639,3	1,8	13,6	369	10636	10401	8585	1393	375	48
ZACHODNIE	38	2	36	—	—	—	—	—	—	—	—	—	—	—	—	—	38	1689,4	14	634,1	23,3	10,8	43	1164	981	613	177	101	90
ŚLĄSKIE	10	—	10	—	—	—	—	—	—	—	—	—	—	—	—	—	27	1453,9	17	883,1	1,2	2,8	37	746	796	450	149	88	109
POŁUDNIOWE	84	10	35	3	—	—	—	—	—	—	35	—	—	1	—	—	114	5477,1	103	5051,4	56,9	166,9	145	3507	3229	2971	124	72	62

OBSZAR	SZKOŁY																IZBY LEKCYJNE				GRUNTY SZKOLNE		NAUCZYCIELE	GODZIN LEKCYJ TYGODNIOWO	UCZNIOWIE				
	Ogółem	Według języka nauczania															Ogółem		W tem w budynkach własnych		Hektarów gruntu w użyciu				Ogółem	Według długości drogi do szkoły w km.			
		p.	n.	r.	ż.	h.	l.	ros.	cz.	f.	p. n.	p. r.	p. ż.	p. h.	p. l.	p. f.	izb	powierzchni w m.²	izb	powierzchni w m.²	szkoły	nauczycieli				do 1 km.	1—2	2—3	powyżej 3 km.
III. WOJEWÓDZTWA																													
M. st. Warszawa	—	—	—	—	—	—	—	—	—	—	—	—	—	—	—	—	—	—	—	—	—	—	—	—	—	—	—	—	—
Warszawskie	28	27	—	—	—	—	—	—	—	—	—	—	—	1	—	—	57	2651,9	46	2171,0	3,6	0,5	82	1984	2337	1749	346	118	124
Łódzkie	12	12	—	—	—	—	—	—	—	—	—	—	—	—	—	—	27	894,7	22	668,4	—	0,4	30	739	908	679	195	29	5
Kieleckie	9	8	—	—	—	—	—	—	—	—	1	—	—	—	—	—	21	1193,3	17	993,3	1,5	1,2	38	862	1413	1212	172	28	1
Lubelskie	14	13	—	—	—	—	—	—	—	—	1	—	—	—	—	—	22	858,5	18	735,3	0,1	0,3	25	693	697	646	29	15	7
Białostockie	7	1	1	—	1	1	—	—	—	—	—	—	1	2	—	—	25	650,4	5	566,0	—	—	23	803	486	485	—	—	1
Wileńskie	198	91	—	—	5	14	79	—	—	—	—	—	1	—	8	—	239	8456,3	20	674,3	1,1	0,5	263	7602	7873	6236	1261	338	38
Nowogródzkie	19	1	—	—	3	6	6	—	—	—	—	—	—	1	2	—	39	939,9	12	199,9	0,5	—	52	1434	1133	1104	29	—	—
Poleskie	13	6	—	—	1	4	—	—	—	—	—	—	—	2	—	—	35	963,1	17	506,4	0,2	0,8	39	1149	963	949	13	1	—
Wołyńskie	8	—	—	—	—	3	—	—	—	—	5	—	—	—	—	—	15	330,9	12	258,7	—	12,3	15	451	432	296	90	36	10
Poznańskie	34	2	32	—	—	—	—	—	—	—	—	—	—	—	—	—	34	1506,9	12	529,1	23,3	5,7	38	1030	801	531	146	68	56
Pomorskie	4	—	4	—	—	—	—	—	—	—	—	—	—	—	—	—	4	182,5	2	105,0	—	5,1	5	134	180	82	31	33	34
Śląskie	10	—	10	—	—	—	—	—	—	—	—	—	—	—	—	—	27	1453,9	17	883,1	1,2	2,8	37	746	796	450	149	88	109
Krakowskie	14	7	1	—	—	—	—	—	—	—	5	—	—	1	—	—	30	1462,5	29	1429,5	0,5	27,0	51	877	840	701	52	44	43
Lwowskie	33	—	22	1	—	—	—	—	—	—	10	—	—	—	—	—	37	1693,5	34	1538,3	44,8	81,8	40	1192	963	922	20	9	12
Stanisławowskie	23	2	10	—	—	—	—	—	—	—	11	—	—	—	—	—	33	1707,7	30	1646,2	11,6	35,8	40	1011	1009	933	50	19	7
Tarnopolskie	14	1	2	2	—	—	—	—	—	—	9	—	—	—	—	—	14	613,4	10	437,4	—	22,3	14	427	417	415	2	—	—

TABLICA II
CIĄG DALSZY

LICZBY SUMARYCZNE, DOTYCZĄCE SZKÓŁ POWSZECHNYCH

3. SZKOŁY POWSZECHNE O SZCZEGÓLNYM CHARAKTERZE — *a)* PUBLICZNE WZGL. PAŃSTWOWE

OBSZAR	SZKOŁY						IZBY LEKCYJNE				INNE IZBY SZKOLNE	MIESZKANIA NAUCZYCIELI W BUD. WŁASN.			GRUNTY SZKOLNE		NAUCZYCIELE		GODZIN LEKCYJ TYGODNIOWO			UCZNIOWIE					
	Ogółem	Według języka nauczania					Ogółem		W tem w budynkach własnych			Mieszkania	Izb		Hektarów gruntu w użyciu		etatowi	Posad nauczycieli nieetatowych	Ogółem	Udzielanych przez naucz. na stanowiskach		Ogółem	w internatach	Według długości drogi od szkoły w km.			
		p.	p. n.	n.	r.	p. r.	izb	powierzchni w m.²	izb	powierzchni w m.²			Ogółem	w tem kuchen	szkoły	nauczycieli				etatow.	nieetat.			do 1 km.	1–2	2–3	powyżej 3 km.
A. MIASTO I WIEŚ																										
I. RZECZPOSPOLITA POLSKA																										
RZ POLSKA	246	233	9	1	2	1	1284	58650,5	988	45813,1	671	102	286	62	38,7	6,5	1839	479	41944	38919	3025	43354	2407	28999	5378	1967	4603
II. TERYTORJA																										
CENTRALNE	91	91	—	—	—	—	301	12632,0	167	7172,8	233	73	182	41	14,0	0,7	469	215	9629	8433	1196	8393	1850	4975	885	368	315
WSCHODNIE	18	18	—	—	—	—	43	1821,3	26	1272,9	42	7	9	1	20,0	—	56	37	1338	1133	205	1116	322	508	183	60	43
ZACHODNIE	81	80	1	—	—	—	592	25095,6	529	22695,8	263	19	83	17	2,4	4,4	793	118	18826	17829	997	19232	66	13054	2581	889	2642
ŚLĄSKIE	24	16	8	—	—	—	167	9496,8	136	7732,9	88	2	8	2	1,3	0,1	285	43	6574	6303	271	8190	—	5271	1133	434	1352
POŁUDNIOWE	32	28	—	1	2	1	181	9604,8	130	6938,7	45	1	4	1	1,0	1,3	236	66	5577	5221	356	6423	169	5191	596	216	251
III. WOJEWÓDZTWA																										
M. st. Warszawa . . .	10	10	—	—	—	—	64	2214,6	40	1292,6	71	16	65	14	1,5	—	110	47	2613	2329	284	1463	147	883	215	106	112
Warszawskie	19	19	—	—	—	—	53	2137,7	24	988,6	44	5	5	—	4,5	—	84	45	1506	1313	193	1447	340	939	108	8	52
Łódzkie	20	20	—	—	—	—	64	2814,1	12	612,9	52	6	18	5	—	—	86	27	1731	1546	185	1485	434	731	161	92	67
Kieleckie	14	14	—	—	—	—	36	1373,2	24	818,9	23	6	11	2	2,3	0,7	62	20	1089	990	95	1169	306	705	91	32	35
Lubelskie	15	15	—	—	—	—	49	2442,5	40	2131,1	18	12	27	7	1,4	—	77	29	1555	1343	212	1724	334	969	290	88	43
Białostockie	13	13	—	—	—	—	35	1649,9	27	1328,7	25	28	56	13	4,3	—	50	47	1139	912	227	1105	289	748	20	42	6
Wileńskie	6	6	—	—	—	—	17	590,7	8	338,1	7	—	—	—	—	—	21	10	470	408	62	404	75	232	60	27	10
Nowogródzkie	6	6	—	—	—	—	10	364,7	4	158,4	21	3	3	—	16,0	—	13	16	347	274	73	252	96	51	72	18	15
Poleskie	2	2	—	—	—	—	4	162,6	2	73,1	4	—	—	—	—	—	6	4	169	152	17	96	68	25	1	1	1
Wołyńskie	4	4	—	—	—	—	12	703,3	12	703,3	10	4	6	1	4,0	—	16	7	352	299	53	364	83	200	50	14	17
Poznańskie	51	51	—	—	—	—	400	17696,5	354	15900,6	175	11	54	10	1,2	4,4	566	65	13081	12515	566	13607	—	9448	1881	557	1721
Pomorskie	30	29	1	—	—	—	192	7399,1	175	6795,2	88	8	29	7	1,2	—	227	53	5745	5314	431	5625	66	3606	700	332	921
Śląskie	24	16	8	—	—	—	167	9496,8	136	7732,9	88	2	8	2	1,3	0,1	285	43	6574	6303	271	8190	—	5271	1133	434	1352
Krakowskie	6	6	—	—	—	—	19	1097,3	6	260,0	—	—	—	—	—	—	24	14	567	454	113	550	—	423	93	26	8
Lwowskie	18	16	—	1	—	1	120	6372,6	96	5234,0	38	1	4	1	0,7	1,2	159	25	3862	3727	135	4712	169	3878	356	124	185
Stanisławowskie . . .	5	4	—	—	1	—	32	1594,1	28	1444,7	5	—	—	—	0,3	0,1	38	10	880	835	45	956	—	698	147	65	46
Tarnopolskie	3	2	—	—	1	—	10	540,8	—	—	2	—	—	—	—	—	15	17	268	205	63	205	—	192	—	1	12

OBSZAR	SZKOŁY						IZBY LEKCYJNE				INNE IZBY SZKOLNE	MIESZKANIA NAUCZYCIELI W BUD. WŁASN.			GRUNTY SZKOLNE		NAUCZYCIELE		GODZIN LEKCYJ TYGODNIOWO			UCZNIOWIE					
	Ogółem	Według języka nauczania					Ogółem		W tem w budynkach własnych			Mieszkania	Izb		Hektarów gruntu w użyciu		etatowi	Posad nauczycieli nieetatowych	Ogółem	Udzielanych przez naucz. na stanowiskach		Ogółem	w internacie	Według długości drogi do szkoły w km.			
		p	p. n.	n.	r.	p. r.	izb	powierzchni w m.²	izb	powierzchni w m.²			Ogółem	w tem kuchen	szkoły	nauczycieli				etatow.	nieetat.			do 1 km.	1—2	2—3	powyżej 3 km.
B. MIASTO																										
I. RZECZPOSPOLITA POLSKA																										
RZ. POLSKA	209	196	9	1	2	1	1190	54143,1	926	42612,4	560	69	218	48	6,2	4,6	1697	416	39023	36324	2699	40235	928	28199	5023	1778	4307
II. TERYTORJA																										
CENTRALNE	67	67	—	—	—	—	248	10211,8	132	5589,5	157	45	124	29	1,5	—	378	176	7969	6984	985	6493	820	4461	736	269	207
WSCHODNIE	12	12	—	—	—	—	32	1291,4	19	922,1	23	3	3	—	—	—	42	29	982	819	163	821	91	496	155	57	22
ZACHODNIE	78	77	1	—	—	—	576	24561,9	523	22452,8	255	19	83	17	2,4	4,4	774	114	18325	17346	979	18798	17	12903	2517	823	2538
ŚLĄSKIE	21	13	8	—	—	—	157	8809,2	126	7045,3	84	1	4	1	1,3	0,1	270	34	6251	6029	222	7869	—	5148	1019	413	1289
POŁUDNIOWE	31	27	—	1	2	1	177	9268,8	126	6602,7	41	1	4	1	1,0	0 1	233	63	5496	5146	350	6254	—	5191	596	216	251
III. WOJEWÓDZTWA																										
M. st. Warszawa	10	10	—	—	—	—	64	2214,6	40	1292,6	71	16	65	14	1,5	—	110	47	2613	2329	284	1463	147	883	215	106	112
Warszawskie	11	11	—	—	—	—	34	1292,7	13	463,8	23	—	—	—	—	—	52	31	945	808	137	885	127	698	40	—	20
Łódzkie	16	16	—	—	—	—	58	2523,5	10	524,9	40	4	12	3	—	—	75	21	1535	1397	138	1234	246	713	152	74	49
Kieleckie	9	9	—	—	—	—	26	886,4	18	556,2	2	—	—	—	—	—	44	15	783	708	75	774	57	643	62	9	3
Lubelskie	10	10	—	—	—	—	35	1877,4	28	1656,0	3	4	8	3	—	—	54	18	1106	970	136	1193	56	827	254	39	17
Białostockie	11	11	—	—	—	—	31	1417,2	23	1096,0	18	21	39	9	—	—	43	44	987	772	215	944	187	697	13	41	6
Wileńskie	5	5	—	—	—	—	14	419,1	5	166,5	7	—	—	—	—	—	18	10	426	364	62	329	—	232	60	27	10
Nowogródzkie	3	3	—	—	—	—	6	202,7	2	86,0	7	1	1	—	—	—	8	10	202	155	47	138	32	40	45	16	5
Poleskie	1	1	—	—	—	—	2	73,1	2	73,1	3	—	—	—	—	—	3	3	76	63	13	50	26	24	—	—	—
Wołyńskie	3	3	—	—	—	—	10	596,5	10	596,5	6	2	2	—	—	—	13	6	278	237	41	304	33	200	50	14	7
Poznańskie	51	51	—	—	—	—	400	17696,5	354	15900,6	175	11	54	10	1,2	4,4	566	65	13081	12515	566	13607	—	9448	1881	557	1721
Pomorskie	27	26	1	—	—	—	176	6865,4	169	6552,2	80	8	29	7	1,2	—	208	49	5244	4831	413	5191	17	3455	636	266	817
Śląskie	21	13	8	—	—	—	157	8809,2	126	7045,3	84	1	4	1	1,3	0,1	270	34	6251	6029	222	7869	—	5148	1019	413	1289
Krakowskie	6	6	—	—	—	—	19	1097,3	6	260,0	—	—	—	—	—	—	24	14	567	454	113	550	—	423	93	26	8
Lwowskie	17	15	—	1	—	1	116	6036,6	92	4898,0	34	1	4	1	0,7	—	156	22	3781	3652	129	4543	—	3878	356	124	185
Stanisławowskie	5	4	—	—	1	—	32	1594,1	28	1444,7	5	—	—	—	0,3	0,1	38	10	880	835	45	956	—	698	147	65	46
Tarnopolskie	3	2	—	—	1	—	10	540,8	—	—	2	—	—	—	—	—	15	17	268	205	63	205	—	192	—	1	12
C. WIEŚ																										
I. RZECZPOSPOLITA POLSKA																										
RZ. POLSKA	37	37	—	—	—	—	94	4507,4	62	3200,7	111	33	68	14	32,5	1,9	142	63	2921	2595	326	3119	1479	800	355	189	296
II. TERYTORJA																										
CENTRALNE	24	24	—	—	—	—	53	2420,2	35	1583,3	76	28	58	12	12,5	0,7	91	39	1660	1449	211	1900	1030	514	149	99	108
WSCHODNIE	6	6	—	—	—	—	11	529,9	7	350,8	19	4	6	1	20,0	—	14	8	356	314	42	295	231	12	28	3	21
ZACHODNIE	3	3	—	—	—	—	16	533,7	6	243,0	8	—	—	—	—	—	19	4	501	483	18	434	49	151	64	66	104
ŚLĄSKIE	3	3	—	—	—	—	10	687,6	10	687,6	4	1	4	1	—	—	15	9	323	274	49	321	—	123	114	21	63
POŁUDNIOWE	1	1	—	—	—	—	4	336,0	4	336,0	4	—	—	—	—	1,2	3	3	81	75	6	169	169	—	—	—	—

OBSZAR	SZKOŁY						IZBY LEKCYJNE				INNE IZBY SZKOLNE	MIESZKANIA NAUCZYCIELI W BUD. WŁASN.			GRUNTY SZKOLNE		NAUCZYCIELE		GODZIN LEKCYJ TYGODNIOWO			UCZNIOWIE					
	Ogółem	Według języka nauczania					Ogółem		W tem w budynkach własnych			Mieszkania	Izb		Hektarów gruntu w użyciu		etatowi	Posad nauczycieli nieetatowych	Ogółem	Udzielanych przez naucz. na stanowiskach		Ogółem	w internacie	Według długości drogi do szkoły w km.			
		p.	p. n.	n.	r.	p r.	izb	powierzchni w m.²	izb	powierzchni w m.²			Ogółem	w tem kuchen	szkoły	nauczycieli				etatow.	nieetat.			do 1 km.	1—2	2—3	powyżej 3 km.
III. WOJEWÓDZTWA																											
Warszawskie	8	8	—	—	—	—	19	845,0	11	524,8	21	5	5	—	4,5	—	32	14	561	505	56	562	213	241	68	8	32
Łódzkie	4	4	—	—	—	—	6	290,6	2	88,0	12	2	6	2	—	—	11	6	196	149	47	251	188	18	9	18	18
Kieleckie	5	5	—	—	—	—	10	486,8	6	262,7	21	6	11	2	2,3	0,7	18	5	302	282	20	395	249	62	29	23	32
Lubelskie	5	5	—	—	—	—	14	565,1	12	475,1	15	8	19	4	1,4	—	23	11	449	373	76	531	278	142	36	49	26
Białostockie	2	2	—	—	—	—	4	232,7	4	232,7	7	7	17	4	4,3	—	7	3	152	140	12	161	102	51	7	1	—
Wileńskie	1	1	—	—	—	—	3	171,6	3	171,6	—	—	—	—	—	—	3	—	44	44	—	75	75	—	—	—	—
Nowogródzkie	3	3	—	—	—	—	4	162,0	2	72,4	14	2	2	—	16,0	—	5	6	145	119	26	114	64	11	27	2	10
Poleskie	1	1	—	—	—	—	2	89,5	—	—	1	—	—	—	—	—	3	1	93	89	4	46	42	1	1	1	1
Wołyńskie	1	1	—	—	—	—	2	106,8	2	106,8	4	2	4	1	4,0	—	3	1	74	62	12	60	50	—	—	—	10
Pomorskie	3	3	—	—	—	—	16	533,7	6	243,0	8	—	—	—	—	—	19	4	501	483	18	434	49	151	64	66	104
Śląskie	3	3	—	—	—	—	10	687,6	10	687,6	4	1	4	1	—	—	15	9	323	274	49	321	—	123	114	21	63
Lwowskie	1	1	—	—	—	—	4	336,0	4	336,0	4	—	—	—	—	1,2	3	3	81	75	6	169	169	—	—	—	—

TABLICA II

CIĄG DALSZY

LICZBY SUMARYCZNE DOTYCZĄCE SZKÓŁ POWSZECHNYCH

3. SZKOŁY POWSZECHNE O SZCZEGÓLNYM CHARAKTERZE — *b)* PRYWATNE, WZGL. SAMORZĄDOWE

OBSZAR	SZKOŁY						IZBY LEKCYJNE				GRUNTY SZKOLNE		NAUCZYCIELE	GODZIN LEKCYJ TYGODNIOWO	UCZNIOWIE					
	Ogółem	Według języka nauczania					Ogółem		W tem w budynkach własnych		Hektarów gruntu w użyciu				Ogółem	W internacie	Według długości drogi do szkoły w kilometrach			
		p.	n.	p. n.	r.	l.	Izb	powierzchni w m.²	Izb	powierzchni w m.²	szkoły	nauczycieli					do 1 km.	1—2	2—3	powyżej 3 km.
A. MIASTO I WIEŚ																				
I. RZECZPOSPOLITA POLSKA																				
RZ. POLSKA	52	39	9	1	2	1	248	9596,4	185	7399,1	4,9	0,8	371	7730	4813	1417	2788	155	96	357
II. TERYTORJA																				
CENTRALNE	11	11	—	—	—	—	28	874,2	12	297,0	1,0	—	51	849	648	412	196	23	16	1
WSCHODNIE	2	1	—	—	—	1	4	104,5	—	—	—	—	5	102	84	—	83	1	—	—
ZACHODNIE	22	14	7	1	—	—	112	4083,0	77	2824,3	3,6	0,8	143	2983	1935	672	940	58	17	248
ŚLĄSKIE	4	2	2	—	—	—	29	1677,7	29	1677,7	0,3	—	47	836	843	135	578	41	28	61
POŁUDNIOWE	13	11	—	—	2	—	75	2857,0	67	2600,1	—	—	125	2960	1303	198	991	32	35	47
III. WOJEWÓDZTWA																				
M. st. Warszawa	6	6	—	—	—	—	14	461,5	4	137,0	1,0	—	31	432	211	97	75	23	15	1
Warszawskie	1	1	—	—	—	—	4	160,0	4	160,0	—	—	5	138	276	276	—	—	—	—
Łódzkie	1	1	—	—	—	—	3	165,5	—	—	—	—	3	72	29	29	—	—	—	—
Kieleckie	1	1	—	—	—	—	2	62,0	—	—	—	—	6	48	54	—	53	—	1	—
Lubelskie	2	2	—	—	—	—	5	25,2	4	.	—	—	6	159	78	10	68	—	—	—
Wileńskie	1	—	—	—	—	1	1	44,2	—	—	—	—	2	30	25	—	25	—	—	—
Wołyńskie	1	1	—	—	—	—	3	60,3	—	—	—	—	3	72	59	—	58	1	—	—
Poznańskie	15	11	4	—	—	—	78	2789,8	48	1666,8	3,6	0,8	109	2165	1487	458	799	36	6	188
Pomorskie	7	3	3	1	—	—	34	1293,2	29	1157,5	—	—	34	818	448	214	141	22	11	60
Śląskie	4	2	2	—	—	—	29	1677,7	29	1677,7	0,3	—	47	836	843	135	578	41	28	61
Krakowskie	3	3	—	—	—	—	15	585,7	11	481,6	—	—	21	1221	332	—	322	9	—	1
Lwowskie	8	8	—	—	—	—	50	1887,0	49	1839,2	—	—	86	1425	746	198	473	23	25	27
Stanisławowskie	2	—	—	—	2	—	10	384,3	7	279,3	—	—	18	314	225	—	196	—	10	19

OBSZAR	SZKOŁY						IZBY LEKCYJNE				GRUNTY SZKOLNE		NAUCZYCIELE	GODZIN LEKCYJ TYGODNIOWO	UCZNIOWIE					
	Ogółem	Według języka nauczania					Ogółem		W tem w budynkach własnych		Hektarów gruntu w użyciu				Ogółem	W internacie	Według długości drogi do szkoły w kilometrach			
		p	n.	p. n	r.	l.	Izb	powierzchni w m.²	Izb	powierzchni w m.²	szkoły	nauczycieli					do 1 km.	1—2	2—3	powyżej 3 km.
B. MIASTO																				
I. RZECZPOSPOLITA POLSKA																				
RZ. POLSKA	47	35	8	1	2	1	233	9244,3	174	7140,8	4,9	0,8	356	7358	4350	1056	2712	151	94	337
II. TERYTORJA																				
CENTRALNE	9	9	—	—	—	—	20	714,2	4	137,0	1,0	—	42	610	304	136	128	23	16	1
WSCHODNIE	2	1	—	—	—	1	4	104,5	—	—	—	—	5	102	84	—	83	1	—	—
ZACHODNIE	19	12	6	1	—	—	105	3890,9	74	2726,0	3.6	0,8	137	2850	1816	587	932	54	15	228
ŚLĄSKIE	4	2	2	—	—	—	29	1677,7	29	1677,7	0,3	—	47	836	843	135	578	41	28	61
POŁUDNIOWE	13	11	—	—	2	—	75	2857,0	67	2600,1	—	—	125	2960	1303	198	991	32	35	47
III. WOJEWÓDZTWA																				
M. st. Warszawa	6	6	—	—	—	—	14	461,5	4	137,0	1,0	—	31	432	211	97	75	23	15	1
Łódzkie	1	1	—	—	—	—	3	165,5	—	—	—	—	3	72	29	29	—	—	—	—
Kieleckie	1	1	—	—	—	—	2	62,0	—	—	—	—	6	48	54	—	53	—	1	—
Lubelskie	1	1	—	—	—	—	1	25,2	—	—	—	—	2	58	10	10	—	—	—	—
Wileńskie	1	—	—	—	—	1	1	44,2	—	—	—	—	2	30	25	—	25	—	—	—
Wołyńskie	1	1	—	—	—	—	3	60,3	—	—	—	—	3	72	59	—	58	1	—	—
Poznańskie	13	9	4	—	—	—	75	2691,5	45	1568,5	3,6	8,0	106	2113	1402	373	799	36	6	188
Pomorskie	6	3	2	1	—	—	30	1199,4	29	1157,5	—	—	31	737	414	214	133	18	9	40
Śląskie	4	2	2	—	—	—	29	1677,7	29	1677,7	0,3	—	47	836	843	135	578	41	28	61
Krakowskie	3	3	—	—	—	—	15	585,7	11	481,6	—	—	21	1221	332	—	322	9	—	1
Lwowskie	8	8	—	—	—	—	50	1887,0	49	1839,2	—	—	86	1425	746	198	473	23	25	27
Stanisławowskie	2	—	—	—	2	—	10	384,3	7	279,3	—	—	18	314	225	—	196	—	10	19
C. WIEŚ																				
I. RZECZPOSPOLITA POLSKA																				
RZ. POLSKA	5	4	1	—	—	—	15	352,1	11	258,3	—	—	15	372	463	361	76	4	2	20
II. TERYTORJA																				
CENTRALNE	2	2	—	—	—	—	8	160,0	8	160,0	—	—	9	239	344	276	68	—	—	—
ZACHODNIE	3	2	1	—	—	—	7	192,1	3	98,3	—	—	6	133	119	85	8	4	2	20

OBSZAR	SZKOŁY						IZBY LEKCYJNE				GRUNTY SZKOLNE		NAUCZYCIELE	GODZIN LEKCYJ TYGODNIOWO	UCZNIOWIE					
	Ogółem	Według języka nauczania					Ogółem		W tem w budynkach własnych		Hektarów gruntu w użyciu				Ogółem	W internacie	Według długości drogi do szkoły w kilometrach			
		p.	n.	p. n.	r.	l.	izb	powierzchni w m.²	izb	powierzchni w m.²	szkoły	nauczycieli					do 1 km.	1—2	2—3	powyżej 3 km.
III. WOJEWÓDZTWA																				
Warszawskie	1	1	—	—	—	—	4	160,0	4	160,0	—	—	5	138	276	276	—	—	—	—
Lubelskie	1	1	—	—	—	—	4	.	4	.	—	—	4	101	68	—	68	—	—	—
Poznańskie	2	2	—	—	—	—	3	98,3	3	98,3	—	—	3	52	85	85	—	—	—	—
Pomorskie	1	—	1	—	—	—	4	93,8	—	—	—	—	3	81	34	—	8	4	2	20

TABLI-

LICZBY WZGLĘDNE, DOTYCZĄCE

OBSZAR	MIASTO I WIEŚ						A. MIASTO I WIEŚ																		B. MIA-			
	Miejscowości szkolnych na 100 km.²	Dzieci w wieku szkoły powszechnej w stosunku do 1000 uczniów publicznych szkół powszechnych z r. 1925/6					Uczniów			Przeciętna powierzchnia izby lekcyjnej	Mieszkań dla nauczycieli		% szkół, mających grunt własny	Hekt. gruntu na 1 szkołę (z pośród szkół posiad. grunt)	Wskaźnik wysok. poziomu organizac. szkolnictwa	% szkół z język. nauczania wyłącznie polskim	Na 100 obwodów szkolnych według najdłuższej drogi do szkoły				Na 100 uczniów według długości drogi do szkoły				Uczniów			Przeciętna powierzchnia izby lekcyjnej
		1925/26	1928/29	1932/33	1935/36	1939/40	na 1 szkołę	na 1 m.² powierzch. izb lekcyj.	na 1 nauczyciela (etat.)		na 100 szkół w bud. własnych	na 100 nauczycieli etatowych					do 1 km.	1–2	2–3	powyżej 3 km.	do 1 km.	1–2	2–3	powyżej 3 km.	na 1 szkołę	na 1 m.² powierzch. izb lekcyj.	na 1 nauczyciela (etat.)	
I. RZECZPOSPO-																												
RZ. POLSKA	**6.1**	**1249,8**	**1153,7**	**1573,7**	**1776,8**	**1924,9**	**119,8**	**1,3**	**49,0**	**41,5**	**124,5**	**28,6**	**56,2**	**1,6**	**30,0**	**85,8**	**22,5**	**32,3**	**27,8**	**17,4**	**74,9**	**17,1**	**6,2**	**1,8**	**356,8**	**1,1**	**38,6**	**46,9**
II. TERY-																												
1. CENTRALNE . .	**7,2**	**1256,0**	**1181,0**	**1509,1**	**1697,8**	**1858,3**	**124,9**	**1,7**	**51,2**	**35,4**	**113,8**	**15,2**	**43,7**	**1,8**	**29,7**	**98,1**	**22,9**	**37,0**	**26,7**	**13,4**	**76,1**	**17,4**	**5,3**	**1,2**	**381,2**	**1,4**	**40,9**	**43,4**
2. WSCHODNIE . .	**3,1**	**1812,8**	**1641,4**	**2462,6**	**2918,3**	**3143,3**	**83,9**	**1,5**	**47,3**	**37,0**	**113,7**	**23,9**	**28,3**	**1,2**	**22,9**	**88,9**	**22,7**	**28,8**	**30,5**	**18,0**	**72,4**	**17,8**	**7,6**	**2,2**	**304,5**	**1,4**	**34,0**	**37,7**
3. ZACHODNIE . .	**8,6**	**1063,2**	**947,8**	**1228,2**	**1332,8**	**1435,3**	**95,9**	**0,9**	**46,1**	**51,3**	**155,6**	**73,2**	**94,0**	**2,3**	**26,5**	**86,1**	**14,5**	**28,5**	**34,3**	**22,7**	**71,8**	**16,4**	**8,9**	**2,9**	**351,4**	**0,9**	**39,9**	**50,8**
4. ŚLĄSKIE . .	**10,1**	**1051,7**	**959,1**	**1219,4**	**1325,9**	**1408,7**	**292,8**	**1,1**	**50,0**	**55,6**	**227,8**	**36,3**	**57,5**	**1,0**	**59,9**	**84,4**	**29,4**	**30,3**	**19,6**	**20,7**	**83,6**	**11,2**	**3,7**	**1,5**	**450,8**	**1,0**	**47,1**	**57,2**
5. POŁUDNIOWE .	**7,1**	**1146,9**	**1055,0**	**1562,1**	**1754,5**	**1888,2**	**132,0**	**1,3**	**47,6**	**44,3**	**100,3**	**28,4**	**71,2**	**0,9**	**34,1**	**63,0**	**25,8**	**29,4**	**24,8**	**20,0**	**73,4**	**17,8**	**6,2**	**2,6**	**324,6**	**1,0**	**34,2**	**50,1**
III. WOJE-																												
1. M. st. Warszawa	**0,8**	**1432,8**	**1509,8**	**1807,3**	**1886,1**	**2093,1**	**392,5**	**1,0**	**36,5**	**45,7**	**191,4**	**3,6**	**1,7**	**0,6**	**88,3**	**100,0**	**2,9**	**8,7**	**23,3**	**65,1**	**80,3**	**14,4**	**3,3**	**2,0**	**392,5**	**1,7**	**36,5**	**45,7**
2. Warszawskie . .	**8,1**	**1247,4**	**1174,5**	**1521,0**	**1747,0**	**1936,7**	**108,3**	**1,8**	**53,4**	**34,0**	**118,8**	**19,2**	**45,9**	**1,7**	**25,6**	**97,6**	**15,2**	**37,6**	**32,8**	**14,4**	**69,1**	**21,8**	**7,6**	**1,5**	**403,1**	**1,6**	**42,2**	**40,1**
3. Łódzkie	**9,5**	**1190,8**	**1095,6**	**1357,8**	**1493,5**	**1623,3**	**138,8**	**1,6**	**51,2**	**39,0**	**107,2**	**15,2**	**48,9**	**1,9**	**32,**	**94,9**	**25,1**	**39,5**	**23,9**	**11,5**	**79,7**	**15,5**	**4,0**	**0,8**	**358,7**	**1,3**	**40,1**	**45,0**
4. Kieleckie	**7,9**	**1296,3**	**1190,4**	**1474,9**	**1643,5**	**1787,0**	**151,6**	**2,0**	**59,2**	**36,6**	**110,3**	**14,7**	**52,6**	**1,8**	**30,7**	**99,8**	**23,3**	**37,4**	**26,1**	**13,2**	**76,8**	**17,2**	**4,9**	**1,1**	**489,1**	**1,7**	**47,0**	**45,4**
5. Lubelskie . . .	**6,9**	**1244,1**	**1182,1**	**1546,6**	**1751,1**	**1908,7**	**113,3**	**1,8**	**48,9**	**31,6**	**113,8**	**16,8**	**41,6**	**1,9**	**29,5**	**99,3**	**26,2**	**38,1**	**24,0**	**11,7**	**78,1**	**16,2**	**4,8**	**0,9**	**370,8**	**1,7**	**40,5**	**39,9**
6. Białostockie . .	**4,9**	**1249,3**	**1185,8**	**1659,0**	**1953,3**	**2143,3**	**86,1**	**1,5**	**46,5**	**32,7**	**116,3**	**13,7**	**29,9**	**1,5**	**24,7**	**99,1**	**28,7**	**33,6**	**26,0**	**11,7**	**75,0**	**17,1**	**6,6**	**1,3**	**267,4**	**1,3**	**40,0**	**40,2**
7. Wileńskie . . .	**3,9**	**1589,9**	**1369,2**	**1965,8**	**2322,8**	**2527,2**	**78,8**	**1,3**	**44,5**	**36,6**	**99,1**	**11,2**	**16,7**	**1,2**	**23,3**	**94,7**	**8,9**	**29,2**	**40,3**	**21,6**	**63,1**	**22,0**	**12,1**	**2,8**	**239,6**	**1,2**	**30,4**	**36,3**
8. Nowogródzkie .	**4,4**	**1454,7**	**1236,9**	**1902,2**	**2345,4**	**2593,0**	**78,6**	**1,5**	**49,1**	**35,4**	**115,2**	**15,5**	**13,0**	**1,1**	**21,5**	**99,5**	**30,2**	**32,5**	**25,5**	**11,8**	**75,1**	**16,9**	**6,4**	**1,6**	**292,5**	**1,3**	**37,9**	**39,1**
9. Poleskie	**1,8**	**2053,5**	**1894,2**	**3168,0**	**3985,9**	**4362,5**	**83,9**	**1,5**	**50,4**	**38,0**	**117,4**	**36,6**	**39,3**	**1,1**	**21,5**	**98,6**	**34,0**	**23,6**	**24,6**	**17,8**	**78,5**	**14,1**	**5,6**	**1,8**	**299,8**	**1,6**	**40,1**	**37,8**
10. Wołyńskie . . .	**3,3**	**2150,8**	**2053,3**	**2917,3**	**3243,7**	**3373,4**	**94,6**	**1,5**	**46,3**	**38,2**	**116,0**	**34,8**	**48,0**	**1,3**	**24,8**	**65,3**	**22,3**	**28,4**	**29,1**	**20,2**	**74,8**	**17,0**	**6,0**	**2,2**	**328,5**	**1,5**	**33,7**	**38,9**
11. Poznańskie . . .	**8,7**	**1053,0**	**938,5**	**1208,9**	**1305,3**	**1398,7**	**101,8**	**1,0**	**48,2**	**52,1**	**154,9**	**72,8**	**94,5**	**2,6**	**26,6**	**83,5**	**16,4**	**29,3**	**32,3**	**22,0**	**74,5**	**14,7**	**8,1**	**2,7**	**338,4**	**0 9**	**41,1**	**51,4**
12. Pomorskie . . .	**8,4**	**1084,7**	**968,1**	**1269,7**	**1391,7**	**1513,5**	**85,3**	**0,8**	**42,2**	**49,9**	**156,7**	**74,2**	**93,0**	**1,9**	**26,3**	**90,6**	**11,3**	**27,1**	**37,8**	**23,8**	**66,1**	**19,9**	**10,6**	**3,4**	**404,1**	**0,8**	**36,4**	**48,8**
13. Śląskie	**10,1**	**1051,7**	**959,1**	**1219,4**	**1325,9**	**1408,7**	**292,8**	**1,0**	**50,0**	**55,6**	**227,8**	**36,3**	**57,5**	**1,0**	**59,9**	**84,4**	**29,4**	**30,3**	**19,6**	**20,7**	**83,6**	**11,2**	**3,7**	**1,5**	**450,8**	**0,9**	**47,1**	**57,2**
14. Krakowskie . . .	**8,9**	**1018,6**	**960,1**	**1362,8**	**1566,4**	**1719,4**	**147,4**	**1,2**	**44,3**	**46,9**	**102,0**	**25,3**	**68,1**	**0,8**	**40,2**	**95,2**	**12,6**	**27,0**	**31,9**	**28,5**	**64,8**	**22,0**	**9,2**	**4,0**	**334,7**	**0,9**	**34,4**	**54,7**
15. Lwowskie . . .	**7,4**	**1161,8**	**1057,6**	**1591,7**	**1794,2**	**1931,1**	**134,0**	**1,3**	**47,9**	**44,2**	**101,4**	**29,6**	**71,1**	**0,9**	**33,8**	**57,7**	**26,9**	**30,3**	**24,0**	**18,8**	**74,8**	**17,0**	**5,8**	**2,4**	**348,6**	**1,0**	**33,7**	**49,0**
16. Stanisławowskie	**5,0**	**1251,9**	**1164,9**	**1751,9**	**1939,8**	**2067,6**	**126,3**	**1,4**	**51,3**	**41,3**	**96,4**	**28,2**	**72,7**	**0,9**	**31,2**	**29,4**	**27,0**	**29,1**	**24,5**	**19,4**	**74,3**	**18,2**	**5,5**	**2,0**	**285,5**	**1,0**	**34,3**	**44,9**
17. Tarnopolskie . .	**7,2**	**1244,9**	**1113,5**	**1674,2**	**1829,9**	**1928,0**	**112,2**	**1,3**	**50,6**	**42,1**	**98,6**	**32,2**	**74,2**	**0,9**	**28,5**	**57,0**	**41,1**	**31,4**	**17,0**	**10,5**	**85,1**	**11,5**	**2,5**	**0,9**	**291,4**	**1,1**	**34,8**	**47,5**

CA III

PUBLICZNYCH SZKÓŁ POWSZECHNYCH

STO														C. WIEŚ																		OBSZAR
Mieszkań dla nauczycieli		% szkół, mających grunt własny	Hekt. gruntu na 1 szkołę (z pośród szkół posiad. grunt)	Wskaźnik wysok. poziomu organizac. szkolnictwa	% szkół z językiem nauczania wyłącznie polskim	Na 100 obwodów szkolnych według najdłuższej drogi do szkoły				Na 100 uczniów według długości drogi do szkoły				Uczniów			Przeciętna powierzchnia izby lekcyjnej	Mieszkań dla nauczycieli		% szkół, mających grunt własny	Hekt. gruntu na 1 szkołę (z pośród szkół posiad. grunt)	Wskaźnik wysok. poziomu organizac. szkolnictwa	% szkół z językiem nauczania wyłącznie polskim	Na 100 obwodów szkolnych według najdłuższej drogi do szkoły				Na 100 uczniów według długości drogi do szkoły				
na 100 szkół w budyn. własnych	na 100 nauczycieli etatowych					do 1 km.	1—2	2—3	powyżej 3 km.	do 1 km	1—2	2—3	powyżej 3 km.	na 1 szkołę	na 1 m.² powierzch. izb lekcyj.	na 1 nauczyciela (etat.)		na 100 szkół w budyn. własnych	na 100 nauczycieli etatowych						do 1 km.	1—2	2—3	powyżej 3 km.	do 1 km.	1—2	2—3	powyżej 3 km.	
LITA POLSKA																																
102,9	6,2	30,6	1,3	83,1	90,9	18,5	14,0	17,6	49,9	84,5	10,0	3,2	2,3	98,6	1,4	53,7	39,8	126,6	38,7	58,5	1,6	24,8	85,3	22,8	34,0	28,7	14,5	71,8	19,4	7,1	1,7	RZ. POLSKA
TORJA																																
139,3	4,6	18,2	1,5	85,9	96,8	23,4	16,4	16,6	43,6	86,4	9,8	2,4	1,4	98,6	1,8	56,8	32,5	111,4	21,0	46,3	1,8	23,7	98,3	22,9	39,1	27,7	10,3	72,1	20,4	6,5	1,0	1. CENTRALNE
135,1	5,5	23,8	1,8	79,3	95,2	20,8	11,9	17,9	49,4	78,3	14,6	4,6	2,5	75,1	1,5	50,5	36,9	112,8	28,4	28,5	1,2	20,3	88,6	22,8	29,5	31,1	16,6	71,5	18,3	8,2	2,0	2. WSCHODNIE
116,5	12,9	62,1	1,9	73,3	70,1	14,8	12,3	30,9	42,0	89,0	6,1	3,2	1,7	75,1	0,9	48,9	51,6	158,7	101,3	96,6	2,4	21,7	87,4	14,5	29,8	34,6	21,1	65,2	20,3	11,1	3,4	3. ZACHODNIE
79,7	7,2	21,2	0,6	82,6	61,3	32,4	23,8	20,0	23,8	87,5	9,0	2,3	1,2	268,9	1,1	50,8	55,2	248,4	44,3	63,1	0,9	54,2	87,9	29,0	31,2	19,5	20,3	82,6	11,8	4,1	1,5	4. ŚLĄSKIE
69,1	5,7	39,1	0,7	85,2	94,0	9,5	9,8	12,0	68,7	79,2	11,4	4,7	4,7	112,3	1,4	53,3	42,3	103,4	38,4	74,3	0,9	28,8	60,0	27,4	31,4	26,1	15,1	71,8	19,6	6,6	2,0	5. POŁUDNIOWE
WÓDZTWA																																
191,4	3,6	1,7	0,6	88,3	100,0	2,9	8,7	23,3	65,1	80,3	14,4	3,3	2,0	—	—	—	—	—	—	—	—	—	—	—	—	—	—	—	—	—	—	1. M. st. Warszawa
165,0	7,0	28,6	1,3	86,1	99,4	22,1	15,6	18,8	43,5	85,8	9,4	3,2	1,6	88,7	1,8	57,8	32,4	114,9	24,3	47,0	1,8	21,4	97,5	14,7	39,0	33,7	12,6	64,1	25,5	8,9	1,5	2. Warszawskie
122,7	3,4	15,0	1,7	90,7	91,2	35,2	21,2	14,3	29,3	89,2	8,6	1,5	0,7	101,1	1,9	61,4	35,0	105,6	26,2	54,7	2,0	22,0	95,5	23,4	42,6	25,6	8,4	73,9	19,7	5,5	0,9	3. Łódzkie
117,3	3,9	20,1	1,1	84,9	99,3	24,2	11,4	11,4	53,0	86,6	9,1	2,6	1,7	93,7	1,5	47,3	34,3	109,8	18,8	55,0	1,9	26,5	99,8	23,2	39,4	27,2	10,2	74,0	19,5	5,6	0,9	4. Kieleckie
116,3	5,2	26,4	1,7	80,5	99,1	19,8	23,6	15,1	41,5	87,2	9,6	1,9	1,3	100,8	1,8	50,7	30,4	113,6	19,5	42,3	2,0	26,7	99,4	26,5	38,9	24,5	10,1	76,5	17,3	5,3	0,9	5. Lubelskie
134,1	7,0	28,0	1,5	72,6	98,3	26,3	16,1	17,8	39,8	88,3	7,2	2,8	1,7	72,5	1,6	48,7	30,9	114,0	16,0	30,0	1,5	20,9	99,1	28,9	34,9	26,6	9,6	71,3	19,8	7,6	1,3	6. Białostockie
61,5	1,6	11,3	0,9	77,4	93,5	29,0	13,0	13,0	45,0	84,2	10,4	3,4	2,0	69,7	1,4	48,8	36,6	101,4	14,2	17,0	1,2	19,9	94,8	7,8	30,2	41,6	20,4	59,1	24,1	13,8	3,0	7. Wileńskie
133,3	2,9	27,8	0,4	77,4	100,0	16,7	11,1	16,7	55,5	76,8	12,3	6,1	4,8	74,9	1,5	50,8	35,1	115,0	16,7	12,7	1,1	20,4	99,5	30,4	32,9	25,7	11,0	75,0	17,2	6,5	1,3	8. Nowogródzkie
173,3	10,9	31,3	1,0	75,0	100,0	18,8	9,4	34,4	37,4	78,4	15,9	4,3	1,4	74,5	1,5	52,7	38,0	115,2	42,6	39,6	1,1	19,1	98,5	34,7	24,2	24,2	16,9	78,5	13,8	5,8	1,9	9. Poleskie
150,0	7,1	32,1	2,9	84,5	92,9	14,3	12,5	14,3	58,9	73,9	17,8	5,3	3,0	81,8	1,5	50,5	38,1	115,0	43,9	48,8	1,2	21,4	63,8	22,8	29,3	30,0	17,9	75,1	16,8	6,1	2,0	10. Wołyńskie
245,4	15,9	63,5	2,1	70,2	71,2	14,2	11,7	31,0	43,1	89,7	5,4	3,1	1,8	77,1	1,0	52,3	52,5	156,9	105,9	97,7	2,6	21,0	84,8	16,7	31,2	32,4	19,7	67,5	19,0	10,4	3,1	11. Poznańskie
44,8	4,0	55,9	1,2	84,0	66,1	16,9	15,3	30,5	37,3	86,5	8,5	3,5	1,5	71,7	0,9	43,9	50,2	161,6	94,5	94,6	1,9	22,8	91,6	11,0	27,6	38,1	23,3	61,2	22,6	12,3	3,9	12. Pomorskie
79,7	7,2	21,2	0,6	82,6	61,3	32,4	23,8	20,0	23,8	87,5	9,0	2,3	1,2	268,9	1,1	50,8	55,2	248,4	44,3	63,1	0,9	54,2	87,9	29,0	31,2	19,5	20,3	82,6	11,8	4.1	1,5	13. Śląskie
73,2	5,9	28,1	0,6	88,5	98,0	13,1	7,0	10,1	69,8	78,2	10,3	5,3	6,2	123,9	1,3	49,0	44,0	105,5	34,6	73,1	0,8	34,0	94,9	12,5	29 6	34,6	23,3	60,2	26,0	10,5	3,3	14. Krakowskie
65,4	5,2	42,3	0,4	87,7	95,4	6.0	11,3	10,3	72,4	80,6	10,6	4,5	4,3	113,6	1,4	54,6	42,5	104,9	41,0	73,8	0,9	28,3	54,2	28,8	32,1	25,3	13,8	73,1	18,8	6,2	1,9	15. Lwowskie
62,3	5,8	42,0	1,2	78,8	84,0	3,0	12,0	17,0	68,0	77,0	14,3	5,1	3,6	110,8	1,5	58,5	40,2	100,0	37,8	75,7	0,9	26,3	24,0	29,3	30,8	25,2	14,7	73,7	19,2	5,6	1,5	16. Stanisławowskie
77,0	6,6	54,1	0,7	79,4	92,9	16,5	10,6	15,3	57,6	80,5	12,8	3,5	3,2	99,7	1,4	55,7	40,9	95,9	40,5	75,6	0,9	24,8	54,5	42,7	32,9	17,1	7,3	86,0	11,2	2,3	0,5	17. Tarnopolskie

	POWIAT	Miejscowości szkolnych na 100 km.²	A. MIASTO I WIEŚ					B. MIASTO					C. WIEŚ				
			Dzieci w wieku szkoły powszechnej w stosunku do 1000 uczn. publ. szk. powsz. w r. szk. 1925/26	Uczniów na 1 m.² powierzchni izb lekc.	Uczniów na 1 nauczyciela (etatow.)	Wskaźnik wysokości poziomu org. szk.	% obwodów w których najdł. droga do szkoły nie przekracza 2 km.	Dzieci w wieku szkoły powszechnej w stosunku do 1000 uczn. publ. szk. powsz. w r. szk. 1925/26	Uczniów na 1 m.² powierzchni izb lekc.	Uczniów na 1 nauczyciela (etatow.)	Wskaźnik wysokości poziomu org. szk.	% obwodów w których najdł. droga do szkoły nie przekracza 2 km.	Dzieci w wieku szkoły powszechnej w stosunku do 1000 uczn. publ. szk. powsz. w r. szk. 1925/26	Uczniów na 1 m.² powierzchni izb lekc.	Uczniów na 1 nauczyciela (etatow.)	Wskaźnik wysokości poziomu org. szk.	% obwodów w których najdł. droga do szkoły nie przekracza 2 km.
	IV. POWIATY																
1. M. St. Warszawa	—	—	—	—	—	—	—	—	—	—	—	—	—	—	—	—	—
2. WARSZAWSKIE	1. Błonie	7,5	1258,9	1,6	49,1	32,3	25,9	1091,4	1,4	40,3	92,9	—	1367,4	1,8	57,0	24,5	25,9
	2. Ciechanów	6,8	1222,4	2,0	54,5	23,9	53,4	994,4	2,3	42,6	96,4	50,0	1276,5	2,0	58,3	20,4	52,6
	3. Gostynin	8,5	1245,4	1,7	58,3	23,0	42,5	1171,2	1,1	40,0	76,2	33,3	1259,6	1,8	64,0	19,7	43,4
	4. Grójec	6,9	1417,5	2,0	65,3	24,2	51,2	1186,3	2,1	57,1	90,5	40,0	1479,7	1,9	67 9	20,7	51,7
	5. Kutno	10,8	1350,7	1,9	62,4	23,5	50,9	1237,5	2,1	50,9	79,6	57,1	1385,2	1,9	66,9	19,4	50,5
	6. Lipno	7,1	1187,5	1,8	58,3	26,1	35,5	1056,3	1,7	46,9	80,0	40,0	1205,3	1,8	60,3	23,8	35,3
	7. Łowicz	10,4	1155,4	1,7	53,9	21,3	68,1	1000,0	1,8	40,7	75,5	50,0	1188,1	1,7	57,5	18,4	68,9
	8. Maków	8,7	1124,1	1,8	46,6	27,0	57,8	1031,5	2,2	38,7	96,4	50,0	1144,4	1,8	48,7	23,5	58,2
	9. Mińsk Mazowiecki	6,7	1309,0	1,9	50,9	33,5	51,1	1146,0	2,0	45,1	100,0	20,0	1350,0	1,9	52,6	20,6	53,0
	10. Mława	7,4	1279,8	1,9	51,8	24,0	63,4	1152,1	1,9	38,1	87,7	33,3	1311,2	1,8	56,7	19,9	65,1
	11. Nieszawa	9,1	1189,4	2,0	57,3	23,3	55,2	905,0	1,8	42,2	75,5	16,5	1270,1	2,0	63,6	20,1	57,2
	12. Płock	7,9	1249,1	1,5	46,8	29,7	54,4	1044,6	1,2	38,8	90,5	70,0	1331,7	1,6	50,6	23,3	53,0
	13. Płońsk	9,0	1222,7	1,8	51,0	20,5	67,5	1205,6	1.0	49,7	100,0	50,0	1224,9	2,0	51,2	19,1	67,7
	14. Przasnysz	6,4	1173,5	1,9	48,3	20,5	66,3	977,9	1,8	43,8	78,6	50,0	1222,5	1,9	49,6	18,2	67,0
	15. Pułtusk	8,3	1348,5	1,8	54,8	21,5	59,2	1342,3	1,8	45,0	88,8	50,0	1351,3	1,8	59,9	16,5	59,8
	16. Radzymin	9,6	1300,0	1,7	54,4	22,4	73,8	1034,3	1,3	42,0	76,2	16,6	1359,9	1,8	58,3	19,2	77,2
	17. Rawa	8,2	1277,2	2,0	62,0	21,2	65,1	1194,4	2,0	49,0	55,1	85,7	1293,6	2,0	65,5	18,9	63,8
	18. Rypin	7,8	1302,4	2,0	58,9	22,5	35,1	984,1	1,9	41,5	89,6	25,0	1378,9	2,0	65,5	19,4	35,5
	19. Sierpc	8,8	1183,5	2,1	54,3	21,4	49,0	1097,6	1,9	44,4	100,0	25,0	1209,2	2,2	58,1	18,2	60,2
	20. Skierniewice	9,4	1093,4	1,8	47,5	29,1	50,0	1009,4	1,9	36,4	100,0	40,0	1122,7	1,7	52,2	24,1	50,7
	21. Sochaczew	7,3	1162,0	1,6	50,7	28,9	29,4	1244,8	1,0	37,4	100,0	—	1155,0	1,7	52,2	27,1	30,2
	22. Warszawa	8,9	1294,5	1,6	49,5	35,6	77,4	1011,2	1,4	39,9	100,0	8,3	1403,1	1,6	54,9	30,3	50,6
	23. Włocławek	7,5	1166,7	1,5	48,7	34,2	37,2	1000,9	1,4	40,0	81,5	42,3	1331,5	1,8	62,0	20,3	35,8
3. ŁÓDZKIE	1. Brzeziny	10,0	1129,7	1,5	46,5	33,9	62,8	956,6	1,3	42,7	79,5	54,5	1243,2	1,8	49,0	24,3	64,5
	2. Kalisz	10,0	1333,3	1,6	55,7	26,9	67,2	1176,4	1,3	44,3	93,4	46,1	1398,7	1,8	62,4	21,2	69,0
	3. Koło	11,1	1271,8	1,9	58,9	21,0	61,6	1103,7	1,2	44,9	75,0	50,0	1311,3	2,2	63,5	17,9	62,3
	4. Konin	8,0	1146,3	1,8	56,0	33,8	44,5	878,4	1,7	46,5	85,7	33,3	1211,9	1,8	59,0	29,1	45,5
	5. Łask	10,8	1064,3	1,5	43,3	34,2	67,0	880,5	0,9	31,8	91,9	31,8	1132,6	1,8	49,9	25,6	72,0
	6. Łęczyca	7,8	1334,5	2,0	66,3	23,2	52,2	938,5	1,3	46,8	77,8	50,0	1451,0	2,1	75,0	18,4	52,4
	7. Łódź m.	1,6	995,8	1,2	38 3	95,2	73,5	995,8	1,2	38,3	95,2	73,5	—	—	—	—	—
	8. Łódź	11,2	1135,2	1,5	46,8	32,0	48,2	980,6	1,4	44,0	82,3	31,2	1240,8	1,6	48,9	23,4	51,0
	9. Piotrków	10,2	1262,9	1,7	55,4	25,1	68,9	1370,1	1,5	45,0	84,8	40,0	1231,7	1,8	59,2	20,7	70,9
	10. Radomsko	8,8	1265,9	1,7	61,8	25,5	68,5	1054,7	1,1	43,2	82,8	10,0	1296,0	1,9	65,9	22,4	71,7
	11. Sieradz	10,5	1282,6	1,7	52,1	25,5	75,8	1057,3	1,6	40,2	93,9	23,0	1368,7	1,8	58,7	19,7	80,0
	12. Słupca	8,5	1158,5	1,7	66,8	24,6	52,7	1049,7	1,2	50,0	100,0	—	1182,5	1,9	72,1	21,2	55,1
	13. Turek	8,6	1237,1	2,1	60,2	26,2	69,0	987,9	1,6	43,5	93,9	83,3	1290,6	2,2	65,6	22,7	68,2
	14. Wieluń	8,5	1372,6	2,2	72,5	24,6	68,3	1329,0	1,6	46,2	88,1	50,0	1377,5	2,2	77,3	22,4	68,9
4. KIELECKIE	1. Będzin	8,7	1208,4	1,7	51,7	52,3	62,0	1161,9	1,5	46,3	90,8	65,1	1256,6	1,9	58,9	38,2	60,9
	2. Częstochowa	8,4	1281,0	1,8	62,2	30,5	62,2	1220,4	1,6	47,8	79,4	37,5	1314,5	1,9	74,4	23,1	65,8
	3. Iłża	6,9	1525,4	1,9	58,5	27,1	45,6	1229,2	1,7	52,1	100,0	—	1551,3	1,9	59,2	25,9	46,3
	4. Jędrzejów	8,2	1288,1	2,1	59,6	28,8	65,4	1293,2	2,0	45,9	61,9	40,0	1287,5	2,0	61,9	26,9	66,6
	5. Kielce	7,8	1371,1	2,1	61,3	26,8	63,3	1554,0	1,9	50,9	72,9	44,4	1324,3	2,2	64,4	23,8	64,1
	6. Końskie	6,0	1246,6	2,2	63,0	33,2	45,1	1101 6	1,9	46,9	96,4	—	1291,1	2,3	70,4	28,4	48,5
	7. Kozienice	5,7	1308,9	2,0	58,1	31,9	54,1	1074,9	1,9	49,6	100,0	—	1342,0	2,1	59,6	29,9	55,6
	8. Miechów	10,6	1212,4	1,9	65,4	29,9	60,5	990,7	2,0	48,2	91,4	20,0	1236,6	1,9	68,0	27,8	61,9
	9. Olkusz	9,4	1328,3	2,2	69,8	24,3	71,9	936,6	2,2	47,3	78,6	—	1352,4	2,2	71,9	23,5	73,0
	10. Opatów	8,8	1260,7	2,0	59,1	30,0	56,2	1275,0	2,1	51,2	87,5	14,2	1257,9	1,9	61,0	27,2	58,3
	11. Opoczno	7,1	1319,6	2,1	61,9	25,9	56,3	1028,8	1,1	52,8	66,7	33,3	1346,8	2,1	62,9	24,9	56,9

	POWIAT	Miejscowości szkolnych na 100 km.²	A. MIASTO I WIEŚ					B. MIASTO					C. WIEŚ				
			Dzieci w wieku szkoły powszechnej w stosunku do 1000 uczn. publ. szk. powsz. w r. szk. 1925/26	Uczniów na 1 m.² powierzchni izb lekc.	Uczniów na 1 nauczyciela (etatow.)	Wskaźnik wysokości poziomu org. szk.	% obwodów w których najdl. droga do szkoły nie przekracza 2 km.	Dzieci w wieku szkoły powszechnej w stosunku do 1000 uczn. publ. szk. powsz. w r. szk. 1925/26	Uczniów na 1 m.² powierzchni izb lekc.	Uczniów na 1 nauczyciela (etatow.)	Wskaźnik wysokości poziomu org. szk.	% obwodów w których najdl. droga do szkoły nie przekracza 2 km.	Dzieci w wieku szkoły powszechnej w stosunku do 1000 uczn. publ. szk. powsz. w r. szk. 1925/26	Uczniów na 1 m.² powierzchni izb lekc.	Uczniów na 1 nauczyciela (etatow.)	Wskaźnik wysokości poziomu org. szk.	% obwodów w których najdl. droga do szkoły nie przekracza 2 km.
4. KIELECKIE	12. Pińczów	9,4	1227,5	2,0	55,0	34,3	66,0	1085,5	2,7	49,7	100,0	—	1246,7	1,9	55,8	32,5	67,9
	13. Radom	9,8	1310,0	2,0	49,6	27,1	71,6	1143,1	1,9	40,3	82,7	27,2	1389,4	2,0	55,5	20,3	76,5
	14. Sandomierz	7,1	1358,4	2,0	57,9	31,9	52,2	1084,2	2,4	44,8	90,5	—	1424,3	1,9	62,2	27,7	55,4
	15. Stopnica	7,9	1327,7	2,1	70,3	27,0	71,0	1132,2	2,6	53,6	90,5	33,3	1347,3	2,1	72,6	25,5	72,0
	16. Włoszczowa	5,5	1416,2	1,9	69,1	27,9	50,6	1208,8	1,7	57,3	71,4	—	1452,7	2,0	71,7	25,1	53,8
5. LUBELSKIE	1. Biała Podlaska	6,5	1050,5	1,6	42,4	23,9	68,3	1124,7	1,6	38,7	91,4	60,0	1028,5	1,6	43,5	21,8	68,8
	2. Biłgoraj	5,6	1304,7	1,7	51,7	25,6	70,0	1002,5	1,3	36,0	100,0	—	1328,2	1,7	53,5	24,2	71,4
	3. Chełm	7,6	1285,1	1,5	47,1	25,2	61,2	1129,5	1,8	37,3	90,5	28,5	1321,2	1,4	49,7	23,7	62,6
	4. Garwolin	7,5	1329,0	1,8	52,2	30,8	59,4	1238,4	2,0	38,9	100,0	25,0	1338,3	1,8	54,1	28,9	60,4
	5. Hrubieszów	8,1	1314,9	1,5	47,8	24,8	68,4	1230,0	1,5	40,3	85,7	50,0	1325,4	1,5	48,9	22,9	69,0
	6. Janów	6,2	1369,8	2,0	55,9	26,8	71,1	1561,6	1,5	46,9	68,5	60,0	1350,8	2,0	57,0	25,2	71,5
	7. Konstantynów	7,7	1102,7	1,6	45,9	23,3	70,7	1081,0	2,0	47,1	100,0	—	1106,0	1,6	45,7	21,7	72,1
	8. Krasnystaw	7,5	1364,3	2,0	63,1	23,6	69,1	1024,3	2,1	43,6	57,1	40,0	1401,6	2,0	66,3	22,1	70,4
	9. Lubartów	7,7	1125,0	2,1	49,5	32,1	63,6	963,5	1,9	41,0	100,0	—	1143,7	2,1	49,9	30,2	65,4
	10. Lublin	9,3	1215,6	1,9	45,2	34,1	65,9	1271,2	1,8	38,4	79,4	45,8	1189,0	1,9	49,2	27,8	68,3
	11. Łuków	4,9	1372,3	2,0	49,2	39,0	54,4	1100,3	2,2	41,2	97,6	50,0	1438,4	1,9	51,6	34,9	54,7
	12. Puławy	10,5	1165,3	2,0	48,2	28,6	74,4	942,8	2,6	43,0	100,0	100,0	1176,8	2,1	48,5	27,8	74,1
	13. Radzyń	6,5	1216,3	1,6	44,8	25,9	65,7	1852,5	0,9	34,9	100,0	50,0	1131,8	1,7	46,5	24,5	66,0
	14. Siedlce	5,3	1118,9	1,6	40,9	50,9	34,9	1132,8	1,5	38,4	80,0	38,4	1112,1	1,6	42,3	44,7	34,2
	15. Sokołów	4,4	1280,5	1,8	48,1	42,6	43,3	1322,8	1,8	42,2	100,0	33,3	1275,3	1,8	49,0	39,6	43,8
	16. Tomaszów	8,2	1215,6	1,7	48,0	26,4	69,1	1157,4	1,3	36,8	92,9	50,0	1220,8	1,7	49,3	25,2	69,5
	17. Węgrów	5,7	1232,2	2,0	50,7	33,8	35,5	1689,1	2,3	37,4	100,0	—	1198,5	2,0	52,1	32,9	36,0
	18. Włodawa	3,9	1314,0	1,6	52,4	22,2	61,7	1095,4	1,4	53,6	51,0	57,1	1390,2	1,7	52,0	19,9	62,0
	19. Zamość	8,2	1209,2	1,6	52,2	30,1	76,5	1282,8	1,5	44,8	58,4	55,5	1194.7	1,6	53.7	27,7	78,0
6. BIAŁOSTOCKIE	1. Augustów	5,2	1102,9	1,5	49,3	19,9	64,2	1053,3	1,1	43,0	54,2	40,0	1111,5	1,6	50,6	18,3	65,3
	2. Białystok	4,6	1419,9	1,6	45,9	30,5	67,9	1491,9	1,4	42,9	72,3	50,0	1360,7	1,6	48,8	20,7	71,9
	3. Bielsk	4,6	1336,8	1,3	43,7	20,7	72,7	1361,1	1,2	37,7	76,8	40,0	1332,0	1,4	45,0	18.2	74,2
	4. Grodno	3,1	1594,1	1,2	45,9	24,6	53,2	1837,1	0,9	38,3	73,6	41,6	1514,7	1,4	48,9	20,1	54,1
	5. Kolno	5,4	1105,4	1,5	45,1	26,5	69,0	950,9	1,7	42,4	95,2	33,3	1132,1	1,5	45,7	24,0	70,3
	6. Łomża	5,7	1093,4	1,4	42,3	36,8	54,6	1173,8	1,3	39,5	87,0	70,0	1065,2	1,5	43,3	31,2	53,0
	7. Ostrołęka	6,5	1097,9	1,6	47,1	22,9	48,6	1032,0	1,4	41,2	46,9	14,2	1108,4	1,6	48,1	21,2	50,9
	8. Ostrów	6,7	1307,7	1,8	50,2	25,8	57,1	1324,1	2,0	45,5	61,2	28,5	1304,1	1,8	53,2	37,0	59,0
	9. Sokółka	6,1	1142,9	1,9	46,0	22,4	73,2	1039,1	1,5	32,4	75,0	25,0	1163,3	2,0	50,2	19,3	76,1
	10. Suwałki	4,6	1211,7	1,5	48,4	25,6	24,5	1151,0	1,2	42,4	71,4	40,0	1226,7	1,6	50,2	22,9	23,7
	11. Szczuczyn	5,6	1131,4	1,5	44,9	25,9	74,1	1051,2	1,2	37 8	75,5	57,1	1158,1	1,6	47,7	21,4	75,6
	12. Wołkowysk	4,4	1291,0	1,6	54,4	18,6	67,4	1238,1	1,1	38,6	61,9	20,0	1297,7	1,7	57,1	17,0	68,8
	13. Wysokie Mazowieckie	7,2	1033,2	1,6	44,3	27,5	70,1	717,9	1,3	37,8	84.1	44,4	1154,5	1,7	47,5	22,3	72,6
7. WILEŃSKIE	1. Brasław	2,6	1773,4	1,5	54,6	23,6	13,3	—	—	—	—	—	1773,4	1,5	54,6	23,6	13.3
	2. Dzisna	3,6	1665,4	1,5	52,1	21,2	28,1	1398,0	2,0	42,3	95,2	—	1696.0	1,4	53,5	19,6	28,7
	3. Mołodeczno	3,9	1842,9	1,3	50,4	23,4	36,3	1788,3	0,7	37.8	71,4	—	1845,2	1,3	51,1	22.5	37,0
	4. Oszmiana	6,3	1154,4	1,3	42,2	20,1	54,9	1297,3	1,3	34,0	60,7	50,0	1139,3	1,3	43,3	19,0	55,0
	5. Postawy	3,3	1668,6	1,4	50,4	22,7	28,4	—	—	—	—	—	1668,6	1,4	50,4	22,7	28,4
	6. Święciany	4,1	1659,2	1,1	39,1	19,8	47,9	1398,9	1,0	29,4	95,2	33,3	1688,0	1,1	40,6	18,5	48,1
	7. Wilejka	4,1	1638,5	1,3	50,7	19,7	53,5	2083,0	1,3	37,6	71,4	—	1625,1	1,3	51,3	19,3	53,9
	8. Wilno m.	4,3	1522,6	1,1	28,7	75,8	48,9	1522,6	1,1	28,7	75,8	48,9	—	—	—	—	—
	9. Wilno Troki		1532,7	1,4	47,2	19,6	31,5	930,0	1,5	34,4	95,2	—	1579,2	1,4	48.6	18,6	31.9
8 NOWOGRODZKIE	1. Baranowicze	3.3	1560,2	1,5	43,5	32,5	48,1	2184,6	0,9	41,9	56,1	25,0	1488,5	1,6	43,8	30,7	50,0
	2. Lida	4,3	1289,5	1,5	51,3	22,2	50,5	1145,7	1,7	37,9	85,7	50,0	1299,2	1,5	52,5	21,2	50,5
	3. Nieśwież	7,5	1380,4	1,6	48,3	21,9	84,3	1730,9	1,4	37,4	76,2	33,3	1350,7	1,6	49,4	20,9	85,3
	4. Nowogródek	5,3	1594,0	1,4	45,7	20,1	71,1	1667,3	1,4	31,4	100,0	—	1590,0	1,4	46,9	19,5	71,6
	5. Słonim	3,1	1800,6	1,5	52,2	18,3	71,0	1751,3	1,3	36,8	90,5	—	1805,6	1,5	54,3	16,8	72,5
	6. Stołpce	5,4	1406,6	1,5	48,1	23,6	61,8	1295,8	1,1	40,2	100,0	50,0	1417,6	1,6	49,0	21,9	62,1
	7. Wołożyn	4,2	1385,4	1,5	56,9	17,2	55,6	—	—	—	—	—	1385,4	1,5	56,9	17,2	55,6

	POWIAT	Miejscowości szkolnych na 100 km.²	A. MIASTO I WIEŚ					B. MIASTO					C. WIEŚ				
			Dzieci w wieku szkoły powszechnej w stosunku do 1000 uczn. publ. szk. powsz. w r. szk. 1925/26	Uczniów na 1 m.² powierzchni izb lekc.	Uczniów na 1 nauczyciela (etatow.)	Wskaźnik wysokości poziomu org. szk.	% obwodów w których najdł. droga do szkoły nie przekracza 2 km.	Dzieci w wieku szkoły powszechnej w stosunku od 1000 uczn. publ. szk. powsz. w r. szk. 1925/26	Uczniów na 1 m.² powierzchni izb lekc.	Uczniów na 1 nauczyciela (etatow.)	Wskaźnik wysokości poziomu org. szk.	% obwodów w których najdł. droga do szkoły nie przekracza 2 km.	Dzieci w wieku szkoły powszechnej w stosunku do 1000 uczn. publ. szk. powsz. w r. szk. 1925/26	Uczniów na 1 m.² powierzchni izb lekc.	Uczniów na 1 nauczyciela (etatow.)	Wskaźnik wysokości poziomu org. szk.	% obwodów w których najdł. droga do szkoły nie przekracza 2 km.
9. POLESKIE	1. Brześć n. Bugiem	2,0	1961,7	1,3	58,8	22,8	40,1	1759,3	1,5	44,4	68,6	20,0	2048,2	1,3	53,9	18,1	42,2
	2. Drohiczyn	3,0	1966,8	1,4	49,1	19,1	67,6	—	—	—	—	—	1966,8	1,4	49,1	19,1	67,6
	3. Kamień Koszyrski	1,5	1923,4	1,7	56,9	21,6	71,1	—	—	—	—	—	1923,4	1,7	56,9	21,6	71,1
	4. Kobryń	2,8	1227,5	1,8	50,0	23,3	44,4	1910,5	1,4	36,7	71,4	50,0	1171,9	1,8	51,5	22,2	44,3
	5. Kossów	1,3	2020,2	1,5	52,1	20,3	60,0	1544,0	1,2	38,4	85,7	—	2092,3	1,5	55,0	17,3	62,7
	6. Łuniniec	1,1	2414,6	1,4	53,6	21,1	57,1	1486,4	1,9	43,5	100,0	—	2556,6	1,4	55,6	19,8	58,0
	7. Pińsk	1,7	2595,3	1,4	45,2	18,3	72,5	2817,5	2,0	34,1	64,3	50,0	2557,5	1,3	47,9	16,6	73,3
	8. Prużana	3,3	1703,4	1,4	45,0	22,4	53,2	1600,0	1,2	31,5	82,9	25,0	1730,1	1,5	50,6	18,2	55,5
	9. Sarny	1,7	1220,9	1,6	50,7	23,1	56,7	1277,0	1,7	38,9	100,0	25,0	2403,9	1,6	53,8	19,8	58,0
	10. Stolin	1,0	2719,9	1,5	58,2	22,4	64,2	2150,1	1,6	57,3	57,1	50,0	2859,7	1,4	58,4	19,8	65,3
10. WOŁYŃSKIE	1. Dubno	3,8	2559,8	1,4	51,8	21,0	41,7	1099,8	2,0	39,0	100,0	—	2797,3	1,3	54,7	19,1	42,7
	2. Horochów	3,1	2477,7	1,8	50,0	25,8	37,5	1113,9	1,6	43,4	76,2	66,6	2732,2	1,9	51,5	23,2	35,8
	3. Kostopol	2,9	2179,9	1,5	54,2	20,1	41,7	972,6	1,5	32,9	80,9	—	2335,9	1,5	59,2	18,3	43,0
	4. Kowel	1,8	2278,1	1,5	42,9	26,4	45,2	1421,2	2,0	33,9	88,8	16,6	2513,2	1,4	46,3	22,4	47,0
	5. Krzemieniec	4,9	2118,1	1,6	48,8	26,6	66,9	1498,4	1,6	34,2	91,4	75,0	2197,8	1,6	51,4	24,2	66,6
	6. Luboml	2,1	1837,5	1,8	52,3	23,7	68,1	974,0	1,6	33,7	78,6	50,0	1946,6	1,8	56,2	21,1	69,0
	7. Łuck	3,6	2367,6	1,4	41,1	21,8	49,4	1315,4	1,4	31,1	80,3	25,0	2569,3	1,3	44,0	19,1	50,5
	8. Równe	4,3	2146,0	1,2	43,8	27,6	59,5	1315,0	1,1	29,3	94,0	33,3	2380,3	1,3	51,0	21,6	69,4
	9. Włodzimierz	3,5	1886,0	1,6	43,9	24,1	39,2	892,4	1,8	37,8	67,0	—	2379,4	1,6	47,7	19,5	43,4
	10. Zdołbunów	5,7	1532,4	1,5	44,9	33,1	54,1	1037,0	1,3	32,7	82,1	28,5	1694,6	1,7	50,7	28,0	56,4
11. POZNAŃSKIE	1. Bydgoszcz m.	1,4	786,1	0,8	47,5	65,9	37,0	786,1	0,8	47,5	65,4	37,0	—	—	—	—	—
	2. Bydgoszcz	7,2	1042,8	1,0	47,3	19,3	30,8	1000,0	1,0	42,3	46,0	11,1	1055,8	1,0	49,0	16,9	32,7
	3. Chodzież	6,8	997,7	0,9	44,5	27,5	36,9	849,5	0,9	42,8	67,8	20,0	1074,4	0,9	45,4	24,4	39,7
	4. Czarnków	6,2	1040,9	0,9	44,7	23,9	38,9	1103,8	0,9	40,6	50,0	—	1026,9	0,9	45,7	18,8	41,2
	5. Gniezno m.	4,5	936,0	1,0	43,4	73,4	75,0	936,0	1,0	43,4	73,5	75,0	—	—	—	—	—
	6. Gniezno	11,6	1049,0	1,0	52,9	17,7	32,8	693,5	0,9	46,5	57,1	—	1081,5	1,0	53,6	16,5	33,8
	7. Gostyń	9,8	1037,3	1,0	51,7	26,9	50,0	933,4	0,8	39,5	80,0	20,0	1071,7	1,0	57,6	22,3	52,6
	8. Grodzisk	10,0	1021,8	0,9	49,2	29,8	52,3	1007,2	0,7	39,2	80,1	—	1029,5	1,0	55,0	22,1	57,5
	9. Inowrocław m.	3,1	999,1	0,9	40,5	73,2	60,0	1000,0	0,9	40,5	73,2	60,0	—	—	—	—	—
	10. Inowrocław	8,9	1053,7	0,9	48,3	21,4	42,7	881,4	1,1	43,4	57,1	—	1068,5	0,9	48,8	20,7	43,6
	11. Jarocin	9,4	990,3	1,1	51,8	29,4	61,4	1010,0	1,0	39,6	82,8	75,0	985,2	1,1	55,7	25,3	60,6
	12. Kępno	10,9	964,2	1,0	51,6	26,6	62,9	918,0	0,9	42,4	52,4	—	970,3	1,0	53,0	25,6	65,4
	13. Kościan	10,2	1054,1	1,0	49,7	26,5	66,7	1035,3	0,9	38,1	100,0	—	1059,5	1,0	54,5	22,9	70,0
	14. Koźmin	8,8	991,4	1,0	52,9	29,2	40,4	905,6	0,8	44,3	71,4	25,0	1021,1	1,0	56,4	23,7	42,1
	15. Krotoszyn	8,4	962,3	0,9	46,8	35,3	42,8	837,9	0,8	41,7	64,3	10,0	1057,0	1,0	50,9	26,4	51,3
	16. Leszno	8,4	1064,3	0,9	43,7	28,3	68,7	1115,6	0,9	35,6	66,7	33,3	1033,4	1,0	49,6	22,4	72,4
	17. Międzychód	6,2	1031,0	0,9	42,9	24,0	34,7	797,7	0,9	38,0	65,7	—	1129,4	0,9	44,9	19,4	37,8
	18. Mogilno	9,5	1015,6	1,0	50,6	23,0	27,6	870,1	1,0	45,4	69,4	—	1086,2	1,0	53,2	18,4	30,0
	19. Nowy Tomyśl	8,2	994,4	1,0	54,5	23,5	39,2	978,9	0,9	47,4	65,7	40,0	998,1	1,0	56,6	20,5	39,1
	20. Oborniki	8,5	1024,3	0,9	45,2	23,2	38,8	891,6	0,9	41,2	60,0	14,3	1069,8	0,9	46,3	19,3	40,6
	21. Odolanów	9,2	1011,6	0,9	48,2	29,0	61,9	878,3	0,8	44,3	78,6	25,0	1038,0	0,9	49,1	25,7	64,4
	22. Ostrów	10,8	992,0	1,1	47,5	35,6	55,1	953,0	1,3	41,2	95,2	—	1011,4	1,1	50,3	27,6	60,0
	23. Ostrzeszów	7,3	964,3	1,0	49,6	26,9	25,4	892,1	1,1	37,9	78,6	—	984,6	1,0	54,3	23,1	27,3
	24. Pleszew	10,8	1025,7	1,0	53,0	24,6	50,9	935,3	0,8	40,3	71,4	50,0	1050,5	1,1	56,6	21,8	51,0
	25. Poznań m.	1,5	1617,2	0,8	36,4	91,3	72,7	1617,2	0,8	36,4	91,3	72,7	—	—	—	—	—
	26. Poznań	8,9	979,5	1,0	52,2	26,1	52,5	625,4	0,8	41,3	73,5	—	1041,6	1,0	54,4	23,2	54,7
	27. Rawicz	10,2	1037,2	0,9	45,7	33,7	64,8	830,4	0,9	40,5	67,9	20,0	1177,4	0,9	49,4	24,9	70,2
	28. Strzelno	9,3	1043,3	1,1	52,3	22,2	54,2	926,1	1,0	41,6	75,0	—	1075,4	1,1	55,5	18,8	57,1
	29. Szamotuły	6,4	1045,4	1,0	54,6	24,5	43,2	906,7	1,1	52,7	82,1	14,3	1103,7	1,0	55,4	18,4	46,3
	30. Szubin	8,3	986,5	1,0	52,0	20,6	27,2	855,5	0,9	41,6	75,0	—	1034,1	1,0	56,9	17,5	28,4
	31. Śmigiel	11,7	1005,1	1,1	52,7	24,0	63,6	790,5	0,9	41,2	75,0	33,3	1042,1	1,1	54,9	20,4	65,1
	32 Śrem	8,8	1001,7	1,0	51,9	29,3	43,4	756,8	0,9	44,5	62,8	14,3	1117,9	1,0	55,9	23,9	46,1
	33. Środa	8,9	1071,0	1,0	53,4	22,4	57,3	1034,8	0,9	39,6	66,1	25,0	1081,8	1,1	59,7	17,8	59,1

	POWIAT	Miejscowości szkolnych na 100 km.²	A. MIASTO I WIEŚ					B. MIASTO					C. WIEŚ				
			Dzieci w wieku szkoły powszechnej w stosunku do 1000 uczn. publ. szk. powsz w r. szk. 1925/26	Uczniów na 1 m.² powierzchni izb lekc.	Uczniów na 1 nauczyciela (etatow.)	Wskaźnik wysokości poziomu org. szk.	% obwodów w których najdł. droga do szkoły nie przekracza 2 km.	Dzieci w wieku szkoły powszechnej w stosunku do 1000 uczn. publ. szk. powsz. w r. szk. 1925/26	Uczniów na 1 m.² powierzchni izb lekc.	Uczniów na 1 nauczyciela (etatow.)	Wskaźnik wysokości poziomu org. szk.	% obwodów w których najdł. droga do szkoły nie przekracza 2 km.	Dzieci w wieku szkoły powszechnej w stosunku do 1000 uczn. publ. szk powsz. w r. szk. 1925/26	Uczniów na 1 m.² powierzchni izb lekc.	Uczniów na 1 nauczyciela (etatow.)	Wskaźnik wysokości poziomu org. szk.	% obwodów w których najdł. droga do szkoły nie przekracza 2 km.
11. POZNAŃSKIE	34. Wągrowiec	9,6	990,0	1,0	49,2	26,3	38,4	867,2	0,9	42,9	69,0	20,0	1020,0	1,0	51,0	17,9	39,4
	35. Witkowo	8,8	1021,7	0,8	44,5	24,2	41,5	583,4	0,8	39,6	71,4	25,0	1135,2	0,8	45,9	20,4	42,8
	36. Wolsztyn	8,8	1080,9	0,9	46,2	27,6	54,2	900,8	0,8	40,5	57,1	50,0	1122,8	0,9	47,5	24,0	54,5
	37. Września	9,4	1041,6	1,0	54,5	24,3	51,8	1074,7	0,9	40,0	95,2	50,0	1032,4	1,0	59,6	20,4	51,8
	38. Wyrzysk	8,3	1040,8	0,9	47,2	22,9	33,9	866,9	0,9	46,0	51,0	8,3	1112,7	0,9	47,7	18,8	37,1
	39. Żnin	8,6	1038,9	0,9	50,8	22,7	35,8	845,6	0,9	44,7	66,7	20,0	1107,9	1,0	52,9	18,4	37,1
12. POMORSKIE	1. Brodnica	8,2	1068,0	0,9	46,8	27,2	25,6	940,8	0,8	40,5	79,6	20,0	1101,4	0,9	48,4	22,9	25,9
	2. Chełmno	11,2	1060,4	0,8	37,5	24,2	58,8	1053,4	0,8	31,0	100,0	66,6	1062,3	0,8	38,0	21,4	58,5
	3. Chojnice	5,7	1095,9	0,9	43,4	27,3	23,0	1146,7	0,7	40,3	78,6	33,3	1089,0	0,9	43,7	25,5	22,7
	4. Działdowo	9,3	1018,3	0,9	39,9	25,1	62,2	832,6	0,9	35,9	92,9	—	1069,5	0,9	40,9	22,1	63,6
	5. Gniew	11,0	1088,1	0,8	37,8	26,8	47,9	1018,3	0,7	34,6	100,0	—	1096,3	0,8	38,2	25,2	48,9
	6. Grudziądz m.	5,0	1205,3	0,7	36,9	85,7	85,7	1205,3	0,7	36,9	85,7	85,7	—	—	—	—	—
	7. Grudziądz	10,3	1147,2	0,8	41,7	23,8	42,9	1058,8	0,8	37,9	92,9	50,0	1155,6	0,8	42,1	20,9	42,7
	8. Kartuzy	9,0	1084,3	1,1	50,6	21,4	25,8	1108,9	0,8	33,5	64,3	—	1082,8	1,1	52,2	20,7	26,3
	9. Kościerzyna	7,9	1104,3	0,9	45,9	22,4	32,3	1119,0	0,9	33,7	85,7	—	1101,7	0,9	46,3	20,4	33,0
	10. Lubawa	9,0	1047,0	0,9	43,5	27,8	33,0	847,5	0,7	32,8	85,7	—	1083,5	0,9	45,5	24,6	33,7
	11. Puck	9,8	1072,8	0,9	45,6	19,0	66,1	921,6	0,8	34,7	85,7	100,0	1089,5	1,0	46,8	16,7	65,5
	12. Sępolno	7,9	1039,0	0,8	40,4	25,2	35,2	996,7	0,8	36,6	85,7	33,3	1053,1	0,8	41,6	20,1	38,3
	13. Starogard	8,9	1075,1	0,8	40,4	28,4	41,2	920,2	0,7	39,5	95,2	—	1103,1	0,8	40,5	29,3	42,1
	14. Świecie	8,6	1101,0	0,8	44,0	23,4	46,7	1025,9	0,6	39,0	75,0	66,6	1110,2	0,8	44,6	22,0	46,3
	15. Tczew	9,1	1140,6	0,9	40,9	32,1	57,1	1165,7	0,8	41,6	75,0	75,0	1121,8	0,9	40,4	26,8	54,8
	16. Toruń m.	2,8	1014,1	0,8	34,6	85,7	14,3	1014,1	0,8	34,6	85,7	14,3	—	—	—	—	—
	17. Toruń	8,3	1117,0	0,8	38,0	27,3	39,2	1074,3	0,8	31,1	96,4	—	1130,7	0,8	40,6	23,7	40.8
	18. Tuchola	5,8	1074,7	0,9	43,2	29,9	34,0	716,6	0,8	34,0	80,9	—	1133,2	0,9	44,4	26,8	34,7
	19. Wąbrzeźno	9,2	1050,0	0,8	42,2	28,2	24,3	958,4	0,6	35,9	75,5	—	1086,3	0,8	44,9	23,0	26,5
	20. Wejherowo	8,2	1085,8	1,0	43,3	26,0	22,9	1074,2	1,3	39,3	80,9	—	1088,8	1,0	44,1	23,6	23,2
13. ŚLĄSKIE	1. Bielsko m.	20,0	957,8	0,5	34,8	95,2	—	957,8	0,5	34,8	95,2	—	—	—	—	—	—
	2. Bielsko	9,4	1283,6	0,7	40,8	48,1	26,2	1244,0	0,6	29,8	100,0	—	1284,9	0,7	41,4	46,9	26,8
	3. Cieszyn	8.3	1227,6	0,7	38,8	43,7	22,6	1024,0	0,5	32,7	72,6	10,0	1310,6	0,8	40,6	37,3	25,0
	4 Katowice m.	2,4	990,8	0,9	47,7	89,2	75,0	990,8	0,9	47,7	89,2	75,0	—	—	—	—	—
	5. Katowice	16,5	1019,9	1,0	48,4	86,3	87,7	917,8	1,0	45,2	97,6	50,0	1029,3	1,0	48,7	85,3	89,9
	6. Królewska Huta	16,7	1002,4	0,8	48,7	93,3	87,5	1002,4	0,8	48,7	93,3	87,5	—	—	—	—	—
	7. Lubliniec	6,1	1012,9	1,0	54,8	34,6	42,5	832,0	1,1	61,0	57,1	25,0	1056,3	1,0	53,6	32,5	44,2
	8. Pszczyna	9,5	1061,9	1,1	52,7	45,7	50,4	1102,4	1,2	48,9	51,4	33,3	1057,6	1,2	53,1	45,2	51,8
	9. Rybnik	13,3	1073,0	1,3	55,3	54,0	59,5	1110,8	1,0	48,6	73,5	28,6	1069,5	1,3	56,1	52,9	61,3
	10. Świętochłowice	25,3	1018,8	1,1	50,5	85,5	96,6	—	—	—	—	—	1018,8	1,1	50,5	85,5	96,6
	11. Tarnowskie Góry	9,6	1051,7	1,0	52,4	65,4	83,3	1000,9	0,8	46,6	91,4	100,0	1066,7	1,1	54,2	60,4	80,8
14. KRAKOWSKIE	1. Biała	8,4	984,4	1,0	40,9	57,4	28,8	786,9	0,8	31,4	79,6	15,4	1071,6	1,1	46,9	56,9	33,3
	2. Bochnia	11,4	930,3	1,2	43,9	44,0	46,7	633,0	1,0	34,6	88,3	—	1017,1	1,2	47,7	39,0	52,1
	3. Brzesko	11,0	1070,5	1,1	41,5	42,4	49,5	490,5	1,2	31,1	92,9	—	1129,8	1,1	43,0	40,2	51,6
	4. Chrzanów	10,0	978,8	1,1	38,4	57,9	59,3	916,8	1,1	34,4	84,9	41,2	1007,3	1,1	40,6	51,6	61,1
	5. Dąbrowa	10,5	883,4	1,3	49,0	35,3	48,5	768,1	1,4	39,2	100,0	—	897,3	1,3	50,5	33,3	50,0
	6. Gorlice	7,9	1047,4	1,1	43,7	35,1	37,8	656,2	0,8	30,7	100,0	—	1126,9	1,2	47,8	31,4	40,0
	7. Grybów	9,7	1030,7	1,4	51,5	29,9	32,3	745,9	0,9	36,1	95,2	—	1066,9	1,4	54,4	26,6	33,9
	8. Jasło	7,9	1046,7	1,2	45,4	37,5	47,8	554,1	0,9	31,6	—	—	1157,9	1,3	50,4	33,6	50,8
	9. Kraków m.	2,1	918,0	0,8	34,0	91,2	41,4	918,0	0,8	34,0	91,2	41,4	—	—	—	—	—
	10. Kraków	16,0	974,4	1,3	45,8	42,5	63,7	810,5	0,9	32,0	100,0	—	979,4	1,4	46,4	41,4	64,9
	11. Limanowa	7,9	1097,3	1,6	51,5	33,8	11,4	490,1	1,4	31,2	100,0	—	1137,6	1,6	53,9	32,1	11,7
	12. Maków	4,6	1111,6	1,4	47,7	42,0	20,8	887,0	1,1	38,0	59,5	—	1162,8	1,5	50,6	39,9	23,4
	13. Mielec	9,3	930,6	1,2	48,6	31,7	43,7	587,3	1,0	40,6	100,0	—	1001,2	1,3	50,7	28,4	45,8
	14. Myślenice	7,0	1103,5	1,3	50,4	40,0	28,6	790,6	0,8	34,4	60,8	50,0	1151,1	1,5	54,3	37,3	25,8
	15. Nowy Sącz	9,0	1084,3	1,2	47,9	30,8	26,6	889,1	1,0	34,9	90,2	—	1188,9	1,4	59,8	22,3	30,3
	16. Nowy Targ	5,2	1071,9	1,1	48,3	26,4	46,4	1127,8	1,1	39,4	95,2	16,7	1057,9	1,1	51,3	23,0	47,9

	POWIAT	Miejscowości szkolnych na 100 km.²	A. MIASTO I WIEŚ					B. MIASTO					C. WIEŚ				
			Dzieci w wieku szkoły powszechnej w stosunku do 1000 uczn. publ. szk. powsz. w r. szk. 1925/26	Uczniów na 1 m.² powierzchni izb lekc.	Uczniów na 1 nauczyciela (etatow.)	Wskaźnik wysokości poziomu org. szk.	% obwodów w których najdł. droga do szkoły nie przekracza 2 km.	Dzieci w wieku szkoły powszechnej w stosunku do 1000 uczn. publ. szk. powsz. w r. szk. 1925/26	Uczniów na 1 m.² powierzchni izb lekc.	Uczniów na 1 nauczyciela (etatow.)	Wskaźnik wysokości poziomu org. szk.	% obwodów w których najdł. droga do szkoły nie przekracza 2 km.	Dzieci w wieku szkoły powszechnej w stosunku do 1000 uczn. publ. szk. powsz. w r. szk. 1925/26	Uczniów na 1 m.² powierzchni izb lekc.	Uczniów na 1 nauczyciela (etatow.)	Wskaźnik wysokości poziomu org. szk.	% obwodów w których najdł. droga do szkoły nie przekracza 2 km.
14. KRAKOWSKIE	17. Oświęcim	12,5	934,6	1,2	43,9	43,4	50,0	807,2	1,0	38,5	92,9	16,7	981,7	1,3	46,4	36,4	54,7
	18. Pilzno	7,7	1064,3	1,1	47,1	33,5	28,3	428,2	0,9	28,3	100,0	—	1186,0	1,2	53,9	29,0	30,2
	19. Ropczyce	7,5	1097,3	1,3	52,1	34,6	32,3	525,6	1,4	37,2	94,2	—	1267,9	1,3	59,2	29,3	35,1
	20. Tarnów	9,2	1028,3	1,0	44,6	38,7	34,1	928,7	0,7	36,7	83,7	15,4	1084,5	1,3	50,5	30,3	37,3
	21. Wadowice	12,3	1012,5	1,0	41,6	43,7	27,4	845,8	0,8	31,4	91,8	—	1042,6	1,1	44,2	39,1	29,6
	22. Wieliczka	15,1	1065,9	1,2	42,9	34,0	46,6	593,9	0,9	34,9	85,7	—	1199,3	1,3	45,8	29,4	50,7
	23. Żywiec	7,0	1144,1	1,2	50,3	39,7	33,8	850,0	0,6	31,1	77,2	33,3	1166,3	1,3	52,8	38,2	33,8
15. LWOWSKIE	1. Bóbrka	10,4	1005,2	1,4	52,2	29,3	79,0	812,0	1,2	36,0	80,0	20,0	1031,4	1,4	55,7	26,6	82,1
	2. Brzozów	8,9	1134,2	1,2	50,8	36,8	42,2	829,4	1,0	29,5	100,0	—	1157,7	1,2	53,8	34,8	43,5
	3. Dobromil	6,9	1387,6	1,4	56,2	25,7	50,0	968,1	1,1	37,6	92,9	—	1437,9	1,5	59,9	23,6	51,6
	4. Drohobycz	5,2	1282,2	1,3	50,6	40,3	56,8	1168,8	0,9	36,8	91,2	15,4	1345,1	1,6	63,8	32,2	63,4
	5. Gródek Jagielloński	7,0	1240,9	1,5	52,2	27,7	66,6	1044,4	1,2	33,7	78,6	—	1284,6	1,5	59,4	24,4	71,0
	6. Jarosław	8,2	1178,9	1,3	52,4	31,4	50,8	773,9	0,9	36,6	80,9	8,3	1293,4	1,5	59,6	25,9	55,5
	7. Jaworów	6,7	1416,3	1,4	56,9	25,4	66,2	1070,8	0,8	40,0	66,7	16,6	1478,9	1,6	61,7	21,9	70,4
	8. Kolbuszowa	5,4	1177,4	1,3	53,0	37,5	25,5	725,6	1,0	36,0	96,4	25,0	1259,7	1,3	58,0	32,2	25,5
	9. Krosno	8,4	1260,7	1,0	42,8	36,9	50,0	906,2	0,9	33,1	91,4	25,0	1349,8	1,1	46,1	32,5	51,6
	10. Lisko	3,3	1863,6	1,5	58,7	24,3	38,1	826,5	1,3	41,0	100,0	—	2063,0	1,6	64,0	20,5	40,0
	11. Lubaczów	6,3	1130,2	1,5	55,5	30,5	48,1	658,2	1,2	40,8	68,6	40,0	1210,0	1,6	59,1	27,4	48,6
	12. Lwów m.	3,1	1061,6	0,9	29,4	92,6	17,9	1061,6	0,9	29,4	92,6	17,9	—	—	—	—	—
	13. Lwów	9,7	1114,8	1,3	49,1	30,7	73,4	568,2	2,0	40,7	89,3	—	1161,0	1,3	49,9	29,0	75,5
	14. Łańcut	7,4	1036,3	1,3	43,6	41,5	51,3	845,1	1,1	31,1	82,9	20,0	1069,2	1,4	46,8	38,5	53,6
	15. Mościska	8,7	1149,6	1,6	63,4	29,8	65,2	620,0	1,2	43,3	100,0	—	1243,4	1,8	69,0	26,6	68,2
	16. Nisko	5,0	1102,8	1,3	53,7	33,3	51,0	906,3	1,0	42,7	82,1	—	1154,7	1,4	57,6	29,1	55,3
	17. Przemyśl	10,8	1101,4	1,1	43,8	34,3	56,1	845 9	0,9	31,6	86,6	35,7	1220,0	1,3	53,0	26,6	58,7
	18. Przeworsk	10,1	1177,2	1,3	42,6	53,7	53,3	762,9	1,1	29,9	100,0	50,0	1209,4	1,3	46,6	49,1	53,7
	19. Rawa Ruska	6,0	1196,5	1,6	64,3	25,9	57,9	907,2	1,5	43,3	83,3	—	1256,7	1,7	71,5	22,0	61,8
	20. Rudki	9,8	1121,1	1,3	46,0	35,4	56,8	685,0	0,9	32,0	100,0	—	1200,6	1,4	50,0	31,4	82,5
	21. Rzeszów	9,5	1082,0	1,2	40,7	44,3	42,3	667,5	1,0	32,2	83,9	28,6	1245,9	1,3	44,6	37,7	44,3
	22. Sambor	8,5	1076,0	1,3	51,6	32,3	75,2	777,5	1,0	37,3	70,0	37,5	1156,6	1,4	57,2	28,1	78,7
	23. Sanok	7,6	1126,3	1,2	45,8	32,3	60,2	726,5	1,0	32,2	100,0	—	1217,7	1,2	50,8	27,4	64,6
	24. Sokal	7,6	1094,0	1,1	44,4	25,4	79,3	783,1	1,0	35,3	73,2	28,5	1161,0	1,1	46,9	22,1	81,4
	25. Stary Sambor	6,6	1222.2	1,2	43,7	30,0	50,8	799,1	0,9	29,5	97.1	—	1344,0	1,4	50,7	23,8	55,6
	26. Strzyżów	1,1	1061,8	1,4	49,9	32,7	37,5	629,9	1,2	35,7	100,0	—	1096,7	1,4	51,6	31,4	38,2
	27. Tarnobrzeg	7,0	1221,1	1,2	48,2	35,7	51,5	631,6	1,0	34,2	100,0	—	1345,1	1,2	52,8	31,7	54,7
	28. Żółkiew	7,0	1069,8	1,2	54,5	27,1	54,2	813,2	0,8	34,6	85,7	14,3	1130,5	1,4	63,1	22,3	57,5
16. STANISŁAWOWSKIE	1. Bohorodczany	4,2	1048,2	1,6	62,5	36,4	47,6	843,9	0,9	37,2	78,6	100,0	1061,3	1,7	65,4	34,3	45,0
	2. Dolina	3,2	1299,1	1,5	57,7	28,9	63,3	1002,9	1,0	36,6	58,6	20,0	1362,6	1,6	65,8	25,2	68,7
	3. Horodenka	5,9	1234,6	1,4	50,8	31,5	69,8	1018,6	0,8	31,5	62,8	20,0	1267,6	1,6	56,1	28,8	74,1
	4. Kałusz	6,3	1141,5	1,4	61,7	27,2	37,6	918,2	1,1	40,8	67,8	25,0	1169,6	1,5	65,9	25,2	75,3
	5. Kołomyja	7,5	1130,4	1,2	44,8	37,1	54,8	839,7	1,0	31,8	74,1	26,7	1254,4	1,3	54,0	29,5	60,3
	6. Kosów	2,4	1731,5	1,2	53,6	30,3	14,3	752,3	0,9	37,1	100,0	50,0	1998,9	1,3	61,2	24,1	11,1
	7. Nadwórna	2,4	1770,0	1,5	50,8	28,1	21,4	1021,7	1,9	42,5	78,6	—	2035,8	1,5	54,6	24,2	23,1
	8. Peczeniżyn	4,4	1655,8	1,3	51,3	36,3	20,8	1661,7	1,3	38,6	100,0	—	1654,8	1,3	54,4	33,5	21,7
	9. Rohatyn	8,6	1181,3	1,7	57,1	27,5	67,3	1141,7	1,4	37,9	92,9	—	1186,2	1,7	60,9	25,1	69,8
	10. Skole	3,2	1442,2	1,2	51,1	25,2	55,3	927,4	1,1	37,2	85,7	—	1548,5	1,2	55,5	21,1	59,1
	11. Stanisławów	8,5	1044,7	1,3	41,4	33,1	63,0	923,1	0,9	29,1	87,5	6,3	1123,3	1,6	54,2	25,6	73,8
	12. Stryj	8,0	1147,0	1,2	47.1	34,4	62,1	973,1	0,8	32,7	85,7	—	1061,5	1,5	58,9	28,6	70,7
	13. Śniatyn	6,9	1303,9	1,3	53,0	41,1	61,2	1157,7	1,1	43,4	90,7	—	1353,7	1,4	57,3	29,3	68,2
	14. Tłumacz	6,8	1208,2	1,5	53,8	30,1	55,6	994,0	0,9	35,5	57,1	12,5	1244,9	1,7	59,1	27,2	59,8
	15. Turka	3,9	1568,2	1,7	52,7	22,3	28,2	967,8	2,4	33,2	67,8	—	1678,1	1,6	59,1	19,6	29,8
	16. Żydaczów	8,6	1062,3	1,3	48,5	30,5	77,3	744,8	1,0	35,1	91,8	14,3	1143,2	1,4	53,7	25,2	82,7

	POWIAT	Miejscowości szkolnych na 100 km.²	A. MIASTO I WIEŚ					B. MIASTO					C. WIEŚ				
			Dzieci w wieku szkoły powszechnej w stosunku do 1000 uczn. publ. szk. powsz. w r. szk. 1925/26	Uczniów na 1 m.² powierzchni izb lekc.	Uczniów na 1 nauczyciela (etatow.)	Wskaźnik wysokości poziomu org. szk.	% obwodów w których najdł. droga do szkoły nie przekracza 2 km.	Dzieci w wieku szkoły powszechnej w stosunku do 1000 uczn. publ. szk. powsz. w r. szk 1925/26	Uczniów na 1 m.² powierzchni izb lekc.	Uczniów na 1 nauczyciela (etatow.)	Wskaźnik wysokości poziomu org. szk.	% obwodów w których najdł. droga do szkoły nie przekracza 2 km	Dzieci w wieku szkoły powszechnej w stosunku do 1000 uczn. publ. szk pow. w r. szk. 1925/26	Uczniów na 1 m.² powierzchni izb lekc.	Uczniów na 1 nauczyciela (etatow.)	Wskaźnik wysokości poziomu org. szk.	% obwodów w których najdł. droga do szkoły nie przekracza 2 km.
17. TARNOPOLSKIE	1. Borszczów	6,0	1416,3	1,4	53,8	31,5	76,5	922,7	1,5	36,2	100,0	33,3	1491,5	1,4	58,1	28,1	78,7
	2. Brody	6,1	1310,1	1,6	61,9	21,9	58,0	1190,4	1,0	43,5	100,0	—	1327,7	1,7	66,1	19,6	59,7
	3. Brzeżany	7,7	1075,5	1,4	50,8	27,8	72,3	922,1	1,0	35,5	71,4	40,0	1107,8	1,6	55,7	16,5	74,2
	4. Buczacz	7,8	1390,8	1,1	46,4	27,5	75,9	831,1	1,0	35,7	61,5	46,1	1554,7	1,2	50,9	23,1	80,0
	5. Czortków	7,2	1158,9	1,3	46,5	38,1	66,7	599,2	1,2	34,1	100,0	33,3	1278,2	1,3	50,3	34,5	68,6
	6. Kamionka	7,2	1189,7	1,2	51,2	37,5	52,6	790,0	1,0	34,9	95,2	—	1298,0	1,3	38,6	34,5	55,5
	7. Kopyczyńce	6,4	1252,5	1,3	50,1	24,0	85,2	1074,0	0,9	36,3	100,0	66,7	1277,2	1,4	52,9	19,8	86,2
	8. Podhajce	6,6	1393,6	1,6	57,1	23,2	74,0	598,2	2,9	37,5	100,0	—	1495,3	1,6	61,2	21,1	76,0
	9. Przemyślany	8,2	1153,6	1,4	48,4	32,6	69,5	1046,7	1,0	30,9	96,4	—	1167,4	1,5	52,3	29,3	73,0
	10. Radziechów	5,6	1323,0	1,1	46,2	28,0	68,7	931,0	1,0	36,4	75,0	50,0	1396,8	1,1	48,7	24,8	70,0
	11. Skałat	7,2	1191,8	1,4	52,7	31,9	71,2	763,8	1,0	33,6	97,6	15,2	1293,8	1,5	60,9	26,0	76,0
	12. Tarnopol	7,0	1198,9	1,3	45,9	32,4	75,2	1010,4	1,0	28,2	82,7	33,3	1268,6	1,5	59,1	24,6	80,8
	13. Trembowla	7,2	1150,4	1,5	51,7	33,3	74,1	893,2	1,2	32,8	80,0	20,0	1201,5	1,5	58,4	29,0	79,2
	14. Zaleszczyki	7,8	1146,3	1,6	52,1	30,7	73,7	610,4	1,1	29,1	100,0	—	1201,1	1,6	56,0	28,3	76,3
	15. Zbaraż	9,0	1159,7	1,4	55,2	23,0	85,9	903,1	1,2	39,6	71,4	—	1202,3	1,5	59,1	20,8	89,7
	16. Zborów	6,7	1322,3	1,6	54,8	20,4	78,4	1056,4	1,7	51,9	39,3	37,5	1397,9	1,6	55,7	18,3	83,1
	17. Złoczów	8,0	1363,1	1,2	47,2	26,3	72,5	1146,4	1,1	37,2	85,7	—	1414,5	1,2	50,4	22,9	76,7

SZKOŁY POWSZECHNE PUBLICZNE WEDŁUG

RZECZPOSPOLITA POL-

IZBY LEKCYJNE	0																	1			2					3							4												5												
NAUCZYCIELE	2	3	4	5	6	7	8	9	10	11	12	13	14	16	17	18	20	1	2	3	1	2	3	4	5	2	3	4	5	6	7	8	2	3	4	5	6	7	8	9	10	11	12	13	3	4	5	6	7	8	9	10	11	12	13	14	15	16
1—20	—	—	—	—	—	—	—	—	—	—	—	—	—	—	—	—	—	—	—	—	—	—	—	—	—	—	—	—	—	—	—	—	—	—	—	—	—	—	—	—	—	—	—	—	—	—	—	—	—	—	—	—	—	—	—	—	—	—
21—30	—	—	—	—	—	—	—	—	—	—	—	—	—	—	—	—	—	**(11)**	1	—	—	—	—	—	—	—	—	—	—	—	—	—	—	—	—	—	—	—	—	—	—	—	—	—	—	—	—	—	—	—	—	—	—	—	—	—	—	—	—
31—40	—	—	—	—	—	—	—	—	—	—	—	—	—	—	—	—	—	**(17)**	—	—	—	1	—	—	—	—	—	—	—	—	—	—	—	—	—	—	—	—	—	—	—	—	—	—	—	—	—	—	—	—	—	—	—	—	—	—	—	—	—
41—60	—	—	—	—	—	—	—	—	—	—	—	—	—	—	—	—	—	**60**	—	—	3	2	1	—	—	—	—	—	—	—	—	—	—	—	—	—	—	—	—	—	—	—	—	—	—	—	—	—	—	—	—	—	—	—	—	—	—	—	—	—
61—80	—	—	—	—	—	—	—	—	—	—	—	—	—	—	—	—	—	34	2	1	4	**12**	2	—	—	1	2	—	—	—	—	—	—	—	—	—	—	—	—	—	—	—	—	—	—	—	—	—	—	—	—	—	—	—	—	—	—	—	—	—	—	—
81—100	1	—	—	—	—	—	—	—	—	—	—	—	—	—	—	—	—	5	4	—	3	**19**	1	1	—	2	2	1	—	—	—	—	1	1	—	1	—	—	—	—	—	—	—	—	—	—	—	—	—	—	—	—	—	—	—	—	—	—	—	—	—	—
101—120	—	—	—	—	—	—	—	—	—	—	—	—	—	—	—	—	—	1	2	—	1	16	—	4	—	1	**5**	2	1	—	—	—	1	—	3	1	1	—	—	—	—	—	—	—	—	—	—	1	1	—	—	—	—	—	—	—	—	—	—	—	—	—
121—150	—	2	—	—	—	—	—	—	—	—	—	—	—	—	—	—	—	—	1	—	—	9	2	3	—	3	**7**	8	—	—	—	—	—	5	10	3	—	—	—	—	—	—	—	—	—	—	1	—	2	1	—	—	—	—	—	—	—	—	—	—	—	—
151—200	—	—	3	1	—	—	1	—	—	—	—	—	—	—	—	—	—	—	1	—	—	5	4	8	3	—	12	6	3	2	1	—	—	5	**22**	8	3	1	1	—	—	—	—	—	—	3	12	2	1	2	1	—	—	—	—	—	—	—	—	—
201—250	—	—	1	3	3	5	4	2	—	1	1	—	—	—	—	—	—	—	—	—	—	—	—	3	—	—	—	2	8	9	2	1	—	—	4	13	10	4	4	1	—	—	—	—	—	2	**20**	8	3	2	1	1	—	—	1	—	—	—	—
251—300	—	—	1	—	2	9	2	6	1	2	2	—	—	—	—	—	—	—	—	—	—	—	—	1	—	—	—	1	4	2	4	—	—	—	—	5	13	6	16	5	4	—	—	—	—	—	2	6	11	7	12	1	—	—	—	—	—	—
301—350	—	—	—	—	—	1	2	11	1	—	1	—	—	—	—	—	—	—	—	—	—	—	—	—	—	—	—	—	—	—	—	—	—	—	1	3	12	14	11	3	—	—	—	—	—	1	2	9	11	9	4	3	4	—	—	—	—
351—400	—	—	—	—	—	—	1	6	5	5	—	—	2	—	—	—	—	—	—	—	—	—	—	—	—	—	—	—	—	—	—	—	—	1	—	1	1	4	5	1	2	—	—	—	—	—	1	2	2	8	8	2	4	3	—	—	—
401—450	—	—	—	—	—	—	—	3	4	3	3	1	—	—	—	—	—	—	—	—	—	—	—	—	—	—	—	—	—	—	—	—	—	—	—	—	1	3	—	1	—	—	—	—	—	—	1	1	1	6	4	4	4	2	1	—	—
451—500	—	—	—	—	—	—	—	—	1	1	2	1	3	—	—	—	—	—	—	—	—	—	—	—	—	—	—	—	—	—	—	—	—	—	—	—	1	—	—	—	—	1	—	—	—	—	—	—	1	4	3	3	1	—	—	—	—
501—550	—	—	—	—	—	—	—	—	1	—	—	1	5	—	—	—	—	—	—	—	—	—	—	—	—	—	—	—	—	—	—	—	—	—	—	—	—	—	—	—	—	—	—	—	—	—	—	—	—	1	2	1	—	—	1	1
551—600	—	—	—	—	—	—	—	—	—	—	2	1	—	—	—	—	—	—	—	—	—	—	—	—	—	—	—	—	—	—	—	—	—	—	—	—	—	—	—	—	—	1	—	—	—	—	—	—	—	—	—	—	—	—	—	—	—	—
601—650	—	—	—	—	—	—	—	—	—	—	—	—	2	—	—	—	—	—	—	—	—	—	—	—	—	—	—	—	—	—	—	—	—	—	—	—	—	—	—	—	—	—	—	—	—	—	—	—	—	—	—	1	—	—	—	—	—	—
651—700	—	—	—	—	—	—	—	—	—	—	—	—	—	—	1	1	—	—	—	—	—	—	—	—	—	—	—	—	—	—	—	—	—	—	—	—	—	—	—	—	—	—	—	—	—	—	—	—	—	—	—	—	—	—	—	—	—	—
701—750	—	—	—	—	—	—	—	—	—	—	—	—	—	—	—	—	—	—	—	—	—	—	—	—	—	—	—	—	—	—	—	—	—	—	—	—	—	—	—	—	—	—	—	—	—	—	—	—	—	—	—	—	—	—	—	—	—	—
751—800	—	—	—	—	—	—	—	—	—	—	—	—	—	1	—	—	—	—	—	—	—	—	—	—	—	—	—	—	—	—	—	—	—	—	—	—	—	—	—	—	—	—	—	—	—	—	—	—	—	—	—	—	—	—	—	—	—	—
801—850	—	—	—	—	—	—	—	—	—	—	—	—	—	—	—	—	—	—	—	—	—	—	—	—	—	—	—	—	—	—	—	—	—	—	—	—	—	—	—	—	—	—	—	—	—	—	—	—	—	—	—	—	—	—	—	—	—	—
851—900	—	—	—	—	—	—	—	—	—	—	—	—	—	—	—	—	—	—	—	—	—	—	—	—	—	—	—	—	—	—	—	—	—	—	—	—	—	—	—	—	—	—	—	—	—	—	—	—	—	—	—	—	—	—	—	—	—	—
901—950	—	—	—	—	—	—	—	—	—	—	—	—	—	—	1	—	—	—	—	—	—	—	—	—	—	—	—	—	—	—	—	—	—	—	—	—	—	—	—	—	—	—	—	—	—	—	—	—	—	—	—	—	—	—	—	—	—	—
951—1000	—	—	—	—	—	—	—	—	—	—	—	—	—	—	—	1	1	—	—	—	—	—	—	—	—	—	—	—	—	—	—	—	—	—	—	—	—	—	—	—	—	—	—	—	—	—	—	—	—	—	—	—	—	—	—	—	—	—
1001—1050	—	—	—	—	—	—	—	—	—	—	—	—	—	—	—	—	—	—	—	—	—	—	—	—	—	—	—	—	—	—	—	—	—	—	—	—	—	—	—	—	—	—	—	—	—	—	—	—	—	—	—	—	—	—	—	—	—	—
1051—1100	—	—	—	—	—	—	—	—	—	—	—	—	—	—	—	—	—	—	—	—	—	—	—	—	—	—	—	—	—	—	—	—	—	—	—	—	—	—	—	—	—	—	—	—	—	—	—	—	—	—	—	—	—	—	—	—	—	—
1101—1150	—	—	—	—	—	—	—	—	—	—	—	—	—	—	—	—	—	—	—	—	—	—	—	—	—	—	—	—	—	—	—	—	—	—	—	—	—	—	—	—	—	—	—	—	—	—	—	—	—	—	—	—	—	—	—	—	—	—
1151—1200	—	—	—	—	—	—	—	—	—	—	—	—	—	—	—	—	—	—	—	—	—	—	—	—	—	—	—	—	—	—	—	—	—	—	—	—	—	—	—	—	—	—	—	—	—	—	—	—	—	—	—	—	—	—	—	—	—	—
1201—1250	—	—	—	—	—	—	—	—	—	—	—	—	—	—	—	—	—	—	—	—	—	—	—	—	—	—	—	—	—	—	—	—	—	—	—	—	—	—	—	—	—	—	—	—	—	—	—	—	—	—	—	—	—	—	—	—	—	—
1557	—	—	—	—	—	—	—	—	—	—	—	—	—	—	—	—	—	—	—	—	—	—	—	—	—	—	—	—	—	—	—	—	—	—	—	—	—	—	—	—	—	—	—	—	—	—	—	—	—	—	—	—	—	—	—	—	—	—
	1	2	5	4	5	15	10	28	13	12	11	4	12	1	2	2	1	128	11	1	11	64	10	20	3	7	28	20	16	13	7	1	2	11	40	32	31	26	42	22	9	2	1	1	1	5	38	22	27	26	41	22	15	14	6	1	1	1
	128																	**140**			**108**					**92**							**219**												**220**												

UCZNIOWIE

CA IV

LICZBY UCZNIÓW, IZB LEKCYJNYCH I NAUCZYCIELI

SKA — A. MIASTO

6														7															8														9												IZBY LEKCYJNE
4	5	6	7	8	9	10	11	12	13	14	15	16	17	4	6	7	8	9	10	11	12	13	14	15	16	17	18	7	8	9	10	11	12	13	14	15	16	17	18	19	8	9	10	11	12	13	14	15	16	17	18	19	21	NAUCZYCIELE
—	—	—	—	—	—	—	—	—	—	—	—	—	—	—	—	—	—	—	—	—	—	—	—	—	—	—	—	—	—	—	—	—	—	—	—	—	—	—	—	—	—	—	—	—	—	—	—	—	—	—	—	—	—	1—20
—	—	—	—	—	—	—	—	—	—	—	—	—	—	—	—	—	—	—	—	—	—	—	—	—	—	—	—	—	—	—	—	—	—	—	—	—	—	—	—	—	—	—	—	—	—	—	—	—	—	—	—	—	—	21—30
—	—	—	—	—	—	—	—	—	—	—	—	—	—	—	—	—	—	—	—	—	—	—	—	—	—	—	—	—	—	—	—	—	—	—	—	—	—	—	—	—	—	—	—	—	—	—	—	—	—	—	—	—	—	31—40
—	—	—	—	—	—	—	—	—	—	—	—	—	—	—	—	—	—	—	—	—	—	—	—	—	—	—	—	—	—	—	—	—	—	—	—	—	—	—	—	—	—	—	—	—	—	—	—	—	—	—	—	—	—	41—60
—	—	—	—	—	—	—	—	—	—	—	—	—	—	—	—	—	—	—	—	—	—	—	—	—	—	—	—	—	—	—	—	—	—	—	—	—	—	—	—	—	—	—	—	—	—	—	—	—	—	—	—	—	—	61—80
—	—	—	—	—	—	—	—	—	—	—	—	—	—	—	—	—	—	—	—	—	—	—	—	—	—	—	—	—	—	—	—	—	—	—	—	—	—	—	—	—	—	—	—	—	—	—	—	—	—	—	—	—	—	81—100
—	—	—	—	—	—	—	—	—	—	—	—	—	—	1	—	—	—	—	—	—	—	—	—	—	—	—	—	—	—	—	—	—	—	—	—	—	—	—	—	—	—	—	—	—	—	—	—	—	—	—	—	—	101—120
—	—	1	—	1	—	—	—	—	—	—	—	—	—	—	—	—	—	—	—	—	—	—	—	—	—	—	—	—	—	—	—	—	—	—	—	—	—	—	—	—	—	—	—	—	—	—	—	—	—	—	—	—	—	121—150
1	—	1	1	—	1	1	—	—	—	—	—	—	—	—	—	1	—	—	—	—	—	—	—	—	—	—	—	—	—	—	—	—	—	—	—	—	—	—	—	—	—	—	—	—	—	—	—	—	—	—	—	—	151—200
—	3	18	8	8	4	—	—	1	—	—	—	—	—	—	1	5	8	5	1	—	—	—	—	—	—	—	—	—	—	2	—	—	—	—	—	—	—	—	—	—	—	—	—	—	—	—	—	—	—	—	—	—	—	201—250
—	3	**15**	15	9	6	3	3	—	—	—	—	—	—	—	1	15	18	15	6	5	—	2	1	—	—	—	—	—	8	5	3	—	1	—	—	—	—	—	—	—	1	2	1	—	—	—	—	—	—	—	—	—	251—300
—	—	3	10	8	9	3	1	1	1	—	1	—	—	—	2	14	**24**	23	15	6	4	—	1	—	—	—	—	1	15	9	12	2	4	3	—	—	—	—	—	—	—	4	1	4	3	2	—	—	—	—	—	—	301—350
—	—	—	3	3	11	11	5	4	2	1	—	—	—	—	—	—	3	5	9	4	4	1	—	1	—	—	—	1	4	**9**	16	6	3	4	—	—	—	—	—	—	—	8	7	5	3	2	2	1	—	—	—	—	351—400
—	—	1	—	1	2	4	11	7	2	1	—	1	2	—	—	—	3	2	2	2	5	3	4	1	—	—	1	—	1	4	3	2	3	2	1	—	2	—	—	—	—	3	**7**	5	6	3	—	—	1	—	—	—	—	401—450
—	—	—	—	—	2	3	2	5	10	1	1	—	—	—	—	—	2	1	3	5	3	4	4	1	—	—	—	—	—	2	6	2	3	6	2	—	—	—	1	1	—	—	4	2	7	2	3	—	—	2	—	—	—	451—500
—	—	—	—	1	2	1	3	6	3	1	—	—	—	—	—	—	—	1	1	3	8	6	3	1	—	1	—	—	—	1	2	1	—	2	3	2	1	—	1	—	—	—	1	1	2	—	1	3	1	—	—	1	—	501—550
—	—	—	—	—	—	1	1	3	1	—	1	—	—	—	—	—	—	—	—	3	1	5	2	2	—	—	—	—	—	—	2	—	4	3	3	2	—	1	—	—	—	—	—	—	1	1	2	—	—	—	—	—	—	551—600
—	—	—	—	—	—	1	1	2	1	—	—	—	—	—	—	—	—	—	—	1	3	1	4	1	—	—	—	—	—	—	—	1	—	2	1	1	3	—	—	—	—	—	2	1	2	—	—	—	—	—	—	—	601—650
—	—	—	—	—	—	—	—	—	—	—	—	—	—	—	—	—	—	—	—	—	1	—	1	—	1	—	—	—	—	—	—	—	1	1	2	—	—	—	—	—	—	—	—	—	—	1	3	2	1	—	—	1	651—700
—	—	—	—	—	—	—	—	—	—	—	—	—	—	—	—	—	—	—	—	—	—	—	—	—	—	—	—	—	—	—	—	—	1	1	1	—	—	—	1	—	—	—	—	—	1	—	—	1	—	—	—	—	701—750
—	—	—	—	—	—	—	—	—	—	—	—	—	—	—	—	—	—	—	—	—	—	—	1	—	—	—	—	—	—	—	—	1	—	—	1	—	—	—	—	—	—	—	—	—	—	2	—	—	3	—	—	751—800
—	—	—	—	—	—	—	—	—	—	—	—	—	—	—	—	—	—	—	—	—	—	—	—	—	—	—	—	—	—	—	—	—	—	—	1	1	—	—	—	—	—	—	—	—	1	—	—	—	—	—	1	—	801—850
—	—	—	—	—	—	—	—	—	—	—	—	—	—	—	—	—	—	—	—	—	—	—	—	—	—	—	—	—	—	—	—	—	—	—	—	—	—	—	—	—	—	—	—	—	—	—	—	—	—	—	—	—	—	851—900
—	—	—	—	—	—	—	—	—	—	—	—	—	—	—	—	—	—	—	—	—	—	—	—	—	—	—	—	—	—	—	—	—	—	—	1	—	1	—	—	—	—	—	—	—	—	—	—	—	—	—	—	—	—	901—950
—	—	—	—	—	—	—	—	—	—	—	—	—	—	—	—	—	—	—	—	—	—	—	—	—	—	—	—	—	—	—	—	—	—	—	—	—	—	—	—	—	—	—	—	—	—	—	—	—	1	—	—	—	—	951—1000
—	—	—	—	—	—	—	—	—	—	—	—	—	—	—	—	—	—	—	—	—	—	—	—	—	—	—	—	—	—	—	—	—	—	—	—	—	—	—	—	—	—	—	—	—	—	—	—	—	—	—	—	—	—	1001—1050
—	—	—	—	—	—	—	—	—	—	—	—	—	—	—	—	—	—	—	—	—	—	—	—	—	—	—	—	—	—	—	—	—	—	—	—	—	—	—	—	—	—	—	—	—	—	—	—	—	—	—	—	—	—	1051—1100
—	—	—	—	—	—	—	—	—	—	—	—	—	—	—	—	—	—	—	—	—	—	—	—	—	—	—	—	—	—	—	—	—	—	—	—	—	—	—	—	—	—	—	—	—	—	—	—	—	—	—	—	—	—	1101—1150
—	—	—	—	—	—	—	—	—	—	—	—	—	—	—	—	—	—	—	—	—	—	—	—	—	—	—	—	—	—	—	—	—	—	—	—	—	—	—	—	—	—	—	—	—	—	—	—	—	—	—	—	—	—	1151—1200
—	—	—	—	—	—	—	—	—	—	—	—	—	—	—	—	—	—	—	—	—	—	—	—	—	—	—	—	—	—	—	—	—	—	—	—	—	—	—	—	—	—	—	—	—	—	—	—	—	—	—	—	—	—	1201—1250
—	—	—	—	—	—	—	—	—	—	—	—	—	—	—	—	—	—	—	—	—	—	—	—	—	—	—	—	—	—	—	—	—	—	—	—	—	—	—	—	—	—	—	—	—	—	—	—	—	—	—	—	—	—	1557
1	6	39	37	31	37	28	27	29	20	4	3	1	2	1	4	35	58	52	37	29	29	22	20	8	1	1	1	2	28	32	44	13	20	22	13	11	5	5	2	2	1	17	21	19	22	13	9	11	6	3	3	2	1	
265														298														199												128												

UCZNIOWIE

SZKOŁY POWSZECHNE PUBLICZNE WEDŁUG

RZECZPOSPOLITA POL-

IZBY LEKCYJNE	10														11														12												13										
NAUCZYCIELE	7	8	9	10	11	12	13	14	15	16	17	18	19	23	10	11	12	13	14	15	16	17	18	19	21	23	25	26	9	10	11	12	13	14	15	16	17	18	19	20	21	24	12	13	14	15	16	17	18	19	20	21	23
1—20	—	—	—	—	—	—	—	—	—	—	—	—	—	—	—	—	—	—	—	—	—	—	—	—	—	—	—	—	—	—	—	—	—	—	—	—	—	—	—	—	—	—	—	—	—	—	—	—	—	—	—	—	—
21—30	—	—	—	—	—	—	—	—	—	—	—	—	—	—	—	—	—	—	—	—	—	—	—	—	—	—	—	—	—	—	—	—	—	—	—	—	—	—	—	—	—	—	—	—	—	—	—	—	—	—	—	—	—
31—40	—	—	—	—	—	—	—	—	—	—	—	—	—	—	—	—	—	—	—	—	—	—	—	—	—	—	—	—	—	—	—	—	—	—	—	—	—	—	—	—	—	—	—	—	—	—	—	—	—	—	—	—	—
41—60	—	—	—	—	—	—	—	—	—	—	—	—	—	—	—	—	—	—	—	—	—	—	—	—	—	—	—	—	—	—	—	—	—	—	—	—	—	—	—	—	—	—	—	—	—	—	—	—	—	—	—	—	—
61—80	—	—	—	—	—	—	—	—	—	—	—	—	—	—	—	—	—	—	—	—	—	—	—	—	—	—	—	—	—	—	—	—	—	—	—	—	—	—	—	—	—	—	—	—	—	—	—	—	—	—	—	—	—
81—100	—	—	—	—	—	—	—	—	—	—	—	—	—	—	—	—	—	—	—	—	—	—	—	—	—	—	—	—	—	—	—	—	—	—	—	—	—	—	—	—	—	—	—	—	—	—	—	—	—	—	—	—	—
101—120	—	—	—	—	—	—	—	—	—	—	—	—	—	—	—	—	—	—	—	—	—	—	—	—	—	—	—	—	—	—	—	—	—	—	—	—	—	—	—	—	—	—	—	—	—	—	—	—	—	—	—	—	—
121—150	—	—	—	—	—	—	—	—	—	—	—	—	—	—	—	—	—	—	—	—	—	—	—	—	—	—	—	—	—	—	—	—	—	—	—	—	—	—	—	—	—	—	—	—	—	—	—	—	—	—	—	—	—
151—200	—	—	—	—	—	—	—	—	—	—	—	—	—	—	—	—	—	—	—	—	—	—	—	—	—	—	—	—	—	—	—	—	—	—	—	—	—	—	—	—	—	—	—	—	—	—	—	—	—	—	—	—	—
201—250	—	—	—	—	—	—	—	—	—	—	—	—	—	—	—	—	—	—	—	—	—	—	—	—	—	—	—	—	—	—	—	—	—	—	—	—	—	—	—	—	—	—	—	—	—	—	—	—	—	—	—	—	—
251—300	1	—	—	—	—	—	—	—	—	—	—	—	—	—	—	—	—	—	—	—	—	—	—	—	—	—	—	—	—	—	—	—	—	—	—	—	—	—	—	—	—	—	—	—	—	—	—	—	—	—	—	—	—
301—350	—	—	—	3	3	—	—	1	—	1	—	—	—	—	—	—	—	—	—	—	—	—	—	—	—	—	—	—	—	1	—	—	—	—	—	—	—	—	—	—	—	—	—	—	—	—	—	—	—	—	—	—
351—400	—	1	4	3	9	3	3	—	1	—	—	—	—	—	—	1	—	2	1	—	—	—	—	—	—	—	—	—	—	—	1	—	—	—	—	—	—	—	—	—	—	—	—	—	—	—	—	—	—	—	—	—	—
401—450	—	—	—	4	6	3	3	3	—	—	1	—	—	—	1	5	1	3	4	2	—	—	—	—	—	—	—	—	—	—	—	2	2	—	—	—	1	—	—	—	—	—	—	—	—	1	—	1	—	—	—	—	—
451—500	—	—	—	3	2	1	1	1	—	1	2	—	—	—	—	—	2	1	—	4	2	—	1	—	—	—	—	—	—	—	—	2	2	2	1	1	—	—	—	—	—	—	—	1	1	1	—	1	—	—	1	—	—
501—550	—	—	—	—	1	—	1	—	3	—	—	—	—	—	—	2	1	3	4	1	—	—	—	—	—	—	—	—	1	1	1	3	4	2	—	1	—	1	—	—	—	—	—	1	—	2	—	1	1	1	—	—	—
551—600	—	—	—	—	—	1	—	1	1	—	—	—	—	—	—	1	2	—	3	1	—	—	—	—	—	—	—	—	—	—	—	4	3	—	—	2	1	—	1	—	—	—	1	—	2	3	1	—	1	2	—	1	—
601—650	—	—	—	—	—	1	1	—	—	1	—	—	—	1	—	—	1	—	—	—	—	—	—	—	—	—	—	—	—	—	1	1	1	1	1	—	—	1	—	—	—	—	—	—	—	—	—	—	2	—	1	—	—
651—700	—	—	—	—	—	—	—	—	—	1	—	1	—	—	—	—	—	—	1	—	1	1	—	1	1	—	—	—	—	—	—	—	—	—	—	1	—	—	—	—	—	—	—	—	1	2	1	—	—	—	—	1	—	—
701—750	—	—	—	—	—	—	—	—	—	—	—	—	—	—	—	—	1	1	—	—	—	—	—	—	—	—	—	—	—	—	—	—	1	—	—	—	1	2	—	1	—	—	—	—	—	—	—	—	1	—	—	—	—
751—800	—	—	—	—	—	—	—	—	—	—	1	—	—	—	—	—	—	—	1	—	—	1	1	—	—	—	—	—	—	—	—	—	—	—	1	—	—	—	—	—	—	—	—	—	—	—	1	—	—	—	—	—	—
801—850	—	—	—	—	—	—	—	—	—	—	—	—	1	—	—	—	—	—	—	—	—	—	—	—	—	—	—	1	—	—	—	—	—	—	—	—	—	—	—	—	1	1	—	—	—	—	—	—	—	—	—	—
851—900	—	—	—	—	—	—	—	—	—	—	—	1	—	—	—	—	—	—	—	—	—	—	—	—	—	—	1	—	—	—	—	—	—	1	—	—	—	—	—	—	—	—	—	—	—	—	—	—	—	—	1	—	1
901—950	—	—	—	—	—	—	—	—	—	—	—	—	1	—	—	—	—	—	—	—	—	—	2	—	—	—	1	—	—	—	—	—	—	—	1	—	—	—	—	—	—	—	—	—	—	—	—	—	—	—	—	—	—	—
951—1000	—	—	—	—	—	—	—	—	—	—	—	—	—	—	—	—	—	—	—	—	—	—	—	—	—	—	—	—	—	—	—	—	—	—	—	—	—	—	—	—	—	—	—	—	—	—	—	—	—	—	—	—	1
1001—1050	—	—	—	—	—	—	—	—	—	—	—	—	—	—	—	—	—	—	—	—	—	—	—	—	—	—	—	—	—	—	—	—	—	—	—	—	—	—	—	—	—	—	—	—	—	—	—	—	—	—	—	—	—
1051—1100	—	—	—	—	—	—	—	—	—	—	—	—	—	—	—	—	—	—	—	—	—	—	—	—	—	—	—	—	—	—	—	—	—	—	—	—	—	—	—	—	—	—	—	—	—	—	—	—	—	—	—	—	—
1101—1150	—	—	—	—	—	—	—	—	—	—	—	—	—	—	—	—	—	—	—	—	—	—	—	—	—	—	—	—	—	—	—	—	—	—	—	—	—	—	—	—	—	—	—	—	—	—	—	—	—	—	—	—	—
1151—1200	—	—	—	—	—	—	—	—	—	—	—	—	—	—	—	—	—	—	—	—	—	—	—	—	—	—	—	—	—	—	—	—	—	—	—	—	—	—	—	—	—	—	—	—	—	—	—	—	—	—	—	—	—
1201—1250	—	—	—	—	—	—	—	—	—	—	—	—	—	—	—	—	—	—	—	—	—	—	—	—	—	—	—	—	—	—	—	—	—	—	—	—	—	—	—	—	—	—	—	—	—	—	—	—	—	—	—	—	—
1557	—	—	—	—	—	—	—	—	—	—	—	—	—	—	—	—	—	—	—	—	—	—	—	—	—	—	—	—	—	—	—	—	—	—	—	—	—	—	—	—	—	—	—	—	—	—	—	—	—	—	—	—	—
	1	1	4	13	21	9	9	6	5	4	4	2	2	1	1	9	8	10	14	8	3	4	2	1	1	1	1	1	1	2	3	12	13	6	4	5	3	4	1	1	1	1	1	3	6	8	2	2	5	3	4	1	2
	82														64														57												37										

UCZNIOWIE

CA IV

LICZBY UCZNIÓW, IZB LEKCYJNYCH I NAUCZYCIELI

SKA — A. MIASTO

14									15								16							17								18				19		20				21			23			24			25	28	IZBY LEKCYJNE
13	14	15	16	17	18	20	21	23	14	15	17	18	19	20	21	32	15	17	18	19	21	22	23	13	17	18	19	20	22	25	26	13	17	19	20	19	24	13	17	20	21	25	20	22	26	25	27	34	20	26	30	30	31	NAUCZYCIELE
—	—	—	—	—	—	—	—	—	—	—	—	—	—	—	—	—	—	—	—	—	—	—	—	—	—	—	—	—	—	—	—	—	—	—	—	—	—	—	—	—	—	—	—	—	—	—	—	—	—	—	—	1—20
—	—	—	—	—	—	—	—	—	—	—	—	—	—	—	—	—	—	—	—	—	—	—	—	—	—	—	—	—	—	—	—	—	—	—	—	—	—	—	—	—	—	—	—	—	—	—	—	—	—	—	—	21—30
—	—	—	—	—	—	—	—	—	—	—	—	—	—	—	—	—	—	—	—	—	—	—	—	—	—	—	—	—	—	—	—	—	—	—	—	—	—	—	—	—	—	—	—	—	—	—	—	—	—	—	—	31—40
—	—	—	—	—	—	—	—	—	—	—	—	—	—	—	—	—	—	—	—	—	—	—	—	—	—	—	—	—	—	—	—	—	—	—	—	—	—	—	—	—	—	—	—	—	—	—	—	—	—	—	—	41—60
—	—	—	—	—	—	—	—	—	—	—	—	—	—	—	—	—	—	—	—	—	—	—	—	—	—	—	—	—	—	—	—	—	—	—	—	—	—	—	—	—	—	—	—	—	—	—	—	—	—	—	—	61—80
—	—	—	—	—	—	—	—	—	—	—	—	—	—	—	—	—	—	—	—	—	—	—	—	—	—	—	—	—	—	—	—	—	—	—	—	—	—	—	—	—	—	—	—	—	—	—	—	—	—	—	—	81—100
—	—	—	—	—	—	—	—	—	—	—	—	—	—	—	—	—	—	—	—	—	—	—	—	—	—	—	—	—	—	—	—	—	—	—	—	—	—	—	—	—	—	—	—	—	—	—	—	—	—	—	—	101—120
—	—	—	—	—	—	—	—	—	—	—	—	—	—	—	—	—	—	—	—	—	—	—	—	—	—	—	—	—	—	—	—	—	—	—	—	—	—	—	—	—	—	—	—	—	—	—	—	—	—	—	—	121—150
—	—	—	—	—	—	—	—	—	—	—	—	—	—	—	—	—	—	—	—	—	—	—	—	—	—	—	—	—	—	—	—	—	—	—	—	—	—	—	—	—	—	—	—	—	—	—	—	—	—	—	—	151—200
—	—	—	—	—	—	—	—	—	—	—	—	—	—	—	—	—	—	—	—	—	—	—	—	—	—	—	—	—	—	—	—	—	—	—	—	—	—	—	—	—	—	—	—	—	—	—	—	—	—	—	—	201—250
—	—	—	—	—	—	—	—	—	—	—	—	—	—	—	—	—	—	—	—	—	—	—	—	—	—	—	—	—	—	—	—	—	—	—	—	—	—	—	—	—	—	—	—	—	—	—	—	—	—	—	—	251—300
—	—	—	—	—	—	—	—	—	—	—	—	—	—	—	—	—	—	—	—	—	—	—	—	—	—	—	—	—	—	—	—	—	—	—	—	—	—	—	—	—	—	—	—	—	—	—	—	—	—	—	—	301—350
—	—	—	—	—	—	—	—	—	—	—	—	—	—	—	—	—	—	—	—	—	—	—	—	—	—	—	—	—	—	—	—	—	—	—	—	—	—	—	—	—	—	—	—	—	—	—	—	—	—	—	—	351—400
—	—	—	—	—	—	—	—	—	—	—	—	—	—	—	—	—	—	—	—	—	—	—	—	—	—	—	—	—	—	—	—	—	—	—	—	—	—	—	—	—	—	—	—	—	—	—	—	—	—	—	—	301—450
1	—	—	—	—	—	—	—	—	—	—	—	—	—	—	—	—	—	—	—	—	—	—	—	—	—	—	—	—	—	—	—	—	—	—	—	—	—	—	—	—	—	—	—	—	—	—	—	—	—	—	—	451—500
—	1	1	2	—	—	—	—	—	1	—	—	—	—	—	—	—	—	—	—	—	—	—	—	1	—	—	—	—	—	—	—	—	—	—	—	—	—	1	—	—	—	—	—	—	—	—	—	—	—	—	—	501—550
—	1	—	—	1	1	—	1	—	—	—	—	1	1	—	—	—	—	—	—	—	—	—	—	—	—	—	—	—	—	—	—	1	—	—	—	—	—	—	—	—	—	—	—	—	—	—	—	—	—	—	551—600
—	1	2	1	1	—	—	—	—	—	—	—	—	—	1	—	—	—	—	—	—	—	1	—	—	—	1	1	—	—	—	—	—	—	—	—	—	—	—	—	—	—	—	—	—	—	—	—	—	—	—	—	601—650
—	—	—	4	1	—	—	—	—	—	1	2	2	1	1	—	—	1	—	—	—	1	—	—	—	1	1	—	—	1	—	—	—	—	—	—	—	—	1	—	—	—	—	—	—	—	—	—	—	—	—	—	—	651—700
—	—	—	—	—	—	—	1	1	—	2	—	—	—	—	1	—	1	—	1	—	—	—	1	—	—	—	—	1	—	—	—	—	—	—	—	—	—	—	—	—	—	—	—	—	—	—	—	—	—	—	—	701—750
—	—	1	—	—	—	—	—	—	—	—	—	—	—	—	—	—	—	1	—	—	—	—	—	—	—	—	—	—	1	—	1	—	1	1	1	—	—	—	—	—	—	—	1	—	—	—	—	—	—	—	751—800
—	—	—	—	—	—	—	1	—	—	—	—	—	—	—	—	—	—	—	1	—	—	—	—	—	—	—	—	1	—	—	—	—	—	1	—	1	—	—	—	1	—	—	1	—	—	1	1	—	—	—	—	—	801—850
—	—	—	—	—	1	—	—	1	1	—	—	1	—	—	—	—	—	—	—	1	—	—	1	—	—	—	—	—	1	—	—	—	—	—	—	—	—	—	—	—	—	—	1	—	—	1	—	—	—	—	—	—	851—900
—	—	—	—	—	—	1	—	—	—	—	—	—	—	—	1	—	—	—	—	—	—	—	—	—	—	—	—	—	—	—	—	—	—	—	—	—	—	—	—	—	—	1	1	—	—	1	—	—	—	—	—	—	901—950
—	—	—	—	—	—	—	—	—	—	—	—	1	—	—	—	—	—	—	—	—	—	—	—	1	—	—	—	—	—	—	1	—	—	—	—	—	—	—	—	—	—	—	—	—	1	—	1	—	—	—	—	—	951—1000
—	—	—	—	—	—	1	—	—	—	—	—	—	—	—	—	—	—	—	—	—	—	—	—	—	—	—	—	—	—	—	—	—	—	—	—	1	—	—	—	—	—	—	—	—	—	—	—	1	1	1	—	—	1001—1050
—	—	—	—	—	—	—	—	—	—	—	—	—	—	—	—	—	—	—	—	—	—	—	—	—	—	—	—	—	—	—	—	—	—	—	—	—	—	—	—	—	—	—	—	—	—	—	—	1	—	—	—	1051—1100
—	—	—	—	—	—	—	—	—	—	—	—	—	—	—	—	—	—	—	—	—	—	—	—	—	—	—	—	—	—	—	—	—	—	—	—	—	—	—	—	—	—	—	—	—	—	—	—	—	—	1	—	1101—1150
—	—	—	—	—	—	—	—	—	—	—	—	—	—	—	—	—	—	—	—	—	—	—	—	—	—	—	—	—	—	—	—	—	—	—	—	—	—	—	—	—	—	—	—	—	—	1	—	—	—	—	—	1151—1200
—	—	—	—	—	—	—	—	—	—	—	—	—	—	—	—	—	—	—	—	—	—	—	—	—	—	—	—	—	—	—	—	—	—	—	—	—	—	—	—	—	—	—	—	—	—	—	—	—	—	—	1	1201—1250
—	—	—	—	—	—	—	—	—	—	—	—	—	—	—	—	1	—	—	—	—	—	—	—	—	—	—	—	—	—	—	—	—	—	—	—	—	—	—	—	—	—	—	—	—	—	—	—	—	—	—	1557
1	3	4	7	2	2	2	3	2	2	3	2	5	2	2	2	1	2	1	2	1	1	1	2	1	1	2	3	1	2	1	1	1	1	2	2	1	1	1	1	1	1	1	2	1	2	2	1	2	1	1	1	1	1	
26									19								10							12								6				2		5				5			5			3			1	1	

TABLI-

SZKOŁY POWSZECHNE PUBLICZNE WEDŁUG

RZECZPOSPOLITA POL-

IZBY LEKCYJNE	0			1				2						3								4										5										6												7													
NAUCZYCIELE	1	2	3	0	1	2	3	1	2	3	4	5	6	1	2	3	4	5	6	7	8	2	3	4	5	6	7	8	9	10	13	3	4	5	6	7	8	9	10	11	3	4	5	6	7	8	9	10	11	12	13	4	5	6	7	8	9	10	11	12	13	14	15
1—20	2	—	—	2	(60)	1	—	—	—	—	—	—	—	—	—	—	—	—	—	—	—	—	—	—	—	—	—	—	—	—	—	—	—	—	—	—	—	—	—	—	—	—	—	—	—	—	—	—	—	—	—	—	—	—	—	—	—	—	—	—	—	—
21—30	3	—	—	1	(428)	4	—	2	—	—	—	—	—	—	—	—	—	—	—	—	—	—	—	—	—	—	—	—	—	—	—	—	—	—	—	—	—	—	—	—	—	—	—	—	—	—	—	—	—	—	—	—	—	—	—	—	—	—	—	—	—	—
31—40	4	—	—	4	(1610)	13	1	9	—	—	—	—	—	—	—	—	—	—	—	—	—	—	—	—	—	—	—	—	—	—	—	—	—	—	—	—	—	—	—	—	—	—	—	—	—	—	—	—	—	—	—	—	—	—	—	—	—	—	—	—	—	—
41—60	2	—	—	8	**5970**	59	—	35	40	2	—	—	—	—	1	—	—	—	—	—	—	—	—	—	—	—	—	—	—	—	—	—	—	—	—	—	—	—	—	—	—	—	—	—	—	—	—	—	—	—	—	—	—	—	—	—	—	—	—	—	—	—
61—80	1	—	—	3	3804	127	1	66	**624**	21	2	—	—	—	3	2	—	—	—	—	—	—	—	—	—	—	—	—	—	—	—	—	—	—	—	—	—	—	—	—	—	—	—	—	—	—	—	—	—	—	—	—	—	—	—	—	—	—	—	—	—	—
81—100	—	1	—	2	1482	145	1	56	**1517**	35	1	—	—	—	11	9	5	—	—	—	—	1	—	—	—	—	—	—	—	—	—	—	—	—	—	—	—	—	—	—	—	—	—	—	—	—	—	—	—	—	—	—	—	—	—	—	—	—	—	—	—	—	—
101—120	—	2	—	—	441	86	3	30	1372	64	4	—	—	1	15	**126**	18	—	—	—	—	1	1	3	—	—	—	—	—	—	—	—	—	1	—	—	—	—	—	—	—	—	—	—	—	—	—	—	—	—	—	—	—	—	—	—	—	—	—	—	—	—	—	—	—	—	—
121—150	—	1	—	—	121	39	1	18	1101	152	11	1	—	1	18	**452**	92	5	—	—	—	3	13	30	5	—	—	—	—	—	—	—	1	1	1	—	—	—	—	—	—	1	1	—	—	—	—	—	—	—	—	—	—	—	—	—	—	—	—	—	—	—	—	—	—
151—200	—	—	—	—	25	11	2	4	394	124	23	—	—	1	15	556	113	23	—	—	—	3	18	**248**	28	3	2	—	—	—	—	1	7	29	7	2	—	—	—	—	1	1	3	—	—	—	—	—	—	1	—	—	—	—	—	1	—	—	—	—	—	—	—	—
201—250	—	—	—	—	3	3	1	—	69	31	9	1	—	—	3	133	48	21	3	—	1	—	15	185	72	17	3	1	—	—	—	10	**73**	20	8	1	1	—	—	—	2	7	15	4	1	1	—	—	—	—	—	1	4	3	1	—	—	—	—	—	—	—	—
251—300	—	—	—	—	—	1	—	—	5	1	—	—	1	—	—	31	9	10	6	1	—	—	6	47	35	25	7	2	—	1	—	—	—	42	26	10	6	2	1	—	—	1	3	**33**	14	7	1	-	—	—	—	1	2	10	4	2	—	—	—	—	—	—	—	—
301—350	—	—	1	—	—	—	—	—	1	1	1	—	—	—	—	6	1	3	2	—	—	—	—	9	13	7	3	4	—	—	—	—	—	14	20	15	11	8	—	—	—	—	1	22	24	13	5	3	—	—	1	—	—	3	12	**9**	2	6	—	—	—	—	—	—	—
351—400	—	—	—	—	—	—	—	—	—	—	—	—	—	—	—	—	1	1	1	—	—	—	—	—	3	6	4	1	2	—	1	—	—	5	4	11	11	2	3	—	—	—	—	6	13	8	8	3	1	2	—	—	—	1	6	5	8	—	—	1	—	—	—	—	—
401—450	—	—	—	—	—	—	—	—	—	—	—	—	—	—	—	—	—	—	—	—	—	—	—	—	—	1	3	—	—	1	—	—	—	3	4	6	1	4	2	1	—	—	—	1	6	2	4	2	—	1	1	—	—	—	1	9	2	3	1	—	2	—	—	—	—
451—500	—	—	—	—	—	—	—	—	—	—	—	—	—	—	—	—	—	—	—	—	—	—	—	—	—	—	—	—	1	—	—	—	—	—	1	3	2	—	—	—	—	—	—	1	1	3	7	2	1	-	—	1	—	—	3	2	2	3	—	—	—	—	—	—
501—550	—	—	—	—	—	—	—	—	—	—	—	—	—	—	—	—	—	—	—	—	—	—	—	—	—	—	—	1	—	—	—	—	—	—	—	—	—	—	—	—	—	—	—	—	—	1	2	2	2	—	—	—	—	1	—	—	—	—	2	—	—	—
551—600	—	—	—	—	—	—	—	—	—	—	—	—	—	—	—	—	—	—	—	—	—	—	—	—	—	—	—	—	—	—	—	—	—	—	—	—	2	1	—	1	—	—	—	—	1	—	2	—	—	—	—	—	—	1	1	—	2	1	1	—	—	—	—	—
601—650	—	—	—	—	—	—	—	—	—	—	—	—	—	—	—	—	—	—	—	—	—	—	—	—	—	—	—	—	—	—	—	—	—	—	—	—	—	—	—	—	—	—	—	—	—	—	—	3	—	—	—	—	—	—	—	2	1	—	1	—	—	—
651—700	—	—	—	—	—	—	—	—	—	—	—	—	—	—	—	—	—	—	—	—	—	—	—	—	—	—	—	—	—	—	—	—	—	—	—	—	—	—	—	—	—	—	—	—	—	—	—	1	—	—	—	—	—	—	—	—	—	—	—	—	—	—	—
701—750	—	—	—	—	—	—	—	—	—	—	—	—	—	—	—	—	—	—	—	—	—	—	—	—	—	—	—	—	—	—	—	—	—	—	—	—	—	—	—	1	—	—	—	—	—	—	—	—	—	—	—	—	—	—	—	—	—	—	—	—	—	—	—
751—800	—	—	—	—	—	—	—	—	—	—	—	—	—	—	—	—	—	—	—	—	—	—	—	—	—	—	—	—	—	—	—	—	—	—	—	—	—	—	—	—	—	—	—	—	—	—	—	—	—	—	—	—	—	—	—	—	—	—	—	—	1	—
801—850	—	—	—	—	—	—	—	—	—	—	—	—	—	—	—	—	—	—	—	—	—	—	—	—	—	—	—	—	—	—	—	—	—	—	—	—	—	—	—	—	—	—	—	—	—	—	—	—	—	—	—	—	—	—	—	—	—	—	—	—	—	—
851—900	—	—	—	—	—	—	—	—	—	—	—	—	—	—	—	—	—	—	—	—	—	—	—	—	—	—	—	—	—	—	—	—	—	—	—	—	—	—	—	—	—	—	—	—	—	—	—	—	—	—	—	—	—	—	—	—	—	—	—	—	—	—
901—950	—	—	—	—	—	—	—	—	—	—	—	—	—	—	—	—	—	—	—	—	—	—	—	—	—	—	—	—	—	—	—	—	—	—	—	—	—	—	—	—	—	—	—	—	—	—	—	—	—	—	—	—	—	—	—	—	—	—	—	—	—	—
951—1000	—	—	—	—	—	—	—	—	—	—	—	—	—	—	—	—	—	—	—	—	—	—	—	—	—	—	—	—	—	—	—	—	—	—	—	—	—	—	—	—	—	—	—	—	—	—	—	—	—	—	—	—	—	—	—	—	—	—	—	—	—	—
1001—1050	—	—	—	—	—	—	—	—	—	—	—	—	—	—	—	—	—	—	—	—	—	—	—	—	—	—	—	—	—	—	—	—	—	—	—	—	—	—	—	—	—	—	—	—	—	—	—	—	—	—	—	—	—	—	—	—	—	—	—	—	—	—
1051—1100	—	—	—	—	—	—	—	—	—	—	—	—	—	—	—	—	—	—	—	—	—	—	—	—	—	—	—	—	—	—	—	—	—	—	—	—	—	—	—	—	—	—	—	—	—	—	—	—	—	—	—	—	—	—	—	—	—	—	—	—	—	—
1101—1150	—	—	—	—	—	—	—	—	—	—	—	—	—	—	—	—	—	—	—	—	—	—	—	—	—	—	—	—	—	—	—	—	—	—	—	—	—	—	—	—	—	—	—	—	—	—	—	—	—	—	—	—	—	—	—	—	—	—	—	—	—	—
1151—1200	—	—	—	—	—	—	—	—	—	—	—	—	—	—	—	—	—	—	—	—	—	—	—	—	—	—	—	—	—	—	—	—	—	—	—	—	—	—	—	—	—	—	—	—	—	—	—	—	—	—	—	—	—	—	—	—	—	—	—	—	—	—
	12	4	1	20	13944	489	10	220	5123	431	51	2	1	3	66	1315	287	63	12	1	1	8	53	522	156	59	23	9	2	2	1	1	18	168	83	55	34	18	6	3	1	5	15	77	63	32	25	18	8	6	2	1	2	7	33	35	18	11	7	4	4	3	1
	16			**14464**				**5828**						**1748**								**835**										**386**										**252**												**126**													

CA IV

LICZBY UCZNIÓW, IZB LEKCYJNYCH I NAUCZYCIELI

SKA — B. WIEŚ

| 8 | | | | | | | | | | | | | | | 9 | | | | | | | | | | | | 10 | | | | | | | | | | | | 11 | | | | | | | | | | | | 12 | | | | | | | | | | | | 13 | | | | | | | | | | | | 14 | | | | | | | | 15 | | | | | | | | 16 | | | | | | | | 17 | | | | | | | | 18 | | | | 19 | | | | 20 | | | | 22 | | | | IZBY LEKCYJNE |
|---|---|---

TABLICA V

PUBLICZNE SZKOŁY POWSZECHNE WEDŁUG STOPNIA ORGANIZACYJNEGO

A. MIASTO I WIEŚ

OBSZAR	SZKOŁY O USTALONYM STOPNIU ORGANIZACYJNYM																					SZKOŁY O NIEUSTAL. STOPNIU ORGANIZACYJNYM	
	Szkół								Uczniów w szkołach								% uczniów w szkołach								
	Ogółem	1-kl.	2-kl.	3-kl.	4-kl.	5-kl.	6-kl.	7-kl.	Ogółem	1-kl.	2-kl.	3-kl.	4-kl.	5-kl.	6-kl.	7-kl.	1-kl.	2-kl.	3-kl.	4-kl.	5-kl.	6-kl.	7-kl.	szkół	uczn.
I. RZECZPOSPOLITA POLSKA																									
RZ. POLSKA . .	26165	14853	5285	1922	1127	588	504	1886	3150392	910102	581717	299319	218897	148223	154711	837423	28,9	18,5	9,5	6,9	4,7	4,9	26,6	48	3544
II. TERYTORJA																									
CENTRALNE . .	10933	6575	1938	677	400	267	217	859	1364362	427306	220567	110040	80455	72348	71114	382532	31,3	16,2	8,1	5,9	5,3	5,2	28,0	33	2360
WSCHODNIE . .	4049	2906	656	171	109	48	38	121	339848	165048	66609	24390	19970	11072	10714	42045	48,6	19,6	7,2	5,9	3,2	3,1	12,4	9	515
ZACHODNIE . .	4054	2464	899	266	117	44	81	183	399997	131772	86604	35670	19230	9695	23507	93519	32,9	21,7	8,9	4,8	2,4	5,9	23,4	2	131
ŚLĄSKIE	628	107	84	97	69	37	30	204	185726	7288	9272	16174	14559	9599	10106	118728	3,9	5,0	8,7	7,8	5,2	5,4	64,0	4	538
POŁUDNIOWE .	6501	2801	1708	711	432	192	138	519	860459	178688	198665	113045	84683	45509	39270	200599	90,7	23,2	13,1	9,8	5,3	4,6	23,3	—	—
III. WOJEWÓDZTWA																									
M. st. Warszawa .	182	—	—	1	4	29	45	103	68974	—	—	52	940	9447	17024	41511	—	—	0,1	1,4	13,7	24,7	60,1	—	—
Warszawskie . .	2484	1687	393	136	67	36	24	141	268872	109143	43704	21844	12980	8898	7402	64901	40,8	16,2	8,1	4,8	3,3	2,7	24,1	8	457
Łódzkie	2110	1288	291	123	61	42	32	273	292094	92351	36056	20872	11900	10291	9255	111369	31,7	12,3	7,1	4,1	3,5	3,2	38,1	7	489
Kieleckie	2170	1188	469	149	96	64	39	165	328486	90707	62166	28037	22455	20463	15317	89341	27,6	18,9	8,5	6,9	6,2	4,7	27,2	5	432
Lubelskie	2291	1266	484	197	114	57	51	122	259798	74069	50574	29348	21449	14075	14792	55491	28,7	19,5	11,2	8,2	5,4	5,7	21,3	5	403
Białostockie . . .	1696	1146	301	71	58	39	26	55	146138	61036	28067	9887	10731	9174	7324	19919	41,8	19,2	6,8	7,3	6,3	5,0	13,6	8	579
Wileńskie	1161	833	184	44	34	16	8	42	91468	44513	17087	5806	5894	2859	2165	13144	48,7	18,7	6,3	6,4	3,1	2,4	14,4	1	75
Nowogródzkie . .	1048	773	162	52	23	12	12	14	82335	43340	16105	7413	3952	3110	3423	4992	52,6	19,6	9,0	4,8	3,8	4,1	6,1	4	199
Poleskie	764	572	116	28	17	8	8	15	64134	33391	12520	4249	3285	2380	2581	5728	52,1	19,6	6,6	5,1	3,7	4,0	8,9	2	96
Wołyńskie . . .	1076	728	194	47	35	12	10	50	101911	43804	20897	6922	6839	2723	2545	18181	43,0	20,5	6,8	6,7	2,7	2,5	17,8	2	145
Poznańskie . . .	2583	1605	545	147	73	29	58	126	271367	89470	56045	21025	12300	6538	18047	67942	33,0	20,7	7,7	4,6	2,4	6,6	25,0	—	—
Pomorskie . . .	1471	859	354	119	44	15	23	57	128630	42302	30559	14645	6930	3157	5460	25577	32,9	23,8	11,3	5,4	2,4	4,2	20,0	2	131
Śląskie	628	107	84	97	69	37	30	204	185726	7288	9272	16174	14559	9599	10106	118728	3,9	5,9	8,7	7,8	5,2	5,4	64,0	4	538
Krakowskie . . .	1791	583	469	248	153	73	52	213	263719	37267	49931	36508	28994	16684	14205	80130	14,1	18,9	13,8	11,0	6,3	5,3	30,6	—	—
Lwowskie	2278	1001	588	239	153	73	48	176	307631	66443	68951	38751	30354	17489	13836	71807	21,6	22,4	12,6	9,9	5,7	4,5	23,3	—	—
Stanisławowskie .	1128	512	327	116	67	20	21	65	142865	31403	41232	20295	13811	5243	6546	24335	22,0	28,9	14,2	9,6	3,7	4,6	17,0	—	—
Tarnopolskie . .	1304	705	324	108	59	26	17	65	146244	43575	38551	17491	11524	6093	4683	24327	29,8	26,4	11,9	7,9	4,2	3,2	16,6	—	—

POWIAT	SZKOŁY O USTALONYM STOPNIU ORGANIZACYJNYM																				SZKOŁY O NIEUSTAL. STOPNIU ORGANIZACYJNYM	
	Szkół								Uczniów w szkołach								% uczniów w szkołach								
	Ogółem	1-kl.	2-kl.	3-kl.	4-kl.	5-kl.	6-kl.	7-kl.	Ogółem	1-kl.	2-kl.	3-kl.	4-kl.	5-kl.	6-kl.	7-kl.	1-kl.	2-kl.	3-kl.	4-kl.	5-kl.	6-kl.	7-kl.	szkół	uczn.
IV. POWIATY																									
1. M. S. Warszawa	—	—	—	—	—	—	—	—	—	—	—	—	—	—	—	—	—	—	—	—	—	—	—	—	—
2. WARSZAWSKIE																									
1. Błonie	87	53	13	3	3	4	—	11	13350	3568	1531	479	575	1159	—	6038	26,7	11,5	3,6	4,3	8,7	—	45,2	—	—
2. Ciechanów	86	56	21	3	—	2	1	3	8450	3422	2355	564	—	487	260	1362	40,5	27,9	6,7	—	5,7	3,1	16,1	—	—
3. Gostynin	101	69	19	7	2	—	1	3	10151	4719	2336	1246	405	—	298	1147	46,5	23,0	12,3	4,0	—	2,9	11,3	—	—
4. Grójec	118	84	18	3	4	3	2	4	13981	5893	2647	504	794	958	691	2494	42,2	18,9	3,6	5,7	6,9	4,9	17,8	—	—
5. Kutno	104	78	11	5	4	1	—	5	11791	5651	1419	836	932	297	—	2656	47,9	12,0	7,1	7,9	2,5	—	22,6	—	—
6. Lipno	122	75	26	6	6	3	3	3	13206	5170	2956	1013	1068	698	1046	1255	39,1	22,4	7,7	8,1	5,3	7,9	9,5	1	70
7. Łowicz	139	112	13	5	1	3	—	5	12254	6791	1615	792	168	517	—	2371	55,4	13,2	6,5	1,4	4,2	—	19,3	—	—
8. Maków	83	47	21	6	3	1	2	3	7738	2475	2001	923	489	212	487	1151	32,0	25,9	11,9	6,3	2,7	6,3	14,9	—	—
9. Mińsk Maz.	89	45	16	9	8	2	—	9	11957	2972	1607	1336	1431	583	—	4028	24,9	13,4	11,2	11,9	4,9	—	33,7	1	63
10. Mława	116	82	21	3	1	2	1	6	10966	4980	2419	462	71	412	217	2405	45,4	22,1	4,2	0,6	3,8	2,0	22,0	—	—
11. Nieszawa	124	94	16	2	4	—	2	6	14578	7025	2038	359	918	—	703	3535	48,2	14,0	2,5	6,3	—	4,8	24,2	1	46
12. Płock	125	77	20	9	2	5	1	11	13384	4537	1932	1167	357	1087	361	3943	33,9	14,4	8,7	2,7	8,1	2,7	29,5	—	—
13. Płońsk	120	93	19	3	—	1	1	3	9544	5258	1876	358	—	349	334	1369	55,1	19,7	3,8	—	3,7	3,4	14,3	—	—
14. Przasnysz	92	75	9	2	2	—	1	3	7006	3834	916	323	385	—	288	1260	54,7	13,1	4,6	5,5	—	4,1	18,0	—	—
15. Pułtusk	131	109	8	4	2	2	—	6	12170	6702	968	588	556	432	—	2924	55,1	8,0	4,8	4,6	3,5	—	24,0	1	60
16. Radzymin	107	76	19	6	2	—	—	4	9802	4810	1881	1073	438	—	—	1600	49,1	19,2	10,9	4,5	—	—	16.3	—	—
17. Rawa	112	88	9	8	4	—	1	2	10923	6132	1179	1442	904	—	238	1028	56,1	10,8	13,2	8,3	—	2,2	9,4	—	—
18. Rypin	94	68	14	6	2	1	—	3	10015	5717	861	1083	399	268	—	1687	57,1	8,6	10,8	4,0	2,7	—	16,8	1	73
19. Sierpc	102	81	11	5	—	—	—	5	9669	4787	1412	867	—	—	—	2603	49,5	14,6	9,0	—	—	—	26,9	—	—
20. Skierniewice	76	44	15	6	4	1	—	6	8547	2651	1550	949	667	271	—	2459	31,0	18,1	11,1	7,8	3,2	—	28,8	1	76
21. Sochaczew	78	38	24	7	3	—	3	3	8323	2290	2658	963	532	—	905	975	27,5	31,9	11,6	6,4	—	10,9	11,7	—	—
22. Warszawa	159	76	34	17	4	3	5	20	24727	4978	3877	2797	759	706	1574	10036	20,1	15,7	11,3	3,1	2,9	6,4	40,5	2	69
23. Włocławek	119	67	16	11	6	2	—	17	16340	4781	1670	1720	1132	462	—	6575	29,3	10,2	10,5	6,9	2,8	—	40,3	—	—
3. ŁÓDZKIE																									
1. Brzeziny	133	75	18	12	5	4	5	14	17516	4551	1718	1728	740	918	1472	6389	26,0	9,8	9,9	4,2	5,2	8,4	36,5	—	—
2. Kalisz	165	117	18	8	6	—	2	14	21780	8217	2461	1672	1297	—	737	7396	37,7	11,3	7,7	5,9	—	3,4	34,0	1	67
3. Koło	146	120	14	1	3	2	—	6	14193	8037	1651	137	666	484	—	3218	56,6	11,6	1,0	4,7	3,4	—	22,7	—	—
4. Konin	110	40	36	16	7	1	3	7	15143	2880	4158	2678	1578	261	904	2684	19,0	27,5	17,7	10,4	1,7	6,0	17,7	—	—
5. Łask	177	101	25	11	11	2	3	24	21429	7073	2694	1457	1760	480	797	7168	33,0	12,6	6,8	8,2	2,2	3,7	33,5	—	—
6. Łęczyca	110	90	8	2	1	—	—	9	13821	7690	1099	319	92	—	—	4621	55,6	8,0	2,3	0,7	—	—	33,4	1	68
7. Łódź m.	162	1	1	1	3	11	8	137	56271	48	26	38	456	2052	1704	51947	0,08	0,05	0,07	0,8	3,7	3,0	92,3	—	—
8. Łódź	117	69	13	13	7	2	1	12	15397	4361	1213	1744	1299	431	280	6069	28,4	7,9	11,3	8,4	2,8	1,8	39,4	—	—
9. Piotrków	233	163	35	13	2	4	2	14	26031	10822	4213	2073	421	1008	655	6839	41,6	16,2	8,0	1,6	3,8	2,5	26,3	1	36
10. Radomsko	194	139	22	10	5	5	3	10	22821	10791	3033	1904	1109	1405	1085	3494	47,3	13,3	8,4	4,8	6,2	4,7	15,3	1	67
11. Sieradz	179	131	22	4	4	4	1	13	19087	8693	2429	572	672	1050	274	5397	45,5	12,7	3,0	3,5	5,5	1,5	28,3	—	—
12. Słupca	91	61	17	5	2	1	1	4	11355	4927	2378	897	507	268	326	2052	43,4	20,9	7,9	4,5	2,4	2,9	18,1	—	—
13. Turek	110	58	32	13	2	1	—	4	13081	4193	4033	2344	406	207	—	1898	32,1	30,8	17,9	3,1	1,6	—	14,5	1	61
14. Wieluń	183	123	30	14	3	5	3	5	24169	10068	4950	3309	897	1727	1021	2197	41,7	20,5	13,7	3,7	7,1	4,2	9,1	2	190
4. KIELECKIE																									
1. Będzin	168	60	23	7	11	9	7	51	48137	4619	3282	1179	2748	2603	2652	31054	9,6	6,8	2,4	5,8	5,4	5,5	64,5	—	—
2. Częstochowa	189	121	28	7	3	5	6	19	32517	10573	4627	1552	813	2044	3083	9825	32,5	14,2	4,8	2,5	6,3	9,5	30,2	—	—
3. Iłża	126	70	35	8	3	3	1	6	15565	5066	4036	1620	409	748	369	3317	32,5	25,9	10,4	2,6	4,8	2,5	21,6	—	—
4. Jędrzejów	111	59	27	6	12	1	2	4	14190	4162	3451	1087	2799	234	667	1790	29,3	24,3	7,7	19,7	1,6	4,8	12,6	—	—
5. Kielce	162	104	31	5	7	4	2	9	22293	7748	4108	1077	1603	1163	701	5893	34,8	18,4	4,8	7,3	5,2	3,1	26,4	1	99
6. Końskie	113	53	28	11	5	4	3	9	19975	4391	4066	2189	1205	1264	1182	5678	22,0	20,4	11,0	6,0	6,5	5,9	28,4	—	—
7. Kozienice	109	48	36	7	7	1	1	9	15523	3695	4550	1208	1659	297	227	3887	23,8	29,3	7,8	10,7	1,9	1,5	25,0	1	84
8. Miechów	147	79	29	18	7	3	3	8	22052	6706	4195	3603	1816	968	1066	3698	30,4	19,1	16,3	8,2	4,4	4,8	16,8	—	—
9. Olkusz	132	84	28	9	1	7	2	1	17880	6808	4079	1988	532	3213	750	510	38,1	22,8	11,1	3,0	18,0	4,2	2,8	1	84
10. Opatów	151	73	46	10	8	2	4	8	21248	5377	5462	1818	1822	552	1601	4616	25,3	25,7	8,6	8,6	2,6	7,5	21,7	—	—
11. Opoczno	133	79	30	11	4	5	—	4	15678	5750	3730	1853	814	1563	—	1968	36,7	23,8	11,8	5,2	10,0	—	12,5	1	82

	POWIAT	SZKOŁY O USTALONYM STOPNIU ORGANIZACYJNYM																				SZKOŁY O NIEUSTAL. STOPNIU ORGANIZACYJNYM	
		Szkół								Uczniów w szkołach								% uczniów w szkołach								
		Ogółem	1-kl.	2-kl.	3-kl.	4-kl.	5-kl.	6-kl.	7-kl.	Ogółem	1-kl.	2-kl.	3-kl.	4-kl.	5-kl.	6-kl.	7-kl.	1-kl.	2-kl.	3-kl.	4-kl.	5-kl.	6-kl.	7-kl.	szkół	uczn.
4. KIELECKIE	12. Pińczów	109	46	27	14	7	5	3	7	16341	3376	3136	2190	1466	1299	941	3933	20,7	19,3	13,4	9,0	7,9	5,6	24,1	—	—
	13. Radom	220	145	37	7	9	5	2	15	23530	8790	4338	996	1780	1157	704	5765	37,4	18,4	4,2	7,6	4,9	3,0	24,5	—	—
	14. Sandomierz	89	47	15	13	3	2	2	7	13462	3453	2105	2357	534	715	780	3518	25,6	15,6	17,6	4,0	5,3	5,8	26,1	1	83
	15. Stopnica	128	69	33	13	6	2	1	4	18213	5841	4569	2670	1612	759	594	2168	32,1	25,1	14,6	8,8	4,2	3,3	11,9	—	—
	16. Włoszczowa	83	51	16	3	3	6	—	4	11882	4352	2432	650	843	1884	—	1721	36,6	20,4	5,5	7,1	15,9	—	14,5	—	—
5. LUBELSKIE	1. Biała Podl.	98	70	14	2	3	2	1	6	8221	3426	1194	193	604	410	235	2159	41,7	14,5	2,3	7,3	5,0	2,9	26,3	1	80
	2. Biłgoraj	107	69	20	6	4	2	3	3	11014	4224	2244	938	788	527	866	1427	38,3	20,4	8,5	7,2	4,8	7,9	12,9	—	—
	3. Chełm	167	114	30	7	2	1	4	9	15129	6095	3107	990	262	211	1270	3194	40,3	20,6	6,5	1,7	1,4	8,4	21,1	1	74
	4. Garwolin	148	69	47	9	8	3	2	10	18332	4535	5233	1441	1466	830	549	4278	24,7	28,5	7,9	8,0	4,5	3,0	23,4	—	—
	5. Hrubieszów	130	85	23	11	5	—	—	6	11668	4859	2256	1367	784	—	—	2402	41,6	19,3	11,7	6,8	—	—	20,6	1	91
	6. Janów	135	86	21	10	7	3	4	4	15109	5463	2534	1627	1536	898	1296	1755	36,2	16,8	10,8	10,2	5,9	8,5	11,6	—	—
	7. Konstantynów	100	68	21	5	1	—	1	4	7867	3392	1816	592	146	—	294	1627	43,1	23,1	7,5	1,9	—	3,7	20,7	—	—
	8. Krasnystaw	120	79	22	11	3	2	1	2	13693	5891	3005	2244	528	540	312	1173	43,0	21,9	16,4	3,9	3,9	2,3	8,6	—	—
	9. Lubartów	110	49	28	14	7	6	—	6	13772	2829	2816	2214	1536	1589	—	2788	20,5	20,4	16,2	11,2	11,5	—	20,2	—	—
	10. Lublin	223	114	39	21	15	8	6	20	29085	6427	3935	3081	2579	2102	1662	9299	22,1	13,5	10,6	8,9	7,2	5,7	32,2	—	—
	11. Łuków	90	28	21	14	14	6	1	6	13635	1765	2246	2193	2854	1566	287	2724	12,9	16,5	16,1	20,9	11,5	2,1	20,0	1	79
	12. Puławy	180	112	31	15	1	2	5	14	20972	6355	3128	2297	191	441	1456	7104	30,3	14,9	11,0	0,9	2,1	6,9	33,9	—	—
	13. Radzyń	108	62	28	9	3	1	1	4	10128	3183	2556	1217	538	237	258	2139	31,4	25,2	12,0	5,3	2,4	2,6	21,1	—	—
	14. Siedlce	85	16	16	13	10	12	10	8	14182	868	1501	1521	1789	2530	2644	3329	6,2	10,6	10,7	12,6	17,8	18,6	23,5	—	—
	15. Sokołów	60	17	14	9	8	3	3	6	9102	1021	1418	1270	1567	695	957	2174	11,2	15,6	14,0	17,2	7,6	10,5	23,9	1	79
	16. Tomaszów	117	63	35	6	8	—	2	3	11672	3683	3581	853	1338	—	662	1555	31,6	30,6	7,3	11,5	—	5,7	13,3	—	—
	17. Węgrów	76	29	22	12	4	3	2	4	10310	1845	2658	1800	821	831	514	1841	17,9	25,8	17,5	8,0	8,0	5,0	17,8	—	—
	18. Włodawa	94	66	16	8	1	—	1	2	8917	3945	1598	1123	217	—	395	1639	17,9	44,3	12,6	2,4	—	4,4	18,4	—	—
	19. Zamość	143	70	36	15	10	3	4	5	16990	4263	3748	2387	1905	668	1135	2884	25,1	22,1	14,0	11,2	3,9	6,7	17,0	—	—
6. BIAŁOSTOCKIE	1. Augustów	109	86	17	2	—	—	2	2	7942	4659	1727	195	—	—	510	851	58,7	21,7	2,5	—	—	6,4	10,7	—	—
	2. Białystok	163	93	31	7	9	9	7	7	16938	4891	2726	1029	1760	1997	1973	2562	28,9	16,1	6,1	10,4	11,8	11,6	15,1	1	64
	3. Bielsk	235	186	30	6	2	4	—	7	15684	8908	2491	787	398	866	—	2234	56,8	15,9	5,0	2,5	5,5	—	14,3	1	72
	4. Grodno	157	109	22	9	6	3	5	3	13578	5962	2037	1288	1020	602	1522	1147	43,9	15,0	9,5	7,5	4,4	11,2	8,5	—	—
	5. Kolno	84	53	17	4	2	3	1	4	7411	2645	1576	538	374	553	298	1427	35,7	21,3	7,3	5,0	7,5	4,0	19,2	1	79
	6. Łomża	109	36	37	12	7	5	2	10	12782	1811	3180	1510	1141	1092	559	3489	14,1	24,8	11,3	8,9	8,5	4,3	27,1	—	—
	7. Ostrołęka	113	77	24	4	4	—	—	4	9272	4210	2355	526	635	—	—	1546	45,5	25,4	5,7	6,8	—	—	16,6	—	—
	8. Ostrów	112	71	20	5	11	1	1	3	11103	4246	1933	888	1982	215	308	1531	38,3	17,4	7,9	17,9	2,0	2,7	13,8	—	—
	9. Sokółka	142	111	16	2	2	4	3	4	11059	5926	1574	259	355	1021	634	1290	53,5	14,3	2,3	3,2	9,3	5,7	11,7	—	—
	10. Suwałki	107	59	30	7	6	3	1	1	10214	3318	2737	1043	1295	1036	454	331	32,5	26,8	10,2	12,7	10,1	4,4	3,3	1	95
	11. Szczuczyn	85	49	25	2	2	3	2	2	7453	2557	2197	241	359	843	571	685	34,3	29,5	3,2	4,8	11,3	7,7	9,2	1	56
	12. Wołkowysk	176	150	17	2	2	2	—	3	13034	8689	2001	348	530	511	—	955	66,7	15,3	2,7	4,1	3,9	—	7,3	3	213
	13. Wysokie Maz.	104	66	15	9	5	2	2	5	9668	3214	1533	1235	882	438	495	1871	33,2	15,9	12,8	9,1	4,5	5,1	19,4	—	—
7. WILEŃSKIE	1. Brasław	112	69	27	8	5	1	1	1	10333	4458	2928	1076	1097	175	316	283	43,2	28,3	10,4	10,6	1,7	3,1	2,7	—	—
	2. Dzisna	142	106	26	2	2	1	1	4	11944	6492	2685	257	324	229	431	1526	54,3	22,5	2,2	2,7	1,9	3,6	12,8	—	—
	3. Mołodeczno	55	36	11	3	3	1	1	—	4744	2213	1055	493	541	189	253	—	46,6	22,2	10,4	11,5	4,0	5,3	—	—	—
	4. Oszmiana	153	116	26	5	2	2	—	2	9594	5409	2058	642	336	341	—	808	56,4	21,5	6,6	3,5	3,6	—	8,4	—	—
	5. Postawy	102	68	21	6	5	—	—	2	8173	3832	2052	838	980	—	—	471	46,9	25,1	10,3	11,9	—	—	5,8	—	—
	6. Święciany	167	135	19	4	3	3	1	2	9737	5875	1444	418	469	561	179	791	60,3	14,8	4,3	4,8	5,8	1,8	8,2	—	—
	7. Wilejka	140	109	22	3	3	1	—	2	10254	6225	2047	494	590	301	—	597	60,7	20,0	4,8	5,8	2,9	—	5 8	—	—
	8. Wilno m.	52	3	5	3	6	6	3	26	10406	101	398	223	720	850	607	7507	1,0	3,8	2,1	6,9	8,2	5,8	72,2	—	—
	9. Wilno-Troki	238	191	27	10	5	1	1	3	16283	9908	2420	1365	837	213	379	1161	60,8	14.9	8,4	5,2	1,3	2,3	7,1	1	75
8. NOWOGRÓDZKIE	1. Baranowicze	84	39	17	13	6	2	4	3	8830	2117	1531	1745	1038	471	951	977	23,9	17,3	19,8	11,8	5,3	10,8	11,1	—	—
	2. Lida	258	164	67	18	2	2	4	1	21472	9396	6739	2641	460	585	1235	416	43,8	31,4	12,3	2,1	2,7	5,8	1,9	1	35
	3. Nieśwież	153	108	30	7	3	—	1	4	12219	6156	2859	937	582	—	338	1347	50,4	23,3	7,7	4,8	—	2,8	11,0	1	60
	4. Nowogródek	135	105	18	5	4	1	1	1	9147	5471	1582	638	549	192	243	472	59,8	17,3	7,0	6,0	2,1	2,7	5,1	1	55
	5. Słonim	145	128	8	2	3	2	—	2	10074	7038	1064	357	419	546	—	650	69,9	10,6	3,5	4,2	5,4	—	6,4	1	49
	6. Stołpce	97	73	9	4	5	2	1	3	8411	4066	884	636	904	474	317	1130	48,3	10,5	7,6	10,7	5,6	3,8	13,5	—	—
	7. Wołożyn	176	156	13	3	—	3	1	—	12182	9096	1446	459	—	842	339	—	74,7	11,9	3,8	—	6,8	2,8	—	—	—

	POWIAT	SZKOŁY O USTALONYM STOPNIU ORGANIZACYJNYM																				SZKOŁY O NIEUSTAL. STOPNIU ORGANIZACYJNYM	
		Szkół								Uczniów w szkołach								% uczniów w szkołach								
		Ogółem	1-kl.	2-kl.	3-kl.	4-kl.	5-kl.	6-kl.	7-kl.	Ogółem	1-kl.	2-kl.	3-kl.	4-kl.	5-kl.	6-kl.	7-kl.	1-kl.	2-kl.	3-kl.	4-kl.	5-kl.	6-kl.	7-kl.	szkół	uczn.
9. POLESKIE	1. Brześć n/B.	107	81	13	2	4	3	1	3	9937	4840	1418	264	855	1065	462	1033	48,7	14,3	2,7	8,6	10,7	4,6	10,4	—	—
	2. Drohiczyn	71	59	7	2	1	1	—	1	4859	3280	611	299	158	284	—	227	67,5	12,6	6,2	3,2	5,8	—	4,7	—	—
	3. Kamień Kosz.	45	31	10	2	—	1	1	—	3983	1873	1237	328	—	232	313	—	47,0	31,1	8,2	—	5,8	7,9	—	—	—
	4. Kobryń	90	54	27	4	2	—	2	1	8414	3489	2882	393	371	—	808	471	41,5	34,2	4,7	4,4	—	9,6	5,6	1	50
	5. Kossów	45	38	3	1	—	1	2	—	3802	2549	382	130	—	241	500	—	67,0	10,1	3,4	—	6,3	13,2	—	—	—
	6. Łuniniec	63	49	6	3	4	—	—	1	5578	2693	657	667	821	—	—	740	48,3	11,8	12,0	14,7	—	—	13,2	—	—
	7. Pińsk	113	95	10	5	2	—	—	1	7471	4925	925	684	454	—	—	483	65,9	12,4	9,2	6,1	—	—	6,4	1	46
	8. Prużana	77	57	13	1	2	—	1	3	5985	3185	1269	124	253	—	238	916	53,2	21,2	4,2	4,2	—	4,0	15,3	—	—
	9. Sarny	97	73	11	5	2	1	1	4	8867	4439	1253	872	373	230	260	1440	50,1	14,1	9,8	4,2	2,6	2,9	16,3	—	—
	10. Stolin	56	35	16	3	—	1	—	1	5238	2118	1886	488	—	328	—	418	40,4	36,0	9,3	—	6,3	—	8,0	—	—
10. WOŁYŃSKIE	1. Dubno	127	93	24	3	4	—	—	3	10881	5574	2520	510	755	—	—	1522	51,2	23,2	4,7	6,9	—	—	14,0	—	—
	2. Horochów	56	33	13	5	2	1	—	2	5806	2120	1420	813	429	166	—	858	36,5	24,5	14,0	7,4	2,9	—	14,7	—	—
	3. Kostopol	103	83	11	3	3	1	—	2	8619	4909	1633	550	532	206	—	789	57,0	18,9	6,4	6,2	2,4	—	9,1	—	—
	4. Kowel	106	68	20	8	1	1	1	7	11036	4670	1940	1076	240	317	206	2587	42,3	17,6	9,7	2,2	2,9	1,9	23,4	—	—
	5. Krzemieniec	140	85	35	3	6	1	2	8	14560	5717	3961	438	1092	233	479	2640	39,3	27,2	3,0	7,5	1,6	3,3	18,1	—	—
	6. Luboml	44	26	13	2	2	—	—	1	4813	2101	1521	344	560	—	—	287	43,7	31,6	7,1	11,6	—	—	6,0	—	—
	7. Łuck	184	142	20	9	4	3	1	5	13291	6858	1901	1205	848	642	293	1544	51,6	14,3	9,1	6,4	4,8	2,2	11,6	—	—
	8. Równe	146	101	20	4	3	2	5	11	14123	6141	2183	538	519	506	1181	3055	43,5	15,4	3,8	3,7	3,6	8,4	21,6	—	—
	9. Włodzimierz	84	62	11	4	1	—	—	6	8038	3441	1090	493	163	—	—	2851	42,8	13,6	6,1	2,0	—	—	35,5	1	60
	10. Zdołbunów	86	35	27	6	9	3	1	5	10744	2273	2728	955	1701	653	386	2048	21,2	25,4	8,8	15,8	6,1	3,6	19,1	1	85
11. POZNAŃSKIE	1. Bydgoszcz m.	31	7	2	2	2	2	4	12	10633	473	279	187	340	485	2005	6864	4,4	2,6	1,8	3,2	4,6	18,9	64,5	—	—
	2. Bydgoszcz	107	89	11	3	1	—	—	3	7518	4564	1058	421	167	—	—	1308	60,7	14,1	5,6	2,2	—	—	17.4	—	—
	3. Chodzież	73	53	10	3	2	3	1	1	5650	2570	898	352	309	653	213	655	45,5	15,9	6,2	5,5	11,6	3,8	11,5	—	—
	4. Czarnków	55	33	9	6	4	—	—	3	4859	1652	811	713	721	—	—	962	34,0	16,7	14,7	14,8	—	—	19,8	—	—
	5. Gniezno m.	7	2	—	—	—	—	1	4	3219	77	—	—	—	—	282	2860	2,4	—	—	—	—	8,8	88,8	—	—
	6. Gniezno	67	55	11	—	—	—	1	—	4445	3047	1120	—	—	—	278	—	68,5	25,2	—	—	—	6,3	—	—	—
	7. Gostyń	62	33	20	3	2	—	1	3	6828	2023	2174	513	453	—	234	1431	29,6	31,8	7,6	6,6	—	3,4	21,0	—	—
	8. Grodzisk	46	24	13	3	1	—	2	3	5212	1377	1488	445	144	—	386	1372	26,4	28,5	8,5	2,8	—	7,4	26,4	—	—
	9. Inowrocław m.	8	2	—	—	—	—	3	3	3603	104	—	—	—	—	1052	2447	2,9	—	—	—	—	29,2	67,9	—	—
	10. Inowrocław	96	65	22	6	1	—	1	1	7158	3256	2144	847	148	—	228	535	45,5	30,0	11,8	2,1	—	3,2	7,4	—	—
	11. Jarocin	71	36	17	8	4	2	2	2	8280	2457	1903	1281	675	435	423	1106	29,7	22,9	15,5	8,2	5,3	5,1	13,3	—	—
	12. Kępno	81	40	24	11	2	3	—	1	8457	2303	2648	1567	409	720	—	810	27,2	31,3	18,5	4,8	8,6	—	9,6	—	—
	13. Kościan	63	32	22	4	2	—	—	3	6762	2131	2264	565	276	—	—	1526	31,5	33,5	8,4	4,1	—	—	22,5	—	—
	14. Koźmin	43	17	19	3	1	—	1	2	4782	1037	2129	445	76	—	227	868	21,7	44,5	9,3	1,6	—	4,7	18,2	—	—
	15. Krotoszyn	51	22	13	4	4	2	2	4	6542	1360	1290	563	679	460	581	1609	20,8	19,7	8,6	10,4	7,0	8,9	24,6	—	—
	16. Leszno	67	39	13	5	3	3	2	2	7238	2066	1203	704	453	675	498	1639	28,5	16,6	9,7	6,3	9,3	6,9	22,7	—	—
	17. Międzychód	50	32	14	—	1	—	1	2	3966	1560	1179	—	201	—	189	837	39,3	29,7	—	5,1	—	4,8	21,1	—	—
	18. Mogilno	77	57	12	1	2	1	1	3	7112	3126	1874	123	336	219	326	1708	44,0	17,9	1,7	4,7	3,1	4,6	24,0	—	—
	19. Nowy Tomyśl	74	50	14	5	2	—	—	3	6875	2978	1512	773	428	—	—	1184	43,3	22,0	11,2	6,3	—	—	17,2	—	—
	20. Oborniki	106	76	15	7	2	—	3	3	8091	3594	1378	957	294	—	597	1271	44,4	17,0	11,8	3,7	—	7,4	15,7	—	—
	21. Odolanów	63	29	17	12	2	—	—	3	6174	1645	1719	1571	312	—	—	927	26,6	27,8	25,4	5,2	—	—	15,2	—	—
	22. Ostrów	51	25	11	4	2	—	3	6	7078	1547	1257	602	367	—	841	2464	21,9	17,8	8,5	5,2	—	11,8	34,8	—	—
	23. Ostrzeszów	59	32	16	6	2	—	—	3	6199	1854	1674	934	404	—	—	1333	29,9	27,0	15,1	6,5	—	—	21,5	—	—
	24. Pleszew	54	30	18	2	2	—	1	1	5621	1887	1910	344	361	—	321	798	33,6	34,0	6,1	6,4	—	5,7	14,2	—	—
	25. Poznań m.	28	—	1	—	2	—	6	19	20220	—	55	—	214	—	4441	15510	—	0,2	—	1,1	—	22,0	76,7	—	—
	26. Poznań	122	73	25	11	6	2	2	3	11957	4336	2802	1652	1070	452	298	1347	36,3	23,4	13,8	8,9	3,8	2,5	11,3	—	—
	27. Rawicz	59	30	12	5	1	4	3	4	6801	1637	1110	783	174	809	764	1524	24,1	16,3	11,5	2,6	11,9	11,2	22,4	—	—
	28. Strzelno	60	37	17	2	1	—	1	2	5727	2175	1836	358	190	—	233	935	38,0	32,1	6,3	3,2	—	4,1	16,3	—	—
	29. Szamotuły	76	43	16	5	3	3	3	3	8815	2756	1654	711	532	752	691	1719	31,3	18,8	8,2	5,9	8,5	7,8	19,5	—	—
	30. Szubin	82	60	14	3	1	—	—	4	6913	3278	1527	436	160	—	—	1512	47,4	22,1	6,3	2,3	—	—	21,9	—	—
	31. Śmigiel	67	49	11	3	1	—	1	2	5478	2856	1226	430	222	—	148	596	52,1	22,4	7,8	4,1	—	2,7	10,9	—	—
	32. Śrem	84	61	11	4	1	1	2	4	8078	3628	1115	577	190	227	479	1862	44,9	13,8	7,2	2,3	2,8	5,9	23,1	—	—
	33. Środa	75	58	13	—	1	—	1	2	6739	3556	1489	—	198	—	213	1283	52,8	22,1	—	2,9	—	3,2	19,0	—	—

	POWIAT	SZKOŁY O USTALONYM STOPNIU ORGANIZACYJNYM																				SZKOŁY O NIEUSTAL. STOPNIU ORGANIZACYJNYM	
		Szkół								Uczniów w szkołach								% uczniów w szkołach								
		Ogółem	1-kl.	2-kl.	3-kl.	4-kl.	5-kl.	6-kl.	7-kl.	Ogółem	1-kl.	2-kl.	3-kl.	4-kl.	5-kl.	6-kl.	7-kl.	1-kl.	2-kl.	3-kl.	4-kl.	5-kl.	6-kl.	7-kl.	szkół	uczn.
11. POZNAŃSKIE	34. Wągrowiec	105	79	18	2	2	1	2	1	7684	3965	1805	285	268	246	470	645	51,6	23,5	3,7	3,5	3,2	6,1	8,4	—	—
	35. Witkowo	53	34	12	3	1	—	2	1	4050	1702	1091	343	147	—	451	316	42,1	26,9	8,5	3,6	—	11,1	7,8	—	—
	36. Wolsztyn	74	39	22	2	6	2	1	2	6513	1894	2124	299	875	405	276	640	29,1	32,6	4,6	13,4	6,2	4,2	9,9	—	—
	37. Września	57	36	17	—	—	—	1	3	5783	2348	1860	—	—	—	216	1359	40,6	32,2	—	—	—	3,7	23,5	—	—
	38. Wyrzysk	111	80	17	5	4	—	2	3	8563	4010	1520	694	597	—	428	1314	46,8	17,7	8,1	7,0	—	5,0	15,4	—	—
	39. Żnin	68	46	16	2	1	—	1	2	5744	2641	1519	256	204	—	258	866	46,0	26,4	4,5	3,6	—	4,5	15,0	—	—
12. POMORSKIE	1. Brodnica	92	50	25	9	1	2	1	4	8375	2581	2409	1277	156	355	265	1332	30,8	28,8	15,2	1,9	4,2	3,2	15,9	—	—
	2. Chełmno	85	53	20	8	—	—	1	3	6183	2312	1511	876	—	—	211	1273	37,4	24,5	14,2	—	—	3,3	20,6	—	—
	3. Chojnice	115	63	29	10	6	2	—	5	10171	2936	2562	1287	1040	449	—	1897	28,9	25,2	12,7	10,2	4,4	—	18,6	—	—
	4. Działdowo	46	30	8	5	—	—	1	2	3652	1402	615	564	—	—	178	893	38,4	16,8	15,4	—	—	4,9	24,5	—	—
	5. Gniew	48	23	13	10	1	—	—	1	3631	1085	937	1068	160	—	—	381	29,9	25,8	29,4	4,4	—	—	10,5	—	—
	6. Grudziądz m.	10	—	—	—	2	1	2	5	3939	—	—	—	258	465	511	2705	—	—	—	6,5	11,8	13,0	68,7	—	—
	7. Grudziądz	84	55	21	4	1	—	1	2	5679	2567	1654	434	217	—	223	584	45,2	29,2	7,6	3,8	—	3,9	10,3	—	—
	8. Kartuzy	120	80	29	5	5	—	—	1	9859	4693	2887	776	972	—	—	531	47,6	29,3	7,8	9,9	—	—	5,4	—	—
	9. Kościerzyna	94	59	26	5	2	—	—	2	6946	2843	2329	562	251	—	—	961	40,9	33,5	8,2	3,6	—	—	13,8	—	—
	10. Lubawa	94	47	26	11	5	1	2	2	8339	2486	2250	1511	685	198	322	887	29,8	27,0	18,1	8,2	2,4	3,9	10,6	—	—
	11. Puck	60	48	10	—	—	1	—	1	3846	2548	915	—	—	105	—	278	66,3	23,8	—	—	2,7	—	7,2	—	—
	12. Sępolno	51	32	13	1	1	1	1	2	3665	1408	1036	114	158	189	186	574	38,4	28,3	3,1	4,3	5,2	5,1	15,6	—	—
	13. Starogard	98	55	23	7	4	2	2	5	8814	2509	1948	829	621	346	593	1968	28,5	22,1	9,4	7,0	3,9	6,7	22,4	—	—
	14. Świecie	151	103	28	10	2	2	2	4	11177	4734	2459	1261	347	430	386	1560	42,4	22,0	11,3	3,1	3,8	3,5	13,9	—	—
	15. Tczew	36	20	7	2	2	—	2	3	4549	1007	569	237	345	—	413	1978	22,1	12,5	5,2	7,6	—	9,1	43,5	—	—
	16. Toruń m.	12	—	—	—	3	—	3	6	4809	—	—	—	336	—	1098	3375	—	—	—	7,0	—	22,8	70,2	—	—
	17. Toruń	80	44	18	11	2	1	1	3	7100	2249	1374	1230	329	182	213	1523	31,7	19,4	17,3	4,6	2,6	3,0	21,4	1	67
	18. Tuchola	52	25	12	9	1	2	2	1	4801	1279	1051	1100	90	438	469	374	26,6	21,9	22,9	1,9	9,1	9,8	7,8	—	—
	19. Wąbrzeźno	71	35	22	9	—	—	1	4	6529	1734	1918	1160	—	—	198	1519	26,6	29,4	17,8	—	—	3,0	23,2	—	—
	20. Wejherowo	72	37	24	3	6	—	1	1	6566	1929	2135	359	965	—	194	984	29,4	32,5	5,4	14,7	—	3,0	15,0	1	64
13. ŚLĄSKIE	1. Bielsko m.	6	—	—	—	—	1	—	5	1899	—	—	—	—	174	—	1725	—	—	—	—	9,2	—	90,8	—	—
	2. Bielsko	43	14	5	3	9	2	4	6	6709	1187	364	338	1637	400	914	1869	17,7	5,4	5,0	24,4	6,0	13,6	27,9	—	—
	3 Cieszyn	66	25	5	9	13	4	2	8	8519	1665	463	1085	2085	589	497	2135	19,5	5,5	12,7	24,5	6,9	5,8	25,1	4	538
	4. Katowice m.	29	2	—	2	—	—	2	23	16672	72	—	307	—	—	510	15783	0,4	—	1,8	—	—	3,1	94,7	—	—
	5. Katowice	75	1	3	5	7	2	6	51	34632	65	295	955	1513	540	1829	29435	0,2	0,8	2,8	4,3	1,6	5,3	85,0	—	—
	6. Król. Huta	17	—	1	—	1	—	—	15	11059	—	68	—	184	—	—	10807	—	0,6	—	1,7	—	—	97,7	—	—
	7. Lubliniec	47	15	14	10	4	1	1	2	6585	899	1458	1480	993	281	404	1070	13,7	22,1	22,5	15,1	4,3	6,1	16,2	—	—
	8. Pszczyna	124	26	26	31	16	5	3	17	24225	1556	3052	5281	3422	1403	1040	8471	6,4	12,6	21,8	14,1	5,8	4,3	35,0	—	—
	9. Rybnik	131	19	23	29	12	18	5	25	34703	1571	2879	5340	3079	5251	2231	14352	4,5	8,3	15,4	8,9	15,1	6,4	41,4	—	—
	10. Świętochłowice	59	1	5	3	3	1	4	42	31874	29	467	513	765	291	1663	28146	0,1	1,5	1,6	2,4	0,9	5,2	88,3	—	—
	11. Tarnow. Góry	31	4	2	5	4	3	3	10	8849	244	226	875	881	670	1018	4935	2,8	2,6	9,9	9,9	7,6	11,5	55,7	—	—
14. KRAKOWSKIE	1. Biała	53	5	12	7	8	6	4	11	10286	260	1432	950	1455	1478	1151	3560	2,5	13,9	9,2	14,1	14,4	11,3	34,6	—	—
	2. Bochnia	107	23	33	17	11	6	3	14	16837	1383	3362	2455	2052	1400	814	5371	8,2	20,0	14,6	12,2	8,3	4,8	31,9	—	—
	3. Brzesko	97	22	27	19	11	7	1	10	13083	1038	2646	2447	1889	1494	221	3348	7,9	20,2	18,7	14,4	11,4	1,8	25,6	—	—
	4. Chrzanów	89	16	13	11	9	10	10	20	17670	1017	1233	1477	1646	2248	2597	7452	5,8	7,0	8,4	9,3	12,7	14,7	42,1	—	—
	5. Dąbrowa	68	15	28	13	8	1	—	3	9097	982	2748	1980	1601	336	—	1420	10,8	30,3	21,8	17,7	3,7	—	15,7	—	—
	6. Gorlice	74	27	20	10	9	3	1	4	9091	1650	1993	1358	1628	648	278	1536	18,1	21,9	14,9	17,9	7,1	3,2	16,9	—	—
	7. Grybów	62	28	20	8	1	—	1	4	7058	1933	2254	1240	239	—	252	1140	27,4	31,9	17,6	3,4	—	3,6	16,1	—	—
	8. Jasło	69	19	21	16	5	2	—	6	10134	1479	2043	2428	1046	531	—	2607	14,6	20,2	24,0	10,3	5,2	—	25,7	—	—
	9. Kraków m.	62	1	—	1	6	4	2	48	20207	15	—	47	807	847	655	17836	0,1	—	0,2	4,0	4,2	3,2	88,3	—	—
	10. Kraków	113	27	32	19	14	5	5	11	17140	1863	3257	2886	2701	1090	1365	3978	10,9	19,0	16,8	15,8	6,4	7,9	23,2	—	—
	11. Limanowa	79	36	14	10	10	4	2	3	10569	2564	1705	1470	2278	1124	499	929	24,3	16,1	13,9	21,6	10,6	4,7	8,8	—	—
	12. Maków	53	11	14	14	7	1	—	6	8391	735	1565	2296	1321	238	—	2236	8,8	18,6	27,4	15,7	2,8	—	26,7	—	—
	13. Mielec	87	36	25	14	5	1	2	4	10219	2187	2576	1883	1050	231	547	1745	21,4	25,2	18,4	10,3	2,3	5,4	17,0	—	—
	14. Myślenice	35	8	12	5	4	3	1	2	5198	632	1333	810	839	619	242	723	12,2	25,6	15,6	16,1	11,9	4,7	13,9	—	—
	15. Nowy Sącz	128	70	31	7	5	1	—	14	16629	4740	3791	1159	1043	239	—	5657	28,5	22,8	7,0	6,3	1,4	—	34,0	—	—
	16. Nowy Targ	125	75	29	8	5	1	—	7	12764	4491	2971	1051	1058	172	—	3021	35,2	23,3	8,2	8,3	1,3	—	23,7	—	—

	POWIAT	SZKOŁY O USTALONYM STOPNIU ORGANIZACYJNYM																				SZKOŁY O NIEUSTAL. STOPNIU ORGANIZACYJNYM	
		Szkół								Uczniów w szkołach								% uczniów w szkołach								
		Ogółem	1-kl.	2-kl.	3-kl.	4-kl.	5-kl.	6-kl.	7-kl.	Ogółem	1-kl.	2-kl.	3-kl.	4-kl.	5-kl.	6-kl.	7-kl.	1-kl.	2-kl.	3-kl.	4-kl.	5-kl.	6-kl.	7-kl.	szkół	uczn.
14. KRAKOWSKIE	17. Oświęcim	48	17	9	3	8	3	1	7	7559	815	928	495	1480	707	334	2800	10,8	12,3	6,5	19,6	9,4	4,4	37,0	—	—
	18. Pilzno	46	19	10	10	3	—	1	3	5659	1332	1127	1458	526	—	310	906	23,5	19,9	25,8	9,3	—	5,5	16,0	—	—
	19. Ropczyce	62	18	28	6	2	2	2	4	9072	1336	3442	1062	361	469	542	1860	14,7	37,9	11,7	4,0	5,2	6,0	20,5	—	—
	20. Tarnów	89	34	18	14	7	4	3	9	12804	2043	1928	2073	1240	778	733	4009	16,0	15,1	16,2	9,7	6,1	5,6	31,3	—	—
	21. Wadowice	95	23	28	13	10	7	5	9	12945	1172	2624	1687	1802	1541	1316	2803	9,1	20,3	13,0	13,9	11,9	10,2	21,6	—	—
	22. Wieliczka	73	25	27	11	1	1	3	5	9349	1418	2628	1740	173	248	902	2240	15,2	28,1	18,6	1,8	2,7	9,6	24,0	—	—
	23. Żywiec	77	28	18	12	4	1	5	9	11988	2182	2345	2056	759	246	1447	2953	18,2	19,6	17,1	6,3	2,1	12,1	24,6	—	—
15. LWOWSKIE	1. Bóbrka	100	46	34	8	3	3	2	4	11693	2978	3971	1317	713	687	569	1458	25,5	33,9	11,3	6,1	5,9	4,8	12,5	—	—
	2. Brzozów	64	19	22	8	5	5	2	3	9497	1436	2622	1386	1047	1311	561	1134	15,1	27,6	14,6	11,0	13,8	5,9	12,0	—	—
	3. Dobromil	65	38	17	4	2	1	1	2	7032	2768	2010	625	305	189	355	780	39,4	28,6	8,9	4,3	2,7	5,0	11,1	—	—
	4. Drohobycz	95	30	22	14	14	4	1	10	18768	2602	2717	2431	3413	1251	311	6043	13,9	14,5	12,9	18,2	6,7	1,6	32,2	—	—
	5. Gródek Jagiel.	66	37	14	8	2	2	—	3	7775	2526	1685	1343	405	575	—	1241	32,5	21,7	17,3	5,2	7,4	—	15,9	—	—
	6. Jarosław	120	51	43	5	9	3	2	7	15458	3489	5328	893	2018	617	463	2650	22,6	34,5	5,8	13,0	4,0	3,0	17,1	—	—
	7. Jaworów	77	45	20	7	1	—	1	3	8092	2980	2623	1198	211	—	223	857	36,8	32,4	14,8	2,6	—	2,8	10,6	—	—
	8. Kolbuszowa	51	18	11	9	7	1	2	3	7474	1565	1323	1468	1350	224	680	864	20,9	17,7	19,6	18,1	3,0	9,1	11,6	—	—
	9. Krosno	67	23	14	16	6	2	2	4	8766	1310	1383	2421	971	489	534	1658	14,9	15,8	27,6	11,1	5,6	6,1	18,9	—	—
	10. Lisko	63	40	18	—	—	2	—	3	6867	3015	2336	—	—	409	—	1107	43,9	34,0	—	—	6,0	—	16,1	—	—
	11. Lubaczów	77	34	22	13	3	1	—	4	9879	2153	2825	2332	588	276	—	1705	21,8	28,6	23,6	6,0	2,8	—	17,2	—	—
	12. Lwów m.	48	—	—	1	6	1	1	39	18402	—	—	71	600	153	114	17464	—	—	0,4	3,3	0,8	0,6	94,9	—	—
	13. Lwów	143	63	42	17	9	3	5	4	17769	4300	4533	2646	1811	781	1694	2004	24,2	25,5	14,9	10,2	4,4	9,5	11,3	—	—
	14. Łańcut	74	27	9	12	11	6	3	6	11034	1671	833	1631	2340	1455	782	2322	15,1	7,5	14,8	21,2	13,2	7,1	21,1	—	—
	15. Mościska	69	31	20	9	5	1	—	3	10078	2322	2766	2051	1159	264	—	1516	23,0	27,4	20,4	11,5	2,6	—	15,1	—	—
	16. Nisko	51	22	14	6	3	—	3	3	7360	1636	1720	988	638	—	984	1394	22,2	23,4	13,4	8,7	—	13,4	18,9	—	—
	17. Przemyśl	125	51	41	11	5	1	3	13	16242	3010	4608	1627	936	187	958	4916	18,5	28,4	10,0	5,8	1,1	5,9	30,3	—	—
	18. Przeworsk	45	5	8	9	8	6	4	5	8361	253	773	1398	1589	1370	987	1991	3,0	9,2	16,7	19,0	16,5	11,8	23,8	—	—
	19. Rawa Ruska	95	56	24	6	2	2	3	2	11838	4299	3452	1204	499	490	1004	890	36,3	29,2	10,2	4,2	4,1	8,5	7,5	—	—
	20. Rudki	69	23	26	7	3	2	3	5	8933	1501	2826	1085	533	496	797	1695	16,8	31,6	12,1	6,0	5,6	8,9	19,0	—	—
	21. Rzeszów	113	35	15	20	16	13	2	12	17253	2202	1431	2858	2862	2908	499	4493	12,8	8,3	16,6	16,6	16,8	2,9	26,0	—	—
	22. Sambor	99	40	34	7	7	4	2	5	12778	2451	4105	1121	1363	921	618	2199	19,2	32,1	8,8	10,7	7,2	4,8	17,2	—	—
	23. Sanok	103	57	21	4	6	3	1	11	12290	3771	2220	724	1048	692	393	3442	30,7	18,1	5,9	8,5	5,6	3,2	28,0	—	—
	24. Sokal	122	77	28	4	5	2	—	6	10673	3866	2743	533	826	568	—	2137	36,2	25,7	5,0	7,7	5,3	—	20,1	—	—
	25. Stary Sambor	59	29	19	4	1	—	1	5	6214	1634	2167	375	250	—	183	1605	26,3	34,9	6,0	4,0	—	2,9	25,9	—	—
	26. Strzyżów	56	24	13	10	3	2	2	2	7148	1656	1348	1589	619	462	555	919	23,2	18,9	22,2	8,7	6,5	7,7	12,8	—	—
	27. Tarnobrzeg	68	24	16	14	7	2	1	4	9264	1605	1621	2168	1479	492	289	1610	17,3	17,5	23,4	16,0	5,3	3,1	17,4	—	—
	28. Żółkiew	94	56	21	6	4	1	1	5	10693	3444	2982	1268	781	222	283	1713	32,2	27,9	11,9	7,3	2,1	2,6	16,0	—	—
16. STANISŁAWOWSKIE	1. Bohorodczany	42	8	19	8	2	2	2	1	6818	565	2843	1614	497	495	535	270	8,3	41,7	23,7	7,3	7,2	7,8	4,0	—	—
	2. Dolina	90	40	31	8	6	1	1	3	11422	2818	4007	1544	1312	271	239	1231	24,7	35,1	13,5	11,5	2,4	2,1	10,7	—	—
	3. Horodenka	63	29	19	4	5	—	2	4	8083	1809	2353	643	1012	—	694	1572	22,4	29,1	8,0	12,5	—	8,6	19,4	—	—
	4. Kałusz	85	39	30	9	3	2	—	2	10923	2600	4194	1955	665	549	—	960	23,8	38,4	17,9	6,1	5,0	—	8,8	—	—
	5. Kołomyja	94	37	22	12	10	2	—	11	12794	2070	2491	2067	1809	595	—	3762	16,2	19,5	16,2	14,1	4,6	—	29,4	—	—
	6. Kosów	49	29	10	2	1	1	2	4	6333	2126	1272	319	236	328	679	1373	33,6	20,1	5,0	3,7	5,2	10,7	21,7	—	—
	7. Nadwórna	56	30	14	5	4	—	—	3	6657	1819	1677	708	763	—	—	1690	27,3	25,2	10,6	11,5	—	—	25,4	—	—
	8. Peczeniżyn	24	8	4	7	3	1	—	1	3644	633	464	1099	718	189	—	541	17,4	12,7	30,2	19,7	5,2	—	14,8	—	—
	9. Rohatyn	110	47	45	11	1	2	—	4	12965	2767	5920	1979	190	620	—	1489	21,3	45,7	15,3	1,4	4,8	—	11,5	—	—
	10. Skole	47	31	8	4	1	—	1	2	4350	1887	882	526	110	—	311	634	43,4	20,3	12,1	2,5	—	7,1	14,6	—	—
	11. Stanisławów	104	40	18	15	10	4	1	16	15633	1962	2355	2501	1869	1039	338	5569	12,6	15,1	16,0	11,9	6,6	2,2	35,6	—	—
	12. Stryj	66	30	18	7	2	2	1	6	8711	1930	2079	1171	458	550	255	2268	22,2	23,9	13,4	5,3	6,3	2,9	26,0	—	—
	13. Śniatyn	49	13	23	4	4	1	2	2	6840	724	2646	740	962	280	624	864	10,6	38,7	10,8	14,1	4,1	9,1	12,6	—	—
	14. Tłumacz	90	43	21	13	6	—	7	—	11413	2473	2875	2241	1488	—	2366	—	21,7	25,2	19,6	13,0	—	20,5	—	—	—
	15. Turka	71	49	16	1	2	1	—	2	6436	3115	1830	179	337	161	—	814	48,4	28,4	2,8	5,2	2,5	—	12,7	—	—
	16. Żydaczów	88	39	29	6	7	1	2	4	9843	2106	3344	1009	1385	166	535	1298	21,4	34,0	10,2	14,1	1,7	5,4	13,2	—	—

	POWIAT	SZKOŁY O USTALONYM STOPNIU ORGANIZACYJNYM																				SZKOŁY O NIEUSTAL. STOPNIU ORGANIZACYJNYM	
		Szkół								Uczniów w szkołach								% uczniów w szkołach								
		Ogółem	1-kl.	2-kl.	3-kl.	4-kl.	5-kl.	6-kl.	7-kl.	Ogółem	1-kl.	2-kl.	3-kl.	4-kl.	5-kl.	6-kl.	7-kl.	1-kl.	2-kl.	3-kl.	4-kl.	5-kl.	6-kl.	7-kl.	szkół	uczn.
17. TARNOPOLSKIE	1. Borszczów . .	64	29	22	2	3	2	2	4	8235	1950	2790	275	583	522	575	1540	23,7	33,9	3,3	7,1	6,3	7,0	18,7	—	—
	2. Brody	69	52	12	1	—	—	1	3	7126	3810	1589	187	—	—	313	1227	53,5	22,3	2,6	—	—	4,4	17,2	—	—
	3. Brzeżany . .	95	50	23	12	4	1	3	2	10583	2943	2627	2075	672	235	821	1210	27,8	24,8	19,7	6,3	2,2	7,8	11,4	—	—
	4. Buczacz . . .	108	66	24	1	4	7	2	4	10405	3819	2509	140	564	1530	492	1351	36,7	24,2	1,3	5,4	14,7	4,7	13,0	—	—
	5. Czortków . .	54	12	17	15	5	1	—	4	7569	514	1948	2192	1035	195	—	1685	6,8	25,7	29,0	13,7	2,6	—	22,2	—	—
	6. Kamionka Str.	76	53	14	2	2	1	—	4	7529	3253	1593	408	404	264	—	1607	43,2	21,2	5,4	5,4	3,5	—	21,3	—	—
	7. Kopyczyńce .	61	18	18	9	7	5	2	2	8675	992	2090	1550	1436	1233	566	808	11,4	24,1	17,9	16,6	14,2	6,5	9,3	—	—
	8. Podhajce . .	77	48	18	9	—	—	—	2	7942	3191	2330	1520	—	—	—	901	40,2	29,3	19,1	—	—	—	11,4	—	—
	9. Przemyślany .	82	32	27	8	7	2	3	3	9745	1940	3040	1210	1461	448	744	902	19,9	31,2	12,4	15,0	4,6	7,6	9,3	—	—
	10. Radziechów .	64	39	13	3	2	2	2	3	6200	2206	1266	416	362	417	538	995	35,6	20,4	6,7	5,8	6,7	8,7	16,1	—	—
	11. Skałat	73	34	18	9	5	1	1	5	9285	2252	2171	1565	1106	404	267	1520	24,3	23,4	16,9	11,9	4,4	2,8	16,3	—	—
	12. Tarnopol . .	103	53	24	9	3	2	—	12	13106	3681	2963	1535	572	315	—	4040	28,1	22,6	11,7	4,4	2,4	—	30,8	—	—
	13 Trembowla . .	58	23	16	11	2	1	1	4	7912	1391	2348	1931	275	274	367	1326	17,6	29,7	24,4	3,5	3,5	4,6	16,7	—	—
	14. Zaleszczyki .	61	22	25	6	5	—	—	3	7502	1288	3139	901	1094	—	—	1080	17,2	41,8	12,0	14,6	—	—	14,4	—	—
	15. Zbaraż . . .	71	43	23	1	2	—	—	2	6961	2643	2813	149	431	—	—	925	38,0	40,4	2,1	6,2	—	—	13,3	—	—
	16. Zborów . . .	79	64	10	—	2	—	—	3	6800	4018	1123	—	333	—	—	1326	59,1	16,5	—	4,9	—	—	19,5	—	—
	17. Złoczów . . .	109	67	20	10	6	1	—	5	10669	3684	2212	1437	1196	256	—	1884	34,5	20,7	13,5	11,2	2,4	—	17,7	—	—

TABLICA V
CIĄG DALSZY

PUBLICZNE SZKOŁY POWSZECHNE WEDŁUG STOPNIA ORGANIZACYJNEGO

B. MIASTO

OBSZAR	SZKOŁY O USTALONYM STOPNIU ORGANIZACYJNYM																					SZKOŁY O NIEUSTAL. STOPNIU ORGANIZACYJNYM	
	Szkół								Uczniów w szkołach								% uczniów w szkołach								
	Ogółem	1-kl.	2-kl.	3-kl.	4-kl.	5-kl.	6-kl.	7-kl.	Ogółem	1-kl.	2-kl.	3-kl.	4-kl.	5-kl.	6-kl.	7-kl.	1-kl.	2-kl.	3-kl.	4-kl.	5-kl.	6-kl.	7-kl.	szkół	uczn.
I. RZECZPOSPOLITA POLSKA																									
RZ. POLSKA . .	2318	159	84	69	172	173	244	1417	799078	8778	8520	9217	28245	43318	74652	626348	1,1	1,1	1,2	3,5	5,4	9,3	78,4	23	1840
II. TERYTORJA																									
CENTRALNE . .	1059	41	31	24	75	105	113	670	388996	2600	3452	3355	14097	28337	37100	300055	0,7	0,9	0,9	3,6	7,3	9,5	77,1	14	994
WSCHODNIE . .	176	10	11	10	17	17	15	96	48690	502	931	1365	3067	3900	4188	34737	1,1	1,9	2,8	6,3	7,9	8,6	71,4	4	244
ZACHODNIE . .	375	58	22	13	28	19	68	167	123455	3251	2074	1576	3622	4239	20298	88395	2,6	1,7	1,3	2,9	3,4	16,5	71,6	1	64
ŚLĄSK	97	9	4	5	3	4	7	65	43398	343	399	849	383	683	1953	38788	0,8	0,9	1,9	0,9	1,6	4,5	89,4	4	538
POŁUDNIOWE . .	611	41	16	17	49	28	41	419	194539	2082	1664	2072	7076	6159	11113	164273	1,1	0,8	1,1	3,6	3,2	5,7	84,5	—	—
III. WOJEWÓDZTWA																									
M. st. Warszawa .	182	—	—	1	4	29	45	103	68974	—	—	52	940	9447	17024	41511	—	—	0,1	1,4	13,7	24,7	60,1	—	—
Warszawskie . .	162	8	3	5	14	13	7	112	62789	578	253	705	2545	2832	1964	53912	0,9	0,4	1,1	4,0	4,5	3,1	86,0	3	182
Łódzkie	320	8	5	8	16	19	18	246	111141	534	451	1014	2318	3771	4602	98451	0,5	0,4	0,9	2,1	3 4	4,1	88,6	3	238
Kieleckie	157	4	9	3	14	17	9	101	73578	254	1455	630	3038	5446	3830	58925	0,3	2,0	0,8	4,1	7,4	5,2	80,2	1	82
Lubelskie	115	10	5	4	10	7	12	67	40431	621	432	501	1620	1984	3475	31798	1,5	1,1	1,2	4,0	4,9	8,6	78,7	1	74
Białostockie . . .	123	11	9	3	17	20	22	41	32083	613	861	453	3636	4857	6205	15458	1,9	2,7	1,4	11,3	15,1	19,3	48,3	6	418
Wileńskie	67	4	6	3	6	8	6	34	15182	152	457	223	720	1340	1596	10694	1,0	3,0	1,5	4,7	8,8	10,5	70,5	—	—
Nowogródzkie . .	19	1	2	1	1	2	3	9	5294	29	112	112	161	564	893	3423	0,5	2,1	2,1	3,0	10,6	16,9	64,8	2	109
Poleskie	32	2	3	2	3	4	4	14	9595	110	362	270	759	1393	1200	5501	1,1	3,8	2,8	7,9	14,5	12,5	57,4	1	50
Wołyńskie . . .	58	3	—	4	7	3	2	39	18619	211	—	760	1427	603	499	15119	1,1	0,0	4,1	7,7	3,2	2,7	81,2	1	85
Poznańskie . . .	290	55	19	12	18	14	50	122	94483	3080	1858	1452	2468	3070	15917	66638	3,2	2,0	1,5	2,6	3,2	16,8	70,7	—	—
Pomorskie . . .	85	3	3	1	10	5	18	45	28972	171	216	124	1154	1169	4381	21757	0,6	0,7	0,4	4,0	4,0	15,1	75,2	1	64
Śląskie	97	9	4	5	3	4	7	65	43398	343	399	849	383	683	1953	38788	0,8	0,9	1,9	0,9	1,6	4,5	89,4	4	538
Krakowskie . . .	205	7	7	4	13	11	11	152	67174	318	645	405	1798	2299	2869	58840	0,5	1,0	0,6	2,7	3,4	4,1	87,7	—	—
Lwowskie	213	11	4	7	16	7	14	154	72879	634	453	900	2156	1629	3882	63225	0,9	0,6	1,2	2,9	2,2	5,3	86,9	—	—
Stanisławowskie .	105	11	2	4	14	6	10	58	29510	481	164	537	2235	1501	2874	21718	1,6	0,6	1,8	7,6	5,1	9,7	73,6	—	—
Tarnopolskie . .	88	12	3	2	6	4	6	55	24976	649	402	230	887	730	1488	20590	,6	1,6	0,9	3,6	2,9	6,0	82,4	—	—

	POWIAT	SZKOŁY O USTALONYM STOPNIU ORGANIZACYJNYM																				SZKOŁY O NIEUSTAL. STOPNIU ORGANIZACYJNYM	
		Szkół								Uczniów w szkołach								% uczniów w szkołach									
		Ogółem	1-kl.	2-kl.	3-kl.	4-kl.	5-kl.	6-kl.	7-kl.	Ogółem	1-kl.	2-kl.	3-kl.	4-kl.	5-kl.	6-kl.	7-kl.	1-kl.	2-kl.	3-kl.	4-kl.	5-kl.	6-kl.	7-kl.	szkół	uczn.
	IV. POWIATY																										
1. M. S. Warszawa	—	—	—	—	—	—	—	—	—	—	—	—	—	—	—	—	—	—	—	—	—	—	—	—	—	—	—
2. WARSZAWSKIE	1. Błonie	10	—	—	—	1	1	—	8	5248	—	—	—	115	253	—	4880	—	—	—	2,2	4,8	—	93,0	—	—
	2. Ciechanów	4	—	—	—	—	—	1	3	1622	—	—	—	—	—	260	1362	—	—	—	—	—	16,0	84,0	—	—
	3. Gostynin	6	1	—	—	1	—	1	3	1641	53	—	—	143	—	298	1147	3,1	—	—	8,7	—	18,2	70,0	—	—
	4. Grójec	6	—	—	—	1	—	1	4	2967	—	—	—	54	—	419	2494	—	—	—	1,8	—	14,1	84,1	—	—
	5. Kutno	7	—	—	1	2	—	—	4	2749	—	—	179	489	—	—	2081	—	—	6,5	17,8	—	—	75,7	—	—
	6. Lipno	5	—	1	—	—	1	—	3	1596	—	97	—	—	244	—	1255	—	6,1	—	—	15,3	—	78,6	—	—
	7. Łowicz	7	1	—	—	—	3	—	3	2122	44	—	—	—	517	—	1561	2,1	—	—	—	24,4	—	73,5	—	—
	8. Maków	4	—	—	—	—	—	1	3	1395	—	—	—	—	—	244	1151	—	—	—	—	—	17,5	82,5	—	—
	9. Mińsk Mazow.	5	—	—	—	—	—	—	5	2434	—	—	—	—	—	—	2434	—	—	—	—	—	—	100,0	—	—
	10. Mława	7	—	—	—	1	1	1	4	2167	—	—	—	71	172	217	1707	—	—	—	3,3	7,9	10,0	78,8	—	—
	11. Nieszawa	7	2	—	—	—	—	—	5	3188	64	—	—	—	—	—	3124	2,0	—	—	—	—	—	98,0	1	46
	12. Płock	12	—	—	1	—	2	—	9	3854	—	—	85	—	484	—	3285	—	—	2,2	—	12,6	—	85,2	—	—
	13. Płońsk	2	—	—	—	—	—	—	2	1094	—	—	—	—	—	—	1094	—	—	—	—	—	—	100,0	—	—
	14. Przasnysz	4	—	1	—	—	—	1	2	1403	—	95	—	—	—	288	1020	—	6,8	—	—	—	20,5	72,7	—	—
	15. Pułtusk	9	—	—	—	1	2	—	6	3711	—	—	—	355	432	—	2924	—	—	—	9,6	11,6	—	78,8	1	60
	16. Radzymin	6	—	—	1	2	—	—	3	1806	—	—	146	438	—	—	1222	—	—	8,1	24,3	—	—	67,6	—	—
	17. Rawa	7	3	—	—	1	—	1	2	1810	356	—	—	188	—	238	1028	19,8	—	—	10,2	—	13,2	56,8	—	—
	18. Rypin	4	—	—	—	—	1	—	3	1955	—	—	—	—	268	—	1687	—	—	—	—	13,7	—	86,3	—	—
	19. Sierpc	4	—	—	—	—	—	—	4	2222	—	—	—	—	—	—	2222	—	—	—	—	—	—	100,0	—	—
	20. Skierniewice	5	—	—	—	—	—	—	5	2151	—	—	—	—	—	—	2151	—	—	—	—	—	—	100.0	1	76
	21. Sochaczew	2	—	—	—	—	—	—	2	637	—	—	—	—	—	—	637	—	—	—	—	—	—	100,0	—	—
	22. Warszawa	12	—	—	—	—	—	—	12	6871	—	—	—	—	—	—	6871	—	—	—	—	—	—	100,0	—	—
	23. Włocławek	27	1	1	2	4	2	—	17	8146	61	61	295	692	462	—	6575	0,7	0,7	3,6	8,5	5,8	—	80,7	—	—
3. ŁÓDZKIE	1. Brzeziny	23	2	—	2	2	2	3	12	6938	111	—	240	267	325	850	5145	1,5	—	3,5	3,8	4,7	12,3	74,2	—	—
	2. Kalisz	13	1	—	—	—	—	—	12	6428	44	—	—	—	—	—	6384	0,7	—	—	—	—	—	99,3	—	—
	3. Koło	8	1	—	—	2	1	—	4	2699	81	—	—	369	200	—	2049	3,0	—	—	13,7	7,4	—	75,9	—	—
	4. Konin	9	—	—	2	—	—	1	6	2979	—	—	299	—	—	320	2360	—	—	10,1	—	—	10,7	79,2	—	—
	5. Łask	23	—	—	—	4	—	1	18	5809	—	—	—	521	—	211	5077	—	—	—	9,0	—	3,6	87,4	—	—
	6. Łęczyca	9	1	1	—	1	—	—	6	3091	62	112	—	92	—	—	2825	2,0	3,6	—	3,0	—	—	91,4	1	68
	7. Łódź m.	162	1	1	1	3	11	8	137	56271	48	26	38	456	2052	1704	51947	0,08	0,05	0,07	0,8	3,7	3,0	92,3	—	—
	8. Łódź	17	1	—	1	2	2	1	10	6245	108	—	152	266	431	280	5008	1,7	—	2,4	4,3	6,9	4,5	80,2	—	—
	9. Piotrków	16	—	1	2	—	1	2	10	5882	—	105	285	—	227	655	4610	—	1,8	4,8	—	3,9	11,1	78,4	—	—
	10. Radomsko	10	1	—	—	1	1	1	6	2851	80	—	—	191	329	308	1943	2,8	—	—	6,8	11,4	10,8	68,2	—	—
	11. Sieradz	14	—	1	—	—	—	1	12	5279	—	49	—	—	—	274	4956	—	0,9	—	—	—	5,2	93,9	—	—
	12. Słupca	4	—	—	—	—	—	—	4	2052	—	—	—	—	—	—	2052	—	—	—	—	—	—	100,0	—	—
	13. Turek	6	—	—	—	1	1	—	4	2261	—	—	—	156	207	—	1898	—	—	—	6,9	9,2	—	83,9	1	61
	14. Wieluń	6	—	1	—	—	—	—	5	2356	—	159	—	—	—	—	2197	—	6,7	—	—	—	—	93,3	1	109
4. KIELECKIE	1. Będzin	45	—	—	1	4	6	1	33	24498	—	—	183	701	1857	343	21414	—	—	0,7	2,9	7,6	1,4	87,4	—	—
	2. Częstochowa	25	3	1	—	2	2	3	14	11584	226	148	—	520	1103	1558	8029	2,0	1,3	—	4,5	9,5	13,4	69,3	—	—
	3. Iłża	2	—	—	—	—	—	—	2	1252	—	—	—	—	—	—	1252	—	—	—	—	—	—	100,0	—	—
	4. Jędrzejów	6	—	3	—	—	—	1	2	1562	—	256	—	—	—	285	1021	—	16,4	—	—	—	18,2	65.4	—	—
	5. Kielce	10	—	1	2	2	—	—	5	4557	—	99	447	420	—	—	3591	—	2,2	9,8	9,2	—	—	78,8	—	—
	6. Końskie	8	—	—	—	—	1	—	7	4692	—	—	—	—	326	—	4366	—	—	—	—	6,9	—	93,1	—	—
	7. Kozienice	3	—	—	—	—	—	—	3	1934	—	—	—	—	—	—	1934	—	—	—	—	—	—	100,0	—	—
	8. Miechów	5	—	—	—	—	1	1	3	2171	—	—	—	—	251	490	1430	—	—	—	—	11,5	22,6	65,9	—	—
	9. Olkusz	2	—	—	—	1	—	—	1	1042	—	—	—	532	—	—	510	—	—	—	51,1	—	—	48,9	—	—
	10. Opatów	7	—	—	—	2	—	—	5	3429	—	—	—	455	—	—	2974	—	—	—	13,3	—	—	86,7	—	—
	11. Opoczno	3	—	1	—	—	1	—	1	1268	—	156	—	—	345	—	767	—	12,3	—	—	27,2	—	60,5	1	82

	POWIAT	SZKOŁY O USTALONYM STOPNIU ORGANIZACYJNYM																					SZKOŁY O NIEUSTAL. STOPNIU ORGANIZACYJNYM	
		Szkół								Uczniów w szkołach								% uczniów w szkołach								
		Ogółem	1-kl.	2-kl.	3-kl.	4-kl.	5-kl.	6-kl.	7-kl.	Ogółem	1-kl.	2-kl.	3-kl.	4-kl.	5-kl.	6-kl.	7-kl.	1-kl.	2-kl.	3-kl.	4-kl.	5-kl.	6-kl.	7-kl.	szkół	uczn.
4. KIELECKIE	12. Pińczów	3	—	—	—	—	—	—	3	1941	—	—	—	—	—	—	1911	—	—	—	—	—	—	100,0	—	—
	13. Radom	24	1	1	—	2	5	2	13	7585	28	408	—	341	1157	704	4947	0,3	5,4	—	4,5	15,3	9,3	65,2	—	—
	14. Sandomierz	6	—	—	—	1	—	1	4	2624	—	—	—	69	—	450	2105	—	—	—	2,6	—	17,1	80,3	—	—
	15. Stopnica	3	—	—	—	—	1	—	2	1663	—	—	—	—	407	—	1256	—	—	—	—	24,5	—	75,5	—	—
	16. Włoszczowa	5	—	2	—	—	—	—	3	1776	—	388	—	—	—	—	1388	—	21,9	—	—	—	—	78,1	—	—
5. LUBELSKIE	1. Biała Podlaska	5	—	—	—	1	—	—	4	1900	—	—	—	281	—	—	1619	—	—	—	14,8	—	—	85,2	—	—
	2. Biłgoraj	2	—	—	—	—	—	—	2	794	—	—	—	—	—	—	794	—	—	—	—	—	—	100,0	—	—
	3. Chełm	9	—	—	—	1	1	1	6	2790	—	—	—	106	211	274	2199	—	—	—	3,8	7,6	9,8	78,8	1	74
	4. Garwolin	4	—	—	—	—	—	—	4	1715	—	—	—	—	—	—	1715	—	—	—	—	—	—	100,0	—	—
	5. Hrubieszów	4	—	—	1	—	—	—	3	1291	—	—	87	—	—	—	1204	—	—	6,7	—	—	—	93,3	—	—
	6. Janów	5	1	—	1	—	—	1	2	1362	63	—	176	—	—	332	791	4,6	—	12,9	—	—	24,4	58,1	—	—
	7. Konstantynów	2	—	—	—	—	—	—	2	1037	—	—	—	—	—	—	1037	—	—	—	—	—	—	100,0	—	—
	8. Krasnystaw	5	1	1	—	1	—	1	1	1354	74	146	—	160	—	312	662	5,5	10,8	—	11,8	—	23,0	48,9	—	—
	9. Lubartów	3	—	—	—	—	—	—	3	1428	—	—	—	—	—	—	1428	—	—	—	—	—	—	100,0	—	—
	10. Lublin	27	2	1	1	3	3	3	14	9417	139	42	165	410	1007	791	6863	1,5	0,4	1,8	4,4	10,7	8,4	72,8	—	—
	11. Łuków	6	—	—	—	—	—	1	5	2680	—	—	—	—	—	287	2393	—	—	—	—	—	10,7	89,3	—	—
	12. Puławy	2	—	—	—	—	—	—	2	1032	—	—	—	—	—	—	1032	—	—	—	—	—	—	100,0	—	—
	13. Radzyń	2	—	—	—	—	—	—	2	1187	—	—	—	—	—	—	1187	—	—	—	—	—	—	100,0	—	—
	14. Siedlce	15	1	—	1	1	3	2	7	4658	49	—	73	238	766	544	2988	1,1	—	1,6	5,1	16,4	11.7	64,1	—	—
	15. Sokołów	3	—	—	—	—	—	—	3	1013	—	—	—	—	—	—	1013	—	—	—	—	—	—	100'0	—	—
	16. Tomaszów	2	—	—	—	—	—	1	1	959	—	—	—	—	—	351	608	—	—	—	—	—	36,6	63,4	—	—
	17. Węgrów	1	—	—	—	—	—	—	1	711	—	—	—	—	—	—	711	—	—	—	—	—	—	100,0	—	—
	18. Włodawa	7	3	1	—	—	—	1	2	2306	181	91	—	—	—	395	1639	7,8	3,9	—	—	—	17,2	71,1	—	—
	19. Zamość	11	2	2	—	3	—	1.	3	2797	115	153	—	425	—	189	1915	4,1	5,5	—	15,2	—	6,8	68,4	—	—
6. BIAŁOSTOCKIE	1. Augustów	5	1	2	—	—	—	—	2	1163	66	246	—	—	—	—	851	5,7	21,2	—	—	—	—	73,9	—	—
	2. Białystok	31	2	2	—	5	8	7	7	7608	120	145	—	1050	1758	1973	2562	1,6	1,9	—	13,8	23,1	25,9	33,7	1	64
	3. Bielsk	10	—	1	1	1	2	—	5	2492	—	111	169	218	486	—	1508	—	4,5	6,8	8,7	19,5	—	60,5	1	72
	4. Grodno	13	1	—	1	2	2	4	3	3346	46	—	149	340	390	1274	1147	1,4	—	4,5	10,2	11,6	38,1	34,2	—	—
	5. Kolno	3	—	—	—	—	—	1	2	1102	—	—	—	—	—	298	804	—	—	—	—	—	27,0	73,0	—	—
	6. Łomża	11	—	—	1	—	2	2	6	3324	—	—	135	—	360	559	2270	—	—	4,1	—	10,8	16,8	68,3	—	—
	7. Ostrołęka	7	3	1	—	1	—	—	2	1278	171	91	—	141	—	—	875	13,4	7,1	—	11,1	—	—	68,4	—	—
	8. Ostrów	7	2	—	—	2	—	1	2	2002	149	—	—	411	—	308	1134	7,4	—	—	20,6	—	15,3	56,7	—	—
	9. Sokółka	8	1	—	—	1	1	3	2	1813	39	—	—	175	195	634	770	2,3	—	—	9,7	10,8	35,0	42,2	—	—
	10. Suwałki	6	—	—	—	3	1	1	1	2077	—	—	—	719	573	454	331	—	—	—	34,6	27,6	21,9	15,9	1	95
	11. Szczuczyn	7	—	1	—	—	3	1	2	1819	—	81	—	—	843	210	685	—	4,5	—	—	46,3	11.5	37,7	1	56
	12. Wołkowysk	6	1	1	—	1	1	—	2	1372	22	91	—	357	252	—	650	1,6	6,6	—	26,0	18,4	—	47,4	2	131
	13. Wysokie Maz.	9	—	1	—	1	—	2	5	2687	—	96	—	225	—	495	1871	—	3,6	—	8,4	—	18,4	69,6	—	—
7. WILEŃSKIE	1. Brasław	—	—	—	—	—	—	—	—	—	—	—	—	—	—	—	—	—	—	—	—	—	—	—	—	—
	2. Dzisna	3	—	—	—	—	—	1	2	1226	—	—	—	—	—	431	795	—	—	—	—	—	35,2	64,8	—	—
	3. Mołodeczno	1	—	—	—	—	1	—	—	189	—	—	—	—	189	—	—	—	—	—	—	—	100,0	—	—	—	—
	4. Oszmiana	4	1	1	—	—	—	—	2	918	51	59	—	—	—	—	808	5,6	6,4	—	—	—	—	88,0	—	—
	5. Postawy	—	—	—	—	—	—	—	—	—	—	—	—	—	—	—	—	—	—	—	—	—	—	—	—	—
	6. Święciany	3	—	—	—	—	—	1	2	970	—	—	—	—	—	179	791	—	—	—	—	—	18,4	81,6	—	—
	7. Wilejka	1	—	—	—	—	1	—	—	301	—	—	—	—	301	—	—	—	—	—	—	—	100,0	—	—	—	—
	8. Wilno m.	52	3	5	3	6	6	3	26	10406	101	398	223	720	850	607	7507	1,0	3,8	2,1	6,9	8,2	5,8	72,2	—	—
	9. Wilno-Troki	3	—	—	—	—	—	1	2	1172	—	—	—	—	—	379	793	—	—	—	—	—	32,3	67,7	—	—
8. NOWOGRÓDZKIE	1. Baranowicze	6	1	1	1	1	—	1	1	910	29	29	112	161	—	274	305	3,2	3,2	12,3	17,7	—	30,1	33,5	—	—
	2. Lida	4	—	—	—	—	1	2	1	1365	—	—	—	—	330	619	416	—	—	—	—	24,2	45,3	30,5	—	—
	3. Nieśwież	3	—	1	—	—	—	—	2	899	—	83	—	—	—	—	816	—	9,2	—	—	—	—	90,8	1	60
	4. Nowogródek	1	—	—	—	—	—	—	1	472	—	—	—	—	—	—	472	—	—	—	—	—	—	100.0	—	—
	5. Słonim	3	—	—	—	—	1	—	2	884	—	—	—	—	234	—	650	—	—	—	—	26.5	—	73,5	1	49
	6. Stołpce	2	—	—	—	—	—	—	2	764	—	—	—	—	—	—	764	—	—	—	—	—	—	100,0	—	—
	7. Wołożyn	—	—	—	—	—	—	—	—	—	—	—	—	—	—	—	—	—	—	—	—	—	—	—	—	—

	POWIAT	SZKOŁY O USTALONYM STOPNIU ORGANIZACYJNYM																				SZKOŁY O NIEUSTAL. STOPNIU ORGANIZACYJNYM	
		Szkół								Uczniów w szkołach								% uczniów w szkołach								
		Ogółem	1-kl	2-kl.	3-kl.	4-kl.	5-kl.	6-kl.	7-kl.	Ogółem	1-kl.	2-kl.	3-kl.	4-kl.	5-kl.	6-kl.	7-kl.	1-kl.	2-kl.	3-kl.	4-kl.	5-kl.	6-kl.	7-kl.	szkół	uczn.
9. POLESKIE	1. Brześć n/B.	10	2	—	—	1	3	1	3	2975	110	—	—	305	1065	462	1033	3,7	—	—	10,3	35,8	15,5	34,7	—	—
	2. Drohiczyn	—	—	—	—	—	—	—	—	—	—	—	—	—	—	—	—	—	—	—	—	—	—	—	—	—
	3. Kamień Kosz.	—	—	—	—	—	—	—	—	—	—	—	—	—	—	—	—	—	—	—	—	—	—	—	—	—
	4. Kobryń	2	—	—	1	—	—	—	1	587	—	—	116	—	—	—	471	—	—	19,8	—	—	—	80,2	1	50
	5. Kossów	2	—	—	—	—	—	2	—	500	—	—	—	—	—	500	—	—	—	—	—	—	100,0	—	—	—
	6. Łuniniec	1	—	—	—	—	—	—	1	740	—	—	—	—	—	—	740	—	—	—	—	—	—	100,0	—	—
	7. Pińsk	4	—	—	1	2	—	—	1	1091	—	—	154	454	—	—	483	—	—	14,1	41,6	—	—	44,3	—	—
	8. Prużana	5	—	1	—	—	—	1	3	1230	—	76	—	—	—	238	916	—	6,2	—	—	—	19,3	74,5	—	—
	9. Sarny	4	—	—	—	—	—	—	4	1440	—	—	—	—	—	—	1440	—	—	—	—	—	—	100,0	—	—
	10. Stolin	4	—	2	—	—	1	—	1	1032	—	286	—	—	328	—	418	—	27,7	—	—	31,8	—	40,5	—	—
10. WOŁYŃSKIE	1. Dubno	3	—	—	—	—	—	—	3	1522	—	—	—	—	—	—	1522	—	—	—	—	—	—	100,0	—	—
	2. Horochów	3	—	—	1	—	1	—	1	913	—	—	208	—	166	—	539	—	—	22,8	—	18,2	—	59,0	—	—
	3. Kostopol	3	—	—	1	—	—	—	2	986	—	—	197	—	—	—	789	—	—	20,0	—	—	—	80,0	—	—
	4. Kowel	6	—	—	—	1	—	—	5	2376	—	—	—	240	—	—	2136	—	—	—	10,1	—	—	89,9	—	—
	5. Krzemieniec	5	—	—	—	1	—	—	4	1659	—	—	—	119	—	—	1540	—	—	—	7,2	—	—	92,8	—	—
	6. Luboml	2	—	—	—	1	—	—	1	540	—	—	—	253	—	—	287	—	—	—	46,8	—	—	53,2	—	—
	7. Łuck	8	—	—	—	2	2	1	3	2243	—	—	—	472	437	293	1041	—	—	—	21,0	19,5	13,1	46,4	—	—
	8. Równe	12	—	—	1	—	—	1	10	3107	—	—	160	—	—	206	2741	—	—	5,2	—	—	6,6	88,2	—	—
	9. Włodzimierz	8	3	—	—	—	—	—	5	2687	211	—	—	—	—	—	2476	7,9	—	—	—	—	—	92.1	—	—
	10. Zdołbunów	8	—	—	1	2	—	—	5	2586	—	—	195	343	—	—	2048	—	—	7,5	13,3	—	—	79,2	1	85
11. POZNAŃSKIE	1. Bydgoszcz m.	31	7	2	2	2	2	4	12	10633	473	279	187	340	485	2005	6864	4,4	2,6	1,8	3,2	4,6	18,9	64,5	—	—
	2. Bydgoszcz	9	4	2	—	—	—	—	3	1735	245	182	—	—	—	—	1308	14,1	10,5	—	—	—	—	75,4	—	—
	3. Chodzież	10	3	2	—	—	3	1	1	1928	184	223	—	—	653	213	655	9,5	11,6	—	—	33,9	11,0	34,0	—	—
	4. Czarnków	4	—	1	1	—	—	—	2	886	—	105	74	—	—	—	707	—	11,9	8,3	—	—	—	79,8	—	—
	5. Gniezno m.	7	2	—	—	—	—	1	4	3219	77	—	—	—	—	282	2860	2,4	—	—	—	—	8,8	88,8	—	—
	6. Gniezno	2	—	1	—	—	—	1	—	372	—	94	—	—	—	278	—	—	25,3	—	—	—	74,7	—	—	—
	7. Gostyń	5	1	—	—	—	—	1	3	1698	33	—	—	—	—	234	1431	1,9	—	—	—	—	13,8	84,3	—	—
	8. Grodzisk	6	1	—	—	—	—	2	3	1797	39	—	—	—	—	386	1372	2,2	—	—	—	—	21,5	76,3	—	—
	9. Inowrocław m.	8	2	—	—	—	—	3	3	3603	104	—	—	—	—	1052	2447	2,9	—	—	—	—	29,2	67,9	—	—
	10. Inowrocław	2	1	—	—	—	—	—	1	565	30	—	—	—	—	—	535	5,3	—	—	—	—	—	94,7	—	—
	11. Jarocin	5	—	—	1	—	—	2	2	1699	—	—	170	—	—	423	1106	—	—	10,0	—	—	24,9	65,1	—	—
	12. Kępno	3	1	—	1	—	—	—	1	976	48	—	118	—	—	—	810	4,9	—	12,2	—	—	—	82,9	—	—
	13. Kościan	3	—	—	—	—	—	—	3	1526	—	—	—	—	—	—	1526	—	—	—	—	—	—	100,0	—	—
	14. Koźmin	5	1	—	—	1	—	1	2	1229	58	—	—	76	—	227	868	4,7	—	—	6,2	—	18,5	70,6	—	—
	15. Krotoszyn	12	3	1	—	1	1	2	4	2826	168	113	—	127	228	581	1609	5,9	4,0	—	4,5	8,1	20,6	56,9	—	—
	16. Leszno	9	—	1	1	3	1	1	2	2724	—	106	99	453	197	230	1639	—	3,9	3,6	16,6	7,2	8,5	60,2	—	—
	17. Międzychód	5	1	1	—	—	—	1	2	1177	66	85	—	—	—	189	837	5,6	7,2	—	—	—	16,1	71,1	—	—
	18. Mogilno	7	2	—	—	—	1	1	3	2325	72	—	—	—	219	326	1708	3,1	—	—	—	9,4	14,0	73,5	—	—
	19. Nowy Tomyśl	5	2	—	—	—	—	—	3	1329	145	—	—	—	—	—	1184	10,9	—	—	—	—	—	89,1	—	—
	20. Oborniki	10	3	—	—	2	—	2	3	2067	157	—	—	294	—	345	1271	7,6	—	—	14,2	—	16,7	61,5	—	—
	21. Odolanów	4	1	—	—	—	—	—	3	1019	92	—	—	—	—	—	927	9,0	—	—	—	—	—	91,0	—	—
	22. Ostrów	6	—	—	—	—	—	2	4	2345	—	—	—	—	—	612	1733	—	—	—	—	—	26,1	73,9	—	—
	23. Ostrzeszów	4	1	—	—	—	—	—	3	1363	30	—	—	—	—	—	1333	2,2	—	—	—	—	—	97,8	—	—
	24. Pleszew	3	—	1	—	—	—	1	1	1207	—	88	—	—	—	321	798	—	7,3	—	—	—	26,6	66,1	—	—
	25. Poznań m.	28	—	1	—	2	—	6	19	20220	—	55	—	214	—	4441	15510	—	0,2	—	1,1	—	22,0	76,7	—	—
	26. Poznań	7	1	1	—	—	—	2	3	1786	58	83	—	—	—	298	1347	3,3	4 6	—	—	—	16,7	75,4	—	—
	27. Rawicz	12	2	1	1	—	2	2	4	2749	115	93	138	—	370	509	1524	4,2	3,4	5,0	—	13,5	18,5	55,4	—	—
	28. Strzelno	4	1	—	—	—	—	1	2	1233	65	—	—	—	—	233	935	5,3	—	—	—	—	18,9	75,8	—	—
	29. Szamotuły	9	2	—	—	1	1	2	3	2605	157	—	—	170	219	340	1719	6,0	—	—	6,5	8,4	13,1	66,0	—	—
	30. Szubin	8	2	—	1	1	—	—	4	1842	78	—	92	160	—	—	1512	4,2	—	5,0	8,7	—	—	82,1	—	—
	31. Śmigiel	4	1	—	—	—	—	1	2	807	63	—	—	—	—	148	596	7,8	—	—	—	—	18,3	73,9	—	—
	32. Śrem	8	1	—	—	—	1	2	4	2599	31	—	—	—	227	479	1862	1,2	—	—	—	8,7	18,4	71,7	—	—
	33. Środa	4	1	—	—	—	—	1	2	1546	50	—	—	—	—	213	1283	3,2	—	—	—	—	13,8	83,0	—	—

	POWIAT	SZKOŁY O USTALONYM STOPNIU ORGANIZACYJNYM																				SZKOŁY O NIEUSTAL. STOPNIU ORGANIZACYJNYM	
		Szkół								Uczniów w szkołach								% uczniów w szkołach								
		Ogółem	1-kl.	2-kl.	3-kl.	4-kl.	5-kl.	6-kl.	7-kl.	Ogółem	1-kl.	2-kl.	3-kl.	4-kl.	5-kl.	6-kl.	7-kl.	1-kl.	2-kl.	3-kl.	4-kl.	5-kl.	6-kl.	7-kl.	szkół	uczn.
11. POZNAŃSKIE	34. Wągrowiec	6	1	—	—	1	1	2	1	1514	56	—	—	97	246	470	645	3,7	—	—	6,4	16,2	31,1	42,6	—	—
	35. Witkowo	4	1	—	—	—	—	2	1	833	66	—	—	—	—	451	316	7,9	—	—	—	—	54,1	38,0	—	—
	36. Wolsztyn	8	1	2	—	2	1	—	2	1231	48	139	—	178	226	—	640	3,9	11,3	—	14,5	18,4	—	51,9	—	—
	37. Września	3	—	—	—	—	—	1	2	1257	—	—	—	—	—	216	1041	—	—	—	—	—	17,2	82,8	—	—
	38. Wyrzysk	14	4	2	1	3	—	1	3	2503	226	213	144	449	—	157	1314	9,0	8,5	5,8	17,9	—	6,3	52,5	—	—
	39. Żnin	6	1	—	1	1	—	1	2	1510	46	—	136	204	—	258	866	3,0	—	9,0	13,5	—	17,1	57,4	—	—
12. POMORSKIE	1. Brodnica	7	—	1	—	—	2	1	3	1742	—	96	—	—	355	265	1026	—	5,5	—	—	20,4	15,2	58,9	—	—
	2. Chełmno	3	—	—	—	—	—	—	3	1273	—	—	—	—	—	—	1273	—	—	—	—	—	—	100,0	—	—
	3. Chojnice	4	—	—	1	—	1	—	2	1213	—	—	124	—	244	—	845	—	—	10,9	-	20,1	—	69,7	—	—
	4. Działdowo	2	—	—	—	—	—	1	1	789	—	—	—	—	—	178	611	—	—	—	—	—	22,6	77,4	—	—
	5. Gniew	1	—	—	—	—	—	—	1	381	—	—	—	—	—	—	381	—	—	—	—	—	—	100,0	—	—
	6. Grudziądz m.	10	—	—	—	2	1	2	5	3939	—	—	—	258	465	511	2705	—	—	—	6,5	11,8	13,0	68,7	—	—
	7. Grudziądz	2	—	—	—	—	—	1	1	493	—	—	—	—	—	223	270	—	—	—	—	—	45,3	54,7	—	—
	8. Kartuzy	2	—	1	—	—	—	—	1	569	—	38	—	—	—	—	531	—	6,7	—	—	—	—	93,3	—	—
	9. Kościerzyna	3	—	—	—	1	—	—	2	1058	—	—	—	97	—	—	961	—	—	—	9,2	—	—	90,8	—	—
	10. Lubawa	5	—	—	—	1	—	2	2	1292	—	—	—	83	—	322	887	—	—	—	6,4	—	24,9	68,7	—	—
	11. Puck	2	—	—	—	—	1	—	1	383	—	—	—	—	105	—	278	—	—	—	—	27,4	—	72,6	—	—
	12. Sępolno	4	—	—	—	1	—	1	2	918	—	—	—	158	—	186	574	—	—	—	17,2	—	20,3	62,5	—	—
	13. Starogard	3	—	—	—	—	—	1	2	1354	—	—	—	—	—	365	989	—	—	—	—	—	27,0	73,0	—	—
	14. Świecie	4	1	—	—	—	—	1	2	1231	64	—	—	—	—	216	951	5,2	—	—	—	—	17,5	77,3	—	—
	15. Tczew	4	1	—	—	—	—	1	2	1955	53	—	—	—	—	202	1700	2,7	—	—	—	—	10,4	86,9	—	—
	16. Toruń m.	12	—	—	—	3	—	3	6	4809	—	—	—	336	—	1098	3375	—	—	—	7,0	—	22,8	70,2	—	—
	17. Toruń	4	—	—	—	—	—	1	3	1736	—	—	—	—	—	213	1523	—	—	—	—	—	12,3	87,7	—	—
	18. Tuchola	3	—	—	—	1	—	1	1	674	—	—	—	90	—	210	374	—	—	—	13,4	—	31,1	55,5	—	—
	19. Wąbrzeźno	7	1	1	—	—	—	1	4	1853	54	82	—	—	—	198	1519	2,9	4,4	—	—	—	10,7	82,0	—	—
	20. Wejherowo	3	—	—	—	1	—	1	1	1310	—	—	—	132	—	194	984	—	—	—	10,1	—	14,8	75,1	1	64
13. ŚLĄSKIE	1. Bielsko m.	6	—	—	—	—	1	—	5	1899	—	—	—	—	174	—	1725	—	—	—	—	9,2	—	90,8	—	—
	2. Bielsko	1	—	—	—	—	—	—	1	209	—	—	—	—	—	—	209	—	—	—	—	—	—	100,0	—	—
	3. Cieszyn	12	2	1	—	1	1	1	6	2085	83	83	—	116	109	190	1504	4,0	4,0	—	5,6	5,2	9,1	72,1	4	538
	4. Katowice m.	29	2	—	2	—	—	2	23	16672	72	—	307	—	—	510	15783	0,4	—	1,8	—	—	3,1	94,7	—	—
	5. Katowice	6	—	—	—	—	—	1	5	2932	—	—	—	—	—	184	2748	—	—	—	—	—	6,3	93,7	—	—
	6. Królewska H.	17	—	1	—	1	—	—	15	11059	—	68	—	184	—	—	10807	—	0,6	—	1,7	—	—	97,7	—	—
	7. Lubliniec	4	1	1	—	—	—	1	1	1281	29	129	—	—	—	404	719	2,3	10,1	—	—	—	31,5	56,1	—	—
	8. Pszczyna	10	3	—	3	1	—	1	2	2333	107	—	542	83	—	345	1256	4,6	—	23,2	3,6	—	14,8	53,8	—	—
	9. Rybnik	7	1	1	—	—	1	—	4	2915	52	119	—	—	252	—	2492	1,8	4,1	—	—	8,6	—	85,5	—	—
	10. Świętochłowice	—	—	—	—	—	—	—	—	—	—	—	—	—	—	—	—	—	—	—	—	—	—	—	—	—
	11. Tarnowskie G.	5	—	—	—	—	1	1	3	2013	—	—	—	—	148	320	1545	—	—	—	—	7,3	15,9	76,8	—	—
14. KRAKOWSKIE	1. Biała	14	1	2	—	1	—	1	9	3150	42	214	—	94	—	104	2696	1,3	6,8	—	3,0	—	3,3	85,6	—	—
	2. Bochnia	11	1	—	—	1	—	—	9	3807	61	—	—	164	—	—	3582	1,6	—	—	4,3	—	—	94,1	—	—
	3. Brzesko	4	—	—	—	—	1	—	3	1213	—	—	—	—	174	—	1039	—	—	—	—	14,3	—	85,7	—	—
	4. Chrzanów	17	1	—	1	—	3	2	10	5571	43	—	151	—	651	510	4216	0,8	—	2,7	—	11,7	9,2	75,6	—	—
	5. Dąbrowa	2	—	—	—	—	—	—	2	979	—	—	—	—	—	—	979	—	—	—	—	—	—	100,0	—	—
	6. Gorlice	4	—	—	—	—	—	—	4	1536	—	—	—	—	—	—	1536	—	—	—	—	—	—	100,0	—	—
	7. Grybów	3	—	—	—	—	—	1	2	795	—	—	—	—	—	252	543	—	—	—	—	—	31,7	68,3	—	—
	8. Jasło	4	—	—	—	—	—	—	4	1866	—	—	—	—	—	—	1866	—	—	—	—	—	—	100,0	—	—
	9. Kraków m.	62	1	—	1	6	4	2	48	20207	15	—	47	807	847	655	17836	0,1	—	0,2	4,0	4,2	3,2	88,3	—	—
	10. Kraków	2	—	—	—	—	—	—	2	512	—	—	—	—	—	—	512	—	—	—	—	—	—	100,0	—	—
	11. Limanowa	2	—	—	—	—	—	—	2	657	—	—	—	—	—	—	657	—	—	—	—	—	—	100,0	—	—
	12. Maków	6	2	1	—	—	—	—	3	1558	112	104	—	—	—	—	1342	7,2	6,7	—	—	—	—	86,1	—	—
	13. Mielec	4	—	—	—	—	—	—	4	1745	—	—	—	—	—	—	1745	—	—	—	—	—	—	100,0	—	—
	14. Myślenice	4	—	2	—	—	—	1	1	688	—	132	—	—	—	242	314	—	19,2	—	—	—	35,2	45,6	—	—
	15. Nowy Sącz	16	—	1	—	2	—	—	13	5800	—	116	—	330	—	—	5354	—	2,0	—	5,7	—	—	92,3	—	—
	16. Nowy Targ	6	—	—	—	—	1	—	5	2565	—	—	—	—	172	—	2393	—	—	—	—	6,7	—	93,3	—	—

	POWIAT	SZKOŁY O USTALONYM STOPNIU ORGANIZACYJNYM																				SZKOŁY O NIEUSTAL. STOPNIU ORGANIZACYJNYM	
		Szkół								Uczniów w szkołach								% uczniów w szkołach								
		Ogółem	1-kl.	2-kl.	3-kl.	4-kl.	5-kl.	6-kl.	7-kl.	Ogółem	1-kl.	2-kl.	3-kl.	4-kl.	5-kl.	6-kl.	7-kl.	1-kl.	2-kl.	3-kl.	4-kl.	5-kl.	6-kl.	7-kl.	szkół	uczn.
14. KRAKOWSKIE	17. Oświęcim	6	—	—	—	1	—	—	5	2039	—	—	—	158	—	—	1881	—	—	—	7,7	—	—	92,3	—	—
	18. Pilzno	3	—	—	—	—	—	—	3	906	—	—	—	—	—	—	906	—	—	—	—	—	—	100,0	—	—
	19. Ropczyce	5	—	—	—	—	1	—	4	2085	—	—	—	—	225	—	1860	—	—	—	—	10,8	—	89,2	—	—
	20. Tarnów	14	1	—	—	2	1	2	8	4617	45	—	—	245	230	506	3591	1,0	—	—	5,3	5,0	11,0	77,7	—	—
	21. Wadowice	7	—	—	1	—	—	—	6	1979	—	—	108	—	—	—	1871	—	—	5,5	—	—	—	94,5	—	—
	22. Wieliczka	6	—	—	1	—	—	2	3	2059	—	—	99	—	—	600	1360	—	—	4,8	—	—	29,1	66,1	—	—
	23. Żywiec	3	—	1	—	—	—	—	2	840	—	79	—	—	—	—	761	—	9,4	—	—	—	—	90,6	—	—
15. LWOWSKIE	1. Bóbrka	5	1	—	—	—	—	1	3	1442	60	—	—	—	—	330	1052	4,2	—	—	—	—	22,9	72,9	—	—
	2. Brzozów	2	—	—	—	—	—	—	2	680	—	—	—	—	—	—	680	—	—	—	—	—	—	100,0	—	—
	3. Dobromil	2	—	—	—	—	—	1	1	753	—	—	—	—	—	355	398	—	—	—	—	—	47,2	52,8	—	—
	4. Drohobycz	13	—	—	—	2	1	—	10	6699	—	—	—	436	220	—	6043	—	—	—	6,5	3,3	—	90,2	—	—
	5. Gródek Jagiel.	4	—	—	1	—	1	—	2	1416	—	—	171	—	307	—	938	—	—	12,1	—	21,7	—	66,2	—	—
	6. Jarosław	12	1	—	1	—	2	2	6	3407	66	—	144	—	421	463	2313	1,9	—	4,2	—	12,4	13,6	67,9	—	—
	7. Jaworów	6	—	2	—	1	—	1	2	1242	—	202	—	211	—	223	606	—	16,3	—	17,0	—	17,9	48,8	—	—
	8. Kolbuszowa	4	—	—	—	—	—	1	3	1152	—	—	—	—	—	288	864	—	—	—	—	—	25,0	75,0	—	—
	9. Krosno	5	—	—	—	1	—	—	4	1760	—	—	—	102	—	—	1658	—	—	—	5,8	—	—	94,5	—	—
	10. Lisko	3	—	—	—	—	—	—	3	1107	—	—	—	—	—	—	1107	—	—	—	—	—	—	100,0	—	—
	11. Lubaczów	5	1	1	—	—	—	—	3	1428	52	108	—	—	—	—	1268	3,6	7,6	—	—	—	—	88,8	—	—
	12. Lwów m.	48	—	—	1	6	1	1	39	18402	—	—	71	600	153	114	17464	—	—	0,4	3,3	0,8	0,6	94,9	—	—
	13. Lwów	4	—	—	—	—	—	3	1	1385	—	—	—	—	—	961	424	—	—	—	—	—	69,4	30,6	—	—
	14. Łańcut	5	1	—	—	—	—	—	4	1621	53	—	—	—	—	—	1568	3,3	—	—	—	—	—	96,7	—	—
	15. Mościska	3	—	—	—	—	—	—	3	1516	—	—	—	—	—	—	1516	—	—	—	—	—	—	100,0	—	—
	16. Nisko	4	—	1	—	—	—	—	3	1537	—	143	—	—	—	—	1394	—	9,3	—	—	—	—	90,7	—	—
	17. Przemyśl	16	2	—	—	1	—	—	13	5149	92	—	—	141	—	—	4916	1,8	—	—	2,7	—	—	95,5	—	—
	18. Przeworsk	4	—	—	—	—	—	—	4	1409	—	—	—	—	—	—	1409	—	—	—	—	—	—	100,0	—	—
	19. Rawa Ruska	6	—	—	—	1	1	2	2	2037	—	—	—	195	270	682	890	—	—	—	9,6	13,2	33,5	43,7	—	—
	20. Rudki	4	—	—	—	—	—	—	4	1378	—	—	—	—	—	—	1378	—	—	—	—	—	—	100,0	—	—
	21. Rzeszów	16	2	—	—	2	—	—	12	4887	105	—	—	289	—	—	4493	2,2	—	—	5,9	—	—	91,9	—	—
	22. Sambor	10	1	—	3	1	—	—	5	2715	44	—	378	94	—	—	2199	1,6	—	13,9	3,5	—	—	81,0	—	—
	23. Sanok	7	—	—	—	—	—	—	7	2286	—	—	—	—	—	—	2286	—	—	—	—	—	—	100,0	—	—
	24. Sokal	8	1	—	1	1	1	—	4	1891	112	—	136	88	258	—	1297	5,9	—	7,2	4,7	13,6	—	68,6	—	—
	25. Stary Sambor	5	—	—	—	—	—	1	4	1389	—	—	—	—	—	183	1206	—	—	—	—	—	13,2	86,8	—	—
	26. Strzyżów	1	—	—	—	—	—	—	1	535	—	—	—	—	—	—	535	—	—	—	—	—	—	100,0	—	—
	27. Tarnobrzeg	4	—	—	—	—	—	—	4	1610	—	—	—	—	—	—	1610	—	—	—	—	—	—	100,0	—	—
	28. Żółkiew	7	1	—	—	—	—	1	5	2046	50	—	—	—	—	283	1713	2,4	—	—	—	—	13,8	83,8	—	—
16. STANISŁAWOWSKIE	1. Bohorodczany	2	—	—	—	—	1	1	—	410	—	—	—	—	210	—	—	—	—	—	—	51,2	48,8	—	—	—	—
	2. Dolina	10	3	—	1	2	—	1	3	2015	105	—	98	342	—	200	1231	5,2	—	4,9	17,0	—	11,8	61,1	—	—
	3. Horodenka	5	1	—	1	1	—	—	2	1071	52	—	108	132	—	239	779	4,9	—	10,1	12,3	—	—	72,7	—	—
	4. Kałusz	4	1	—	—	1	—	—	2	1223	37	—	—	226	—	—	960	3,0	—	—	18,5	—	—	78,5	—	—
	5. Kołomyja	16	2	1	—	4	—	—	9	3825	139	71	—	603	—	—	3012	3,6	1,9	—	15,8	—	—	78,7	—	—
	6. Kosów	4	—	—	—	—	—	—	4	1373	—	—	—	—	—	—	1373	—	—	—	—	—	—	100,0	—	—
	7. Nadwórna	4	1	—	—	—	—	—	3	1745	55	—	—	—	—	—	1690	3,2	—	—	—	—	—	96,8	—	—
	8. Peczeniżyn	1	—	—	—	—	—	—	1	541	—	—	—	—	—	—	541	—	—	—	—	—	—	100,0	—	—
	9. Rohatyn	4	—	—	—	—	1	—	3	1439	—	—	—	—	366	—	1073	—	—	—	—	25,4	—	74,6	—	—
	10. Skole	3	—	—	—	1	—	—	2	744	—	—	—	110	—	—	634	—	—	—	14,8	—	—	85,2	—	—
	11. Stanisławów	20	—	—	—	3	2	—	15	6143	—	—	—	424	538	—	5181	—	—	—	6,9	8,8	—	84,3	—	—
	12. Stryj	8	—	1	—	—	1	—	6	2582	—	93	—	—	221	—	2268	—	3,6	—	—	8,6	—	87,8	—	—
	13. Śniatyn	5	—	—	—	1	—	2	2	1737	—	—	—	249	—	624	864	—	—	—	14,3	—	35,9	49,8	—	—
	14. Tłumacz	8	2	—	2	—	—	4	—	1667	60	—	331	—	—	1276	—	3,6	—	19,9	—	—	76,5	—	—	—	—
	15. Turka	4	1	—	—	1	—	—	2	996	33	—	—	149	—	—	814	3,3	—	—	15,0	—	—	81,7	—	—
	16. Żydaczów	7	—	—	—	—	1	2	4	1999	—	—	—	—	166	535	1298	—	—	—	—	8,3	26,8	64,9	—	—

	POWIAT	SZKOŁY O USTALONYM STOPNIU ORGANIZACYJNYM																				SZKOŁY O NIEUSTAL. STOPNIU ORGANIZACYJNYM	
		Szkół								Uczniów w szkołach								% uczniów w szkołach									
		Ogółem	1-kl.	2-kl.	3-kl.	4-kl.	5-kl.	6-kl.	7-kl.	Ogółem	1-kl.	2-kl.	3-kl.	4-kl.	5-kl.	6-kl.	7-kl.	1-kl.	2-kl.	3-kl.	4-kl.	5-kl.	6-kl.	7-kl.	szkół	uczn.
17. TARNOPOLSKIE	1. Borszczów	3	—	—	—	—	—	—	3	1088	—	—	—	—	—	—	1088	—	—	—	—	—	—	100,0	—	—
	2. Brody	2	—	—	—	—	—	—	2	914	—	—	—	—	—	—	914	—	—	—	—	—	—	100,0	—	—
	3. Brzeżany	6	1	—	—	1	1	1	2	1836	54	—	—	60	235	277	1210	2,9	—	—	3,3	12,8	15,1	65,9	—	—
	4. Buczacz	13	4	—	—	2	2	1	4	2357	168	—	—	252	373	213	1351	7,1	—	—	10,7	15,8	9,0	57,4	—	—
	5. Czortków	3	—	—	—	—	—	—	3	1330	—	—	—	—	—	—	1330	—	—	—	—	—	—	100,0	—	—
	6. Kamionka Str.	4	—	—	—	—	—	—	4	1607	—	—	—	—	—	—	1607	—	—	—	—	—	—	100,0	—	—
	7. Kopyczyńce	3	—	—	—	—	—	1	2	1054	—	—	—	—	—	246	808	—	—	—	—	—	23,3	76,7	—	—
	8. Podhajce	2	—	—	—	—	—	—	2	901	—	—	—	—	—	—	901	—	—	—	—	—	—	100,0	—	—
	9. Przemyślany	4	—	—	—	—	—	1	3	1113	—	—	—	—	—	211	902	—	—	—	—	—	19,0	81,0	—	—
	10. Radziechów	4	1	—	—	—	—	1	2	984	38	—	—	—	—	274	672	3,9	—	—	—	—	27,8	68,3	—	—
	11. Skałat	6	—	—	—	—	—	1	5	1787	—	—	—	—	—	267	1520	—	—	—	—	—	14,9	85,1	—	—
	12. Tarnopol	14	1	1	1	—	1	—	10	3538	23	83	108	—	122	—	3202	0,7	2,3	3,1	—	3,4	—	90,5	—	—
	13. Trembowla	5	—	—	1	1	—	—	3	1312	—	—	122	143	—	—	1047	—	—	9,3	10,9	—	—	79,8	—	—
	14. Zaleszczyki	2	—	—	—	—	—	—	2	611	—	—	—	—	—	—	611	—	—	—	—	—	—	100,0	—	—
	15. Zbaraż	3	1	—	—	—	—	—	2	991	66	—	—	—	—	—	927	6,7	—	—	—	—	—	93,3	—	—
	16. Zborów	8	4	2	—	—	—	—	2	1505	300	319	—	—	—	—	886	19,9	21,2	—	—	—	—	58,9	—	—
	17. Złoczów	6	—	—	—	2	—	—	4	2048	—	—	—	432	—	—	1616	—	—	—	21,1	—	—	78,9	—	—

TABLICA V
CIĄG DALSZY

PUBLICZNE SZKOŁY POWSZECHNE WEDŁUG STOPNIA ORGANIZACYJNEGO

C. WIEŚ

POWIAT	SZKOŁY O USTALONYM STOPNIU ORGANIZACYJNYM																							SZKOŁY O NIEUSTAL. STOPNIU ORGANIZACYJNYM	
	Szkół								Uczniów w szkołach								% uczniów w szkołach								
	Ogółem	1-kl.	2-kl.	3-kl.	4-kl.	5-kl.	6-kl.	7-kl.	Ogółem	1-kl.	2-kl.	3-kl.	4-kl.	5-kl.	6-kl.	7-kl.	1-kl.	2-kl.	3-kl.	4-kl.	5-kl.	6-kl.	7-kl.	szkół	uczn.
I. RZECZPOSPOLITA POLSKA																									
RZ. POLSKA . .	23847	14694	5201	1853	955	415	260	469	2351314	901324	573197	290102	190652	104905	80059	211075	38,3	24,4	12,3	8,1	4,5	3,4	9,0	25	1704
II. TERYTORJA																									
CENTRALNE . .	9874	6534	1907	653	325	162	104	189	975366	424706	217115	106685	66358	44011	34014	82477	43,5	22,3	10,9	6,8	4,5	3,5	8,5	19	1366
WSCHODNIE . .	3873	2896	645	161	92	31	23	25	291158	164546	65678	23025	16903	7172	6526	7308	56,5	22,6	7,9	5,8	2,5	2,2	2,5	5	271
ZACHODNIE . .	3679	2406	877	253	89	25	13	16	276542	128521	84530	34094	15608	5456	3209	5124	46,5	30,6	12 3	5,6	2,0	1,2	1,8	1	67
ŚLĄSKIE	531	98	80	92	66	33	23	139	142328	6945	8873	15325	14176	8916	8153	79940	4,9	6,2	10,8	10,0	6,3	5,7	56,1	—	—
POŁUDNIOWE . .	5890	2760	1692	694	383	164	97	100	665920	176606	197001	110973	77607	39350	28157	36226	26,5	29,6	16,7	11,6	5,9	4,2	5,5	—	—
III. WOJEWÓDZTWA																									
M. st. Warszawa .	—	—	—	—	—	—	—	—	—	—	—	—	—	—	—	—	—	—	—	—	—	—	—	—	—
Warszawskie . .	2322	1679	390	131	53	23	17	29	206083	108565	43451	21739	10435	6066	5438	10989	52,8	21,1	10,2	5,1	2,9	2,6	5,3	5	275
Łódzkie	1790	1280	286	115	45	23	14	27	180953	91817	35605	19858	9582	6520	4653	12918	50,7	19,7	11,0	5,3	3,6	2,6	7,1	4	251
Kieleckie	2013	1184	460	146	82	47	30	64	254908	90453	60711	27407	19417	15017	11487	30456	35,5	23,8	10,7	7,7	5,9	4,5	11,9	4	350
Lubelskie	2176	1256	479	193	104	50	39	55	219367	73448	50142	28847	19829	12091	11317	23693	33,6	22,9	13,1	9,0	5,5	5,1	10,8	4	329
Białostockie . . .	1573	1135	292	68	41	19	4	14	114055	60423	27206	9434	7095	4317	1119	4461	53,0	23,9	8,3	6,2	3,8	0,9	3,9	2	161
Wileńskie	1094	829	178	41	28	8	2	8	76286	44361	16630	5583	5174	1519	569	2450	58,2	21,8	7,3	6,8	2,0	0,7	3,2	1	75
Nowogródzkie . .	1029	772	160	51	22	10	9	5	77041	43311	15993	7301	3791	2546	2530	1569	56,3	20,7	9,5	4,9	3,3	3,3	2,0	2	90
Poleskie	732	570	113	26	14	4	4	1	54539	33281	12158	3979	2526	987	1381	227	61,1	22,3	7,3	4,6	1,8	2,5	0,4	1	46
Wołyńskie . . .	1018	725	194	43	28	9	8	11	83292	43593	20897	6162	5412	2120	2046	3062	52,3	25,1	7,4	6,5	2,5	2,5	3,7	1	60
Poznańskie . . .	2293	1550	526	135	55	15	8	4	176884	86390	54187	19573	9832	3468	2130	1304	48,8	30,6	11,1	5,6	2,0	1,2	0,7	—	—
Pomorskie . . .	1386	856	351	118	34	10	5	12	99658	42131	30343	14521	5776	1988	1079	3820	42,3	30,4	14,6	5,8	2,0	1,1	3,8	1	67
Śląskie	531	98	80	92	66	33	23	139	142328	6945	8873	15325	14176	8916	8153	79940	4,9	6,2	10,8	10,0	6,3	5,7	56,1	—	—
Krakowskie . . .	1586	576	462	244	140	62	41	61	196545	36949	49286	36103	27196	14385	11336	21290	18,8	25,1	18,4	13,8	7,3	5,8	10,8	—	—
Lwowskie	2065	990	584	232	137	66	34	22	234752	65809	68498	37851	28198	15860	9954	8582	28,2	29,2	16,1	12,0	6,7	4,2	3,6	—	—
Stanisławowskie .	1023	501	325	112	53	14	11	7	113355	30922	41068	19758	11576	3742	3672	2617	27,2	36,2	17,4	10,3	3,4	3,2	2,3	—	—
Tarnopolskie . .	1216	693	321	106	53	22	11	10	121268	42926	38149	17261	10637	5363	3195	3737	35,4	31,5	14,2	8,8	4,4	2,6	3,1	—	—

POWIAT	SZKOŁY O USTALONYM STOPNIU ORGANIZACYJNYM																					SZKOŁY O NIEUSTAL. STOPNIU ORGANIZACYJNYM	
	Szkół								Uczniów w szkołach								% uczniów w szkołach								
	Ogółem	1-kl.	2-kl.	3-kl.	4-kl.	5-kl.	6-kl.	7-kl.	Ogółem	1-kl.	2-kl.	3-kl.	4-kl.	5-kl.	6-kl.	7-kl.	1-kl.	2-kl.	3-kl.	4-kl.	5-kl.	6-kl.	7-kl.	szkół	uczn.
IV. POWIATY																									
I. M. St. Warszawa	—	—	—	—	—	—	—	—	—	—	—	—	—	—	—	—	—	—	—	—	—	—	—	—	—
2. WARSZAWSKIE																									
1. Błonie	77	53	13	3	2	3	—	3	8102	3568	1531	479	460	906	—	1158	44,0	18,9	5,9	5,7	11,2	—	14,3	—	—
2. Ciechanów	82	56	21	3	—	2	—	—	6828	3422	2355	564	—	487	—	—	50,1	34,5	8,3	—	7,1	—	—	—	—
3. Gostynin	95	68	19	7	1	—	—	—	8510	4666	2336	1246	262	—	—	—	54,8	27,4	14,7	3,1	—	—	—	—	—
4. Grójec	112	84	18	3	3	3	1	—	11014	5893	2647	504	740	958	272	—	53,5	24,0	4,6	6,7	8,7	2,5	—	—	—
5. Kutno	97	78	11	4	2	1	—	1	9042	5651	1419	657	443	297	—	575	62,5	15,7	7,3	4,9	3,3	—	6,3	—	—
6. Lipno	117	75	25	6	6	2	3	—	11610	5170	2859	1013	1068	454	1046	—	44,5	24,7	8,7	9,2	3,9	9,0	—	1	70
7. Łowicz	132	111	13	5	1	—	—	2	10132	6747	1615	792	168	—	—	810	66,6	15,9	7,8	1,7	—	—	8,0	—	—
8. Maków	79	47	21	6	3	1	1	—	6343	2475	2001	923	489	212	243	—	39,0	31,5	14,6	7,8	3,3	3,8	—	—	—
9. Mińsk Maz.	84	45	16	9	8	2	—	4	9523	2972	1607	1336	1431	583	—	1594	31,2	16,9	14,0	15,0	6,2	—	16,7	1	63
10. Mława	109	82	21	3	—	1	—	2	8799	4980	2419	462	—	240	—	698	56,6	27,5	5,3	—	2,7	—	7,9	—	—
11. Nieszawa	117	92	16	2	4	—	2	1	11390	6961	2038	359	918	—	703	411	61,1	17,9	3,2	8,1	—	6,1	3,6	—	—
12. Płock	113	77	20	8	2	3	1	2	9530	4537	1932	1082	357	603	361	658	47,6	20,3	11,4	3,7	6,3	3,8	6,9	—	—
13. Płońsk	118	93	19	3	—	1	1	1	8450	5258	1876	358	—	349	334	275	62,2	22,2	4,2	—	4,1	4,0	3,3	—	—
14. Przasnysz	88	75	8	2	2	—	—	1	5603	3834	821	323	385	—	—	240	68,4	14,6	5,8	6,9	—	—	4,3	—	—
15. Pułtusk	122	109	8	4	1	—	—	—	8459	6702	968	588	201	—	—	—	79,2	11,4	7,0	2,4	—	—	—	—	—
16. Radzymin	101	76	19	5	—	—	—	1	7996	4810	1881	927	—	—	—	378	60,1	23,6	11,6	—	—	—	4,7	—	—
17. Rawa	105	85	9	8	3	—	—	—	9113	5776	1179	1442	716	—	—	—	63,4	12,9	15,8	7,9	—	—	—	—	—
18. Rypin	90	68	14	6	2	—	—	—	8060	5717	861	1083	399	—	—	—	70,9	10,7	13,4	5,0	—	—	—	1	73
19. Sierpc	98	81	11	5	—	—	—	1	7447	4787	1412	867	—	—	—	381	64,3	19,0	11,6	—	—	—	5,1	—	—
20. Skierniewice	71	44	15	6	4	1	—	1	6396	2651	1550	949	667	271	—	308	41,5	24,2	14,8	10,4	4,2	—	4,9	—	—
21. Sochaczew	76	38	24	7	3	—	3	1	7686	2290	2658	963	532	—	905	338	29,8	34,6	12,5	6,9	—	11,8	4,4	—	—
22. Warszawa	147	76	34	17	4	3	5	8	17856	4978	3877	2797	759	706	1574	3165	27,9	21,7	15,7	4,3	4,0	8,7	17,7	2	69
23. Włocławek	92	66	15	9	2	—	—	—	8194	4720	1609	1425	440	—	—	—	57,6	19,6	17,4	5,4	—	—	—	—	—
3. ŁÓDZKIE																									
1. Brzeziny	110	73	18	10	3	2	2	2	10578	4440	1718	1488	473	593	622	1244	42,0	16,2	14,1	4,5	5,6	5,9	11,7	—	—
2. Kalisz	152	116	18	8	6	—	2	2	15352	8173	2461	1672	1297	—	737	1012	53,2	16,1	10,9	8,4	—	4,8	6,6	1	67
3. Koło	138	119	14	1	1	1	—	2	11494	7956	1651	137	297	284	—	1169	69,2	14,4	1,2	2,6	2,4	—	10,2	—	—
4. Konin	101	40	36	14	7	1	2	1	12164	2880	4158	2379	1578	261	584	324	23,7	34,2	19,6	13,0	2,1	4,8	2,6	—	—
5. Łask	154	101	25	11	7	2	2	6	15620	7073	2694	1457	1239	480	586	2091	45,3	17,2	9,3	7,3	3,1	3,8	13,4	—	—
6. Łęczyca	101	89	7	2	—	—	—	3	10730	7628	987	319	—	—	—	1796	71,1	9,2	3,0	—	—	—	16,7	—	—
7. Łódź m.	—	—	—	—	—	—	—	—	—	—	—	—	—	—	—	—	—	—	—	—	—	—	—	—	—
8. Łódź	100	68	13	12	5	—	—	2	9152	4253	1213	1592	1033	—	—	1061	46,5	13,3	17,4	11,2	—	—	11,6	—	—
9. Piotrków	217	163	34	11	2	3	—	4	20149	10822	4108	1788	421	781	—	2229	53,7	20,3	8,9	2,1	3,9	—	11,1	1	36
10. Radomsko	184	138	22	10	4	4	2	4	19970	10711	3033	1904	918	1076	777	1551	53,6	15,2	9,5	4,6	5,4	3,9	7,8	1	67
11. Sieradz	165	131	21	4	4	4	—	1	13808	8693	2380	572	672	1050	—	441	63,0	17,2	4,1	4,9	7,6	—	3,2	—	—
12. Słupca	87	61	17	5	2	1	1	—	9303	4927	2378	897	507	268	326	—	53,0	25,6	9,6	5,4	2,9	3,5	—	—	—
13. Turek	104	58	32	13	1	—	—	—	10820	4193	4033	2344	250	—	—	—	38,7	37,3	21,7	2,3	—	—	—	—	—
14. Wieluń	177	123	29	14	3	5	3	—	21813	10068	4791	3309	897	1727	1021	—	46,2	22,0	15,2	4,1	7,8	4,7	—	1	81
4. KIELECKIE																									
1. Będzin	123	60	23	6	7	3	6	18	23639	4619	3282	996	2047	746	2309	9640	19,5	13,9	4,2	8,7	4,2	13,9	19,5	—	—
2. Częstochowa	164	118	27	7	1	3	3	5	20933	10347	4479	1552	293	941	1525	1796	49,4	21,4	7,4	1,4	4,5	7,3	8,6	—	—
3. Iłża	124	70	35	8	3	3	1	4	14313	5066	4036	1620	409	748	369	2065	35,4	28,2	11,3	2,9	5,2	2,6	14,4	—	—
4. Jędrzejów	105	59	24	6	12	1	1	2	12628	4162	3195	1087	2799	234	382	769	33,0	25,3	8,6	22,2	1,8	3,0	6,1	—	—
5. Kielce	152	104	30	3	5	4	2	4	17736	7748	4009	630	1183	1163	701	2302	43,7	22,6	3,5	6,6	6,6	4,0	13,0	1	99
6. Końskie	105	53	28	11	5	3	3	2	15283	4391	4066	2189	1205	938	1182	1312	28,7	26,7	14,3	7,9	6,1	7,7	8,6	—	—
7. Kozienice	106	48	36	7	7	1	1	6	13589	3695	4550	1208	1659	297	227	1953	27,2	33,5	8,9	12,2	2,2	1,7	14,3	1	84
8. Miechów	142	79	29	18	7	2	2	5	19881	6706	4195	3603	1816	717	576	2268	33,7	21,1	18,1	9,2	3,6	2,9	11,4	—	—
9. Olkusz	130	84	28	9	—	7	2	—	16838	6808	4079	1988	—	3213	750	—	40,4	24,2	11,8	—	19,1	—	4,5	1	84
10. Opatów	144	73	46	10	6	2	4	3	17819	5377	5462	1818	1367	552	1601	1642	30,2	30,7	10,2	7,7	3,1	8,9	9,2	—	—
11. Opoczno	130	79	29	11	4	4	—	3	14410	5750	3574	1853	814	1218	—	1201	39,9	24,8	12,9	5,6	8,5	—	8,3	—	—

	POWIAT	SZKOŁY O USTALONYM STOPNIU ORGANIZACYJNYM																					SZKOŁY O NIEUSTAL. STOPNIU ORGANIZACYJNYM	
		Szkół								Uczniów w szkołach								% uczniów w szkołach								
		Ogółem	1-kl.	2-kl.	3-kl.	4-kl.	5-kl.	6-kl.	7-kl.	Ogółem	1-kl.	2-kl.	3-kl.	4-kl.	5-kl.	6-kl.	7-kl.	1-kl.	2-kl.	3-kl.	4-kl.	5-kl.	6-kl.	7-kl.	szkół	uczn.
4. KIELECKIE	12. Pińczów	106	46	27	14	7	5	3	4	14400	3376	3136	2190	1466	1299	941	1992	23,4	21,8	15,2	10,2	9,1	6,5	13,8	—	—
	13. Radom	196	144	36	7	7	—	—	2	15945	8762	3930	996	1439	—	—	818	54,9	24,6	6,2	9,1	—	—	5,2	—	—
	14. Sandomierz	83	47	15	13	2	2	1	3	10838	3453	2105	2357	465	715	330	1413	31,9	19,4	21,7	4,3	6,6	3,0	13,1	1	83
	15. Stopnica	125	69	33	13	6	1	1	2	16550	5841	4569	2670	1612	352	594	912	35,3	27,6	16,2	9,7	2,1	3,6	5,5	—	—
	16. Włoszczowa	78	51	14	3	3	6	—	1	10106	4352	2044	650	843	1884	—	333	43,2	20,2	6,4	8,3	18,6	—	3,3	—	—
5. LUBELSKIE	1. Biała Podlaska	93	70	14	2	2	2	1	2	6321	3426	1194	193	323	410	235	540	54,2	18,9	3,1	5,1	6,5	3,7	8,5	1	80
	2. Biłgoraj	105	69	20	6	4	2	3	1	10220	4224	2244	938	788	527	866	633	41,3	22,0	9,2	7,7	5,2	8,4	6,2	—	—
	3. Chełm	158	114	30	7	1	—	3	3	12339	6095	3107	990	156	—	996	995	49,4	25,2	8,2	1,2	—	8,1	8,1	—	—
	4. Garwolin	144	69	47	9	8	3	2	6	16617	4535	5233	1441	1466	830	549	2563	27,3	31,5	8,7	8,8	5,0	3,3	15,4	—	—
	5. Hrubieszów	126	85	23	10	5	—	—	3	10377	4859	2256	1280	784	—	—	1198	46,8	21,7	12,4	7,6	—	—	11,5	1	91
	6. Janów	130	85	21	9	7	3	3	2	13747	5400	2534	1451	1536	898	964	964	39,3	18,4	10,6	11,2	6,5	7,0	7,0	—	—
	7. Konstantynów	98	68	21	5	1	—	1	2	6830	3392	1816	592	146	—	294	590	49,7	26,6	8,7	2,1	—	4,3	8,6	—	—
	8. Krasnystaw	115	78	21	11	2	2	—	1	12339	5817	2859	2244	368	540	—	511	47,1	23,2	18,2	3,0	4,4	—	4,1	—	—
	9. Lubartów	107	49	28	14	7	6	—	3	12344	2829	2816	2214	1536	1589	—	1360	22,9	22,8	17,9	12,5	12,8	—	11,1	—	—
	10. Lublin	196	112	38	20	12	5	3	6	19668	6288	3893	2916	2169	1095	871	2436	32,0	19,8	14,8	11,0	5,6	4,4	12,4	—	—
	11. Łuków	84	28	21	14	14	6	—	1	10955	1765	2246	2193	2854	1566	—	331	16,1	20,5	20,0	26,1	14,3	—	3,0	1	79
	12. Puławy	178	112	31	15	1	2	5	12	19940	6355	3128	2297	191	441	1456	6072	31,9	15,8	11,6	1,0	2,3	7,3	30,1	—	—
	13. Radzyń	106	62	28	9	3	1	1	2	8941	3183	2556	1217	538	237	258	952	35,6	28,6	13,6	6,0	2,7	2,9	10,6	—	—
	14. Siedlce	70	15	16	12	9	9	8	1	9524	819	1501	1448	1551	1764	2100	341	8,6	15,8	15,2	16,3	18,5	22,0	3,6	—	—
	15. Sokołów	57	17	14	9	8	3	3	3	8089	1021	1418	1270	1567	695	957	1161	12,6	17,5	15,7	19,4	8,6	11,8	14,4	1	79
	16. Tomaszów	115	63	35	6	8	—	1	2	10713	3683	3581	853	1338	—	311	947	34,4	33,4	8,0	12,5	—	2,9	8,8	—	—
	17. Węgrów	75	29	22	12	4	3	2	3	9599	1845	2658	1800	821	831	514	1130	19,2	27,7	18,7	8,6	8,7	5,4	11,7	—	—
	18. Włodawa	87	63	15	8	1	—	—	—	6611	3764	1507	1123	217	—	—	—	56,9	22,8	17,0	3,3	—	—	—	—	—
	19. Zamość	132	68	34	15	7	3	3	2	14193	4148	3595	2387	1480	668	946	969	29,2	25,3	16,8	10.5	4,7	6,7	6,8	—	—
6. BIAŁOSTOCKIE	1. Augustów	104	85	15	2	—	—	2	—	6779	4593	1481	195	—	—	510	—	67,8	21,8	2,9	—	—	7,5	—	—	—
	2. Białystok	132	91	29	7	4	1	—	—	9330	4771	2581	1029	710	239	—	—	51,1	27,7	11,0	7,6	2,6	—	—	—	—
	3. Bielsk	225	186	29	5	1	2	—	2	13192	8908	2380	618	180	380	—	726	67,5	18,0	4,7	1,4	2,9	—	5,5	—	—
	4. Grodno	144	108	22	8	4	1	1	—	10232	5916	2037	1139	680	212	248	—	57,8	19,9	11,1	6,6	2,1	2,5	—	—	—
	5. Kolno	81	53	17	4	2	3	—	2	6309	2645	1576	538	374	553	—	623	41,9	25,0	8,5	5,9	8,8	—	9,9	1	79
	6. Łomża	98	36	37	11	7	3	—	4	9458	1811	3180	1375	1141	732	—	1219	19,2	33,6	14,5	12,1	7,7	—	12,9	—	—
	7. Ostrołęka	106	74	23	4	3	—	—	2	7994	4039	2264	526	494	—	—	671	50,5	28,3	6,6	6,2	—	—	8,4	—	—
	8. Ostrów	105	69	20	5	9	1	—	1	9101	4097	1933	888	1571	215	—	397	45,0	21,2	9,8	17,3	2,3	—	4,4	—	—
	9. Sokółka	134	110	16	2	1	3	—	2	9246	5887	1574	259	180	826	—	520	63,7	17,1	2,8	1,9	8,9	—	5,6	—	—
	10. Suwałki	101	59	30	7	3	2	—	—	8137	3318	2737	1043	576	463	—	—	40,8	33,6	12,8	7,1	5,7	—	—	—	—
	11. Szczuczyn	78	49	24	2	2	—	1	—	5634	2557	2116	241	359	—	361	—	45,4	37,6	4,2	6,4	—	6,4	—	—	—
	12. Wołkowysk	170	149	16	2	1	1	—	1	11662	8667	1910	348	173	259	—	305	74,3	16,4	3,0	1,5	2,2	—	2,6	1	82
	13. Wysokie Maz.	95	66	14	9	4	2	—	—	6981	3214	1437	1235	657	438	—	—	46,0	20.6	17,7	9,4	6,3	—	—	—	—
7. WILEŃSKIE	1. Brasław	112	69	27	8	5	1	1	1	10333	4458	2928	1076	1097	175	316	283	43,2	28,3	10,4	10,6	1,7	3,1	2,7	—	—
	2. Dzisna	139	106	26	2	2	1	—	2	10718	6492	2685	257	324	229	—	731	60,6	25,1	2,4	3,0	2,1	—	6,8	—	—
	3. Mołodeczno	54	36	11	3	3	—	1	—	4555	2213	1055	493	541	—	253	—	48,6	23,2	10,8	11,9	—	5,5	—	—	—
	4. Oszmiana	149	115	25	5	2	2	—	—	8676	5358	1999	642	336	341	—	—	61,8	23,0	7,0	3,9	3,9	—	—	—	—
	5. Postawy	102	68	21	6	5	—	—	2	8173	3832	2052	838	980	—	—	471	56,4	21,5	6,6	3,5	3,6	—	8,4	—	—
	6. Święciany	164	135	19	4	3	3	—	—	8767	5875	1444	418	469	561	—	—	67,0	16,5	4,8	5,3	6,4	—	—	—	—
	7. Wilejka	139	109	22	3	3	—	—	2	9953	6225	2047	494	590	—	—	597	62,5	20,6	5,0	5,9	—	—	6,0	—	—
	8. Wilno m.	—	—	—	—	—	—	—	—	—	—	—	—	—	—	—	—	—	—	—	—	—	—	—	—	—
	9. Wilno-Troki	235	191	27	10	5	1	—	1	15111	9908	2420	1365	837	213	—	368	65,6	16,0	9,0	5,5	1,4	—	2,5	1	75
8. NOWOGRÓDZKIE	1. Baranowicze	78	38	16	12	5	2	3	2	7920	2088	1502	1633	877	471	677	672	26,4	19,0	20,6	11,1	5,9	8,5	8,5	—	—
	2. Lida	254	164	67	18	2	1	2	—	20107	9396	6739	2641	460	255	616	—	46,7	33,5	13,1	2,3	1,3	3,1	—	1	35
	3. Nieśwież	150	108	29	7	3	—	1	2	11320	6156	2776	937	582	—	338	531	54,4	24,5	8,3	5,1	—	3,0	4,7	—	—
	4. Nowogródek	134	105	18	5	4	1	1	—	8675	5471	1582	638	549	192	243	—	63,1	18,2	7,4	6,3	2,2	2,8	—	1	55
	5. Słonim	142	128	8	2	3	1	—	—	9190	7038	1064	357	419	312	—	—	76,6	11,6	3,9	4,5	3,4	—	—	—	—
	6. Stołpce	95	73	9	4	5	2	1	1	7647	4066	884	636	904	474	317	366	53,2	11,6	8.3	11,8	6,2	4,1	4,8	—	—
	7. Wołożyn	176	156	13	3	—	3	1	—	12182	9096	1446	459	—	842	339	—	74,7	11,9	3,8	—	6,8	2,8	—	—	—

	POWIAT	SZKOŁY O USTALONYM STOPNIU ORGANIZACYJNYM																				SZKOŁY O NIEUSTAL. STOPNIU ORGANIZACYJNYM	
		Szkół								Uczniów w szkołach								% uczniów w szkołach								
		Ogółem	1-kl.	2-kl.	3-kl.	4-kl.	5-kl.	6-kl.	7-kl.	Ogółem	1-kl.	2-kl.	3-kl.	4-kl.	5-kl.	6-kl.	7-kl.	1-kl.	2-kl.	3-kl.	4-kl.	5-kl.	6-kl.	7-kl.	szkół	uczn.
9. POLESKIE	1. Brześć n/B.	97	79	13	2	3	—	—	—	6962	4730	1418	264	550	—	—	—	67,9	20,4	3,8	7,9	—	—	—	—	—
	2. Drohiczyn	71	59	7	2	1	1	—	1	4859	3280	611	299	158	284	—	227	67,5	12,6	6,2	3,2	5,8	—	4,7	—	—
	3. Kamień Kosz.	45	31	10	2	—	1	1	—	3983	1873	1237	328	—	232	313	—	47,0	31,1	8,2	—	5,8	7,9	—	—	—
	4. Kobryń	88	54	27	3	2	—	2	—	7827	3489	2882	277	371	—	808	—	44,6	36,8	3,5	4,7	—	10,4	—	—	—
	5. Kossów	43	38	3	1	—	1	—	—	3302	2549	382	130	—	241	—	—	77,2	11,6	3,9	—	7,3	—	—	—	—
	6. Łuniniec	62	49	6	3	4	—	—	—	4838	2693	657	667	821	—	—	—	55,7	13,6	13,7	17,0	—	—	—	—	—
	7. Pińsk	109	95	10	4	—	—	—	—	6380	4925	925	530	—	—	—	—	77,2	14,5	8,3	—	—	—	—	1	46
	8. Prużana	72	57	12	1	2	—	—	—	4755	3185	1193	124	253	—	—	—	67,0	25,1	2,6	5,3	—	—	—	—	—
	9. Sarny	93	73	11	5	2	1	1	—	7427	4439	1253	872	373	230	260	—	59,8	16,9	11,7	5,0	3,1	3,5	—	—	—
	10. Stolin	52	35	14	3	—	—	—	—	4206	2118	1600	488	—	—	—	—	50,4	38,0	11,6	—	—	—	—	—	—
10. WOŁYŃSKIE	1. Dubno	124	93	24	3	4	—	—	—	9359	5574	2520	510	755	—	—	—	59,6	26,9	5,4	8,1	—	—	—	—	—
	2. Horochów	53	33	13	4	2	—	—	1	4893	2120	1420	605	429	—	—	319	43,3	29,0	12,4	8,8	—	—	6,5	—	—
	3. Kostopol	100	83	11	2	3	1	—	—	7633	4909	1633	353	532	206	—	—	64,3	21,4	4,6	7,0	2,7	—	—	—	—
	4. Kowel	100	68	20	8	—	1	1	2	8660	4670	1940	1076	—	317	206	451	53,9	22,4	12,4	—	3,7	2,4	5,2	—	—
	5. Krzemieniec	135	85	35	3	5	1	2	4	12901	5717	3961	438	973	233	479	1100	44,3	30,7	3,4	7,5	1,8	3,7	8,6	—	—
	6. Luboml	42	26	13	2	1	—	—	—	4273	2101	1521	344	307	—	—	—	49,2	35,6	8,1	7,1	—	—	—	—	—
	7. Łuck	176	142	20	9	2	1	—	2	11048	6858	1901	1205	376	205	—	503	62,1	17,2	10,9	3,4	1,9	—	4,5	—	—
	8. Równe	134	101	20	3	3	2	4	1	11016	6141	2183	378	519	506	975	314	55,7	19,8	3,4	4,7	4,6	8,9	2,9	—	—
	9. Włodzimierz	76	59	11	4	1	—	—	1	5351	3230	1090	493	163	—	—	375	60,4	20,4	9,2	3,0	—	—	7,0	1	60
	10. Zdołbunów	78	35	27	5	7	3	1	—	8158	2273	2728	760	1358	653	386	—	27,9	33,4	9,3	16,6	8,0	4,8	—	—	—
11. POZNAŃSKIE	1. Bydgoszcz m.	—	—	—	—	—	—	—	—	—	—	—	—	—	—	—	—	—	—	—	—	—	—	—	—	—
	2. Bydgoszcz	98	85	9	3	1	—	—	—	5783	4319	876	421	167	—	—	—	74,7	15,1	7,3	2,9	—	—	—	—	—
	3. Chodzież	63	50	8	3	2	—	—	—	3722	2386	675	352	309	—	—	—	64,1	18,1	9,5	8,3	—	—	—	—	—
	4. Czarnków	51	33	8	5	4	—	—	1	3973	1652	706	639	721	—	—	255	41,6	17,8	16,1	18,1	—	—	6,4	—	—
	5. Gniezno m.	—	—	—	—	—	—	—	—	—	—	—	—	—	—	—	—	—	—	—	—	—	—	—	—	—
	6. Gniezno	65	55	10	—	—	—	—	—	4073	3047	1026	—	—	—	—	—	74,8	25,2	—	—	—	—	—	—	—
	7. Gostyń	57	32	20	3	2	—	—	—	5130	1990	2174	513	453	—	—	—	38,8	42,4	10,0	8,8	—	—	—	—	—
	8. Grodzisk	40	23	13	3	1	—	—	—	3415	1338	1488	445	144	—	—	—	39,2	43,6	13,0	4,2	—	—	—	—	—
	9. Inowrocław m.	—	—	—	—	—	—	—	—	—	—	—	—	—	—	—	—	—	—	—	—	—	—	—	—	—
	10. Inowrocław	94	64	22	6	1	—	1	—	6593	3226	2144	847	148	—	228	—	48,9	32,5	12,8	2,3	—	3,5	—	—	—
	11. Jarocin	66	36	17	7	4	2	—	—	6581	2457	1903	1111	675	435	—	—	37,3	28,9	16,9	10,3	6,6	—	—	—	—
	12. Kępno	78	39	24	10	2	3	—	—	7481	2255	2648	1449	409	720	—	—	30,1	35,4	19,4	5,5	9,6	—	—	—	—
	13. Kościan	60	32	22	4	2	—	—	—	5236	2131	2264	565	276	—	—	—	40,7	43,2	10,8	5,3	—	—	—	—	—
	14. Koźmin	38	16	19	3	—	—	—	—	3553	979	2129	445	—	—	—	—	27,6	59,9	12,5	—	—	—	—	—	—
	15. Krotoszyn	39	19	12	4	3	1	—	—	3716	1192	1177	563	552	232	—	—	32,1	31,7	15,2	14,8	6,2	—	—	—	—
	16. Leszno	58	39	12	4	—	2	1	—	4514	2066	1097	605	—	478	268	—	45,8	24,3	13,4	—	10,6	5,9	—	—	—
	17. Międzychód	45	31	13	—	1	—	—	—	2789	1494	1094	—	201	—	—	—	53,6	39,2	—	7,2	—	—	—	—	—
	18. Mogilno	70	55	12	1	2	—	—	—	4787	3054	1274	123	336	—	—	—	63,8	26,6	2,6	7,0	—	—	—	—	—
	19. Nowy Tomyśl	69	48	14	5	2	—	—	—	5546	2833	1512	773	428	—	—	—	51,1	27,3	13,9	7,7	—	—	—	—	—
	20. Oborniki	96	73	15	7	—	—	1	—	6024	3437	1378	957	—	—	252	—	57,1	22,9	15,9	—	—	4,1	—	—	—
	21. Odolanów	59	28	17	12	2	—	—	—	5155	1553	1719	1571	312	—	—	—	30,1	33,3	30,5	6,1	—	—	—	—	—
	22. Ostrów	45	25	11	4	2	—	1	2	4733	1547	1257	602	367	—	229	731	32,7	26,6	12,7	7,8	—	4,8	15,4	—	—
	23. Ostrzeszów	55	31	16	6	2	—	—	—	4836	1824	1674	934	404	—	—	—	37,7	34,6	19,3	8,4	—	—	—	—	—
	24. Pleszew	51	30	17	2	2	—	—	—	4414	1887	1822	344	361	—	—	—	42,7	41,3	7,8	8,2	—	—	—	—	—
	25. Poznań m.	—	—	—	—	—	—	—	—	—	—	—	—	—	—	—	—	—	—	—	—	—	—	—	—	—
	26. Poznań	115	72	24	11	6	2	—	—	10171	4278	2719	1652	1070	452	—	—	42,1	26,7	16 2	10,5	4.5	—	—	—	—
	27. Rawicz	47	28	11	4	1	2	1	—	4052	1522	1017	645	174	439	255	—	37,6	25,1	15,9	4,3	10,8	6,3	—	—	—
	28. Strzelno	56	36	17	2	1	—	—	—	4494	2110	1836	358	190	—	—	—	46,9	40,9	8,0	4,2	—	—	—	—	—
	29. Szamotuły	67	41	16	5	2	2	1	—	6210	2599	1654	711	362	533	351	—	41,9	26,6	11,4	5,8	8,6	5,7	—	—	—
	30. Szubin	74	58	14	2	—	—	—	—	5071	3200	1527	344	—	—	—	—	63,1	30,1	6,8	—	—	—	—	—	—
	31. Śmigiel	63	48	11	3	1	—	—	—	4671	2793	1226	430	222	—	—	—	59,8	26,2	9,2	4,8	—	—	—	—	—
	32. Śrem	76	60	11	4	1	—	—	—	5479	3597	1115	577	190	—	—	—	65,6	20,4	10,5	3,5	—	—	—	—	—
	33. Środa	71	57	13	—	1	—	—	—	5193	3506	1489	—	198	—	—	—	67,5	28,7	—	3,8	—	—	—	—	—

	POWIAT	SZKOŁY O USTALONYM STOPNIU ORGANIZACYJNYM																				SZKOŁY O NIEUSTAL. STOPNIU ORGANIZACYJNYM	
		Szkół								Uczniów w szkołach								% uczniów w szkołach								
		Ogółem	1-kl	2-kl.	3-kl.	4-kl.	5-kl.	6-kl.	7-kl.	Ogółem	1-kl.	2-kl.	3-kl.	4-kl.	5-kl.	6-kl.	7-kl.	1-kl.	2-kl.	3-kl.	4-kl.	5-kl.	6-kl.	7-kl.	szkół	uczn.
11. POZNAŃSKIE	34. Wągrowiec	99	78	18	2	1	—	—	—	6170	3909	1805	285	171	—	—	—	63,4	29,2	4,6	2,8	—	—	—	—	—
	35. Witkowo	49	33	12	3	1	—	—	—	3217	1636	1091	343	147	—	—	—	50,9	33,8	10,7	4,6	—	—	—	—	—
	36. Wolsztyn	66	38	20	2	4	1	1	—	5282	1846	1985	299	697	179	276	—	34,9	37,6	5,7	13,2	3,4	5,2	—	—	—
	37. Września	54	36	17	—	—	—	—	1	4526	2348	1860	—	—	—	—	318	51,9	41,1	—	—	—	—	7,0	—	—
	38. Wyrzysk	97	76	15	4	1	—	1	—	6060	3784	1307	550	148	—	271	—	62,4	21,6	9,1	2,4	—	4,5	—	—	—
	39. Żnin	62	45	16	1	—	—	—	—	4234	2595	1519	120	—	—	—	—	61,3	35,9	2,8	—	—	—	—	—	—
12. POMORSKIE	1. Brodnica	85	50	24	9	1	—	—	1	6633	2581	2313	1277	156	—	—	306	38,9	34,9	19,2	2,4	—	—	4,6	—	—
	2. Chełmno	82	53	20	8	—	—	1	—	4910	2312	1511	876	—	—	211	—	47,1	30,8	17,8	—	—	4,3	—	—	—
	3. Chojnice	111	63	29	9	6	1	—	3	8958	2936	2562	1163	1040	205	—	1052	32,8	28,6	13,0	11,6	2,3	—	11,7	—	—
	4. Działdowo	44	30	8	5	—	—	—	1	2863	1402	615	564	—	—	—	282	49,0	21,5	19,7	—	—	—	9,8	—	—
	5. Gniew	47	23	13	10	1	—	—	—	3250	1085	937	1068	160	—	—	—	33,4	28,8	32,9	4,9	—	—	—	—	—
	6. Grudziądz m.	—	—	—	—	—	—	—	—	—	—	—	—	—	—	—	—	—	—	—	—	—	—	—	—	—
	7. Grudziądz	82	55	21	4	1	—	—	1	5186	2567	1654	434	217	—	—	314	49,5	31,9	8,4	4,2	—	—	6,0	—	—
	8. Kartuzy	118	80	28	5	5	—	—	—	9290	4693	2849	776	972	—	—	—	50,5	30,7	8,4	10,4	—	—	—	—	—
	9. Kościerzyna	91	59	26	5	1	—	—	—	5888	2843	2329	562	154	—	—	—	48,3	39,6	9,5	2,6	—	—	—	—	—
	10. Lubawa	89	47	26	11	4	1	—	—	7047	2486	2250	1511	602	198	—	—	35,3	31,9	21,5	8,5	2,8	—	—	—	—
	11. Puck	58	48	10	—	—	—	—	—	3463	2548	915	—	—	—	—	—	73,6	26,4	—	—	—	—	—	—	—
	12. Sępolno	47	32	13	1	—	1	—	—	2747	1408	1036	114	—	189	—	—	51,3	37,7	4,1	—	6,9	—	—	—	—
	13. Starogard	95	55	23	7	4	2	1	3	7460	2509	1948	829	621	346	228	979	33,6	26,1	11,1	8,3	4,6	3,2	13,2	—	—
	14. Świecie	147	102	28	10	2	2	1	2	9946	4670	2459	1261	347	430	170	609	46,9	24,7	12,7	3,5	4,4	1,7	6,1	—	—
	15. Tczew	32	19	7	2	2	—	1	1	2594	954	569	237	345	—	211	278	36,8	21,9	9,2	13,3	—	8,1	10,7	—	—
	16. Toruń m.	—	—	—	—	—	—	—	—	—	—	—	—	—	—	—	—	—	—	—	—	—	—	—	—	—
	17. Toruń	76	44	18	11	2	1	—	—	5364	2249	1374	1230	329	182	—	—	41,9	25,6	22,9	6,9	3,4	—	—	1	67
	18. Tuchola	49	25	12	9	—	2	1	—	4127	1279	1051	1100	—	438	259	—	31,0	25,5	26,7	—	10,6	6,2	—	—	—
	19. Wąbrzeźno	64	34	21	9	—	—	—	—	4676	1680	1836	1160	—	—	—	—	35,9	39,3	24,8	—	—	—	—	—	—
	20. Wejherowo	69	37	24	3	5	—	—	—	5256	1929	2135	359	833	—	—	—	36,7	40,6	6,8	15,9	—	—	—	—	—
13. ŚLĄSKIE	1. Bielsko m.	—	—	—	—	—	—	—	—	—	—	—	—	—	—	—	—	—	—	—	—	—	—	—	—	—
	2. Bielsko	42	14	5	3	9	2	4	5	6500	1187	364	338	1637	400	914	1660	18,3	5,6	5,2	25,2	6,1	14,1	25,5	—	—
	3. Cieszyn	54	23	4	9	12	3	1	2	6434	1582	380	1085	1969	480	307	631	24,6	5,9	16,9	30,6	7,4	4,8	9,8	—	—
	4. Katowice m.	—	—	—	—	—	—	—	—	—	—	—	—	—	—	—	—	—	—	—	—	—	—	—	—	—
	5. Katowice	69	1	3	5	7	2	5	46	31700	65	295	955	1513	540	1645	26687	0,2	0,9	3,0	4,8	1,7	5,2	84,2	—	—
	6. Król. Huta	—	—	—	—	—	—	—	—	—	—	—	—	—	—	—	—	—	—	—	—	—	—	—	—	—
	7. Lubliniec	43	14	13	10	4	1	—	1	5304	870	1329	1480	993	281	—	351	16,4	25,1	27,9	18,7	5,3	—	6,6	—	—
	8. Pszczyna	114	23	26	28	15	5	2	15	21892	1449	3052	4739	3339	1403	695	7215	6,6	13,9	21,6	15,3	6,4	3,2	33,0	—	—
	9. Rybnik	124	18	22	29	12	17	5	21	31788	1519	2760	5340	3079	4999	2231	11860	4,8	8,7	16,8	9,7	15,7	7,0	37,3	—	—
	10. Świętochłowice	59	1	5	3	3	1	4	42	31874	29	467	513	765	291	1663	28146	0,1	1,5	1,6	2,4	0,9	5,2	88,3	—	—
	11. Tarnow. Góry	26	4	2	5	4	2	2	7	6836	244	226	875	881	522	698	3390	3,6	3,3	12,8	12,9	7,6	10,2	49,6	—	—
14. KRAKOWSKIE	1. Biała	39	4	10	7	7	6	3	2	7136	218	1218	950	1361	1478	1047	864	3,1	17,1	13,3	19,1	20,7	14,6	12,1	—	—
	2. Bochnia	96	22	33	17	10	6	3	5	13030	1322	3362	2455	1888	1400	814	1789	10,2	25,8	18,8	14,6	10,7	6,2	13,7	—	—
	3. Brzesko	93	22	27	19	11	6	1	7	11870	1038	2646	2447	1889	1320	221	2309	8,7	22,3	20,6	15,9	11,1	1,9	19,5	—	—
	4. Chrzanów	72	15	13	10	9	7	8	10	12099	974	1233	1326	1646	1597	2087	3236	8,1	10,2	11,0	13,6	13,2	17,2	26,7	—	—
	5. Dąbrowa	66	15	28	13	8	1	—	1	8088	982	2748	1980	1601	336	—	441	12,1	34,0	24,5	19,8	4,2	—	5,4	—	—
	6. Gorlice	70	27	20	10	9	3	1	—	7555	1650	1993	1358	1628	648	278	—	21,8	26,4	18,0	21,5	8,6	3,7	—	—	—
	7. Grybów	59	28	20	8	1	—	—	2	6263	1933	2254	1240	239	—	—	597	30,9	36,0	19,8	3,8	—	—	9,5	—	—
	8. Jasło	65	19	21	16	5	2	—	2	8268	1479	2043	2428	1046	531	—	741	17,9	24,7	29,4	12,6	6,4	—	9,0	—	—
	9. Kraków m.	—	—	—	—	—	—	—	—	—	—	—	—	—	—	—	—	—	—	—	—	—	—	—	—	—
	10. Kraków	111	27	32	19	14	5	5	9	16628	1863	3257	2886	2701	1090	1365	3466	11,2	19,6	17,4	16,2	6,6	8,2	20,8	—	—
	11. Limanowa	77	36	14	10	10	4	2	1	9912	2564	1705	1470	2278	1124	499	272	25,9	17,2	14,8	23,0	11,3	5,1	2,7	—	—
	12. Maków	47	9	13	14	7	1	—	3	6833	623	1461	2296	1321	238	—	894	9,1	21,4	33,6	19,3	3,5	—	13,1	—	—
	13. Mielec	83	36	25	14	5	1	2	—	8474	2187	2576	1883	1050	231	547	—	25,8	30,4	22,2	12,4	2,7	6,5	—	—	—
	14. Myślenice	31	8	10	5	4	3	—	1	4510	632	1201	810	839	619	—	409	14,0	26,6	18,0	18,6	13,7	—	9,1	—	—
	15. Nowy Sącz	112	70	30	7	3	1	—	1	10829	4740	3675	1159	713	239	—	303	43,8	33,9	10,7	6,6	2,2	—	2,8	—	—
	16. Nowy Targ	119	75	29	8	5	—	—	2	10199	4491	2971	1051	1058	—	—	628	44,0	29,1	10,3	10,4	—	—	6,2	—	—

	POWIAT	SZKOŁY O USTALONYM STOPNIU ORGANIZACYJNYM																				SZKOŁY O NIEUSTAL. STOPNIU ORGANIZACYJNYM	
		Szkół								Uczniów w szkołach								% uczniów w szkołach								
		Ogółem	1-kl.	2-kl.	3-kl.	4-kl.	5-kl.	6-kl.	7-kl.	Ogółem	1-kl.	2-kl.	3 kl.	4-kl.	5-kl.	6-kl.	7-kl.	1-kl.	2-kl.	3-kl.	4-kl.	5-kl.	6-kl.	7-kl.	szkół	uczn.
14. KRAKOWSKIE	17. Oświęcim	42	17	9	3	7	3	1	2	5520	815	928	495	1322	707	334	919	14,8	16,8	9,0	23,9	12,8	6,1	16,6	—	—
	18. Pilzno	43	19	10	10	3	—	1	—	4753	1332	1127	1458	526	—	310	—	28,0	23,7	30,7	11,1	—	6,5	—	—	—
	19. Ropczyce	57	18	28	6	2	1	2	—	6987	1336	3442	1062	361	244	542	—	19,1	49,3	15,2	5,2	3,5	7,7	—	—	—
	20. Tarnów	75	33	18	14	5	3	1	1	8187	1998	1928	2073	995	548	227	418	24,4	23,5	25,3	12,2	6,7	2,8	5,1	—	—
	21. Wadowice	88	23	28	12	10	7	5	3	10966	1172	2624	1579	1802	1541	1316	932	10,7	23,9	14,4	16,4	14,1	12,0	8,5	—	—
	22. Wieliczka	67	25	27	10	1	1	1	2	7290	1418	2628	1641	173	248	302	880	19,5	36,0	22,5	2,4	3,4	4,1	12,1	—	—
	23. Żywiec	74	28	17	12	4	1	5	7	11148	2182	2266	2056	759	246	1447	2191	19,6	20,3	18,4	6,8	2,2	13,0	19,7	—	—
15. LWOWSKIE	1. Bóbrka	95	45	34	8	3	3	1	1	10251	2918	3971	1317	713	687	239	406	28,5	38,7	12,8	7,0	6,7	2,3	4,0	—	—
	2. Brzozów	62	19	22	8	5	5	2	1	8817	1436	2622	1386	1047	1311	561	454	16,3	29,7	15,7	11,9	14,9	6,4	5,1	—	—
	3. Dobromil	63	38	17	4	2	1	—	1	6279	2768	2010	625	305	189	—	382	44,0	32,0	10,0	4,9	3,0	—	6,1	—	—
	4. Drohobycz	82	30	22	14	12	3	1	—	12069	2602	2717	2431	2977	1031	311	—	21,6	22,5	20,1	24,7	8,5	2,6	—	—	—
	5. Gródek Jagiel.	62	37	14	7	2	1	—	1	6359	2526	1685	1172	405	268	—	303	39,7	26,5	18,4	6,4	4,2	—	4,8	—	—
	6. Jarosław	108	50	43	4	9	1	—	1	12051	3423	5328	749	2018	196	—	337	28,4	44,2	6,2	16,7	1,7	—	2,8	—	—
	7. Jaworów	71	45	18	7	—	—	—	1	6850	2980	2421	1198	—	—	—	251	43,5	35,3	17,5	—	—	—	3,7	—	—
	8. Kolbuszowa	47	18	11	9	7	1	1	—	6322	1565	1323	1468	1350	224	392	—	24,8	20,9	23,2	21,4	3,5	6,2	—	—	—
	9. Krosno	62	23	14	16	5	2	2	—	7006	1310	1383	2421	869	489	534	—	18,7	19,7	34,6	12,4	7,0	7,6	—	—	—
	10. Lisko	60	40	18	—	—	2	—	—	5760	3015	2336	—	—	409	—	—	52,3	40,6	—	—	7,1	—	—	—	—
	11. Lubaczów	72	33	21	13	3	1	—	1	8451	2101	2717	2332	588	276	—	437	24,9	32,1	27,6	7,0	3,3	—	5,1	—	—
	12. Lwów m.	—	—	—	—	—	—	—	—	—	—	—	—	—	—	—	—	—	—	—	—	—	—	—	—	—
	13. Lwów	139	63	42	17	9	3	2	3	16384	4300	4533	2646	1811	781	733	1580	26,2	27,7	16,1	11,1	4,8	4,5	9,6	—	—
	14. Łańcut	69	26	9	12	11	6	3	2	9413	1618	833	1631	2340	1455	782	754	17,2	8,8	17,3	24,9	15,5	8,3	8,0	—	—
	15. Mościska	66	31	20	9	5	1	—	—	8562	2322	2766	2051	1159	264	—	—	27,1	32,3	24,0	13,5	3,1	—	—	—	—
	16. Nisko	47	22	13	6	3	—	3	—	5823	1636	1577	988	638	—	984	—	28,1	27,1	17,0	10,9	—	16,9	—	—	—
	17. Przemyśl	109	49	41	11	4	1	3	—	11093	2918	4608	1627	795	187	958	—	26,3	41,5	14,7	7,1	1,7	8,7	—	—	—
	18. Przeworsk	41	5	8	9	8	6	4	1	6952	253	773	1398	1589	1370	987	582	3,6	11,1	20,1	22,9	19,7	14,2	8,4	—	—
	19. Rawa Ruska	89	56	24	6	1	1	1	—	9801	4299	3452	1204	304	220	322	—	43,9	35,2	12,3	3,1	2,2	3,3	—	—	—
	20. Rudki	65	23	26	7	3	2	3	1	7555	1501	2826	1085	533	496	797	317	19,9	37,4	14,4	7,0	6,6	10,5	4,2	—	—
	21. Rzeszów	97	33	15	20	14	13	2	—	12366	2097	1431	2858	2573	2908	499	—	17,0	11,6	23,1	20,8	23,5	4,0	—	—	—
	22. Sambor	89	39	34	4	6	4	2	—	10063	2407	4105	743	1269	921	618	—	23,9	40,8	7,4	12,6	9,2	6,1	—	—	—
	23. Sanok	96	57	21	4	6	3	1	4	10004	3771	2220	724	1048	692	393	1156	37,7	22,2	7,2	10,5	6,9	3,9	11,6	—	—
	24. Sokal	114	76	28	3	4	1	—	2	8782	3754	2743	397	738	310	—	840	42,7	31,3	4,5	8,4	3,5	—	9,6	—	—
	25. Stary Sambor	54	29	19	4	1	—	—	1	4825	1634	2167	375	250	—	—	399	33,9	44,9	7,7	5,2	—	—	8,3	—	—
	26. Strzyżów	55	24	13	10	3	2	2	1	6613	1656	1348	1589	619	462	555	384	25,0	20,4	24,0	9,4	7,0	8,4	5,8	—	—
	27. Tarnobrzeg	64	24	16	14	7	2	1	—	7654	1605	1621	2168	1479	492	289	—	21,0	21,2	28,3	19,3	6,4	3,8	—	—	—
	28. Żółkiew	87	55	21	6	4	1	—	—	8647	3394	2982	1268	781	222	—	—	39,2	34,5	14,7	9,0	2,6	—	—	—	—
16. STANISŁAWOWSKIE	1. Bohorodczany	40	8	19	8	2	1	1	1	6408	564	2843	1614	497	285	335	270	8,8	44,4	25,2	7,8	4,4	5,2	4,2	—	—
	2. Dolina	80	37	31	7	4	1	—	—	9407	2713	4007	1446	970	271	—	—	28,8	42,6	15,4	10,3	2,9	—	—	—	—
	3. Horodenka	58	28	19	3	4	—	2	2	7012	1757	2353	535	880	—	694	793	25,1	33,6	7,6	12,5	—	9,9	11,3	—	—
	4. Kałusz	81	38	30	9	2	2	—	—	9700	2563	4194	1955	439	549	—	—	26,4	43,2	20,2	4,5	5,7	—	—	—	—
	5. Kołomyja	78	35	21	12	6	2	—	2	8969	1931	2420	2067	1206	595	—	750	21,5	27,0	23,0	13,4	6,7	—	8,4	—	—
	6. Kosów	45	29	10	2	1	1	2	—	4960	2126	1272	319	236	328	679	—	42,9	25,6	6,4	4,8	6,6	13,7	—	—	—
	7. Nadwórna	52	29	14	5	4	—	—	—	4912	1764	1677	708	763	—	—	—	35,9	34,1	14,4	15,6	—	—	—	—	—
	8. Peczeniżyn	23	8	4	7	3	1	—	—	3103	633	464	1099	718	189	—	—	20,4	15,0	35,4	23,1	6,1	—	—	—	—
	9. Rohatyn	106	47	45	11	1	1	—	1	11526	2767	5920	1979	190	254	—	416	24,0	51,4	17,2	1,6	2,2	—	3,6	—	—
	10. Skole	44	31	8	4	—	—	1	—	3606	1887	882	526	—	—	311	—	52,3	24,5	14,6	—	—	8,6	—	—	—
	11. Stanisławów	84	40	18	15	7	2	1	1	9490	1962	2355	2501	1445	501	338	388	20,7	24,8	26,4	15,2	5,3	3,5	4,1	—	—
	12. Stryj	58	30	17	7	2	1	1	—	6129	1930	1986	1171	458	329	255	—	31,5	32,4	19,1	7,5	5,4	4,1	—	—	—
	13. Śniatyn	44	13	23	4	3	1	—	—	5103	724	2646	740	713	280	—	—	14,2	51,9	14,5	13,9	5,5	—	—	—	—
	14. Tłumacz	82	41	21	11	6	—	3	—	9746	2413	2875	1910	1488	—	1060	—	24,8	29,5	19,6	15,3	—	10,8	—	—	—
	15. Turka	67	48	16	1	1	1	—	—	5440	3082	1830	179	188	161	—	—	56,7	33,6	3,3	3,5	2,9	—	—	—	—
	16. Żydaczów	81	39	29	6	7	—	—	—	7844	2106	3344	1009	1385	—	—	—	26,8	42,6	12,9	17,7	—	—	—	—	—

	POWIAT	SZKOŁY O USTALONYM STOPNIU ORGANIZACYJNYM																				SZKOŁY O NIEUSTAL. STOPNIU ORGANIZACYJNYM	
		Szkół								Uczniów w szkołach								% uczniów w szkołach								
		Ogółem	1-kl.	2-kl.	3-kl.	4-kl.	5-kl.	6-kl.	7-kl.	Ogółem	1-kl.	2-kl.	3-kl.	4-kl.	5-kl.	6-kl.	7-kl.	1-kl.	2-kl.	3-kl.	4-kl.	5-kl.	6-kl.	7-kl.	szkół	uczn.
17. TARNOPOLSKIE	1. Borszczów	61	29	22	2	3	2	2	1	7147	1950	2790	275	583	522	575	452	27,3	39,0	3,8	8,2	7,3	8,1	6,3	—	—
	2. Brody	67	52	12	1	—	—	1	1	6212	3810	1589	187	—	—	313	313	61,3	25,6	3,1	—	—	5,0	5,0	—	—
	3. Brzeżany	89	49	23	12	3	—	2	—	8747	2889	2627	2075	612	—	544	—	33,0	30,1	23,7	7,0	—	6,2	—	—	—
	4. Buczacz	95	62	24	1	2	5	1	—	8048	3651	2509	140	312	1157	279	—	45,4	31,2	1,7	3,9	14,4	3,4	—	—	—
	5. Czortków	51	12	17	15	5	1	—	1	6239	514	1948	2192	1035	195	—	355	8,2	31,2	35,1	16,6	3,2	—	5,7	—	—
	6. Kamionka Str.	72	53	14	2	2	1	—	—	5922	3253	1593	408	404	264	—	—	54,9	26,9	6,9	6,8	4,5	—	—	—	—
	7. Kopyczyńce	58	18	18	9	7	5	1	—	7621	992	2090	1550	1436	1233	320	—	13,0	27,5	20,3	18,8	16,2	4,2	—	—	—
	8. Podhajce	75	48	18	9	—	—	—	—	7041	3191	2330	1520	—	—	—	—	45,3	33,1	21,6	—	—	—	—	—	—
	9. Przemyślany	78	32	27	8	7	2	2	—	8632	1940	3040	1210	1461	448	533	—	22,5	35,2	14,0	16,9	5,2	6,2	—	—	—
	10. Radziechów	60	38	13	3	2	2	1	1	5216	2168	1266	416	362	417	264	323	41,6	24,3	8,0	6,8	8,0	5,1	6,2	—	—
	11. Skałat	67	34	18	9	5	1	—	—	7498	2252	2171	1565	1106	404	—	—	30,0	29,0	20,9	14,7	5,4	—	—	—	—
	12. Tarnopol	89	52	23	8	3	1	—	2	9568	3658	2880	1427	572	193	—	838	38,2	30,1	14,9	6,0	2,0	—	8,8	—	—
	13 Trembowla	53	23	16	10	1	1	1	1	6600	1391	2348	1809	132	274	367	279	21,1	35,6	27,4	2,0	4,1	5,6	4,2	—	—
	14. Zaleszczyki	59	22	25	6	5	—	—	1	6891	1288	3139	901	1094	—	—	469	18,7	45,5	13,1	15,9	—	—	6,8	—	—
	15. Zbaraż	68	42	23	1	2	—	—	—	5970	2577	2813	149	431	—	—	—	43,2	47,1	2,5	7,2	—	—	—	—	—
	16. Zborów	71	60	8	—	2	—	—	1	5295	3718	804	—	333	—	—	440	70,2	15,2	—	6,3	—	—	8,3	—	—
	17. Złoczów	103	67	20	10	4	1	—	1	8621	3684	2212	1437	764	256	—	268	42,7	25,7	16,6	8,9	3,0	—	3,1	—	—

TABLICA VI

TABLI-

UCZNIOWIE WEDŁUG JĘZYKA OJCZY-

PUBLICZNE SZKOŁY

A. MIASTO

OBSZAR	Uczniowie, których językiem ojczystym jest język polski													Uczniowie, których językiem ojczystym jest język białoruski							Uczniowie, których językiem ojczystym jest język rusiński								Uczniowie, których językiem ojczystym jest język niemiecki							
	uczęszczający do szkół z językiem nauczania												Ogółem	uczęszczający do szkół z językiem nauczania						Ogółem	uczęszczający do szkół z językiem nauczania							Ogółem	uczęszczający do szkół z językiem nauczania						Ogółem	
	pol.	pol. i niem.	pol.-niem.	pol.-rusiń.	pol.-ros.	pol.-biał.	pol.-czes.	pol.-litew.	rusiń.	niem.	biał.	rosyj.		biał.	pol.-biał.	pol.-rusiń.	pol.-lit.	lit.	pol.		rusiń.	pol.-rusiń.	pol.-biał.	pol.-czes.	pol.-niem.	niem.	lit.	pol.		niem.	pol. i niem.	pol.-niem.	pol.-rus.	pol.-lit.	pol.	
I. RZECZPOSPO-																																					
RZ. POLSKA . . .	2285819	29259	590	17630	3	18	25	801	2841	2754	11	3	2339754	397	1545	94	1	13	112369	114419	107061	164517	106	63	59	8	4	119795	391613	54184	15548	693	133	6	27420	97984
II. TERY-																																					
1. CENTRALNE . .	1182233	4258	—	—	3	—	—	110	—	798	—	—	1187402	245	—	—	—	—	18920	19165	—	—	—	—	—	6	—	10282	10288	11211	5236	—	—	6	13001	29454
2. WSCHODNIE . .	125197	—	—	2046	—	18	2	691	24	20	11	3	128012	152	1545	94	1	13	93449	95254	—	29352	106	63	26	—	4	41905	71456	34	—	52	34	—	1027	1147
3. ZACHODNIE . .	345624	13877	—	—	—	—	23	—	—	175	—	—	359699	—	—	—	—	—	—	—	—	—	—	—	—	—	—	—	—	20039	8663	—	—	—	11334	40036
4. ŚLĄSKIE	148804	11124	—	—	—	—	—	—	—	1710	—	—	161638	—	—	—	—	—	—	—	—	—	—	—	—	—	—	—	—	22036	1649	—	—	—	879	24564
5. POŁUDNIOWE .	483961	—	590	15584	—	—	—	—	2817	51	—	—	503003	—	—	—	—	—	—	—	107061	135165	—	—	33	2	—	67608	309869	864	—	641	99	—	1179	2783
III. WOJE-																																					
1. M. st. Warszawa	58792	—	—	—	—	—	—	—	—	—	—	—	58792	—	—	—	—	—	—	—	—	—	—	—	—	—	—	—	—	—	—	—	—	—	65	65
2. Warszawskie . .	242604	151	—	—	—	—	—	—	—	456	—	—	243211	—	—	—	—	—	—	—	—	—	—	—	—	—	—	—	—	3354	440	—	—	—	4076	7870
3. Łódzkie	242037	1322	—	—	—	—	—	—	—	333	—	—	243692	—	—	—	—	—	—	—	—	—	—	—	—	—	—	—	—	7831	4179	—	—	—	6964	18974
4. Kieleckie	303991	771	—	—	—	—	—	—	—	—	—	—	304762	—	—	—	—	—	—	—	—	—	—	—	—	—	—	—	—	—	236	—	—	—	280	516
5. Lubelskie	223028	1943	—	—	—	—	—	—	—	9	—	—	224980	—	—	—	—	—	—	—	—	—	—	—	—	6	—	9573	9579	26	314	—	—	—	967	1307
6. Białostockie . . .	111781	71	—	—	3	—	—	110	—	—	—	—	111965	245	—	—	—	—	18920	19165	—	—	—	—	—	—	—	709	709	—	67	—	—	6	649	722
7. Wileńskie . . .	55432	—	—	—	—	14	—	675	24	—	—	3	56148	40	784	—	1	13	26781	27619	—	—	—	—	—	—	4	35	39	—	—	—	—	—	—	—
8. Nowogródzkie . .	33577	—	—	—	—	—	—	16	—	—	11	—	33604	112	353	—	—	—	44682	45147	—	—	—	—	—	—	—	—	—	—	—	—	—	—	—	—
9. Poleskie	13428	—	—	27	—	4	—	—	—	—	—	—	13459	—	408	—	—	—	21886	22294	—	211	106	—	—	—	—	11278	11595	—	—	—	—	—	66	66
10. Wołyńskie . . .	22760	—	—	2019	—	—	2	—	—	20	—	—	24801	—	—	94	—	—	100	194	—	29141	—	63	26	—	—	30592	59822	34	—	52	34	—	961	1081
11. Poznańskie . . .	238645	5828	—	—	—	—	23	—	—	68	—	—	244564	—	—	—	—	—	—	—	—	—	—	—	—	—	—	—	—	17238	4468	—	—	—	4836	26542
12 Pomorskie . . .	106979	8049	—	—	—	—	—	—	—	107	—	—	115135	—	—	—	—	—	—	—	—	—	—	—	—	—	—	—	—	2801	4195	—	—	—	6498	13494
13. Śląskie	148804	11124	—	—	—	—	—	—	—	1710	—	—	161638	—	—	—	—	—	—	—	—	—	—	—	—	—	—	—	—	22036	1649	—	—	—	879	24564
14. Krakowskie . . .	249804	—	272	35	—	—	—	—	32	9	—	—	250152	—	—	—	—	—	—	—	2681	3642	—	—	—	2	—	117	6442	674	—	187	—	—	37	898
15. Lwowskie	161400	—	232	6523	—	—	—	—	732	40	—	—	168927	—	—	—	—	—	—	—	35826	59709	—	—	11	—	—	23456	119002	123	—	109	29	—	548	809
16. Stanisławowskie .	25378	—	86	3559	—	—	—	—	899	2	—	—	29924	—	—	—	—	—	—	—	47146	42467	—	—	22	—	—	11231	100866	67	—	345	68	—	416	896
17. Tarnopolskie . .	47379	—	—	5467	—	—	—	—	1154	—	—	—	54000	—	—	—	—	—	—	—	21408	29347	—	—	—	—	—	32804	83559	—	—	—	2	—	178	180

CA VI

STEGO I JĘZYKA NAUCZANIA W SZKOLE

POWSZECHNE CZYNNE

I WIEŚ

Uczniowie, których językiem ojczystym jest język żydowski									Uczniowie, których językiem ojczystym jest język rosyjski										Ucz., których jęz. ojcz. jest język litewski				Ucz., których jęz. ojcz. jest język czeski				Ucz., których jęz. ojcz. jest język miejscowy		Uczniowie, ktorych językiem ojczystym jest język „inny“							OBSZAR
uczęszczający do szkół z językiem nauczania								Ogółem	uczęszczający do szkół z językiem nauczania								Ogółem	uczęszcz. do szk. z jęz. naucz.			Ogółem	uczęszcz. do szk. z jęz. naucz.			Ogółem	uczęszcz. do szkół z język. naucz. polsk.	Ogółem	uczęszczający do szkół z językiem nauczania						Ogółem	
żyd.	pol.	pol. i niem.	pol. i lit.	pol.-biał.	pol.-rusiń.	niem.	rusiń.		rosyj.	pol.-rosyj.	pol. i niem.	pol.-biał.	pol.-rusiń.	pol.-lit.	biał.	niem.	pol.		lit.	pol.-lit.	pol.		pol.-czes.	pol.-rusiń.	pol.				pol.	pol.-lit.	pol. i niem.	pol.-rusiń.	rusiń.	niem.		
LITA POLSKA																																		
—	174058	612	175	5	3833	81	1261	180025	181	254	66	9	118	98	17	21	9354	10118	187	2439	1929	4555	278	137	2369	2784	10432	10432	2095	48	16	86	6	1	2252	RZ. POLSKA
TORJA																																		
—	113260	477	57	—	—	28	—	113822	—	121	66	—	—	3	17	21	3682	3910	—	555	429	984	—	—	394	394	849	849	452	2	—	—	—	—	454	1. CENTRALNE
—	20496	—	118	5	786	—	—	21405	181	133	—	9	118	95	—	—	5672	6208	187	1884	1500	3571	229	137	1901	2267	9583	9583	1337	46	—	77	—	—	1460	2. WSCHODNIE
—	—	—	—	—	—	—	—	—	—	—	—	—	—	—	—	—	—	—	—	—	—	—	49	—	74	123	—	—	256	—	14	—	—	—	270	3. ZACHODNIE
—	2	—	—	—	—	51	—	53	—	—	—	—	—	—	—	—	—	—	—	—	—	—	—	—	—	—	—	—	7	—	2	—	—	—	9	4. ŚLĄSKIE
—	40300	135	—	—	3047	2	1261	44745	—	—	—	—	—	—	—	—	—	—	—	—	—	—	—	—	—	—	—	—	43	—	—	9	6	1	59	5. POŁUDNIOWE
WÓDZTWA																																		
—	10084	—	—	—	—	—	—	10084	—	—	—	—	—	—	—	—	23	23	—	—	—	—	—	—	—	—	—	—	10	—	—	—	—	—	10	1. M. st. Warszawa
—	18115	8	—	—	—	4	—	18127	—	—	1	—	—	—	—	—	86	87	—	—	—	—	—	—	—	—	—	—	34	—	—	—	—	—	34	2. Warszawskie
—	29281	55	—	—	—	19	—	29355	—	—	14	—	—	—	—	21	133	168	—	—	—	—	—	—	394	394	—	—	—	—	—	—	—	—	—	3. Łódzkie
—	23267	18	—	—	—	—	—	23285	—	—	—	—	—	—	—	—	53	53	—	—	—	—	—	—	—	—	—	—	302	—	—	—	—	—	302	4. Kieleckie
—	23067	192	—	—	—	5	—	23264	—	—	51	—	—	—	—	—	951	1002	—	—	—	—	—	—	—	—	—	—	69	—	—	—	—	—	69	5. Lubelskie
—	9446	204	57	—	—	—	—	9707	—	121	—	—	—	3	17	—	2436	2577	—	555	429	984	—	—	—	—	849	849	37	2	—	—	—	—	39	6. Białostockie
—	1841	—	118	—	—	—	—	1959	181	133	9	—	—	95	—	—	2227	2645	187	1799	917	2903	—	—	—	—	—	—	184	46	—	—	—	—	230	7. Wileńskie
—	2517	—	—	1	—	—	—	2518	—	—	—	—	—	—	—	—	311	311	—	85	583	668	—	—	—	—	—	—	286	—	—	—	—	—	286	8. Nowogródzkie
—	4792	—	—	4	3	—	—	4799	—	—	—	—	118	—	—	—	1449	1567	—	—	—	—	—	—	—	—	9583	9583	867	—	—	—	—	—	867	9. Poleskie
—	11346	—	—	—	783	—	—	12129	—	—	—	—	—	—	—	—	1685	1685	—	—	—	—	229	137	1901	2267	—	—	—	—	—	77	—	—	77	10. Wołyńskie
—	—	—	—	—	—	—	—	—	—	—	—	—	—	—	—	—	—	—	—	—	—	—	49	—	74	123	—	—	124	—	14	—	—	—	138	11. Poznańskie
—	—	—	—	—	—	—	—	—	—	—	—	—	—	—	—	—	—	—	—	—	—	—	—	—	—	—	—	—	132	—	—	—	—	—	132	12. Pomorskie
—	2	—	—	—	—	51	—	53	—	—	—	—	—	—	—	—	—	—	—	—	—	—	—	—	—	—	—	—	7	—	2	—	—	—	9	13. Śląskie
—	6151	—	—	—	16	—	50	6217	—	—	—	—	—	—	—	—	—	—	—	—	—	—	—	—	—	—	—	—	9	—	—	—	—	1	10	14. Krakowskie
—	17111	133	—	—	1153	2	471	18870	—	—	—	—	—	—	—	—	—	—	—	—	—	—	—	—	—	—	—	—	14	—	—	6	3	—	23	15. Lwowskie
—	9246	2	—	—	1342	—	571	11161	—	—	—	—	—	—	—	—	—	—	—	—	—	—	—	—	—	—	—	—	15	—	—	1	2	—	18	16. Stanisławowskie
—	7792	—	—	—	536	—	169	8497	—	—	—	—	—	—	—	—	—	—	—	—	—	—	—	—	—	—	—	—	5	—	—	2	1	—	8	17. Tarnopolskie

TABLI-

UCZNIOWIE WEDŁUG JĘZYKA OJCZY-

PUBLICZNE SZKOŁY

B. MIA-

OBSZAR	Uczniowie, których językiem ojczystym jest język polski													Uczniowie, których językiem ojczystym jest język białoruski							Uczniowie, których językiem ojczystym jest język rusiński								Uczniowie, których językiem ojczystym jest język niemiecki						
	uczęszczający do szkół z językiem nauczania												Ogółem	uczęszczający do szkół z językiem nauczania						Ogółem	uczęszczający do szkół z językiem nauczania							Ogółem	uczęszczający do szkół z językiem nauczania						Ogółem
	pol.	pol. i niem.	pol.-niem.	pol.-rusiń.	pol.-rosyj.	pol.-biał.	pol.-czes.	pol.-litew.	rusiń.	niem.	biał.	rosyj.		biał.	pol.-biał.	pol.-rusiń.	pol.-lit.	lit.	pol.		rusiń.	pol.-rusiń.	pol.-biał.	pol.-czes.	pol.-niem.	niem.	lit.	pol.		niem.	pol. i niem.	pol.-niem.	pol.-rusiń.	pol.-lit.	pol.	
I. RZECZPOSPO-																																					
RZ. POLSKA . . .	588358	12617	236	313	—	1	—	96	15	502	—	3	602141	245	107	13	—	—	4270	4635	2277	3642	—	—	21	2	—	22793	28735	25170	3806	107	—	—	4711	33794
II. TERY-																																					
1. CENTRALNE .	289845	1392	—	—	—	—	—	—	—	152	—	—	291389	245	—	—	—	—	763	1008	—	—	—	—	—	—	—	53	53	5425	1625	—	—	—	2735	9785
2. WSCHODNIE .	26835	—	—	—	—	1	—	96	—	—	—	3	26935	—	107	13	—	—	3507	3627	—	881	—	—	—	—	—	4375	5256	—	—	—	—	—	75	75
3. ZACHODNIE .	107038	7787	—	—	—	—	—	—	—	9	—	—	114834	—	—	—	—	—	—	—	—	—	—	—	—	—	—	—	—	5891	1317	—	—	—	1433	8641
4. ŚLĄSKIE . . .	25937	3438	—	—	—	—	—	—	—	331	—	—	29706	—	—	—	—	—	—	—	—	—	—	—	—	—	—	—	—	13145	864	—	—	—	164	14173
5. POŁUDNIOWE .	138703	—	236	313	—	—	—	—	15	10	—	—	139277	—	—	—	—	—	—	—	2277	2761	—	—	21	2	—	18365	23426	709	—	107	—	—	304	1120
III. WOJE-																																					
1. M. st. Warszawa	58792	—	—	—	—	—	—	—	—	—	—	—	58792	—	—	—	—	—	—	—	—	—	—	—	—	—	—	—	—	—	—	—	—	—	65	65
2. Warszawskie . .	47991	—	—	—	—	—	—	—	—	—	—	—	47991	—	—	—	—	—	—	—	—	—	—	—	—	—	—	—	—	53	—	—	—	—	560	613
3. Łódzkie	76033	563	—	—	—	—	—	—	152	—	—	—	76748	—	—	—	—	—	—	—	—	—	—	—	—	—	—	—	—	5372	1625	—	—	—	1771	8768
4. Kieleckie	57468	339	—	—	—	—	—	—	—	—	—	—	57807	—	—	—	—	—	—	—	—	—	—	—	—	—	—	—	—	—	—	—	—	—	36	36
5. Lubelskie	25790	490	—	—	—	—	—	—	—	—	—	—	26280	—	—	—	—	—	—	—	—	—	—	—	—	—	—	—	—	—	—	—	—	—	17	17
6. Białostockie . . .	23771	—	—	—	—	—	—	—	—	—	—	—	23771	245	—	—	—	—	763	1008	—	—	—	—	—	—	—	53	53	—	—	—	—	—	286	286
7. Wileńskie	13150	—	—	—	—	1	—	96	—	—	—	3	13250	—	107	—	—	—	547	654	—	—	—	—	—	—	—	2	2	—	—	—	—	—	—	—
8. Nowogródzkie . .	3197	—	—	—	—	—	—	—	—	—	—	—	3197	—	—	—	—	—	1130	1130	—	—	—	—	—	—	—	—	—	—	—	—	—	—	—	—
9. Poleskie	4528	—	—	—	—	—	—	—	—	—	—	—	4528	—	—	—	—	—	1830	1830	—	—	—	—	—	—	—	644	644	—	—	—	—	—	4	4
10. Wołyńskie . . .	5960	—	—	—	—	—	—	—	—	—	—	—	5960	—	—	13	—	—	—	13	—	881	—	—	—	—	—	3729	4610	—	—	—	—	—	71	71
11. Poznańskie . . .	85559	2562	—	—	—	—	—	—	—	9	—	—	88130	—	—	—	—	—	—	—	—	—	—	—	—	—	—	—	—	4872	464	—	—	—	983	6319
12. Pomorskie . . .	21479	5225	—	—	—	—	—	—	—	—	—	—	26704	—	—	—	—	—	—	—	—	—	—	—	—	—	—	—	—	1019	853	—	—	—	450	2322
13. Śląskie	25937	3438	—	—	—	—	—	—	—	331	—	—	29706	—	—	—	—	—	—	—	—	—	—	—	—	—	—	—	—	13145	864	—	—	—	164	14173
14. Krakowskie . . .	61868	—	—	—	—	—	—	—	—	9	—	—	61877	—	—	—	—	—	—	—	—	—	—	—	—	2	—	28	30	674	—	—	—	—	16	690
15. Lwowskie . . .	50499	—	172	15	—	—	—	—	4	—	—	—	50690	—	—	—	—	—	—	—	1782	429	—	—	—	—	—	7215	9426	—	—	—	—	—	85	85
16. Stanisławowskie .	13425	—	64	188	—	—	—	—	5	1	—	—	13683	—	—	—	—	—	—	—	405	1388	—	—	21	—	—	5686	7500	35	—	107	—	—	202	344
17. Tarnopolskie . .	12911	—	—	110	—	—	—	—	6	—	—	—	13027	—	—	—	—	—	—	—	90	944	—	—	—	—	—	5436	6470	—	—	—	—	—	1	1

CA VI

STEGO I JĘZYKA NAUCZANIA W SZKOLE

POWSZECHNE CZYNNE

STO

Uczniowie, których językiem ojczystym jest język żydowski									Uczniowie, których językiem ojczystym jest język rosyjski										Ucz., których jęz. ojcz. jest język litewski				Ucz., których jęz. ojcz. jest język czeski				Ucz., których jęz. ojcz. jest język miejscowy		Uczniowie, których językiem ojczystym jest język „inny“							OBSZAR
uczęszczający do szkół z językiem nauczania								Ogółem	uczęszczający do szkół z językiem nauczania								Ogółem		uczęszcz. do szk. z jęz. naucz.			Ogółem	uczęszcz. do szk. z jęz. naucz.			Ogółem	uczęszcz. do szkół z język. naucz. polsk.	Ogółem	uczęszczający do szkół z językiem nauczania						Ogółem	
żyd.	pol.	pol. i niem.	pol.-lit.	pol.-biał.	pol.-rusiń.	niem.	rusiń.		rosyj.	pol.-rosyj.	pol. i niem.	pol.-biał.	pol.-rusiń.	pol.-lit.	biał.	niem.	pol.		lit.	pol.-lit.	pol.		pol.-czes.	pol.-rusiń.	pol.				pol.	pol.-lit.	pol. i niem.	pol.-rusiń.	rusiń.	niem.	
LITA POLSKA																																		
—	126156	367	—	—	213	53	5	126794	180	133	12	9	—	—	17	20	3470	3841	—	—	32	32	—	—	76	76	208	208	576	—	16	69	—	1	662	RZ. POLSKA
TORJA																																		
—	85840	235	—	—	—	2	—	86077	—	—	12	—	—	—	17	20	1253	1302	—	—	9	9	—	—	—	—	—	—	367	—	—	—	—	—	367	1. CENTRALNE
—	9977	—	—	—	1	—	—	9978	180	133	—	9	—	—	—	—	2217	2539	—	—	23	23	—	—	76	76	208	208	148	—	—	69	—	—	217	2. WSCHODNIE
—	—	—	—	—	—	—	—	—	—	—	—	—	—	—	—	—	—	—	—	—	—	—	—	—	—	—	—	—	30	—	14	—	—	—	44	3. ZACHODNIE
—	1	—	—	—	—	51	—	52	—	—	—	—	—	—	—	—	—	—	—	—	—	—	—	—	—	—	—	—	3	—	2	—	—	—	5	4. ŚLĄSKIE
—	30338	132	—	—	212	—	5	30687	—	—	—	—	—	—	—	—	—	—	—	—	—	—	—	—	—	—	—	—	28	—	—	—	—	1	29	5. POŁUDNIOWE
WÓDZTWA																																		
—	10084	—	—	—	—	—	—	10084	—	—	—	—	—	—	—	—	23	23	—	—	—	—	—	—	—	—	—	—	10	—	—	—	—	—	10	1. M. st. Warszawa
—	14312	—	—	—	—	—	—	14312	—	—	—	—	—	—	—	—	29	29	—	—	—	—	—	—	—	—	—	—	26	—	—	—	—	—	26	2. Warszawskie
—	25678	37	—	—	—	2	—	25717	—	—	12	—	—	—	—	20	114	146	—	—	—	—	—	—	—	—	—	—	—	—	—	—	—	—	—	3. Łódzkie
—	15471	—	—	—	—	—	—	15471	—	—	—	—	—	—	—	—	46	46	—	—	—	—	—	—	—	—	—	—	300	—	—	—	—	—	300	4. Kieleckie
—	13956	—	—	—	—	—	—	13956	—	—	—	—	—	—	—	—	175	175	—	—	—	—	—	—	—	—	—	—	24	—	—	—	—	—	24	5. Lubelskie
—	6339	198	—	—	—	—	—	6537	—	—	—	—	—	—	17	—	866	883	—	—	9	9	—	—	—	—	—	—	7	—	—	—	—	—	7	6. Białostockie
—	459	—	—	—	—	—	—	459	180	133	—	9	—	—	—	—	398	720	—	—	23	23	—	—	—	—	—	—	74	—	—	—	—	—	74	7. Nowogródzkie
—	884	—	—	—	—	—	—	884	—	—	—	—	—	—	—	—	118	118	—	—	—	—	—	—	—	—	—	—	74	—	—	—	—	—	74	8. Wileńskie
—	1825	—	—	—	—	—	—	1825	—	—	—	—	—	—	—	—	606	606	—	—	—	—	—	—	—	—	208	208	—	—	—	—	—	—	—	9. Poleskie
—	6809	—	—	—	1	—	—	6810	—	—	—	—	—	—	—	—	1095	1095	—	—	—	—	—	—	76	76	—	—	—	—	—	69	—	—	69	10. Wołyńskie
—	—	—	—	—	—	—	—	—	—	—	—	—	—	—	—	—	—	—	—	—	—	—	—	—	—	—	—	—	20	—	14	—	—	—	34	11. Poznańskie
—	—	—	—	—	—	—	—	—	—	—	—	—	—	—	—	—	—	—	—	—	—	—	—	—	—	—	—	—	10	—	—	—	—	—	10	12. Pomorskie
—	1	—	—	—	—	51	—	52	—	—	—	—	—	—	—	—	—	—	—	—	—	—	—	—	—	—	—	—	3	—	2	—	—	—	5	13. Śląskie
—	4568	—	—	—	—	—	—	4568	—	—	—	—	—	—	—	—	—	—	—	—	—	—	—	—	—	—	—	—	8	—	—	—	—	1	9	14. Krakowskie
—	12539	132	—	—	1	—	1	12673	—	—	—	—	—	—	—	—	—	—	—	—	—	—	—	—	—	—	—	—	5	—	—	—	—	—	5	15. Lwowskie
—	7763	—	—	—	202	—	4	7969	—	—	—	—	—	—	—	—	—	—	—	—	—	—	—	—	—	—	—	—	14	—	—	—	—	—	14	16. Stanisławowskie
—	5468	—	—	—	9	—	—	5477	—	—	—	—	—	—	—	—	—	—	—	—	—	—	—	—	—	—	—	—	1	—	—	—	—	—	1	17. Tarnopolskie

TABLI-

UCZNIOWIE WEDŁUG JĘZYKA OJCZY-

PUBLICZNE SZKOŁY

C. WIEŚ

OBSZAR	Uczniowie, których językiem ojczystym jest język polski													Uczniowie, których językiem ojczystym jest język białoruski							Uczniowie, których językiem ojczystym jest język rusiński								Uczniowie, których językiem ojczystym jest język niemiecki							
	uczęszczający do szkół z językiem nauczania												Ogółem	uczęszczający do szkół z językiem nauczania						Ogółem	uczęszczający do szkół z językiem nauczania							Ogółem	uczęszczający do szkół z językiem nauczania						Ogółem	
	pol.	pol. i niem.	pol.-niem.	pol.-rusiń.	pol.-rosyj.	pol.-biał.	pol.-czes.	pol.-litew.	rusiń.	niem.	biał.	rosyj.		biał.	pol.-biał.	pol.-rusiń.	pol.-lit.	lit.	pol.		rusiń.	pol.-rusiń.	pol.-biał.	pol.-czes.	pol.-niem.	niem.	lit.	pol.		niem.	pol. i niem.	pol.-niem.	pol.-rusiń.	pol.-lit.	pol	
I. RZECZPOSPO-																																						
RZ. POLSKA . . .	1697461	16642	354	17317	3	17	25	705	2826	2252	11	—	1737613	152	1438	81	1	13	108099	109784	104784	160875	106	63	38	6	4	97002	362878	29014	11742	586	133	6	22709	64190
II. TERY-																																						
1. CENTRALNE . .	892388	2866	—	—	3	—	—	110	—	646	—	—	896013	—	—	—	—	—	18157	18157	—	—	—	—	—	6	—	10229	10235	5786	3611	—	—	6	10266	19669
2. WSCHODNIE . .	98362	—	—	2046	—	17	2	595	24	20	11	—	101077	152	1438	81	1	13	89942	91627	—	28471	106	63	26	—	4	37530	66200	34	—	52	34	—	952	1072
3. ZACHODNIE . .	238586	6090	—	—	—	—	23	—	—	166	—	—	244865	—	—	—	—	—	—	—	—	—	—	—	—	—	—	—	—	14148	7346	—	—	—	9901	31395
4. ŚLĄSKIE	122867	7686	—	—	—	—	—	—	—	1379	—	—	131932	—	—	—	—	—	—	—	—	—	—	—	—	—	—	—	—	8891	785	—	—	—	715	10391
5. POŁUDNIOWE .	345258	—	354	15271	—	—	—	—	2802	41	—	—	363726	—	—	—	—	—	—	—	104784	132404	—	—	12	—	—	49243	286443	155	—	534	99	—	875	1663
III. WOJE-																																						
1. M. st. Warszawa	—	—	—	—	—	—	—	—	—	—	—	—	—	—	—	—	—	—	—	—	—	—	—	—	—	—	—	—	—	—	—	—	—	—	—	—	—	—
2. Warszawskie . .	194613	151	—	—	—	—	—	—	—	456	—	—	195220	—	—	—	—	—	—	—	—	—	—	—	—	—	—	—	—	3301	440	—	—	—	3516	7257
3. Łódzkie	166004	759	—	—	—	—	—	—	—	181	—	—	166944	—	—	—	—	—	—	—	—	—	—	—	—	—	—	—	—	2459	2554	—	—	—	5193	10206
4. Kieleckie	246523	432	—	—	—	—	—	—	—	—	—	—	246955	—	—	—	—	—	—	—	—	—	—	—	—	—	—	—	—	—	236	—	—	—	244	480
5. Lubelskie . . .	197238	1453	—	—	—	—	—	—	—	9	—	—	198700	—	—	—	—	—	—	—	—	—	—	—	—	6	—	9520	9526	26	314	—	—	—	950	1290
6. Białostockie . .	88010	71	—	—	3	—	—	110	—	—	—	—	88194	—	—	—	—	—	18157	18157	—	—	—	—	—	—	—	709	709	—	67	—	—	6	363	436
7. Wileńskie . . .	42282	—	—	—	—	13	—	579	24	—	—	—	42898	40	677	—	1	13	26234	26965	—	—	—	—	—	—	4	33	37	—	—	—	—	—	—	—
8. Nowogródzkie . .	30380	—	—	—	—	—	—	16	—	—	11	—	30407	112	353	—	—	—	43552	44017	—	—	—	—	—	—	—	—	—	—	—	—	—	—	—	—
9. Poleskie	8900	—	—	27	—	4	—	—	—	—	—	—	8931	—	408	—	—	—	20056	20464	—	211	106	—	—	—	—	10634	10951	—	—	—	—	—	62	62
10. Wołyńskie . . .	16800	—	—	2019	—	—	2	—	—	20	—	—	18841	—	—	81	—	—	100	181	—	28260	—	63	26	—	—	26863	55212	34	—	52	34	—	890	1010
11. Poznańskie . . .	153086	3266	—	—	—	—	23	—	—	59	—	—	156434	—	—	—	—	—	—	—	—	—	—	—	—	—	—	—	—	12366	4004	—	—	—	3853	20223
12. Pomorskie . . .	85500	2824	—	—	—	—	—	—	—	107	—	—	88431	—	—	—	—	—	—	—	—	—	—	—	—	—	—	—	—	1782	3342	—	—	—	6048	11172
13. Śląskie	122867	7686	—	—	—	—	—	—	—	1379	—	—	131932	—	—	—	—	—	—	—	—	—	—	—	—	—	—	—	—	8891	785	—	—	—	715	10391
14. Krakowskie . . .	187936	—	272	35	—	—	—	—	32	—	—	—	188275	—	—	—	—	—	—	—	2681	3642	—	—	—	—	—	89	6412	—	—	187	—	—	21	208
15. Lwowskie . . .	110901	—	60	6508	—	—	—	—	728	40	—	—	118237	—	—	—	—	—	—	—	34044	59280	—	—	11	—	—	16241	109576	123	—	109	29	—	463	724
16. Stanisławowskie .	11953	—	22	3371	—	—	—	—	894	1	—	—	16241	—	—	—	—	—	—	—	46741	41079	—	—	1	—	—	5545	93366	32	—	238	68	—	214	552
17. Tarnopolskie . .	34468	—	—	5357	—	—	—	—	1148	—	—	—	40973	—	—	—	—	—	—	—	21318	28403	—	—	—	—	—	27368	77089	—	—	—	2	—	177	179

CA VI

STEGO I JĘZYKA NAUCZANIA W SZKOLE

POWSZECHNE CZYNNE

C. WIEŚ

Uczniowie, których językiem ojczystym jest język żydowski									Uczniowie, których językiem ojczystym jest język rosyjski										Ucz., których jęz. ojcz. jest język litewski				Ucz., których jęz. ojcz. jest język czeski				Ucz., których jęz. ojcz. jest język miejscowy		Uczniowie, których językiem ojczystym jest język „inny“							OBSZAR
uczęszczający do szkół z językiem nauczania								Ogółem	uczęszczający do szkół z językiem nauczania								Ogółem		uczęszcz. do szk. z jęz. naucz.			Ogółem	uczęszcz. do szk. z jęz. naucz.			Ogółem	uczęszcz. do szkół z język. naucz polsk.	Ogółem	uczęszczający do szkół z językiem nauczania						Ogółem	
żyd.	pol.	pol. i niem.	pol.-i lit.	pol.-biał.	pol.-rusiń.	niem.	rusiń.		rosyj.	pol.-rosyj.	pol. i niem.	pol.-biał.	pol.-rusiń.	pol.-lit.	biał.	niem.	pol.		lit.	pol.-lit.	pol.		pol.-czes.	pol.-rusiń.	pol.				pol.	pol.-lit.	pol. i niem.	pol.-rusiń.	rusiń.	niem.		
LITA POLSKA																																		
—	47902	245	175	5	3620	28	1256	53231	1	121	54	—	118	98	—	1	5884	6277	187	2439	1897	4523	278	137	2293	2708	10224	10224	1519	48	—	17	6	—	1590	RZ. POLSKA
TORJA																																		
—	27420	242	57	—	—	26	—	27745	—	121	54	—	—	3	—	1	2429	2608	—	555	420	975	—	—	394	394	849	849	85	2	—	—	—	—	87	1. CENTRALNE
—	10519	—	118	5	785	—	—	11427	1	—	—	—	118	95	—	—	3455	3669	187	1884	1477	3548	229	137	1825	2191	9375	9375	1189	46	—	8	—	—	1243	2. WSCHODNIE
—	—	—	—	—	—	—	—	—	—	—	—	—	—	—	—	—	—	—	—	—	—	—	49	—	74	123	—	—	226	—	—	—	—	—	226	3. ZACHODNIE
—	1	—	—	—	—	—	—	1	—	—	—	—	—	—	—	—	—	—	—	—	—	—	—	—	—	—	—	4	—	—	—	—	—	4	4. ŚLĄSKIE
—	9962	3	—	—	2835	2	1256	14058	—	—	—	—	—	—	—	—	—	—	—	—	—	—	—	—	—	—	—	—	15	—	—	9	6	—	30	5. POŁUDNIOWE
WÓDZTWA																																		
—	—	—	—	—	—	—	—	—	—	—	—	—	—	—	—	—	—	—	—	—	—	—	—	—	—	—	—	—	—	—	—	—	—	—	1. M. st. Warszawa
—	3803	8	—	—	—	4	—	3815	—	—	1	—	—	—	—	—	57	58	—	—	—	—	—	—	—	—	—	—	8	—	—	—	—	—	8	2. Warszawskie
—	3603	18	—	—	—	17	—	3638	—	—	2	—	—	—	—	1	19	22	—	—	—	—	—	—	394	394	—	—	—	—	—	—	—	—	—	3. Łódzkie
—	7796	18	—	—	—	—	—	7814	—	—	—	—	—	—	—	—	7	7	—	—	—	—	—	—	—	—	—	—	2	—	—	—	—	—	2	4. Kieleckie
—	9111	192	—	—	—	5	—	9308	—	—	51	—	—	—	—	—	776	827	—	—	—	—	—	—	—	—	—	—	45	—	—	—	—	—	45	5. Lubelskie
—	3107	6	57	—	—	—	—	3170	—	121	—	—	—	3	—	—	1570	1694	—	555	420	975	—	—	—	—	849	849	30	2	—	—	—	—	32	6. Białostockie
—	1382	—	118	—	—	—	—	1500	1	—	—	—	—	95	—	—	1829	1925	187	1799	894	2880	—	—	—	—	—	—	110	46	—	—	—	—	156	7. Wileńskie
—	1633	—	—	1	—	—	—	1634	—	—	—	—	—	—	—	—	193	193	—	85	583	668	—	—	—	—	—	—	212	—	—	—	—	—	212	8. Nowogródzkie
—	2967	—	—	4	3	—	—	2974	—	—	—	—	118	—	—	—	843	961	—	—	—	—	—	—	—	—	9375	9375	867	—	—	—	—	—	867	9. Poleskie
—	4537	—	—	—	782	—	—	5319	—	—	—	—	—	—	—	—	590	590	—	—	—	—	229	137	1825	2191	—	—	—	—	—	8	—	—	8	10. Wołyńskie
—	—	—	—	—	—	—	—	—	—	—	—	—	—	—	—	—	—	—	—	—	—	—	49	—	74	123	—	—	104	—	—	—	—	—	104	11. Poznańskie
—	—	—	—	—	—	—	—	—	—	—	—	—	—	—	—	—	—	—	—	—	—	—	—	—	—	—	—	—	122	—	—	—	—	—	122	12. Pomorskie
—	1	—	—	—	—	—	—	1	—	—	—	—	—	—	—	—	—	—	—	—	—	—	—	—	—	—	—	4	—	—	—	—	—	4	13. Śląskie
—	1583	—	—	—	16	—	50	1649	—	—	—	—	—	—	—	—	—	—	—	—	—	—	—	—	—	—	—	—	1	—	—	—	—	—	1	14. Krakowskie
—	4572	1	—	—	1152	2	470	6197	—	—	—	—	—	—	—	—	—	—	—	—	—	—	—	—	—	—	—	—	9	—	—	6	3	—	18	15. Lwowskie
—	1483	2	—	—	1140	—	567	3192	—	—	—	—	—	—	—	—	—	—	—	—	—	—	—	—	—	—	—	—	1	—	—	1	2	—	4	16. Stanisławowskie
—	2324	—	—	—	527	—	169	3020	—	—	—	—	—	—	—	—	—	—	—	—	—	—	—	—	—	—	—	—	4	—	—	2	1	—	7	17. Tarnopolskie

CZĘŚĆ II

PUBLICZNE SZKOŁY POWSZECHNE

ZNAKI I SKRÓTY

[ ] . . . . . — szkoła nieczynna (w dniu 1 grudnia 1925).
( ) . . . . . — w rubryce: IZBY LEKCYJNE — izby, należące do innej szkoły.
ob. dw. . . . . — obszar dworski (w woj. poznańskiem i woj. pomorskiem).

W rubryce: JĘZYK OJCZYSTY:

b. . . . . — białoruski.
cz. . . . . — czeski.
f. . . . . — francuski.
h. . . . . — hebrajski.
l. . . . . — litewski.
n. . . . . — niemiecki.
p. . . . . — polski.
r. . . . . — rusiński.
ros. . . . . — rosyjski.
ż. . . . . — żydowski.
p. n. . . . . — polski i niemiecki.
p. i n. . . . . — szkoły, mające oddziały polskie i oddziały niemieckie.

PUBLICZNE SZKOŁY POWSZECHNE — I. M. ST. WARSZAWA

SZKOŁA — SIEDZIBA, WZGL. NAZWA	GMINA W MIASTACH ULICA i Nr. DOMU	URZĄD POCZTOWY — Nazwa	URZĄD POCZTOWY — Odległość w km.	STACJA KOLEJOWA — Nazwa	STACJA KOLEJOWA — Odległość w km.	IZBY LEKCYJNE — Ogółem — liczba	IZBY LEKCYJNE — Ogółem — pow. w m.²	IZBY LEKCYJNE — W budynkach własnych — liczba	IZBY LEKCYJNE — W budynkach własnych — pow. w m.²	INNE IZBY SZKOLNE	MIESZKANIA NAUCZYCIELI W BUDYNKACH WŁASNYCH — Mieszkań	MIESZKANIA NAUCZYCIELI W BUDYNKACH WŁASNYCH — Izb (w tem kuchen)	GRUNTY SZKOLNE W HEKT. — W użyciu — szkoły	GRUNTY SZKOLNE W HEKT. — W użyciu — nauczyciel	NAUCZYCIELE — W charakterze — etatowych	NAUCZYCIELE — W charakterze — nieetatowych	GODZIN LEKCYJ TYGODNIOWO	DZIECI ZAPISANE DO SZKOŁY — Ogółem	DZIECI ZAPISANE DO SZKOŁY — Uczęszczające z odległości — —1 km.	— 1—2 km.	— 2—3 km.	— ponad 3 km.	JĘZYK NAUCZANIA
MIASTO:																								
m. st. Warszawa:																								
1. powszechna nr. 1	ul. Nowy Świat 57	Warszawa	.	Warszawa	.	5	156,3	—	—	7	—	—	—	—	13	1	275	383	357	15	8	3	p.
2. „ nr. 2	„ Nowolipki 76	„	.	„	.	11	433,6			8	—	—	—	—	13	2	317	531	386	134	10	1	„
3. „ nr. 3	„ Rybaki 32	„	.	„	.	13	654,2	13	654,2	6	—	—	—	—	18	—	376	611	605	2	3	1	„
4. „ nr. 4	„ Stara 6	„	.	„	.	6	283,7	—	—	11	—	—	—	—	13	2	301	502	502	—	—	—	„
5. „ nr. 5	„ Bonifraterska 14	„	.	„	.	8	432,1	8	432,1	5	—	—	—	—	9	1	214	370	335	35	—	—	„
6. „ nr. 6	„ Pańska 100 a	„	.	„	.	(7)	(301,0)	—	—	1	—	—	—	—	10	2	189	300	293	6	—	1	„
7. „ nr. 7	„ Chłodna 11	„	.	„	.	(13)	(715,4)	(13)	(715,4)	2	3	7 (2)	—	—	14	2	367	528	305	176	37	10	„
8. „ nr. 8	„ Karolkowa 64	„	.	„	.	13	686,1	13	686,1	8	2	6 (2)	—	—	15	1	364	564	424	88	36	16	„
9. „ nr. 9	„ Nowolipki 40	„	.	„	.	7	330,4	—	—	6	—	—	—	—	8	1	198	327	294	22	9	2	„
10. „ nr. 10	„ Nowolipie 80	„	.	„	.	12	542,2	—	—	8	—	—	—	—	14	3	356	514	496	—	18	—	„
11. „ nr. 11	„ Smocza 37	„	.	„	.	11	396,1	—	—	9	—	—	—	—	13	1	312	474	471	1	—	2	„
12. „ nr. 12	„ Dzika 74	„	.	„	.	4	229,3	—	—	5	—	—	—	—	10	—	193	387	365	13	7	2	„
13. „ nr. 13	„ Złota 51	„	.	„	.	(13)	(688,9)	—	—	2	—	—	—	—	14	2	365	531	432	68	19	12	„
14. „ nr. 14	„ Śliska 39	„	.	„	.	5	174,1	—	—	6	—	—	—	—	11	2	279	425	377	40	8	—	„
15. „ nr. 15	„ Grzybowska 61	„	.	„	.	15	687,4	—	—	7	—	—	—	—	17	2	400	690	559	112	19	—	„
16. „ nr. 16	„ Pańska 100 a	„	.	„	.	7	301,0	—	—	5	—	—	—	—	9	—	188	318	284	32	—	2	„
17. „ nr. 17	„ Ogrodowa 69	„	.	„	.	7	308,3	—	—	5	—	—	—	—	9	3	219	288	261	17	6	4	„
18. „ nr. 18	„ Sto-Jerska 34	„	.	„	.	7	213,6	—	—	3	—	—	—	—	8	1	177	274	139	117	18	—	„
19. „ nr. 19	„ Chłodna 11	„	.	„	.	7	311,7	7	311,7	5	—	—	—	—	8	3	196	262	261	1	—	—	„
20. „ nr. 20	„ Towarowa 31	„	.	„	.	8	392,4	—	—	10	—	—	—	—	10	2	229	339	298	38	1	2	„
21. „ nr. 21	„ Bema 81	„	.	„	.	4	200,0	—	—	2	—	—	—	—	9	2	232	389	358	25	4	2	„
22. „ nr. 22	„ Elektoralna 53	„	.	„	.	7	332,8	—	—	2	—	—	—	—	9	3	210	302	231	60	9	2	„
23. „ nr. 23	„ Chłodna 11	„	.	„	.	13	683,6	13	683,6	14	1	4 (1)	—	—	15	4	371	577	459	96	18	4	„
24. „ nr. 24	„ Ciepła 6	„	.	„	.	3	83,1	—	—	1	—	—	—	—	6	4	153	222	202	20	—	—	„
25. „ nr. 25	„ Złota 51	„	.	„	.	13	688,9			16	—	—	—	—	17	—	384	543	500	30	10	3	„
26. „ nr. 26	„ Żelazna 34	„	.	„	.	7	362,0	—	—	5	—	—	—	—	8	3	203	332	285	28	13	6	„
27. „ nr. 27	„ Twarda 13	„	.	„	.	12	539,8	—	—	8	—	—	—	—	13	2	326	513	427	82	2	2	„
28. „ nr. 28	„ „ 13	„	.	„	.	(12)	(539,8)				—	—	—	—	12	2	315	562	463	88	7	4	„
29. „ nr. 29	„ Zagórna 9	„	.	„	.	7	296,9	7	296,9	12	1	3 (1)	—	—	13	3	269	362	340	10	10	2	„
30. „ nr. 30	„ Czerniakow. 159	„	.	„	.	8	421,9			1	—	—	—	—	12	—	245	343	295	48	—	—	„
31. „ nr. 31	„ Belwederska 30	„	.	„	.	5	253,2	—	—	3	—	—	—	—	11	2	273	412	387	20	—	5	„
32. „ nr. 33	„ Aleja 3 Maja 18	„	.	„	.	(12)	(594,0)			2	—	—	—	—	14	1	310	400	367	23	10	—	„
33. „ nr. 34	„ Drewniana 8	„	.	„	.	11	539,4	11	539,4	11	4	13 (3)	—	—	14	3	317	518	454	51	6	7	„
34. „ nr. 35	„ Nowy Świat 22	„	.	„	.	7	326,3	—	—	4	—	—	—	—	8	4	189	313	172	100	12	29	„
35. „ nr. 36	„ Mokotowska 5	„	.	„	.	5	224,3	—	—	6	—	—	—	—	13	—	279	388	268	73	34	13	„
36. „ nr. 37	„ Drewniana 8	„	.	„	.	(11)	(595,1)	(11)	(595,1)		—	—	—	—	14	1	285	458	440	15	3	—	„
37. „ nr. 38	„ Inżynierska 10	„	.	„	.	9	400,4	—	—	6	—	—	—	—	10	3	251	417	402	1	1	13	„
38. „ nr. 39	„ Poznańska 11	„	.	„	.	7	362,7	—	—	4	—	—	—	—	9	2	205	292	244	30	16	2	„
39. „ nr. 40	„ Wspólna 47 a	„	.	„	.	(6)	(281,2)	—	—		—	—	—	—	9	2	181	261	190	47	20	4	„
40. „ nr. 41	„ Drewniana 8	„	.	„	.	7	375,3	7	375,3	3	—	—	—	—	8	4	213	335	288	38	2	7	„
41. „ nr. 42	„ Brzeska 9	„	.	„	.	15	750,7	—	—		—	—	—	—	18	1	412	676	615	50	—	11	„
42. „ nr. 43	„ Wilanowska 24	„	.	„	.	9	368,9	—	—	15	—	—	—	—	11	1	262	373	306	53	5	9	„

SZKOŁA SIEDZIBA, WZGL. NAZWA	GMINA W MIASTACH ULICA i Nr. DOMU	URZĄD POCZTOWY Nazwa	URZĄD POCZTOWY Odległość w km.	STACJA KOLEJOWA Nazwa	STACJA KOLEJOWA Odległość w km.	IZBY LEKCYJNE Ogółem liczba	IZBY LEKCYJNE Ogółem pow. w m.²	IZBY LEKCYJNE W budynkach własnych liczba	IZBY LEKCYJNE W budynkach własnych pow. w m.²	INNE IZBY SZKOLNE	MIESZKANIA NAUCZYCIELI W BUDYNKACH WŁASNYCH Mieszkań	MIESZKANIA NAUCZYCIELI W BUDYNKACH WŁASNYCH Izb (w tem kuchen)	GRUNTY SZKOLNE W HEKT. W użyciu szkoły	GRUNTY SZKOLNE W HEKT. W użyciu nauczycieli	NAUCZYCIELE W charakterze etatowych	NAUCZYCIELE W charakterze nieetatowych	GODZIN LEKCYJ TYGODNIOWO	DZIECI ZAPISANE DO SZKOŁY Ogółem	DZIECI ZAPISANE DO SZKOŁY Uczęszczające z odległości —1 km.	1—2 km.	2—3 km.	ponad 3 km.	JĘZYK NAUCZANIA
43. **powszechna nr. 44**	ul. Poznańska 11	Warszawa	.	Warszawa	.	(7)	(362,7)	—	—	1	—	—	—	—	8	2	189	282	222	46	12	2	p.
44. „ „ nr. 45	„ Hoża 27	„	.	„	.	7	237,8	—	—	—	—	—	—	—	11	3	258	322	309	4	5	4	„
45. „ „ nr. 46	„ Krucza 21	„	.	„	.	11	432,8	—	—	11	—	—	—	—	14	—	311	425	372	29	9	15	„
46. „ „ nr. 47	„ Brzeska 9	„	.	„	.	(11)	(522,7)	—	—	7	—	—	—	—	12	1	295	573	521	24	—	28	„
47. „ „ nr. 48	„ Inżynierska 10	„	.	„	.	8	370,3	—	—	8	—	—	—	—	7	4	192	385	331	36	10	8	„
48. „ „ nr. 49	„ Szeroka 17	„	.	„	.	(9)	(442,0)	(9)	(442,0)	6	1	3 (1)	—	—	12	1	262	398	281	85	23	9	„
49. „ „ nr. 50	„ Skaryszewska 15	„	.	„	.	13	657,5	—	—	4	—	—	—	—	15	1	353	545	443	46	—	56	„
50. „ „ nr. 51	„ Szeroka 17	„	.	„	.	9	526,0	9	526,0	7	1	3 (1)	—	—	11	3	265	404	249	85	45	25	„
51. „ „ nr. 52	„ Racławicka 4	„	.	„	.	11	401,4	1	49,4	6	—	—	—	—	13	2	303	416	381	25	6	4	„
52. „ „ nr. 53	„ Gdańska 1	„	.	„	.	7	357,5	7	357,5	6	6	12 (6)	—	—	10	3	230	388	199	146	23	20	„
53. „ „ nr. 54	„ Sokołowska 14	„	.	„	.	10	385,1	—	—	9	—	—	—	—	10	2	253	398	300	76	22	—	„
54. „ „ nr. 55	„ P. Skargi 20/22	„	.	„	.	11	410,4	—	—	8	—	—	—	—	12	1	293	423	172	135	76	40	„
55. „ „ nr. 56	„ Górczewska 15	„	.	„	.	7	266,9	—	—	6	—	—	—	—	10	1	199	291	261	30	—	—	„
56. „ „ nr. 57	„ Nieporęcka 4	„	.	„	.	8	426,6	—	—	4	—	—	—	—	10	2	231	359	323	26	2	8	„
57. „ „ nr. 58	„ Chełmska 19	„	.	„	.	12	657,2	2	112,6	8	1	3 (1)	—	0,6	16	3	416	588	496	29	63	—	„
58. „ „ nr. 59	„ Modlińska 21	„	.	„	.	8	393,4	7	351,0	4	2	5 (2)	—	—	10	2	231	340	181	141	9	9	„
59. „ „ nr 60	„ Świdrzańska 10	„	.	„	.	15	572,7	7	255,7	13	—	—	—	1,0	17	1	424	681	661	20	—	—	„
60. „ „ nr. 61	„ Grójecka 39	„	.	„	.	14	655,2	7	367,6	7	1	3 (1)	—	—	16	3	418	681	681	—	—	—	„
61. „ „ nr. 62	„ Nowolipki 68	„	.	„	.	6	197,0	—	—	4	—	—	—	—	6	2	152	256	198	53	3	2	„
62. „ „ nr. 63	„ Wolska 125	„	.	„	.	7	366,4	7	366,4	4	3	8 (1)	—	—	14	3	337	442	419	16	3	4	„
63. „ „ nr. 64	„ Szczęśliwicka 14	„	.	„	.	8	347,3	—	—	8	—	—	—	—	11	1	232	353	272	58	15	8	„
64. „ „ nr. 65	„ Białołęcka 36	„	.	„	.	9	439,5	9	439,5	6	2	5 (2)	—	—	10	2	261	407	384	—	22	1	„
65. „ „ nr. 66	„ Krucza 21	„	.	„	.	(11)	(432,8)	—	—	—	—	—	—	—	12	2	314	432	393	22	14	3	„
66. „ „ nr. 67	„ Rakowiecka 15	„	.	„	.	7	308,6	—	—	3	—	—	—	—	8	2	200	303	287	9	3	4	„
67. „ „ nr. 68	„ Szeroka 17	„	.	„	.	(9)	(526,0)	9)	(526,0)	—	—	—	—	—	12	2	250	419	279	110	15	15	„
68. „ „ nr. 69	pl. Parysowski 9	„	.	„	.	8	409,3	8	409,3	3	1	3 (1)	—	—	9	2	228	396	219	170	7	—	„
69. „ „ nr. 70	ul. Św. Wincent. 80	„	.	„	.	7	361,3	7	361,3	4	1	3 (1)	—	—	9	2	199	322	209	53	25	35	„
70. „ „ nr. 71	„ Niska 4/6	„	.	„	.	8	284,7	—	—	3	—	—	—	—	8	2	213	333	300	33	—	—	„
71. „ „ nr. 72	„ Chłodna 11	„	.	„	.	15	822,2	15	822,2	16	3	7 (2)	—	—	19	2	471	598	317	228	24	29	„
72. „ „ nr. 73	„ Górczewska 15	„	.	„	.	(6)	(237,5)	—	—	1	—	—	—	—	6	3	159	288	285	3	—	—	„
73. „ „ nr. 74	„ Karowa 2	„	.	„	.	9	647,1	7	574,9	5	—	—	—	—	12	2	272	460	344	80	32	4	„
74. „ „ nr. 75	„ Nowy Świat 1	„	.	„	.	6	197,0	—	—	2	—	—	—	—	8	1	167	230	137	53	12	28	„
75. „ „ nr. 76	„ Solna 8	„	.	„	.	5	143,7	—	—	4	—	—	—	—	11	—	251	387	352	35	—	—	„
76. „ „ nr. 77	„ Piękna 41	„	.	„	.	7	192,3	—	—	5	—	—	—	—	8	—	187	257	93	56	48	60	„
77. „ „ nr. 78	„ Przyokopowa 51	„	.	„	.	3	131,4	—	—	3	—	—	—	—	7	1	161	278	278	—	—	—	„
78. „ „ nr. 79	„ Ząbkowska 43	„	.	„	.	10	531,0	7	387,0	3	4	6 (2)	—	—	10	4	273	454	419	29	3	3	„
79. „ „ nr. 80	„ Karowa 2	„	.	„	.	(8)	(614,3)	(7)	(574,9)	1	—	—	—	—	9	1	208	359	233	109	13	4	„
80. „ „ nr. 81	„ Śliska 28	„	.	„	.	4	143,4	—	—	1	—	—	—	—	8	1	194	299	288	10	1	—	„
81. „ „ nr. 82	„ Szczęśliwicka 14	„	.	„	.	(8)	(347,3)	—	—	—	—	—	—	—	9	2	231	349	257	44	23	25	„
82. „ „ nr. 83	„ Grzybowska 61	„	.	„	.	(15)	(687,4)	—	—	—	—	—	—	—	17	—	414	699	405	233	61	—	„
83. „ „ nr. 84	„ Ś-to Jerska 18	„	.	„	.	5	175,1	—	—	3	—	—	—	—	12	1	273	399	359	39	1	—	„
84. „ „ nr. 85	„ Włodarzewska 5	„	.	„	.	(8)	(352,3)	—	—	—	—	—	—	—	10	—	205	335	307	26	—	2	„
85. „ „ nr. 86	„ Drewniana 8	„	.	„	.	(8)	(385,1)	(8)	(385,1)	—	—	—	—	—	9	3	223	388	345	36	3	4	„
86. „ „ nr. 87	„ Nowolipie 80	„	.	„	.	(12)	(542,2)	—	—	—	—	—	—	—	14	2	324	532	513	18	1	—	„
87. „ „ nr. 88	„ Inżynierska 10	„	.	„	.	(8)	(370,3)	—	—	—	—	—	—	—	10	3	217	379	372	4	—	3	„
88. „ „ nr. 89	„ „ „ 10	„	.	„	.	(9)	(400,4)	—	—	—	—	—	—	—	11	2	262	409	342	46	12	9	„
89. „ „ nr. 90	„ Nieporęcka 4	„	.	„	.	(8)	(426,6)	—	—	1	—	—	—	—	9	2	223	347	335	4	—	8	„
90. „ „ nr. 91	„ Szeroka 17	„	.	„	.	11	566,2	8	414,5	—	—	—	—	—	12	4	303	490	285	178	25	2	„
91. „ „ nr. 92	„ Skaryszewska 15	„	.	„	.	(11)	(573,0)	—	—	—	—	—	—	—	12	3	339	482	222	215	32	13	„
92. „ „ nr. 93	„ Karolkowa 64	„	.	„	.	(11)	(579,4)	(11)	(579,4)	1	—	—	—	—	14	3	337	531	342	129	41	19	„
93. „ „ nr. 94	„ Żelazna 34	„	.	„	.	(7)	(362,0)	—	—	—	—	—	—	—	9	1	193	337	332	3	2	—	„
94. „ „ nr. 95	„ Nowy Świat 22	„	.	„	.	(7)	(326,3)	—	—	—	—	—	—	—	7	4	174	250	175	60	13	2	„
95. „ „ nr. 96	„ Nowolipki 76	„	.	„	.	(11)	(433,6)	—	—	—	—	—	—	—	13	1	314	506	485	20	1	—	„
96. „ „ nr. 97	„ Grójecka 39	„	.	„	.	(14)	(655,2)	(7)	(367,6)	—	—	—	—	—	18	—	380	661	661	—	—	—	„
97. „ „ nr. 98	„ Al. Ujazdow. 25	„	.	„	.	6	203,3	—	—	3	—	—	—	—	14	—	317	378	252	89	22	15	„
98. „ „ nr. 99	„ Wilanowska 24	„	.	„	.	(9)	(368,9)	—	—	—	—	—	—	—	11	3	245	372	332	37	3	—	„
99. „ „ nr. 100	„ Leszno 20	„	.	„	.	9	387,1	—	—	5	—	—	—	—	12	1	284	449	348	72	21	8	„

SZKOŁA SIEDZIBA, WZGL. NAZWA	GMINA W MIASTACH ULICA i Nr. DOMU	URZĄD POCZTOWY Nazwa	URZĄD POCZTOWY Odległość w km.	STACJA KOLEJOWA Nazwa	STACJA KOLEJOWA Odległość w km.	IZBY LEKCYJNE Ogółem liczba	IZBY LEKCYJNE Ogółem pow. w m.²	IZBY LEKCYJNE W budynkach własnych liczba	IZBY LEKCYJNE W budynkach własnych pow. w m.²	INNE IZBY SZKOLNE	MIESZKANIA NAUCZYCIELI W BUDYNKACH WŁASNYCH Mieszkań	MIESZKANIA NAUCZYCIELI W BUDYNKACH WŁASNYCH Izb (w tem kuchen)	GRUNTY SZKOLNE W HEKT. W użyciu szkoły	GRUNTY SZKOLNE W HEKT. W użyciu nauczycieli	NAUCZYCIELE W charakterze etatowych	NAUCZYCIELE W charakterze nieetatowych	GODZIN LEKCYJ TYGODNIOWO	DZIECI ZAPISANE DO SZKOŁY Ogółem	DZIECI ZAPISANE DO SZKOŁY Uczęszczające z odległości —1 km.	1—2 km.	2—3 km.	ponad 3 km.	JĘZYK NAUCZANIA
100. powszechna nr. 101	ul. Kredytowa 2/4	Warszawa	.	Warszawa	.	6	344,0	—	—	3	—	—	—	—	13	2	293	467	253	101	39	74	p.
101. „ „ nr. 102	„ Królewska 19	„	.	„	.	5	214,7	—	—	2	—	—	—	—	13	3	292	416	155	103	53	105	„
102. „ „ nr. 103	„ Elektoralna 22	„	.	„	.	5	242,7	—	—	2	—	—	—	—	11	4	289	453	250	150	53	—	„
103. „ „ nr. 104	„ Pańska 38	„	.	„	.	5	248,8	—	—	5	—	—	—	—	12	1	267	511	458	53	—	—	„
104. „ „ nr. 105	„ Zagórna 9	„	.	„	.	(7)	(296,9)	(7)	(296,9)	—	1	3 (1)	—	—	8	—	153	252	252	—	—	—	„
105. „ „ nr. 106	„ Brühlowska 34	„	.	„	.	7	341,3	—	—	6	—	—	—	—	7	2	181	278	248	26	4	—	„
106. „ „ nr. 107	„ Wolska 123	„	.	„	.	7	317,5	—	—	12	—	—	—	—	10	3	253	400	235	117	31	17	„
107. „ „ nr. 108	„ Towarowa 31	„	.	„	.	(8)	(393,1)	—	—	1	—	—	—	—	9	2	225	360	355	5	—	—	„
108. „ „ nr. 109	„ Wolność 16	„	.	„	.	9	506,3	—	—	7	—	—	—	—	9	4	229	407	150	257	—	—	„
109. „ „ nr. 110	„ Rybaki 32	„	.	„	.	(11)	(565,9)	(11)	(565,9)	1	—	—	—	—	13	3	309	535	473	45	10	7	„
110. „ „ nr. 111	„ Ogrodowa 69	„	.	„	.	(7)	(308,3)	—	—	—	—	—	—	—	8	3	196	267	241	12	8	6	„
111. „ „ nr. 112	„ Elektoralna 53	„	.	„	.	(7)	(332,8)	—	—	—	—	—	—	—	9	2	201	309	289	18	2	—	„
112. „ „ nr. 113	„ Al. 3 Maja 18	„	.	„	.	12	594.0	—	—	9	—	—	—	—	13	3	307	436	412	22	2	—	„
113. „ „ nr 114	„ P. Skargi 20/22	„	.	„	.	(9)	(367,3)	—	—	—	—	—	—	—	9	2	239	369	137	62	100	70	„
114. „ „ nr. 115	„ Chełmska 19	„	.	„	.	(10)	(545,9)	—	—	—	—	—	—	—	11	2	279	448	396	52	—	—	„
115. „ „ nr. 116	„ Szczęśliwicka 3	„	.	„	.	7	235,5	—	—	2	—	—	—	—	7	4	184	292	132	140	20	—	„
116. „ „ nr. 117	„ Smocza 37	„	.	„	.	(11)	(396,1)	—	—	—	—	—	—	—	12	3	321	483	375	82	22	4	„
117. „ „ nr. 118	„ Brühlowska 34	„	.	„	.	(7)	(341,3)	—	—	—	—	—	—	—	7	3	189	286	181	88	14	3	„
118. „ „ nr. 119	pl. Żel. Bramy 10	„	.	„	.	7	297,2	—	—	2	—	—	—	—	8	2	191	287	224	62	—	1	„
119. „ „ nr. 120	ul. Stawki 21	„	.	„	.	(9)	(613,2)	(9)	(613,2)	—	—	—	—	—	10	3	250	448	385	61	—	2	„
120. „ „ nr. 121	„ Piękna 41	„	.	„	.	(7)	(192,3)	—	—	—	—	—	—	—	9	1	196	243	116	70	46	11	„
121. „ „ nr. 122	„ Stawki 21	„	.	„	.	9	613,2	9	613,2	5	6	12 (6)	—	—	10	2	251	482	461	18	3	—	„
122. „ „ nr. 123	„ Solec 22	„	.	„	.	7	400,9	7	400,9	6	10	16 (5)	—	—	8	5	199	317	207	92	16	2	„
123. „ „ nr. 124	„ Dolna 25	„	.	„	.	7	294,5	7	294,5	3	1	6 (1)	—	0,1	7	4	189	275	215	49	6	5	„
124. „ „ nr. 125	„ Gostyńska 17	„	.	„	.	(10)	(385,1)	—	—	—	—	—	—	—	13	1	276	416	320	78	12	6	„
125. „ „ nr. 126	„ Ząbkowska 43	„	.	„	.	(7)	(387,0)	(7)	(387,0)	6	2	5 (2)	—	—	14	1	295	397	389	3	—	5	„
126. „ „ nr. 127	„ Wileńska 31	„	.	„	.	8	334,6	—	—	9	—	—	—	—	11	3	263	377	289	49	6	33	„
127. „ „ nr. 128	„ Białołęcka 36	„	.	„	.	13	682,2	13	682,2	9	—	—	—	—	16	3	396	559	491	64	—	4	„
128. „ „ nr. 129	„ Łucka 2	„	.	„	.	4	118,4	—	—	4	—	—	—	—	10	1	203	287	266	15	6	—	„
129. „ „ nr. 130	„ Ząbkowska 43	„	.	„	.	5	214,9	5	214,9	3	1	4 (1)	—	—	14	2	285	413	406	—	—	7	„
130. „ „ nr. 131	„ Niska 4/6	„	.	„	.	(8)	(284,7)	—	—	—	—	—	—	—	9	—	201	333	300	25	6	2	„
131. „ „ nr. 132	„ Wiad. Kaliski 25	„	.	„	.	6	208,1	—	—	3	—	—	—	—	10	—	227	307	213	92	2	—	„
132. „ „ nr. 133	„ Wileńska 31	„	.	„	.	(8)	(334,6)	—	—	—	—	—	—	—	10	5	253	390	371	11	5	3	„
133. „ „ nr. 134	„ Dolna 25	„	.	„	.	(7)	(294,5)	(7)	(294,5)	—	1	3 (1)	—	—	7	4	187	277	227	47	3	—	„
134. „ „ nr. 135	„ Prądzyńskiego 14	„	.	„	.	5	160,0	5	160,0	2	—	—	—	—	12	1	261	384	313	39	20	12	„
135. „ „ nr. 136	„ Św. Wincent. 12	„	.	„	.	8	265,4	—	—	3	—	—	—	—	8	2	211	303	140	145	12	6	„
136. „ „ nr. 138	„ Nowolipki 40	„	.	„	.	(7)	(330,4)	—	—	—	—	—	—	—	9	—	199	312	179	79	38	16	„
137. „ „ nr. 139	„ Młynarska 2	„	.	„	.	10	531,5	10	531,5	11	—	—	—	—	13	2	315	439	167	140	30	102	„
138. „ „ nr. 140	„ „ „ 2	„	.	„	.	(10)	(531,5)	(10)	(531,5)	—	—	—	—	—	10	2	253	406	257	102	32	15	„
139. „ „ nr. 141	„ Ostroroga 11	„	.	„	.	8	432,0	8	432,0	4	—	—	—	—	9	1	241	417	242	98	77	—	„
140. „ „ nr. 142	„ „ „ 11	„	.	„	.	(8)	(432,0)	(8)	(432,0)	—	—	—	—	—	9	—	187	308	244	49	10	5	„
141. „ „ nr. 143	„ Św. Wincent. 80	„	.	„	.	(7)	(361,3)	(7)	(361,3)	—	—	—	—	—	8	1	193	297	140	118	34	5	„
142. „ „ nr. 144	pl. Żel. Bramy 10	„	.	„	.	(7)	(297,2)	—	—	—	—	—	—	—	9	5	196	260	208	52	—	—	„
143. „ „ nr. 145	ul. Grochowska 83	„	.	„	.	7	357,0	7	357,0	3	2	5 (2)	—	—	12	1	281	431	402	2	14	13	„
144. „ „ nr. 146	„ Białołęcka 36a	„	.	„	.	(8)	(412,2)	(8)	(412,2)	—	—	—	—	—	9	2	223	319	290	23	3	3	„
145. „ „ nr 148	„ Bonifraterska 14	„	.	„	.	(8)	(432,1)	(8)	(432,1)	—	—	—	—	—	9	1	208	373	321	49	3	—	„
146. „ „ nr. 149	pl. Trzech Krzyży 11	„	.	„	.	3	121,3	—	—	1	—	—	—	—	7	4	161	228	201	22	—	5	„
147. „ „ nr. 150	ul. Białołęcka 36 a	„	.	„	.	13	655,3	13	655,3	8	—	—	—	—	17	—	324	484	452	23	4	5	„
148. „ „ nr. 151	„ Nowy Świat 1	„	.	„	.	(6)	(197,0)	—	—	—	—	—	—	—	7	—	153	233	155	58	13	7	„
149. „ „ nr. 152	„ Solec 22	„	.	„	.	(7)	(400,9)	(7)	(400,9)	—	—	—	—	—	9	4	199	326	301	24	1	—	„
150. „ „ nr. 153	„ Czerniakow. 159	„	.	„	.	(5)	(244,9)	—	—	—	—	—	—	—	5	4	133	217	190	27	—	—	„
151. „ „ nr. 154	„ Chłodna 11	„	.	„	.	(7)	(311,7)	(7)	(311,7)	—	—	—	—	—	7	5	193	269	238	22	8	1	„
152. „ „ nr. 155	„ Włodarzewska 5	„	.	„	.	9	400,0	—	—	7	—	—	—	—	9	4	237	386	300	83	2	1	„
153. „ „ nr. 157	„ Gęsia 9	„	.	„	.	6	218,6	—	—	2	—	—	—	—	6	3	163	261	245	11	5	—	„
154. „ „ nr. 158	„ Nowolipki 52	„	.	„	.	4	148,4	—	—	2	—	—	—	—	10	3	239	327	277	46	4	—	„
155. „ „ nr. 159	„ Żelazowska 12	„	.	„	.	5	184,0	—	—	2	—	—	—	—	12	—	262	417	334	72	11	—	„
156. „ „ nr. 160	„ Modlińska 22	„	.	„	.	10	408,0	—	—	7	—	—	—	—	9	5	263	394	195	186	4	9	„

SZKOŁA SIEDZIBA, WZGL. NAZWA	GMINA W MIASTACH ULICA i Nr. DOMU	URZĄD POCZTOWY		STACJA KOLEJOWA		IZBY LEKCYJNE				INNE IZBY SZKOLNE	MIESZKANIA NAUCZYCIELI W BUDYNKACH WŁASNYCH		GRUNTY SZKOLNE W HEKT.		NAUCZYCIELE		GODZIN LEKCYJ TYGODNIOWO	DZIECI ZAPISANE DO SZKOŁY					JĘZYK NAUCZANIA
		Nazwa	Odległość w km.	Nazwa	Odległość w km.	Ogółem		W budynkach własnych					W użyciu		W charakterze			Ogółem	Uczęszczające z odległości				
						liczba	pow. w m.²	liczba	pow. w m.²		Mieszkań	lzb (w tem kuchen)	szkoły	nauczycieli	etatowych	nieetatowych			—1 km.	1—2 km.	2—3 km.	ponad 3 km.	
157. powszechna nr. 161	ul. Szczęśliwicka 3	Warszawa	.	Warszawa	.	(6)	(215,3)	—	—	—	—	—	—	—	6	2	159	243	135	86	13	9	p.
158. „ „ nr. 162	„ Wolność 16	„	.	„	.	(9)	(506,3)	—	—	2	—	—	—	—	12	1	207	404	272	119	13	—	„
159. „ „ nr. 163	„ Złota 47	„	.	„	.	7	220,6	—	—	3	—	—	—	—	9	2	201	287	229	32	15	11	„
160. „ „ nr. 164	„ „ 47	„	.	„	.	(7)	(220,6)	—	—	—	—	—	—	—	9	3	196	281	138	93	32	18	„
161. „ „ nr. 165	„ Chłodna 11	„	.	„	.	(13)	(683,6)	(13)	(683,6)	—	—	—	—	—	11	1	253	407	276	112	19	—	„
162. „ „ nr. 166	„ „ 37	„	.	„	.	8	302,6	—	—	8	—	—	—	—	10	2	253	348	300	30	16	2	„
163. „ „ nr. 167	pl. Parysowski 9	„	.	„	.	(8)	(409,3)	(8)	(409,3)	—	—	—	—	—	11	2	211	373	284	87	2	—	„
164. „ „ nr. 168	ul. Racławicka 4	„	.	„	.	(8)	(291,0)	(1)	(49,4)	—	1	3 (1)	—	—	9	1	211	332	330	—	2	—	„
165. „ „ nr. 169	„ Wspólna 47 a	„	.	„	.	9	365,4	—	—	4	—	—	—	—	11	2	261	380	342	32	4	2	„
166. „ „ nr. 170	„ Rakowiecka 15	„	.	„	.	(7)	(308,6)	—	—	—	—	—	—	—	9	4	217	297	265	25	7	—	„
167. „ „ nr. 171	„ Poznańska 11	„	.	„	.	6	165,9	—	—	6	—	—	—	—	10	1	227	280	223	38	12	7	„
168. „ „ nr. 172	„ Nowe Miasto 4	„	.	„	.	5	220,2	—	—	3	—	—	—	—	13	1	282	457	410	22	16	9	„
169. „ „ nr. 173	„ Nowolipki 68	„	.	„	.	(10)	(368,4)	—	—	—	—	—	—	—	12	1	260	420	270	122	28	—	„
170. „ „ nr. 174	„ Bonifratersk. 14	„	.	„	.	8	432,4	8	432,4	4	2	4 (1)	—	—	10	2	233	426	396	27	3	—	„
171. „ „ nr. 175	„ „ 14	„	.	„	.	(8)	(432,4)	(8)	(432,4)	—	—	—	—	—	11	1	216	399	352	46	1	—	„
172. „ „ nr. 176	„ Gdańska 1	„	.	„	.	13	573,5	7	357,5	4	3	6 (3)	—	—	13	3	327	538	446	59	33	—	„

1. POW. BŁONIE — PUBLICZNE SZKOŁY POWSZECHNE — II. WOJ. WARSZAWSKIE

SZKOŁA siedziba, wzgl. nazwa	GMINA w miastach ulica i Nr. domu	URZĄD POCZTOWY: Nazwa	URZĄD POCZTOWY: Odległość w km.	STACJA KOLEJOWA: Nazwa	STACJA KOLEJOWA: Odległość w km.	IZBY LEKCYJNE: Ogółem liczba	IZBY LEKCYJNE: Ogółem pow. w m²	IZBY LEKCYJNE: W budynkach własnych liczba	IZBY LEKCYJNE: W budynkach własnych pow. w m²	INNE IZBY SZKOLNE	MIESZKANIA NAUCZYCIELI W BUDYNKACH WŁASNYCH: Mieszkań	MIESZKANIA NAUCZYCIELI W BUDYNKACH WŁASNYCH: Izb (w tem kuchen)	GRUNTY SZKOLNE W HEKT.: W użyciu szkoły	GRUNTY SZKOLNE W HEKT.: W użyciu nauczycieli	NAUCZYCIELE: W charakterze etatowych	NAUCZYCIELE: W charakterze nieetatowych	GODZIN LEKCYJ TYGODNIOWO	DZIECI ZAPISANE DO SZKOŁY: Ogółem	DZIECI ZAPISANE DO SZKOŁY: Uczęszczające z odległości —1 km.	1—2 km.	2—3 km.	ponad 3 km.	JĘZYK NAUCZANIA
1. POWIAT BŁONIE																								
MIASTO:																								
Grodzisk:																								
1. powszechna	ul. Kilińskiego 14	Grodzisk k. Warszawy	0,5	Grodzisk Mazowiecki	0,5	5	153,4	—	—	4	—	—	—	—	10	—	242	324	198	101	8	17	p.
2. im. M. Konopnickiej	„ Błońska 13	„	0,5	„	0,5	7	313,2	4	198,8	2	—	—	—	—	12	3	346	514	494	—	—	20	„
3. powszechna	„ Kilińskiego 7	„	0,0	„	0,0	8	328,0	—	—	5	—	—	—	—	17	1	396	631	325	249	26	31	„
Błonie:																								
4. im. J. Poniatowskiego	.	Błonie	0,5	Błonie	1,0	11	457,5	2	87,9	1	2	3 (1)	—	—	17	—	478	794	591	115	53	35	„
Mszczonów:																								
5. powszechna	ul. Sienkiewicza	Mszczonów	0,1	Żyrardów	9,0	9	330,3	1	62,3	—	1	4 (1)	—	—	15	2	419	770	663	—	107	—	„
Żyrardów:																								
6. im. M. Konopnickiej	ul. Długa 10	Żyrardów	0,7	Żyrardów	1,0	15	930,8	—	—	8	—	—	—	—	18	2	425	692	629	35	19	9	„
7. im. E. Orzeszkowej	„ Targowa 1	„	0,3	„	0.2	4	163,5	1	58,5	1	1	3 (1)	—	—	5	1	159	253	251	—	—	2	„
8. im. M. Reja	„ Kościelna 7	„	0,3	„	0,4	2	88,2	2	88,2	—	—	—	—	—	4	—	110	115	40	45	17	13	„
9. im. St. Staszica	„ Szkolna	„	0,1	„	0,7	7	288,2	7	288,2	4	3	11(3)	—	—	13	2	330	480	458	8	8	6	„
10. im. Rom. Traugutta	„ Teklinowska 4	„	0,0	„	0,0	11	657,3	1	61,2	—	1	3 (1)	—	0,6	19	1	436	675	638	1	21	15	„
WIEŚ:																								
1. Adamowice	Piekary	Mszczonów	4,0	Żyrardów	14,0	1	20,3	—	—	—	—	—	—	—	1	—	34	62	35	22	5	—	„
2. Badów Górny	„	„	3,0	„	13,0	1	74,1	—	—	—	—	—	—	—	1	—	34	52	48	4	—	—	„
3. Baranów	Kaski	Baranów k. Żyrardowa	0,0	Jaktorów	7,0	5	189,2	—	—	—	—	—	—	—	5	—	154	306	81	77	127	21	„
4. Bartoszówka	Skuły	Mszczonów	10,0	Grodzisk Mazow.	16,0	2	58,6	2	58,6	—	1	3 (1)	—	1,4	2	1	60	114	87	13	14	—	„
5. Benenard	Żyrardów	Żyrardów	3,0	Żyrardów	3,0	1	24,8	—	—	—	—	—	—	—	1	—	34	37	12	15	9	1	„
6. Bieganów	„	„	2,5	„	2,5	1	24,0	—	—	—	—	—	—	—	1	—	34	55	22	17	14	2	„
7. Bieniowice	Pass	Błonie	3,0	Boża Wola	2,0	1	60,0	1	60,0	—	1	3 (1)	0,1	0,5	1	—	34	99	21	54	24	—	„
8. Bobrowce	Piekary	Mszczonów	15,0	Żyrardów	24,0	1	18,4	—	—	—	—	—	—	—	1	—	34	82	70	12	—	—	„
9. Boża Wola	Pass	Błonie	7,0	Boża Wola	0,8	1	22,5	—	—	—	—	—	—	—	1	—	34	98	24	44	8	22	„
10. Bronisławów	Piekary	Mszczonów	4,0	Żyrardów	14,0	1	25,3	—	—	—	—	—	—	—	1	—	34	79	26	42	11	—	„
11. Brwinów	Helenów	Brwinów	0,5	Brwinów	0,8	6	157,1	—	—	2	—	—	1,8	—	7	2	212	295	190	98	7	—	„
12. Budy Michałowskie	Kaski	Żyrardów	5,0	Jaktorów	3,0	2	42,9	—	—	—	—	—	—	—	2	—	70	111	60	46	5	—	„
13. Budy Zosine	„	Baranów k. Żyrardowa	3,0	„	3,0	2	39,9	—	—	—	—	—	—	—	2	—	71	128	128	—	—	—	„
14. Cholewy	Pass	Błonie	7,0	Boża Wola	4,0	1	22,5	—	—	—	—	—	—	—	1	—	34	67	25	32	10	—	„
15. Chroboty	Radziejowice	Mszczonów	7,0	Żyrardów	4,0	1	38,8	—	—	—	—	—	—	—	1	—	34	79	16	45	18	—	„
16. Chylice	Grodzisk	Grodzisk k. Warszawy	5,0	Jaktorów	0,3	2	57,6	—	—	1	—	—	—	—	2	—	64	109	56	27	19	7	„
17. Czerwona Niwa	Guzów	Żyrardów	15,0	Sochaczew	10,0	1	67,5	—	—	—	—	—	—	—	1	—	34	51	34	—	17	—	„
18. Czubin	Helenów	Płochocin	2,5	Płochocin	2,5	2	112,1	2	112,1	—	—	—	—	1,1	2	—	64	119	29	27	63	—	„
19. Feliksów	Żyrardów	Żyrardów	4,5	Żyrardów	5,0	1	31,5	1	31,5	—	1	2 (1)	0,3	2,0	1	—	38	80	36	42	2	—	„
20. Franciszków	Guzów	Radziwiłłów k. Skiern.	3,5	Radziwiłłów	3,5	1	26,5	—	—	—	—	—	2,8	—	1	—	34	57	35	19	3	—	„
21. Gąba	Piekary	Mszczonów	5,0	Żyrardów	15,0	1	20,3	—	—	—	—	—	—	—	1	—	34	45	35	10	—	—	„
22. Gole	Pass	Błonie	7,0	Boża Wola	3,0	2	71,8	2	71,8	—	—	—	0,2	0,4	2	1	63	108	86	22	—	—	„

SZKOŁA (siedziba, wzgl. nazwa)	GMINA (w miastach ulica i Nr. domu)	URZĄD POCZTOWY: Nazwa	URZĄD POCZTOWY: Odległość w km.	STACJA KOLEJOWA: Nazwa	STACJA KOLEJOWA: Odległość w km.	IZBY LEKCYJNE: Ogółem liczba	IZBY LEKCYJNE: Ogółem pow. w m²	IZBY LEKCYJNE: W budynkach własnych liczba	IZBY LEKCYJNE: W budynkach własnych pow. w m²	INNE IZBY SZKOLNE	MIESZKANIA NAUCZYCIELI W BUDYNKACH WŁASNYCH: Mieszkań	MIESZKANIA NAUCZYCIELI W BUDYNKACH WŁASNYCH: Izb (w tem kuchen)	GRUNTY SZKOLNE W HEKT.: W użyciu: szkoły	GRUNTY SZKOLNE W HEKT.: W użyciu: nauczycieli	NAUCZYCIELE: W charakterze: etatowych	NAUCZYCIELE: W charakterze: nieetatowych	GODZIN LEKCYJ TYGODNIOWO	DZIECI ZAPISANE DO SZKOŁY: Ogółem	DZIECI ZAPISANE DO SZKOŁY: Uczęszczające z odległości: —1 km.	1—2 km.	2—3 km.	ponad 3 km.	JĘZYK NAUCZANIA
23. Grzegorzewice	Skuły	Mszczonów	7,0	Żyrardów	17,0	1	25,0	—	—	—	—	—	—	0,6	1	—	34	84	59	25	—	—	p.
24. Izdebno	Pass	Grodzisk k. Warsz.	7,0	Jaktorów	5,0	3	111,7	1	60,0	—	1	3 (1)	0,3	0,7	3	1	94	156	96	39	21	—	„
25. Kady	Grodzisk	„ „ „	3,0	Grodzisk Mazowiecki	3,0	1	47,5	—	—	—	—	—	—	—	1	—	34	52	33	19	—	—	„
26. Kanie	Helenów	Brwinów	4,0	Brwinów	4,0	1	65,3	1	65,3	—	1	3 (1)	—	0,4	1	—	34	74	22	5	47	—	„
27. Kaski	Kaski	Baranów k. Żyrard.	6,0	Szymanów	3,0	4	158,9	4	158,9	—	1	3 (1)	—	0,9	4	1	122	252	124	99	29	—	„
28. Komorów	Helenów	Pruszków	3,5	Pruszków	3,5	2	56,9	—	—	—	—	—	—	—	2	—	62	100	43	57	—	—	„
29. Kostowice	Młochów	„	13,0	Grodzisk Mazowiecki	11,0	2	97,5	—	—	—	—	—	—	—	2	—	64	146	40	87	19	—	„
30. Kozłowice Stare	Żyrardów	Żyrardów	3,0	Żyrardów	3,5	1	52,5	1	52,5	—	1	2 (1)	—	0,4	1	—	34	51	51	—	—	—	„
31. Krakowiany	Młochów	Tarczyn k. Warsz.	6,0	Tarczyn	8,0	1	27,0	1	27,0	—	2	3 (1)	—	0,6	1	—	37	48	17	30	1	—	„
32. Kraśnicza Wola	Grodzisk	Grodzisk k. Warsz.	3,0	Grodzisk Mazowiecki	3,0	1	48,0	—	—	—	—	—	—	—	1	—	34	93	23	59	11	—	„
33. Książenice	Młochów	Pruszków	12,0	„	6,0	1	45,0	—	—	—	—	—	—	—	2	—	34	81	55	12	14	—	„
34. Kuklówka	Radziejowice	Grodzisk k. Warsz.	8,0	Jaktorów	4,0	1	20,3	—	—	—	—	—	—	—	1	—	34	78	65	13	—	—	„
35. Leszno	Radzików	Błonie	6,0	Błonie	7,0	6	297,8	4	197,2	—	3	7 (2)	0,4	0,6	9	—	241	468	395	18	50	5	„
36. Lindów	Piekary	Mszczonów	7,5	Żyrardów	18,5	1	27,3	—	—	—	—	—	—	2,2	1	—	34	64	55	9	—	—	„
37. [Lutkówka]	[Skuły]	[„]	[9,0]	[„]	[20,0]	[1]	[69,7]	—	—	—	—	—	—	—	—	—	—	[92]	[52]	[24]	[2]	[14]	[p.]
38. Łubiec	Radzików	Błonie	9,0	Błonie	9,0	1	33,8	—	—	—	—	—	—	—	1	—	36	84	84	—	—	—	p.
39. Łuszczewek	Pass	„	7,0	Boża Wola	3,0	1	18,5	—	—	—	—	—	—	1,1	1	—	34	62	28	19	15	—	„
40. Miedniewice	Guzów	Żyrardów	12,0	Żyrardów	12,0	3	143,5	—	—	—	—	—	—	0,6	3	—	85	150	73	64	7	6	„
41. Milanówek	Milanówek	Milanówek	0,5	Milanówek	0,5	4	145,8	2	100,2	6	—	—	0,5	0,6	6	1	174	292	195	63	29	5	„
42. Młochów	Młochów	Pruszków	14,0	Grodzisk Mazowiecki	14,0	1	24,5	—	—	—	—	—	—	—	1	—	34	62	38	24	—	—	„
43. Moszna	Helenów	Brwinów	5,0	Pruszków	3,0	1	51,2	—	—	—	—	—	—	2,2	1	—	34	81	40	33	8	—	„
44. Mroków	Młochów	Pruszków	13,0	Szczaki	5,0	2	40,5	—	—	—	—	—	—	—	2	—	70	128	111	17	—	—	„
45. Myszczyn	Radzików	Płochocin	5,0	Płochocin	4,0	1	24,0	—	—	—	—	—	—	0,8	1	—	34	45	45	—	—	—	„
46. Nadarzyn	Młochów	Pruszków	7,0	Pruszków	7,0	5	154,8	—	—	—	—	—	—	1,1	5	2	168	308	265	3	35	5	„
47. Nowa Wieś	Guzów	Radziwiłłów k. Skier.	11,0	Radziwiłłów	11,0	1	16,0	—	—	—	—	—	—	1,1	1	—	34	50	28	14	6	2	„
48. Ojrzanów	Skuły	Grodzisk k. Warszawy	14,0	Grodzisk Mazowiecki	14,0	3	171,0	3	171,0	4	—	—	0,3	2,8	6	—	138	208	97	93	18	—	„
49. Osowiec	Grodzisk	„ „ „	9,0	„ „ „	9,0	1	33,6	—	—	—	—	—	—	3,3	1	1	36	79	42	33	4	—	„
50. Parole	Młochów	Tarczyn „ „	6,0	Szczaki	6,0	1	21,3	—	—	—	—	—	—	—	1	—	34	46	43	3	—	—	„
51. Parzniew	Helenów	Brwinów	4,0	Pruszków	3,0	1	38,1	—	—	—	—	—	—	—	1	—	34	54	51	1	2	—	„
52. Piekary	Piekary	Mszczonów	7,0	Żyrardów	18,0	2	56,1	—	—	—	—	—	0,3	1,9	2	—	64	109	23	62	24	—	„
53. Plewniak	Radzików	Błonie	8,0	Błonie	8,0	1	21,5	—	—	—	—	—	—	1,6	1	—	34	82	58	10	14	—	„
54. Płochocin	„	Józefów n. Wisłą	1,5	Płochocin	0,5	1	21,4	—	—	—	—	—	—	1,4	2	—	34	55	29	12	14	—	„
55. Prościenieć	Guzów	Żyrardów	9,0	Radziwiłłów	5,0	1	20,3	—	—	—	—	—	—	—	1	—	34	59	15	44	—	—	„
56. Radziejowice	Radziejowice	Mszczonów	4,0	Żyrardów	9,0	3	99,5	—	—	—	—	—	—	0,6	3	1	92	173	89	48	32	4	„
57. Słabomierz	„	„	4,0	„	6,0	1	22,7	—	—	—	—	—	—	1,7	1	—	34	68	28	16	24	—	„
58. Słubica	Skuły	„	10,0	Grodzisk Mazowiecki	12,0	1	31,8	—	—	—	—	—	—	—	1	—	34	68	23	42	3	—	„
59. Sokule	Żyrardów	Żyrardów	4,0	Żyrardów	5,0	1	30,0	—	—	—	—	—	—	—	1	—	34	57	23	28	—	6	„
60. Stara Wieś	Młochów	Pruszków	10,0	Brwinów	7,0	2	76,1	—	—	—	—	—	—	2,2	2	—	63	90	40	42	8	—	„
61. Stare	Grodzisk	Grodzisk k. Warszawy	4,0	Grodzisk Mazowiecki	4,0	1	27,0	—	—	—	—	—	—	—	1	—	34	72	43	11	18	—	„
62. Stare Budy	Radziejowice	Mszczonów	8,0	Jaktorów	5,0	1	20,2	—	—	—	—	—	—	—	1	—	34	75	34	30	10	1	„
63. Święcice	Radzików	Józefów n. Wisłą	2,5	Płochocin	2,0	1	72,0	1	72,0	—	1	3 (1)	—	0,3	1	—	34	91	43	26	22	—	„
64. Teklinów	Żyrardów	Żyrardów	0,5	Żyrardów	1,0	1	26,0	1	26,0	—	1	3 (1)	—	1,4	1	—	34	63	10	4	45	4	„
65. Wawrzyszew	Pass	Błonie	3,0	Błonie	4,0	1	33,0	—	—	—	—	—	—	1,1	1	—	34	70	47	11	1	11	„
66. Wiskitki	Wiskitki	Żyrardów	6,0	Żyrardów	6,0	6	319,5	5	268,0	3	3	9 (3)	—	1,0	10	1	280	395	306	43	28	18	„
67. Wiskitki Stare	Guzów	„	8,5	„	8,5	1	33,6	—	—	—	—	—	—	—	1	—	34	47	47	—	—	—	„
68. Wolica	Młochów	Pruszków	7,0	Pruszków	7,0	1	24,8	—	—	—	—	—	0,6	1,1	1	—	34	54	42	4	8	—	„
69. Wólka Kossowska	„	„	12,0	„	12,0	1	44,0	—	—	—	—	—	—	—	1	—	34	70	68	2	—	—	„
70. Wręcza	Radziejowice	Mszczonów	5,0	Żyrardów	6,0	2	49,6	—	—	2	—	—	—	1,7	2	—	68	129	86	43	—	—	„
71. Wycinki Chlewińskie	Grodzisk	Grodzisk k. Warszawy	3,5	Grodzisk Mazowiecki	3,5	1	37,4	—	—	—	—	—	—	—	1	—	34	74	20	46	8	—	„
72. Wyczółki	Kaski	Baranów k. Żyrardowa	3,0	Szymanów	9,0	1	24,0	—	—	—	—	—	—	—	1	—	32	60	36	24	—	—	„
73. Wygnanka	Piekary	Mszczonów	13,0	Żyrardów	24,0	1	36,0	—	—	1	—	—	—	—	1	—	34	86	43	14	19	10	„
74. Zboisko	Radziejowice	„	3,0	„	12,0	1	25,0	—	—	—	—	—	—	—	1	—	34	69	52	14	3	—	„
75. Zosin Ojcówek	Skuły	„	12,0	Grodzisk Mazowiecki	9,0	1	32,1	—	—	1	—	—	—	0,3	1	—	34	69	42	24	3	—	„
76. Żabiowolska Huta	„	„	14,0	„	15,0	1	31,9	—	—	—	—	—	4,4	3,0	1	—	34	73	38	24	11	—	„
77. Żółwin	Młochów	Pruszków	7,0	Brwinów	3,0	1	31,2	—	—	—	—	—	—	—	1	—	34	75	52	7	16	—	„
78. Żuków	Grodzisk	Milanówek	3,0	Milanówek	3,0	2	41,4	—	—	—	—	—	—	—	2	—	64	140	64	48	14	14	„

SZKOŁA siedziba, wzgl. nazwa	GMINA w miastach ulica i Nr. domu	URZĄD POCZTOWY Nazwa	URZĄD POCZTOWY Odległość w km.	STACJA KOLEJOWA Nazwa	STACJA KOLEJOWA Odległość w km.	IZBY LEKCYJNE Ogółem liczba	IZBY LEKCYJNE Ogółem pow. w m.²	IZBY LEKCYJNE W budynkach własnych liczba	IZBY LEKCYJNE W budynkach własnych pow. w m.²	INNE IZBY SZKOLNE	MIESZKANIA NAUCZYCIELI W BUDYNKACH WŁASNYCH Mieszkań	MIESZKANIA NAUCZYCIELI W BUDYNKACH WŁASNYCH lzb (w tem kuchen)	GRUNTY SZKOLNE W HEKT. W użyciu szkoły	GRUNTY SZKOLNE W HEKT. W użyciu nauczycieli	NAUCZYCIELE W charakterze etatowych	NAUCZYCIELE W charakterze nieetatowych	GODZIN LEKCYJ TYGODNIOWO	DZIECI ZAPISANE DO SZKOŁY Ogółem	DZIECI ZAPISANE DO SZKOŁY Uczęszczające z odległości 1 km.	1—2 km.	2—3 km.	ponad 3 km.	JĘZYK NAUCZANIA
2. Powiat Ciechanów																								
MIASTO:																								
Ciechanów:																								
1. powsz. żeńska nr. 1	ul. Kilińskiego 10	Ciechanów	0,5	Ciechanów	2,0	7	213,4	—	—	1	—	—	—	—	14	—	323	467	462	—	5	—	p.
2. „ „ żydow. nr. 2	„ Przasnyska 20	„	0,5	„	3,0	5	207,4	—	—	—	—	—	—	—	9	—	254	469	465	4	—	—	„
3. „ „ męska nr. 3	„ Kościelna 10	„	0,1	„	2,5	5	167,2	—	—	—	—	—	—	—	9	2	262	426	426	—	—	—	„
4. „ „ nr. 4	„ Fabryczna	„	0,8	„	1,0	3	113,3	—	—	1	—	—	—	—	6	1	150	260	95	136	29	—	„
WIEŚ:																								
1. Bartołdy	Bartołdy	Ciechanów	20,0	Ciechanów	20,0	1	20,0	—	—	—	—	—	—	1,5	1	—	34	47	32	15	—	—	„
2. Bądkowo	Sońsk	Gąsocin	6,0	Gąsocin	6,0	1	34,4	—	—	—	—	—	—	0,4	1	1	34	82	73	2	7	—	„
3. Brodzięcin	Ojrzeń	Kraszewo	4,0	„	9,0	1	25,0	—	—	—	—	—	—	1,6	1	—	34	72	56	16	—	—	„
4. Budy Rumockie	Mława	Ciechanów	16,0	Ciechanów	16,0	1	35,0	—	—	—	—	—	—	—	1	—	34	75	33	10	32	—	„
5. Budy Sułkowskie	Regimin	Strzegowo	7,0	Konopki	6,0	1	22,4	—	—	—	—	—	—	—	1	—	34	49	24	25	—	—	„
6. Ciemniewko	Sońsk	Gąsocin	7,0	Gołotczyzna	4,0	3	88,0	2	61,1	—	1	3(1)	0,2	—	3	1	90	195	48	127	20	—	„
7. Chotum	Nużewo	Ciechanów	10,0	Ciechanów	10,0	2	58,5	2	58,5	—	1	3(1)	0,1	2,2	2	—	62	112	63	29	20	—	„
8. Czarnocin	Regimin	Strzegowo	7,0	Konopki	9,0	1	28,8	—	—	—	—	—	—	0,6	1	—	34	78	57	18	3	—	„
9. Czernice	Opinogóra	Ciechanów	8,0	Ciechanów	8,0	1	22,5	—	—	—	—	—	—	1,1	1	—	34	44	44	—	—	—	„
10. Dzbonie	„	„	8,0	„	10,0	2	47,3	—	—	—	—	—	—	—	2	—	63	106	34	32	40	—	„
11. Elżbiecin	Zalesie	Krasiniec	4,5	„	30,0	1	20,1	—	—	—	—	—	—	1,1	1	—	34	47	22	25	—	—	„
12. Garlino-Komonino	Grudusk	Ciechanów	26,0	Grudusk	5,0	2	74,0	1	54,0	—	1	3(1)	—	1,0	2	—	62	133	52	60	15	6	„
13. Gąsocin	Sońsk	Gąsocin	0,0	Gąsocin	0,0	2	72,0	1	42,0	—	—	—	0,5	0,5	2	—	62	121	101	20	—	—	„
14. Glinojeck	Mława	Ciechanów	26,0	Raciąż	13,0	2	49,8	—	—	—	—	—	—	—	2	1	64	123	98	25	—	—	„
15. Gogole Wielkie	Gołymin	Gołymin	4,5	Ciechanów	14,5	2	66,0	1	30,0	—	1	3(1)	0,8	3,2	2	—	64	150	36	76	25	13	„
16. Golany	Bartołdy	Przasnysz	4,0	„	20,0	1	24,0	—	—	—	—	—	—	0,8	1	—	34	55	46	9	—	—	„
17. Gołymin Stary	Gołymin	Gołymin	0,0	Gąsocin	14,0	3	144,9	1	55,8	—	1	3(1)	0,1	1,3	3	1	89	166	64	70	32	—	„
18. Gorysze	Nużewo	Ciechanów	6,0	Ciechanów	4,0	1	24,0	—	—	—	—	—	—	—	1	—	34	53	53	—	—	—	„
19. [Gostkowo]	[Gołymin]	[Gołymin]	[8,0]	[„]	[9,0]	—	—	—	—	—	—	—	—	—	—	—	—	[71]	[24]	[47]	—	—	„
20. Grędzice	Opinogóra	Ciechanów	5,0	„	7,0	1	25,0	—	—	—	—	—	0,6	0,6	1	—	34	62	41	7	14	—	p.
21. Grudusk	Grudusk	„	23,0	Grudusk	0,5	4	139,9	—	—	—	—	—	—	4,5	4	1	125	200	100	45	45	10	„
22. Gumowo	Nużewo	„	10,0	Ciechanów	10,0	2	61,6	—	—	—	—	—	1,1	—	2	—	63	104	67	37	—	—	„
23. Gutkowo	Ojrzeń	Kraszewo	7,0	Gąsocin	5,0	2	41,6	—	—	—	—	—	—	3,0	2	1	64	94	57	37	—	—	„
24. Jarluty Duże	Regimin	Ciechanów	14,0	Zeńbok	1,0	1	20,0	—	—	—	—	—	—	—	1	—	34	49	49	—	—	—	„
25. Kalisz	„	„	8,0	Ciechanów	10,0	1	20,3	—	—	—	—	—	—	—	1	—	34	53	29	24	—	—	„
26. Kargoszyn	Nużewo	Ciechanów	3,0	„	3,0	1	26,4	—	—	—	—	—	—	—	1	—	30	55	24	15	16	—	„
27. Klice	Regimin	Konopki	6,0	Konopki	6,0	2	46,9	—	—	—	—	—	—	—	2	—	62	95	37	21	24	13	„
28. Kluszewo	Grudusk	Ciechanów	23,0	Kluszewo	0,5	1	19,5	—	—	—	—	—	—	1,1	1	—	34	78	63	15	—	—	„
29. Kołaczków	Opinogóra	„	15,0	Ciechanów	15,0	1	29,1	—	—	—	—	—	—	—	1	—	34	60	54	6	—	—	„
30. Kołaki Kwasy	„	„	11,5	„	13,5	1	20,6	—	—	—	—	—	—	—	1	—	34	45	31	13	1	—	„
31. Konarzewo Marcisze	Gołymin	Gołymin	3,5	„	21,0	1	24,5	—	—	—	—	—	1,1	—	1	—	34	60	60	—	—	—	„
32. Kownaty Borowe	Mława	Kraszewo	3,5	„	10,0	1	23,4	—	—	—	—	—	—	—	1	—	34	68	45	—	23	—	„
33. Koziczyn	Regimin	Ciechanów	11,0	„	13,0	1	20,6	—	—	—	—	—	—	0,7	1	—	34	80	80	—	—	—	„
34. Krasiniec	Zalesie	Krasiniec	0,0	„	30,0	1	87,0	—	—	—	—	—	—	—	1	—	34	94	93	1	—	—	„
35. Kraszewo	Ojrzeń	Kraszewo	0,0	„	13,0	1	30,0	1	30,0	1	1	3(1)	—	3,0	1	1	34	64	36	16	12	—	„
36. Krubin	Opinogóra	Ciechanów	3,5	„	5,0	1	18,5	—	—	—	—	—	—	—	1	—	34	64	64	—	—	—	„
37. Leśniewo	Regimin	„	13,0	Zeńbok	4,0	1	29,2	—	—	—	—	—	—	—	1	—	34	58	41	17	—	—	„
38. Luberadz	Mława	„	20,0	Ciechanów	20,0	1	66,0	—	—	—	—	—	—	—	1	—	34	51	51	—	—	—	„
39. Łaguny	Bartołdy	Przasnysz	9,0	„	16,0	1	31,6	—	—	—	—	—	—	—	1	—	34	64	38	10	16	—	„
40. Łysakowo	Grudusk	Ciechanów	16,0	Chumięncin	2,5	2	69,3	—	—	—	—	—	—	0,7	2	—	62	107	47	19	41	—	„
41. Małużyn	Mława	„	21,0	Płońsk	14,0	2	51,7	—	—	—	—	—	—	1,8	2	1	63	115	75	37	3	—	„
42. Mieszki Wielkie	Sońsk	„	7,0	Gołotczyzna	6,0	2	55,1	—	—	—	—	—	—	1,8	2	—	62	102	58	34	10	—	„
43. Mława	Mława	„	16,0	Ciechanów	16,0	1	27,6	—	—	—	—	—	—	—	1	—	34	67	61	6	—	—	„
44. Modła	Regimin	„	11,0	„	11,0	1	25,0	—	—	—	—	—	1,1	—	1	—	34	62	48	14	—	—	„
45. Mosaki	Zalesie	Krasiniec	5,0	„	28,0	1	23,9	—	—	—	—	—	—	—	1	—	34	51	35	13	3	—	„
46. Nasierowo Dolne	Sońsk	Ciechanów	7,0	Gołotczyzna	5,0	1	36,0	—	—	—	—	—	—	—	1	—	34	60	43	17	—	—	„
47. Niedzbórz	Regimin	Strzegowo	8,0	Konopki	8,0	2	37,0	—	—	—	—	—	—	—	2	1	64	113	112	1	—	—	„

SZKOŁA siedziba, wzgl. nazwa	GMINA w miastach ulica i Nr. domu	URZĄD POCZTOWY Nazwa	URZĄD POCZTOWY Odległość w km.	STACJA KOLEJOWA Nazwa	STACJA KOLEJOWA Odległość w km.	IZBY LEKCYJNE Ogółem liczba	IZBY LEKCYJNE Ogółem pow. w m²	IZBY LEKCYJNE W budynkach własnych liczba	IZBY LEKCYJNE W budynkach własnych pow. w m²	INNE IZBY SZKOLNE	MIESZKANIA NAUCZYCIELI W BUDYNKACH WŁASNYCH Mieszkań	MIESZKANIA NAUCZYCIELI W BUDYNKACH WŁASNYCH Izb (w tem kuchen)	GRUNTY SZKOLNE W HEKT. W użyciu szkoły	GRUNTY SZKOLNE W HEKT. W użyciu nauczycieli	NAUCZYCIELE W charakterze etatowych	NAUCZYCIELE W charakterze nieetatowych	GODZIN LEKCYJ TYGODNIOWO	DZIECI ZAPISANE DO SZKOŁY Ogółem	DZIECI ZAPISANE DO SZKOŁY Uczęszczające z odległości —1 km.	1–2 km.	2–3 km.	ponad 3 km.	JĘZYK NAUCZANIA
48. Nowa Wieś	Ojrzeń	Kraszewo	8,0	Gąsocin	7,0	2	67,1	2	67,1	1	2	3 (1)	0,5	1,2	2	—	62	93	37	39	17	—	p.
49. Nowa Wieś	Zalesie	Krasiniec	8,0	Ciechanów	25,0	1	25,0	—	—	—	—	—	—	—	1	—	34	55	7	36	8	4	„
50. Nużewo	Nużewo	Ciechanów	4,0	„	5,0	2	75,9	1	49,7	—	1	3 (1)	0,4	—	2	—	62	111	100	—	11	—	„
51. Ojrzeń	Ojrzeń	Kraszewo	3,0	„	15,0	1	50,3	1	50,3	—	1	(3) 1	—	2,2	1	—	34	73	34	17	22	—	„
52. Opinogóra	Opinogóra	Ciechanów	8,0	„	10,0	1	31,8	—	—	—	—	—	—	—	1	1	34	77	49	28	—	—	„
53. Osiek Wólka	Gołymin	Gołymin	4,0	Gąsocin	12,0	1	23,5	—	—	—	—	—	—	—	1	—	34	48	39	9	—	—	„
54. Ościsłowo	Młock	Ciechanów	13,0	Ciechanów	13,0	2	48,5	—	—	—	—	—	—	3,3	2	—	63	116	61	55	—	—	„
55. Pajewo Króle	Gołymin	Gołymin	7,0	„	18,0	1	42,0	—	—	—	—	—	—	—	1	—	34	67	41	10	16	—	„
56. Pałuki	Opinogóra	Ciechanów	10,0	„	12,0	1	33,2	—	—	—	—	—	1,1	—	1	1	34	69	17	24	28	—	„
57. Pawłowo	Regimin	„	7,0	„	5,0	1	35,0	—	—	—	—	—	—	—	1	—	34	72	63	9	—	—	„
58. Pniewo Wielkie	„	Konopki	5,0	Konopki	5,0	1	28,0	—	—	—	—	—	—	—	1	—	34	48	20	16	12	—	„
59. Pomorze	Opinogóra	Ciechanów	5,0	Ciechanów	7,0	1	21,6	—	—	—	—	—	—	—	1	—	34	77	39	—	38	—	„
60. Przyrowa	Młock	Sochocin	5,0	Gąsocin	14,0	2	50,0	—	—	—	—	—	—	—	2	—	63	111	34	73	4	—	„
61. Przywilcz	Grudusk	Ciechanów	16,0	Czernice	4,0	1	20,0	—	—	—	—	—	—	1,1	1	—	34	53	46	7	—	—	„
62. Regimin	Regimin	„	9,0	Targonie	9,0	2	132,9	—	—	—	—	—	—	0,7	6	—	152	287	106	154	18	9	„
63. Ruszczyny	Zalesie	Krasiniec	12,0	Ciechanów	20,0	1	29,2	—	—	—	—	—	—	—	1	—	34	47	17	30	—	—	„
64. Rutki-Lenki	Nużewo	Ciechanów	7,0	„	5,0	1	24,0	—	—	—	—	—	—	—	1	—	34	60	47	13	—	—	„
65. Rydzewo	„	„	15,0	„	15,0	1	21,6	—	—	—	—	—	—	0,7	1	—	34	68	57	11	—	—	„
66. Rzy	Ojrzeń	Sochocin	4,0	Gąsocin	15,0	1	20,0	—	—	—	—	—	—	2,0	1	—	34	62	62	—	—	—	„
67. Sarnowa Góra	Sońsk	Gąsocin	6,0	Gołotczyzna	3,0	2	40,7	—	—	—	—	—	—	—	2	—	62	106	76	30	—	—	„
68. Sońsk	„	„	5,0	„	1,0	3	89,5	—	—	—	—	—	—	2,0	3	1	94	203	35	93	64	11	„
69. [Sosnowo]	[Bartołdy]	[Ciechanów]	[13,0]	[Ciechanów]	[13,0]	—	—	—	—	—	—	—	—	—	—	—	—	[61]	[38]	[23]	—	—	[p.]
70. Szulmierz	Regimin	„	8,0	„	10,0	2	49,9	—	—	—	—	—	—	—	2	—	62	122	71	51	—	—	p.
71. Trzcianka	„	„	9,0	„	9,0	1	17,0	—	—	—	—	—	—	—	1	—	30	40	36	4	—	—	„
72. Ujazdowo	Nużewo	„	7,0	„	8,0	1	22,0	—	—	—	—	—	—	—	1	—	34	67	24	28	15	—	„
73. Unikowo	Regimin	„	14,0	„	14,0	1	36,0	—	—	—	—	—	—	—	1	—	34	39	38	1	—	—	„
74. Węgrzynów	Zalesie	Krasiniec	2,0	„	30,0	2	38,6	—	—	—	—	—	—	1,4	2	1	64	114	97	14	3	—	„
75. Wężewo	„	„	4,0	„	24,0	1	31,5	—	—	—	—	—	—	—	1	—	34	67	61	6	—	—	„
76. Wkra	Młock	Ciechanów	18,0	Raciąż	16,0	1	19,8	—	—	—	—	—	—	—	1	—	34	46	46	—	—	—	„
77. Wola Młocka	„	„	20,0	Ciechanów	21,0	1	49,9	—	—	—	—	—	—	1,2	1	—	37	84	71	13	—	—	„
78. Wola Wierzbowska	Bartołdy	„	14,0	„	16,0	1	21,8	—	—	—	—	—	—	—	1	—	34	60	34	26	—	—	„
79. Wola Wodzyńska	Ojrzeń	Kraszewo	7,0	„	18,0	1	20,0	—	—	—	—	—	—	2,0	1	—	34	59	28	27	4	—	„
80. Wólka Łanięcka	Bartołdy	Ciechanów	15,0	„	15,0	1	30,3	—	—	—	—	—	—	—	1	—	34	41	31	9	1	—	„
81. Zalesie	Zalesie	Krasiniec	5,0	„	28,0	1	27,0	—	—	—	—	—	—	1,4	1	—	34	65	50	15	—	—	„
82. Zakrzewo Małe	Grudusk	Ciechanów	18,0	Konopki	7,0	1	20,3	—	—	—	—	—	—	—	1	—	34	42	42	—	—	—	„
83. Zeńbok	Regimin	„	12,0	Zeńbok	0,5	2	69,2	—	—	—	—	—	—	1,1	2	1	63	107	84	21	2	—	„
84. Zielona	Bartołdy	„	18,0	Ciechanów	18,0	1	17,2	—	—	—	—	—	0,2	0,9	1	1	34	89	34	40	15	—	„
3. Powiat Gostynin																								
MIASTO:																								
Gostynin:																								
1. powszechna nr. 1	Szosa Kutnowska 56	Gostynin	0,3	Gostynin	2,0	7	389,9	—	—	7	—	—	—	—	8	5	201	276	254	4	9	9	p.
2. „ nr. 2	ul. Kutnowska 60	„	0,3	„	1,5	1	54,8	1	54,8	—	—	—	—	0,8	1	—	30	53	37	11	5	—	n.
3. „ nr. 3	„ 58	„	0,3	„	2,0	3	184,1	—	—	1	—	—	—	—	4	—	106	143	143	—	—	—	p.
4. „ nr. 4	„ „	„	0,3	„	2,0	7	386,1	—	—	5	—	—	—	—	10	5	258	386	331	36	9	10	„
Gąbin:																								
5. powszechna nr. 1	„ Poniatowskiego	Gąbin	0,0	Łąck	9,0	6	243,5	6	243,5	2	1	3 (1)	—	0,1	12	—	303	485	463	18	—	4	„
6. „ nr. 2	„ Kościuszki	„	0,0	„	9,0	4	165,9	—	—	—	—	—	—	—	6	—	181	298	298	—	—	—	„
WIEŚ:																								
1. Alfonsów	Słubice	Sanniki	6,0	Gostynin	24,0	1	37,8	1	37,8	—	1	2 (1)	—	0,6	1	—	30	59	56	3	—	—	„
2. Antoniewo	Rataje	Lubień k. Włocławka	8,0	Chodecz	10,0	1	22,0	—	—	—	—	—	—	—	1	—	34	74	48	26	—	—	„
3. Baby	„	Gostynin	7,0	Gostynin	8,0	2	50,0	—	—	—	—	—	—	—	2	—	60	104	55	49	—	—	„

SZKOŁA siedziba, wzgl. nazwa	GMINA w miastach ulica i Nr. domu	URZĄD POCZTOWY Nazwa	URZĄD POCZTOWY Odległość w km.	STACJA KOLEJOWA Nazwa	STACJA KOLEJOWA Odległość w km.	IZBY LEKCYJNE Ogółem liczba	IZBY LEKCYJNE Ogółem pow. w m.²	IZBY LEKCYJNE W budynkach własnych liczba	IZBY LEKCYJNE W budynkach własnych pow. w m.²	INNE IZBY SZKOLNE	MIESZKANIA NAUCZYCIELI W BUDYNKACH WŁASNYCH Mieszkań	MIESZKANIA NAUCZYCIELI W BUDYNKACH WŁASNYCH Izb (w tem kuchen)	GRUNTY SZKOLNE W HEKT. W użyciu szkoły	GRUNTY SZKOLNE W HEKT. W użyciu nauczycieli	NAUCZYCIELE W charakterze etatowych	NAUCZYCIELE W charakterze nieetatowych	GODZIN LEKCYJ TYGODNIOWO	DZIECI ZAPISANE DO SZKOŁY Ogółem	DZIECI ZAPISANE DO SZKOŁY Uczęszczające z odległości —1 km.	1—2 km.	2—3 km.	ponad 3 km.	JĘZYK NAUCZANIA
4. Barcik	Słubice	Sanniki	5,0	Łowicz	31,0	1	23,4	—	—	—	—	—	—	—	1	—	30	56	19	37	—	—	p.
5. Białotarsk	Rataje	Gostynin	9,0	Gostynin	10,0	3	116,3	1	54,8	—	1	3 (1)	0,2	0,6	3	1	88	167	72	24	71	—	p.
6. Bórki	Dobrzyków	Gąbin	7,0	Płock-Radziwie	13,0	1	35,8	1	35,8	—	1	2 (1)	0,1	1,0	1	—	34	75	29	40	6	—	p. in.
7. [Brzezinna Góra]	[Duninów]	[Gostynin]	[17,0]	[Gostynin]	[17,0]	[1]	[26,5]	—	—	—	—	—	—	—	—	—	—	[69]	[23]	[46]	—	—	[p.]
8. Brzeziny	Słubice	Sanniki	7,0	Sochaczew	26,0	1	19,7	—	—	—	—	—	—	—	1	—	34	60	50	10	—	—	p.
9. Budy Kaleńskie	Szczawin	Gąbin	12,0	Gostynin	14,0	1	24,4	—	—	—	—	—	—	—	1	—	34	55	42	13	—	—	„
10. Budy Kozickie	Rataje	Gostynin	3,0	„	4,0	1	21,3	—	—	—	—	—	—	—	1	—	34	56	35	21	—	—	„
11. Chojenko	„	„	5,0	„	6,0	1	46,5	1	46,5	—	1	3 (1)	—	1,0	1	—	34	78	78	—	—	—	„
12. Czarty	Lucień	„	4,0	„	4,0	1	20,0	—	—	—	—	—	—	—	1	—	30	58	27	10	21	—	„
13. Czermno	Czermno	Gąbin	4,0	Żychlin	26,0	3	79,0	—	—	—	—	—	—	1,7	3	—	94	178	90	56	31	1	„
14. Czyżew	Sanniki	Sanniki	3,0	Łowicz	29,0	2	54,8	—	—	—	—	—	—	—	2	—	60	97	58	25	14	—	„
15. Dąbrówka Krzywie	Rataje	Gostynin	7,0	Gostynin	8,0	2	72,0	—	—	—	—	—	—	2,8	2	—	64	110	68	42	—	—	„
16. Dobrzyków	Dobrzyków	Gąbin	9,0	Płock-Radziwie	8,0	3	110,0	1	46,3	—	1	3 (1)	—	3,0	3	—	86	135	25	73	37	—	„
17. Dolne Budy	Łąck	Gostynin	22,0	„	3,0	1	45,7	1	45,7	—	1	2 (1)	—	1,7	1	—	34	95	40	48	7	—	„
18. Duninów Duży	Duninów	„	10,0	Gostynin	10,0	1	36,0	1	36,0	—	1	3 (1)	—	1,7	1	—	30	54	13	7	28	6	„
19. Duninów Nowy	„	„	18,0	Łąck	14,0	1	51,7	—	—	2	—	—	—	—	1	—	32	82	71	4	6	1	„
20. Emiljanów	Lucień	„	6,0	Gostynin	6,0	1	49,1	1	49,1	—	1	3 (1)	—	2,8	1	—	34	84	40	44	—	—	„
21. Gołas	Szczawin Kościelny	Gąbin	10,0	Żychlin	14,0	1	35,8	1	35,8	—	1	3 (1)	—	0,7	1	—	34	46	16	30	—	—	n.
22. Goreń Duży	Duninów	Czerniewice k. Włocł.	18,0	Czerniewice	13,0	1	30,8	—	—	—	—	—	1,7	1,9	1	—	32	109	50	49	10	—	p.
23. Gorzewo	„	Gostynin	8,0	Łąck	5,0	2	46,5	—	—	—	—	—	—	0,3	2	—	59	155	—	54	87	14	„
24. Gorzewo	Szczawin Kościelny	Gąbin	6,0	Gostynin	14,0	2	48,0	—	—	—	—	—	—	0,6	2	—	59	122	35	60	25	2	„
25. Górki	Dobrzyków	„	8,0	Płock-Radziwie	7,0	1	30,0	—	—	—	—	—	—	—	1	—	35	64	27	5	32	—	„
26. Góry	Łąck	Gostynin	19,0	„	3,0	1	36,0	—	—	—	—	—	—	1,1	1	—	30	78	47	13	18	—	„
27. Grabie Niemieckie	Dobrzyków	Gąbin	5,0	„	9,0	1	30,0	1	30,0	—	1	2 (1)	—	3,3	1	—	36	64	54	8	2	—	p. in.
28. Grabie Polskie	„	„	4,0	„	12,0	1	22,8	—	—	—	—	—	—	0,6	1	—	30	68	36	28	4	—	p.
29. Guzew	Szczawin	„	2,5	Żychlin	20,0	2	67,6	1	41,6	—	1	2 (1)	—	—	2	—	64	148	97	35	16	—	„
30. Helenów	Pacyna	Żychlin	7,0	„	7,0	1	21,0	—	—	—	—	—	—	—	1	—	34	61	46	15	—	—	„
31. Jamno	Słubice	Sanniki	7,0	Łowicz	33,0	1	18,0	—	—	—	—	—	—	—	1	—	30	44	41	3	—	—	„
32. Jastrzębia	Rataje	Gostynin	12,0	Strzelce Kujawskie	4,0	1	24,5	—	—	—	—	—	—	—	1	—	34	51	51	—	—	—	„
33. Jesionka	Szczawin	Gąbin	12,0	Gostynin	10,0	1	22,5	—	—	—	—	—	—	—	1	—	34	57	42	8	7	—	„
34. Kąty	Pacyna	Żychlin	7,0	Żychlin	7,0	1	72,0	—	—	—	—	—	—	—	1	—	34	40	40	—	—	—	„
35. Korzeń	Lucień	Gostynin	10,0	Gostynin	9,0	2	82,3	1	54,8	—	1	3 (1)	—	3,0	2	—	65	160	100	44	16	—	„
36. Koszelew	Szczawin	Gąbin	3,5	„	22,0	1	18,0	—	—	—	—	—	—	—	1	—	30	40	26	—	14	—	„
37. Koszeniówka Stara	Dobrzyków	„	7,0	Płock-Radziwie	11,0	1	28,0	—	—	—	—	—	—	—	1	—	34	58	49	7	2	—	„
38. Kozice	Rataje	Gostynin	4,0	Gostynin	5,0	2	101,2	2	101,2	—	2	6 (2)	—	2,6	2	—	64	107	49	52	6	—	„
39. Krubin	Sanniki	Sanniki	3,0	Łowicz	28,0	1	22,5	—	—	—	—	—	—	—	1	—	34	59	25	33	1	—	„
40. Leśniewice	Skrzany	Gostynin	7,0	Gostynin	7,0	1	52,2	1	52,2	—	1	3 (1)	—	1,8	1	—	34	76	28	44	4	—	„
41. Lipianki	Duninów	„	12,0	„	12,0	1	25,0	—	—	—	—	—	—	—	1	—	36	65	16	30	14	5	„
42. Lipińskie	Pacyna	Gąbin	4,0	Łąck	17,0	1	48,0	1	48,0	—	1	2 (1)	0,1	0,2	1	—	34	66	49	17	—	—	„
43. [Ludwików]	[Dobrzyków]	[„]	[7,0]	[„]	[7,0]	[1]	[23,9]	—	—	—	—	—	—	—	—	—	—	[56]	[25]	[31]	—	—	[p.]
44. Luszyn	Pacyna	Żychlin	10,0	Żychlin	14,0	1	52,1	—	—	—	—	—	—	—	1	1	34	78	68	8	2	—	p.
45. Lwówek	Sanniki	Sanniki	6,5	„	22,0	2	62,7	2	62,7	—	1	3 (1)	—	1,1	2	—	60	145	145	—	—	—	n.
46. Łąck	Łąck	Gostynin	12,0	Łąck	3,0	1	35,7	—	—	—	—	—	—	1,7	1	—	34	69	16	53	—	—	p.
47. Łuszczanów	Pacyna	Żychlin	18,0	Żychlin	18,0	2	51,8	—	—	—	—	—	—	—	2	—	60	91	46	28	17	—	„
48. Melerów	Szczawin	Gąbin	19,0	„	9,0	1	20,0	—	—	—	—	—	—	—	1	—	34	73	56	17	—	—	„
49. Miałkówek	Lucień	Gostynin	7,0	Gostynin	7,0	1	41,6	1	41,6	—	1	3 (1)	—	0,9	1	—	34	88	46	25	17	—	„
50. Moczydła	Szczawin	Gąbin	8,0	Pniewo	17,0	1	20,0	—	—	—	—	—	—	—	1	—	34	62	59	3	—	—	„
51. Modrzew	„	„	15,0	Gostynin	10,0	1	22,4	—	—	—	—	—	—	—	1	—	34	59	38	21	—	—	„
52. Mokre Niemieckie	Duninów	Gostynin	13,0	Łąck	5,0	1	42,0	1	42,0	—	1	2 (1)	—	1,1	1	—	34	100	59	25	16	—	n.
53. Mościska	Szczawin	Gąbin	15,0	Gostynin	8,0	1	24,0	—	—	—	—	—	—	—	1	—	30	44	25	19	—	—	p.
54. Nowa Wieś	Duninów	Gostynin	19,0	Płock-Radziwie	14,0	1	24,0	—	—	—	—	—	—	—	1	—	36	76	48	18	10	—	„
55. Nowa Wieś	Skrzany	„	8,0	Gostynin	9,5	1	42,2	1	42,2	—	1	3 (1)	—	1,0	1	—	34	68	20	39	9	—	n.
56. Osiny	„	„	9,5	Strzelce Kujawskie	4,0	1	66,0	1	66,0	—	1	3 (1)	—	1,1	1	—	34	66	50	16	—	—	p.
57. Osmolin	Sanniki	Sanniki	4,0	Łowicz	22,0	2	78,8	1	53,0	—	1	2 (1)	—	1,2	2	—	68	159	159	—	—	—	„
58. Osowia	Szczawin	Gostynin	8,0	Gostynin	9,0	2	78,2	1	51,8	—	1	3 (1)	0,2	1,3	2	—	64	110	52	54	4	—	„
59. Pacyna	Pacyna	Żychlin	13,0	Żychlin	13,0	3	105,9	1	50,0	—	2	4 (1)	—	1,0	2	—	60	190	111	44	35	—	„
60. Piotrkówek	Słubice	Sanniki	11,0	Sochaczew	27,0	2	70,7	1	39,5	—	2	4 (2)	—	1,1	3	1	82	146	71	46	17	12	„

SZKOŁA siedziba, wzgl. nazwa	GMINA w miastach ulica i Nr. domu	URZĄD POCZTOWY: Nazwa	URZĄD POCZTOWY: Odległość w km.	STACJA KOLEJOWA: Nazwa	STACJA KOLEJOWA: Odległość w km.	IZBY LEKCYJNE: Ogółem: liczba	IZBY LEKCYJNE: Ogółem: pow. w m²	IZBY LEKCYJNE: W budynkach własnych: liczba	IZBY LEKCYJNE: W budynkach własnych: pow. w m²	INNE IZBY SZKOLNE	MIESZKANIA NAUCZYCIELI W BUDYNKACH WŁASNYCH: Mieszkań	MIESZKANIA NAUCZYCIELI W BUDYNKACH WŁASNYCH: Izb (w tem kuchen)	GRUNTY SZKOLNE W HEKT.: W użyciu: szkoły	GRUNTY SZKOLNE W HEKT.: W użyciu: nauczycieli	NAUCZYCIELE: W charakterze: etatowych	NAUCZYCIELE: W charakterze: nieetatowych	GODZIN LEKCYJ TYGODNIOWO	DZIECI ZAPISANE DO SZKOŁY: Ogółem	DZIECI ZAPISANE DO SZKOŁY: Uczęszczające z odległości: —1 km.	1—1 km.	2—3 km.	ponad 3 km.	JĘZYK NAUCZANIA
61. Podgórze	Lucień	Gostynin	4,0	Gostynin	3,0	1	51,1	1	51,1	—	1	3 (1)	0,1	1,6	1	—	34	86	64	22	—	—	p.
62. Popłacin	Łąck	Płock	4,0	Płock-Radziwie	3,0	2	65,1	1	39,2	—	1	2 (1)	—	—	2	—	64	85	30	22	33	—	„
63. Potrzasków	Pacyna	Żychlin	10,0	Żychlin	14,0	1	20,3	—	—	—	—	—	—	—	1	—	34	70	25	28	17	—	„
64. Rembów	Rataje	Gostynin	12,0	Gostynin	12,0	1	38,9	1	38,9	—	1	2 (1)	—	1,1	1	—	34	89	43	24	22	—	„
65. Remki	Pacyna	Żychlin	14,0	Żychlin	16,0	1	23,0	—	—	—	—	—	—	—	1	—	34	62	52	10	—	—	„
66. Robertów	„	„	14,0	„	17,0	1	33,0	—	—	—	—	—	—	—	1	—	34	62	40	22	—	—	„
67. Sady	Czermno	Gąbin	13,5	Płock-Radziwie	21,0	1	31,9	1	31,9	—	1	2 (1)	—	1,4	1	—	34	66	23	39	4	—	„
68. Sałki	Skrzany	Gostynin	4,0	Gostynin	5,0	1	63,0	1	63,0	—	1	3 (1)	—	0,3	1	—	34	86	33	40	13	—	„
69. Sanniki	Sanniki	Sanniki	0,2	Łowicz	26,0	3	160,3	—	—	—	—	—	—	0,9	6	1	159	262	218	42	1	1	„
70. Sędeń Duży	Duninów	Płock	8,0	Łąck	1,3	1	30,0	—	—	—	—	—	—	0,6	1	—	34	84	66	11	7	—	„
71. Sielce	Słubice	Sanniki	3,0	Łowicz	28,0	1	24,8	—	—	—	—	—	—	—	1	—	30	66	66	—	—	—	„
72. Sieraków	Skrzany	Gostynin	9,0	Strzelce Kujawskie	5,0	1	27,6	—	—	—	—	—	—	—	1	—	32	85	83	2	—	—	„
73. Sierakówek	„	„	7,0	Gostynin	7,0	1	46,6	1	46,6	—	1	3 (1)	—	0,6	1	—	34	102	65	21	16	—	„
74. Skrzany	„	„	7,0	„	7,0	2	97,3	2	97,3	—	1	3 (1)	—	0,3	2	—	64	87	50	36	1	—	„
75. Skrzeszewy	Szczawin	Żychlin	5,0	Żychlin	8,0	1	30,1	—	—	—	—	—	—	—	1	—	30	70	60	10	—	—	„
76. Słubice	Słubice	Sanniki	7,0	Sochaczew	26,0	2	83,9	2	83,9	—	1	3 (1)	—	1,1	2	1	58	104	92	11	1	—	„
77. Soczewka	Duninów	Płock	8,0	Płock-Radziwie	7,0	3	123,7	2	72,6	—	2	6 (2)	—	3,1	3	1	95	200	72	74	49	5	„
78. Sokołów	Rataje	Gostynin	9,0	Strzelce Kujawskie	6,0	4	149,5	—	—	—	—	—	—	1,7	3	—	90	241	29	168	44	—	„
79. Staropól	Sanniki	Sanniki	2,5	Łowicz	24,0	1	24,8	—	—	—	—	—	—	—	1	—	34	49	34	15	—	—	„
80. Stefanów	Szczawin	Żychlin	10,0	Żychlin	12,0	3	117,2	3	117,2	—	3	7 (3)	—	0,6	2	—	68	132	61	24	47	—	„
81. Studzieniec	Słubice	Sanniki	5,5	Sochaczew	28,0	1	46,8	—	—	—	—	—	—	1,1	1	—	34	74	51	23	—	—	„
82. Szczawin	Szczawin	Gąbin	9,0	Gostynin	10,0	2	50,0	—	—	—	—	—	—	2,2	2	—	60	116	76	40	—	—	„
83. Szkarada	Sanniki	Sanniki	3,0	Łowicz	24,0	2	42,9	—	—	—	—	—	—	1,7	2	—	60	114	71	27	11	5	„
84. [Środoń]	[Duninów]	[Gostynin]	[14,0]	[Gostynin]	[14,0]	[1]	[25,0]	—	—	—	—	—	—	—	—	—	—	[80]	[57]	[23]	—	—	[p.]
85. Świniary	Czermno	Gąbin	14,0	Płock-Radziwie	21,0	1	38,5	1	38,5	—	1	2 (1)	—	0,9	1	—	34	71	31	28	12	—	p.in.
86. Topolno	Pacyna	„	4,0	Żychlin	25,5	1	20,3	—	—	—	—	—	—	—	1	—	30	67	62	5	—	—	p.
87. Trębki	Szczawin	Żychlin	11,0	„	14,0	3	115,6	1	53,0	—	1	2 (1)	—	3,3	3	—	88	179	68	111	—	—	„
88. Troszyn Niemiecki	Dobrzyków	Gąbin	10,0	Płock-Radziwie	14,0	1	56,0	1	56,0	—	1	3 (1)	0,2	1,4	1	—	34	61	55	6	—	—	p.in.
89. Troszyn Polski	„	„	8,0	„	14,0	1	26,1	—	—	—	—	—	—	—	1	—	34	65	45	20	—	—	p
90. Wiączenin	Czermno	„	14,0	Łąck	27,0	1	40,6	1	40,6	—	1	3 (1)	0,2	1,3	1	—	34	75	30	29	16	—	n.
91. Wincentów	Łąck	Gostynin	3,0	„	5,0	1	35,0	1	35,0	—	1	2 (1)	—	0,6	1	—	34	72	47	25	—	—	p.
92. Wola Łącka	„	„	9,0	„	5,0	1	20,0	—	—	—	—	—	—	3,0	1	—	34	51	22	14	15	—	„
93. Wola Pacyńska	Pacyna	Żychlin	14,0	Żychlin	14,0	1	47,3	—	—	—	—	—	—	—	1	—	34	80	35	23	22	—	„
94. Wólka Wysoka	Słubice	Sanniki	2,0	Łowicz	23,0	1	17,2	—	—	—	—	—	—	—	1	—	30	56	53	3	—	—	„
95. Wymyśle Niemieckie	Czermno	Gąbin	7,0	Płock-Radziwie	14,0	1	36,0	1	36,0	—	1	3 (1)	—	1,7	1	—	34	59	56	3	—	—	n.
96. Zdwórz	Łąck	„	4,5	Łąck	9,0	1	33,1	—	—	—	—	—	—	—	1	—	34	74	40	15	19	—	p.
97. Zuzinów	Rataje	Gostynin	8,0	Gostynin	9,0	1	31,7	—	—	—	—	—	—	—	1	—	34	69	65	4	—	—	„
98. Zwoleń	Lucień	„	7,0	„	6,0	1	52,5	1	52,5	—	1	3 (1)	0,1	0,7	1	—	34	100	31	60	9	—	„
99. [Zyck Niemiecki]	[Słubice]	[Sanniki]	[12,0]	[Sochaczew]	[26,0]	[1]	[27,0]	[1]	[27,0]	—	[1]	[2 (1)]	—	[1,7]	—	—	—	[53]	[53]	—	—	—	[n.]

4. Powiat Grójec

MIASTO:																							
Grójec:																							
1. powszechna nr. 1	ul. Kościelna 10	Grójec	1,0	Grójec	1,0	6	257,1	3	153,9	—	2	7 (2)	—	—	9	2	285	509	418	30	35	26	p.
2. „ „ nr. 2	„ Warszawska 8	„	0,0	„	0,0	5	145,9	—	—	—	—	—	—	—	6	—	170	419	417	2	—	—	„
Góra Kalwarja:																							
3. powszechna	.	Góra Kalwarja	0,0	Góra Kalwarja	0,5	9	411,6	3	177,0	—	3	8 (3)	0,3	2,3	13	—	394	721	664	31	16	10	„
Mogielnica:																							
4. powszechna	ul. Krakowskie Prz.	Mogielnica k. Grójca	0,1	Mogielnica	2,0	11	337,3	3	119,2	—	1	3 (1)	—	—	14	2	457	791	721	70	—	—	„
Warka:																							
5. powszechna	ul. Franciszkańska	Warka	0,0	Góra Kalwarja	20,0	6	246,8	4	180,8	—	3	11 (3)	—	—	9	1	281	473	450	8	8	7	„

SZKOŁA siedziba, wzgl. nazwa	GMINA w miastach ulica i Nr. domu	URZĄD POCZTOWY Nazwa	URZĄD POCZTOWY Odległość w km.	STACJA KOLEJOWA Nazwa	STACJA KOLEJOWA Odległość w km.	IZBY LEKCYJNE Ogółem liczba	IZBY LEKCYJNE Ogółem pow. w m²	IZBY LEKCYJNE W budynkach własnych liczba	IZBY LEKCYJNE W budynkach własnych pow. w m²	INNE IZBY SZKOLNE	MIESZKANIA NAUCZYCIELI W BUDYNKACH WŁASNYCH Mieszkań	MIESZKANIA NAUCZYCIELI W BUDYNKACH WŁASNYCH Izb (w tem kuchen)	GRUNTY SZKOLNE W HEKT. W użyciu szkoły	GRUNTY SZKOLNE W HEKT. W użyciu nauczycieli	NAUCZYCIELE W charakterze etatowych	NAUCZYCIELE W charakterze nieetatowych	GODZIN LEKCYJ TYGODNIOWO	DZIECI ZAPISANE DO SZKOŁY Ogółem	DZIECI ZAPISANE DO SZKOŁY Uczęszczające z odległości —1 km.	1—2 km.	2—3 km.	ponad 3 km.	JĘZYK NAUCZANIA
WIEŚ:																								
1. **Baniocha**	Kąty	Góra Kalwarja	8,0	Baniocha	0,5	2	53,4	—	—	—	—	—	—	—	3	—	60	152	123	29	—	—	p.
2. **[Bądków]**	[Rykały]	[Grójec]	[14,0]	[Kozietuły]	[6,0]	[1]	[38,5]	—	—	—	—	—	—	—	[1]	—	—	—	—	—	—	—	
3. **Belsk**	Belsk	„	6,0	Mała Wieś	0,5	3	135,0	1	60,0	—	1	3 (1)	—	0,8	3	1	105	180	86	73	21	—	p.
4. **Biejków**	Promna	Białobrzegi	6,0	Jasieniec	14,0	2	70,2	1	44,0	—	1	3 (1)	0,6	0,6	2	—	64	118	56	62	—	—	„
5. **Błędów**	Błędów	Błędów	0,1	Goljany	4,0	4	166,1	3	132,9	—	2	8 (2)	0,2	1,4	5	2	172	369	206	142	17	4	„
6. **Bodzew**	Belsk	Grójec	10,0	Mała Wieś	5,0	1	23,0	—	—	—	—	—	—	—	1	—	34	51	51	—	—	—	„
7. **Boglewice**	Jasieniec	„	12,0	Jasieniec	5,0	3	153,0	2	72,0	—	1	3 (1)	0,3	—	3	1	100	172	144	3	25	—	„
8. **Borowe**	Borowe	Mogielnica k. Grójca	5,0	Jastrzębia	3,0	2	58,5	2	58,5	—	2	2 (1)	—	1,1	2	—	72	225	91	134	—	—	„
9. **Broniszew**	Rykały	Grójec	14,0	Kozietuły	6,0	1	23,0	—	—	—	—	—	—	—	1	—	33	43	43	—	—	—	„
10. **Brzesce**	Kąty	Góra Kalwarja	5,0	Baniocha	3,0	1	27,0	—	—	—	—	—	—	—	1	—	36	70	70	—	—	—	„
11. **Brzumin**	Czersk	„	6,0	Góra Kalwarja	6,0	1	37,2	1	37,2	—	1	2 (1)	—	0,6	1	1	35	62	62	—	—	—	„
12. **Budziszynek**	Drwalew	Grójec	11,0	Grójec	11,0	1	64,6	1	64,6	—	1	3 (1)	—	1,9	1	—	34	131	95	36	—	—	„
13. **Chojnów**	Jazgarzew	Piaseczno k. Warszawy	5,0	Chojnów	1,0	1	22,5	—	—	—	—	—	0,1	1,0	1	—	32	46	40	—	6	—	„
14. **Chynów**	Czersk	Góra Kalwarja	12,0	Góra Kalwarja	12,0	2	73,1	2	73,1	—	1	3 (1)	—	0,8	2	1	65	195	109	47	25	14	„
15. **Coniew**	„	„	6,0	„	7,0	2	107,7	1	76,3	—	1	3 (1)	—	1,0	2	1	66	196	71	74	41	10	„
16. **Czaplin**	„	„	6,0	„	6,5	1	25,0	1	25,0	—	2	3 (1)	—	—	1	—	34	75	3	72	—	—	„
17. **Czaplinek**	Kąty	„	6,0	„	6,0	1	21,6	—	—	—	—	—	—	—	1	—	34	76	73	3	—	—	„
18. **Czersk**	Czersk	„	2,5	„	3,0	2	112,4	—	—	—	—	—	—	1,1	2	1	65	104	91	4	9	—	„
19. **Danków**	Błędów	Błędów	4,0	Kozietuły	4,0	1	45,0	—	—	—	—	—	—	—	1	—	35	57	57	—	—	—	„
20. **Dębnowola**	Konary	Warka	7,0	Góra Kalwarja	14,0	1	17,1	—	—	—	—	—	—	—	1	—	32	49	45	4	—	—	„
21. **Długowola**	Rykały	Grójec	12,0	Grójec	12,0	2	72,4	2	72,4	—	1	4 (1)	—	—	2	—	64	121	85	20	16	—	„
22. **Dobiesz**	Kąty	Góra Kalwarja	4,5	Baniocha	4,0	1	31,4	—	—	—	—	—	—	—	1	—	34	87	62	25	—	—	„
23. **Dylew**	Rykały	Mogielnica k. Grójca	4,0	Mogielnica	4,0	2	46,4	—	—	—	—	—	—	—	2	—	66	106	84	22	—	—	„
24. **Falęcin**	Nowa Wieś	Grójec	7,0	Jasieniec	5,0	1	38,3	—	—	—	—	—	—	—	1	—	32	77	68	9	—	—	„
25. **Gąski**	„	Warka	5,0	Góra Kalwarja	16,0	1	45,0	1	45,0	—	1	2 (1)	—	0,8	1	—	32	49	36	13	—	—	„
26. **Głosków**	Jazgarzew	Piaseczno k. Warszawy	7,0	Głosków	2,0	2	90,0	2	90,0	—	2	4 (2)	0,3	0,5	2	—	64	130	65	46	19	—	„
27. **Głuchów**	Kobylin	Grójec	4,0	Lesznowola	4,0	1	23,3	—	—	—	—	—	—	—	1	—	34	88	57	22	9	—	„
28. **Goszczyn**	Rykały	„	14,0	Kozietuły	5,0	5	236,0	4	180,0	2	3	7 (2)	—	0,2	4	2	140	230	186	9	25	10	„
29. **Gościeńczyce**	Wągrodno	„	7,0	Lesznowola	3,0	1	36,5	—	—	—	—	—	—	—	1	—	34	86	76	2	8	—	„
30. **Gośniewice**	Nowa Wieś	Warka	5,0	Góra Kalwarja	20,0	1	20,0	—	—	—	—	—	—	1,1	1	—	32	40	32	8	—	—	„
31. **Gośniewice**	Jasieniec	Grójec	11,0	Jasieniec	3,0	2	66,8	2	66,8	—	1	3 (1)	—	0,6	2	—	68	170	125	45	—	—	„
32. **Góry**	Promna	Białobrzegi	4,0	Mogielnica	14,0	1	23,2	—	—	—	—	—	—	—	1	—	32	61	58	3	—	—	„
33 **Grochowa**	Jazgarzew	Piaseczno k. Warszawy	8,0	Gołków	5,0	1	26,3	—	—	—	—	—	—	—	1	—	32	53	24	26	3	—	„
34. **Grzędy**	Komorniki	Tarczyn k. Warszawy	3,0	Szczaki	3,0	1	27,9	1	27,9	—	1	2 (1)	—	—	1	—	30	44	44	—	—	—	„
35. **Gucin**	Jasieniec	Grójec	8,0	Jasieniec	8,0	1	24,8	—	—	—	—	—	—	—	1	—	32	45	35	10	—	—	„
36. **Jaroszowa Wola**	Wągrodno	„	18,0	Piaseczno	9,0	1	24,0	—	—	—	—	—	—	—	1	—	32	43	43	—	—	—	„
37. **Jasieniec**	Jasieniec	„	8,0	Jasieniec	0,3	2	67,9	1	41,2	—	1	3 (1)	—	1,1	2	1	72	162	78	47	33	4	„
38. **Jazgarzew**	Jazgarzew	Piaseczno k. Warszawy	3,0	Gołków	1,0	5	155,8	3	99,0	—	1	1 (-)	0,8	3,0	6	—	152	272	146	60	59	7	„
39. **Jeziora**	Konie	Grójec	7,0	Grójec	8,0	1	28,7	—	—	—	—	—	—	—	1	1	38	94	59	4	24	7	„
40. **Karolew**	„	„	14,0	„	16,0	1	22,0	1	22,0	—	1	2 (1)	—	—	1	—	34	67	36	27	4	—	„
41. **Kawęczyn**	Kąty	Góra Kalwarja	7,0	Baniocha	4,0	1	18,4	—	—	—	—	—	—	—	1	—	34	70	51	6	13	—	„
42. **Kąty**	„	„	4,0	Kąty	0,0	1	24,5	—	—	—	—	—	—	1,1	1	—	34	66	49	13	4	—	„
43. **Konary**	Konary	Warka	9,0	Góra Kalwarja	11,0	2	86,6	1	58,5	—	1	3 (1)	—	0,6	2	1	70	122	93	29	—	—	„
44. **Konie**	Konie	Grójec	12,0	Grójec	14,0	1	27,5	—	—	—	—	—	—	—	1	—	32	61	27	17	17	—	„
45. **Kotoryż**	Komorniki	Tarczyn k. Warszawy	2,0	Tarczyn	2,0	1	30,3	1	30,3	—	1	2 (1)	—	—	1	—	32	66	66	—	—	—	„
46. **Kozietuły**	Błędów	Błędów	4,0	Kozietuły	1,0	1	60,0	1	60,0	—	1	4 (1)	—	2,8	1	—	34	118	62	49	7	—	„
47. **Krężel**	Drwalew	Grójec	15,0	Góra Kalwarja	15,0	1	40,0	—	—	—	—	—	—	—	1	—	33	54	54	—	—	—	„
48. **Kukały**	„	„	9,0	Grójec	9,0	2	52,5	2	52,5	—	1	4 (1)	—	3,3	2	—	68	106	93	11	2	—	„
49. **Kusy**	Belsk	„	8,0	Jasieniec	3,0	1	33,1	—	—	—	—	—	—	—	1	1	36	67	34	7	26	—	„
50. **Laski**	Nowa Wieś	Warka	3,5	„	18,0	1	34,2	1	34,2	—	1	2 (1)	—	—	1	—	33	43	32	5	6	—	„
51. **[Lesznowola]**	[Kobylin]	[Grójec]	[3,0]	[Lesznowola]	[1,0]	[1]	[15,2]	—	—	—	—	—	—	—	—	—	—	—	—	—	—	—	
52. **Lewiczyn**	Belsk	„	6,0	Grójec	7,5	1	60,0	1	60,0	—	1	3 (1)	—	2,0	1	2	38	117	84	33	—	—	„
53. **Lipie**	Lipie	Błędów	4,0	Skowrony	4,0	1	23,2	—	—	—	—	—	1,7	1,1	1	—	30	80	57	13	10	—	„
54. **Lisówek**	Kobylin	Grójec	5,0	Lesznowola	2,0	1	21,6	—	—	—	—	—	—	—	1	—	36	58	29	25	4	—	„
55. **Łęczeszycka Wólka**	Belsk	„	13,0	Goljany	4,0	1	71,6	1	71,6	—	1	3 (1)	—	—	1	—	34	108	64	44	—	—	„

SZKOŁA siedziba, wzgl. nazwa	GMINA w miastach ulica i Nr. domu	URZĄD POCZTOWY Nazwa	URZĄD POCZTOWY Odległość w km.	STACJA KOLEJOWA Nazwa	STACJA KOLEJOWA Odległość w km.	IZBY LEKCYJNE Ogółem liczba	IZBY LEKCYJNE Ogółem pow. w m.²	IZBY LEKCYJNE W budynkach własnych liczba	IZBY LEKCYJNE W budynkach własnych pow. w m.²	INNE IZBY SZKOLNE	MIESZKANIA NAUCZYCIELI W BUDYNKACH WŁASNYCH Mieszkań	MIESZKANIA NAUCZYCIELI W BUDYNKACH WŁASNYCH Izb (w tem kuchen)	GRUNTY SZKOLNE W HEKT. W użyciu szkoły	GRUNTY SZKOLNE W HEKT. W użyciu nauczycieli	NAUCZYCIELE W charakterze etatowych	NAUCZYCIELE W charakterze nieetatowych	GODZIN LEKCYJ TYGODNIOWO	DZIECI ZAPISANE DO SZKOŁY Ogółem	DZIECI ZAPISANE DO SZKOŁY Uczęszczające z odległości —1 km.	1—2 km.	2—3 km.	ponad 3 km.	JĘZYK NAUCZANIA
56. Machnatka	Lipie	Błędów	5,0	Skowrony	5,0	1	18,0	—	—	—	—	—	—	—	1	1	34	66	44	14	8	—	p.
57. Magierowa Wola	Konary	Warka	8,0	Góra Kalwarja	14,0	1	32,8	—	—	—	—	—	—	—	1	—	34	48	26	22	—	—	„
58. Michałowice	Borowe	Mogielnica k. Grójca	6,0	Stryków-Świdno	2,0	2	70,5	2	70,5	—	2	4 (1)	1,0	6,5	2	1	78	157	86	63	3	5	„
59. Michałów	Lechanice	Warka	12,0	Jasieniec	14,0	2	103,5	—	—	—	—	—	—	—	2	—	60	132	130	2	—	—	„
60. Michrów	Konie	Grójec	8,0	Pawłowice-Kopana	4,0	2	41,9	—	—	—	—	—	—	—	2	—	68	116	80	36	—	—	„
61. Miechowice	Błędów	Mogielnica k. Grójca	1,5	Mogielnica	3,0	1	30,0	—	—	—	—	—	—	—	1	—	34	82	58	15	9	—	„
62. Miedzechów	Nowa Wieś	Warka	12,0	Jasieniec	6,0	2	32,5	—	—	—	—	—	—	—	1	—	34	65	60	5	—	—	„
63. [Ięsy]	[Kobylin]	[Grójec]	[4,0]	[Grójec]	[4,0]	[1]	[22,5]	—	—	—	—	—	—	—	—	—	—	—	—	—	—	—	„
64. [Mirowska Wieś]	[„ „]	[„ „]	[4,0]	[Lesznowola]	[1,0]	[1]	[22,4]	—	—	—	—	—	—	—	[1]	—	—	—	—	—	—	—	„
65. Moczydłów	Kąty	Góra Kalwarja	1,0	Góra Kalwarja	1,0	1	22,3	—	—	—	—	—	—	—	1	—	30	42	42	—	—	—	p.
66. Niemojewice	Lechanice	Warka	4,0	„ „ „	20,0	1	42,0	—	—	—	—	—	—	—	1	—	36	85	36	41	8	—	„
67. Nowa Wieś	Nowa Wieś	„	9,0	Jasieniec	8,0	1	38,5	1	38,5	—	1	2 (1)	—	—	1	—	34	101	53	18	30	—	„
68. Olszany	„ „ „	„ „ „	16,0	„ „	3,0	1	24,0	—	—	—	—	—	—	—	1	—	36	75	50	25	—	—	„
69. Olszew	Rykały	Grójec	10,0	Goljany	4,0	2	71,6	2	71,6	—	1	3 (1)	—	0,4	1	—	34	64	34	30	—	—	„
70. Opoździew	Lechanice	Warka	6,0	Jasieniec	14,0	1	22,5	—	—	—	—	—	—	3,3	1	—	32	82	34	48	—	—	„
71. Ostrołęka	Konary	„	6,5	Góra Kalwarja	18,0	1	41,5	1	41,5	—	1	2 (1)	1,1	0,7	1	1	38	133	103	—	30	—	„
72. Otałąż	Borowe	Mogielnica k. Grójca	3,0	Stryków-Świdno	1,0	1	30,0	1	30,0	—	1	2 (1)	—	—	1	—	32	65	57	8	—	—	„
73. Petrykozy	Konie	Grójec	20,0	Grójec	20,0	1	23,8	—	—	—	—	—	—	—	1	—	34	82	28	18	36	—	„
74. Piaseczno	Konary	Warka	4,0	Góra Kalwarja	18,0	1	39,8	1	39,8	—	1	2 (1)	—	—	1	—	32	53	41	12	—	—	„
75. Pieczyska	Drwalew	Grójec	12,0	Lesznowola	8,0	1	59,1	1	59,1	—	1	2 (1)	—	1,7	1	—	35	118	64	54	—	—	„
76. Piekarty	Promna	Białobrzegi	9,0	Kozietuły	8,0	1	20,3	—	—	—	—	—	—	—	1	—	34	63	63	—	—	—	„
77. Piekiełko	Belsk	Grójec	3,5	Grójec	4,5	2	40,0	—	—	—	—	—	—	—	1	—	33	91	61	19	11	—	„
78. Pnie	Promna	Białobrzegi	6,0	Jasieniec	12,0	1	25,2	—	—	—	—	—	—	—	1	—	34	64	44	20	—	—	„
79. Prace Małe	Komorniki	Tarczyn k. Warszawy	3,5	Tarczyn	1,5	1	30,9	—	—	—	—	—	—	—	1	—	34	76	31	37	8	—	„
80. Prażmów	Wągrodno	Grójec	12,0	Szczaki	3,5	1	46,9	1	46,9	1	1	2 (1)	0,5	—	1	1	38	85	71	14	—	—	„
81. Promna	Promna	Białobrzegi	3,0	Jasieniec	15,0	4	155,4	1	62,1	—	1	3 (1)	—	—	4	1	131	251	247	—	4	—	„
82. Przybyszew	Borowe	Mogielnica k. Grójca	9,0	Jastrzębia	7,0	3	109,0	1	62,3	—	1	3 (1)	—	—	4	2	106	259	165	57	37	—	„
83. Rembertów	Komorniki	Tarczyn k Warszawy	3,0	Pawłowice-Kopana	3,0	1	16,0	—	—	—	—	—	—	0,6	1	—	32	48	28	12	8	—	„
84. Rykały	Rykały	Mogielnica k. Grójca	5,0	Mogielnica	4,0	1	27,5	—	—	—	—	—	—	—	1	—	34	70	47	3	20	—	„
85. Ryszki	Nowa Wieś	Warka	12,0	Jasieniec	7,0	1	48,6	1	48,6	—	—	—	—	—	1	—	34	62	30	32	—	—	„
86. Stara Warka	Konary	„	3,0	Góra Kalwarja	22,0	1	34,5	1	34,5	—	1	2 (1)	—	0,6	1	—	32	71	46	—	25	—	„
87. Stara Wieś	Belsk	Grójec	7,0	Mała Wieś	1,0	1	54,0	—	—	—	—	—	—	—	1	—	34	53	53	—	—	—	„
88. Suchodole	Komorniki	Tarczyn k. Warszawy	3,0	Tarczyn	5,0	1	16,8	—	—	—	—	—	—	—	1	—	34	67	34	33	—	—	„
89. Szczaki	„ „ „	„ „ „	7,0	Szczaki	2,0	1	24,4	—	—	—	—	—	—	0,6	1	—	33	63	57	5	1	—	„
90. Szymanów	Kąty	Góra Kalwarja	11,0	Baniocha	2,5	1	24,0	—	—	—	—	—	—	—	1	—	32	63	57	6	—	—	„
91. Tarczyn	Komorniki	Tarczyn k. Warszawy	0,0	Tarczyn	2,0	4	166,9	1	68,0	—	1	3 (1)	—	—	5	2	161	303	236	49	14	4	„
92. Teodorówka	Konie	Grójec	11,0	Grójec	12,0	1	26,0	—	—	—	—	—	13,2	—	1	—	36	87	39	41	7	—	„
93. Tomczyce	Borowe	Mogielnica k. Grójca	8,0	Brzostowiec	4,0	1	29,3	—	—	—	—	—	—	—	1	—	32	85	58	27	—	—	„
94. Trzylatków	Lipie	Błędów	1,5	Skowrony	3,0	1	30,0	—	—	—	—	—	3,3	—	1	—	34	66	30	36	—	—	„
95. [Uwieliny]	[Wągrodno]	[Grójec]	[18,0]	[Piaseczno]	[9,0]	[1]	[45,0]	[1]	[45,0]	—	[1]	[3 (1)]	—	[1,1]	[1]	—	—	[116]	[48]	[20]	[48]	—	[p.]
96. Watraszew	Drwalew	„	20,0	Góra Kalwarja	16,0	1	64,4	1	64,4	—	1	3 (1)	0,2	1,5	1	—	34	86	41	45	—	—	p.
97. Wągrodno	Wągrodno	„	14,0	Gołków	9,0	2	62,3	—	—	—	—	—	—	—	2	—	68	149	65	46	26	12	„
98. Wichradz	Lechanice	Warka	3,0	Jasieniec	10,0	1	35,0	—	—	—	—	—	—	1,1	1	—	34	53	34	18	1	—	„
99. Wilcza Góra	Belsk	Grójec	5,0	Mała Wieś	2,0	1	34,2	—	—	—	—	—	—	—	1	—	34	68	36	28	4	—	„
100. Wilhelmów	Błędów	Błędów	4,0	Goljany	8,0	1	29,1	1	29,1	—	1	2 (1)	—	—	1	—	36	48	48	—	—	—	„
101. Wilków	Lipie	„	5,0	„ „	9,0	1	65,3	1	65,3	—	1	3 (1)	—	1,0	1	2	38	94	81	9	4	—	„
102. Winiary	Nowa Wieś	Warka	1,0	Góra Kalwarja	22,0	1	24,2	1	24,2	—	1	2 (1)	—	—	1	—	32	46	46	—	—	—	„
103. Wodiczna	Rykały	Mogielnica k. Grójca	4,0	Kozietuły	3,0	1	38,1	1	38,1	—	1	2 (1)	—	1,1	1	—	34	63	63	—	—	—	„
104. Wola Dańkowska	Błędów	Błędów	6,5	„ „	7,0	1	24,8	—	—	—	—	—	—	—	1	—	36	59	53	6	—	—	„
105. Wola Gołkowska	Jazgarzew	Piaseczno k. Warszawy	7,0	Głosków	3,0	1	30,0	—	—	—	—	—	—	2,2	1	—	34	68	57	11	—	—	„
106. Wola Krobowska	Kobylin	Grójec	3,0	Grójec	1,5	1	38,5	—	—	—	—	—	—	—	1	—	34	70	49	21	—	—	„
107. Wola Przypkowska	Komorniki	Tarczyn k. Warszawy	3,0	Tarczyn	5,0	1	19,4	—	—	—	—	—	0,3	—	1	—	34	60	60	—	—	—	„
108. Wola Worowska	Kobylin	Grójec	2,0	Grójec	3,0	1	56,7	1	56,7	—	1	3 (1)	0,6	—	1	—	35	64	51	—	13	—	„
109. Wólka Dworska	Kąty	Góra Kalwarja	4,0	Góra Kalwarja	4,0	1	21,6	—	—	—	—	—	—	—	1	—	32	59	42	16	1	—	„
110. Wrociszew	Lechanice	Warka	7,0	Jasieniec	14,0	5	209,5	3	138,8	—	2	5 (2)	—	1,7	5	1	159	286	96	121	69	—	„
111. Wylezin	Komorniki	Tarczyn k. Warszawy	5,0	Pawłowice-Kopana	1,0	1	38,5	—	—	—	—	—	—	—	1	—	34	91	23	50	18	—	„
112. Zalesie	Kobylin	Grójec	4,0	Grójec	6,0	1	40,0	—	—	—	—	—	—	—	1	—	34	72	58	14	—	—	„

SZKOŁA siedziba, wzgl. nazwa	GMINA w miastach ulica i Nr. domu	URZĄD POCZTOWY Nazwa	Odległość w km	STACJA KOLEJOWA Nazwa	Odległość w km.	IZBY LEKCYJNE Ogółem liczba	Ogółem pow. w m.²	W budynkach własnych liczba	W budynkach własnych pow. w m.²	INNE IZBY SZKOLNE	MIESZKANIA NAUCZYCIELI W BUDYNKACH WŁASNYCH Mieszkań	Izb (w tem kuchen)	GRUNTY SZKOLNE W HEKT. W użyciu szkoły	W użyciu nauczyciel	NAUCZYCIELE W charakterze etatowych	nieetatowych	GODZIN LEKCYJ. TYGODNIOWO	DZIECI ZAPISANE DO SZKOŁY Ogółem	Uczęszczające z odległości —1 km.	1–2 km.	2–3 km.	ponad 3 km.	JĘZYK NAUCZANIA
113. Zalesie	Lipie	Błędów	6,0	Skowrony	8,0	1	34,1	—	—	—	—	—	3,3	—	1	—	34	87	40	13	19	15	p.
114. Zbrosza Wielka	Jasieniec	Grójec	14,0	Jasieniec	7,0	2	71,1	2	71,1	—	1	3 (1)	0,6	2,7	2	—	68	194	96	41	57	—	„
115. Żabieniec	Jazgarzew	Piaseczno k. Warsz.	1,5	Żabieniec	0,5	1	22,1	—	—	—	—	—	—	—	1	—	34	62	48	14	—	—	„
116. Żelazna	Czersk	Góra Kalwarja	11,0	Góra Kalwarja	11,0	2	53,2	—	—	—	—	—	—	—	2	—	72	144	80	42	22	—	„
117. Żelechów	„	„	11,0	„	11,0	1	40,5	1	40,5	—	1	1 (-)	—	1,0	1	—	36	66	52	14	—	—	„
5. Powiat Kutno																								
MIASTO:																								
Kutno:																								
1. powszechna nr. 1	ul. Kościuszki 172	Kutno	0,0	Kutno	1,0	5	238,4	5	238,4	2	2	4 (1)	—	0,6	9	3	279	419	373	35	3	8	p.
2. „ nr. 2	„ Sienkiew. 203 a	„	1,0	„	2,0	8	403,3	7	344,4	3	—	—	2,8	—	14	4	419	745	615	105	20	5	„
3. „ nr. 3	„ Podrzeczna 215	„	0,5	„	0,5	4	130,9	—	—	2	—	—	—	—	8	1	221	353	353	—	—	—	„
4. „ nr. 4	„ Kolejowa 13	„	1,0	„	0,1	2	70,8	2	70,8	1	—	—	—	—	4	1	101	210	210	—	—	—	„
Żychlin:																								
5. powszechna nr. 1	„ Pasiecka	Żychlin	1,0	Żychlin	3,0	6	241,6	6	241,6	2	—	—	—	0,7	12	1	344	564	536	2	18	8	„
6. „ nr. 2	„	„	0,3	„	3,0	3	112,0	—	—	—	—	—	—	—	4	—	122	279	279	—	—	—	„
7. „ nr. 3	„ Walentynów	„	0,0	„	3,0	2	113,4	—	—	—	—	—	—	—	3	2	101	179	176	3	—	—	„
WIEŚ:																								
1. Antoniew	Plecka Dąbrowa	Żychlin	9,0	Żychlin	6,0	1	31,5	—	—	—	—	—	—	—	1	—	34	60	25	35	—	—	„
2. Augustopol	Dąbrowice	Krośniewice	11,0	Krośniewice	7,0	1	28,0	1	28,0	—	1	2 (1)	—	1,6	1	—	34	72	72	—	—	—	„
3. Baby	„	„	12,0	„	12,0	1	31,3	—	—	—	—	—	—	1,1	1	—	34	62	58	2	2	—	„
4. Bedlno	Wojszyce	Żychlin	5,0	Żychlin	2,5	2	96,9	2	96,9	—	2	5 (2)	0,2	—	2	1	62	169	75	54	40	—	„
5. Bowyczyny	Rdutów	Krośniewice	10,0	Turzynów	2,5	1	22,1	—	—	—	—	—	—	1,1	1	—	36	56	41	15	—	—	„
6. Budzyń	Żychlin	Żychlin	1,0	Żychlin	4,0	1	24,5	—	—	—	—	—	—	—	1	—	34	89	71	18	—	—	„
7. Chocholów	„	„	7,0	„	10,0	1	21,0	1	21,0	—	1	2 (1)	0,1	—	1	—	34	54	42	12	—	—	„
8. Czerwonka	Rdutów	Krośniewice	7,0	Turzynów	4,0	1	52,5	1	52,5	—	1	3 (1)	0,2	1,0	1	—	34	85	32	28	25	—	„
9. Dąbrowice	Dąbrowice	„	7,0	Krośniewice	7,0	4	154,1	1	61,8	—	1	3 (1)	—	1,1	5	1	152	297	271	11	8	7	„
10. Dębowa Góra	Plecka Dąbrowa	Żychlin	14,0	Żychlin	12,0	1	16,0	—	—	—	—	—	—	—	1	—	34	58	27	7	24	—	„
11. Długołęka	Sójki	Kutno	14,0	Strzelce Kujawskie	9,0	2	89,0	2	89,0	—	1	3 (1)	—	0,1	2	—	64	104	79	17	8	—	„
12. Drzewoszki	Żychlin	Żychlin	7,0	Żychlin	6,0	1	38,1	1	38,1	—	1	2 (1)	—	0,2	1	—	34	60	60	—	—	—	„
13. Florek	Kutno	Kutno	3,0	Kutno	3,0	1	20,0	—	—	—	—	—	—	—	1	—	34	47	47	—	—	—	„
14. Garbów	Plecka Dąbrowa	Żychlin	9,0	Żychlin	7,0	1	25,0	—	—	—	—	—	—	—	1	—	34	75	37	38	—	—	„
15. Głogowa	Krośniewice	Krośniewice	7,0	Krzewie	5,0	1	27,5	—	—	—	—	—	—	—	1	—	36	58	50	3	3	2	„
16. Głogowiec	Sójki	Kutno	6,0	Kutno	7,0	2	60,0	—	—	—	—	—	—	1,1	2	1	66	121	40	66	15	—	„
17. Gnojno	Kutno	„	5,0	„	4,0	1	21,0	—	—	—	—	—	—	—	1	—	34	39	26	13	—	—	„
18. Gołębiów	„	„	3,0	„	3,5	1	56,0	1	56,0	—	1	3 (1)	—	1,8	1	—	34	86	76	10	—	—	„
19. Gołębiowek	„	„	4,0	„	4,0	1	34,8	—	—	—	—	—	—	—	1	—	36	78	37	32	9	—	„
20. Grabów	Żychlin	Żychlin	2,0	Żychlin	2,0	2	77,0	2	77,0	—	1	3 (1)	0,2	0,4	4	1	103	175	170	5	—	—	„
21. Grodno	Błonie	Ostrowy	1,5	Krośniewice	1,5	4	166,4	3	136,4	—	2	7 (2)	—	1,0	4	—	124	242	80	132	30	—	„
22. Grzybów	Żychlin	Żychlin	8,0	Żychlin	6,0	1	35,6	—	—	—	—	—	—	0,3	1	—	34	53	46	7	—	—	„
23. Holendry Strzeleckie	Sójki	Kutno	12,0	Strzelce Kujawskie	4,0	1	47,7	1	47,7	—	1	3 (1)	—	2,2	1	—	34	80	6	72	2	—	„
24. Jastrzębia	Oporów	Żychlin	3,0	Żychlin	6,0	1	27,5	—	—	—	—	—	—	—	1	—	34	60	41	19	—	—	„
25. Jaworzyna	„	Oporów	3,0	„	12,0	1	25,0	—	—	—	—	—	—	1,7	1	—	34	62	62	—	—	—	„
26. Józefów	Plecka Dąbrowa	Żychlin	7,0	„	5,0	1	25,0	—	—	—	—	—	—	—	1	—	34	66	66	—	—	—	„
27. Julków	Łanięta	Ostrowy	14,0	Strzelce Kujawskie	6,0	1	19,8	—	—	—	—	—	—	—	1	—	34	60	48	12	—	—	„
28. Kajew	Błonie	Krośniewice	2,5	Krośniewice	5,0	1	58,9	1	58,9	—	1	3 (1)	—	6,1	1	—	36	121	109	12	—	—	„
29. Kaleń Mała	Rdutów	„	14,5	Turzynów	7,0	1	56,9	1	56,9	—	1	3 (1)	0,2	1,5	1	—	34	109	60	48	1	—	„
30. Kaleń Duża	„	„	15,0	„	5,0	1	23,0	—	—	—	—	—	—	—	1	—	34	36	8	7	21	—	„
31. Kamienna	Wojszyce	Żychlin	9,0	Żychlin	8,0	1	16,0	—	—	—	—	—	—	—	1	—	34	70	38	29	3	—	„
32. Kaszewy Kościelne	Krzyżanówek	Kutno	7,0	Kutno	7,0	3	117,0	2	81,1	—	1	2 (1)	—	3,0	3	1	88	172	64	77	18	13	„
33. Kaszewy Tarnowskie	„	„	8,0	„	8,0	1	27,3	—	—	—	—	—	—	—	1	—	34	56	56	—	—	—	„
34. Kąty	Łanięta	Krośniewice	16,0	Krośniewice	10,0	1	42,0	—	—	—	—	—	—	—	1	—	36	98	—	76	22	—	„

SZKOŁA siedziba, wzgl. nazwa	GMINA w miastach ulica i Nr. domu	URZĄD POCZTOWY: Nazwa	URZĄD POCZTOWY: Odległość w km.	STACJA KOLEJOWA: Nazwa	STACJA KOLEJOWA: Odległość w km.	IZBY LEKCYJNE: Ogółem: liczba	IZBY LEKCYJNE: Ogółem: pow. w m.²	IZBY LEKCYJNE: W budynkach własnych: liczba	IZBY LEKCYJNE: W budynkach własnych: pow. w m.²	INNE IZBY SZKOLNE	MIESZKANIA NAUCZYCIELI W BUDYNKACH WŁASNYCH: Mieszkań	MIESZKANIA NAUCZYCIELI W BUDYNKACH WŁASNYCH: Izb (w tem kuchen)	GRUNTY SZKOLNE W HEKT.: W użyciu: szkoły	GRUNTY SZKOLNE W HEKT.: W użyciu: nauczycieli	NAUCZYCIELE: W charakterze: etatowych	NAUCZYCIELE: W charakterze: nieetatowych	GODZIN LEKCYJ TYGODNIOWO	DZIECI ZAPISANE DO SZKOŁY: Ogółem	DZIECI ZAPISANE DO SZKOŁY: Uczęszczające z odległości: —1 km.	1—2 km.	2—3 km.	ponad 3 km.	JĘZYK NAUCZANIA
35. Klonowiec Stary	Sójki	Kutno	8,0	Strzelce Kujawskie	3,0	1	42,7	1	42,7	—	1	3 (1)	—	0,3	1	—	34	57	53	4	—	—	p.
36. Kocewie	Rdutów	Krośniewice	14,0	Turzynów	6,0	1	51,7	1	51,7	—	1	3 (1)	0,1	1,8	1	—	34	68	26	17	25	—	„
37. Kopy	Dąbrowice	„	3,0	Krośniewice	3,0	1	25,0	—	—	—	—	—	—	0,8	1	—	34	50	50	—	—	—	„
38. Kościuszkowo	Kutno	Kutno	1,0	Kutno	2,0	1	33,0	—	—	—	—	—	—	—	1	—	34	77	42	35	—	—	„
39. Krośniewice	Krośniewice	Krośniewice	0,0	Krośniewice	0,0	6	264,0	6	264,0	1	3	8 (3)	1,4	—	9	2	255	575	461	60	34	20	„
40. Krzyżnów	Krzyżanówek	Kutno	8,0	Kutno	9,0	3	96,3	3	96,3	—	1	3 (1)	0,3	—	3	—	84	149	66	36	47	—	„
41. Leszczynek	Kutno	„	4,0	„	3,0	1	60,7	1	60,7	—	1	3 (1)	—	0,7	1	—	34	101	61	39	1	—	„
42. Łanięta	Łanięta	Ostrowy	12,0	Krośniewice	12,0	2	80,0	1	56,0	—	1	3 (1)	0,2	0,6	2	—	60	109	44	38	27	—	„
43. Łąkoszyn	Kutno	Kutno	2,0	Kutno	1,0	2	80,0	2	80,0	—	2	4 (1)	—	1,7	2	1	64	126	48	71	4	3	„
44. Łęki Kościelne	Wojszyce	Żychlin	11,0	Żychlin	10,0	1	72,0	—	—	—	—	—	—	—	1	1	34	73	70	3	—	—	„
45. Marjanów	Sójki	Kutno	10,0	Kutno	10,0	1	36,0	1	36,0	—	1	3 (1)	—	2,0	1	—	34	91	81	10	—	—	„
46. Miłosna	Krośniewice	Krośniewice	6,0	Krzewie	2,5	1	25,0	—	—	—	—	—	—	—	1	—	34	66	51	15	—	—	„
47. Mirosławice	Wojszyce	Żychlin	12,0	Żychlin	9,0	1	48,8	—	—	—	—	—	—	—	1	—	34	74	50	24	—	—	„
48. Muchnice	Sójki	Kutno	10,0	Strzelce Kujawskie	4,5	1	42,3	1	42,3	—	2	2 (1)	—	1,7	1	—	34	88	52	25	11	—	„
49. Niechcianów	Łanięta	Ostrowy	6,0	Ostrowy	6,0	1	38,5	1	38,5	—	1	2 (1)	0,5	2,2	1	1	36	118	43	65	10	—	„
50. Niedrzew	Sójki	Kutno	12 0	Strzelce Kujawskie	2,0	1	22,1	—	—	—	—	—	—	—	1	—	36	65	56	9	—	—	„
51. Nowe	Krośniewice	Krośniewice	4,5	Krzewie	5,0	1	51,8	1	51,8	—	1	2 (1)	—	0,8	1	—	34	110	46	32	30	2	„
52. Oporów	Oporów	Żychlin	7,0	Żychlin	9,0	3	115,5	2	84,0	—	1	4 (1)	—	1,0	3	1	86	161	75	12	74	—	„
53. Orłów	Wojszyce	„	13.0	„	9,0	2	56,7	—	—	—	—	—	—	0,3	2	1	68	112	48	64	—	—	„
54. Ostrowy	Błonie	Ostrowy	1,5	Krośniewice	1,5	2	108,8	—	—	—	—	—	—	—	2	—	60	129	78	13	38	—	„
55. Ostrówki	Dąbrowice	Krośniewice	4,0	„	4,0	1	43,4	1	43,4	—	1	2 (1)	—	0,8	1	—	34	53	53	—	—	—	„
56. Pasieka	Żychlin	Żychlin	2,0	Żychlin	5,0	1	35,0	1	35,0	—	—	—	0,2	—	1	—	34	59	43	16	—	—	„
57. Pawłowice	Krzyżanówek	Kutno	13,0	Kutno	13,0	1	24,0	—	—	—	—	—	0,3	0,8	1	—	34	51	33	18	—	—	„
58. Pierowa-Wola	Błonie	Ostrowy	4,0	Krośniewice	4,0	1	63,0	1	63,0	—	1	4 (1)	0,3	—	1	—	34	92	77	15	—	—	„
59. Piotrkówek	Rdutów	Krośniewice	17,0	Turzynów	7,0	1	19,8	—	—	—	—	—	—	—	1	—	34	45	21	5	18	1	„
60. Plecka-Dąbrowa	Plecka Dąbrowa	Żychlin	7,0	Żychlin	4,0	1	24,0	1	24,0	—	1	2 (1)	—	1,7	1	1	34	83	68	15	—	—	„
61. Pniewo	Krośniewice	Krośniewice	5,0	Krzewie	7,0	1	55,1	1	55,1	—	—	—	0,2	0,4	1	—	34	88	36	40	12	—	„
62. Pniewo	Plecka Dąbrowa	Żychlin	3,0	Żychlin	0,0	1	50,0	1	50,0	—	1	3 (1)	—	0,2	1	—	34	120	90	18	12	—	„
63. Pobórz	Oporów	„	10,0	„	13,0	1	46,0	—	—	—	—	—	—	—	1	—	34	67	50	17	—	—	„
64. Podgajew	Wojszyce	„	9,0	Kutno	8,0	1	31,3	—	—	—	—	—	—	—	1	—	34	94	66	23	5	—	„
65. Pomarzany	Łanięta	Ostrowy	12,0	Strzelce Kujawskie	9,0	1	35,0	—	—	—	—	—	—	—	1	—	34	66	23	43	—	—	„
66. Przyzorz	Sójki	Kutno	14,0	Kutno	14,0	1	41,3	—	—	—	—	—	—	—	1	—	34	66	44	22	—	—	„
67. Raczyborów	„	„	6,0	„	7.0	1	20,0	—	—	—	—	—	—	—	1	—	30	60	17	38	5	—	„
68. Raszew	Kutno	„	3,0	„	2.0	2	82,7	1	41,3	—	1	2 (1)	—	1,7	2	—	66	180	152	28	—	—	„
69. Rdutów	Rdutów	Krośniewice	12,0	Turzynów	3,0	1	35,0	1	35,0	—	1	3 (1)	—	0,8	1	1	34	89	43	27	19	—	„
70. Rojewo	Wojszyce	Żychlin	6,5	Żychlin	4,0	1	25,0	—	—	—	—	—	—	—	1	—	34	60	60	—	—	—	„
71. Siemianów	Sójki	Kutno	9,0	Kutno	9,0	1	27,0	—	—	—	—	—	—	—	1	—	34	73	57	16	—	—	„
72. Siemienice	Krzyżanówek	„	13,0	„	13,0	1	53,0	—	—	—	—	—	—	—	1	—	34	95	69	—	26	—	„
73. Skłóty	Krośniewice	Krośniewice	5,0	Krzewie	6,0	1	52,0	—	—	—	—	—	—	—	1	—	34	104	72	4	28	—	„
74. Stanisławów	Oporów	Żychlin	11,0	Kutno	11,0	1	51,0	1	51,0	—	1	3 (1)	0,3	2,5	1	1	34	102	47	52	3	—	„
75. Stradzew	Plecka Dąbrowa	„	7,0	Żychlin	5,0	1	18,0	—	—	—	—	—	—	—	1	—	34	62	42	20	—	—	„
76. Suchodębie	Łanięta	Ostrowy	8,0	Strzelce Kujawskie	7,0	3	99 5	3	99,5	—	2	3 (1)	0,3	1,9	2	—	70	127	95	11	3	18	„
77. Suchodoły	Krośniewice	Krośniewice	7,0	Krzewie	4,0	1	23,5	—	—	—	—	—	—	—	1	—	36	63	20	12	24	7	„
78. Szczyt	Wojszyce	Żychlin	9,0	Żychlin	8,0	1	31,0	—	—	—	—	—	—	—	1	—	34	94	66	23	5	—	„
79. Szubina	Błonie	Krośniewice	3,0	Krzewie	4,5	1	65,4	1	65,4	—	1	4 (1)	—	1,5	1	—	34	90	42	35	13	—	„
80. Śleszyn	Żychlin	Żychlin	7,0	Żychlin	5,0	2	87,0	2	87,0	2	1	3 (1)	—	1,5	2	1	62	93	40	32	21	—	„
81. [Świecinki]	[Łanięta]	[Krośniewice]	[9,0]	[Krośniewice]	[5,0]	[1]	[29,0]	—	—	—	—	—	—	—	—	—	—	—	—	—	—	—	[p.]
82. Tretki	Żychlin	Żychlin	5,0	Żychlin	8,0	1	25,0	1	25,0	—	1	2 (1)	—	—	1	—	34	61	52	3	6	—	p.
83. Wały	Krzyżanówek	Kutno	6,0	Kutno	5,0	4	150,8	4	150,8	—	2	5 (2)	—	0,6	4	—	128	201	102	50	42	7	„
84. Wierzbie	Sójki	„	4,0	„	1,0	1	63,7	1	63,7	—	1	3 (1)	—	1,1	1	—	34	101	70	31	—	—	„
85. Wiewierz	Plecka Dąbrowa	Żychlin	9,0	Żychlin	8,0	1	27,0	—	—	—	—	—	—	—	1	—	34	52	52	—	—	—	„
86. Wola Chruścińska	Łanięta	Ostrowy	6,0	Krośniewice	6,0	1	25,0	—	—	—	—	—	—	1,7	1	—	36	75	61	13	1	—	„
87. Wola Kałkowa	Plecka Dąbrowa	Żychlin	14,0	Żychlin	11,0	1	35,0	—	—	—	—	—	—	—	1	—	34	76	76	—	—	—	„
88. Wola Lizigodź	Żychlin	„	7,5	„	10,0	1	32,4	—	—	—	—	—	—	—	1	—	34	65	36	29	—	—	„
89. Wola Nowska	Krośniewice	Krośniewice	5,0	Krzewie	2,0	1	29,3	—	—	—	—	—	—	—	1	—	34	89	40	41	8	—	„
90. Wroczyny	„	Kutno	6,0	Kutno	6,0	2	83,8	2	83,8	—	2	5 (2)	0,3	0,6	2	—	60	149	87	51	11	—	„
91. Wymysłów	„	Krośniewice	6,0	Krzewie	2,5	1	25,0	—	—	—	—	—	—	—	1	—	34	66	51	15	—	—	„

SZKOŁA siedziba, wzgl. nazwa	GMINA w miastach ulica i Nr. domu	URZĄD POCZTOWY Nazwa	URZĄD POCZTOWY Odległość w km.	STACJA KOLEJOWA Nazwa	STACJA KOLEJOWA Odległość w km.	IZBY LEKCYJNE Ogółem liczba	IZBY LEKCYJNE Ogółem pow. w m.²	IZBY LEKCYJNE W budynkach własnych liczba	IZBY LEKCYJNE W budynkach własnych pow. w m.²	INNE IZBY SZKOLNE	MIESZKANIA NAUCZYCIELI W BUDYNKACH WŁASNYCH Mieszkań	MIESZKANIA NAUCZYCIELI W BUDYNKACH WŁASNYCH Izb (w tem kuchen)	GRUNTY SZKOLNE W HEKT. W użyciu szkoły	GRUNTY SZKOLNE W HEKT. W użyciu nauczycieli	NAUCZYCIELE W charakterze etatowych	NAUCZYCIELE W charakterze nieetatowych	GODZIN LEKCYJ TYGODNIOWO	DZIECI ZAPISANE DO SZKOŁY Ogółem	DZIECI ZAPISANE DO SZKOŁY Uczęszczające z odległości —1 km.	1—2 km.	2—3 km.	ponad 3 km.	JĘZYK NAUCZANIA
92. Wyręby Siemienickie	Krzyżanówek	Kutno	11,0	Kutno	10,0	1	40,0	1	40,0	—	1	3 (1)	0,3	1,1	1	—	34	71	11	38	22	—	p.
93. Zgoda	Żychlin	Żychlin	3,0	Żychlin	4,0	1	32,5	1	32,5	—	1	2 (1)	—	0,2	1	—	34	67	67	—	—	—	„
94. Zgórze	Dąbrowice	Krośniewice	7,0	Krośniewice	7,0	1	32,0	1	32,0	—	1	2 (1)	2,5	—	1	—	34	50	26	24	—	—	„
95. Zleszyn	Wojszyce	Żychlin	6,0	Żychlin	3,0	1	25,0	—	—	—	—	—	—	—	1	—	34	50	48	2	—	—	„
96. Zosinów	Plecka Dąbrowa	„	9,0	„	6,0	1	21,1	—	—	—	—	—	0,6	0,2	1	—	34	51	26	14	11	—	„
97. Żabików	Żychlin	„	3,0	„	6,0	1	36,0	1	36,0	—	1	3 (1)	0,1	—	1	—	30	45	27	18	—	—	„
98. Żeronice	Plecka Dąbrowa	„	9,0	„	6,0	1	25,5	—	—	—	—	—	—	—	1	—	34	68	53	15	—	—	„
6. Powiat Lipno																							
MIASTO:																							
Lipno:																							
1. powszechna męska nr. 1	ul. Kilińskiego 17	Lipno	0,5	Lipno Płockie	2,0	8	303,8	2	82,7	1	—	—	—	1,1	10	2	272	456	382	66	4	4	p.
2. „ żeńska nr. 2	„	„	0,5	„	2,0	7	256,5	—	—	2	—	—	—	0 9	10	3	292	475	328	109	35	3	„
3. „ koeduk. nr. 3	„ Gdańska 60/62	„	0,3	„	1,0	3	106,4	—	—	—	—	—	—	—	5	—	141	244	233	11	—	—	„
Dobrzyń n. Wisłą:																							
4. powszechna		Dobrzyń n. Wisłą	0,0	Włocławek	20,0	6	214,7	—	—	1	—	—	—	1,1	7	1	234	324	270	34	20	—	p.
5. „ żydowska	ul. Żydowska 128	„ „ „	0,0	„	20,0	2	70,3	—	—	—	—	—	—	—	2	—	66	97	97	—	—	—	„
WIEŚ:																							
1. Barany powsz. pol.	Kłokock	Lipno	9,0	Lipno Płockie	10,0	1	22,3	—	—	—	—	—	—	—	1	—	34	62	26	36	—	—	p.
2. Barany powsz. niem.	„	„	9,0	„	10,0	1	63,8	1	63,8	—	1	3 (1)	—	1,8	1	—	34	115	46	50	19	—	n.
3. Bobrowniki	Bobrowniki	„	18,0	Nieszawa	6,0	4	146,9	2	84,0	—	1	3 (1)	—	1,4	4	2	119	173	144	22	6	1	p.
4. Boguchwała	Ligowo	Skępe	5,0	Skępe	5,0	1	18,3	1	18,3	—	1	2 (1)	—	1,7	1	—	36	62	49	9	4	—	„
5. Bogucin Osiek	Szpetal	Włocławek	6,0	Włocławek	6,0	1	37,5	1	37,5	—	1	2 (1)	—	1,9	1	—	32	58	49	9	—	—	n.
6. Borowo	Chalin	Dobrzyń n. Wisłą	12,0	Sierpc	29,0	1	31,0	—	—	—	—	—	—	4,8	1	—	34	63	57	6	—	—	p.
7. Bógpomóż	Bobrowniki	Lipno	18,0	Nieszawa	9,0	1	57,0	1	57,0	—	1	3 (1)	—	—	1	—	34	71	29	12	12	18	n.
8. Brzeźno powsz. pol.	„	„	8,0	Lipno Płockie	8,0	1	45,1	—	—	—	—	—	—	—	1	—	34	47	38	9	—	—	p.
9. Brzeźno „ niem.	„	„	8,0	„ „ „	8,0	1	46,5	1	46,5	—	1	3 (1)	—	1,3	1	—	34	117	28	29	60	—	n.
10. Brzozówka powsz. pol.	Dobrzejewice	Dobrzejewice	2,0	Dobrzejewice	2,0	(1)	(47,6)	(1)	(47,6)	—	—	—	—	—	1	—	32	57	22	35	—	—	p.
11. Brzozówka „ niem.	„	„	2,0	„	2,0	1	47,6	1	47,6	—	1	3 (1)	—	0,4	1	—	34	97	80	17	—	—	n.
12. Chalin	Chalin	Dobrzyń n. Wisłą	6,0	Włocławek	23,0	2	77,3	—	—	—	—	—	—	—	2	—	62	129	67	32	30	—	p
13. Chełmica Mała	Szpetal	Włocławek	9,0	„	9,0	1	22,4	—	—	—	—	—	—	—	1	—	32	39	30	9	—	—	„
14. Chlebowo	Jastrzębie	Lipno	5,5	Lipno Płockie	5,5	1	33,1	—	—	—	—	—	—	—	1	—	34	44	29	15	—	—	„
15. Chodorążak	Skępe	Skępe	9,0	Karnkowo	4,0	1	31,8	—	—	—	—	—	—	—	1	—	36	86	28	55	3	—	„
16. Ciechocin	Nowogród	Elgiszewo	0,5	Dobrzejewice	7,0	2	85,9	1	53,4	—	1	3 (1)	—	0,6	2	—	62	141	80	55	2	4	„
17. Cieluchowo	Kikoł	Kikoł	4,0	Kikoł	4,0	1	19,3	—	—	—	—	—	—	2,2	1	—	30	88	53	30	5	—	„
18. Czarne	Czarne	Lipno	8,0	Lipno Płockie	23,0	2	92,9	2	92,9	—	1	3 (1)	—	3,9	2	—	64	126	38	51	37	—	„
19. Czermno	Skępe	Skępe	5,0	Mała Wólka	4,0	2	45,6	—	—	—	—	—	—	—	2	—	64	77	16	50	11	—	„
20. Czernikowo	Obrowo	Czernikowo	0,1	Czernikowo	0,1	6	190,7	4	145,0	—	3	7 (3)	—	7,1	6	1	162	338	158	25	130	25	„
21. Dębowice	Bobrowniki	Lipno	18,0	Nieszawa	8,0	1	24,2	—	—	—	—	—	—	—	1	—	34	62	34	13	4	11	„
22. Dobaczewo	Ligowo	Skępe	15,0	Skępe	15,0	1	22,0	—	—	—	—	—	—	—	1	—	34	50	27	23	—	—	„
23. Dobrzejewice	Dobrzejewice	Dobrzejewice	0,0	Dobrzejewice	1,0	5	185,6	—	—	—	—	—	—	1,1	5	1	150	243	64	46	133	—	„
24. Działyń	Mazowsze	Czernikowo	12,0	Wola	0,5	4	124,1	3	97,8	—	3	8 (3)	0,1	3,7	4	1	122	194	79	90	25	—	„
25. Elżanowo	Kłokock	Lipno	5,0	Lipno Płockie	5,5	1	35,8	1	35,8	—	1	3 (1)	0,3	0,4	1	—	34	69	23	19	11	16	n.
26. Fabjanki	Szpetal	Włocławek	7,5	Włocławek	7,5	2	77,2	—	—	—	—	—	—	2,8	2	—	70	132	103	26	3	—	p.
27. Fabjanki	„	„	7,0	„	7,0	1	26,0	1	26,0	—	1	3 (1)	—	3,3	1	—	34	44	27	12	5	—	„
28. Franciszkowo	Skępe	Skępe	5,0	Wioska	6,0	1	22,0	—	—	—	—	—	—	—	1	—	34	55	14	12	29	—	„
29. Glewo	Oleszno	Włocławek	11,0	Włocławek	11,0	1	56,7	1	56,7	—	1	3 (1)	—	1,1	1	—	34	87	66	21	—	—	„
30. Głodowo-Huta	Czarne	Lipno	4,0	Lipno Płockie	4,0	2	67,9	—	—	—	—	—	—	2,2	2	—	68	89	27	62	—	—	„
31. Głowina	Chalin	Dobrzyń n. Wisłą	7,0	Włocławek	25,0	1	51,0	1	51,0	—	1	3 (1)	0,5	8,5	1	—	34	88	72	16	—	—	„
32. Gnojno	Bobrowniki	Lipno	12,0	Lipno Płockie	12,0	1	31,5	1	31,5	—	1	3 (1)	—	0,6	1	—	34	62	31	18	13	—	n.
33. Gozdy	Ligowo	Skępe	8,0	Mała Wólka	6,0	1	43,2	1	43,2	—	1	3 (1)	—	2,2	1	—	36	52	20	32	—	—	„
34. Grodzień	Kikoł	Kikoł	2,5	Kikoł	2,7	2	56,7	—	—	—	—	—	—	0,9	2	—	68	88	36	42	10	—	p.

SZKOŁA siedziba, wzgl. nazwa	GMINA w miastach ulica i Nr. domu	URZĄD POCZTOWY Nazwa	URZĄD POCZTOWY Odległość w km.	STACJA KOLEJOWA Nazwa	STACJA KOLEJOWA Odległość w km.	IZBY LEKCYJNE Ogółem liczba	IZBY LEKCYJNE Ogółem pow. w m.²	IZBY LEKCYJNE w budynkach własnych liczba	IZBY LEKCYJNE w budynkach własnych pow. w m.²	INNE IZBY SZKOLNE	MIESZKANIA NAUCZYCIELI W BUDYNKACH WŁASNYCH Mieszkań	MIESZKANIA NAUCZYCIELI W BUDYNKACH WŁASNYCH Izb (w tem kuchen)	GRUNTY SZKOLNE W HEKT. W użyciu szkoły	GRUNTY SZKOLNE W HEKT. W użyciu nauczycieli	NAUCZYCIELE W charakterze etatowych	NAUCZYCIELE W charakterze nieetatowych	GODZIN LEKCYJ TYGODNIOWO	DZIECI ZAPISANE DO SZKOŁY Ogółem	DZIECI ZAPISANE DO SZKOŁY Uczęszczające z odległości —1 km.	1—2 km.	2—3 km.	ponad 3 km.	JĘZYK NAUCZANIA
35. Huta Skępska	Skępe	Skępe	7,0	Skępe	7,0	1	31,0	1	31,0	—	1	2 (1)	—	1,1	1	—	36	97	28	43	26	—	p.
36. Jackowo	Mazowsze	Czernikowo	3,5	Czernikowo	3,5	1	33,1	1	33,1	—	1	3 (1)	—	0,9	1	—	37	63	33	29	1	—	„
37. Jankowo	Jastrzębie	Lipno	6,0	Kikoł	3,0	2	52,1	1	24,3	—	1	2 (1)	—	1,8	2	1	34	107	58	25	14	10	„
38. Janowo	Kikoł	Kikoł	5,0	„	5,0	1	20,9	—	—	—	—	—	—	0,6	1	—	34	50	13	28	9	—	„
39. Jarczewo	Skępe	Skępe	5,0	Wioska	3,0	1	28,0	—	—	—	—	—	—	1,7	1	—	34	73	23	38	12	—	„
40. Jasień	Tłuchowo	Dobrzyń n. Wisłą	13,0	Skępe	17,0	1	18,5	—	—	—	—	—	—	1,9	1	—	34	74	37	37	—	—	„
41. Jastrzębie	Jastrzębie	Lipno	3,5	Złotopole	1,5	2	77,4	2	77,4	—	2	5 (2)	0,2	0,2	2	—	63	132	49	45	38	—	„
42. Karnkowo	„	„	5,0	Karnkowo	0,5	4	166,5	3	125,9	1	4	9 (2)	—	2,8	5	—	137	211	123	60	28	—	„
43. Kikoł	Kikoł	Kikoł	0,3	Kikoł	0,3	6	200,9	2	80,6	1	1	2 (1)	0,4	3,9	6	1	187	363	282	15	66	—	„
44. Krojczyn	Oleszno	Lipno	20,0	Włocławek	10,0	2	81,5	1	54,0	—	1	3 (1)	0,1	1,8	2	1	61	110	56	40	14	—	„
45. Lądy-Małszyce	Nowogród	Elgiszewo	2,0	Dobrzejewice	8,0	1	20,6	—	—	—	—	—	—	—	1	—	34	50	50	—	—	—	„
46. Lenie Małe	Chalen	Dobrzyń n. Wisłą	3,5	Włocławek	18,0	1	28,8	1	28,8	—	1	2 (1)	—	—	1	1	34	40	36	4	—	—	„
47. Liciszewy	Mazowsze	Czernikowo	10,5	Wola	6,0	1	36,1	1	36,1	—	1	2 (1)	—	2,2	1	—	39	88	70	14	4	—	n.
48. Ligowo	Ligowo	Skępe	9,0	Skępe	9,0	4	120,9	2	65,5	—	1	3 (1)	—	1,1	4	1	122	208	138	5	62	3	p.
49. Lisek	Szpetal	Włocławek	13,0	Włocławek	13,0	1	22,8	—	—	—	—	—	—	—	1	—	34	82	40	24	18	—	„
50. Lubicz	Dobrzejewice	Lubicz	0,5	Lubicz Doj.	0,3	4	104,4	—	—	—	—	—	—	—	4	1	131	169	165	4	—	—	„
51. Łąkie	Skępe	Skępe	8,0	Wioska	8,0	1	43,1	1	43,1	—	1	3 (1)	—	2,2	1	—	34	102	83	19	—	—	„
52. Łążyn	Mazowsze	Dobrzejewice	3,0	Kawęczyn	1,5	1	71,3	1	71,3	—	1	3 (1)	—	2,2	1	1	34	71	45	20	6	—	„
53. Łążynek	Dobrzejewice	„	3,0	Dobrzejewice	3,0	2	86,6	2	86,6	—	1	3 (1)	—	1,4	1	—	34	86	34	41	11	—	„
54. Łęg-Osiek	Obrowo	Czernikowo	10,0	Czernikowo	10,0	1	30,2	1	30,2	—	1	3 (1)	0,3	4,7	1	—	34	89	31	28	9	21	n.
55. Łochowo	Szpetal	Włocławek	11,0	Włocławek	11,0	1	20,3	—	—	—	—	—	—	1,0	1	—	32	74	60	14	—	—	p.
56. Makowice powsz. pol.	Kikoł	Kikoł	7,0	Kikoł	7,0	1	24,8	—	—	—	—	—	—	1,7	1	—	34	70	43	27	—	—	„
57. Makowice „ niem.	„	„	6,0	„	6,0	1	35,0	1	35,0	—	1	3 (1)	—	1,4	1	—	34	55	31	13	7	4	n.
58. Makowisko	Ossówka	„	5,0	Wola	3,0	2	67,1	2	67,1	—	1	4 (1)	0,5	2,2	2	1	66	126	16	60	38	12	„
59. Malanowo Stare	Ligowo	Skępe	14,0	Skępe	14,0	2	52,3	—	—	—	—	—	—	—	2	—	38	88	24	53	4	7	p.
60. Maliszewo	Bobrowniki	Lipno	5,0	Lipno Płockie	6,0	2	58,8	—	—	—	—	—	—	2,2	2	—	64	118	48	70	—	—	„
61. Małszyce	Dobrzejewice	Elgiszewo	2,0	Dobrzejewice	6,0	1	28,6	—	—	—	—	—	—	—	1	—	34	67	40	27	—	—	„
62. Mazowsze	Mazowsze	Czernikowo	7,0	Czernikowo	7,0	3	89,9	2	64,4	—	1	3 (1)	—	0,3	3	1	102	149	73	41	35	—	„
63. Miliszewy	Nowogród	Elgiszewo	5,0	Zębowiec	7,0	1	31,9	—	—	—	—	—	—	0,9	1	—	34	85	47	36	2	—	„
64. Młyniec	Dobrzejewice	Dobrzejewice	7,0	Lubicz Doj.	5,0	1	29,0	—	—	—	—	—	—	—	1	—	34	83	45	30	8	—	„
65. Mokowo	Chalin	Dobrzyń n. Wisłą	6,0	Włocławek	22,0	2	65,1	—	—	—	—	—	—	1,9	2	1	63	108	98	10	—	—	„
66. Mysłakówko	Ligowo	Skępe	12,0	Skępe	12,0	1	20,0	—	—	—	—	—	—	—	1	—	34	65	39	15	11	—	„
67. Nasięgniewo	Oleszno	Włocławek	7,0	Włocławek	7,0	2	45,0	—	—	—	—	—	—	1,7	2	—	64	84	84	—	—	—	„
68. Nowa Wieś	Nowogród	Elgiszewo	5,0	Gołub	9,0	1	23,8	—	—	—	—	—	—	0,9	1	—	34	72	49	21	2	—	„
69. Nowogród	„	Golub	5,5	„	6,0	3	84,4	—	—	—	—	—	—	—	3	1	98	182	106	3	53	20	„
70. Obrowo	Obrowo	Czernikowo	6,0	Zębowiec	1,5	1	21,2	—	—	—	—	—	—	—	1	—	34	60	27	17	16	—	„
71. Oleszno	Oleszno	Lipno	16,0	Włocławek	12,0	1	31,1	—	—	—	—	—	—	—	1	—	34	62	62	—	—	—	„
72. Orłowo powsz. pol.	Czarne	„	15,0	Skępe	12,0	(1)	(45,0)	(1)	(45,0)	—	1	2 (1)	—	5,0	1	—	30	39	6	15	18	—	„
73. Orłowo „ niem.	„	„	15,0	„	12,0	1	45,0	1	45,0	—	1	2 (1)	—	5,0	1	1	36	72	22	41	9	—	n.
74. Osiek	Obrowo	Czernikowo	10,0	Ciechocinek	5,0	3	91,4	1	42,0	—	1	3 (1)	0,2	1,8	3	1	97	177	74	68	35	—	p.
75. Ossówka	Ossówka	„	4,0	Steklin	3,0	3	97,0	1	63,4	—	1	2 (1)	0,2	—	3	—	90	157	58	96	3	—	„
76. Ostrowite	Kłokock	Lipno	7,0	Lipno Płockie	8,0	1	17,2	—	—	—	—	—	—	1,1	1	—	34	73	37	20	16	—	„
77. Piątki	Skępe	Skępe	8,0	Karnkowo	4,0	2	60,9	—	—	—	—	—	—	—	2	—	64	91	60	17	14	—	„
78. Piotrkowo	Mazowsze	Czernikowo	7,0	Wola	5,0	1	27,5	—	—	—	—	—	—	0,3	1	1	34	53	32	10	11	—	„
79. Płonczyn	Chalin	Dobrzyń n. Wisłą	8,0	Włocławek	18,0	1	33,7	—	—	—	—	—	—	—	1	—	34	84	34	34	16	—	„
80. Polichnowo	Bobrowniki	Lipno	18,0	Nieszawa	8,0	1	22,6	—	—	—	—	—	—	—	1	—	34	49	38	11	—	—	„
81. Rachcin	Szpetal	Włocławek	9,0	Włocławek	9,0	1	21,8	—	—	—	—	—	—	—	1	—	34	46	42	4	—	—	„
82. Radomice	Kłokock	Lipno	4,0	Lipno Płockie	5,0	2	62,8	—	—	—	—	—	—	—	2	—	59	130	51	55	14	10	„
83. Rudaw	Nowogród	Golub	7,0	Gołub	7,0	1	25,4	—	—	—	—	—	—	—	1	—	34	56	38	14	4	—	„
84. [Rybitwy]	[Bobrowniki]	[Nieszawa]	[5,0]	[Nieszawa]	[5,0]	[1]	[30,4]	[1]	[30,4]	—	[1]	[2 (1)]	—	[1,1]	—	—	—	—	—	—	—	—	[n.]
85. [Ryszewek]	[Kłokock]	[Lipno]	[3,5]	[Lipno Płockie]	[4,0]	[1]	[39,7]	[1]	[39,7]	—	[1]	[2 (1)]	[0,1]	[0,6]	—	—	—	[69]	[66]	[3]	—	—	[„]
86. Sadki	Tłuchowo	Dobrzyń n. Wisłą	13,0	Skępe	14,0	1	29,3	1	29,3	—	1	2 (1)	0,6	3,0	1	—	34	60	9	23	26	2	p.
87. Sąsieczno	Obrowo	Czernikowo	6,0	Czernikowo	6,0	1	50,2	—	—	—	—	—	—	—	1	—	30	83	41	41	—	1	„
88. Skępe	Skępe	Skępe	0,0	Skępe	0,5	6	203,6	6	203,6	1	1	3 (1)	—	—	6	2	185	345	268	46	5	26	„
89. Skrzypkowo pow. pol.	Obrowo	Czernikowo	5,0	Zębowiec	1,5	1	22,0	—	—	—	—	—	—	—	1	—	34	42	25	14	3	—	„
90. Skrzypkowo „ niem.	„	„	5,0	„	1,5	1	42,3	1	42,3	—	1	3 (1)	—	1,1	1	—	34	87	42	14	16	15	n.
91. Steklin	Ossówka	„	4,0	Steklin	0,5	2	79,7	—	—	—	—	—	—	2,9	2	—	64	128	90	36	2	—	p.

SZKOŁA siedziba, wzgl. nazwa	GMINA w miastach ulica i Nr. domu	URZĄD POCZTOWY Nazwa	URZĄD POCZTOWY Odległość w km.	STACJA KOLEJOWA Nazwa	STACJA KOLEJOWA Odległość w km.	IZBY LEKCYJNE Ogółem liczba	IZBY LEKCYJNE Ogółem pow. w m.²	IZBY LEKCYJNE W budynkach własnych liczba	IZBY LEKCYJNE W budynkach własnych pow. w m.²	INNE IZBY SZKOLNE	MIESZKANIA NAUCZYCIELI W BUDYNKACH WŁASNYCH Mieszkań	MIESZKANIA NAUCZYCIELI W BUDYNKACH WŁASNYCH Izb (w tem kuchen)	GRUNTY SZKOLNE W HEKT. W użyciu szkoły	GRUNTY SZKOLNE W HEKT. W użyciu nauczyciel	NAUCZYCIELE W charakterze etatowych	NAUCZYCIELE W charakterze nieetatowych	GODZIN LEKCYJ TYGODNIOWO	DZIECI ZAPISANE DO SZKOŁY Ogółem	DZIECI ZAPISANE DO SZKOŁY Uczęszczające z odległości —1 km.	1—2 km.	2—3 km.	ponad 3 km.	JĘZYK NAUCZANIA
92. [Steklinek]	[Mazowsze]	[Czernikowo]	[2,0]	[Czernikowo]	[2,0]	—	—	—	—	—	—	—	—	[2,8]	—	—	—	[60]	[42]	[18]	—	—	[p]
93. Sumin	Kikoł	Kikoł	3,0	Kikoł	3,0	2	47,5	—	—	—	—	—	—	—	2	1	69	129	94	23	12	—	p.
94. Suradówko	Czarne	Lipno	9,0	Lipno Płockie	10,0	1	33,0	—	—	—	—	—	—	—	1	—	34	62	35	20	7	—	„
95. Szpetal Dolny	Szpetal	Włocławek	1,5	Włocławek	1,5	3	113,1	3	113,1	2	4	8 (4)	—	—	3	—	94	167	167	—	—	—	„
96. Szpetal Górny	„	„	3,5	„	3,5	2	97,8	—	—	—	—	—	—	—	2	1	66	117	69	15	33	—	„
97. Szpiegowo	Oleszno	Lipno	18,0	„	12,0	1	24,9	—	—	—	—	—	—	—	1	—	34	44	19	25	—	—	„
98. Świątkowizna	Szpetal	Włocławek	10,0	„	10 0	2	78,3	2	78,3	1	1	3 (1)	—	—	2	—	66	93	34	59	—	—	„
99. Świętosław	Mazowsze	Czernikowo	7,0	Czernikowo	7,0	1	31,8	—	—	—	—	—	—	0,4	1	1	34	65	56	9	—	—	„
100. Tłuchowo	Tłuchowo	Dobrzyń n. Wisłą	14,0	Skępe	15,0	2	71,0	2	71,0	—	1	3 (1)	—	6,1	2	1	64	143	123	20	—	—	„
101. Tłuchówko	„	„ „ „	16,0	Sierpc Doj.	19,0	1	28,3	—	—	—	—	—	—	—	1	1	34	59	47	12	—	—	„
102. Trutowo	Mazowsze	Czernikowo	9,0	Wola	4,0	1	38,3	1	38,3	1	1	3 (1)	—	0,1	1	1	34	98	57	39	2	—	„
103. Trzcianki	Chalin	Dobrzyń n. Wisłą	9,0	Lipno Płockie	22,0	1	38,3	—	—	—	—	—	—	4,5	1	—	36	78	73	5	—	—	„
104. Turza Wilcza	Tłuchowo	„	12,0	Sierpc Doj.	23,0	1	18,6	—	—	—	—	—	—	—	1	1	34	64	49	15	—	—	„
105. Węgiersk	Nowogród	Golub	4,5	Golub	5,0	3	92,9	—	—	—	—	—	—	—	3	—	109	181	160	21	—	—	„
106. Wichowo	Szpetal	Włocławek	12,0	Włocławek	12,0	2	77,6	2	77,6	—	2	4 (1)	0,3	0,9	2	—	68	165	113	39	13	—	„
107. Wielgie	Czarne	Lipno	14,0	Lipno Płockie	14,0	3	133,4	3	133,4	—	2	6 (2)	—	1,0	4	1	109	239	73	73	93	—	„
108. Wilcze Kąty	Ossówka	Czernikowo	8,0	Steklin	8,0	1	27,2	1	27,2	—	1	2 (1)	—	1,1	1	—	34	53	39	14	—	—	n.
109. Witkowo	Oleszno	Lipno	11,0	Lipno Płockie	11,0	2	89,2	2	89,2	—	2	6 (2)	0,6	5,5	2	—	68	107	45	40	22	—	p. i n.
110. Witoszyński Łęg	Szpetal	Włocławek	6,0	Włocławek	6,0	1	36,9	1	36,9	—	1	2 (1)	—	1,7	1	—	34	47	—	13	27	7	n.
111. Włęcz	Ossówka	Czernikowo	8,0	Ciechocinek	4,0	1	33,6	1	33,6	—	1	3 (1)	—	2,2	1	—	39	60	13	37	10	—	„
112. Wola	„	„	7,0	Wola	0,5	1	19,6	—	—	—	—	—	—	—	1	1	34	62	44	18	—	—	p.
113. Wolencin	Kikoł	Kikoł	3,0	Kikoł	3,0	1	28,0	—	—	—	—	—	—	—	1	—	34	44	44	—	—	—	„
114. Wólka	Skępe	Skępe	5,0	Duża Wólka	0,5	1	36,2	—	—	—	—	—	—	0,6	1	—	34	86	31	31	24	—	„
115. Zaduszniki	Oleszno	Lipno	14,0	Włocławek	8,0	2	78,9	—	—	—	—	—	—	—	1	1	36	142	54	74	14	—	„
116. [Zakrzewo]	[Czarne]	[„]	[18,0]	[Lipno Płockie]	[18,0]	[1]	[24,0]	—	—	—	—	—	—	[2,0]	—	—	—	[52]	[26]	[26]	—	—	[p.]
117. Zbyszewo	Chalin	Dobrzyń n. Wisłą	4,0	Włocławek	12,0	1	22,8	—	—	—	—	—	—	—	1	—	34	64	38	15	11	—	p.
118. Zbytkowo	Szpetal	Włocławek	12,0	„	12,0	1	38,2	—	—	—	—	—	—	—	1	—	34	87	87	—	—	—	„
119. Zębowo	Mazowsze	Czernikowo	11,0	Czernikowo	11,0	1	42,0	—	—	—	—	—	—	0,3	1	—	34	78	78	—	—	—	„
120. Źródła	Ligowo	Skępe	10,0	Skępe	10,0	2	61,3	—	—	—	—	—	—	—	2	—	59	101	53	24	18	6	„

7. Powiat Łowicz

MIASTO:																							
Łowicz:																							
1. Powszechna nr. 1	ul. Warszawska 3	Łowicz	0,0	Łowicz	0,0	7	281,1	—	—	—	—	—	—	—	13	3	354	541	541	—	—	—	p.
2. „ nr. 2	„ Piotrkowska 17	„	0,0	„	0,0	8	335,0	6	249,0	—	—	—	—	—	11	—	271	382	272	81	29	—	„
3. „ nr. 2a	„ Łowicka - Wieś	„	3,0	„	3,0	1	20,0	—	—	—	—	—	—	—	1	—	34	44	44	—	—	—	„
4. „ nr. 3	„ Korabka 3	„	1,0	„	1,5	3	119,6	—	—	—	—	—	—	—	5	1	131	173	159	14	—	—	„
5. „ nr. 4	„ Browarna 3	„	0,0	„	0,0	7	248,5	—	—	4	—	—	—	—	14	1	374	638	627	9	—	2	„
6. „ nr. 5	Końskí Targ 9	„	0,0	„	0,0	3	100,8	—	—	—	—	—	—	—	5	1	122	220	197	15	8	—	„
WIEŚ:																							
1. Aleksów	Lubianków	Głowno k. Łowicza	6,0	Głowno k. Łowicza	6,0	1	25,0	—	—	—	—	—	—	—	1	—	34	55	35	20	—	—	„
2. Arkadja	Nieborów	Łowicz	4,0	Łowicz	4,0	1	19,1	—	—	—	—	—	—	—	1	—	34	57	29	24	4	—	„
3. Bąków	Bąków	„	18,0	Jackowice	7,0	1	48,0	1	48,0	—	1	3 (1)	—	1,1	1	—	34	75	44	17	14	—	„
4. Bąków Dolny	„	„	19,0	„	6,0	1	25,0	—	—	—	—	—	—	—	1	—	34	86	32	54	—	—	„
5. Bartniki	Bolimów	Radziwiłłów k. Skiern.	1,0	Radziwiłłów	1,5	3	99,3	—	—	—	—	—	—	—	3	—	90	150	84	48	18	—	„
6. Bednary	Kompina	Łowicz	8,0	Bednary	1,5	1	30,3	1	30,3	—	1	3 (1)	—	1,3	1	—	34	73	69	4	—	—	„
7. Bednary	„	„	8,0	„	1,5	1	49,0	1	49,0	—	—	—	—	1,1	1	—	34	60	60	—	—	—	„
8. Bełchów	Łyszkowice	„	12,0	Nieborów	2,0	3	82,6	2	66,6	—	1	3 (1)	0,1	1,1	3	—	86	138	111	18	6	3	„
9. Bielawy	Bielawy	Bielawy k. Łowicza	0,5	Łowicz	20,0	1	35,1	1	35,1	—	1	3 (1)	0,2	0,8	1	1	34	72	49	21	2	—	„
10. Błędów	Jeziorko	Łowicz	9,0	„	9,0	1	31,8	—	—	—	—	—	—	—	1	—	34	64	64	—	—	—	„
11. Bobiecko	Łyszkowice	„	8,0	„	8,0	1	25,0	—	—	—	—	—	—	—	1	—	34	61	30	31	—	—	„
12. Bobrowa	„	„	21,0	Płyćwia	9,0	1	33,8	—	—	—	—	—	—	—	1	—	34	54	54	—	—	—	„
13. Bobrowniki	Dąbkowice	„	8,0	Bobrowniki	1,0	1	24,0	—	—	—	—	—	—	—	1	—	34	81	69	12	—	—	„

SZKOŁA siedziba, wzgl. nazwa	GMINA w miastach ulica i Nr. domu	URZĄD POCZTOWY Nazwa	URZĄD POCZTOWY Odległość w km.	STACJA KOLEJOWA Nazwa	STACJA KOLEJOWA Odległość w km.	IZBY LEKCYJNE Ogółem liczba	IZBY LEKCYJNE Ogółem pow. w m.²	IZBY LEKCYJNE W budynkach własnych liczba	IZBY LEKCYJNE W budynkach własnych pow. w m.²	INNE IZBY SZKOLNE	MIESZKANIA NAUCZYCIELI W BUDYNKACH WŁASNYCH Mieszkań	MIESZKANIA NAUCZYCIELI W BUDYNKACH WŁASNYCH Izb (w tem kuchen)	GRUNTY SZKOLNE W HEKT. W użyciu szkoły	GRUNTY SZKOLNE W HEKT. W użyciu nauczycieli	NAUCZYCIELE W charakterze etatowych	NAUCZYCIELE W charakterze nieetatowych	GODZIN LEKCYJ TYGODNIOWO	DZIECI ZAPISANE DO SZKOŁY Ogółem	DZIECI ZAPISANE DO SZKOŁY Uczęszczające z odległości —1 km.	1—2 km.	2—3 km.	ponad 3 km.	JĘZYK NAUCZANIA
14. Bocheń	Dąbkowice	Łowicz	9,0	Łowicz	9,0	1	22,5	—	—	—	—	—	—	—	1	—	34	55	38	17	—	—	p.
15. Boczki	Jeziorko	„	7,0	„	7,0	1	42,3	1	42,3	—	1	2 (1)	—	0,7	1	—	34	61	56	5	—	—	„
16. Bogorja Dolna	Bąków	„	15,0	Jackowice	3,5	1	34,2	—	—	—	—	—	—	—	1	—	34	68	47	21	—	—	„
17. Bolimów	Bolimów	„	16,0	Bednary	9,0	7	279,1	7	279,1	1	—	—	0,2	0,4	10	—	279	349	198	—	74	77	„
18. Borówek	Bielawy	Bielawy k. Łowicza	5,0	Łowicz	26,0	1	19,8	—	—	—	—	—	—	—	1	—	34	60	15	13	21	11	„
19. Brodne-Józefów	Kiernozia	Kiernozia	2,0	„	19,0	1	22,9	—	—	—	—	—	—	1,1	1	—	34	59	36	22	1	—	„
20. Chąśno I	Jeziorko	Łowicz	9,0	„	9,0	2	60,8	—	—	—	—	—	—	—	2	—	68	85	20	60	4	1	„
21. Chlebów	Łyszkowice	Łyszkowice	5,0	Płyćwia	3,0	1	25,0	—	—	—	—	—	—	1,1	1	—	34	49	49	—	—	—	„
22. Chruślin	Dąbkowice	Bielawy k. Łowicza	7,0	Domaniewice	10,0	1	25,1	—	—	—	—	—	—	1,1	1	—	34	49	35	14	—	—	„
23. Dąbkowice Dolne	„	Łowicz	7,0	Łowicz	7,0	1	37,0	1	37,0	—	1	2 (1)	0,1	1,1	1	—	34	81	53	28	—	—	„
24. Domaniewice	„	„	15,5	Domaniewice	2,0	1	48,5	1	48,5	—	1	3 (1)	—	1,4	1	—	34	66	62	4	—	—	„
25. Drogusza	Bielawy	Bielawy k. Łowicza	5,0	Łowicz	25,0	1	24,0	—	—	—	—	—	—	—	1	—	34	52	33	8	11	—	„
26. Duplice Małe	Jeziorko	Łowicz	12,0	Jackowice	6,0	1	20,0	—	—	—	—	—	—	—	1	—	34	44	43	1	—	—	„
27. Duplice Duże	„	„	11,0	Łowicz	11,0	1	24,0	—	—	—	—	—	—	—	1	—	34	52	52	—	—	—	„
28. Dzierzgów	Łyszkowice	„	8,0	Nieborów	2,0	1	42,0	—	—	—	—	—	—	—	1	—	30	47	34	13	—	—	„
29. Emiljanów	Bielawy	Bielawy k Łowicza	5,0	Łowicz	25,0	1	22,0	—	—	—	—	—	—	—	1	—	34	62	55	7	—	—	„
30. Gaj	„	„ „ „	4,0	„	16,0	1	44,2	1	44,2	—	1	2 (1)	—	0,6	1	—	34	96	70	26	—	—	„
31. Gawronki	Lubianków	Głowno k. Łowicza	5,0	Głowno k. Łowicza	6,0	1	24,5	—	—	—	—	—	—	0,9	1	—	34	48	37	11	—	—	„
32. Gągolin Połud.	Kompina	Łowicz	11,0	Bednary	5,0	2	82,6	1	57,6	—	1	3 (1)	—	—	2	—	69	122	32	90	—	—	„
33. Gągolin Półn.	„	„	13,0	„	7,0	2	92,6	2	92,6	—	2	5 (2)	—	3,3	2	—	58	67	64	2	1	—	„
34. Goleńsko	Jeziorko	„	5,0	Łowicz	6,0	1	56,2	1	56,2	—	1	3 (1)	—	1,1	1	—	34	55	55	—	—	—	„
35. Gosławicka Wola	Bielawy	Bielawy k. Łowicza	3,5	Głowno k. Łowicza	12,0	1	26,3	—	—	—	—	—	—	—	1	—	34	65	53	12	—	—	„
36. Guźnia	Dąbkowice	Łowicz	10,0	Łowicz	10,0	1	27,0	—	—	—	—	—	—	—	1	—	34	50	35	14	1	—	„
37. Humin	Bolimów	„	21,0	Żylin	9,0	1	41,8	1	41,8	—	1	2 (1)	0,3	0,3	1	—	34	62	30	27	5	—	„
38. Jackowice	Bąków	„	14,0	Jackowice	1,5	1	22,2	1	22,2	—	1	1 (-)	—	—	1	—	34	58	58	—	—	—	„
39. Jacochów	Łyszkowice	Łyszkowice	4,0	Nieborów	6,0	1	25,0	—	—	—	—	—	—	—	1	—	34	45	35	10	—	—	„
40. Jamno	Dąbkowice	Łowicz	7,0	Łowicz	1,0	2	70,8	1	52,0	—	1	3 (1)	—	—	2	—	70	145	70	75	—	—	„
41. Janinów	Bielawy	Bielawy k. Łowicza	2,0	„	22,0	1	56,0	1	56,0	—	1	3 (1)	—	0,8	1	—	34	74	59	15	—	—	„
42. Jasionna	Nieborów	Łowicz	17,0	Bednary	8,0	1	30,0	—	—	—	—	—	—	—	1	—	34	73	30	43	—	—	„
43. Jastrzębia	Dąbkowice	„	1,5	Łowicz	1,5	1	22,5	—	—	—	—	—	—	—	1	—	34	55	55	—	—	—	„
44. Jeziorko	Jeziorko	„	17,0	Sochaczew	12,0	1	25,5	—	—	—	—	—	—	1,1	1	—	34	54	38	16	—	—	„
45. Kalenice	Łyszkowice	Łyszkowice	2,0	Domaniewice	10,0	2	55,0	—	—	—	—	—	—	—	2	—	63	105	77	23	5	—	„
46. Karasica	Lubianków	Głowno k. Łowicza	3,0	Głowno k. Łowicza	2,0	1	22,5	—	—	—	—	—	—	—	1	—	34	68	36	32	—	—	„
47. Karolew	Nieborów	Łowicz	13,0	Bednary	4,0	1	42,0	—	—	—	—	—	—	—	1	—	34	44	15	24	5	—	„
48. Karsznice	Jeziorko	„	5,0	Łowicz	14,0	1	23,2	—	—	—	—	—	—	—	1	—	34	68	53	15	—	—	„
49. Kęszyce	Kompina	„	12,0	„	12,0	1	31,5	1	31,5	—	1	2 (1)	0,1	—	1	—	34	55	43	12	—	—	„
50. Kiernozia	Kiernozia	Kiernozia	0,0	„	20,0	3	106,1	2	73,9	—	1	2 (1)	0,2	0,5	3	—	88	186	156	21	8	1	„
51. Klewków	Bąków	Łowicz	4,0	„	4,0	1	20,0	—	—	—	—	—	0,3	0,6	1	—	34	41	31	10	—	—	„
52. Kocierzew	Jeziorko	„	15,0	„	16,0	1	39,2	1	39,2	—	—	—	—	0,6	1	—	32	61	19	42	—	—	„
53. Kompina	Kompina	„	9,0	Bednary	3,0	3	115,1	1	45,2	—	3	6 (3)	—	1,1	4	—	103	168	65	44	52	7	„
54. Korabka	„	„	18,0	Łowicz	18,0	1	51,0	1	51,0	—	1	3 (1)	0,1	0,1	1	—	34	73	46	27	—	—	„
55. Krępa	Dąbkowice	„	12,0	Domaniewice	1,5	1	27,6	—	—	—	—	—	—	—	1	—	34	79	56	13	7	3	„
56. Kuczków	Łyszkowice	Łyszkowice	4,0	„	12,0	1	27,0	—	—	—	—	—	—	—	1	—	34	62	62	—	—	—	„
57. Kuźmy	Lubianków	Głowno k. Łowicza	8,0	Głowno k. Łowicza	9,0	1	21,5	—	—	—	—	—	—	—	1	—	34	56	20	26	10	—	„
58. Lipnice	Jeziorko	Sochaczew	12,0	Sochaczew	12,0	1	22,5	—	—	—	—	—	—	—	1	—	34	43	43	—	—	—	„
59. Lisiewice	Dąbkowice	Łowicz	15,0	Domaniewice	9,0	2	87,8	1	63,0	—	1	3 (1)	—	0,2	2	—	64	92	49	39	4	—	„
60. Lubianków	Lubianków	Głowno k. Łowicza	6,0	Głowno k. Łowicza	7,0	1	46,8	1	46,8	—	1	3 (1)	0,1	0,3	1	—	34	67	19	13	22	13	„
61. Lubików	Kiernozia	Kiernozia	5,0	Łowicz	25,0	1	15,8	—	—	—	—	—	0,3	—	1	—	34	57	40	17	—	—	„
62. Łaguszew	Jeziorko	Łowicz	5,0	„	6,0	1	78,8	1	78,8	—	1	3 (1)	—	1,7	1	—	34	61	35	26	—	—	„
63. Łaźniki	Bąków	„	18,0	Jackowice	4,0	1	35,0	1	35,0	—	1	2 (1)	0,1	1,3	1	—	34	93	44	40	9	—	„
64. Łyszkowice	Łyszkowice	Łyszkowice	0,0	Domaniewice	8,0	8	386,6	2	108,7	1	1	3 (1)	—	2,0	10	—	255	461	269	101	75	16	„
65. Małszyce	Kompina	Łowicz	2,5	Łowicz	3,0	1	64,8	1	64,8	—	1	3 (1)	0,1	—	1	—	34	63	63	—	—	—	„
66. Marywil	Bielawy	Bielawy k. Łowicza	3,0	Jackowice	15,0	1	23,5	—	—	—	—	—	—	1,4	1	—	34	73	62	11	—	—	„
67. Mastki	Jeziorko	Łowicz	13,0	Łowicz	13,0	1	45,4	1	45,4	—	1	4 (1)	—	1,0	1	—	34	49	49	—	—	—	„
68. Maurzyce	Bąków	„	8,0	„	8,0	1	65,7	1	65,7	—	1	3 (1)	—	0,1	1	—	34	37	26	11	—	—	„
69. Mąkolice	Lubianków	Głowno k. Łowicza	12,0	Głowno k. Łowicza	12,0	2	58,2	1	41,6	—	1	3 (1)	—	1,7	2	1	72	136	70	40	26	—	„
70. Mysłaków	Nieborów	Łowicz	5,0	Łowicz	5,0	1	54,0	1	54,0	—	1	3 (1)	0,2	1,5	1	—	34	90	30	25	30	5	„

SZKOŁA siedziba, wzgl. nazwa	GMINA w miastach ulica i Nr. domu	URZĄD POCZTOWY Nazwa	URZĄD POCZTOWY Odległość w km.	STACJA KOLEJOWA Nazwa	STACJA KOLEJOWA Odległość w km.	IZBY LEKCYJNE Ogółem liczba	IZBY LEKCYJNE Ogółem pow. w m.²	IZBY LEKCYJNE W budynkach własnych liczba	IZBY LEKCYJNE W budynkach własnych pow. w m.²	INNE IZBY SZKOLNE	MIESZKANIA NAUCZYCIELI W BUDYNKACH WŁASNYCH Mieszkań	MIESZKANIA NAUCZYCIELI W BUDYNKACH WŁASNYCH Izb (w tem kuchen)	GRUNTY SZKOLNE W HEKT. W użyciu szkoły	GRUNTY SZKOLNE W HEKT. W użyciu nauczycieli	NAUCZYCIELE W charakterze etatowych	NAUCZYCIELE W charakterze nieetatowych	GODZIN LEKCYJ TYGODNIOWO	DZIECI ZAPISANE DO SZKOŁY Ogółem	DZIECI ZAPISANE DO SZKOŁY Uczęszczające z odległości —1 km.	1—2 km.	2—3 km.	ponad 3 km.	JĘZYK NAUCZANIA
71. Mystkowice	Dąbkowice	Łowicz	11,0	Łowicz	11,0	1	24,0	—	—	—	—	—	—	—	1	—	34	40	32	8	—	—	p.
72. Nieborów	Nieborów	„	10,0	Bednary	3,0	2	95,8	1	46,2	—	1	3 (1)	—	3,3	2	—	64	134	106	18	8	2	„
74. Niedźwiada	Bąków	„	6,0	Łowicz	6,0	1	64,0	1	64,0	—	1	3 (1)	—	1,5	1	—	34	79	74	—	5	—	„
74. Niespusza	Jeziorko	„	15,0	Jackowice	7,0	1	24,0	1	24,0	—	4	6 (1)	16,0	1,5	1	—	34	55	55	—	—	—	„
75. Osiek	„	„	18,0	Łowicz	18,0	1	64,0	1	64,0	—	1	3 (1)	—	—	1	—	34	56	56	—	—	—	„
76. Osiny	Kiernozia	Kernozia	5,0	„	17,0	1	16,0	—	—	—	—	—	—	1,1	1	—	34	70	57	13	—	—	„
77. Ostrołęka	Lubianków	Głowno k. Łowicza	3,0	Głowno k. Łowicza	3,0	1	27,0	—	—	—	—	—	—	—	1	—	34	39	26	13	—	—	„
78. Ostrów	Dąbkowice	Łowicz	6,0	Łowicz	6,0	1	34,8	1	34,8	—	1	2 (1)	—	0,1	1	—	34	43	43	—	—	—	„
79. Oszkowice	Bielawy	Bielawy k. Łowicza	7,0	„	27,0	2	69,2	1	46,7	—	1	3 (1)	—	0,6	2	—	70	125	30	51	34	10	„
80. Otolice	Dąbkowice	Łowicz	4,0	„	4,0	1	54,0	1	54,0	—	1	3 (1)	—	0,6	1	—	34	52	36	16	—	—	„
81. Parma	„	„	7,0	Bobrowniki	1,0	1	25,0	—	—	—	—	—	—	—	1	—	34	52	51	1	—	—	„
82. Piaski	Nieborów	„	11.0	Bednary	7,0	1	27,4	—	—	—	—	—	—	—	1	—	34	49	43	6	—	—	„
83. Pilaszków	Dąbkowice	„	5,0	Łowicz	5,0	1	42,0	1	42,0	—	1	3 (1)	—	—	1	—	34	54	54	—	—	—	„
84. Placencja	„	„	4,0	„	4,0	1	25,0	—	—	—	—	—	—	0,4	1	—	34	70	38	32	—	—	„
85. Płaskocin	Jeziorko	„	6,5	„	6,5	1	21,1	—	—	—	—	—	—	—	1	—	34	47	47	—	—	—	„
86. Polesie	Łyszkowice	„	12,0	Nieborów	3,0	1	23,5	—	—	—	—	—	—	—	1	—	34	61	21	34	6	—	„
87. Popów	Kompina	„	4,0	Łowicz	4,0	1	49,0	1	49,0	—	1	3 (1)	—	—	1	—	34	80	68	9	2	1	„
88. Popów	Lubianków	Głowno k. Łowicza	7,0	Głowno k. Łowicza	7,0	2	51,9	—	—	—	—	—	1,5	—	2	—	72	157	139	18	—	—	„
89. Pszczonów	Łyszkowice	Łyszkowice	4,0	Domaniewice	12,0	3	120,0	1	49,9	—	1	3 (1)	0,6	—	3	1	96	125	115	10	—	—	„
90. Reczyce	„	„	4,0	„	4,0	1	22,1	—	—	—	—	—	—	—	1	—	34	76	43	33	—	—	„
91. Retki	Jeziorko	Łowicz	14,0	Jackowice	4,0	1	27,4	—	—	—	—	—	—	—	1	—	34	56	56	—	—	—	„
92. Rogoźno	Dąbkowice	„	13,0	Domaniewice	1,5	1	17,9	—	—	—	—	—	—	—	1	—	34	55	47	8	—	—	„
93. Różyce	Jeziorko	„	12,0	Łowicz	12,0	2	48,3	—	—	—	—	—	0,1	1,7	2	—	68	111	98	13	—	—	„
94. Rudnik	Lubianków	Głowno k. Łowicza	4,0	Głowno k. Łowicza	5,0	1	20,3	—	—	—	—	—	—	—	1	—	34	49	30	3	16	—	„
95. Rząśno	Bąków	Łowicz	14,0	Jackowice	2,0	1	19,8	—	—	—	—	—	—	—	1	—	34	47	47	—	—	—	„
96. Sapy	Dąbkowice	Domaniewice	3,0	„	3,0	1	27,0	—	—	—	—	—	—	—	1	—	34	43	43	—	—	—	„
97. Seligów	Łyszkowice	Łyszkowice	4,0	Nieborów	8,0	1	22,1	—	—	—	—	—	—	—	1	—	34	56	44	12	—	—	„
98. Sielce	„	„	8,0	„	5,0	1	25,0	—	—	—	—	—	—	—	1	—	34	67	25	32	10	—	„
99. Sierakowice Lewe	„	Skierniewice	8,0	„	4,0	1	21,5	—	—	—	—	—	—	—	1	—	34	49	29	20	—	—	„
100. Sierakowice Prawe	„	„	7,0	„	5,0	1	21,2	—	—	—	—	—	—	—	1	—	34	52	52	—	—	—	„
101. Sierzchów	Kompina	Łowicz	14,0	Łowicz	14,0	1	19,6	—	—	—	—	—	—	—	1	—	34	36	36	—	—	—	„
102. Sierzniki	Jeziorko	„	7,0	„	7,0	1	25,0	—	—	—	—	—	—	—	1	—	34	59	59	—	—	—	„
103. Skaratki	Dąbkowice	„	18,0	Domaniewice	4,0	2	73,3	1	47,3	—	1	3 (1)	—	0,2	2	—	68	138	41	60	35	2	„
104. Skowroda	Jeziorko	„	13,0	Łowicz	13,0	1	25,0	—	—	—	—	—	—	—	1	—	34	53	44	9	—	—	„
105. Sobota	Bielawy	Bielawy k. Łowicza	5,0	Jackowice	9,0	2	76,0	1	48,0	—	1	3 (1)	0,1	0,3	2	—	72	198	150	28	15	5	„
106. Sokołów	Kiernozia	Kiernozia	4,5	Łowicz	19,0	1	20,0	—	—	—	—	—	—	—	1	—	30	50	50	—	—	—	„
107. Stachlew	Łyszkowice	Łowicz	10,0	Nieborów	2,0	1	22,5	1	22,5	—	1	1 (1)	—	—	1	—	34	56	40	16	—	—	„
108. Stępów	Kiernozia	Kiernozia	5,0	Jackowice	10,0	1	40,0	1	40,0	—	1	3 (1)	—	3,3	1	—	34	69	65	4	—	—	„
109. Strugienice	Bąków	Łowicz :	13,0	„	4,0	1	41,5	1	41,5	—	1	3 (1)	—	0,7	1	—	34	76	40	36	—	—	„
110. Strzebieszów	Dąbkowice	„	17,0	Domaniewice	5,0	1	20,0	—	—	—	—	—	—	—	1	—	34	70	61	9	—	—	„
111. Sypień	Nieborów	„	12,0	Bednary	2,5	1	27,5	—	—	—	—	—	—	—	1	—	34	35	35	—	—	—	„
112. Świeryż	Bąków	„	8,0	Łowicz	8,0	1	66,5	1	66,5	—	1	3 (1)	0,3	—	1	—	34	77	22	46	9	—	„
113. Uchań Górny	Łyszkowice	Łyszkowice	6,0	Domaniewice	9,5	1	24,5	—	—	—	—	—	—	—	1	—	34	59	31	21	7	—	„
114. Urzecze	Bąków	Łowicz	15,0	Jackowice	7,0	1	35,8	1	35,8	—	1	2 (1)	—	0,9	1	—	34	64	35	20	9	—	„
115. [Walewice]	[Bielawy]	[Bielawy k. Łowicza]	[2,0]	[Łowicz]	[18,0]	[1]	[40,0]	—	—	—	—	—	—	—	—	—	—	—	—	—	—	—	„
116. Waliszew	„	„	4.0	Głowno k. Łowicza	10,0	1	39,1	1	39,1	—	1	2 (1)	1,1	—	1	—	34	102	97	5	—	—	p.
117. Wicie	Jeziorko	Łowicz	10,0	Łowicz	10,0	1	56,0	1	56,0	—	1	3 (1)	0,1	—	1	—	34	77	51	13	13	—	„
118. Wiejsce	„	„	18,0	„	18,0	1	25,0	—	—	—	—	—	—	—	1	—	34	72	44	28	—	—	„
119. Wierznowice	Bąków	„	14,0	Jackowice	5,0	1	32,0	—	—	—	—	—	—	0.3	1	—	34	48	47	1	—	—	„
120. Wiskienice	„	„	20,0	„	7,0	1	63,0	1	63,0	—	1	3 (1)	0,1	0,5	1	—	34	92	40	42	10	—	„
121. Wiśniewo	Kiernozia	Kiernozia	3,0	Łowicz	19,0	1	18,9	—	—	—	—	—	—	1,1	1	—	34	60	34	11	15	—	„
122. Wola Mąkolska	Lubianków	Głowno k. Łowicza	10,0	Głowno k. Łowicza	10,0	1	25,0	—	—	—	—	—	—	—	1	—	34	71	51	20	—	—	„
123. Wola Stępowska	Kiernozia	Kiernozia	2,0	Żychlin	12,0	1	51,6	1	51,6	—	2	4 (2)	—	—	1	—	34	36	27	9	—	—	„
124. Wola Szydłowiecka	Bolimów	Radziwiłłów k. Skiern.	12,0	Radziwiłłów	12,0	1	41,3	1	41,3	—	—	—	—	—	1	—	34	61	34	20	7	—	„
125. Wola Zbrożkowa	Lubianków	Głowno k. Łowicza	3,0	Głowno k. Łowicza	5,0	1	27,0	—	—	—	—	—	—	—	1	—	34	50	45	5	—	—	„
126. Wygoda	Dąbkowice	Łowicz	5,0	Łowicz	5,0	1	24,0	—	—	—	—	—	—	—	1	—	34	65	54	11	—	—	„
127. Zabostów Mały	Kompina	„	5,0	„	5,0	1	25,2	—	—	—	—	—	—	—	1	—	34	40	40	—	—	—	„

SZKOŁA — SIEDZIBA, WZGL. NAZWA	GMINA — W MIASTACH ULICA i Nr. DOMU	URZĄD POCZTOWY — Nazwa	URZĄD POCZTOWY — Odległość w km.	STACJA KOLEJOWA — Nazwa	STACJA KOLEJOWA — Odległość w km.	IZBY LEKCYJNE — Ogółem — liczba	IZBY LEKCYJNE — Ogółem — pow. w m²	IZBY LEKCYJNE — W budynkach własnych — liczba	IZBY LEKCYJNE — W budynkach własnych — pow. w m²	INNE IZBY SZKOLNE	MIESZKANIA NAUCZYCIELI W BUDYNKACH WŁASNYCH — Mieszkań	MIESZKANIA NAUCZYCIELI W BUDYNKACH WŁASNYCH — Izb (w tem kuchen)	GRUNTY SZKOLNE W HEKT. — W użyciu — szkoły	GRUNTY SZKOLNE W HEKT. — W użyciu — nauczycieli	NAUCZYCIELE — W charakterze — etatowych	NAUCZYCIELE — W charakterze — nieetatowych	GODZIN LEKCYJ TYGODNIOWO	DZIECI ZAPISANE DO SZKOŁY — Ogółem	DZIECI ZAPISANE DO SZKOŁY — Uczęszczające z odległości — —1 km.	—2 km.	2—3 km.	ponad 3 km.	JĘZYK NAUCZANIA
128. Zakulin	Łyszkowice	Łyszkowice	1,5	Domaniewice	8,5	1	30,0	—	—	—	—	—	—	—	1	—	34	44	44	—	—	—	p.
129. Zawady	Dąbkowice	Łowicz	7,0	Łowicz	7,0	1	25,0	—	—	—	—	—	—	—	1	—	34	55	55	—	—	—	„
130. Zduny	Bąków	„	12,0	Jackowice	1,5	3	116,0	1	56,0	—	1	4 (1)	—	1,1	3	1	110	193	130	63	—	—	„
131. [Zgoda]	[Bielawy]	[Bielawy k. Łowicza]	[2,0]	[Głowno k. Łowicza]	[11,0]	[1]	[22,5]	—	—	—	—	—	—	—	—	—	—	[52]	[39]	[13]	—	—	[p.]
132. Zielkowice	Kompina	Łowicz	2,0	Łowicz	2,0	1	26,5	—	—	—	—	—	—	—	1	—	34	61	61	—	—	—	p
133. Złaków Borowy	Bąków	„	21,0	Jackowice	9,0	1	45,5	1	45,5	—	1	2 (1)	—	1,1	1	—	34	92	52	40	—	—	„
134. Złaków Kościelny	Jeziorko	„	18,0	„	5,0	1	48,0	1	48,0	—	1	3 (1)	1,7	—	1	—	34	102	70	32	—	—	„
8. Powiat Maków																							
MIASTO:																							
Maków:																							
1. powszechna nr. 1	ul. Pułtuska 10	Maków n. Orzycem	0,3	Pasieki	35,0	6	174,8	4	99,4	3	2	4 (1)	—	0,4	11	2	318	415	348	17	33	17	p.
2. „ „ nr. 2	„ Ciechanowsk. 14	„ „ „	0,1	„	35,0	6	181,4	—	—	1	—	—	—	—	9	1	268	389	389	—	—	—	„
Rożan:																							
3. powszechna nr. 1	„ Sienkiewicza	Rożan	0,5	Pasieki	12,0	6	180,8	6	180,8	1	1	4 (1)	—	1,7	10	—	268	347	321	8	18	—	„
4. „ „ nr. 2	„ Poniatowsk. 10	„	1,0	„	13,0	4	97,5	—	—	1	—	—	—	—	6	1	181	244	242	2	—	—	„
WIEŚ:																							
1. Amelin	Krasnosielc	Krasnosielc	7,0	Zabiele Wielkie	7,0	1	23,4	—	—	—	—	—	0,6	3,3	1	—	34	74	22	52	—	—	„
2. Bagienice	„	„	4,0	Jastrząbka	10,0	1	28,5	—	—	—	—	—	—	—	1	—	34	45	45	—	—	—	„
3. Biedrzyce-Koziegłowy	Perzanowo	Gąsewo	5,0	Zabiele Wielkie	12,0	1	28,6	—	—	—	—	—	—	—	1	—	36	64	39	25	—	—	„
4. Bindużka	Sielc	Rożan	12,0	Przetycz	15,0	1	23,6	—	—	—	—	—	—	—	1	—	34	42	26	16	—	—	„
5. Bobino Wielkie	Płoniawy	Maków n. Orzycem	21,0	Jastrząbka	15,0	1	29,4	—	—	—	—	—	—	1,0	1	—	35	77	56	14	7	—	„
6. Brzuze	Sielc	Rożan	12,0	Pasieki	24,0	1	24,0	—	—	—	—	—	—	—	1	—	34	46	46	—	—	—	„
7. Budzyno	Płoniawy	Maków n. Orzycem	3,0	„	30,0	2	60,0	2	60,0	—	1	4 (1)	—	1,0	2	—	64	84	43	12	29	—	„
8. Chłopia Łąka	Krasnosielc	Krasnosielc	2,0	Jastrząbka	14,0	1	20,2	—	—	—	—	—	—	1,1	1	—	34	57	27	30	—	—	„
9. Chodkowo-Załogi	Płoniawy	„	7,0	Przasnysz	10,0	4	77,5	—	—	—	—	—	—	—	4	—	129	145	90	51	—	4	„
10. Chojniki	Sypniewo	Zabiele Wielkie	5,0	Zabiele Wielkie	5,0	1	20,0	—	—	—	—	—	—	0,9	1	—	36	67	34	20	—	13	„
11. Chrzanowo	Sielc	Rożan	7,0	Pasieki	20,0	1	24,8	—	—	—	—	—	1,9	1,1	1	—	34	61	61	—	—	—	„
12. Ciepielewo	Smrock	Maków n. Orzycem	5,0	„	21,0	1	45,5	—	—	—	—	—	—	—	1	—	34	54	54	—	—	—	„
13. Czarnostowo	Karniewo	„ „ „	8,0	Gąsocin	23,0	1	22,1	—	—	—	—	—	—	2,2	1	—	33	44	33	11	—	—	„
14. Czerwonka	Perzanowo	„ „ „	7,0	Pasieki	21,0	3	78,0	2	60,0	—	1	3 (1)	—	1,1	3	1	98	155	70	73	—	12	„
15. Dąbrówka	„	„ „ „	9,0	„	26,0	1	56,0	—	—	—	—	—	—	—	1	—	36	61	55	6	—	—	„
16. Drążdżewo	Krasnosielc	Krasnosielc	6,0	Jastrząbka	14,0	3	78,0	—	—	—	—	—	—	—	2	1	72	168	81	55	32	—	„
17. Drozdowo	Sielc	Rożan	8,0	Przetycz	7,0	1	36,4	—	—	—	—	—	—	—	1	—	34	57	46	11	—	—	„
18. Dyszobaba	Sieluń	„	3,0	Pasieki	17,0	1	32,3	—	—	—	—	—	—	1,4	1	—	34	45	45	—	—	—	„
19. [Dzbądz]	[Sielc]	[„]	[6,0]	[„]	[17,0]	[1]	[24,0]	—	—	—	—	—	—	—	—	—	—	[66]	[66]	—	—	—	[p.]
20. Dzierżanowo	Karniewo	Maków n. Orzycem	7,0	Zegrze	30,0	1	24,8	—	—	—	—	—	—	—	1	—	33	40	40	—	—	—	p.
21. Gąsewo	Sypniewo	Gąsewo	0,0	Zabiele Wielkie	10,0	4	82,0	1	20,2	1	1	2 (1)	0,1	0,5	5	1	151	212	65	90	57	—	„
22. Gierwaty Stare	Sieluń	Rożan	8,0	Grabowo	18,0	1	27,5	—	—	—	—	—	0,9	1,1	1	—	34	51	28	11	12	—	„
23. Głażewo-Święszki	„	„	9,0	Pasieki	21,0	2	50,9	—	—	—	—	—	—	—	2	—	70	114	50	45	19	—	„
24. Grabowo	Krasnosielc	Krasnosielc	7,0	Jastrząbka	6,0	1	32,5	—	—	—	—	—	—	—	1	—	34	41	41	—	—	—	„
25. Grabówek	Sypniewo	Zabiele Wielkie	5,0	Zabiele Wielkie	3,0	2	45,0	—	—	—	—	—	—	1,0	2	—	68	92	78	10	4	—	„
26. Grądy	Krasnosielc	Krasnosielc	4,0	Jastrząbka	15,0	1	24,0	—	—	—	—	—	—	2,5	1	—	34	50	45	5	—	—	„
27. Guty Duże	Perzanowo	Maków n. Orzycem	13,0	Pasieki	23,0	2	53,4	—	—	—	—	—	—	—	2	—	70	85	44	41	—	—	„
28. Jaciążek	Płoniawy	„ „ „	11,0	Jastrząbka	18,0	2	45,0	—	—	—	—	—	—	—	2	—	71	86	63	23	—	—	„
29. Janopole	Perzanowo	„ „ „	3,0	Pasieki	26,0	1	20,0	—	—	—	—	—	—	—	1	—	34	36	36	—	—	—	„
30. Karniewo	Karniewo	„ „ „	8,0	Gąsocin	22,0	6	148,5	1	44,1	1	1	3 (1)	—	1,1	6	1	187	243	82	53	64	44	„
31. [Klimki]	[„]	[„ „ „]	[12,0]	[„]	[12,0]	[1]	[28,0]	—	—	—	—	—	—	—	—	—	—	[57]	[57]	—	—	—	[p.]
32. Kołaki	Sieluń	Rożan	13,0	Grabowo	11,0	2	50,0	—	—	—	—	—	—	—	2	—	69	87	48	—	39	—	p.
33. Krasnosielc pow. nr. 1	Krasnosielc	Krasnosielc	0,0	Jastrząbka	16,0	3	97,5	3	97,5	—	1	3 (1)	—	1,0	4	1	122	186	115	62	7	2	„
34. Krasnosielc „ nr. 2	„	„	0,1	„	15,0	2	54,8	—	—	—	—	—	—	—	3	—	87	165	165	—	—	—	„

SZKOŁA siedziba, wzgl. nazwa	GMINA w miastach ulica i Nr. domu	URZĄD POCZTOWY Nazwa	URZĄD POCZTOWY Odległość w km.	STACJA KOLEJOWA Nazwa	STACJA KOLEJOWA Odległość w km.	IZBY LEKCYJNE Ogółem liczba	IZBY LEKCYJNE Ogółem pow. w m.²	IZBY LEKCYJNE W budynkach własnych liczba	IZBY LEKCYJNE W budynkach własnych pow. w m.²	INNE IZBY SZKOLNE	MIESZKANIA NAUCZYCIELI W BUDYNKACH WŁASNYCH Mieszkań	MIESZKANIA NAUCZYCIELI W BUDYNKACH WŁASNYCH lzb (w tem kuchen)	GRUNTY SZKOLNE W HEKT. W użyciu szkoły	GRUNTY SZKOLNE W HEKT. W użyciu nauczycieli	NAUCZYCIELE W charakterze etatowych	NAUCZYCIELE W charakterze nieetatowych	GODZIN LEKCYJ TYGODNIOWO	DZIECI ZAPISANE DO SZKOŁY Ogółem	DZIECI ZAPISANE DO SZKOŁY Uczęszczające z odległości —1 km.	1—2 km.	2—3 km.	ponad 3 km.	JĘZYK NAUCZANIA
35. Krzyżewo	Płoniawy	Maków n. Orzycem	8,0	Pasieki	30,0	1	25,0	—	—	—	—	—	—	—	1	—	36	48	34	14	—	—	p.
36. Laski	Smrock	„ „ „	12,5	„	36,0	1	30,0	—	—	—	—	—	1,1	—	1	—	34	41	39	2	—	—	„
37. Las	Sielc	Rożan	8,0	„	20,0	1	25,0	—	—	—	—	—	—	—	1	—	34	72	36	—	36	—	„
38. Łazy	Krasnosielc	Krasnosielc	3,0	Jastrząbka	17,0	1	20,0	—	—	—	—	—	—	—	1	—	34	40	32	8	—	—	„
39. Łukowo	Karniewo	Maków n. Orzycem	14,0	Gąsocin	20,0	3	85,6	—	—	—	—	—	—	—	3	—	89	117	43	48	4	22	„
40. Makowica	Smrock	„ „ „	2,0	Pasieki	38,0	2	60,1	1	40,0	—	1	3 (1)	0,2	0,7	2	—	70	77	39	29	9	—	„
41. Mamino	Sypniewo	Gąsewo	11,0	Zabiele Wielkie	5,0	1	25,0	—	—	—	—	—	—	—	1	—	35	63	55	5	3	—	„
42. Młodzianowo	Płoniawy	Maków n. Orzycem	7,0	Pasieki	27,0	1	24,4	—	—	—	—	—	—	—	1	—	34	45	8	37	—	—	„
43. Napiórki	Sielc	Rożan	6,0	„	18,0	2	49,8	—	—	—	—	—	—	—	2	—	62	81	69	12	—	—	„
44. Nowa Wieś	Sypniewo	Zabiele Wielkie	4,0	Zabiele Wielkie	4,0	2	59,0	1	35,0	—	1	3 (1)	—	1,1	2	1	61	83	20	31	32	—	„
45. Ogony	Sieluń	Rożan	8,0	Grabowo	18,0	1	33,5	—	—	—	—	—	—	—	1	—	34	57	22	35	—	—	„
46. Orłowo	Sielc	„	16,0	Pasieki	28,0	1	22,0	—	—	—	—	—	—	—	1	—	34	73	53	20	—	—	„
47. Pienice	Krasnosielc	Krasnosielc	3,0	Zabiele Wielkie	10,0	1	20,0	—	—	—	—	—	2,5	1,5	1	—	34	60	60	—	—	—	„
48. Płoniawy	Płoniawy	Maków n. Orzycem	14,0	Jastrząbka	31,0	2	41,0	—	—	—	—	—	—	1,5	2	—	65	87	38	32	17	—	„
49. Podoś	„	Krasnosielc	6,0	„	23,0	1	31,0	—	—	—	—	—	—	—	1	—	34	61	61	—	—	—	„
50. Pomaski Wielkie	Smrock	Maków n. Orzycem	5,0	Pasieki	36,0	1	20,1	—	—	—	—	—	—	—	1	—	34	40	40	—	—	—	„
51. Pruszki	Sielc	Rożan	4,0	„	16,0	1	27,5	—	—	—	—	—	—	—	1	—	34	65	65	—	—	—	„
52. Przeradowo	Smrock	Maków n. Orzycem	14,0	„	33,0	2	90,3	—	—	—	—	—	—	—	2	—	65	99	43	52	2	2	„
53. Przytuły	Krasnosielc	Krasnosielc	3,0	Jastrząbka	13,0	1	21,5	—	—	—	—	—	—	—	1	—	34	45	40	5	—	—	„
54. Raki	„	„	4,0	„	9,0	2	55,8	—	—	—	—	—	—	0,9	2	—	64	89	46	27	16	—	„
55. Rawy	Sypniewo	„	6,0	Zabiele Wielkie	7,0	2	49,0	—	—	—	—	—	—	—	2	—	68	102	76	14	12	—	„
56. Romanowo	Karniewo	Maków n. Orzycem	5,0	Gąsocin	26,0	2	39,6	—	—	—	—	—	—	—	2	—	68	109	34	35	40	—	„
57. Rostki	Sielc	Rożan	12,0	Pasieki	24,0	1	22,9	—	—	—	—	—	—	—	1	—	34	45	25	20	—	—	„
58. Rupin	Sieluń	„	10,0	„	22,0	1	20,3	—	—	—	—	—	—	—	1	—	34	50	36	9	5	—	„
59. Rzechówek	Perzanowo	Gąsewo	3,0	Zabiele Wielkie	10,0	1	33,6	—	—	—	—	—	—	—	1	—	35	43	10	33	—	—	„
60. Rzewnie	Sielc	Rożan	7,0	Pasieki	19,0	3	106,5	1	64,0	1	1	3 (1)	—	0,5	3	—	98	139	84	23	24	8	„
61. Rżaniec	Sypniewo	Zabiele Wielkie	5,0	Zabiele Wielkie	1,5	1	17,5	—	—	—	—	—	—	—	1	—	34	66	45	21	—	—	„
62. Sewerynowo	Perzanowo	Maków n. Orzycem	6,0	Pasieki	26,0	1	27,3	—	—	—	—	—	0,6	—	1	—	37	42	24	18	—	—	„
63. Sielc Nowy	Sielc	Rożan	10,0	„	24,0	2	46,8	—	—	—	—	—	—	—	2	—	69	90	56	34	—	—	„
64. Sieluń	Sieluń	„	6,0	„	16,0	2	63,7	—	—	—	—	—	—	—	2	1	68	108	63	20	24	1	„
65. Sławkowo	Sypniewo	Gąsewo	6,0	Zabiele Wielkie	10,0	1	20,0	—	—	—	—	—	—	—	1	—	34	46	46	—	—	—	„
66. Strachocin Nowy	Smrock	Maków n. Orzycem	12,0	Pasieki	30,0	1	32,9	—	—	—	—	—	—	1,1	1	—	34	50	50	—	—	—	„
67. [Strzemieczne]	[Sieluń]	[Rożan]	[13,0]	[Grabowo]	[20,0]	[1]	[20,0]	—	—	—	—	—	—	—	—	—	—	[54]	[54]	—	—	—	[p.]
68. Sypniewo	Sypniewo	Gąsewo	7,0	Zabiele Wielkie	8,0	3	109,4	2	81,5	1	1	3 (1)	0,2	1,1	3	1	91	167	37	82	48	—	p.
69. Szelków	Smrock	Maków n. Orzycem	9,0	Pasieki	29,0	3	147,0	2	106,5	—	1	4 (1)	—	2,8	3	—	96	180	60	78	28	14	„
70. Szwelice	Karniewo	„ „ „	8,0	Gąsocin	20,0	4	111,4	2	62,4	—	1	2 (1)	—	3,6	4	1	123	158	99	42	6	11	„
71. Szygi	Sieluń	Rożan	4,0	Pasieki	15,0	1	29,2	—	—	—	—	—	—	—	1	—	34	61	39	22	—	—	„
72. Tłucznice	Karniewo	Maków n. Orzycem	12,0	Gąsocin	18,0	1	64,2	1	64,2	—	1	1 (-)	0,4	—	1	—	34	44	44	—	—	—	„
73. Wola Pienicka	Krasnosielc	Krasnosielc	3,5	Zabiele Wielkie	11,0	1	23,4	—	—	—	—	—	—	—	1	—	38	62	46	16	—	—	„
74. Zacisze Stare	Płoniawy	Maków n. Orzycem	7,0	Pasieki	25,0	2	62,3	—	—	—	—	—	—	1,7	2	—	69	111	47	44	20	—	„
75. Zakliczewo	Smrock	„ „ „	3,0	„	26,0	1	20,0	—	—	—	—	—	—	—	1	—	34	50	43	7	—	—	„
76. Załuże	Perzanowo	Rożan	6,0	„	17,0	2	64,4	2	64,4	—	1	2 (1)	—	0,6	2	—	68	84	84	—	—	—	„
77. Zawady	Karniewo	Gołymin	2,5	Gąsocin	16,0	2	54,0	2	54,0	—	1	4 (1)	—	0,5	2	—	68	79	65	7	7	—	„
78. Zawady Dworskie	Płoniawy	Gąsewo	2,5	Zabiele Wielkie	16,0	2	44,3	—	—	—	—	—	—	—	2	—	71	86	43	42	1	—	„
79. Zblicha	„	Maków n. Orzycem	16,0	Jastrząbka	26,0	1	32,9	—	—	—	—	—	—	1,1	1	—	39	64	58	6	—	—	„
80. Zelki Dąbrowe	Smrock	„ „ „	5,0	Nasielsk	38,0	1	33,7	—	—	—	—	—	—	—	1	—	34	41	11	30	—	—	„
81. Ziemaki	Sypniewo	Gąsewo	12,0	Zabiele Wielkie	13,0	1	22,0	—	—	—	—	—	—	2,8	1	—	34	40	14	13	13	—	„
82. [Żabin]	[Karniewo]	[Maków n. Orzycem]	[5,0]	[Gąsocin]	[24,0]	[1]	[20,0]	—	—	—	—	—	—	—	[1]	—	[34]	[55]	[25]	[30]	—	—	[p.]
83. Żerań Mały	Sieluń	Rożan	15,5	Grabowo	7,5	1	26,3	—	—	—	—	—	—	—	1	—	34	49	33	16	—	—	p.
9. Powiat Mińsk Mazowiecki																								
MIASTO: *Mińsk Mazow.:*																								
1. im. M. Kopernika	ul Siennicka 33	Mińsk Mazowiecki	1,0	Mińsk Mazowiecki	1,0	6	300,4	6	300,4	6	5	20 (6)	0,5	0,2	12	1	277	505	463	24	5	13	p.
2. powszechna żeńska	„ Karczewska 15	„ „ „	0,0	„ „ „	0,0	6	210,8	—	—	1	—	—	—	—	12	1	301	481	419	18	28	16	„
3. „ „ żydow.	„ Piękna 4	„ „ „	1,5	„ „ „	0,5	7	190,8	—	—	1	—	—	—	—	9	1	230	399	191	208	—	—	„

SZKOŁA siedziba, wzgl. nazwa	GMINA w miastach ulica i Nr. domu	URZĄD POCZTOWY Nazwa	URZĄD POCZTOWY Odległość w km.	STACJA KOLEJOWA Nazwa	STACJA KOLEJOWA Odległość w km.	IZBY LEKCYJNE Ogółem liczba	IZBY LEKCYJNE Ogółem pow. w m.²	IZBY LEKCYJNE W budynkach własnych liczba	IZBY LEKCYJNE W budynkach własnych pow. w m.²	INNE IZBY SZKOLNE	MIESZKANIA NAUCZYCIELI W BUDYNKACH WŁASNYCH Mieszkań	MIESZKANIA NAUCZYCIELI W BUDYNKACH WŁASNYCH Izb (w tem kuchen)	GRUNTY SZKOLNE W HEKT. W użyciu szkoły	GRUNTY SZKOLNE W HEKT. W użyciu nauczycieli	NAUCZYCIELE W charakterze etatowych	NAUCZYCIELE W charakterze nieetatowych	GODZIN LEKCYJ TYGODNIOWO	DZIECI ZAPISANE DO SZKOŁY Ogółem	DZIECI ZAPISANE DO SZKOŁY Uczęszczające z odległości —1 km.	1—2 km.	2—3 km.	ponad 3 km	JĘZYK NAUCZANIA
Kałuszyn:																							
4. Powszechna męska	pl. Kilińskiego	Kałuszyn	0,1	Mrozy	5,0	4	221,0	4	221,0	3	—	—	—	—	9	1	242	360	253	51	49	7	p.
5. „ „ żeńska	ul. Warszawska	„	0,0	„	5,0	7	267,0	—	—	—	—	—	—	—	12	1	338	689	621	36	32	—	„
WIEŚ:																							
1. Borówek	Wielgolas	Mińsk Mazowiecki	18,0	Mińsk Mazowiecki	18,0	2	57,0	—	—	—	—	—	—	—	2	—	62	98	46	52	—	—	„
2. Brzowica	Rudzienko	„	26,0	„	26,0	1	26,0	—	—	—	—	—	—	—	1	—	34	72	34	38	—	—	„
3. Brzuza	Ładzyń	„	6,0	„	6,0	2	100,0	2	100,0	—	1	1 (-)	0,1	0,1	2	—	64	79	73	6	—	—	„
4. [Budy Janowskie]	[Mińsk]	[„]	[5,0]	[„]	[6,0]	[1]	[52,0]	—	—	—	—	—	—	—	—	—	—	—	—	—	—	—	[p.]
5. Budy Przytockie	Jakubów	„	16,0	Cegłów	8,0	2	50,7	2	50,7	—	1	3 (1)	—	5,6	2	—	62	145	39	76	30	—	p.
6. Cegłów	Cegłów	Cegłów	0,0	„	0,0	4	121,9	—	—	—	—	—	—	1,5	4	2	121	196	112	40	26	18	„
7. Celinów	Glinianka	Mińsk Mazowiecki	8,0	Mińsk Mazowiecki	7,0	1	27,5	1	27,5	—	—	—	0,3	0,6	1	—	34	77	77	—	—	—	„
8. Chobot	Dębe Wielkie	„	15,0	Skruda	4,0	2	42,0	—	—	—	—	—	—	—	2	—	64	109	85	—	24	—	„
9. Choszczówka	„	„	5,0	Dembe Wielkie	3,5	1	33,9	—	—	1	—	—	—	—	1	—	34	43	21	19	3	—	„
10. Czarna	Ładzyń	„	6,0	Mińsk Mazowiecki	7,0	2	67,9	2	67,9	—	1	2 (1)	5,8	—	2	—	64	81	71	10	—	—	„
11. Chromin	Iwowe	Stoczek k. Łukowa	10,0	Garwolin	18,0	1	30,0	1	30,0	—	1	2 (1)	1,0	0,6	1	—	34	56	52	4	—	—	„
12. Chrościce	Chrościce	Kałuszyn	4,0	Mrozy	9,0	1	37,9	—	—	—	—	—	—	—	1	—	34	56	45	11	—	—	„
13. Dębe Wielkie	Dębe Wielkie	Mińsk Mazowiecki	10,0	Dembe Wielkie	1,2	3	81,2	3	81,2	—	2	5 (2)	—	1,0	5	1	120	176	69	68	39	—	„
14. [Dębe Małe]	[Wielgolas]	[„]	[28,0]	[Mińsk Mazowiecki]	[28,0]	[1]	[25,0]	—	—	—	—	—	—	—	—	—	—	—	—	—	—	—	[p.]
15. Dłużew	Siennica	„	15,0	„	15,0	2	59,4	—	—	—	—	—	—	—	2	—	64	117	88	18	11	—	p.
16. Dłużka	Mińsk	„	4,0	„	4,0	1	53,8	1	53,8	—	1	2 (1)	0,3	0,3	1	—	34	42	35	7	—	—	„
17. Dobre	Rudzienko	„	25,0	„	25,0	5	135,4	2	60,0	—	1	3 (1)	0,1	0,7	5	1	135	260	164	71	25	—	„
18. Dobrzyniec	Glinianka	„	10,0	„	10,0	1	25,0	—	—	—	—	—	—	—	1	—	34	71	47	24	—	—	„
19. Glinianka	„	„	11,0	Stara Wieś	6,0	4	109,8	—	—	—	—	—	—	—	4	1	111	158	85	72	—	1	„
20. Górki	Dębe Wielkie	„	20,0	Miłosna	8,0	1	18,3	—	—	—	—	—	—	—	1	—	34	66	61	5	—	—	„
21. Grodzisk	Kuflew	Mrozy	4,0	Mrozy	4,0	3	81,0	—	—	—	—	—	—	0,9	3	—	99	141	111	30	—	—	„
22. Grzebowilk	Glinianka	Mińsk Mazowiecki	7,0	Mińsk Mazowiecki	7,0	1	22,0	—	—	—	—	—	—	—	1	—	31	68	30	—	38	—	„
23. Iwowe	Iwowe	Stoczek k. Łukowa	6,5	Mrozy	25,0	1	40,5	1	40,5	—	1	2 (1)	0,1	0,8	1	—	34	77	69	8	—	—	„
24. Jakubów	Jakubów	Mińsk Mazowiecki	12,0	Mienia	8,0	3	139,3	3	139,3	—	1	2 (1)	—	0,6	3	1	86	160	76	33	51	—	„
25. Janów	Mińsk	„	6,0	Mińsk Mazowiecki	6,0	1	47,5	—	—	—	—	—	—	—	1	—	34	93	75	18	—	—	„
26. Jatne	Kołbiel	Stara Wieś	7,0	Stara Wieś	2,0	2	40,3	—	—	—	—	—	—	0,6	2	—	63	109	57	35	17	—	„
27. Jeruzal	Jeruzal	Mrozy	12,0	Mrozy	12,0	4	100,5	—	—	—	—	—	—	—	4	1	124	176	60	97	19	—	„
28. Jędrzejów	Jakubów	Mińsk Mazowiecki	11,0	Cegłów	5,0	2	52,0	—	—	—	—	—	—	—	3	—	87	139	104	9	26	—	„
29. Karolina	Mińsk	„	2,0	Mińsk Mazowiecki	2,5	1	22,5	—	—	—	—	—	—	—	1	—	34	60	60	—	—	—	„
30. Karpisko	Kołbiel	Stara Wieś	5,0	Celestynów	3,5	1	21,0	—	—	—	—	—	0,2	—	1	—	32	60	60	—	—	—	„
31. Kiczki	Cegłów	Cegłów	6,5	Cegłów	6,5	4	165,1	1	60,3	—	1	2 (1)	0,1	0,3	4	1	118	193	170	16	7	—	„
32. Kołbiel	Kołbiel	Stara Wieś	1,0	Celestynów	7,0	6	172,7	—	—	1	—	—	—	0,8	7	1	190	382	258	45	53	26	„
33. Kośminy	Siennica	Mińsk Mazowiecki	14,0	Mińsk Mazowiecki	14,0	2	89,8	—	—	—	—	—	—	—	2	—	62	93	52	35	6	—	„
34. Kozłów	Wielgolas	„	20,0	Pilawa	10,0	1	20,7	—	—	—	—	—	—	—	1	—	34	55	49	4	2	—	„
35. Królewiec	Mińsk	„	3,5	Mińsk Mazowiecki	3,5	1	26,3	—	—	—	—	—	—	2,2	1	—	34	51	51	—	—	—	„
36. Krzywica	Siennica	„	9,0	Mienia	3,5	2	67,4	—	—	—	—	—	—	—	2	—	59	91	50	27	14	—	„
37. Kuflew	Kuflew	Mrozy	7,0	Mrozy	7,0	5	192,3	5	192,3	—	—	—	0,3	0,6	4	1	117	197	139	42	16	—	„
38. [Laliny]	[Iwowe]	[Stoczek k. Łukowa]	[10,0]	[„]	[20,0]	[1]	[42,0]	—	—	—	—	—	—	[1,3]	—	—	—	—	—	—	—	—	[p.]
39. Latowicz	Wielgolas	Mińsk Mazowiecki	25,0	„	15,0	5	165,1	1	49,9	2	2	3 (1)	—	3,6	5	1	166	323	294	17	10	2	p.
40. Lipiny	Jeruzal	„	28,0	„	16,0	3	70,8	—	—	—	—	—	—	—	3	—	88	158	89	69	—	—	„
41. Ludwinów	Jakubów	„	11,0	Mińsk Mazowiecki	11,0	1	27,5	—	—	—	—	—	—	—	1	—	34	75	50	25	—	—	„
42. Ładzyń	Ładzyń	„	7,0	„	7,0	3	109,3	—	—	—	—	—	—	0,2	3	—	85	110	53	42	15	—	„
43. Łaziska	Jakubów	„	8,0	„	8,0	1	16,5	—	—	—	—	—	—	—	1	—	34	64	64	—	—	—	„
44. Łopacianka	Iwowe	Stoczek k. Łukowa	10,0	Garwolin	23,0	1	35,9	—	—	—	—	—	—	1,7	1	—	34	59	59	—	—	—	„
45. Marjanka	Mińsk	Mińsk Mazowiecki	4,0	Mińsk Mazowiecki	4,0	1	33,4	1	33,4	—	1	2 (1)	—	1,7	1	—	36	42	34	8	—	—	„
46. Marjanka Mała	„	„	5,5	„	5,5	2	59,4	—	—	—	—	—	—	1,1	2	—	64	100	6	59	35	—	„
47. Milew	Chrościce	Kałuszyn	4,5	Mrozy	10,0	1	40,5	—	—	—	—	—	—	—	1	—	34	63	39	24	—	—	„
48. Mistów	Jakubów	Mińsk Mazowiecki	8,0	Mińsk Mazowiecki	8,5	2	56,0	—	—	—	—	—	—	—	1	—	30	120	74	41	5	—	„
49. Mlęcin	Rudzienko	„	18,0	„	18,0	1	16,2	—	—	—	—	—	—	—	1	—	34	65	57	8	—	—	„
50. Mrozy	Kuflew	Mrozy	0,3	Mrozy	0,3	6	235,7	5	200,7	—	5	12 (5)	1,7	10,0	11	—	296	458	220	121	70	47	„
51. Niedziałka	Mińsk	Mińsk Mazowiecki	3,5	Mińsk Mazowiecki	4,0	2	68,7	—	—	—	—	—	—	—	2	—	64	76	53	6	17	—	„

SZKOŁA SIEDZIBA, WZGL. NAZWA	GMINA W MIASTACH ULICA i Nr. DOMU	URZĄD POCZTOWY Nazwa	URZĄD POCZTOWY Odległość w km.	STACJA KOLEJOWA Nazwa	STACJA KOLEJOWA Odległość w km.	IZBY LEKCYJNE Ogółem liczba	IZBY LEKCYJNE Ogółem pow. w m.²	IZBY LEKCYJNE W budynkach własnych liczba	IZBY LEKCYJNE W budynkach własnych pow. w m.²	INNE IZBY SZKOLNE	MIESZKANIA NAUCZYCIELI W BUDYNKACH WŁASNYCH Mieszkań	MIESZKANIA NAUCZYCIELI W BUDYNKACH WŁASNYCH Izb (w tem kuchen)	GRUNTY SZKOLNE W HEKT. W użyciu szkoły	GRUNTY SZKOLNE W HEKT. W użyciu nauczycieli	NAUCZYCIELE W charakterze etatowych	NAUCZYCIELE W charakterze nieetatowych	GODZIN LEKCYJ TYGODNIOWO	DZIECI ZAPISANE DO SZKOŁY Ogółem	DZIECI ZAPISANE DO SZKOŁY Uczęszczające z odległości —1 km.	1—2 km.	2—3 km.	ponad 3 km.	JĘZYK NAUCZANIA
52. Nowa Wieś	Rudzienko	Mrozy	19,0	Mrozy	19,0	2	28,0	—	—	—	—	—	0,3	0,8	1	—	34	70	56	7	7	—	p.
53. Oleksianka	Iwowe	Stoczek k. Łukowa	10,0	„	20,0	1	45,2	—	—	—	—	—	—	1,3	1	—	34	67	67	—	—	—	„
54. Osiny	Mińsk	Mińsk Mazowiecki	3,5	Mińsk Mazowiecki	4,5	1	28,5	—	—	—	—	—	—	—	1	—	34	63	26	27	10	—	„
55. Pogorzel	Siennica	„	7,0	„	7,0	1	26,0	—	—	—	—	—	—	1,1	1	—	34	62	36	13	13	—	„
56. [Poręby]	[Dębe Wielkie]	[„]	[9,0]	[Dembe Wielkie]	[5,0]	[1]	[53,9]	—	—	—	—	—	—	—	—	—	—	[48]	[48]	—	—	—	[p.]
57. Poręby	Rudzienko	„	17,0	Mińsk Mazowiecki	17,0	1	24,0	—	—	—	—	—	—	—	1	—	34	79	64	15	—	—	p.
58. Posiadały	Cegłów	Cegłów	3,0	Cegłów	3,0	2	60,4	—	—	—	—	—	—	—	2	—	68	129	102	27	—	—	„
59. Pustelnik	Dębe Wielkie	Mińsk Mazowiecki	15,0	Dembe Wielkie	8,0	3	84,2	3	84,2	—	3	4 (1)	—	—	4	1	131	238	43	117	59	19	„
60. Rakowiec	Rudzienko	„	15,0	Mińsk Mazowiecki	15,0	1	30,0	—	—	—	—	—	—	—	1	—	34	70	70	—	—	—	„
61. Redzyńskie	Iwowe	Stoczek k. Łukowa	12,0	Mrozy	21,0	1	18,7	—	—	—	—	—	—	—	1	—	34	73	73	—	—	—	„
62. Rossosz	Cegłów	Cegłów	3,5	Mienia	3,0	1	17,6	—	—	—	—	—	—	—	1	—	34	43	43	—	—	—	„
63. Rude	Glinianka	Mińsk Mazowiecki	6,0	Dembe Wielkie	3,0	2	50,2	2	50,2	—	1	2 (1)	—	1,0	1	—	30	69	37	9	23	—	„
64. Rudno	Kołbiel	Stara Wieś	4,0	Celestynów	10,0	1	47,6	1	47,6	—	1	2 (1)	—	1,0	1	—	34	69	53	8	8	—	„
65. Rudzienko	Rudzienko	Mińsk Mazowiecki	22,0	Mińsk Mazowiecki	22,0	1	30,0	—	—	—	—	—	1,1	—	1	—	30	80	75	2	3	—	„
66. Rzachta	Glinianka	„	9,0	„	9,0	1	24,0	—	—	—	—	—	—	0,9	1	—	34	60	52	8	—	—	„
67. Rządza	Ładzyń	„	15,0	„	15,0	1	25,0	—	—	—	—	—	—	—	1	—	34	85	64	21	—	—	„
68. Sępochów	Kołbiel	Stara Wieś	2,5	Celestynów	6,0	1	24,0	—	—	—	—	—	—	—	1	—	34	54	51	3	—	—	„
69. Siennica	Siennica	Mińsk Mazowiecki	11,0	Mińsk Mazowiecki	11,0	7	165,6	2	62,8	1	1	3 (1)	—	3,4	10	1	279	418	221	—	142	55	„
70. Stanisławów	Stanisławów	„	14,0	„	14,0	7	219,7	7	219,7	—	—	—	—	0,3	8	1	245	336	267	32	31	6	„
71. Starogród	Wielgolas	„	17,0	Pilawa	11,0	1	43,2	—	—	—	—	—	—	—	1	—	34	96	54	42	—	—	„
72. Stojadła	Mińsk	„	1,8	Mińsk Mazowiecki	2,0	3	77,1	—	—	—	—	—	—	0,9	3	—	86	154	72	37	43	2	„
73. Strachomin	Iwowe	Stoczek k. Łukowa	8,0	Mrozy	17,0	1	24,2	—	—	—	—	—	—	—	1	—	34	53	53	—	—	—	„
74. Sufczyn	Kołbiel	Stara Wieś	4,0	Celestynów	11,0	1	43,2	1	43,2	—	1	3 (1)	—	1,0	1	—	34	78	52	26	—	—	„
75. Sufczyńska Wola	„	„	3,0	„	13,0	1	25,0	1	25,0	—	1	1 (1)	—	—	1	—	34	60	60	—	—	—	„
76. Szczytnik	Jakubów	Mińsk Mazowiecki	10,0	Mińsk Mazowiecki	10,0	1	18,5	—	—	—	—	—	—	—	1	—	34	57	49	7	1	—	„
77. Tartak	Mińsk	„	4,0	„	3,5	2	42,8	—	—	—	—	—	—	—	2	—	64	119	77	42	—	—	„
78. Topór	Kuflew	Mrozy	11,0	Mrozy	11,0	1	23,2	—	—	—	—	—	0,7	—	1	—	27	62	52	5	5	—	„
79. Transbor	Wielgolas	Mińsk Mazowiecki	22,0	Mińsk Mazowiecki	22,0	1	22,5	—	—	—	—	—	—	—	1	—	34	51	42	9	—	—	„
80. Trojanów	Kuflew	Mrozy	7,0	Mrozy	7,0	3	96,0	2	72,0	—	1	2 (1)	—	—	3	—	88	144	76	68	—	—	„
81. Waliska	Jeruzal	„	11,0	„	11,0	3	67,8	—	—	—	—	—	—	—	3	—	90	157	79	78	—	—	„
82. Wąsy	Chrościce	Kałuszyn	5,0	„	10,0	1	39,0	—	—	—	—	—	—	—	1	—	34	49	49	—	—	—	„
83. Wiciejów	Mińsk	Mińsk Mazowiecki	8,0	Mienia	2,0	1	42,0	—	—	—	—	—	—	—	1	—	34	87	66	21	—	—	„
84. Wielgolas	Wielgolas	„	20,0	Mińsk Mazowiecki	20,0	2	35,0	—	—	—	—	—	—	—	2	—	59	107	93	14	—	—	„
85. Zamienie	Glinianka	„	5,0	„	4,0	2	50,8	—	—	—	—	—	—	—	2	—	63	71	43	24	4	—	„
86. Zglechów	Siennica	„	15,0	Mienia	5,5	3	101,5	2	80,5	—	—	—	—	—	3	—	94	173	110	16	47	—	„
87. Żaków	„	„	14,0	Mińsk Mazowiecki	14,0	2	51,3	—	—	—	—	—	—	—	2	—	58	83	66	17	—	—	„

10. Powiat Mława

MIASTO:

Mława:

1. powszechna nr. 1	ul. Wymyślin 20	Mława	0,4	Mława	2,3	6	221,5	2	66,7	3	2	7 (2)	—	0,9	11	2	292	452	432	—	20	—	p.
2. „ nr. 2	„ Warszawska 43	„	1,0	„	3,0	7	265,0	—	—	—	—	—	—	—	9	—	254	340	332	—	8	—	„
3. „ nr. 4	„ Rynkowa 9	„	0,0	„	0,0	6	212,4	—	—	2	—	—	—	—	14	—	322	518	415	48	55	—	„
4. „ nr. 5	„ Działdowska 34	„	0,0	„	3,0	3	101,3	—	—	—	—	—	—	—	5	1	137	172	172	—	—	—	„
5. „ nr. 6	„ Nowy Rynek 21	„	0,5	„	2,5	5	190,8	—	—	4	—	—	—	—	10	3	273	397	100	287	5	5	„
6. „ nr. 8	„ Wójtostwo 16	„	0,0	„	2,5	4	100,1	—	—	1	—	—	—	—	6	—	159	217	217	—	—	—	„

WIEŚ:

1. Bądzyn	Rozwozin	Żuromin	5,0	Lidzbark	18,0	3	53,3	—	—	—	—	—	—	—	2	—	60	113	86	—	27	—	„
2. Bielawy	Mostowo	Szreńsk	3,0	Mława	29,0	1	27,0	—	—	—	—	—	—	—	1	—	34	45	20	25	—	—	„
3. Bogurzynek	Dąbrowa	Mława	12,0	„	14,0	1	22,1	—	—	—	—	—	—	0,7	1	—	34	63	51	12	—	—	„
4. [Bogurzyn]	[„]	[„]	[11,0]	[„]	[11,0]	—	—	—	—	—	—	—	—	—	—	—	—	[56]	[56]	—	—	—	„
5. Bojanowo	Ratowo	Radzanów	2,5	Raciąż	16,0	1	21,6	—	—	—	—	—	—	—	1	—	36	55	35	20	—	—	p.
6. [Bońkowo Kmiece]	[Mostowo]	[Szreńsk]	[7,0]	[Mława]	[24,0]	[1]	[36,0]	—	—	—	—	—	—	—	—	—	—	—	—	—	—	—	„

SZKOŁA (siedziba, wzgl. nazwa)	GMINA w miastach, ulica i Nr. domu	URZĄD POCZTOWY: Nazwa	URZĄD POCZTOWY: Odległość w km.	STACJA KOLEJOWA: Nazwa	STACJA KOLEJOWA: Odległość w km.	IZBY LEKCYJNE: Ogółem: liczba	IZBY LEKCYJNE: Ogółem: pow. w m.²	IZBY LEKCYJNE: w budynkach własnych: liczba	IZBY LEKCYJNE: w budynkach własnych: pow. w m.²	INNE IZBY SZKOLNE	MIESZKANIA NAUCZYCIELI W BUDYNKACH WŁASNYCH: Mieszkań	MIESZKANIA NAUCZYCIELI W BUDYNKACH WŁASNYCH: Izb (w tem kuchen)	GRUNTY SZKOLNE W HEKT.: W użyciu: szkoły	GRUNTY SZKOLNE W HEKT.: W użyciu: nauczyciel	NAUCZYCIELE: W charakterze: etatowych	NAUCZYCIELE: W charakterze: nieetatowych	GODZIN LEKCYJ. TYGODNIOWO	DZIECI ZAPISANE DO SZKOŁY: Ogółem	DZIECI ZAPISANE DO SZKOŁY: Uczęszczające z odległości: —1 km.	1—2 km.	2—3 km.	ponad 3 km.	JĘZYK NAUCZANIA
7. Bońkowo Podleśne	Mostowo	Szreńsk	7,0	Mława	17,0	1	24,0	—	—	—	—	—	—	—	1	—	34	58	55	3	—	—	p.
8. Breginie	Ratowo	Strzegowo	5,0	Raciąż	14,0	1	22,1	—	—	—	—	—	—	—	1	—	30	52	12	40	—	—	〃
9. Brudnice	Rozwozin	Żuromin	2,5	Lidzbark	20,5	1	19,2	—	—	—	—	—	—	—	1	—	30	48	22	23	3	—	〃
10. Chmielewo Małe	Mława	Mława	17,0	Mława	20,0	1	23,8	—	—	—	—	—	—	—	1	—	34	53	47	6	—	—	〃
11. Chojnowo	Zielona	Kuczbork	2,5	〃	22,0	2	43,9	2	43,9	—	1	3 (1)	0,6	—	2	—	64	121	101	6	14	—	〃
12. Cieszki	Rozwozin	Żuromin	7,0	Lidzbark	20,0	1	27,0	—	—	—	—	—	—	0,6	1	—	30	61	61	—	—	—	〃
13. Dąbek	Stupsk	Konopki	6,0	Wyszyny	5,0	1	23,4	—	—	—	—	—	0,6	—	1	—	30	62	62	—	—	—	〃
14. Dąbrowa	Dąbrowa	Mława	18,0	Konopki	13,0	2	89,7	1	56,1	—	1	3 (1)	0,1	0,8	2	1	64	149	77	49	23	—	〃
15. Dąbrowa	Zielona	Żuromin	1,0	Lidzbark	25,0	1	21,5	—	—	—	—	—	—	—	1	—	34	49	32	7	10	—	〃
16. Dębsk	Dębsk	Mława	7,0	Mława	10,0	2	50,0	—	—	—	—	—	—	3,3	2	—	59	99	79	6	14	—	〃
17. Długokąty	Mława	〃	16,0	〃	19,0	1	24,4	—	—	—	—	—	—	—	1	—	34	45	38	7	—	—	〃
18. Dłutowo	Zieluń	Zieluń n. Wkrą	8,0	Lidzbark	16,0	2	79,3	1	45,6	—	1	3 (1)	—	—	2	1	64	134	107	3	24	—	〃
19. Dobra Wola	Turza	Mława	14,0	Mława	12,0	1	28,0	—	—	—	—	—	—	—	1	—	34	52	52	—	—	—	〃
20. Drogiszka	Dąbrowa	〃	15,0	Wyszyny	8,0	1	24,8	—	—	—	—	—	—	—	1	—	30	64	56	8	—	—	〃
21. Garkowo Stare	Mostowo	Szreńsk	2,5	Mława	28,0	1	26,8	—	—	—	—	—	—	—	1	—	34	74	27	10	37	—	〃
22. Giednia	Dębsk	Mława	8,0	〃	8,0	1	22,6	—	—	—	—	—	—	—	1	—	30	43	43	—	—	—	〃
23. Giżynie	Unierzyrz	Strzegowo	5,0	Raciąż	18,0	1	21,6	—	—	—	—	—	—	—	1	—	34	45	45	—	—	—	〃
24. [Głużek]	[Turza]	[Mława]	[11,0]	[Mława]	[11,0]	—	—	—	—	—	—	—	—	—	—	—	—	[147]	[147]	—	—	—	〃
25. Gnojno	Niechłonin	〃	21,0	Działdowo	12,0	2	84,4	2	84,4	—	1	3 (1)	0,3	—	2	—	62	76	36	40	—	—	p.
26. Gościszka	Zielona	Kuczbork	4,0	Płośnica	16,0	1	27,7	—	—	—	—	—	—	—	1	—	34	76	76	—	—	—	〃
27. Gościszka-Baraki	〃	〃	7,0	Lidzbark	18,0	1	90,0	—	—	—	—	—	—	—	1	—	34	47	47	—	—	—	〃
28. Gruszka	Niechłonin	Mława	25,0	Prioma	7,0	1	47,0	1	47,0	—	1	3 (1)	—	—	1	—	34	41	41	—	—	—	〃
29. Grzebsk	Szczepkowo	〃	20,0	Mława	23,0	1	71,3	—	—	—	—	—	—	1,4	1	1	34	58	54	4	—	—	〃
30. [Grzybowo]	[Dębsk]	[〃]	[9,0]	[〃]	[12,0]	[1]	[35,0]	—	—	—	—	—	—	[3,5]	—	—	—	[93]	[93]	—	—	—	〃
31. Jabłonowo	Niechłonin	〃	26,0	Prioma	7,0	1	56,7	1	56,7	—	1	3 (1)	0,3	—	1	—	34	100	100	—	—	—	p.
32. Jabłonowo-Maćkowięta	Mława	〃	18,0	Mława	20,0	1	30,7	—	—	—	—	—	—	—	1	—	30	53	38	11	—	4	〃
33. Janowiec Kościelny	Szczepkowo	〃	26,0	〃	29,0	1	30,0	—	—	—	—	—	0,8	—	1	—	30	90	65	25	—	—	〃
34. Lewiczyn	Turza	〃	8,0	〃	5,0	1	22,5	—	—	—	—	—	—	—	1	—	30	57	52	5	—	—	〃
35. Lipowiec Podborny	〃	〃	14,0	〃	12,0	1	31,2	—	—	—	—	—	0,3	—	1	1	34	92	91	—	1	—	〃
36. Lubowidz	Rozwozin	Żuromin	7,0	Lidzbark	17,0	5	146,8	—	—	—	—	—	—	1,1	5	1	152	240	169	71	—	—	〃
37. Luszewo	Ratowo	Radzanów	4,0	Mława	24,0	1	20,0	—	—	—	—	—	—	1,8	1	—	34	43	34	9	—	—	〃
38. Łomia	Turza	Mława	3,0	〃	2,5	1	39,7	—	—	—	—	—	—	—	1	—	34	89	59	21	9	—	〃
39. Kięczewo	〃	〃	16,0	Iłowo	10,0	2	49,5	—	—	—	—	—	—	—	2	—	62	120	93	—	27	—	〃
40. [Konopaty]	[Zieluń]	[Zieluń n. Wkrą]	[8,0]	[Lidzbark]	[18,0]	[1]	[20,0]	—	—	—	—	—	—	—	—	—	—	[56]	[56]	—	—	—	〃
41. Konopki	Stupsk	Konopki	0,5	Konopki	0,5	1	23,0	—	—	—	—	—	—	—	1	—	34	57	57	—	—	—	p.
42. Konotopie	Unierzyrz	Strzegowo	3,0	〃	12,0	1	26,5	—	—	—	—	—	—	—	1	—	30	40	12	11	17	—	〃
43. [Kosiny Bartosowe]	[Kosiny]	[Mława]	[9,0]	[Mława]	[9,0]	—	—	—	—	—	—	—	—	—	—	—	—	[54]	[35]	[19]	—	—	〃
44. Kosiny Stare	〃	〃	9,0	Wyszyny	4,5	1	45,5	1	45,5	—	1	3 (1)	—	9,0	1	—	34	97	56	31	10	—	p.
45. Kowalewko	Dąbrowa	〃	16,0	Konopki	12,0	1	60,0	1	60,0	—	1	3 (1)	0,3	—	1	—	34	75	71	4	—	—	〃
46. Kowalewo	〃	〃	15,0	Mława	15,0	2	66,5	1	44,2	—	1	3 (1)	—	—	2	—	60	95	—	95	—	—	〃
47. Kozi Las	Zieluń	Zieluń n. Wkrą	3,0	Lidzbark	12,0	1	30,0	1	30,0	—	1	3 (1)	0,1	0,3	1	—	34	61	43	—	18	—	〃
48. Krępa	Turza	Mława	12,0	Iłowo	7,0	1	20,0	—	—	—	—	—	—	—	1	—	34	47	40	7	—	—	〃
49. Krzywki-Bratki	Zielona	Kuczbork	3,0	Mława	17,0	1	15,5	—	—	—	—	—	—	—	1	—	34	40	36	4	—	—	〃
50. Kuczbork	〃	〃	0,0	〃	21,0	3	94,3	—	—	—	—	—	—	1,4	3	1	93	181	165	7	9	—	〃
51. Kuklin	Mława	Mława	9,0	〃	9,0	2	76,8	2	76,8	—	1	3 (1)	—	0,3	2	—	62	111	60	12	39	—	〃
52. Mdzewo	Unierzyrz	Strzegowo	5,6	〃	22,4	1	22,5	—	—	—	—	—	0,6	—	1	—	30	65	59	6	—	—	〃
53. Miączyn Wielki	Dąbrowa	Mława	19,0	〃	22,0	1	20,0	—	—	—	—	—	—	—	1	—	30	50	50	—	—	—	〃
54. Miecznikowo-Cygany	Szczepkowo	〃	20,0	〃	22,0	1	19,2	—	—	—	—	—	—	—	1	—	30	70	48	10	12	—	〃
55. Modła	Kosiny	〃	3,0	〃	6,0	1	26,7	—	—	—	—	—	—	1,1	1	—	34	50	50	—	—	—	〃
56. Mostowo	Mostowo	Szreńsk	5,0	Mława	16,0	2	48,7	—	—	—	—	—	—	—	2	—	62	99	68	31	—	—	〃
57. Niegóra	Zielona	Kuczbork	3,0	〃	20,0	1	23,0	—	—	—	—	—	—	—	1	—	30	40	24	16	—	—	〃
58. Nick	Zieluń	Zieluń n. Wkrą	5,0	Lidzbark	14,0	1	24,0	—	—	—	—	—	—	—	1	—	34	59	37	5	17	—	〃
59. Niechłonin	Niechłonin	Mława	28,0	Prioma	8,5	2	65,2	2	65,2	—	1	3 (1)	—	1,1	2	—	69	146	132	14	—	—	〃
60. Niegocin	Turza	〃	7,0	Mława	15,0	1	25,0	—	—	—	—	—	—	—	1	—	34	76	76	—	—	—	〃
61. Nosarzewo Polne	Dębsk	〃	10,0	Konopki	8,0	1	26,3	—	—	—	—	—	—	—	1	—	30	54	47	4	3	—	〃
62. Nowawieś	Mława	〃	19,0	Mława	22,0	1	24,8	—	—	—	—	—	—	—	1	—	34	64	38	26	—	—	〃
63. Nowawieś	Niechłonin	〃	25,0	Prioma	14,0	2	62,7	2	62,7	—	1	3 (1)	0,3	—	2	1	64	149	111	8	30	—	〃

SZKOŁA siedziba, wzgl. nazwa	GMINA w miastach ulica i Nr. domu	URZĄD POCZTOWY: Nazwa	URZĄD POCZTOWY: Odległość w km.	STACJA KOLEJOWA: Nazwa	STACJA KOLEJOWA: Odległość w km.	IZBY LEKCYJNE: Ogółem: liczba	IZBY LEKCYJNE: Ogółem: pow. w m.²	IZBY LEKCYJNE: W budynkach własnych: liczba	IZBY LEKCYJNE: W budynkach własnych: pow. w m.²	INNE IZBY SZKOLNE	MIESZKANIA NAUCZYCIELI W BUDYNKACH WŁASNYCH: Mieszkań	MIESZKANIA NAUCZYCIELI W BUDYNKACH WŁASNYCH: Izb (w tem kuchen)	GRUNTY SZKOLNE W HEKT.: W użyciu: szkoły	GRUNTY SZKOLNE W HEKT.: W użyciu: nauczycieli	NAUCZYCIELE: W charakterze: etatowych	NAUCZYCIELE: W charakterze: nieetatowych	GODZIN LEKCYJ TYGODNIOWO	DZIECI ZAPISANE DO SZKOŁY: Ogółem	DZIECI ZAPISANE DO SZKOŁY: Uczęszczające z odległości: 1 km.	1–2 km.	2–3 km.	ponad 3 km.	JĘZYK NAUCZANIA
64. Nowa Wieś-Dmochy	Szczepkowo	Mława	30,0	Mława	30,0	1	21,2	—	—	—	—	—	—	—	1	—	32	57	36	21	—	—	p.
65. [Olszewko]	[Zielona]	[Kuczbork]	[3,0]	[„]	[25,0]	[1]	[24,0]	—	—	—	—	—	—	—	—	—	—	[46]	[38]	[8]	—	—	p.
66. Osówka	„	„	8,0	Lidzbark	18,0	1	20,0	—	—	—	—	—	0,3	—	1	—	34	64	64	—	—	—	p.
67. Otocznia Nowa	Kosiny	Mława	2,0	Wyszyny	4,0	1	20,0	—	—	—	—	—	—	—	1	—	30	47	17	30	—	—	p.
68. Pepłowo	Mława	„	12,0	Mława	15,0	1	18,0	—	—	—	—	—	—	—	1	—	34	54	54	—	—	—	p.
69. Petrykozy	Turza	„	18,0	Narzym	9,0	1	41,8	—	—	—	—	—	—	—	1	—	34	68	57	11	—	—	p.
70. [Piegłowo]	[Dębsk]	[„]	[13,0]	[Konopki]	[9,0]	—	—	—	—	—	—	—	—	—	—	—	—	[104]	[60]	[44]	—	—	p.
71. Piekiełko	Mława	„	5,0	Mława	5,0	1	25,0	—	—	—	—	—	—	—	1	—	34	47	47	—	—	—	p.
72. Podkrajewo	Kosiny	„	7,0	Wyszyny	5,0	1	22,5	—	—	—	—	—	—	—	1	—	30	53	53	—	—	—	p.
73. Proszkowo	Dąbrowa	„	20,0	Mława	20,0	2	74,9	2	74,9	—	1	3 (1)	—	2,5	2	—	62	130	88	39	—	3	p.
74. Przeradz Mały	Rozwozin	Żuromin	10,0	Lidzbark	35,0	1	25,0	—	—	—	—	—	—	—	1	—	30	71	71	—	—	—	p.
75. Raczyny	„	„	9,0	„	25,0	1	54,0	1	54,0	—	1	2 (1)	0,3	0,3	1	—	30	79	50	16	13	—	p.
76. Radzanów	Ratowo	Radzanów	0,3	Raciąż	16,0	2	69,2	—	—	—	—	—	—	1,9	2	1	68	157	153	4	—	—	p.
77. Radzimowice	„	Strzegowo	5,0	Konopki	20,0	1	42,0	—	—	—	—	—	—	—	1	—	30	61	31	28	2	—	p.
78. Ratowo	„	Radzanów	2,0	Mława	28,0	1	40,0	—	—	—	—	—	—	—	1	—	34	53	40	8	5	—	p.
79. [Rozwozin]	[Rozwozin]	[Żuromin]	[8,0]	[Lidzbark]	[23,0]	[1]	[24,0]	—	—	—	—	—	—	—	—	—	—	[74]	[74]	—	—	—	p.
80. Rumoka	Turza	Mława	17,0	Mława	15,0	2	86,4	2	86,4	—	1	2 (1)	0,1	—	2	—	62	119	67	52	—	—	p.
81. Rydzyń	Unierzyrz	Strzegowo	3,0	Raciąż	21,0	1	22,5	—	—	—	—	—	—	—	1	—	34	63	44	19	—	—	p.
82. Siemcicha	Rozwozin	Żuromin	8,0	Lidzbark	26,0	1	30,0	—	—	—	—	—	—	1,0	1	—	34	60	22	38	—	—	p.
83. Sinogóra	„	„	9,0	„	24,0	1	30,0	—	—	—	—	—	—	—	1	—	34	68	68	—	—	—	p.
84. Sławogóra Nowa	Dębsk	Mława	5,0	Mława	8,0	2	48,0	—	—	—	—	—	—	—	2	—	60	74	20	33	—	21	p.
85. Smolany-Zastawy	Szczepkowo	„	30,0	„	30,0	1	28,4	—	—	—	—	—	—	—	1	—	34	75	51	24	—	—	p.
86. Straszewo	Zieluń	Zieluń n. Wkrą	6,0	Lidzbark	15,0	1	23,7	—	—	—	—	—	—	1,2	1	—	34	51	49	2	—	—	p.
87. Strzałkowo	Stupsk	Konopki	3,0	Konopki	3,0	1	31,0	—	—	—	—	—	3,3	—	1	—	34	78	55	17	6	—	p.
88. Strzegowo	Unierzyrz	Strzegowo	0,0	Raciąż	18,0	8	319,0	6	261,0	—	2	4 (2)	0,3	2,8	9	1	260	365	304	17	35	9	p.
89. Stupsk	Stupsk	Konopki	3,0	Konopki	3,0	1	21,0	—	—	—	—	—	—	3,3	1	—	34	57	56	1	—	—	p.
90. Sukowo-Borowe	„	„	7,0	„	7,0	1	34,6	—	—	—	—	—	—	—	1	—	34	47	47	—	—	—	p.
91. Syberja	Rozwozin	Żuromin	14,0	Radoszki	19,0	1	42,8	—	—	—	—	—	—	—	1	1	34	107	107	—	—	—	p.
92. Szczepkowo-Borowe	Szczepkowo	Mława	26,0	Mława	29,0	1	20,0	—	—	—	—	—	0,9	—	1	—	34	63	56	4	3	—	p.
93. Szreńsk	Mostowo	Szreńsk	0,0	„	28,0	6	201,4	6	201,4	2	1	1 (1)	—	1,3	8	2	244	333	281	32	12	8	p.
94. Szydłowo	Dębsk	Mława	5,5	Wyszyny	5,0	2	51,9	2	51,9	—	1	3 (1)	—	—	2	1	64	99	41	58	—	—	p.
95. Topolewszczyzna	Unierzyrz	Strzegowo	4,0	Raciąż	18,0	1	23,0	—	—	—	—	—	—	—	1	—	34	43	11	28	4	—	p.
96. Trzciniec	Ratowo	Radzanów	5,5	Mława	30,0	1	19,7	—	—	—	—	—	—	1,1	1	—	30	42	42	—	—	—	p.
97. Turza Mała	Turza	Mława	10,0	„	7,0	1	54,0	1	54.0	—	1	3 (1)	0,1	—	1	—	34	81	67	8	6	—	p.
98. Turza Wielka	„	„	11,0	„	8,0	1	26,0	—	—	—	—	—	—	—	1	—	30	93	93	—	—	—	p.
99. Unierzyrz	Unierzyrz	Strzegowo	3,0	Raciąż	16,3	1	28,0	—	—	—	—	—	—	1,1	1	1	34	54	47	—	7	—	p.
100. Uniszki Zawadzkie	Mława	Mława	6,0	Mława	9,0	1	22,5	—	—	—	—	—	—	—	1	—	30	44	39	5	—	—	p.
101. Wąsosze	„	„	14,0	„	17,0	1	23,5	—	—	—	—	—	—	—	1	—	34	49	49	—	—	—	p.
102. Wieczfnia Kościelna	„	„	12,0	„	15,0	3	130,2	1	51,0	—	1	3 (1)	—	—	3	1	93	137	51	86	—	—	p.
103. Windyki	Dębsk	„	7,0	„	9,0	1	29,4	—	—	—	—	—	—	—	1	—	30	56	56	—	—	—	p.
104. [Wiśniewo]	[Kosiny]	[„]	[6,0]	[„]	[6,0]	—	—	—	—	—	—	—	—	—	—	—	—	[55]	[55]	—	—	—	p.
105. Wojnówka	„	„	5,5	„	4,5	2	108,0	2	108,0	—	2	5 (2)	—	1,5	2	—	62	87	63	24	—	—	p.
106. Wola Kanigowska	Unierzyrz	Strzegowo	6,0	Ciechanów	16,0	1	22,8	—	—	—	—	—	—	—	1	—	30	75	44	27	4	—	p.
107. [Wola Kęczewska]	[Turza]	[Mława]	[14,0]	[Iłowo]	[9,0]	[1]	[30,2]	—	—	—	—	—	[1,2]	—	—	—	—	—	—	—	—	—	p.
108. Wola Szydłowska	Stupsk	Konopki	6,0	Wyszyny	3,0	1	20,0	—	—	—	—	—	—	—	1	—	34	50	50	—	—	—	p.
109. Wronka	Zieluń	Zieluń n. Wkrą	3,0	Lidzbark	12,0	2	49,9	—	—	—	—	—	0,6	0,6	2	—	62	89	73	16	—	—	p.
110. Wróblewo	Mostowo	Szreńsk	5,0	Mława	24,0	1	18,0	—	—	—	—	—	—	—	1	—	34	57	31	26	—	—	p.
111. Wyszyny	Stupsk	Konopki	8,0	Wyszyny	1,5	1	25,1	—	—	—	—	—	—	1,1	1	1	34	68	63	5	—	—	p.
112. Zalesie	Niechłonin	Mława	25,0	Prioma	10,0	2	89,3	2	89,3	—	1	3 (1)	0,3	—	2	—	62	129	99	30	—	—	p.
113. Załęże	Mława	„	15,5	Mława	18,5	1	38,0	—	—	—	—	—	—	—	1	—	34	85	29	31	25	—	p.
114. Zdroje	Stupsk	Konopki	8,0	Wyszyny	3,0	1	21,4	—	—	—	—	—	—	—	1	—	30	57	52	5	—	—	p.
115. Zgliczyn-Witowy	Ratowo	Radzanów	3,0	Mława	30,0	1	20,0	—	—	—	—	—	—	—	1	—	6	41	41	—	—	—	p.
116. Zielona	Zielona	Żuromin	4,0	Lidzbark	20,0	3	86,0	2	58,4	—	1	3 (1)	0,1	1,7	3	1	64	144	144	—	—	—	p.
117. Zieluń	Zieluń	Zieluń n. Wkrą	0,0	„	10,0	2	63,2	—	—	—	—	—	0,3	—	2	1	62	123	106	8	9	—	p.
118. Żmijewo Kościelne	Stupsk	Konopki	3,0	Konopki	3,0	1	31,3	—	—	—	—	—	—	—	1	1	34	85	39	42	4	—	p.
119. Żmijewo-Kuce	„	„	4,0	„	4,0	1	24,0	—	—	—	—	—	—	—	1	—	34	44	15	5	24	—	p.
120. Żurominek	„	„	9,0	Wyszyny	7,0	1	29,0	—	—	—	—	—	1,1	—	1	—	34	73	70	3	—	—	p.

SZKOŁA siedziba, wzgl. nazwa	GMINA w miastach ulica i Nr. domu	URZĄD POCZTOWY Nazwa	URZĄD POCZTOWY Odległość w km.	STACJA KOLEJOWA Nazwa	STACJA KOLEJOWA Odległość w km.	IZBY LEKCYJNE Ogółem liczba	IZBY LEKCYJNE Ogółem pow. w m.²	IZBY LEKCYJNE W budynkach własnych liczba	IZBY LEKCYJNE W budynkach własnych pow. w m.²	INNE IZBY SZKOLNE	MIESZKANIA NAUCZYCIELI W BUDYNKACH WŁASNYCH Mieszkań	MIESZKANIA NAUCZYCIELI W BUDYNKACH WŁASNYCH Izb (w tem kuchen)	GRUNTY SZKOLNE W HEKT. W użyciu szkoły	GRUNTY SZKOLNE W HEKT. W użyciu nauczycieli	NAUCZYCIELE W charakterze etatowych	NAUCZYCIELE W charakterze nieetatowych	GODZIN LEKCYJ TYGODNIOWO	DZIECI ZAPISANE DO SZKOŁY Ogółem	DZIECI ZAPISANE DO SZKOŁY Uczęszczające z odległości —1 km.	1—2 km.	2—3 km.	ponad 3 km.	JĘZYK NAUCZANIA
11. Powiat Nieszawa																								
MIASTO:																								
Aleksandrów:																								
1. powszechna nr. 1	ul. Szkolna	Aleksandrów Kujawski	0,2	Aleksandrów	0,3	9	437,8	9	437,8	2	1	2 (-)	—	0,4	18	1	491	785	718	5	11	51	p.
2. „ „ nr. 2	„ Długa 5	„ „	0,5	„ „	0,5	7	272,1	—	—	2	—	—	—	—	14	—	376	552	532	5	8	7	„
3. „ „	przedm. Ośno	„ „	2,0	„ „	2,0	1	28,3	—	—	—	—	—	—	—	1	—	34	45	45	—	—	—	„
Ciechocinek:																								
4. powszechna	ul. Toruńska 2	Ciechocinek	0,1	Ciechocinek	0,2	9	339,0	9	339,0	2	4	15 (5)	—	1,4	18	1	511	761	566	158	37	—	„
Nieszawa:																								
5. im. St. Staszica	ul. Kościuszki 2	Nieszawa	0,1	Nieszawa	4,0	8	334,3	8	334,3	3	1	3 (1)	1,1	—	12	1	328	441	351	86	2	2	„
Radziejów:																								
6. im. M. Kopernika	.	Radziejów	0,0	Radziejów	2,0	8	357,4	8	357,4	1	5	14 (4)	—	1,5	12	—	316	585	505	20	57	3	„
WIEŚ:																								
1. Adolfin	Sędzin	Radziejów	14,0	Bodzanów	2,5	1	25,0	—	—	—	—	—	—	1,1	1	—	34	76	73	3	—	—	„
2. Bądkowo	Bądkowo	Żabieniec	1,0	Ujma Wielka	3,0	1	62,5	1	62,5	—	1	3 (1)	—	1,9	1	1	34	87	59	28	—	—	„
3. Bieganowo	Radziejów	Radziejów	2,0	Bieganowo	1,0	1	31,3	—	—	—	—	—	—	—	1	—	34	71	71	—	—	—	„
4. Bodzanowo	Sędzin	Waganiec	21,0	Bodzanów	1,0	1	20,8	—	—	—	—	—	—	—	1	—	34	83	60	—	23	—	„
5. Bodzia	Lubanie	„	12,0	Brzezie	5,0	2	74,7	1	39,7	1	1	2 (1)	0,1	2,4	2	1	66	112	82	30	—	—	„
6. Boguszyce	Boguszyce	Sompolno	5,0	Wierzbinek	1,0	1	24,0	—	—	—	—	—	—	—	1	—	32	78	60	18	—	—	„
7. Broniewo	Radziejów	Radziejów	3,0	Broniewo	1,0	1	39,9	1	39,9	—	1	2 (1)	—	1,5	1	—	32	40	31	9	—	—	„
8. Bronisław	„	„	7,0	Dobre	3,0	1	52,5	1	52,5	—	1	3 (1)	—	1,1	1	—	34	95	76	19	—	—	„
9. Broniszewo	Ruszkowo	Skulsk	5,0	Tomisławice	7,0	1	42,0	—	—	—	—	—	—	2,8	1	1	38	98	32	61	—	5	„
10. Brudnowo powsz. pol.	Straszewo	Waganiec	4,0	Nieszawa Doj.	4,0	(1)	(45,4)	(1)	(45,4)	—	2	3 (1)	—	1,1	1	—	30	92	13	79	—	—	„
11. Brudnowo „ niem.	„	„	4,0	„ „	4,0	1	45,4	1	45,4	—	2	3 (1)	—	1,1	1	—	30	86	28	35	23	—	n.
12. Brzeźno	„	Aleksandrów Kujawski	5,0	Aleksandrów	5,0	2	82,5	2	82,5	—	2	6 (2)	—	1,5	2	—	64	137	57	75	5	—	p.
13. Bycz	Piotrków	Piotrków Kujawski	11,0	Tomisławice	6,0	2	96,0	1	73,5	—	1	3 (1)	—	3,3	2	—	59	124	67	55	2	—	„
14. Byczyna	Sędzin	Radziejów	8,5	Dobre	4,0	2	105,4	2	105,4	—	2	4 (1)	—	2,0	2	1	66	133	76	28	29	—	„
15. Bytońskie Holendry	Byton	Piotrków Kujawski	8,0	Piotrków Kujawski	8,0	1	14,8	—	—	—	—	—	—	1,1	1	—	34	54	44	10	—	—	„
16. Ciechocinek Nowy	Raciążek	Ciechocinek	2,0	Odoljon	0,2	1	50,0	1	50,0	—	1	3 (1)	0,3	0,3	1	—	36	93	12	28	22	31	n.
17. Czamaninek	Czamanin	Lubraniec	11,0	Izbica Kujawska	8,0	2	44,1	—	—	—	—	—	—	—	2	—	60	107	60	47	—	—	p.
18. Czarnocice	Byton	Osięciny	9,0	Osięciny	7,5	1	25,2	1	25,2	—	1	3 (1)	—	1,4	1	1	36	124	28	35	61	—	„
19. Dąbrowa	„	Piotrków Kujawski	7,0	Piotrków Kujawski	7,0	1	23,0	—	—	—	—	—	—	—	1	—	34	77	61	16	—	—	„
20. [Dąbrówka]	[Raciążek]	[Ciechocinek]	[4,0]	[Ciechocinek]	[4,0]	—	—	—	—	—	—	—	—	—	—	—	—	—	—	—	—	—	„
21. Dobre	Sędzin	Waganiec	28,0	Dobre	0,0	7	355,9	7	355,9	1	7	15 (3)	0,9	—	13	1	296	411	297	49	32	33	p.
22. Drzewiec	Boguszyce	Sompolno	6,0	Sompolno	6,0	1	25,0	—	—	—	—	—	—	—	1	—	34	49	28	21	—	—	„
23. Gąbinek	Lubanie	Waganiec	9,0	Lubanie	3,0	1	20,0	—	—	—	—	—	—	1,1	1	—	30	55	55	—	—	—	„
24. Gęsin	Sędzin	Radziejów	30,0	Ujma Wielka	7,0	1	25,8	—	—	—	—	—	—	6,6	1	—	34	59	57	2	—	—	„
25. Głuszynek	Czamanin	Lubraniec	14,0	Lubraniec Stacja	14,0	1	14,4	—	—	—	—	—	—	0,5	1	—	35	83	60	23	—	—	„
26. Goczki Polskie	Boguszyce	Sompolno	8,0	Sompolno	8,0	1	25,1	—	—	—	—	—	—	—	1	—	34	51	36	15	—	—	„
27. Janowo	Straszewo	Waganiec	5,0	Waganiec	5,0	1	23,0	—	—	—	—	—	—	—	1	—	30	84	58	26	—	—	„
28. Jaranowo	Bądkowo	Żabieniec	1,0	Brzezie	14,0	1	30,0	—	—	—	—	—	—	—	1	—	34	108	74	24	4	6	„
29. Józefowo	Boguszyce	Sompolno	1,0	Sompolno	1,0	1	29,6	—	—	—	—	—	—	—	1	—	32	42	16	26	—	—	„
30. Kaczewo	Radziejów	Piotrków Kujawski	1,2	Piotrków Kujawski	1,5	1	31,0	—	—	—	—	—	—	—	1	—	34	58	32	26	—	—	„
31. Kajetanowo	Straszewo	Aleksandrów Kujawski	14,0	Aleksandrów	14,0	1	22,0	—	—	—	—	—	—	—	1	—	32	58	37	21	—	—	„
32. Kalinowiec	Bądkowo	Żabieniec	2,0	Łówkowice	2,0	1	16,0	—	—	—	—	—	—	—	1	—	34	43	16	27	—	—	„
33. Kamieniec	„	„	8,0	Waganiec	12,0	1	39,6	1	39,6	—	1	2 (1)	—	1,7	1	—	42	79	26	20	11	22	n.
34. Kamieniec	Czamanin	Izbica Kujawska	6,0	Izbica Kujawska	6,0	2	70,3	1	50,0	—	1	3 (1)	—	0,8	2	—	60	110	25	66	19	—	p.
35. Kazubek	Boguszyce	Sompolno	6,0	Wierzbinek	2,0	1	16,9	—	—	—	—	—	—	—	1	—	34	57	57	—	—	—	„
36. Koneck	Straszewo	Aleksandrów Kujawski	10,0	Aleksandrów	10,0	1	35,0	—	—	—	—	—	—	—	1	—	30	106	54	30	22	—	„
37. Kościelna Wieś	Osięciny	Osięciny	5,0	Brzezie	18,0	2	98,0	1	59,6	—	1	3 (1)	6,4	—	2	1	64	184	35	112	37	—	„

SZKOŁA siedziba, wzgl. nazwa	GMINA w miastach ulica i Nr. domu	URZĄD POCZTOWY: Nazwa	URZĄD POCZTOWY: Odległość w km.	STACJA KOLEJOWA: Nazwa	STACJA KOLEJOWA: Odległość w km.	IZBY LEKCYJNE: Ogółem: liczba	IZBY LEKCYJNE: Ogółem: pow. w m²	IZBY LEKCYJNE: W budynkach własnych: liczba	IZBY LEKCYJNE: W budynkach własnych: pow. w m²	INNE IZBY SZKOLNE	MIESZKANIA NAUCZYCIELI W BUDYNKACH WŁASNYCH: Mieszkań	MIESZKANIA NAUCZYCIELI W BUDYNKACH WŁASNYCH: Izb (w tem kuchen)	GRUNTY SZKOLNE W HEKT.: W użyciu: szkoły	GRUNTY SZKOLNE W HEKT.: W użyciu: nauczycieli	NAUCZYCIELE: W charakterze: etatowych	NAUCZYCIELE: W charakterze: nieetatowych	GODZIN LEKCYJ TYGODNIOWO	DZIECI ZAPISANE DO SZKOŁY: Ogółem	DZIECI ZAPISANE DO SZKOŁY: Uczęszczające z odległości: —1 km.	1—2 km.	2—3 km.	ponad 3 km.	JĘZYK NAUCZANIA
38. Kozy	Piotrków	Piotrków Kujawski	7,0	Tomisławice	4,0	1	28,5	1	28,5	—	1	2 (1)	—	1,9	1	—	34	111	58	53	—	—	n.
39. Krzywosądz	Sędzin	Dobre k. Nieszawy	2,0	Dobre	2,0	1	35,0	—	—	—	—	—	—		1	—	30	76	76	—	—	—	p.
40. Kujawka	Bądkowo	Żabieniec	3,5	Ujma Wielka	4,0	1	23,0	—	—	—	—	—	—	1,1	1	—	34	65	41	24	—	—	„
41. Lubanie	Lubanie	Waganiec	7,0	Lubanie	0,3	4	163,4	1	55,5	—	1	3 (1)	—	1,1	4	1	124	214	168	20	14	12	„
42. Lubsin	Piotrków	Piotrków Kujawski	4,0	Piotrków Kujawski	4,0	1	76,0	1	76,0	—	1	3 (1)	—	10,0	1	—	34	91	66	25	—	—	„
43. Ludwikowo	Bytoń	„	8,0	„	8,0	1	51,1	1	51,1	—	1	3 (1)	—	1,0	1	—	34	54	42	8	4	—	„
44. Łowiczek	Bądkowo	Żabieniec	2,0	Łowiczek	0,5	1	22,5	—	—	—	—	—	—	—	1	—	36	87	53	24	8	2	„
45. Łowkowice	„	Waganiec	7,0	Waganiec	7,0	1	56,0	—	—	—	—	—	—	—	1	—	34	71	40	30	1	—	„
46. Marcinkowo	Boguszyce	Sompolno	7,0	Sompolno	7,0	1	14,3	—	—	—	—	—	0,5	—	1	—	32	55	35	12	8	—	„
47. Mąkoszyn	„	Izbica Kujawska	7,0	Izbica Kujawska	7,0	1	43,2	1	43,2	—	1	3 (1)	—	—	1	—	34	89	74	15	—	—	„
48. [Michałowo]	[Sędzin]	[Radziejów]	[10,0]	[Radziejów]	[10,0]	[1]	[24,0]	—	—	—	—	—	—	—	—	—	—	—	—	—	—	—	„
49. Morzyce	Bytoń	Piotrków Kujawski	8,0	Piotrków Kujawski	8,0	3	103,1	3	103,1	—	1	1 (-)	0,6	1,1	3	—	90	187	76	51	60	—	p.
50. Morzyczyn	Ruszkowo	Skulsk	7,0	Sompolno	6,0	1	25,0	—	—	—	—	—	—	—	1	—	40	88	88	—	—	—	„
51. Mostki	„	„	5,0	Tomisławice	5,0	1	22,0	—	—	—	—	—	—	—	1	—	34	65	24	41	—	—	„
52. Nagórki	Osięciny	Osięciny	7,0	Bodzanów	1,0	1	30,0	—	—	—	—	—	—	—	1	—	34	77	51	26	—	—	„
53. Niegibalice	Bytoń	Radziejów	7,0	Radziejów	7,0	1	38,3	—	—	—	—	—	—	—	1	—	34	109	51	33	25	—	„
54. Niestuszewo	Raciążek	Nieszawa	3,0	Nieszawa	4,0	1	40,5	—	—	—	—	—	0,9	—	1	—	34	57	55	2	—	—	„
55. Niszczewy	Bądkowo	Waganiec	4,0	„	4,0	1	34,6	—	—	—	—	—	—	1,9	1	—	36	97	36	31	30	—	„
56. Nowa Wieś	Ruszkowo	Skulsk	7,0	Sompolno	6,0	1	22,5	1	22,5	—	1	2 (1)	—	0,6	1	—	34	68	36	22	10	—	„
57. Orle	Czamanin	Izbica Kujawska	10,0	Izbica Kujawska	10,0	2	80,9	1	50,4	—	1	3 (1)	—	3,6	2	—	62	89	56	20	11	2	„
58. Osięciny	Osięciny	Osięciny	0,0	Osięciny	2,0	3	145,3	1	59,2	—	1	4 (1)	—	0,3	4	1	126	257	142	24	50	41	„
59. Ostrowąs	Straszewo	Aleksandrów Kujaw.	5,0	Aleksandrów	5,0	1	33,6	—	—	—	—	—	1,0	—	1	—	32	104	94	10	—	—	„
60. Ośno Dolne	Boguszyce	Sompolno	5,0	Mostki Kujawskie	3,0	1	22,5	—	—	—	—	—	—	—	1	—	34	42	28	14	—	—	„
61. Paniewo	Czamanin	Lubraniec	6,0	Lubraniec Stacja	6,0	1	29,7	—	—	—	—	—	—	—	1	—	34	88	57	31	—	—	„
62. Pilichowo	Osięciny	Osięciny	4,0	Bodzanów	3,0	1	31,5	—	—	—	—	—	—	—	1	—	34	70	45	25	—	—	„
63. Pinino	Służewo	Służewo	4,0	Aleksandrów	8,5	1	27,3	1	27,3	—	1	2 (1)	—	0.3	1	—	34	90	40	40	10	—	n.
64. Piotrków Kujawski	Piotrków	Piotrków Kujawski	0,0	Piotrków Kujawski	1,0	4	133,9	—	—	1	—	—	0,6	2,7	9	—	252	399	287	40	33	39	p.
65. Płowce	Osięciny	Osięciny	8,0	Płowce	0,5	1	63,0	—	—	—	—	—	—	—	1	—	34	115	95	20	—	—	„
66. Połajewek	Ruszkowo	Piotrków Kujawski	7,0	Piotrków Kujawski	7,0	1	29,0	—	—	—	—	—	—	—	1	1	34	68	68	—	—	—	„
67. Połajewo Stare	„	„	6,0	„	6,0	1	48,0	—	—	—	—	—	—	—	1	1	34	82	43	39	—	—	„
68. Powałkowice	Osięciny	Osięciny	5,0	Osięciny	4,0	1	29,8	1	29,8	—	2	4 (1)	—	1,7	1	—	34	92	85	7	—	—	„
69. Przewóz Mały	Ruszkowo	Skulsk	4,0	Tomisławice	7,0	1	42,3	1	42,3	—	1	3 (1)	0,6	—	1	—	38	77	53	19	5	—	„
70. Przybranowo	Służewo	Służewo	2,5	Aleksandrów	7,0	1	27,0	—	—	—	—	—	—	—	1	—	34	80	—	80	—	—	„
71. Przywieczerzyn	Lubanie	Waganiec	5,0	Waganiec	5,0	1	16,9	—	—	—	—	—	—	—	1	—	34	76	60	16	—	—	„
72. Raciążek	Raciążek	Ciechocinek	3,0	Ciechocinek	3,0	4	133,0	4	133,0	—	1	3 (1)	—	—	4	1	130	218	163	33	16	6	„
73. Radziejów Stary	Bytoń	Radziejów	5,0	Radziejów	6,0	1	51,7	1	51,7	—	1	4 (1)	—	1,5	1	—	40	110	50	49	11	—	„
74. [Rożen]	[Służewo]	[Aleksandrów Kujaw.]	[2,0]	[Aleksandrów]	[2,0]	—	—	—	—	—	—	—	—	—	—	—	—	—	—	—	—	—	„
75. Rudzk Wielki	Ruszkowo	Piotrków Kujawski	4,0	Piotrków Kujawski	4,0	1	30,2	1	30,2	—	1	2 (1)	—	1,9	1	1	31	72	25	47	—	—	p.
76. Ruszki	Osięciny	Osięciny	9,0	Ujma Wielka	2,0	1	35,0	—	—	—	—	—	—	—	1	—	41	73	73	—	—	—	„
77. [Ruszkowo]	[Ruszkowo]	[Skulsk]	[7,0]	[Sompolno]	[7,3]	—	—	—	—	—	—	—	—	—	—	—	—	—	—	—	—	—	„
78. Ruszkowo	„	„	7,0	Wierzbinek	4,5	1	42,0	—	—	—	—	—	—	—	1	—	34	75	25	30	20	—	p.
79. Sadlno	Boguszyce	Sompolno	6,0	„	2,0	4	133,2	1	48,0	—	1	4 (1)	—	2,5	4	1	118	229	83	146	—	—	„
80. Sarnówka	Lubanie	Waganiec	9,0	Brzezie	7,0	1	30,0	1	30,0	—	1	2 (1)	—	1,1	1	1	36	51	32	16	3	—	„
81. Sędzin	Sędzin	Radziejów	11,0	Dobre	5,0	2	74,6	2	74,6	—	2	4 (1)	—	3,0	2	1	60	139	91	48	—	—	„
82. Sierakowy	Czamanin	Izbica Kujawska	6,0	Izbica Kujawska	6,0	1	24,8	—	—	—	—	—	—	—	1	—	30	79	43	24	12	—	„
83. Sierzchowo	Lubanie	Waganiec	3,0	Nieszawa	3,0	1	48,0	—	—	—	—	—	—	—	1	—	34	55	30	25	—	—	„
84. Skibin	Sędzin	Radziejów	4,0	Radziejów	4,0	1	20,2	—	—	—	—	—	—	—	1	—	34	56	27	6	23	—	„
85. Słomkowo	Ruszkowo	Skulsk	7,0	Tomisławice	3,0	1	24,8	—	—	—	—	—	—	—	1	—	34	75	40	35	—	—	„
86. Słońsk	Raciążek	Ciechocinek	2,0	Ciechocinek	2,0	1	50,9	1	50,9	—	1	4 (1)	—	4,0	2	—	48	62	10	35	14	3	n.
87. Słupy Duże	Bądkowo	Żabieniec	3,5	Ujma Wielka	2,5	1	25,5	—	—	—	—	—	—	—	1	—	34	61	55	6	—	—	p.
88. Służewo	Służewo	Służewo	0,0	Aleksandrów	4,0	5	251,4	—	—	1	—	—	—	0,6	10	—	267	404	314	90	—	—	„
89. Służewo	„	„	0,1	„	4,0	1	18,9	—	—	—	—	—	—	—	1	—	32	40	40	—	—	—	„
90. Stara Ruda	Ruszkowo	Sompolno	8,0	Sompolno	8,0	1	27,0	1	27,0	—	1	1 (-)	—	0,6	1	—	34	77	44	33	—	—	„
91. Stawki	Służewo	Aleksandrów Kujaw.	2,0	Aleksandrów	2,0	2	56,2	—	—	—	—	—	—	—	2	—	60	99	73	26	—	—	„
92. Straszewo	Straszewo	„	10,0	„	10,0	2	61,0	1	36,0	—	1	3 (1)	0,3	0,8	2	1	72	170	103	67	—	—	„
93. Synogać	Boguszyce	Sompolno	4,0	Sompolno	4,0	1	45,2	1	45,2	—	1	3 (1)	—	5,0	1	1	38	86	38	48	—	—	„
94. Szewce	Piotrków	Piotrków Kujawski	3,0	Piotrków Kujawski	3,0	1	22,5	—	—	—	—	—	—	—	1	—	34	97	66	—	31	—	„

SZKOŁA siedziba, wzgl. nazwa	GMINA w miastach ulica i Nr. domu	URZĄD POCZTOWY: Nazwa	URZĄD POCZTOWY: Odległość w km.	STACJA KOLEJOWA: Nazwa	STACJA KOLEJOWA: Odległość w km.	IZBY LEKCYJNE: Ogółem: liczba	IZBY LEKCYJNE: Ogółem: pow. w m.²	IZBY LEKCYJNE: W budynkach własnych: liczba	IZBY LEKCYJNE: W budynkach własnych: pow. w m.²	INNE IZBY SZKOLNE	MIESZKANIA NAUCZYCIELI W BUDYNKACH WŁASNYCH: Mieszkań	MIESZKANIA NAUCZYCIELI W BUDYNKACH WŁASNYCH: Izb (w tem kuchen)	GRUNTY SZKOLNE W HEKT.: W użyciu: szkoły	GRUNTY SZKOLNE W HEKT.: W użyciu: nauczyciel	NAUCZYCIELE: W charakterze: etatowych	NAUCZYCIELE: W charakterze: nieetatowych	GODZIN LEKCYJ TYGODNIOWO	DZIECI ZAPISANE DO SZKOŁY: Ogółem	DZIECI ZAPISANE DO SZKOŁY: Uczęszczające z odległości: 1 km.	1–2 km.	2–3 km.	ponad 3 km.	JĘZYK NAUCZANIA
95. Szóstka	Radziejów	Radziejów	5,0	Broniewo	2,5	1	40,9	—	—		—	—	—	2,2	1	—	34	66	45	2	19	—	p.
96. Świątniki	„	„	4,0	Wąsewo Dwór	2,0	2	66,7	2	66,7	—	1	3 (1)	0,2	0,4	2	—	66	128	51	74	3	—	„
97. Święte	Straszewo	Aleksandrów Kujaw.	14,0	Nieszawa	7,0	1	40,6	—	—	—	—	—	—	4,4	1	—	46	144	54	40	50	—	„
98. Topólka	Czamanin	Lubraniec	9,0	Lubraniec Stacja	9,0	3	116,6	2	81,2	1	1	3 (1)	—	1,0	3	—	88	172	49	123	—	—	„
99. Turzno	Raciążek	Ciechocinek	5,0	Ciechocinek	5,0	1	30,0	—	—	—	—	—	0,9	—	1	—	30	44	30	14	—	—	„
100. Ujma Duża	Sędzin	Waganiec	16,0	Ujma Wielka	1,0	1	14,0	—	—	—	—	—	—	—	1	—	34	40	33	7	—	—	„
101. Ujma Mała	„	Nieszawa	12,0	„ „	3,0	1	18,0	1	18,0	—	1	1 (1)	—	1,0	1	—	34	42	42	—	—	—	„
102. Ułomie	„	Radziejów	8,0	Radziejów	8,0	1	20,0	—	—	—	—	—	—	—	1	—	30	61	61	—	—	—	„
103. Waganiec	Lubanie	Waganiec	1,0	Nieszawa	1,0	1	45,0	—	—	—	—	—	—	—	1	—	34	64	56	8	—	—	„
104. Waganiec	„	„	0,5	„	0,5	1	20,0	—	—	—	—	—	—	—	1	—	34	68	44	22	2	—	„
105. Warzynowo	Ruszkowo	Skulsk	3,0	Kościeszki	12,0	1	28,0	—	—	—	—	—	—	—	1	—	34	62	28	22	12	—	„
106. Wierzbie	Boguszyce	Sompolno	4,0	Wierzbinek	0,5	1	27,5	—	—	—	—	—	—	—	1	—	33	42	18	24	—	—	„
107. Witkowice	Piotrków	Piotrków Kujawski	8,0	Tomisławice	1,5	1	24,0	—	—	—	—	—	—	—	1	—	34	85	52	8	25	—	„
108. Witowo	Bytoń	Osięciny	6,5	Osięciny	4,5	2	79,5	1	44,9	—	1	4 (1)	0,3	1,4	2	1	64	143	59	67	14	3	„
109. Włoszyca	Lubanie	Waganiec	4,0	Lubanie	3,0	1	16,0	—	—	—	—	—	1,1	—	1	—	34	75	57	18	—	—	„
110. Wójcin	Piotrków	Piotrków Kujawski	3,0	Piotrków Kujawski	3,0	2	74,2	1	54,2	—	1	3 (1)	—	2,2	2	—	64	128	91	37	—	—	„
111. Wola Bachorna	Sędzin	Radziejów	12,0	Ujma Wielka	5,0	1	20,0	—	—	—	—	—	—	3,3	1	—	34	47	29	18	—	—	„
112. Wola Skarbkowa	Osięciny	Osięciny	4,0	Osięciny	6,0	2	75,0	1	49,6	—	1	4 (1)	0,3	1,1	2	—	60	112	56	39	14	3	„
113. Wolne	Lubanie	Waganiec	2,0	Nieszawa	2,0	1	17,5	—	—	—	—	—	—	—	1	—	34	72	45	4	23	—	„
114. Wysocinek	Bądkowo	Żabieniec	5,0	Żabieniec	5,0	1	11,5	—	—	—	—	—	—	—	1	—	34	69	40	29	—	—	„
115. Wołuszewo	Raciążek	Ciechocinek	2,0	Ciechocinek	2,0	1	54,8	1	54,8	—	1	3 (1)	—	3,3	1	—	34	87	38	46	3	—	„
116. Zakrzewek	Boguszyce	Sompolno	3,0	Sompolno	3,0	1	43,1	—	—	—	—	—	—	—	1	—	34	82	82	—	—	—	„
117. Zakrzewo	Sędzin	Dąbrowa Biskupia	4,0	Aleksandrów	15,0	2	57,2	2	57,2	—	2	5 (1)	0,1	1,8	2	1	64	123	87	36	—	—	„
118. Zbrachlin	Straszewo	Waganiec	1,8	Nieszawa	1,8	1	42,0	1	42,0	—	1	3 (1)	—	1,8	1	1	34	103	41	60	2	—	„
119. Zbrachlin Stary	„	„	2,0	„	2,0	1	25,8	1	25,8	—	1	2 (1)	—	0,3	1	—	34	53	24	26	2	1	„
120. Zielonki	Boguszyce	Sompolno	6,0	Wierzbinek	3,0	1	25,7	1	25,7	—	1	2 (1)	—	0,9	1	—	34	80	62	—	18	—	n.
121. Zygmuntowo	Ruszkowo	Skulsk	2,0	Kościeszki	12,0	1	20,0	—	—	—	—	—	—	—	1	—	34	76	42	14	20	—	p.
122. [Żabieniec]	[Bądkowo]	[Żabieniec]	[0,5]	[Łowkowice]	[3,0]	—	—	—	—	—	—	—	—	—	—	—	—	—	—	—	—	—	.

12. Powiat Płock

MIASTO:

Płock:

1. powszechna nr. 1	ul. Sienkiewicza 4	Płock	0,0	Płock-Radziwie	0,0	11	450,3	—	—	—	—	—	—	—	14	—	358	527	473	16	30	8	p.
2. „ „ nr. 2	„ Warszawska 13	„	0,0	„ „	2,0	7	257,4	—	—	5	—	—	—	—	9	1	238	349	349	—	—	—	„
3. „ „ nr. 3	„ Dobrzyńska 17	„	0,0	„ „	3,0	11	572,9	11	572,9	—	—	—	—	—	13	1	307	424	424	—	—	—	„
4. „ „ nr. 4	„ „ „ 8	„	0,0	„ „	2,0	8	302,3	—	—	3	—	—	—	—	14	—	396	546	546	—	—	—	„
5. „ „ nr. 5	„ Portowa 4	„	0,0	„ „	2,0	4	159,4	—	—	1	—	—	—	—	7	1	194	259	259	—	—	—	„
6. „ „ nr. 6	„ Dobrzyńska 17	„	0,0	„ „	3,0	(10)	(544,8)	(10)	(544,8)	—	—	—	—	—	10	4	266	390	390	—	—	—	„
7. „ „ nr. 7	Przedm. Radziwie	„	1,0	„ „	1,0	5	227,0	—	—	1	—	—	—	1,7	5	1	155	234	232	—	2	—	„
8. „ „ nr. 8	ul. Kolegjalna 28	„	0,2	„ „	2,0	7	222,4	—	—	5	—	—	—	—	7	—	194	275	273	2	—	—	„

Wyszogród:

9. powszechna	Rynek 1	Wyszogród	0,5	Wyszogród	0,5	7	224,6	3	91,4	2	1	4 (1)	—	—	8	1	215	321	297	7	8	9	„
10. „	„ „ 1	„	0,5	„	0,5	4	120,8	—	—	—	—	—	—	—	5	—	143	250	250	—	—	—	„

WIEŚ:

1. Bądkowo Kościelne	Brudzeń	Płock	20,0	Płock-Radziwie	20,0	2	69,9	2	69,9	—	1	3 (1)	—	1,7	2	1	64	116	47	69	—	—	„
2. Bądkowo-Rochny	„	„	20,0	„ „	22,0	1	59,9	1	59,9	—	1	3 (1)	—	3,3	1	—	34	83	47	26	10	—	„
3. Begno	Staroźreby	Staroźreby	6,0	Baboszewo	16,0	1	22,4	—	—	—	—	—	—	—	1	—	34	48	38	10	—	—	„
4. Bełkowo	Drobin	Drobin	5,0	Zawidz	7,0	1	19,7	—	—	—	—	—	—	3,9	1	—	34	49	7	4	10	28	„
5. Biała	Brwilno	Płock	8,0	Płock-Radziwie	10,0	1	62,6	1	62,6	—	1	3 (1)	0,3	2,5	2	1	62	135	102	22	11	—	„
6. Białkowo	Rogozino	„	9,0	„ „	10,5	1	66,0	1	66,0	—	1	2 (1)	—	1,1	1	—	34	44	17	16	11	—	„
7. Białobrzegi	Ramutówko	Bodzanów k. Płocka	10,0	„ „	23,0	1	26,5	—	—	—	—	—	—	—	1	—	34	46	24	22	—	—	n.

SZKOŁA siedziba, wzgl. nazwa	GMINA w miastach ulica i Nr. domu	URZĄD POCZTOWY: Nazwa	URZĄD POCZTOWY: Odległość w km	STACJA KOLEJOWA: Nazwa	STACJA KOLEJOWA: Odległość w km.	IZBY LEKCYJNE: Ogółem: liczba	IZBY LEKCYJNE: Ogółem: pow. w m.²	IZBY LEKCYJNE: W budynkach własnych: liczba	IZBY LEKCYJNE: W budynkach własnych: pow. w m.²	INNE IZBY SZKOLNE	MIESZKANIA NAUCZYCIELI W BUDYNKACH WŁASNYCH: Mieszkań	MIESZKANIA NAUCZYCIELI W BUDYNKACH WŁASNYCH: Izb (w tem kuchen)	GRUNTY SZKOLNE W HEKT.: W użyciu: szkoły	GRUNTY SZKOLNE W HEKT.: W użyciu: nauczycieli	NAUCZYCIELE: W charakterze: etatowych	NAUCZYCIELE: W charakterze: nieetatowych	GODZIN LEKCYJ TYGODNIOWO	DZIECI ZAPISANE DO SZKOŁY: Ogółem	DZIECI ZAPISANE DO SZKOŁY: Uczęszczające z odległości: —1 km.	1—2 km.	2—3 km.	ponad 3 km.	JĘZYK NAUCZANIA
8. Bielino Nowe	Bielino	Płock	7,0	Płock-Radziwie	9,0	1	44,7	1	44,7	—	1	3 (1)	—	0,3	1	—	34	45	21	24	—	—	n.
9. Bielsk	Kleniewo	Bielsk k. Płocka	0,0	„	20,0	7	232,8	—	—	—	—	—	—	3,3	7	2	199	288	164	76	13	35	p.
10. Blickowo	Łubki	Bodzanów k. Płocka	6,0	„	23,0	1	23,3	—	—	—	—	—	—	—	1	—	34	60	20	30	10	—	„
11. Bodzanów	Mąkolin	„	0,0	„	28,0	5	152,0	2	66,1	—	1	3 (1)	—	6,1	8	1	240	361	325	5	22	9	„
12. Bonisław	Lelice	Bielsk k. Płocka	6,0	Sierpc	16,0	3	125,7	2	88,2	—	1	3 (1)	—	1,1	3	1	90	110	69	32	4	5	„
13. Boryszewo Nowe	Rogozino	Płock	4,0	Płock-Radziwie	5,5	1	72,0	1	72,0	—	1	4 (1)	—	1,1	1	—	34	66	32	28	6	—	n.
14. Bronowo-Zalesie	Zągoty	Bielsk k. Płocka	8,0	„	9,0	2	26,3	—	—	—	—	—	—	—	1	—	34	59	33	8	18	—	p.
15. Brwilno	Brwilno	Płock	7,0	„	10,0	1	47,5	1	47,5	—	1	4 (1)	—	0,6	1	1	34	55	31	12	3	9	„
16. Bulkowo	Mąkolin	Bodzanów k. Płocka	7,0	Płońsk	16,0	1	24,0	—	—	—	—	—	—	1,2	1	—	34	59	59	—	—	—	„
17. Cekanowo	Bielino	Płock	9,0	Płock-Radziwie	12,0	1	52,0	1	52,0	—	1	3 (1)	—	0,7	1	—	34	35	28	7	—	—	„
18. Cetlin	Lelice	Bielsk k. Płocka	11,0	Zawidz	10,0	1	48,0	—	—	—	—	—	—	1,7	1	—	34	49	49	—	—	—	„
19. Chabowo-Świniary	Drobin	Drobin	7,0	Raciąż	15,0	1	27,5	—	—	—	—	—	—	—	1	—	34	40	40	—	—	—	„
20. Chudzynek	Majki	„	7,0	„	17,0	1	24,0	—	—	—	—	—	—	—	1	—	34	58	22	30	6	—	„
21. Chylin	Ramutówko	Bodzanów k. Płocka	6,0	Płock-Radziwie	27,0	1	25,4	—	—	—	—	—	—	—	1	—	34	62	62	—	—	—	„
22. Ciachcin	Kleniewo	Bielsk k. Płocka	6,0	„	15,0	1	56,0	1	56,0	—	2	3 (1)	—	0,8	1	1	34	87	20	51	6	10	„
23. Cieszewo	Drobin	Drobin	6,0	Raciąż	16,0	2	67,3	2	67,3	—	1	3 (1)	—	—	2	—	63	95	69	26	—	—	„
24. Cieśle	Ramutówko	Bodzanów k. Płocka	6,0	Płock-Radziwie	30,0	1	24,0	—	—	—	—	—	—	—	1	—	34	56	43	13	—	—	„
25. Ciółkowo	Rogozino	Płock	16,0	„	20,0	1	21,6	—	—	—	—	—	—	0,6	1	—	34	62	62	—	—	—	„
26. Ciućkowo	Święcice	Bodzanów k. Płocka	12,0	Wyszogród	7,0	2	49,4	—	—	—	—	—	—	—	2	—	62	112	40	60	12	—	„
27. Czerniewo	Rogozino	Starozŕeby	5,0	Płock-Radziwie	19,0	2	51,3	2	51,3	—	1	4 (1)	1,0	1,8	1	—	34	40	36	4	—	—	„
28. Daniszewo	Łubki	Bodzanów k. Płocka	12,0	Płońsk	16,0	1	24,0	—	—	—	—	—	—	—	1	—	34	75	50	25	—	—	„
29. Dąbrusk	Kleniewo	Bielsk k. Płocka	8,0	Płock-Radziwie	19,0	1	24,8	—	—	—	—	—	—	—	1	—	34	50	24	26	—	—	„
30. Dłużniewo Małe	Drobin	Drobin	9,0	Raciąż	12,0	1	41,2	1	41,2	—	1	3 (1)	—	3,0	1	—	34	56	26	30	—	—	„
31. Drobin	„	„	0,0	„	9,5	2	47,2	—	—	—	—	—	—	—	2	—	58	99	99	—	—	—	„
32. Drobin	„	„	0,0	„	9,5	9	273,7	3	87,9	—	3	6 (2)	—	13,3	8	1	248	370	220	87	35	28	„
33. Drwały	Rębowo	Wyszogród	5,0	Sochaczew	26,0	2	62,9	1	36,7	—	1	2 (1)	—	0,8	2	—	62	75	63	7	5	—	„
34. Dziarnowo	Brwilno	Płock	10,0	Płock-Radziwie	12,0	1	58,5	1	58,5	—	1	3 (1)	—	3,3	1	—	34	57	33	24	—	—	„
35. Gałki	Święcice	Bodzanów k. Płocka	5,0	„	31,0	1	25,4	—	—	1	—	—	14,0	1,7	1	—	34	62	62	—	—	—	„
36. Gąsewo	Mąkolin	„	3,5	„	24,0	1	42,1	1	42,1	—	1	3 (1)	—	2,2	1	—	34	64	52	12	—	—	„
37. Giżyno	Zągoty	Bielsk k. Płocka	2,0	Raciąż	24,0	2	77,7	2	77,7	—	2	4 (1)	1,0	—	2	—	60	101	28	58	15	—	„
38. Góra	Starozŕeby	Góra k. Płocka	0,0	Baboszewo	10,0	1	30,8	—	—	—	—	—	—	—	1	1	34	69	55	14	—	—	„
39. Gromice	Mąkolin	Bodzanów k. Płocka	7,0	Płońsk	23,0	1	49,3	1	49,3	1	1	3 (1)	0,2	1,5	1	—	34	61	29	32	—	—	„
40. Gulczewo	Bielino	Płock	6,0	Płock-Radziwie	7,0	1	30,3	—	—	—	—	—	—	—	1	—	34	46	46	—	—	—	„
41. Kamionki	Brwilno	„	12,0	„	14,0	1	22,5	—	—	—	—	—	—	1,0	1	—	34	57	36	21	—	—	„
42. Karwosiek Kapitulny	„	„	18,0	„	20,0	1	21,8	1	21,8	—	1	2 (1)	—	1,1	1	—	34	48	39	9	—	—	n.
43. Karwosieki-Noskowice	Brudzeń	„	18,0	„	20,0	1	21,6	—	—	—	—	—	—	5,6	1	—	34	55	34	21	—	—	p.
44. Karwowo-Błażejewice	Starozŕeby	Góra k. Płocka	3,0	Baboszewo	10,0	1	20,8	—	—	—	—	—	—	—	1	1	32	53	35	13	—	5	„
45. Kępa Polska	Ramutówko	Bodzanów k. Płocka	7,0	Płock-Radziwie	23,0	1	25,2	—	—	—	—	—	—	0,2	1	1	34	48	48	—	—	—	„
46. Kleniewo	Kleniewo	Bielsk k. Płocka	6,0	Raciąż	20,0	3	91,6	—	—	—	—	—	—	—	3	—	84	122	85	37	—	—	„
47. Kobierniki	Brwilno	Płock	12,0	Płock-Radziwie	14,0	1	19,8	—	—	—	—	—	—	1,7	1	—	34	67	43	8	8	8	„
48. Kobylniki	Święcice	Wyszogród	10,0	Płońsk	21,0	2	72,0	2	72,0	—	1	3 (1)	—	0,6	2	1	64	155	40	97	18	—	„
49. Krubice	Mąkolin	Bodzanów k. Płocka	7,0	„	21,0	1	48,0	1	48,0	—	1	3 (1)	—	1,0	1	—	34	63	13	33	17	—	„
50. Lelice	Lelice	Bielsk k. Płocka	8,0	Sierpc	16,0	2	90,0	2	90,0	—	2	4 (1)	0,3	8,0	2	—	60	85	48	32	5	—	„
51. Leszczyno Księże	Kleniewo	„	5,0	Płock-Radziwie	15,0	1	28,5	—	—	1	—	—	—	—	1	—	34	41	41	—	—	—	„
52. Leszczyno Szlacheckie	„	„	4,0	„	14,0	1	35,8	—	—	1	—	—	—	—	1	—	34	45	34	11	—	—	„
53. Liszyno	Bielino	Płock	8,0	„	10,0	1	47,8	1	47,8	—	1	2 (1)	0,3	1,2	1	—	34	67	21	12	34	—	„
54. Łęg Probostwo	Majki	Bielsk k. Płocka	7,0	Raciąż	14,0	3	103,9	2	58,3	—	1	3 (1)	—	0,3	3	1	94	155	60	33	27	35	„
55. Łętowo	Mąkolin	Bodzanów k. Płocka	4,0	Płońsk	29,0	3	74,1	2	48,0	—	1	3 (1)	0,2	1,1	3	1	90	123	29	59	35	—	„
56. Łubki	Łubki	„	8,0	Płock-Radziwie	25,0	1	23,1	—	—	—	—	—	—	8,8	1	—	34	52	47	5	—	—	„
57. Małoszewo	Ramutówko	„	4,0	„	21,0	1	25,0	—	—	—	—	—	—	—	1	—	34	60	16	44	—	—	„
58. Mańkowo	Majki	Drobin	8,0	Zawidz	9,5	1	28,6	—	—	—	—	—	—	—	1	1	34	42	20	—	22	—	„
59. Maszewo	Brwilno	Płock	4,0	Płock-Radziwie	5,0	1	26,3	—	—	—	—	—	—	—	1	1	34	44	44	—	—	—	„
60. Maszewo Małe	„	„	5,0	„	8,0	3	96,3	2	76,8	—	2	5 (1)	—	0,6	3	—	90	137	39	65	33	—	p. in.
61. Męczenino	Rogozino	„	14,0	„	16,0	2	27,8	—	—	—	—	—	—	2,2	2	—	60	80	27	53	—	—	p.
62. Mirosław	Bielino	„	7,0	„	9,0	2	46,9	—	—	—	—	—	—	—	2	—	62	74	74	—	—	—	„
63. Miszewko Strzałkowskie	„	„	6,0	„	8,0	2	36,3	—	—	1	—	—	—	1,7	2	—	62	62	55	—	6	1	„
64. Miszewo Murowane	Ramutówko	Bodzanów k. Płocka	8,0	„	24,0	4	114,0	2	58,4	—	1	2 (1)	—	1,1	4	1	120	173	85	65	23	—	„

Książnica Miejska im. Ossolińskich w Krakowie BIBLIOTEKA

SZKOŁA siedziba, wzgl. nazwa	GMINA w miastach ulica i Nr. domu	URZĄD POCZTOWY: Nazwa	URZĄD POCZTOWY: Odległość w km.	STACJA KOLEJOWA: Nazwa	STACJA KOLEJOWA: Odległość w km.	IZBY LEKCYJNE: Ogółem: liczba	IZBY LEKCYJNE: Ogółem: pow. w m²	IZBY LEKCYJNE: W budynkach własnych: liczba	IZBY LEKCYJNE: W budynkach własnych: pow. w m²	INNE IZBY SZKOLNE	MIESZKANIA NAUCZYCIELI W BUDYNKACH WŁASNYCH: Mieszkań	MIESZKANIA NAUCZYCIELI W BUDYNKACH WŁASNYCH: Izb (w tem kuchen)	GRUNTY SZKOLNE W HEKT.: W użyciu: szkoły	GRUNTY SZKOLNE W HEKT.: W użyciu: nauczycieli	NAUCZYCIELE: W charakterze: etatowych	NAUCZYCIELE: W charakterze: nieetatowych	GODZIN LEKCYJ TYGODNIOWO	DZIECI ZAPISANE DO SZKOŁY: Ogółem	DZIECI ZAPISANE DO SZKOŁY: Uczęszczające z odległości: —1 km.	1—2 km.	2—3 km.	ponad 3 km.	JĘZYK NAUCZANIA
65. Młodochowo	Drobin	Drobin	4,0	Raciąż	6,0	1	30,0	—	—	—	—	—	—	—	1	—	34	60	39	21	—	—	p.
66. Murzynowo	Brudzeń	Płock	12,0	Płock-Radziwie	14,0	1	18,1	—	—	—	—	—	—	1,1	1	—	34	43	33	3	5	2	„
67. Myśliborzyce	„	„	24,0	„	26,0	2	63,0	2	63,0	—	1	3 (1)	—	2,8	1	1	34	88	28	58	2	—	„
68. Nakwasin	Święcice	Wyszogród	10,0	Wyszogród	10,0	1	24,8	—	—	—	—	—	—	—	1	—	34	68	56	12	—	—	„
69. Niszczyce	Zągoty	Bielsk k. Płocka	3,0	Płock-Radziwie	17,0	1	19,3	—	—	—	—	—	—	—	1	—	34	50	50	—	—	—	„
70. Nizdzino	Święcice	Bodzanów k. Płocka	8,0	Wyszogród	10,0	1	24,5	—	—	—	—	—	—	5,2	1	—	34	71	20	17	34	—	„
71. Nowa Wieś	Drobin	Drobin	2,0	Raciąż	10,0	1	28,0	—	—	—	—	—	—	—	1	—	34	50	33	12	5	—	„
72. Orszymowo	Święcice	Bodzanów k. Płocka	10,0	Wyszogród	8,0	4	106,4	3	84,4	—	1	2 (1)	—	1,8	3	1	100	199	151	39	6	3	„
73. Ośnica	Bielino	Płock	9,0	Płock-Radziwie	9,0	5	100,3	5	100,3	1	2	2 (-)	—	—	5	1	142	173	129	44	—	—	„
74. Pepłowo	Ramutówko	Bodzanów k. Płocka	6,0	„	18,0	1	46,8	—	—	—	—	—	—	—	1	1	34	56	47	9	—	—	„
75. Płonna Szlachecka	Staroźreby	Góra k. Płocka	5,0	Płońsk	18,0	1	30,0	—	—	—	—	—	—	—	1	—	34	57	57	—	—	—	„
76. Podgórze	Rębowo	Wyszogród	8,0	Wyszogród	8,0	1	27,5	—	—	—	—	—	—	1,1	1	—	34	68	16	30	22	—	„
77. Powsino	Brwilno	Płock	3,0	Płock-Radziwie	5,0	1	41,4	1	41,4	—	1	3 (1)	—	0,6	1	—	34	72	39	22	11	—	n.
78. Podolszyce	Rogozino	„	4,0	„	6,0	1	19,8	—	—	—	—	—	—	1,6	1	—	34	53	30	22	1	—	p.
79. Proboszczewice	Brwilno	„	14,0	„	15,0	1	48,8	—	—	—	—	—	—	1,7	1	1	34	113	113	—	—	—	„
80. Przeciszewo	Kleniewo	Bielsk k. Płocka	12,0	Raciąż	18,0	1	24,7	—	—	—	—	—	—	—	1	—	34	56	37	19	—	—	„
81. Przedborz	Staroźreby	Góra k. Płocka	3,0	Mystkowo	8,0	2	65,6	2	65,6	—	1	3 (1)	11,0	6,0	2	—	60	79	78	1	—	—	„
82. Przedpełce	„	Staroźreby	3,0	Płock-Radziwie	21,0	1	30,6	—	—	—	—	—	—	—	1	—	34	54	22	32	—	—	„
83. Radzanowo	Rogozino	Płock	15,0	„	17,0	1	27,7	—	—	—	—	—	—	3,3	1	—	34	56	18	16	22	—	„
84. Reczyn	Mąkolin	Bodzanów k. Płocka	5,0	„	26,0	1	20,7	—	—	—	—	—	—	0,9	1	—	34	56	33	23	—	—	„
85. Rębowo	Rębowo	Wyszogród	3,0	Wyszogród	4,5	4	106,0	—	—	—	—	—	—	0,9	4	—	120	184	132	33	15	4	„
86. Rogieniczki	Lelice	Bielsk k. Płocka	11,0	Sierpc	13,0	1	24,4	—	—	—	—	—	—	—	1	—	34	56	23	33	—	—	„
87. Rogotworsk	Drobin	Drobin	6,0	Raciąż	10,0	2	53,8	—	—	—	—	—	—	1,7	2	—	62	98	19	79	—	—	„
88. Rogowo Kościelne	Mąkolin	Bodzanów k. Płocka	8,0	Płońsk	20,0	1	21,0	—	—	—	—	—	—	—	1	—	34	46	46	—	—	—	„
89. Rogozino	Rogozino	Płock	6,0	Płock-Radziwie	7,5	2	59,2	2	59,2	—	1	3 (1)	—	3,3	2	—	60	70	35	35	—	—	„
90. Siecień	Brudzeń	„	14,0	„	16,0	2	63,0	2	63,0	—	2	5 (2)	0,2	0,2	2	1	64	134	82	34	16	2	„
91. Siemienie	Majki	Bielsk k. Płocka	6,0	Raciąż	18,0	1	21,5	—	—	—	—	—	—	1,4	1	—	34	43	39	4	—	—	„
92. Sikórz	Brwilno	Płock	14,0	Płock-Radziwie	15,0	1	45,8	1	45,8	—	1	3 (1)	—	0,7	1	1	34	73	35	14	20	4	„
93. Słupca	Łubki	Bodzanów k. Płocka	8,0	„	25,0	1	20,0	—	—	—	—	—	—	13,8	1	—	34	44	31	13	—	—	„
94. Słupia	Majki	Drobin	10,0	Zawidz	10,0	5	182,3	2	76,9	1	1	4 (1)	7,8	2,2	5	1	150	220	71	74	70	5	„
95. Słupno	Bielino	Płock	12,0	Płock-Radziwie	16,0	1	24,0	—	—	—	—	—	—	1,7	1	1	34	56	32	11	—	13	„
96. Sochocino-Praga	Łubki	Bodzanów k. Płocka	9,0	„	21,0	1	19,4	—	—	—	—	—	—	—	1	—	34	56	56	—	—	—	„
97. Staroźreby	Staroźreby	Staroźreby	0,7	Płońsk	27,0	5	122,5	2	66,7	—	1	3 (1)	—	0,7	5	1	137	210	150	40	—	20	„
98. Strupczewo	Brudzeń	Płock	22,0	Płock-Radziwie	25,0	1	32,9	1	32,9	1	1	3 (1)	—	3,0	1	1	34	84	38	21	25	—	„
99. Strusino	Zągoty	Bielsk k. Płocka	5,0	Sierpc	18,0	2	74,0	2	74,0	1	1	3 (1)	0,1	0,3	2	—	60	92	26	28	38	—	„
100. Suchodół	Brwilno	Płock	14,0	Płock-Radziwie	16,0	1	27,8	—	—	—	—	—	—	—	1	—	34	59	53	6	—	—	„
101. Święcice	Święcice	Wyszogród	6,0	Wyszogród	6,0	1	29,0	—	—	—	—	—	—	—	1	—	34	87	71	16	—	—	„
102. Święcieniec	Ramutówko	Bodzanów k. Płocka	8,0	Płock-Radziwie	16,0	2	83,0	2	83,0	—	2	5 (2)	—	1,3	2	—	58	91	22	36	28	5	„
103. Trzepowo	Brwilno	Płock	4,0	„	6,0	2	73,9	2	73,9	—	1	3 (1)	—	2,8	2	—	62	89	67	9	8	5	„
104. Turza Mała	Brudzeń	„	23,0	Sierpc	23,0	2	69,0	2	69,0	—	1	3 (1)	—	4,4	2	—	64	133	33	27	53	20	„
105. Węgrzynowo	Święcice	Wyszogród	9,0	Sochaczew	27,0	1	18,4	—	—	1	—	—	—	—	1	—	34	64	64	—	—	—	„
106. Wiciejewo	Mąkolin	Bodzanów k. Płocka	4,0	Płock Radziwie	24,0	3	65,0	1	26,1	—	1	2 (1)	0,1	0,6	3	—	84	103	67	36	—	—	„
107. Włoczewo	Brwilno	Płock	14,0	„	16,0	1	21,1	—	—	—	—	—	—	—	1	—	34	55	48	7	—	—	„
108. Woźniki	Rogozino	Staroźreby	6,0	„	18,0	1	30,0	—	—	—	—	—	—	0,6	1	1	34	64	35	29	—	—	„
109. Zakrzewo	Ramutówko	Bodzanów k. Płocka	7,0	„	28,0	1	30,0	—	—	—	—	—	—	—	1	—	34	55	55	—	—	—	„
110. Zagroba	Kleniewo	Bielsk k. Płocka	7,0	„	18,0	3	97,2	2	69,6	—	1	3 (1)	—	1,1	3	1	88	133	26	67	35	5	„
111. Zągoty	Zągoty	„	4,0	„	18,0	1	54,0	1	54,0	—	1	4 (1)	—	0,8	1	—	34	53	21	24	8	—	„
112. Zdziar Wielki	Staroźreby	Staroźreby	4,5	Baboszewo	13,0	2	56,1	—	—	—	—	—	—	—	2	1	62	92	67	22	3	—	„
113. Żerniki	Brwilno	Płock	14,0	Płock-Radziwie	16,0	1	24,3	—	—	—	—	—	—	—	1	—	34	51	40	9	2	—	„
13. Powiat Płońsk																							
MIASTO: ***Płońsk:***																							
1. powszechnna nr. 1	pl. Kościuszki 2	Płońsk	0,0	Płońsk	0,0	11	550,7	11	550,7	2	1	1 (-)	—	0,1	12	1	332	603	547	48	6	2	p.
2. „ „ nr. 2	ul. 3-go Maja 2	„	0,0	„	0,0	(10)	(502,4)	(10)	(502,4)	2	3	6 (2)	—	0,1	10	—	269	491	491	—	—	—	„

SZKOŁA siedziba, wzgl. nazwa	GMINA w miastach ulica i Nr. domu	URZĄD POCZTOWY: Nazwa	URZĄD POCZTOWY: Odległość w km.	STACJA KOLEJOWA: Nazwa	STACJA KOLEJOWA: Odległość w km.	IZBY LEKCYJNE: Ogółem: liczba	IZBY LEKCYJNE: Ogółem: pow. w m²	IZBY LEKCYJNE: W budynkach własnych: liczba	IZBY LEKCYJNE: W budynkach własnych: pow. w m²	INNE IZBY SZKOLNE	MIESZKANIA NAUCZYCIELI W BUDYNKACH WŁASNYCH: Mieszkań	MIESZKANIA NAUCZYCIELI W BUDYNKACH WŁASNYCH: Izb (w tem kuchen)	GRUNTY SZKOLNE W HEKT.: W użyciu: szkoły	GRUNTY SZKOLNE W HEKT.: W użyciu: nauczycieli	NAUCZYCIELE: W charakterze: etatowych	NAUCZYCIELE: W charakterze: nieetatowych	GODZIN LEKCYJ TYGODNIOWO	DZIECI ZAPISANE DO SZKOŁY: Ogółem	DZIECI ZAPISANE DO SZKOŁY: Uczęszczające z odległości: —1 km.	1—2 km.	2—3 km.	ponad 3 km.	JĘZYK NAUCZANIA
WIEŚ:																								
1. Arcelin	Wójty-Zamoście	Baboszewo	4,0	Baboszewo	4,0	1	19,9	—	—	—	—	—	4,4	—	2	—	36	61	31	24	—	6	p.
2. Baboszewo	Sarbiewo	„	0,0	„	0,0	2	54,9	2	54,9	—	1	2 (1)	—	2,2	2	1	68	93	20	56	14	3	„
3. Biele-Brzeźnica	Sochocin	Sochocin	2,0	Płońsk	8,0	2	46,0	2	46,0	—	2	4 (2)	—	2,2	2	—	66	71	49	17	—	5	„
4. Błonino-Jeże	Sarnowo	Baboszewo	7,0	Baboszewo	7,0	2	40,7	2	40,7	—	1	4 (1)	—	0,9	2	—	62	93	41	38	12	2	„
5. Boguszyn	Sielec	Czerwińsk n. Wisłą	7,0	Płońsk	20,0	3	139,6	3	139,6	—	3	7 (2)	—	1,1	3	—	88	122	69	29	24	—	„
6. Bolęcin	Sochocin	Sochocin	4,0	Wkra	8,0	2	41,0	—	—	—	—	—	—	—	2	—	66	76	29	13	34	—	„
7. Borkowo	Błędówko	Zakroczym	15,0	Nasielsk	8,0	2	42,7	—	—	—	—	—	—	—	2	—	68	114	61	15	36	2	„
8. Cempkowo Stare	Wójty-Zamoście	Płońsk	6,0	Dalanówek	3,0	2	40,3	—	—	—	—	—	—	—	2	—	66	90	45	45	—	—	„
9. Chociszewo	Wychodź	Czerwińsk n. Wisłą	9,0	Modlin	25,0	1	24,0	—	—	—	—	—	—	—	1	—	34	43	33	10	—	—	„
10. Cholewy	Naruszewo	Płońsk	5,5	Płońsk	5,0	1	23,0	—	—	—	—	—	—	0,9	1	—	34	71	34	37	—	—	„
11. Chrościn	„	„	12,0	„	12,0	1	22,5	—	—	1	—	—	—	0,9	1	—	34	59	40	19	—	—	„
12. Chyczewo	Stróżęcin	Raciąż k. Sierpca	4,0	Raciąż	4,0	1	20,0	—	—	—	—	—	—	—	1	—	34	58	52	2	4	—	„
13. Cieksyn	Błędówko	Zakroczym	14,0	Wkra	8,0	2	41,7	—	—	—	—	—	—	—	2	1	66	116	116	—	—	—	„
14. Ciemniewo	Sochocin	Sochocin	2,0	Płońsk	13,0	1	22,5	—	—	—	—	—	—	—	1	—	34	42	29	13	—	—	„
15. Cywiny Wojskie	Stróżęcin	Raciąż k. Sierpca	9,0	Baboszewo	5,0	1	19,3	—	—	—	—	—	—	—	1	—	36	53	19	34	—	—	„
16. Czerwińsk	Sielec	Czerwińsk n. Wisłą	0,0	Płońsk	25,0	4	114,5	—	—	—	—	—	—	—	8	1	229	349	276	42	24	7	„
17. Ćwiklin	Sochocin	Sochocin	10,0	„	4,0	1	23,9	—	—	—	—	—	—	—	1	1	34	44	26	2	16	—	„
18. Dalanowo	Wójty-Zamoście	Płońsk	3,0	Dalanówek	2,0	1	19,1	—	—	—	—	—	—	—	1	—	34	60	42	18	—	—	„
19. Dłutowo	Wychodź	Czerwińsk n. Wisłą	12,0	Michalinek	12,0	1	25,0	—	—	—	—	—	—	3,4	1	—	34	46	25	13	8	—	„
20. Dłużniewska Wola	Sarbiewo	Płońsk	11,0	Baboszewo	5,0	1	23,6	—	—	—	—	—	—	—	1	1	34	64	59	5	—	—	„
21. Dobrska	Stróżęcin	Raciąż k. Sierpca	9,0	Raciąż	9,0	1	19,3	—	—	—	—	—	—	—	1	—	34	47	26	21	—	—	„
22. Dramino	„	„ „ „	5,0	„	5,0	1	22,0	—	—	—	—	—	—	—	1	—	34	45	35	7	3	—	„
23. Drozdowo	„	„ „ „	6,0	„	6,0	1	22,5	—	—	—	—	—	—	1,1	1	—	34	61	32	29	—	—	„
24. Dzierzążna	Sarnowo	Płońsk	10,0	Płońsk	10,0	3	77,4	1	57,4	—	1	2 (1)	—	0,8	3	—	97	104	26	24	21	33	„
25. Garwolewo	Sielec	Czerwińsk n. Wisłą	5,0	„	24,0	1	38,5	1	38,5	—	1	2 (1)	—	1,1	1	—	34	91	67	19	5	—	„
26. Gawarzec	„	„ „ „	6,0	„	22,0	1	23,2	—	—	—	—	—	—	—	1	—	36	67	39	7	21	—	„
27. Gawłowo	Modzele	Nowe Miasto k. Płońs.	7,0	Nasielsk	7,0	1	19,4	—	—	—	—	—	—	1,1	1	—	34	65	52	13	—	—	„
28. Gaworowo	Wychodź	Czerwińsk n. Wisłą	9,0	Modlin	25,0	2	63,1	1	42,9	—	1	3 (1)	—	2,2	2	1	62	120	78	40	—	2	„
29. Goszczyce Średnie	Sarbiewo	Płońsk	14,0	Baboszewo	8,0	1	21,5	—	—	—	—	—	—	—	1	—	34	59	59	—	—	—	„
30. Gościmin Pieńki	Modzele	Nowe Miasto k. Płońs.	6,0	Gąsocin	6,0	1	25,0	—	—	—	—	—	—	—	1	—	34	62	39	23	—	—	„
31. Gościmin Wielki	„	„ „ „ „	3,5	Świercze	8,0	1	16,0	—	—	—	—	—	—	—	1	—	34	52	33	19	—	—	„
32. Gralewo	Stróżęcin	Raciąż k. Sierpca	6,0	Raciąż	6,0	2	42,0	—	—	—	—	—	—	0,9	2	1	63	89	35	54	—	—	„
33. Grodziec	Wychodź	Czerwińsk n. Wisłą	9,0	Płońsk	20,0	2	41,2	—	—	—	—	—	—	—	2	1	68	112	47	39	26	—	„
34. Gumino	Naruszewo	Płońsk	9,0	„	9,0	1	19,7	—	—	—	—	—	—	0,7	1	—	34	52	52	—	—	—	„
35. Henrysin	Załuski	Zakroczym	3,0	Modlin	7,0	1	25,0	—	—	—	—	—	—	—	1	—	36	57	24	33	—	—	„
36. Idzikowice	Sochocin	Sochocin	6,0	Wkra	5,0	1	22,0	—	—	—	—	—	—	—	1	1	34	43	43	—	—	—	„
37. Ilinko	Wójty-Zamoście	Płońsk	3,0	Płońsk	3,0	1	20,0	—	—	—	—	—	—	—	1	—	34	58	33	13	12	—	„
38. Janowo	Błędówko	Zakroczym	6,0	Modlin	6,0	2	61,1	—	—	—	—	—	—	—	2	—	64	124	65	22	32	5	„
39. Jeżewo	Wójty-Zamoście	Płońsk	4,0	Płońsk	4,0	1	20,0	—	—	—	—	—	—	—	1	—	34	57	26	19	12	—	„
40. Joniec	Szumlin	„	14,0	Wkra	1,5	2	36,5	—	—	—	—	—	—	0,8	2	1	68	116	92	24	—	—	„
41. Józefowo	„	„	15,0	„	1,0	1	20,0	—	—	—	—	—	—	1,2	1	—	35	54	29	25	—	—	„
42. Jurzyn	Modzele	Nowe Miasto k. Płońs.	7,0	Gąsocin	4,0	1	29,6	—	—	1	—	—	—	—	1	—	36	58	24	34	—	—	„
43. Kaczorowy	Stróżęcin	Raciąż k. Sierpca	5,0	Raciąż	5,0	1	18,0	—	—	—	—	—	—	—	1	—	34	50	30	13	7	—	„
44. Kamienica	Załuski	Zakroczym	10,0	Modlin	20,0	2	79,5	2	79,5	2	2	4 (1)	0,2	1,8	2	1	62	121	45	69	7	—	„
45. Karolinowo	Modzele	Nowe Miasto k. Płońs.	4,0	Świercze	8,0	1	23,5	—	—	—	—	—	—	1,7	1	—	34	51	40	11	—	—	„
46. Karolinowo	Załuski	Zakroczym	15,0	Wkra	4,0	2	54,0	2	54,0	—	1	3 (1)	—	1,1	2	—	64	89	40	22	27	—	„
47. Kępa	Sochocin	Sochocin	5,0	Płońsk	12,0	1	24,3	—	—	—	—	—	—	—	1	—	34	64	45	19	—	—	„
48. Koliszewo	„	„	2,0	„	8,0	1	23,2	—	—	—	—	—	—	1,1	1	—	34	52	52	—	—	—	„
49. Kołoząb	„	„	6,0	„	8,0	1	13,8	—	—	—	—	—	—	1,1	1	—	36	53	43	10	—	—	„
50. Komsin	Sielec	Czerwińsk n. Wisłą	2,5	„	25,0	1	30,2	—	—	—	—	—	—	0,8	1	—	34	53	23	21	9	—	„
51. Kondrajec	Sochocin	Sochocin	2,0	„	12,0	1	29,1	—	—	—	—	—	—	—	1	—	34	54	48	6	—	—	„
52. [Koryciska]	[Błędówko]	[Zakroczym]	[9,0]	[Modlin]	[9,0]	[1]	[30,0]	—	—	—	—	—	—	—	—	—	—	[72]	[65]	[7]	—	—	[p.]
53. Korytowo	Sarnowo	Płońsk	13,0	Płońsk	13,0	1	20,0	—	—	—	—	—	—	—	1	—	34	33	33	—	—	—	p.
54. Kozarzewo	Naruszewo	„	11,0	„	11,0	1	30,0	—	—	—	—	—	—	—	1	1	34	55	55	—	—	—	„
55. Krajęczyn	Szumlin	„	14,0	Wkra	3,0	2	41,3	—	—	—	—	—	—	—	2	—	66	81	55	26	—	—	„
56. Kroczewo	Załuski	Zakroczym	6,0	Modlin	15,0	2	96,4	—	—	—	—	—	—	2,8	2	1	60	113	85	28	—	—	„

SZKOŁA siedziba, wzgl. nazwa	GMINA w miastach ulica i Nr. domu	URZĄD POCZTOWY Nazwa	URZĄD POCZTOWY Odległość w km.	STACJA KOLEJOWA Nazwa	STACJA KOLEJOWA Odległość w km.	IZBY LEKCYJNE Ogółem liczba	IZBY LEKCYJNE Ogółem pow. w m²	IZBY LEKCYJNE W budynkach własnych liczba	IZBY LEKCYJNE W budynkach własnych pow. w m²	INNE IZBY SZKOLNE	MIESZKANIA NAUCZYCIELI W BUDYNKACH WŁASNYCH Mieszkań	MIESZKANIA NAUCZYCIELI W BUDYNKACH WŁASNYCH Izb (w tem kuchen)	GRUNTY SZKOLNE W HEKT. W użyciu szkoły	GRUNTY SZKOLNE W HEKT. W użyciu nauczycieli	NAUCZYCIELE W charakterze etatowych	NAUCZYCIELE W charakterze nieetatowych	GODZIN LEKCYJ TYGODNIOWO	DZIECI ZAPISANE DO SZKOŁY Ogółem	DZIECI ZAPISANE DO SZKOŁY Uczęszczające z odległości —1 km.	1—2 km.	2—3 km.	ponad 3 km.	JĘZYK NAUCZANIA
57. Krościn	Sarbiewo	Baboszewo	2,0	Baboszewo	2,0	2	57,6	1	32,0	—	1	2 (1)	—	0,8	2	1	64	77	31	46	—	—	p.
58. Królewo	Szumlin	Nowe Miasto k. Płońs.	4,0	Wkra	4,0	1	19,4	—	—	—	—	—	—	1,4	1	1	34	53	51	2	—	—	„
59. Krysk	Naruszewo	Płońsk	10,0	Płońsk	10,0	1	25,0	—	—	—	—	—	—	—	1	—	34	62	44	18	—	—	„
60. Kucice	Sarnowo	„	11,0	„	11,0	1	27,6	—	—	—	—	—	—	—	1	—	34	68	47	21	—	—	„
61. Lachowice	Sarbiewo	„	14,0	Baboszewo	6,0	1	20,0	—	—	—	—	—	—	—	1	—	34	60	42	18	—	—	„
62. Latonice	Modzele	Nowe Miasto k. Płońs.	4,0	Świercze	7,0	1	22,5	—	—	—	—	—	—	1,1	1	—	36	60	44	16	—	—	„
63. Lisewo	Sochocin	Sochocin	12,0	Dalanówek	2,0	1	32,5	—	—	—	—	—	—	—	1	—	34	63	54	9	—	—	„
64. Milewo	„	Płońsk	6,0	Płońsk	7,0	1	32,6	—	—	—	—	—	—	—	1	—	34	85	70	10	5	—	„
65. Miszewo	Modzele	Nowe Miasto k. Płońs.	2,0	Nasielsk	10,0	1	20,0	—	—	—	—	—	1,7	—	1	—	36	66	34	32	—	—	„
66. Mochty	Załuski	Zakroczym	4,5	Modlin	14,5	1	14,1	—	—	—	—	—	—	—	1	—	35	48	24	24	—	—	„
67. Mystkowo	Stróżęcin	Baboszewo	4,0	Baboszewo	4,0	1	15,8	—	—	—	—	—	—	—	1	—	34	50	40	10	—	—	„
68. Nacpolsk	Naruszewo	Płońsk	16,0	Płońsk	15,0	1	59,6	1	59,6	—	1	2 (1)	0,2	1,5	1	—	34	76	48	28	—	—	„
69. Naruszewo	„	„	12,0	„	11,0	1	20,3	—	—	—	—	—	—	—	1	1	34	59	59	—	—	—	„
70. Niedarzyn	Stróżęcin	Raciąż k. Sierpca	7,0	Baboszewo	5,0	1	16,0	—	—	—	—	—	—	1,1	1	—	34	50	35	15	—	—	„
71. Nowe Miasto	Modzele	Nowe Miasto k. Płońs.	0,0	Nasielsk	18,0	5	156,2	2	69,2	—	1	3 (1)	—	1,7	7	1	234	334	310	14	5	5	„
72. Olszyny	Załuski	Płońsk	13,0	Płońsk	13,0	1	20,0	—	—	—	—	—	—	—	1	—	36	66	66	—	—	—	„
73. Osiek	Szumlin	„	12,0	Wkra	2,0	1	20,0	—	—	—	—	—	—	—	1	—	36	47	22	19	6	—	„
74. Pieścidła	Wychodź	Zakroczym	14,0	Modlin	23,0	1	18,1	—	—	—	—	—	—	—	1	—	34	43	36	7	—	—	„
75. Podmarszczyn	Sarnowo	Płońsk	16,0	Płońsk	16,0	1	20,0	—	—	—	—	—	—	1,1	1	—	34	47	45	2	—	—	„
76. Polesie	Sarbiewo	Baboszewo	9,0	Baboszewo	9,0	1	42,1	1	42,1	1	1	3 (1)	—	—	2	—	36	130	22	82	16	10	„
77. Popielżyn Dolny	Szumlin	Nowe Miasto k. Płońs.	5,0	Wkra	4,0	1	22,5	—	—	—	—	—	—	2,2	1	—	34	46	24	12	10	—	„
78. Popielżyn-Zawady	„	Płońsk	16,0	„	3,0	1	20,4	—	—	—	—	—	—	—	1	—	38	50	49	1	—	—	„
79. Postruże	Naruszewo	„	9,0	Dalanówek	5,0	1	33,8	—	—	—	—	—	—	—	1	—	34	42	28	14	—	—	„
80. Potyry	„	„	12,0	Płońsk	11,0	1	20,0	—	—	—	—	—	—	—	1	1	34	49	23	26	—	—	„
81. Przybojewska Wólka	Wychodź	Czerwińsk n. Wisłą	10,0	Modlin	21,0	2	45,8	—	—	—	—	—	—	—	2	—	68	109	76	33	—	—	„
82. Radzymin	Naruszewo	Płońsk	6,0	Płońsk	6,0	1	44,2	—	—	—	—	—	—	—	1	1	34	47	35	12	—	—	„
83. Radzyminek	„	„	6,5	„	5,5	1	76,6	—	—	—	—	—	—	—	1	—	32	56	40	—	16	—	„
84. Radzikowo	Sielec	Czerwińsk n. Wisłą	7,0	„	18,0	1	20,2	—	—	—	—	—	—	1,1	1	—	34	63	54	9	—	—	„
85. Raszewo	„	„	8,0	„	21,0	1	76,6	—	—	—	—	—	—	—	1	—	34	73	55	12	6	—	„
86. Rąbież	Naruszewo	Płońsk	15,0	Dalanówek	8,0	1	19,3	—	—	—	—	—	—	—	1	—	34	54	37	17	—	—	„
87. Rostki Duże	Modzele	Nowe Miasto k. Płońs.	5,0	Świercze	7,0	1	34,3	—	—	—	—	—	—	—	1	—	36	58	27	12	16	3	„
88. [Rzewin]	[Sarbiewo]	[Płońsk]	[12,0]	[Baboszewo]	[4,0]	[1]	[20,2]	—	—	—	—	—	—	—	—	—	—	[63]	[63]	—	—	—	[p.]
89. Salomonka	Sochocin	Sochocin	7,0	Płońsk	18,0	1	22,5	—	—	—	—	—	—	—	1	—	34	50	50	—	—	—	p.
90. Sarbiewo	Sarbiewo	Płońsk	8,0	„	8,0	1	64,8	—	—	—	—	—	—	—	1	1	34	53	28	25	—	—	„
91. Sarnowo-Grady	Sarnowo	„	7,0	„	7,0	1	45,9	1	45,9	—	1	3 (1)	1,0	1,0	2	—	34	69	69	—	—	—	„
92. Słotwin	Załuski	Zakroczym	16,0	Dalanówek	6,0	1	22,5	—	—	—	—	—	—	0,9	1	—	34	47	44	3	—	—	„
93. Słoszewo	Sarbiewo	Płońsk	4,0	Płońsk	5,0	1	20,0	—	—	—	—	—	—	—	1	1	34	45	45	—	—	—	„
94. Skołatowo	Sarnowo	„	13,0	Baboszewo	7,0	1	66,0	—	—	—	—	—	—	1,0	1	1	34	56	24	32	—	—	„
95. Smardzewo	Sochocin	„	10,0	Płońsk	10,0	2	88,0	2	88,0	—	2	4 (2)	—	0,6	2	1	34	72	58	14	—	—	„
96. Sobanice	Sielec	Czerwińsk n. Wisłą	10,0	„	19,5	1	38,3	—	—	—	—	—	—	—	1	—	34	78	48	26	2	2	„
97. Sobokleszcz	Szumlin	Płońsk	10,0	Wkra	3,5	1	15,8	—	—	—	—	—	—	1,7	1	—	34	45	34	11	—	—	„
98. Sochocin	Sochocin	Sochocin	0,0	Płońsk	11,0	6	152,1	—	—	—	—	—	—	3,1	7	1	205	275	263	—	12	—	„
99. Sokal	Załuski	Zakroczym	13,0	Wkra	6,5	1	23,2	—	—	—	—	—	—	—	1	—	34	49	27	22	—	—	„
100. Sosenkowo	Naruszewo	Płońsk	16,0	Płońsk	16,0	1	22,5	—	—	—	—	—	—	—	1	—	34	56	35	18	3	—	„
101. Srebrna	„	„	15,0	„	15,0	1	20,3	—	—	—	—	—	—	—	1	—	34	54	42	12	—	—	„
102. Starczewo Wielkie	Sarnowo	„	16,0	Baboszewo	6,0	1	19,4	—	—	—	—	—	—	—	1	—	34	41	35	6	—	—	„
103. Strachowo	Sochocin	Sochocin	7.0	Płońsk	4,0	1	25,9	—	—	—	—	—	—	—	1	—	34	42	42	—	—	—	„
104. [Stróżewo]	[Załuski]	[Zakroczym]	[9,0]	[Modlin]	[12,0]	[1]	[30,0]	—	—	—	—	—	—	—	—	—	—	[72]	[38]	[34]	—	—	[p.]
105. Strzembowo	Wychodź	Czerwińsk n. Wisłą	13,0	Płońsk	17,0	1	28,0	—	—	—	—	—	—	—	1	—	34	66	55	11	—	—	p.
106. Szczawin	Modzele	Nowe Miasto k. Płońs.	3,0	Świercze	4,0	1	29,4	—	—	—	—	—	—	1,5	1	—	34	72	57	15	—	—	„
107. Szczytno	Załuski	Zakroczym	18,0	Dalanówek	4,0	1	17,5	—	—	—	—	—	—	—	1	—	34	60	36	24	—	—	„
108. Szerominek	Wójty-Zamoście	Płońsk	4,0	Płońsk	4,0	1	14,0	—	—	—	—	—	—	—	1	—	34	46	45	1	—	—	„
109. Szumlin	Szumlin	„	14,0	Wkra	5,0	1	22,0	—	—	—	—	—	—	—	1	—	34	55	55	—	—	—	„
110. Szymaki	Sarbiewo	„	6,5	Płońsk	6,5	1	25,2	—	—	—	—	—	—	—	1	1	34	48	48	—	—	—	„
111. Śniadowo	Błędówko	Zakroczym	8,0	Pomiechówek	6,0	1	22,5	—	—	—	—	—	—	—	1	—	34	66	41	25	—	—	„
112. Witkowo	Stróżęcin	Raciąż k. Sierpca	2,0	Raciąż	2,5	1	90,0	—	—	—	—	—	—	—	1	—	34	52	25	27	—	—	„
113. Wojny	Załuski	Zakroczym	8,0	Modlin	13,0	1	20,0	—	—	—	—	—	—	—	1	—	34	52	8	44	—	—	„

SZKOŁA siedziba, wzgl. nazwa	GMINA w miastach ulica i Nr. domu	URZĄD POCZTOWY: Nazwa	URZĄD POCZTOWY: Odległość w km.	STACJA KOLEJOWA: Nazwa	STACJA KOLEJOWA: Odległość w km.	IZBY LEKCYJNE: Ogółem: liczba	IZBY LEKCYJNE: Ogółem: pow. w m.²	IZBY LEKCYJNE: W budynkach własnych: liczba	IZBY LEKCYJNE: W budynkach własnych: pow. w m.²	INNE IZBY SZKOLNE	MIESZKANIA NAUCZYCIELI W BUDYNKACH WŁASNYCH: Mieszkań	MIESZKANIA NAUCZYCIELI W BUDYNKACH WŁASNYCH: Izb (w tem kuchen)	GRUNTY SZKOLNE W HEKT.: W użyciu: szkoły	GRUNTY SZKOLNE W HEKT.: W użyciu: nauczycieli	NAUCZYCIELE: W charakterze: etatowych	NAUCZYCIELE: W charakterze: nieetatowych	GODZIN LEKCYJ TYGODNIOWO	DZIECI ZAPISANE DO SZKOŁY: Ogółem	DZIECI ZAPISANE DO SZKOŁY: Uczęszczające z odległości: —1 km.	1—2 km.	2—3 km.	ponad 3 km.	JĘZYK NAUCZANIA
114. Wólka Szczawińska	Modzele	Nowe Miasto k. Płońs.	3,0	Świercze	5,0	1	37,8	—	—	—	—	—	—	—	1	—	34	68	42	—	26	—	p.
115. Wrona kolonja	Szumlin	Płońsk	18,0	Wkra	5,0	1	22,5	—	—	—	—	—	—	—	1	—	34	58	21	33	4	—	„
116. Wrona wieś	„	„	15,0	„	2,0	1	25,0	—	—	—	—	—	—	1,7	1	1	36	55	46	9	—	—	„
117. Wrońska	Załuski	„	10,0	Dalanówek	3,0	1	20,0	—	—	—	—	—	—	1,1	1	—	34	46	25	21	—	—	„
118. Wychodź	Wychodź	Czerwińsk n. Wisłą	8,0	Modlin	21,0	3	59,4	—	—	—	—	—	—	—	3	1	95	132	93	28	11	—	„
119. Wygoda Smoszewska	Załuski	Zakroczym	8,0	„	12,0	1	25,0	—	—	—	—	—	—	—	1	—	34	62	40	22	—	—	„
120. Zaborowo	Naruszewo	Płońsk	9,0	Płońsk	9,0	1	23,7	—	—	—	—	—	—	—	1	—	34	55	55	—	—	—	„
121. Zdziarka	Sielec	Czerwińsk n. Wisłą	3,0	Modlin	28,0	1	30,6	—	—	—	—	—	—	—	1	1	32	47	30	17	—	—	„
14. Powiat Przasnysz																								
MIASTO:																								
Przasnysz:																								
1. powszechna nr. 1	ul. Błonie	Przasnysz	0,0	Przasnysz	1,5	9	383,0	9	383,0	5	—	—	0,1	1,4	15	—	374	651	355	224	65	7	p.
2. „ nr. 2	„ 3 Maja 130	„	0,5	„	1,5	4	159,8	2	87,7	—	—	—	—	—	6	—	167	288	288	—	—	—	„
Chorzele:																								
3. powszechna nr. 1	„ Woj. Sołtana 8	Chorzele	0,0	Chorzele	3,5	5	191,3	3	113,3	1	1	3 (1)	—	0,5	9	1	239	369	343	9	17	—	„
4. „ nr. 2	„ Przechodnia 5	„	0,0	„	3,0	1	25,4	—	—	—	—	—	—	—	2	—	56	95	95	—	—	—	„
WIEŚ:																								
1. Bakuła	Baranowo	Jastrząbka	13,0	Jastrząbka	13,0	1	30,0	—	—	—	—	—	—	—	1	—	34	39	22	17	—	—	„
2. Baranowo	„	„	8,0	„	8,0	2	93,5	2	93,5	—	1	2 (1)	—	1,1	2	1	66	107	100	7	—	—	„
3. Bartniki	Karwacz	Przasnysz	4,0	Przasnysz	4,0	2	42,5	—	—	—	—	—	—	—	2	—	64	80	54	3	21	2	„
4. Bogate	„	Krasiniec	2,0	Ciechanów	32,0	2	72,3	—	—	—	—	—	—	1,7	3	1	88	197	90	80	27	—	„
5. Bogdany	Krzynowłoga Wiel.	Chorzele	4,0	Chorzele	7,0	1	36,7	—	—	—	—	—	—	—	1	—	34	73	20	52	1	—	„
6. [Borkowo-Falęta]	[Chojnowo]	[Przasnysz]	[10,0]	[Przasnysz]	[10,0]	—	—	—	—	—	—	—	—	—	—	—	—	—	—	—	—	—	[p.]
7. Brzozowo-Łęg	Dzierzgowo	Dzierzgowo	4,0	Grudusk	12,0	1	19,8	—	—	—	—	—	—	1,1	1	—	34	45	33	12	—	—	p.
8. Brzozowo-Maje	„	„	8,0	Raszujka	19,0	1	27,0	—	—	—	—	—	—	—	1	—	34	47	42	5	—	—	„
9. Brzozowo Nowe	„	„	6,0	Grudusk	15,0	1	30,0	—	—	—	—	—	1,1	—	1	—	34	60	60	—	—	—	„
10 Brzozowo Stare	„	„	6,0	„	14,0	1	28,0	—	—	—	—	—	3,0	—	1	—	34	42	42	—	—	—	„
11. Budne-Sowięta	Baranowo	Jastrząbka	10,0	Jastrząbka	10,0	1	20,0	—	—	—	—	—	—	—	1	1	34	42	31	4	7	—	„
12. Chmieleń Wielki	Krzynowłoga Mała	Przasnysz	20,0	Chorzele	15,0	1	30,0	—	—	—	—	—	—	—	1	—	34	59	59	—	—	—	„
13. Cichowo	Dzierzgowo	Dzierzgowo	3,5	Grudusk	10,0	1	25,0	—	—	—	—	—	—	—	1	—	34	32	32	—	—	—	„
14 [Cierpięta]	[Baranowo]	[Jastrząbka]	[10,0]	[Parciaki]	[3,0]	—	—	—	—	—	—	—	—	—	—	—	—	—	—	—	—	—	[p.]
15. Czernice Borowe	Chojnowo	Przasnysz	11,0	Czernice	0,2	3	175,2	3	175,2	1	3	9 (3)	0,3	—	4	1	126	180	76	60	44	—	p.
16. Dębe-Kąski	Krzynowłoga Mała	„	25,0	Przasnysz	25,0	1	39,5	—	—	—	—	—	—	—	1	—	34	44	35	9	—	—	„
17. [Dłutówka]	[Baranowo]	[Jastrząbka]	[2,0]	[Jastrząbka]	[2,0]	—	—	—	—	—	—	—	—	—	—	—	—	—	—	—	—	—	[p.]
18. Dobrogosty-Parcele	Dzierzgowo	Dzierzgowo	5,0	Mława	14,0	1	36,6	—	—	—	—	—	—	—	1	—	34	59	51	8	—	—	p.
19. Dobrzankowo	Karwacz	Przasnysz	8,0	Przasnysz	6,0	1	30,0	—	—	—	—	—	1,0	—	1	—	36	72	42	30	—	—	„
20. Duczymin Kościelny	Duczymin	Chorzele	7,0	Chorzele	10,0	2	57,0	2	57,0	—	2	5 (2)	0,9	2,0	2	1	62	100	40	60	—	—	„
21. Dzierzgowo	Dzierzgowo	Dzierzgowo	0,0	Mława	20,0	7	159,4	—	—	1	—	—	0,7	1,0	7	1	191	240	209	15	—	16	„
22. Dzierzgówek	„	„	3,0	Grudusk	9,0	1	33,0	—	—	—	—	—	—	—	1	—	34	42	17	25	—	—	„
23. Fijałków	Karwacz	Przasnysz	7,0	Przasnysz	7,0	1	42,0	—	—	—	—	—	—	—	1	—	34	50	12	18	20	—	„
24. Gadomiec-Miłocięta	Krzynowłoga Wiel.	Chorzele	10,0	Chorzele	13,0	1	24,0	—	—	—	—	—	—	—	1	—	34	48	16	21	11	—	„
25. Gostkowo	Karwacz	Przasnysz	6,0	Przasnysz	6,0	1	31,5	—	—	—	—	—	—	—	1	—	34	46	42	4	—	—	„
26. Grabowo-Skorupki	Duczymin	Chorzele	9,0	Chorzele	12,0	1	35,9	—	—	—	—	—	—	—	1	—	34	51	31	20	—	—	„
27. Grójec	Chojnowo	Przasnysz	6,0	Obrębiec	2,0	1	43,9	1	43,9	—	—	—	0,6	—	1	—	34	42	42	—	—	—	„
28. Helenowo Nowe	Karwacz	„	11,0	Przasnysz	11,0	2	17,1	—	—	—	—	—	—	—	1	—	36	32	32	—	—	—	„
29. Janowo	Janowo	Chorzele	18,0	Chorzele	19,0	3	115,3	2	74,8	1	1	3 (1)	—	—	4	1	130	205	190	—	15	—	„
30. Jastrząbka	Baranowo	Jastrząbka	1,0	Jastrząbka	1,5	1	25,8	—	—	—	—	—	—	—	1	—	34	54	26	19	9	—	„
31. Jastrzębiec	Dzierzgowo	Dzierzgowo	10,0	Mława	28,0	1	20,0	—	—	—	—	—	—	—	1	—	34	42	30	12	—	—	„
32. Jednorożec	Jednorożec	Przasnysz	17,0	Parciaki	8,0	2	65,6	—	—	—	—	—	—	3,3	2	1	70	121	65	43	7	6	„
33. Kaki-Mroczki	Krzynowłoga Mała	„	12,0	Przasnysz	12,0	1	24,0	—	—	—	—	—	—	—	1	—	34	46	46	—	—	—	„
34. Karwacz	Karwacz	„	5,0	„	5,0	1	24,5	—	—	—	—	—	—	—	1	—	36	64	52	4	8	—	„

SZKOŁA siedziba, wzgl. nazwa	GMINA w miastach ulica i Nr. domu	URZĄD POCZTOWY Nazwa	URZĄD POCZTOWY Odległość w km.	STACJA KOLEJOWA Nazwa	STACJA KOLEJOWA Odległość w km.	IZBY LEKCYJNE Ogółem liczba	IZBY LEKCYJNE Ogółem pow. w m²	IZBY LEKCYJNE W budynkach własnych liczba	IZBY LEKCYJNE W budynkach własnych pow. w m²	INNE IZBY SZKOLNE	MIESZKANIA NAUCZYCIELI W BUDYNKACH WŁASNYCH Mieszkań	MIESZKANIA NAUCZYCIELI W BUDYNKACH WŁASNYCH Izb (w tem kuchen)	GRUNTY SZKOLNE W HEKT. W użyciu szkoły	GRUNTY SZKOLNE W HEKT. W użyciu nauczycieli	NAUCZYCIELE W charakterze etatowych	NAUCZYCIELE W charakterze nieetatowych	GODZIN LEKCYJ TYGODNIOWO	DZIECI ZAPISANE DO SZKOŁY Ogółem	DZIECI ZAPISANE DO SZKOŁY Uczęszczające z odległości —1 km.	1—2 km.	2—3 km.	ponad 3 km.	JĘZYK NAUCZANIA
35. [Kijewice]	[Chojnowo]	[Przasnysz]	[7,5]	[Przasnysz]	[7,5]	—	—	—	—	—	—	—	—	—	—	—	—	—	—	—	—	—	[p.]
36. Kitki	Dierzgowo	Dzierzgowo	7,0	Mława	18,0	1	27,3	—	—	—	—	—	1,1	2,2	1	—	34	55	25	30	—	—	p.
37. Kobylaki-Korysze	Karwacz	Przasnysz	14,0	Przasnysz	14,0	1	18,2	—	—	—	—	—	—	—	1	—	34	55	31	15	9	—	„
38. Krajewo Wielkie	Krzynowłoga Mała	„	19,0	„	20,0	1	29,1	—	—	—	—	—	—	—	1	—	34	53	37	9	7	—	„
39. Krępa	Karwacz	„	7,0	„	8,0	1	20,0	—	—	—	—	—	—	—	1	1	34	76	29	27	20	—	„
40. Krukowo	Zaręby	Chorzele	16,0	Chorzele	12,0	1	28,8	—	—	—	—	—	—	—	1	—	34	64	43	8	13	—	„
41. Krzynowłoga Mała	Krzynowłoga Mała	Przasnysz	17,0	„	17,0	1	36,0	1	36,0	—	1	3 (1)	—	—	2	1	60	95	86	8	—	1	„
42. Krzynowłoga Wielka	Krzynowłoga Wiel.	Chorzele	6,0	„	9,0	2	55,0	—	—	—	—	—	—	—	2	1	64	74	55	19	—	—	„
43. Leszno	Karwacz	Przasnysz	4,5	Przasnysz	5,0	2	40,3	—	—	—	—	—	2,5	—	2	—	68	130	115	15	—	—	„
44. Lipa	Jednorożec	„	13,0	Parciaki	12,0	2	70,8	2	70,8	—	1	3 (1)	—	3,3	2	—	62	89	89	—	—	—	„
45. Łanięta	Krzynowłoga Mała	„	11,0	Klewki	12,5	1	22,4	—	—	—	—	—	—	—	1	—	34	55	35	20	—	—	„
46. Łaz	Zaręby	Chorzele	7,0	Chorzele	3,0	1	22,8	—	—	—	—	—	—	—	1	—	34	34	24	10	—	—	„
47. Łączyno Nowe	Dzierzgowo	Dzierzgowo	8,0	Grudusk	16,0	1	22,0	—	—	—	—	—	—	0,8	1	—	34	48	15	23	10	—	„
48. Małowidz	Jednorożec	Chorzele	9,0	Olszewka	4,0	1	20,0	—	—	—	—	—	—	—	1	—	34	39	39	—	—	—	„
49. Mchowo	Chojnowo	Przasnysz	5,0	Przasnysz	5,0	1	27,5	—	—	—	—	—	—	1,5	1	—	34	55	34	18	3	—	„
50. Nowa Wieś	Duczymin	Chorzele	9,0	Chorzele	10,0	1	25,4	1	25,4	—	—	—	—	—	1	—	34	71	71	—	—	—	„
51. Oborczyska	Baranowo	Jastrząbka	12,0	Jastrząbka	12,0	1	24,8	—	—	—	—	—	—	—	1	—	34	45	45	—	—	—	„
52. Obrąb	Chojnowo	Przasnysz	3,0	Przasnysz	4,0	1	20,4	—	—	—	—	—	0,6	—	1	—	34	38	30	8	—	—	„
53. Obrębiec	„	„	5,0	Obrębiec	1,0	1	29,3	1	29,3	—	1	2 (1)	0,5	—	1	—	34	40	36	4	—	—	„
54. Oględa	Karwacz	„	7,0	Przasnysz	8,5	1	18,0	—	—	—	—	—	—	—	1	—	32	34	34	—	—	—	„
55. Olszewka	Jednorożec	Chorzele	12,0	Olszewka	0,5	1	36,3	—	—	—	—	—	—	—	1	—	34	89	89	—	—	—	„
56. Osowiec Kmiecy	Karwacz	Przasnysz	8,0	Przasnysz	9,0	1	14,0	—	—	—	—	—	1,1	—	1	—	34	58	29	11	14	4	„
57. Ostrowe-Stańczyki	Krzynowłoga Mała	„	15,0	Raszujka	22,0	1	25,0	—	—	—	—	—	—	—	1	—	34	50	50	—	—	—	„
58. Ożumiech	Dzierzgowo	Dzierzgowo	5,0	Mława	26.0	1	24,0	—	—	—	—	—	—	—	1	—	34	45	41	4	—	—	„
59. Parciaki	Jednorożec	Przasnysz	25,0	Parciaki	3,5	1	20,0	—	—	—	—	—	—	—	1	1	34	43	43	—	—	—	„
60. Pawłowo Kościelne	Dzierzgowo	Dzierzgowo	8,0	Czernice	4,0	3	63,8	—	—	—	—	—	—	0,6	3	1	93	126	63	43	20	—	„
61. Pierzchały	Chojnowo	Przasnysz	14,0	„	8,0	1	20,0	—	—	—	—	—	—	—	1	—	34	48	48	—	—	—	„
62. Połań	Jednorożec	Chorzele	7,0	Olszewka	4,0	1	25,0	—	—	—	—	—	—	—	1	—	34	63	63	—	—	—	„
63. Pruskołęka	Zaręby	„	10,0	Chorzele	6,0	1	23,3	—	—	—	—	—	—	—	1	—	30	21	21	—	—	—	„
64. Przysowy	Krzynowłoga Wiel.	„	7,0	„	7,0	1	25,4	—	—	—	—	—	—	—	1	—	36	69	23	33	13	—	„
65. Rembielin	„	„	2,5	„	5,0	1	18,5	—	—	—	—	—	—	—	1	—	34	60	60	—	—	—	„
66. Romany-Sebory	Krzynowłoga Mała	Przasnysz	10,0	Klewki	11,5	1	22,5	—	—	—	—	—	—	—	1	—	34	43	20	23	—	—	„
67. Romany-Sędzięta	„	„	20,0	Chorzele	14,0	1	20,1	—	—	—	—	—	—	—	1	—	34	34	11	10	13	—	„
68. Rostkowo	Chojnowo	„	5,0	Górki	2,0	1	20,0	—	—	—	—	—	—	—	1	—	34	51	43	8	—	—	„
69. Rudno Jeziorowe	Krzynowłoga Mała	„	16,0	Przasnysz	16,0	1	22,0	—	—	—	—	—	—	—	1	—	34	38	26	12	—	—	„
70. Rupin	Baranowo	Jastrząbka	3,5	Jastrząbka	3,5	1	24,3	—	—	—	—	—	—	—	1	—	34	59	31	11	17	—	„
71. Rycice	Krzynowłoga Wiel.	Chorzele	6,0	Chorzele	9,0	1	16,0	—	—	—	—	—	—	—	1	—	30	45	45	—	—	—	„
72. Rzęgnowo	Dzierzgowo	Dzierzgowo	5,0	Grudusk	5,5	1	20,1	—	—	—	—	—	—	1,7	1	—	34	52	43	9	—	—	„
73. [Smoleń-Trzcianka]	[Chojnowo]	[Przasnysz]	[7,0]	[Przasnysz]	[7,0]	—	—	—	—	—	—	—	—	—	—	—	—	—	—	—	—	—	[p.]
74. Stara Wieś	Duczymin	Chorzele	14,0	Chorzele	17,5	1	17,5	—	—	—	—	—	—	—	1	—	34	59	42	13	2	2	p.
75. Szczepanki-Stara Wieś	Chojnowo	Przasnysz	8,0	Górki	4,0	1	30,0	—	—	—	—	—	1,0	—	1	—	34	47	32	15	—	—	„
76. Szemplino	Janowo	Chorzele	7,0	Mława	21.0	1	32,2	—	—	—	—	—	—	—	1	—	30	57	41	16	—	—	„
77. Szla	Jednorożec	Przasnysz	8,0	Przasnysz	8,0	1	20,0	—	—	—	—	—	—	—	1	—	34	49	20	20	9	—	„
78. Szumsk	Dierzgowo	Dzierzgowo	2,0	Grudusk	10,0	1	46,8	—	—	—	—	—	—	—	1	—	34	72	63	—	9	—	„
79. Świniary	Krzynowłoga Wiel.	Chorzele	7,0	Chorzele	10,0	1	20,0	—	—	—	—	—	0,3	—	1	—	36	65	65	—	—	—	„
80. Tańsk-Przedbory	Dzierzgowo	Dzierzgowo	6,0	Mława	15,0	1	23,2	—	—	—	—	—	—	—	1	—	34	41	14	27	—	—	„
81. Tańsk-Wasiły	„	„	7,0	„	14,0	1	20,0	—	—	—	—	—	—	—	1	—	34	42	27	10	5	—	„
82. Ulatowo-Adamy	Krzynowłoga Wiel.	Chorzele	10,0	Chorzele	13,0	1	20,0	—	—	—	—	—	—	—	1	—	34	83	74	6	3	—	„
83. Ulatowo-Pogorzel	Jednorożec	Przasnysz	19,0	Parciaki	8,0	1	32,8	—	—	—	—	—	—	—	1	1	31	34	34	—	—	—	„
84. Ulatowo-Zalesie	Krzynowłoga Wiel.	Chorzele	9,0	Chorzele	9,0	1	20,0	—	—	—	—	—	—	—	1	—	36	39	39	—	—	—	„
85. Węgra	Chojnowo	Przasnysz	7,0	Czernice	3,0	1	20,0	—	—	—	—	—	—	1,1	1	1	34	59	30	29	—	—	„
86. Wiktorowo	Krzynowłoga Mała	„	15,0	Chorzele	16,0	1	26,7	—	—	—	—	—	—	—	1	1	34	55	38	17	—	—	„
87. Zaręby	Zaręby	Chorzele	12,0	Chorzele	9,0	1	22,0	—	—	—	—	—	1,1	—	1	—	34	52	34	18	—	—	„
88. Zawady	Dzierzgowo	Dzierzgowo	5,0	Grudusk	5,0	1	37,1	—	—	—	—	—	—	—	1	—	34	51	51	—	—	—	„
89. Zberoż	Chojnowo	Przasnysz	12,0	Czernice	5,0	1	16,5	—	—	—	—	—	—	—	1	—	34	29	29	—	—	—	„
90. Zdziwój Nowy	Duczymin	Chorzele	9,0	Chorzele	12,0	2	45,2	2	45,2	—	1	2 (1)	0,2	0,4	2	—	64	120	95	25	—	—	„
91. Zembrzus-Mokry Grunt	Janowo	„	20,0	Raszujka	25,0	1	24,0	—	—	—	—	—	—	—	1	—	34	54	54	—	—	—	„

SZKOŁA siedziba, wzgl. nazwa	GMINA w miastach ulica i Nr. domu	URZĄD POCZTOWY Nazwa	URZĄD POCZTOWY Odległość w km.	STACJA KOLEJOWA Nazwa	STACJA KOLEJOWA Odległość w km.	IZBY LEKCYJNE Ogółem liczba	IZBY LEKCYJNE Ogółem pow. w m.²	IZBY LEKCYJNE W budynkach własnych liczba	IZBY LEKCYJNE W budynkach własnych pow. w m.²	INNE IZBY SZKOLNE	MIESZKANIA NAUCZYCIELI W BUDYNKACH WŁASNYCH Mieszkań	MIESZKANIA NAUCZYCIELI W BUDYNKACH WŁASNYCH Izb (w tem kuchen)	GRUNTY SZKOLNE W HEKT. W użyciu szkoły	GRUNTY SZKOLNE W HEKT. W użyciu nauczycieli	NAUCZYCIELE W charakterze etatowych	NAUCZYCIELE W charakterze nieetatowych	GODZIN LEKCYJ TYGODNIOWO	DZIECI ZAPISANE DO SZKOŁY Ogółem	DZIECI ZAPISANE DO SZKOŁY Uczęszczające z odległości —1 km.	1—2 km.	2—3 km.	ponad 3 km.	JĘZYK NAUCZANIA
92. Ziomek	Baranowo	Jastrząbka	13,0	Parciaki	8,0	1	24,8	—	—	—	—	—	—	—	1	—	34	49	26	23	—	—	p.
93. Żelazna Rządowa	Jednorożec	Przasnysz	28,0	„	5,0	1	20,0	—	—	—	—	—	—	—	1	—	34	41	41	—	—	—	„
15. Powiat Pułtusk																								
MIASTO:																								
Pułtusk:																								
1. powszechna nr. 1	ul. Rynek 2	Pułtusk	0,0	Nasielsk	28,0	9	377,6	9	377,6	3	2	8 (2)	—	—	13	1	302	423	354	43	26	—	p.
2. „ nr. 2	„ „ 36	„	1,0	„	28,0	8	307,3	8	307,3	1	3	10 (3)	—	—	13	1	287	442	391	39	12	—	„
3. „ nr. 3	„ „ 18	„	0,0	„	28,0	5	237,9	—	—	—	—	—	—	—	9	—	252	459	454	5	—	—	„
Nasielsk:																								
4. powszechna	ul. Browarna 13	Nasielsk	0,8	Nasielsk	5,0	9	267,4	—	—	1	—	—	—	1,1	15	—	414	691	680	11	—	—	„
Serock:																								
5. powszechna	ul. Kościelna 8	Serock n. Narwią	0,2	Zegrze	8,0	9	326,4	1	53,2	—	1	3 (1)	—	1,9	11	—	330	617	553	—	21	43	„
Wyszków:																								
6. powszechna nr. 1	ul. Kościuszki 18	Wyszków	0,1	Wyszków	1,2	6	160,4	—	—	1	—	—	7,2	1,1	9	—	188	292	276	5	11	—	„
7. „ nr. 2	„ Szkolna 10	„	0,2	„	1,0	5	151,5	4	121,5	—	3	10 (4)	—	—	5	2	169	337	327	10	—	—	„
8. „ nr. 3	„ Kościuszki 19	„	0,2	„	1,0	4	137,1	—	—	—	—	—	—	—	4	1	122	355	355	—	—	—	„
WIEŚ:																								
1. Barcice	Somianka	Wyszków	5,0	Wyszków	18,0	1	43,4	—	—	—	—	—	—	—	1	1	34	56	50	6	—	—	„
2. Białowieża	Kleszewo	Pułtusk	4,0	Nasielsk	32,0	1	22,5	—	—	—	—	—	—	—	1	—	34	57	47	10	—	—	„
3. Bielino	Obryte	Obryte	11,0	Przetycz	12,0	1	27,9	—	—	—	—	—	—	—	1	—	34	71	35	34	2	—	„
4. Boby	Kleszewo	Pułtusk	10,0	Nasielsk	39,0	1	21,9	—	—	—	—	—	—	1,1	1	—	34	38	34	4	—	—	„
5. Borsuki	Zatory	„	7,0	Wyszków	21,0	1	30,0	—	—	—	—	—	—	1,1	1	—	34	44	22	17	5	—	„
6. [Borze]	[Kozłowo]	[„]	[12,0]	[Gąsocin]	[16,0]	—	—	—	—	—	—	—	—	—	—	—	—	—	—	—	—	—	[p.]
7. Brodowo	Winnica	Świercze	5,5	Świercze	5,5	1	23,2	—	—	—	—	—	—	0,7	1	—	34	43	42	1	—	—	p.
8. Bulkowo	„	Pułtusk	8,0	Nasielsk	19,0	1	30,7	—	—	—	—	—	—	1,1	1	—	34	72	37	35	—	—	„
9. Chmielewo	Gołębie	Świercze	5,0	Świercze	5,0	1	18,5	—	—	—	—	—	—	—	1	—	34	81	34	42	5	—	„
10. Chmielewo	Kleszewo	Pułtusk	7,0	Nasielsk	35,0	2	76,2	1	53,4	2	1	4 (1)	0,2	0,5	2	—	68	82	53	—	23	6	„
11. Chrcynno	Nasielsk	Nasielsk	4,0	„	8,0	1	26,4	—	—	—	—	—	—	—	1	—	34	55	44	—	11	—	„
12. Cieńsza	Zatory	Pułtusk	9,0	Wyszków	18,0	1	30,0	—	—	—	—	—	—	1,1	1	—	34	101	30	59	12	—	„
13. Ciepielin	Gzowo	„	15,0	Zegrze	15,0	1	25,0	—	—	—	—	—	—	—	1	—	34	60	42	18	—	—	„
14. Ciołkowo	Obryte	Obryte	3,0	Dalekie	14,0	1	29,0	—	—	—	—	—	—	—	1	—	34	80	49	26	5	—	„
15. Dąbrowa	Wyszków	Wyszków	14,0	Wyszków	14,0	1	61,8	1	61,8	—	1	3 (1)	—	0,9	1	—	34	63	45	18	—	—	„
16. Dębe	Zegrze	Serock n. Narwią	11,0	Zegrze	9,0	1	33,5	1	33,5	—	—	—	—	—	1	—	34	49	49	—	—	—	„
17. Dębinki	Nasielsk	Nasielsk	4,0	Nasielsk	4,0	2	79,7	2	79,7	—	1	4 (1)	0,1	1,2	2	—	64	89	56	33	—	—	„
18. Domosław	Winnica	Pułtusk	13,0	„	17,0	1	42,0	—	—	—	—	—	—	1,5	1	—	34	56	44	12	—	—	„
19. Dosin	Zegrze	Serock n. Narwią	6,0	Zegrze	4,0	1	54,0	—	—	—	—	—	—	—	1	—	34	81	13	45	15	8	„
20. Dzierżenin	Gzowo	„ „ „	6,0	„	14,0	2	64,5	1	41,5	—	1	3 (1)	—	2,2	2	1	66	142	72	67	3	—	„
21. Garnowo	Kozłowo	Gołymin	4,0	Gąsocin	10.0	1	42,8	1	42,8	—	1	2 (1)	—	—	1	—	34	60	60	—	—	—	„
22. Gąsiorowo	Winnica	Pułtusk	15,0	Świercze	8,0	1	18,0	—	—	—	—	—	1,5	—	1	—	34	39	23	15	1	—	„
23. Gąsiorowo	Zegrze	Serock n. Narwią	5,0	Zegrze	13,0	1	30,3	—	—	—	—	—	0,3	0,7	1	—	34	56	38	18	—	—	„
24. Glinice	Winnica	Pułtusk	16,0	Nasielsk	13 0	1	20,3	—	—	—	—	—	1,0	—	1	—	34	48	32	16	—	—	„
25. Gładczyn	Obryte	„	7,0	Wyszków	20,0	1	27,3	—	—	—	—	—	—	—	1	—	34	43	33	10	—	—	„
26. Głodowo	Kleszewo	„	7,0	Nasielsk	22,0	1	35,0	—	—	—	—	—	0,3	—	1	—	34	47	47	—	—	—	„
27. Gnaty-Wieśniany	Winnica	„	14,0	„	15,0	1	25,5	—	—	—	—	—	—	—	1	—	34	47	33	14	—	—	„
28. [Gnojno]	[Kleszewo]	[„]	[10,0]	[Zegrze]	[40,0]	[1]	[48,0]	[1]	[48,0]	—	[1]	[4 (1)]	[0,5]	[0,8]	—	—	—	—	—	—	—	—	[p.]
29. Goławice	Nasielsk	Nasielsk	14,0	Pomiechówek	5,0	3	89,9	1	55,6	—	1	3 (1)	—	0,5	3	—	92	133	126	—	7	—	p.
30. Górki-Witowice	Winnica	„	6,0	Nasielsk	10,0	1	22,5	—	—	—	—	—	—	0,8	1	—	34	46	43	2	1	—	„
31. Grabowiec	Zatory	Pułtusk	4,0	Wyszków	22,0	1	54,0	1	54,0	2	1	4 (1)	0,2	0,7	1	—	34	46	38	8	—	—	„
32. Grochy-Serwatki	Kozłowo	„	16,0	Gąsocin	10,0	1	20,3	—	—	—	—	—	—	—	1	—	34	67	—	21	40	6	„

SZKOŁA siedziba, wzgl. nazwa	GMINA w miastach ulica i Nr. domu	URZĄD POCZTOWY Nazwa	URZĄD POCZTOWY Odległość w km.	STACJA KOLEJOWA Nazwa	STACJA KOLEJOWA Odległość w km.	IZBY LEKCYJNE Ogółem liczba	IZBY LEKCYJNE Ogółem pow. w m.²	IZBY LEKCYJNE W budynkach własnych liczba	IZBY LEKCYJNE W budynkach własnych pow. w m.²	INNE IZBY SZKOLNE	MIESZKANIA NAUCZYCIELI W BUDYNKACH WŁASNYCH Mieszkań	MIESZKANIA NAUCZYCIELI W BUDYNKACH WŁASNYCH Izb (w tem kuchen)	GRUNTY SZKOLNE W HEKT. W użyciu szkoły	GRUNTY SZKOLNE W HEKT. W użyciu nauczycieli	NAUCZYCIELE W charakterze etatowych	NAUCZYCIELE W charakterze nieetatowych	GODZIN LEKCYJ TYGODNIOWO	DZIECI ZAPISANE DO SZKOŁY Ogółem	DZIECI ZAPISANE DO SZKOŁY Uczęszczające z odległości —1 km.	1—2 km.	2—3 km.	ponad 3 km.	JĘZYK NAUCZANIA
33. Gromin	Kozłowo	Pułtusk	6,0	Gąsocin	20,0	1	30,0	—	—	—	—	—	—	—	1	—	34	51	51	—	—	—	p.
34. Gródek	Obryte	Obryte	4,0	Dalekie	14,0	1	35,0	—	—	—	—	—	—	—	1	—	34	82	54	28	—	—	„
35. Gulczewo	Somianka	Wyszków	7,0	Wyszków	7,0	1	48,0	—	—	—	—	—	—	—	1	—	36	63	63	—	—	—	„
36. Izbica	Zegrze	Serock n. Narwią	9,0	Zegrze	6,0	1	81,0	—	—	—	—	—	—	—	1	—	34	61	47	14	—	—	„
37. [Jackowo]	[Gołębie]	[Świercze]	[6,0]	[Świercze]	[6,0]	—	—	—	—	—	—	—	—	—	—	—	—	—	—	—	—	—	[p.]
38. Jackowo Górne	Somianka	Wyszków	7,0	Wyszków	21,0	1	21,6	—	—	—	—	—	—	—	1	—	34	73	47	26	—	—	p.
39. Jadwisin	Zegrze	Serock n. Narwią	5,0	Zegrze	4,0	3	85,0	—	—	1	—	—	—	—	3	—	34	92	156	51	46	41	18	„
40. Kacice	Kleszewo	Pułtusk	4,5	„	24,0	1	45,6	1	45,6	—	1	3 (1)	—	0,1	1	—	34	41	38	3	—	—	„
41. Kałęczyn	Gołębie	Świercze	4,0	Świercze	4,0	1	19,2	—	—	—	—	—	—	—	1	—	34	73	15	25	33	—	„
42. Karniewek	Gzowo	Pułtusk	12,0	Zegrze	17,0	1	18,0	—	—	—	—	—	—	—	1	—	30	50	36	5	9	—	„
43. Kęsy-Pańki	Kozłowo	„	14,0	Świercze	8,0	1	18,9	—	—	—	—	—	0,5	—	1	—	34	56	15	10	17	14	„
44. Klukowo	Gołębie	Świercze	1,5	„	1,5	1	40,0	—	—	—	—	—	—	—	1	1	34	94	14	46	34	—	„
45. [Komorowo]	[Wyszków]	[Wyszków]	[12,0]	[Wyszków]	[12,0]	—	—	—	—	—	—	—	—	—	—	—	—	—	—	—	—	—	[p.]
46. Konary	Nasielsk	Nasielsk	6,0	Nasielsk	6,0	1	37,5	1	37,5	—	1	2 (1)	1,1	—	1	—	34	46	43	3	—	—	n.
47. Kosewo	„	„	1,3	„	2,7	1	35,5	—	—	—	—	—	—	—	1	—	30	32	32	—	—	—	p.
48. Kościesze	Gołębie	Świercze	5,0	Świercze	5,0	1	24,1	—	—	—	—	—	—	1,1	1	—	34	78	54	24	—	—	„
49. Koziegłowy	Gzowo	Pułtusk	6,0	Zegrze	24,0	1	46,5	1	46,5	—	—	—	—	—	1	—	34	54	54	—	—	—	„
50. [Kozłowo]	[Somianka]	[Wyszków]	[8,0]	[Wyszków]	[8,0]	—	—	—	—	—	—	—	—	—	—	—	—	—	—	—	—	—	[p.]
51. Koźniewo Średnie	Gołębie	Gąsocin	3,0	Gąsocin	3,0	1	28,1	—	—	—	—	—	—	—	1	—	34	79	71	2	6	—	p.
52. Kręgi	Somianka	Wyszków	7,0	Wyszków	8,0	1	15,0	—	—	—	—	—	—	—	1	—	34	59	59	—	—	—	„
53. Krogule	Nasielsk	Nasielsk	4,0	Nasielsk	3,0	1	29,1	—	—	—	—	—	—	—	1	—	34	57	48	9	—	—	„
54. Krzyczki	„	„	4,0	„	9,0	1	56,0	1	56,0	1	1	2 (1)	—	1,1	1	—	34	75	48	18	9	—	„
55. Lelewo	„	„	10,0	„	10,0	1	52,5	1	52,5	—	1	2 (1)	—	—	1	—	36	54	45	6	3	—	„
56. [Leszczydół]	[Wyszków]	[Wyszków]	[5,0]	[Wyszków]	[5,0]	—	—	—	—	—	—	—	—	—	—	—	—	—	—	—	—	—	[p.]
57. Leszczydół-Nowiny	„	„	5,0	„	5,0	1	30,2	—	—	—	—	—	—	—	1	—	30	75	31	44	—	—	p.
58. Lipniki Stare	Kleszewo	Pułtusk	5,0	Nasielsk	28,0	1	18,0	—	—	—	—	—	0,3	—	1	—	34	73	60	—	13	—	„
59. Lubiel	Obryte	Obryte	14,0	Przetycz	9,0	1	26,6	—	—	—	—	—	—	1,1	1	—	34	48	11	37	—	—	„
60. Łosinno	Somianka	Wyszków	7,0	Wyszków	7,0	1	20,0	—	—	—	—	—	—	—	1	—	34	41	41	—	—	—	„
61. Łubienica	Gzowo	Pułtusk	6,0	Zegrze	23,0	1	73,5	—	—	—	—	—	—	—	1	—	34	50	44	6	—	—	„
62. Marynino	Zegrze	Serock n. Narwią	4,5	„	8,0	1	50,4	1	50,4	—	1	3 (1)	—	8,4	1	—	34	96	39	9	34	14	„
63. Mazewo	Gołębie	Świercze	8,0	Nasielsk	4,0	1	30,0	—	—	—	—	—	—	—	1	—	34	32	16	14	2	—	„
64. Mierzeniec	Kozłowo	Gołymin	5,0	Gąsocin	14,0	1	23,6	—	—	—	—	—	2,5	—	1	—	34	36	8	12	14	2	„
65. Mieszki-Przybyły	Winnica	Nasielsk	10,0	Nasielsk	14,0	1	19,4	—	—	—	—	—	—	—	1	—	36	40	33	7	—	—	„
66. Morgi	Nasielsk	„	6,0	„	2,0	1	43,5	1	43,5	—	1	2 (1)	0,1	—	1	—	34	47	47	—	—	—	„
67. Mystkowiec	Wyszków	Wyszków	14,0	Wyszków	14,0	1	25,0	—	—	—	—	—	—	—	1	—	34	57	57	—	—	—	„
68. Mystkowiec-Szczucin	Somianka	„	19,0	„	19,0	1	30,0	—	—	—	—	—	—	—	1	—	34	53	47	6	—	—	„
69. Mystkowska Wola	„	„	12,0	„	11,0	1	24,0	—	—	—	—	—	—	—	1	1	34	44	36	8	—	—	„
70. Niestępowo	Gzowo	Pułtusk	8,0	Nasielsk	28,0	1	52,0	1	52,0	—	1	3 (1)	0,2	0,3	1	—	34	67	42	11	14	—	„
71. Nowa Wieś	Nasielsk	Nasielsk	1,0	„	3,0	1	22,5	—	—	—	—	—	—	—	1	—	34	53	48	5	—	—	„
72. Nowa Wieś	Zegrze	Serock n. Narwią	4,0	Zegrze	12,0	1	19,9	1	19,9	—	1	1 (1)	0,2	3,8	1	—	34	52	29	23	—	—	„
73. Nuna	Nasielsk	Nasielsk	7,0	Nasielsk	6,0	1	46,8	1	46,8	—	1	4 (1)	0,2	0,4	1	—	34	62	39	23	—	—	„
74. Obrąb	Gzowo	Pułtusk	13,0	Zegrze	19,0	1	39,0	—	—	—	—	—	—	—	1	—	34	52	36	16	—	—	„
75. Obryte	Obryte	Obryte	1,0	Wyszków	23,0	2	83,3	1	58,5	—	1	3 (1)	0,1	1,9	2	1	60	82	82	—	—	—	„
76. Ochudno	Wyszków	Wyszków	7,0	„	7,0	1	59,0	1	59,0	—	1	3 (1)	0,3	1,2	1	—	34	89	73	13	3	—	„
77. Olszanka	Somianka	„	5,0	„	5,0	1	39,0	—	—	—	—	—	—	—	1	—	34	89	69	20	—	—	„
78. Ostaszewo	Kozłowo	Pułtusk	18,0	Gąsocin	6,0	1	28,6	—	—	—	—	—	—	0,6	1	—	36	67	22	45	—	—	„
79. [Ostaszewo-Wola]	[„]	[„]	[23,0]	[„]	[6,0]	—	—	—	—	—	—	—	—	—	—	—	—	—	—	—	—	—	[p.]
80. Ostrowy	Somianka	Wyszków	9,0	Wyszków	9,0	1	27,5	—	—	—	—	—	—	—	1	—	34	58	58	—	—	—	p.
81. Pękowo	Kozłowo	Pułtusk	8,0	Świercze	17,0	1	25,4	—	—	—	—	—	—	—	1	—	34	45	45	—	—	—	„
82. Pieścirogi	Nasielsk	Nasielsk	0,1	Nasielsk	0,1	3	84,4	—	—	—	—	—	—	—	3	—	98	160	134	11	8	7	„
83. Piskornia	Gzowo	Pułtusk	10,0	Zegrze	16,0	1	48,0	1	48,0	—	1	3 (1)	0,6	1,1	1	—	34	88	36	52	—	—	„
84. Płocochowo	Kleszewo	„	5,0	Nasielsk	25,0	1	24,8	—	—	—	—	—	—	0,9	1	—	34	60	60	—	—	—	„
85. Płudy	Somianka	Wyszków	14,0	Wyszków	15,0	1	38,7	—	—	—	—	—	—	—	1	—	34	67	59	8	—	—	„
86. Pniewo	Zatory	Pułtusk	13,0	„	15.0	3	111,4	1	62,4	—	1	3 (1)	0,6	1,1	3	1	86	139	78	—	53	8	„
87. Pobyłkowo Duże	Gzowo	Serock	6,0	Zegrze	14,0	1	22,0	—	—	—	—	—	—	0,6	1	—	34	81	81	—	—	—	„
88. Ponikiew	Obryte	Obryte	8,0	Wyszków	24,0	1	25,0	—	—	—	—	—	—	0,6	1	—	34	45	37	2	6	—	„
89. Pokrzywnica	Gzowo	Pułtusk	13,0	Zegrze	17,0	1	21,9	—	—	—	—	—	—	—	1	—	34	53	43	10	—	—	„

SZKOŁA siedziba, wzgl. nazwa	GMINA w miastach ulica i Nr. domu	URZĄD POCZTOWY: Nazwa	URZĄD POCZTOWY: Odległość w km.	STACJA KOLEJOWA: Nazwa	STACJA KOLEJOWA: Odległość w km.	IZBY LEKCYJNE: Ogółem liczba	IZBY LEKCYJNE: Ogółem pow. w m.²	IZBY LEKCYJNE: W budynkach własnych liczba	IZBY LEKCYJNE: W budynkach własnych pow. w m.²	INNE IZBY SZKOLNE	MIESZKANIA NAUCZYCIELI W BUDYNKACH WŁASNYCH: Mieszkań	MIESZKANIA NAUCZYCIELI W BUDYNKACH WŁASNYCH: Izb (w tem kuchen)	GRUNTY SZKOLNE W HEKT.: W użyciu: szkoły	GRUNTY SZKOLNE W HEKT.: W użyciu: nauczycieli	NAUCZYCIELE: W charakterze: etatowych	NAUCZYCIELE: W charakterze: nieetatowych	GODZIN LEKCYJ TYGODNIOWO	DZIECI ZAPISANE DO SZKOŁY: Ogółem	DZIECI ZAPISANE DO SZKOŁY: Uczęszczające z odległości: —1 km.	—2 km.	2—3 km.	ponad 3 km.	JĘZYK NAUCZANIA
90. Popławy	Obryte	Pułtusk	1,0	Wyszków	27,0	1	22,2	—	—	—	—	—	—	—	1	—	34	49	49	—	—	—	p.
91. Popowo Borowe	Nasielsk	Nasielsk	7,0	Nasielsk	9,0	1	44,0	1	44,0	—	1	3 (1)	0,3	—	1	—	34	94	94	—	—	—	„
92. Popowo Kościelne	Zegrze	Serock n. Narwią	10,0	Zegrze	17,0	1	51,0	1	51,0	—	1	3 (1)	—	—	1	1	34	68	38	27	3	—	„
93. Porządzie	Wyszków	Wyszków	10,0	Dalekie	5,0	1	30,8	—	—	—	—	—	—	1,0	1	—	34	72	42	30	—	—	„
94. Prusinowice	Gołębie	Świercze	1,5	Świercze	1,5	1	27,5	—	—	—	—	—	—	—	1	—	36	61	54	7	—	—	„
95. [Przemiarowo]	[Kleszewo]	[Pułtusk]	[5,0]	[Zegrze]	[35,0]	—	—	—	—	—	—	—	—	[0,5]	—	—	—	—	—	—	—	—	[p.]
96. Przewodowo	Kozłowo	„	10,0	Świercze	15,0	2	59,6	2	59,6	—	2	4 (1)	0,2	0,7	2	1	62	98	51	24	21	2	p.
97. Przyłubie	Zatory	„	17,0	Wyszków	18,0	1	36,0	—	—	—	—	—	—	—	1	—	34	51	19	32	—	—	„
98. Psary	Obryte	Obryte	3,0	„	25,0	1	36 0	—	—	—	—	—	—	—	1	—	34	73	61	12	—	—	„
99. Psucin	Nasielsk	Nasielsk	9,0	Nasielsk	6,0	1	27,5	—	—	—	—	—	—	—	1	—	36	80	59	10	11	—	„
100. Ruszkowo	„	„	7,0	„	3,0	1	38,7	—	—	—	—	—	—	—	1	—	41	52	6	46	—	—	„
101. Rybienko	Somianka	Wyszków	1,0	Wyszków	2,0	1	49,3	—	—	—	—	—	—	—	1	—	36	59	59	—	—	—	„
102. Rybno	„	„	3,0	„	3,5	1	42,3	1	42,3	—	1	2 (1)	—	1,3	1	—	34	81	56	25	—	—	„
103. Rząśnik	Wyszków	„	15,0	Dalekie	9,0	1	26,2	—	—	—	—	—	—	—	1	—	34	76	73	—	3	—	„
104. Sadykierz	„	Obryte	4,0	„	14,0	1	23,8	—	—	—	—	—	—	—	1	—	34	51	24	14	7	6	„
105. Siennickie Budy	Nasielsk	Nasielsk	2,0	Nasielsk	2,0	2	57,0	1	42,0	—	1	2 (1)	—	—	2	—	64	111	32	78	1	—	„
106. Skarzyce	Winnica	Pułtusk	9,0	„	17,0	1	24,8	—	—	—	—	—	—	—	1	1	34	50	50	—	—	—	„
107. Skórznice	„	„	12,0	Świercze	10,0	1	25,9	—	—	—	—	—	—	—	1	—	34	58	58	—	—	—	„
108. Smogorzewo	Nasielsk	Nasielsk	9,0	Nasielsk	13,0	1	42,0	1	42,0	1	1	2 (1)	0,1	0,4	1	—	34	80	66	14	—	—	„
109. Sokołowo	Obryte	Obryte	7,0	Dalekie	16,0	1	41,6	—	—	—	—	—	—	—	1	—	34	95	68	14	13	—	„
110. Somianka	Somianka	Wyszków	10,0	Wyszków	10,0	1	38,4	—	—	—	—	—	—	1,7	1	—	30	80	80	—	—	—	„
111. Siemiankowska Wólka	„	„	10,0	„	10,0	1	29,6	—	—	—	—	—	—	—	1	—	34	51	51	—	—	—	„
112. Stanisławowo	Zegrze	Serock n. Narwią	12,0	Zegrze	13,0	1	32,5	—	—	—	—	—	—	—	1	—	34	50	30	6	14	—	„
113. Strzegocin	Gołębie	Świercze	5,0	Świercze	6,0	2	84,5	2	84,5	—	1	2 (1)	—	0,9	2	1	68	205	105	85	15	—	„
114. Strzyże	Gzowo	Pułtusk	9,0	Zegrze	20,0	1	21,0	—	—	—	—	—	—	—	1	—	34	58	32	26	—	—	„
115. Szyszki	Kozłowo	Gąsocin	9,0	Gąsocin	9,0	1	24,9	—	—	—	—	—	—	0,6	1	1	34	67	36	30	1	—	„
116. Śliski	Zatory	Pułtusk	10,0	Zegrze	23,0	1	18,0	—	—	—	—	—	—	—	1	—	34	43	15	28	—	—	„
117. Świeszewo	Gołębie	Świercze	5,0	Świercze	5,0	1	41,3	1	41,3	—	1	2 (1)	—	1,0	1	—	34	97	33	54	10	—	„
118. [Trzciniec]	[Kleszewo]	[Pułtusk]	[6,0]	[Zegrze]	[36,0]	—	—	—	—	—	—	—	—	—	—	—	—	—	—	—	—	—	[p.]
119. Trzepowo	Gzowo	„	16,0	„	16,0	1	22,5	—	—	—	—	—	—	1,7	1	—	34	64	39	21	4	—	p.
120. Wielątki	Wyszków	Wyszków	4,0	Wyszków	4,0	1	35,4	—	—	—	—	—	—	2,0	1	—	34	66	49	17	—	—	„
121. Wielęcin	Zegrze	Serock n. Narwią	11,0	Zegrze	19,0	1	24,6	—	—	—	—	—	—	1,5	1	—	34	46	46	—	—	—	„
122. [Wielgolas]	[Obryte]	[Obryte]	[4,0]	[Wyszków]	[21,0]	—	—	—	—	—	—	—	—	—	—	—	—	—	—	—	—	—	[p.]
123. Wincentowo	„	„	8,0	Dalekie	10,0	1	21,8	—	—	—	—	—	—	3,0	1	—	34	51	32	8	11	—	p.
124. Winnica	Winnica	Pułtusk	13,0	Nasielsk	16,0	2	40,5	—	—	1	—	—	—	—	2	1	82	159	104	49	—	6	„
125. Wola Kiełpińska	Zegrze	Serock n. Narwią	7,0	Zegrze	5,0	1	20,1	—	—	—	—	—	—	—	1	1	34	71	22	24	25	—	„
126. Wólka Lubelska	Obryte	Obryte	12,0	Przetycz	6,0	1	24,0	—	—	—	—	—	—	—	1	—	34	43	37	6	—	—	„
127. [Wólka-Przekory]	[Wyszków]	[Wyszków]	[13,0]	[Wyszków]	[13,0]	—	—	—	—	—	—	—	—	—	—	—	—	—	—	—	—	—	[p.]
128. Wypychy	Somianka	„	12,0	„	12,0	1	36,6	—	—	—	—	—	—	—	1	—	34	69	39	12	18	—	p.
129. Zalesie Borowe	Zegrze	Serock n. Narwią	7,0	Zegrze	10,0	1	23,4	—	—	—	—	—	—	—	1	—	34	62	59	3	—	—	„
130. Zambski	Obryte	Obryte	6,0	Wyszków	22,0	1	31,8	1	31,8	—	1	2 (1)	—	—	1	—	34	80	46	13	13	8	„
131. Zatory	Zatory	Pułtusk	12,0	Zegrze	20,0	4	167,6	2	102,4	—	1	4 (1)	0,3	0,9	4	1	122	201	137	7	45	12	„
132. Zdzieborz	Somianka	Wyszków	13,0	Wyszków	13,0	1	27,1	—	—	—	—	—	—	—	1	—	34	69	34	35	—	—	„
133. Żabiczyn	Nasielsk	Nasielsk	5,0	Nasielsk	6,0	1	33,0	1	33,0	—	1	2 (1)	—	0,9	1	—	34	81	38	38	5	—	„
134. [Żebry-Falbogi]	[Kozłowo]	[Pułtusk]	[13,0]	[Gąsocin]	[12,0]	—	—	—	—	—	—	—	—	—	—	—	—	—	—	—	—	—	[p.]

16. Powiat Radzymin

MIASTO:																							
Radzymin:																							
1. powszechna	ul. 3 Maja	Radzymin	0,2	Radzymin	0,2	8	374,6	8	374,6	1	1	3 (1)	—	3,0	14	1	355	520	474	—	46	—	p.
2. „ żydowska	„ Polowa 3	„	0,2	„	0,2	3	106,4	—	—	—	—	—	—	—	4	1	131	209	172	36	1	—	„
Wołomin:																							
3. powszechna nr. 1	„ Wileńska 28	Wołomin	0,3	Wołomin	0,3	8	311,1	8	311,1	6	2	3 (-)	—	—	11	1	271	417	223	93	45	56	„
4. „ „ nr. 2	„ Duczkowska	„	0,0	„	0,0	7	242,1	7	242,1	—	1	4 (1)	—	—	7	3	192	285	275	—	3	7	„

SZKOŁA siedziba, wzgl. nazwa	GMINA w miastach ulica i Nr. domu	URZĄD POCZTOWY Nazwa	URZĄD POCZTOWY Odległość w km.	STACJA KOLEJOWA Nazwa	STACJA KOLEJOWA Odległość w km.	IZBY LEKCYJNE Ogółem liczba	IZBY LEKCYJNE Ogółem pow. w m.²	IZBY LEKCYJNE W budynkach własnych liczba	IZBY LEKCYJNE W budynkach własnych pow. w m.²	INNE IZBY SZKOLNE	MIESZKANIA NAUCZYCIELI W BUDYNKACH WŁASNYCH Mieszkań	MIESZKANIA NAUCZYCIELI W BUDYNKACH WŁASNYCH Izb (w tem kuchen)	GRUNTY SZKOLNE W HEKT. W użyciu szkoły	GRUNTY SZKOLNE W HEKT. W użyciu nauczyciel	NAUCZYCIELE W charakterze etatowych	NAUCZYCIELE W charakterze nieetatowych	GODZIN LEKCYJ TYGODNIOWO	DZIECI ZAPISANE DO SZKOŁY Ogółem	DZIECI ZAPISANE DO SZKOŁY Uczęszczające z odległości —1 km.	1—2 km.	2—3 km.	ponad 3 km.	JĘZYK NAUCZANIA
5. powszechna nr. 3	ul. Warszawska 9	Wołomin	0,0	Wołomin	0,0	5	225,0	—	—	2	—	—	—	—	4	2	129	229	229	—	—	—	p.
6. „ nr. 4	„ Duczkowska	„	0,0	„	0,0	4	152,2	4	152,2	—	—	—	—	—	3	1	110	146	137	4	4	1	„
WIEŚ:																								
1. Adelin	Zabrodzie	Tłuszcz	10,0	Tłuszcz	10,0	1	25,0	—	—	—	—	—	—	—	1	—	34	49	35	14	—	—	„
2. Białki	Międzyleś	„	7,0	„	7,0	1	22,5	—	—	—	—	—	—	—	1	—	36	62	48	14	—	—	„
3. [Borki]	[Jadów]	[Jadów]	[2,5]	[Urle]	[6,0]	—	—	—	—	—	—	—	—	—	[1]	—	—	—	—	—	—	—	„
4. Cegielnia	Radzymin	Radzymin	2,0	Radzymin	2,0	1	30,0	—	—	—	—	—	—	—	1	—	35	66	62	4	—	—	p.
5. Chajęty	Małopole	„	8,0	„	8,0	1	70,4	1	70,4	—	1	2 (1)	—	—	1	—	34	60	60	—	—	—	„
6. Ciemne	Radzymin	„	3,0	„	3,0	1	20,0	—	—	—	—	—	—	—	1	—	34	62	62	—	—	—	„
7. Czarna Duża	„	Wołomin	3,0	Wołomin	3,0	1	29,3	—	—	—	—	—	—	—	1	—	34	46	46	—	—	—	„
8. Czarnów	Małopole	Radzymin	13,0	Radzymin	13,0	1	25,0	—	—	—	—	—	—	—	1	—	34	34	34	—	—	—	„
9. Czubajowizna	Ręczaje	Wołomin	8,0	Wołomin	8,0	1	28,0	1	28,0	—	1	2 (1)	—	1,1	1	—	34	46	37	9	—	—	„
10. Dąbrowa	Radzymin	Radzymin	12,0	Zegrze	9,0	1	27,0	1	27,0	—	1	1 (-)	—	0,6	1	—	34	32	22	10	—	—	„
11. Dąbrowica	Międzyleś	Tłuszcz	9,0	Kłębów	7,0	1	30,0	—	—	—	—	—	—	1,0	1	—	34	73	52	4	17	—	„
12. Dąbrówka	Małopole	Radzymin	10,0	Radzymin	10,0	3	129,6	1	39,6	—	1	2 (1)	0,2	0,3	3	—	90	202	152	50	—	—	„
13. Deskurów	Zabrodzie	Tłuszcz	14,5	Wyszków	6,0	1	42,5	1	42,5	—	1	2 (1)	—	—	1	—	34	39	35	4	—	—	„
14. Dębinki	„	„	6,0	Tłuszcz	6,0	1	56,3	1	56,3	—	1	3 (1)	—	0,4	1	—	34	58	43	8	7	—	„
15. Dobczyn	Klembów	Wołomin	7,0	Kłębów	3,5	1	28,3	—	—	—	—	—	—	—	1	—	50	104	58	46	—	—	„
16. Dybów	Radzymin	Radzymin	3,0	Radzymin	3,0	1	30,3	—	—	—	—	—	—	—	1	—	36	52	52	—	—	—	„
17. Franciszków	Międzyleś	Tłuszcz	7,0	Tłuszcz	7,0	1	25,2	1	25,2	—	1	1 (1)	—	—	1	—	34	54	42	12	—	—	„
18. Grabie	Ręczaje	Wołomin	5,0	Wołomin	5,0	1	38,5	1	38,5	—	1	3 (1)	1,4	1,4	1	—	34	69	24	38	7	—	„
19. Guzowatka	Małopole	Radzymin	5,0	Radzymin	5,0	1	30,0	—	—	—	—	—	—	—	1	—	36	46	46	—	—	—	„
20. Helenów	Radzymin	Wołomin	5,0	Wołomin	5,0	1	21,2	—	—	—	—	—	—	—	1	—	34	67	53	14	—	—	„
21. Helenów	Ręczaje	„	14,0	„	14,0	1	20,3	—	—	—	—	—	—	—	1	—	36	54	49	5	—	—	„
22. Jadów	Jadów	Jadów	0,0	Urle	3,5	8	421,2	8	421,2	9	2	5 (2)	4,2	1,4	8	1	227	378	99	82	93	104	„
23. Jadwisin	Strachówka	„	3,0	„	6,0	1	17,5	—	—	—	—	—	—	—	1	—	30	56	56	—	—	—	„
24. Jasienica	Tłuszcz	Tłuszcz	2,0	Tłuszcz	2,0	1	42,0	—	—	—	—	—	—	—	1	—	32	86	86	—	—	—	„
25. Jaźwie Folwarczne	Międzyleś	„	6,0	„	6,0	1	32,5	—	—	—	—	—	—	2,0	1	—	34	82	60	22	—	—	„
26. Józefów	Małopole	Radzymin	10,0	Radzymin	10,0	1	35,0	—	—	—	—	—	—	0,6	1	—	34	65	60	5	—	—	„
27. Julin	Jadów	Łochów	5,0	Urle	3,0	2	58,9	—	—	—	—	—	0,2	—	2	—	60	77	4	—	73	—	„
28. Kamieńczyk	Kamieńczyk	Wyszków	6,0	Wyszków	7,0	2	73,0	2	73,0	—	1	2 (1)	—	2,5	3	—	111	176	174	—	2	—	„
29. Kąty-Miąski	Międzyleś	Tłuszcz	14,0	Tłuszcz	14,0	1	22,6	—	—	—	—	—	—	—	1	—	32	77	19	22	36	—	„
30. Klembów	Klembów	Radzymin	10,0	Kłębów	1,0	3	95,6	1	45,5	—	3	4 (1)	0,9	1,7	3	1	106	180	82	66	32	—	„
31. Kobyłka	Radzymin	Wołomin	3,0	Kobyłka	1,0	2	58,3	2	58,3	—	1	1 (1)	—	—	2	—	60	116	96	20	—	—	„
32. Kolno	Ręczaje	„	7,0	Wołomin	8,0	1	22,6	1	22,6	—	1	2 (1)	0,3	0,8	1	—	34	37	32	5	—	—	„
33. Kołaków	Małopole	Radzymin	6,0	Radzymin	6,0	1	37,5	1	37,5	—	1	2 (1)	—	—	1	—	36	70	68	2	—	—	„
34. Kraszew	Klembów	„	5,0	„	5,0	1	21,0	—	—	—	—	—	—	—	1	—	35	66	66	—	—	—	„
35. Krawcowizna	Międzyleś	Jadów	8,0	Tłuszcz	9,0	1	22,0	—	—	—	—	—	—	—	1	—	36	66	16	50	—	—	„
36. Krusze	Klembów	Radzymin	12,0	„	4,0	2	32,0	—	—	—	—	—	—	—	2	—	62	84	82	2	—	—	„
37. Krzywica	Ręczaje	Wołomin	7,0	Kłębów	3,0	1	27,8	1	27,8	—	1	2 (1)	1,1	—	1	—	34	32	32	—	—	—	„
38. Kukawki	Zabrodzie	Jadów	6,0	Urle	3,0	1	39,0	1	39,0	—	1	2 (1)	1,0	5,0	1	—	34	92	75	17	—	—	„
39. Kuligów	Małopole	Radzymin	10,0	Radzymin	10,0	1	22,5	—	—	—	—	—	—	—	1	—	34	69	69	—	—	—	„
40. Laskowo Głuche	„	„	15,0	Tłuszcz	8,0	1	33,8	—	—	—	—	—	—	—	1	—	34	62	29	14	19	—	„
41. Lipiny	Ręczaje	Wołomin	2,0	Wołomin	2,0	3	81,5	—	—	—	—	—	—	—	3	—	94	160	110	50	—	—	„
42. Lipka	Klembów	Radzymin	1,5	Kłębów	2,0	1	20,0	—	—	—	—	—	—	—	1	—	34	45	39	6	—	—	„
43. Łazy	Kamieńczyk	Łochów	6,0	Łochów	6,0	2	34,5	—	—	—	—	—	—	—	2	—	66	86	86	—	—	—	„
44. Łoś	Radzymin	Radzymin	5,0	Radzymin	5,0	1	33,0	—	—	—	—	—	—	—	1	—	34	45	40	5	—	—	„
45. Majdan	Ręczaje	Wołomin	4,0	Wołomin	4,0	1	35,8	—	—	—	—	—	—	2,8	1	—	34	76	44	23	9	—	„
46. Marjanów	Małopole	Radzymin	14,0	Radzymin	14,0	1	30,0	1	30,0	—	1	2 (1)	—	—	1	—	34	49	45	4	—	—	„
47. Miąse	Tłuszcz	Tłuszcz	5,0	Tłuszcz	5,0	1	24,0	1	24,0	—	2	2 (-)	—	0,3	1	—	35	68	50	18	—	—	„
48. Międzyleś	Międzyleś	„	2,0	„	1,0	1	33,0	1	33,0	—	1	1 (1)	0,3	—	1	—	34	79	79	—	—	—	„
49. Mokra Wieś	Tłuszcz	„	7,0	„	7,0	1	28,0	—	—	—	—	—	—	—	1	—	34	64	64	—	—	—	„
50. Mościska	Zabrodzie	„	7,0	„	7,0	1	22,5	—	—	—	—	—	—	—	1	—	34	52	52	—	—	—	„
51. Myszadła	Jadów	Jadów	4,0	Łochów	7,0	1	24,0	—	—	—	—	—	—	1,8	1	—	34	106	100	6	—	—	„
52. Nadbiel	Ręczaje	Wołomin	7,0	Wołomin	7,0	1	26,0	1	26,0	—	1	2 (1)	—	1,1	1	—	35	45	33	5	7	—	„
53. Nadma	Radzymin	Radzymin	7,0	Struga	2,0	2	76,8	2	76,8	—	1	2 (1)	0,2	0,8	2	—	68	123	100	23	—	—	„

SZKOŁA siedziba, wzgl. nazwa	GMINA w miastach ulica i Nr. domu	URZĄD POCZTOWY: Nazwa	URZĄD POCZTOWY: Odległość w km.	STACJA KOLEJOWA: Nazwa	STACJA KOLEJOWA: Odległość w km.	IZBY LEKCYJNE: Ogółem: liczba	IZBY LEKCYJNE: Ogółem: pow. w m.²	IZBY LEKCYJNE: W budynkach własnych: liczba	IZBY LEKCYJNE: W budynkach własnych: pow. w m.²	INNE IZBY SZKOLNE	MIESZKANIA NAUCZYCIELI W BUDYNKACH WŁASNYCH: Mieszkań	MIESZKANIA NAUCZYCIELI W BUDYNKACH WŁASNYCH: lzb (w tem kuchen)	GRUNTY SZKOLNE W HEKT.: W użyciu: szkoły	GRUNTY SZKOLNE W HEKT.: W użyciu: nauczycieli	NAUCZYCIELE: W charakterze: etatowych	NAUCZYCIELE: W charakterze: nieetatowych	GODZIN LEKCYJ TYGODNIOWO	DZIECI ZAPISANE DO SZKOŁY: Ogółem	DZIECI ZAPISANE DO SZKOŁY: Uczęszczające z odległości: —1 km.	1—2 km.	2—3 km.	ponad 3 km.	JĘZYK NAUCZANIA
54. Niegów	Zabrodzie	Tłuszcz	9,0	Tłuszcz	9,0	2	62,9	—	—	—	—	—	—	—	2	—	62	77	36	15	23	3	p.
55. Nowinki	Jadów	Jadów	5,0	Urle	6,0	1	20,0	—	—	—	—	—	—	—	1	—	34	45	37	8	—	—	"
56. Obrąb	Zabrodzie	Tłuszcz	7,0	Tłuszcz	7,0	1	15,8	—	—	1	—	—	—	—	1	—	34	69	34	35	—	—	"
57. Ołdaki	Tłuszcz	„	4,0	„	4,0	1	42,0	—	—	—	—	—	—	—	1	—	34	88	37	40	11	—	"
58. Ossów	Ręczaje	Wołomin	4,0	Kobyłka	2,5	2	75,3	1	45,5	—	2	6 (2)	—	1,7	2	—	64	92	92	—	—	—	"
59. Pełkowizna	Strachówka	Jadów	10,0	Urle	13,0	1	27,0	—	—	—	—	—	—	—	1	—	34	80	52	28	—	—	"
60. Pniewnik	„	„	17,0	„	20,0	2	86,9	1	57,6	—	1	2 (1)	0,1	0,4	2	1	68	85	71	14	—	—	"
61. Postoliska	Tłuszcz	Tłuszcz	3,0	Tłuszcz	3,0	2	83,4	1	42,5	—	1	2 (1)	—	1,0	2	1	67	128	102	26	—	—	"
62. Poświętne	Ręczaje	Wołomin	13,0	Kłębów	10,0	2	40,1	—	—	—	—	—	—	—	2	—	60	126	12	22	92	—	"
63. Radoszyna	Strachówka	Jadów	13,0	Urle	16,0	1	22,0	—	—	—	—	—	—	—	1	—	34	82	35	37	10	—	"
64. Rasztów	Klembów	Tłuszcz	6,0	Kłębów	6,5	1	54,0	—	—	—	—	—	—	—	1	—	34	50	50	—	—	—	"
65. Retków	Międzyleś	„	16,0	Tłuszcz	16,0	1	15,0	—	—	—	—	—	—	—	1	—	34	42	31	11	—	—	"
66. Ręczaje Polskie	Ręczaje	Wołomin	8,0	Wołomin	8,0	2	85,7	2	85,7	—	2	3 (2)	—	6,0	2	—	64	81	56	24	—	1	"
67. Ręczajska Wola	„	„	9,0	„	9,0	1	41,9	1	41,9	—	1	2 (1)	0,3	1,4	1	—	34	68	54	14	—	—	"
68. Rozalin	Strachówka	Jadów	7,0	Urle	10,0	1	42,0	1	42,0	—	1	3 (1)	—	1,6	1	—	34	106	25	48	14	19	"
69. Równe	„	„	7,0	Tłuszcz	11,0	1	54,0	—	—	—	—	—	—	—	1	—	34	84	74	10	—	—	"
70. Rudniki	Międzyleś	Tłuszcz	7,0	„	7,0	1	26,0	—	—	—	—	—	—	—	1	—	34	63	34	—	29	—	"
71. Sitne	Jadów	Jadów	6,0	Urle	6,0	2	57,0	2	57,0	—	1	3 (1)	—	—	2	—	66	88	88	—	—	—	"
72. Skuszew	Kamieńczyk	Wyszków	2,0	Wyszków	2,5	2	34,0	2	34,0	—	1	2 (-)	—	—	2	—	64	75	75	—	—	—	"
73. Słopsk	Małopole	Radzymin	17,0	Tłuszcz	14,0	1	25,0	—	—	—	—	—	—	—	1	—	34	58	58	—	—	—	"
74. Słupno	Radzymin	„	3,5	Radzymin	3,5	1	48,4	—	—	—	—	—	—	—	1	—	34	89	38	29	22	—	"
75. Sokołówek	Małopole	„	8,0	„	8,0	1	16,0	—	—	—	—	—	—	—	1	—	36	40	40	—	—	—	"
76. Starowola	Jadów	Jadów	5,0	Łochów	5,0	1	30,0	—	—	—	—	—	—	—	1	—	34	59	53	6	—	—	"
77. Strachów	Zabrodzie	Tłuszcz	20,0	Urle	3,0	1	20,0	—	—	—	—	—	—	—	1	—	32	50	39	11	—	—	"
78. Strachówka	Strachówka	Jadów	5,0	„	9,0	1	49,0	1	49,0	—	—	—	—	0,3	1	—	34	118	76	42	—	—	"
79. Sulejów	Jadów	„	6,0	Tłuszcz	8,0	2	78,0	2	78,0	—	—	—	0,2	1,5	2	1	69	97	97	—	—	—	"
80. Szamocin	Strachówka	„	10,0	Urle	13,0	1	18,5	—	—	—	—	—	—	—	1	—	36	47	47	—	—	—	"
81. Szczepanek	Międzyleś	Tłuszcz	7,0	Tłuszcz	7,0	1	26,0	1	26,0	1	—	—	—	—	1	—	36	40	40	—	—	—	"
82. Szewnica	Jadów	Jadów	5,0	Urle	5,0	1	18,0	—	—	—	—	—	—	—	1	—	34	50	33	17	—	—	"
83. Ślężany	Małopole	Radzymin	7,0	Radzymin	12,0	1	19,4	—	—	—	—	—	—	—	1	—	34	48	43	5	—	—	"
84. Ślubów	Zabrodzie	Tłuszcz	12,0	Wyszków	10,0	1	28,0	1	28,0	—	1	2 (1)	—	—	1	—	34	41	41	—	—	—	"
85. Tłuszcz	Tłuszcz	Tłuszcz	0,0	Tłuszcz	0,0	3	105,4	1	44,2	—	1	2 (1)	—	—	3	—	102	209	205	4	—	—	"
86. Trojany	Małopole	Radzymin	12,0	„	9,0	1	84,0	1	84,0	—	1	1 (-)	—	—	1	—	34	84	70	6	8	—	"
87. Tuł Nowy	Klembów	Wołomin	10,0	Kłębów	4,0	1	15,0	1	15,0	—	2	3 (1)	—	—	1	—	36	65	65	—	—	—	"
88. Turów	Radzymin	Zielonka k. Warsz.	2,0	Zielonka	2,0	1	35,0	—	—	—	—	—	—	—	1	—	34	52	52	—	—	—	"
89. Turze	Międzyleś	Tłuszcz	14,0	Tłuszcz	14,0	1	31,0	—	—	—	—	—	—	—	1	—	34	78	76	2	—	—	"
90. Urle	Jadów	Jadów	3,0	Urle	1,0	2	35,6	—	—	—	—	—	—	—	2	—	72	76	43	33	—	—	"
91. Wagan	Zabrodzie	Tłuszcz	4,5	Tłuszcz	4,5	1	20,0	—	—	—	—	—	—	—	1	—	34	44	43	1	—	—	"
92. Wola Rasztowska	Klembów	Radzymin	8,0	Kłębów	7,5	2	79,6	2	79,6	—	1	3 (1)	—	1,2	2	—	64	102	45	46	11	—	"
93. Wólka Kozłowska	Tłuszcz	Tłuszcz	3,0	Tłuszcz	3,0	1	24,0	—	—	—	—	—	—	—	1	—	36	105	61	44	—	—	"
94. Wujówka	Strachówka	Jadów	4,0	„	9,0	1	22,0	—	—	—	—	—	—	0,3	1	—	34	79	79	—	—	—	"
95. Wymysły	Tłuszcz	Tłuszcz	7,0	„	7,0	1	25,0	—	—	—	—	—	—	—	1	—	32	68	47	21	—	—	"
96. Zabrodzie	Zabrodzie	„	9,0	„	9,0	2	44,6	—	—	—	—	—	—	—	2	—	64	85	70	15	—	—	"
97. Zagościniec	Ręczaje	Wołomin	3,5	Wołomin	3,5	2	45,7	—	—	—	—	—	—	—	2	—	64	89	81	—	8	—	"
98. Zakrzew	Strachówka	Jadów	16,0	Urle	18,0	1	20,0	—	—	—	—	—	—	—	1	—	31	50	50	—	—	—	"
99. Załubice	Radzymin	Radzymin	8,0	Radzymin	8,0	2	79,9	2	79,9	—	2	6 (2)	—	0,6	2	—	65	194	90	99	5	—	"
100. Zawady	„	„	4,0	„	4,0	1	49,0	—	—	—	—	—	—	0,3	1	—	34	59	59	—	—	—	"
101. Zawiszyn	Jadów	Łochów	4,0	Łochów	4,0	1	47,2	—	—	—	—	—	—	—	1	—	34	83	71	12	—	—	"
102. Zofinin	Strachówka	Jadów	7,0	Urle	10,0	1	20,0	—	—	—	—	—	—	—	1	—	34	64	64	—	—	—	"

17. Powiat Rawa

MIASTO: *Rawa:*																								
1. powszechna nr. 1	ul. Kościuszki 19	Rawa Mazowiecka	0,2	Rawa Mazowiecka	0,3	10	392,3	—	—	1	—	—	—	—	13	—	341	609	441	81	41	46	p.

SZKOŁA siedziba, wzgl. nazwa	GMINA w miastach ulica i Nr. domu	URZĄD POCZTOWY Nazwa	URZĄD POCZTOWY Odległość w km.	STACJA KOLEJOWA Nazwa	STACJA KOLEJOWA Odległość w km.	IZBY LEKCYJNE Ogółem liczba	IZBY LEKCYJNE Ogółem pow. w m.²	IZBY LEKCYJNE W budynkach własnych liczba	IZBY LEKCYJNE W budynkach własnych pow. w m.²	INNE IZBY SZKOLNE	MIESZKANIA NAUCZYCIELI W BUDYNKACH WŁASNYCH Mieszkań	MIESZKANIA NAUCZYCIELI W BUDYNKACH WŁASNYCH Izb (w tem kuchen)	GRUNTY SZKOLNE W HEKT. W użyciu szkoły	GRUNTY SZKOLNE W HEKT. W użyciu nauczyciel	NAUCZYCIELE W charakterze etatowych	NAUCZYCIELE W charakterze nieetatowych	GODZIN LEKCYJ TYGODNIOWO	DZIECI ZAPISANE DO SZKOŁY Ogółem	DZIECI ZAPISANE DO SZKOŁY Uczęszczające z odległości —1 km.	1—2 km.	2—3 km.	ponad 3 km.	JĘZYK NAUCZANIA
2. powszechna nr. 2	ul. Kościuszki 13	Rawa Mazowiecka	0,2	Rawa Mazowiecka	0,3	(6)	(227,0)	—	—	—	—	—	—	—	9	—	208	419	419	—	—	—	p.
3. „ „	Chrósty przedm.	„ „	5,0	„ „	5,0	1	31,9	—	—	—	—	—	—	—	1	—	34	60	41	19	—	—	„
Biała Rawska:																								
4. powszechna nr. 1	„	Biała k. Rawy Mazow.	0,0	Biała Rawska	0,0	1	35,7	1	35,7	—	1	1 (-)	0,1	0,6	2	1	64	143	143	—	—	—	„
5. „ „ nr. 2	„	„ „ „ „	0,0	„ „	0,0	1	35,7	1	35,7	—	—	—	—	—	2	—	58	153	153	—	—	—	„
Nowe Miasto:																								
6. powszechna nr. 1	„	Nowe Miasto n. Pilicą	0,2	Nowe Miasto	0,5	3	91,1	3	91,1	1	—	—	—	1,1	6	—	152	238	226	12	—	—	„
7. „ „ nr. 2	Plac Kościuszki	„ „ „ „ „	0,0	„ „	2,0	2	83,1	—	—	—	—	—	—	—	4	—	107	188	188	—	—	—	„
WIEŚ:																								
1. Annosław	Regnów	Rawa Mazowiecka	12,0	Regnów	2,5	1	17,6	—	—	—	—	—	—	—	1	—	36	50	50	—	—	—	„
2. Babsk	Marjanów	„ „	10,0	Rawa Mazowiecka	10,5	2	64,7	1	37,7	—	1	3 (1)	0,1	0,4	2	1	67	114	59	34	21	—	„
3. [Bartoszówka]	[Gortatowice]	[„ „ „]	[16,0]	[„ „ „]	[16,0]	[1]	[22,5]	—	—	—	—	—	—	—	—	—	—	[53]	[53]	—	—	—	„
4. Biała	Marjanów	Biała k. Rawy Mazow.	0,0	Biała Rawska	0,5	1	33,6	—	—	—	—	—	—	—	1	1	34	71	57	14	—	—	p.
5. Bieliny	Góra	Nowe Miasto n. Pilicą	7,0	Nowe Miasto	7,0	1	23,0	—	—	—	—	—	—	—	1	—	34	53	37	16	—	—	„
6. Bobrowiec	Rzeczyca	Rawa Mazowiecka	16,0	Rawa Mazowiecka	16,0	1	42,0	—	—	—	—	—	—	—	1	—	34	44	35	9	—	—	„
7. Boguszyce	Boguszyce	„ „	4,0	Boguszyce	1,0	2	67,5	2	67,5	—	1	3 (1)	—	1,7	2	1	66	128	71	27	30	—	„
8. Brenica	Lubochnia	Tomaszów Rawski	10,0	Tomaszów	10,0	1	53,6	1	53,6	1	1	3 (1)	0,3	2,5	1	—	34	63	57	6	—	—	„
9. [Brzozów]	[Rzeczyca]	[Rawa Mazowiecka]	[14,0]	[Rawa Mazowiecka]	[14,0]	[1]	[35,4]	[1]	[35,4]	—	[1]	[2 (1)]	—	[3,0]	[1]	—	[34]	[63]	[50]	[9]	[4]	—	[n.]
10. Budziszewice	Budziszewice	Koluszki	12,0	Wykno	2,0	2	70,3	1	48,8	—	2	3 (1)	0,1	0,7	2	1	68	146	137	7	2	—	p.
11. Bujały	Lubania	Lubania n. Pilicą	4,0	Nowe Miasto	9,0	1	20,0	—	—	—	—	—	—	1,2	1	—	34	52	42	10	—	—	„
12. Bukowiec	Żelechlin	Głuchów	9,0	Głuchów Skierniewicki	9,0	1	35,1	—	—	—	—	—	—	—	1	—	34	85	41	29	15	—	„
13. Chociw	Czerniewice	Rawa Mazowiecka	9,0	Rawa Mazowiecka	9,0	1	41,3	1	41,3	—	1	4 (1)	—	3,3	1	—	34	102	85	17	—	—	„
14. Chodnów	Stara Wieś	Biała k. Rawy Mazow.	8,0	Biała Rawska	8,0	3	91,0	2	63,0	—	1	4 (1)	0,1	1,0	3	—	94	146	115	31	—	—	„
15. Chrząszczew	Marjanów	„ „ „ „	4,0	„ „	4,0	1	25,0	—	—	—	—	—	—	—	1	—	34	83	46	32	5	—	„
16. Cielądz	Regnów	Rawa Mazowiecka	9,0	Rawa Mazowiecka	9,0	1	40,0	—	—	—	—	—	—	1,1	1	1	39	100	73	27	—	—	„
17. Czerniewice	Czerniewice	„ „	15,0	Tomaszów	18,0	2	72,0	2	72,0	—	1	3 (1)	—	0,6	3	1	97	167	93	33	41	—	„
18. Dąbrówka	„ „	„ „	18,0	„ „	13,0	1	27,5	—	—	—	—	—	—	3,9	1	—	34	58	42	16	—	—	„
19. Domaniewice	Góra	Nowe Miasto n. Pilicą	10,0	Nowe Miasto	10,0	1	31,9	—	—	—	—	—	—	—	1	—	34	48	48	—	—	—	„
20. [Dzielnica]	[Żelechlin]	[Głuchów]	[6,0]	[Głuchów Skierniewic.]	[6,0]	[1]	[35,3]	—	—	—	—	—	—	—	—	—	—	[70]	[56]	[14]	—	—	„
21. Dziurdzioły	Boguszyce	Rawa Mazowiecka	7,0	Boguszyce	3,0	1	40,2	1	40,2	—	1	2 (1)	—	0,3	1	—	34	85	32	38	15	—	p.
22. Emiljanów	Lubochnia	Tomaszów Rawski	14,0	Ujazd	9,0	1	32,5	—	—	—	—	—	—	0,6	1	—	34	54	24	24	6	—	„
23. Glina	Rzeczyca	Rawa Mazowiecka	23,0	Tomaszów	18,0	1	34,8	1	34,8	—	1	2 (1)	—	—	1	—	34	29	28	1	—	—	„
24. Glinnik I i II	Lubochnia	Tomaszów Rawski	9,0	„ „	8,0	2	67,2	1	34,2	—	1	2 (1)	—	—	2	—	68	154	154	—	—	—	„
25. Gołyń	Marjanów	Biała k. Rawy Mazow.	6,0	Biała Rawska	6,0	1	25,0	—	—	—	—	—	—	—	1	—	34	69	69	—	—	—	„
26. Goślinki	„ „	„ „ „ „	2,0	„ „	2,0	1	24,9	—	—	—	—	—	—	—	1	1	34	79	33	21	25	—	„
27. Grabice	Gortatowice	Rawa Mazowiecka	15,0	Rawa Mazowiecka	16,0	1	37,4	1	37,4	—	1	2 (1)	—	—	1	—	34	96	55	41	—	—	„
28. Grotowice	Rzeczyca	Nowe Miasto n. Pilicą	7,0	Nowe Miasto	17,0	1	27,9	—	—	—	—	—	—	—	1	—	35	75	56	8	11	—	„
29. Helenów	Budziszewice	Koluszki	10,0	Wykno	4,0	1	57,8	1	57,8	—	1	2 (1)	—	2,8	1	—	34	67	28	15	24	—	n.
30. Inowłódź	Inowłódź	Tomaszów Rawski	18,0	Tomaszów	18,0	4	222,5	4	222,5	3	—	—	0,8	0,4	4	1	116	211	203	7	1	—	p.
31. Janinów	Żelechlin	Głuchów	11,0	Wykno	8,0	1	25,0	—	—	—	—	—	—	—	1	—	34	111	51	23	37	—	„
32. Jankowice	Góra	Nowe Miasto n. Pilicą	7,0	Nowe Miasto	7,0	1	24,0	—	—	—	—	—	—	—	1	—	34	48	34	13	1	—	„
33. Jasień	Lubochnia	Tomaszów Rawski	12,0	Tomaszów	12,0	1	24,0	—	—	—	—	—	—	—	1	—	34	77	48	29	—	—	„
34. Kaczka	„ „	„ „	3,0	„ „	1,0	3	82,0	—	—	—	—	—	—	—	3	—	94	170	122	35	13	—	„
35. Kaleń	Lubania	Lubania n. Pilicą	3,5	Pągów	9,0	1	45,0	—	—	—	—	—	—	—	1	—	34	64	58	6	—	—	„
36. Kaleń	Wałowice	Rawa Mazowiecka	4,0	Rawa Mazowiecka	4,0	1	20,0	—	—	—	—	—	—	—	1	—	34	45	45	—	—	—	„
37. Kanice	Gortatowice	„ „	14,0	„ „	14,0	1	22,5	—	—	—	—	—	—	—	1	—	34	69	57	12	—	—	„
38. Karolinów	Żelechlin	Głuchów	6,0	Głuchów Skierniewicki	6,0	1	32,0	—	—	—	—	—	—	—	1	—	34	48	43	5	—	—	„
39. Kazimierzów	Regnów	Rawa Mazowiecka	7,0	Rawa Mazowiecka	7,0	1	20,0	—	—	—	—	—	—	—	1	—	34	40	19	21	—	—	„
40. Kłopoczyn	Lubania	Lubania n. Pilicą	2,5	Mogielnica	7,0	3	100,0	2	75,2	—	2	3 (1)	—	—	3	—	94	174	157	17	—	—	„
41. Konopnica	Wałowice	Rawa Mazowiecka	3,0	Rawa Mazowiecka	3,0	1	35,8	1	35,8	—	1	3 (1)	—	1,0	1	—	34	68	42	26	—	—	„
42. Królowa Wola	Inowłódź	Tomaszów Rawski	14,0	Tomaszów	12,0	1	50,6	1	50,6	1	1	3 (1)	—	—	1	—	34	109	48	30	31	—	„
43. Krzemienica	Czerniewice	Rawa Mazowiecka	11,0	Rawa Mazowiecka	11,0	2	63,0	2	63,0	—	1	3 (1)	—	1,1	2	1	65	129	64	65	—	—	„
44. Kurzeszyn	Wałowice	„ „	8,0	„ „	8,0	3	110,4	1	61,2	—	1	3 (1)	—	2,0	3	1	104	179	113	66	—	—	„
45. Leopoldów	Regnów	„ „	5,0	„ „	5,0	1	45,5	—	—	—	—	—	—	—	1	—	34	51	45	6	—	—	„

SZKOŁA siedziba, wzgl. nazwa	GMINA w miastach ulica i Nr. domu	URZĄD POCZTOWY: Nazwa	URZĄD POCZTOWY: Odległość w km.	STACJA KOLEJOWA: Nazwa	STACJA KOLEJOWA: Odległość w km.	IZBY LEKCYJNE: Ogółem: liczba	IZBY LEKCYJNE: Ogółem: pow. w m.²	IZBY LEKCYJNE: W budynkach własnych: liczba	IZBY LEKCYJNE: W budynkach własnych: pow. w m.²	INNE IZBY SZKOLNE	MIESZKANIA NAUCZYCIELI W BUDYNKACH WŁASNYCH: Mieszkań	MIESZKANIA NAUCZYCIELI W BUDYNKACH WŁASNYCH: Izb (w tem kuchen)	GRUNTY SZKOLNE W HEKT.: W użyciu: szkoły	GRUNTY SZKOLNE W HEKT.: W użyciu: nauczycieli	NAUCZYCIELE: W charakterze: etatowych	NAUCZYCIELE: W charakterze: nieetatowych	GODZIN LEKCYJ TYGODNIOWO	DZIECI ZAPISANE DO SZKOŁY: Ogółem	DZIECI ZAPISANE DO SZKOŁY: Uczęszczające z odległości: —1 km.	1—2 km.	2—3 km.	ponad 3 km.	JĘZYK NAUCZANIA
46. Lesiew	Marjanów	Biała k. Rawy Mazow.	5,0	Regnów	3,0	1	23,4	—	—	—	—	—	—	—	1	—	40	92	89	3	—	—	p.
47. Lesisko	Żelechlin	Rawa Mazowiecka	20,0	Wykno	9,0	1	24,0	—	—	—	—	—	—	0,9	1	—	34	67	52	15	—	—	„
48. Lewin	Lubania	Lubania n. Pilicą	10,0	Regnów	8,0	1	33,8	—	—	—	—	—	—	3,0	1	—	34	92	33	29	22	8	„
49. Liciążna	Inowłódź	Tomaszów Rawski	21,0	Tomaszów	21,0	1	27,5	—	—	—	—	—	—	—	1	—	34	47	19	28	—	—	„
50. Lubania	Lubania	Lubania n. Pilicą	0,0	Brzostowiec	4,0	3	114,7	2	80,0	—	3	6 (2)	0,2	2,0	3	1	98	200	170	27	3	—	„
51. Lubochnia	Lubochnia	Tomaszów Rawski	9,0	Ujazd	5,0	4	124,5	1	42,9	—	1	3 (1)	0,1	1,6	4	1	120	255	52	199	4	—	„
52. Lubocz	Rzeczyca	Nowe Miasto n. Pilicą	14,0	Nowe Miasto	14,0	1	28,0	—	—	—	—	—	—	—	1	—	36	63	63	—	—	—	„
53. Łaszczyn	Regnów	Rawa Mazowiecka	8,0	Regnów	5,5	1	21,2	—	—	—	—	—	—	—	1	—	34	35	35	—	—	—	„
54. Łęgonice	Góra	Nowe Miasto n. Pilicą	3,0	Nowe Miasto	3,5	2	57,4	—	—	—	—	—	—	0,6	2	—	64	140	92	45	3	—	„
55. Łochów	Boguszyce	Rawa Mazowiecka	10,0	Głuchów Skierniewicki	6,0	1	28,1	—	—	—	—	—	—	2,0	1	—	34	58	33	25	—	—	„
56. Matyldów	Regnów	„	4,0	Rawa Mazowiecka	4,0	1	25,0	—	—	—	—	—	—	—	1	—	34	61	49	12	—	—	„
57. Mierzno	Budziszewice	Koluszki	14,0	Wykno	5,0	1	38,0	—	—	—	—	—	—	—	1	—	35	54	54	—	—	—	„
58. Naropna	Żelechlin	Głuchów	4,0	Głuchów Skierniewicki	4,0	1	35,3	1	35,3	—	1	3 (1)	—	1,0	1	—	34	112	45	32	26	9	„
59. Nepomucenów	Budziszewice	Koluszki	17,0	Wykno	7,0	1	27,9	1	27,9	—	1	2 (1)	—	0,6	1	—	34	51	31	20	—	—	„
60. Podkowice	Boguszyce	Rawa Mazowiecka	7,0	Boguszyce	5,0	1	28,8	1	28,8	—	1	2 (1)	—	1,4	1	—	34	86	45	41	—	—	„
61. Paprotnia	Lubania	Lubania n. Pilicą	3,0	Pągów	10,0	1	36,0	—	—	—	—	—	—	—	1	—	34	75	62	8	5	—	„
62. Pobiedna	Góra	Nowe Miasto n. Pilicą	1,5	Nowe Miasto	1,5	3	78,0	—	—	—	—	—	—	—	3	—	92	193	179	14	—	—	„
63. Pokrzywna	Wałowice	Rawa Mazowiecka	5,0	Rawa Mazowiecka	5,0	1	20,2	—	—	—	—	—	—	—	1	—	34	51	34	17	—	—	„
64. Pukinin	Regnów	„	2,5	„	2,5	3	105,0	2	80,0	1	2	5 (2)	0,6	1,1	3	—	92	213	127	58	28	—	„
65. Radwanka	Boguszyce	„	10,0	Boguszyce	7,0	1	25,0	—	—	—	—	—	—	0,9	1	—	34	80	80	—	—	—	„
66. Regnów	Regnów	„	9,0	Regnów	2,0	2	84,0	1	59,0	—	1	3 (1)	0,4	2,5	1	1	63	125	107	18	—	—	„
67. Rękawiec	Budziszewice	Koluszki	15,0	Wykno	9,0	1	37,8	—	—	—	—	—	—	—	1	—	34	42	42	—	—	—	„
68. Rokitnica	Lubania	Lubania n. Pilicą	7,0	Nowe Miasto	8,0	1	27,5	—	—	—	—	—	—	—	1	—	34	73	56	17	—	—	„
69. Rosocha	Góra	Nowe Miasto n. Pilicą	5,0	„	4,5	2	63,8	1	31,9	—	1	2 (1)	—	—	2	—	60	134	91	32	11	—	„
70. Rosocha	Wałowice	Rawa Mazowiecka	7,0	Rawa Mazowiecka	7,0	1	11,1	—	—	—	—	—	—	—	1	—	34	60	9	51	—	—	„
71. Roszkowa Wola	Góra	Nowe Miasto n. Pilicą	12,0	Nowe Miasto	12,0	1	41,6	—	—	—	—	—	0,6	—	1	—	34	69	61	8	—	—	„
72. Rylsk Duży	Regnów	Rawa Mazowiecka	14,0	Regnów	5,0	1	35,8	—	—	—	—	—	—	—	1	—	36	70	56	14	—	—	„
73. Rylsk Mały	„	„	14,0	„	6,0	1	25,0	—	—	—	—	—	—	—	1	—	36	80	65	15	—	—	„
74. Rzeczyca	Rzeczyca	„	18,0	Tomaszów	18,0	3	114,0	1	28,5	—	1	2 (1)	—	0,9	4	—	118	250	150	80	20	—	„
75. Sadkowice	Lubania	Lubania n. Pilicą	9,0	Pągów	7,0	1	21,3	—	—	1	—	—	—	—	1	—	34	36	25	11	—	—	„
76. Sadkowice	„	„	6,0	„	7,0	1	59,3	1	59,3	—	1	4 (1)	—	3,8	1	—	34	96	64	32	—	—	„
77. Sadykierz	Rzeczyca	Rawa Mazowiecka	14,0	Rawa Mazowiecka	14,0	1	41,6	1	41,6	—	1	2 (1)	—	—	1	—	34	67	67	—	—	—	„
78. Sanogoszcz	Regnów	„	9,0	„	9,0	1	33,0	—	—	—	—	—	—	—	1	—	34	69	38	31	—	—	„
79. Sierzchowy	Gortatowice	„	12,0	„	12,0	1	40,7	1	40,7	—	1	3 (1)	0,3	1,4	1	1	34	76	48	28	—	—	„
80. Słupce	Marjanów	Biała k. Rawy Mazow.	4,0	Pągów	2,0	1	25,0	—	—	—	—	—	—	—	1	—	34	55	55	—	—	—	„
81. Spała	Inowłódź	Tomaszów Rawski	10,0	Tomaszów	10,0	2	52,8	—	—	—	—	—	—	—	1	—	34	28	24	4	—	—	„
82. Stanisławów	Czerniewice	Rawa Mazowiecka	14,0	Rawa Mazowiecka	14,0	1	46,8	1	46,8	—	1	3 (1)	—	3,9	1	—	34	89	53	28	—	8	„
83. Stara Wieś	Stara Wieś	Biała k. Rawy Mazow.	4,0	Biała Rawska	4,0	1	20,6	—	—	—	—	—	—	—	1	—	34	49	49	—	—	—	„
84. Strzałki	Gortatowice	Rawa Mazowiecka	17,0	Rawa Mazowiecka	17,0	1	20,0	—	—	—	—	—	—	—	1	—	34	61	61	—	—	—	„
85. Studzianek	Marjanów	Biała k. Rawy Mazow.	8,0	Biała Rawska	8,0	1	25,0	—	—	—	—	—	—	—	1	—	34	77	77	—	—	—	„
86. Szczuki Duże	Stara Wieś	„	8,0	„	8,0	1	25,0	—	—	1	—	—	—	1,8	1	—	34	49	25	24	—	—	„
87. Szwejki Wielkie	„	„	6,0	Pągów	2,5	1	33,6	—	—	1	—	—	—	—	1	—	34	76	67	9	—	—	„
88. Świnikierz	Żelechlin	Rawa Mazowiecka	20,0	Wykno	6,0	1	32,9	1	32,9	1	1	2 (1)	—	0,6	1	—	34	46	44	—	2	—	n.
89. Tarnowska Wola	Budziszewice	Ujazd	8,0	„	7,0	2	48,4	—	—	—	—	—	—	0,5	1	—	34	118	75	20	23	—	p.
90. Teklin	Boguszyce	Rawa Mazowiecka	10,0	Głuchów Skierniewicki	6,0	1	40,3	1	40,3	—	1	3 (1)	—	0,9	1	—	34	60	41	10	9	—	n.
91. Wał	Góra	Nowe Miasto n. Pilicą	10,0	Nowe Miasto	10,0	1	23,0	—	—	—	—	—	—	—	1	—	34	49	28	21	—	—	p.
92. Wałowice	Wałowice	Rawa Mazowiecka	4,5	Rawa Mazowiecka	4,5	1	37,4	1	37,4	—	1	3 (1)	0,1	—	1	—	34	52	40	12	—	—	„
93. Węgrzynowice	Budziszewice	Koluszki	11,0	Wykno	6,0	2	75,6	—	—	—	—	—	—	1,7	2	—	64	115	70	45	—	—	„
94. Wilkowice	Wałowice	Rawa Mazowiecka	9,0	Głuchów Skierniewicki	5,5	1	27,0	—	—	—	—	—	—	1,7	1	—	34	76	76	—	—	—	„
95. Wisówka	Gortatowice	„	14,0	Rawa Mazowiecka	14,0	1	25,0	—	—	1	—	—	—	—	1	—	34	68	35	33	—	—	„
96. Wojska	Wałowice	„	8,0	Głuchów Skierniewicki	7,0	1	48,8	1	48,8	—	1	3 (1)	—	5,7	1	—	34	83	53	19	11	—	„
97. Wola Chojnata	Stara Wieś	Biała k. Rawy Mazow.	3,0	Biała Rawska	3,0	1	22,5	—	—	—	—	—	—	—	1	—	34	77	46	31	—	—	„
98. Wola Mała	Czerniewice	Rawa Mazowiecka	17,0	Rawa Mazowiecka	17,0	1	31,8	—	—	—	—	—	—	4,2	1	—	34	70	41	11	18	—	„
99. Wola Wielka	„	„	17,0	„	17,0	1	39,8	—	—	—	—	—	—	1,7	1	—	34	60	54	4	2	—	„
100. Wólka Jagielczyńska	„	„	12,0	„	12,0	1	29,2	1	29,2	—	1	2 (1)	—	2 0	1	—	34	55	23	—	24	8	„
101. Zagórze	Wałowice	„	6,0	„	6,0	1	25,0	—	—	—	—	—	—	—	1	—	34	61	37	24	—	—	„
102. Zawady	Rzeczyca	„	18,0	Tomaszów	18,0	1	27,6	—	—	—	—	—	—	—	1	—	30	45	45	—	—	—	„

SZKOŁA SIEDZIBA, WZGL. NAZWA	GMINA W MIASTACH ULICA i Nr. DOMU	URZĄD POCZTOWY Nazwa	Odległość w km.	STACJA KOLEJOWA Nazwa	Odległość w km.	IZBY LEKCYJNE Ogółem liczba	Ogółem pow. w m.²	W budynkach własnych liczba	W budynkach własnych pow. w m.²	INNE IZBY SZKOLNE	MIESZKANIA NAUCZYCIELI W BUDYNKACH WŁASNYCH Mieszkań	Izb (w tem kuchen)	GRUNTY SZKOLNE W HEKT. W użyciu szkoły	W użyciu nauczycieli	NAUCZYCIELE W charakterze etatowych	nieetatowych	GODZIN LEKCYJ TYGODNIOWO	DZIECI ZAPISANE DO SZKOŁY Ogółem	Uczęszczające z odległości —1 km.	1—2 km.	2—3 km.	ponad 3 km.	JĘZYK NAUCZANIA
103. Zglinna Duża	Wałowice	Rawa Mazowiecka	13,0	Skierniewice	14,0	1	38,0	—	—	—	—	—	—	1,0	1	—	34	62	26	36	—	—	p.
104. Ździarki	Góra	Nowe Miasto n. Pilicą	5,0	Nowe Miasto	5,0	1	22,5	—	—	—	—	—	—	—	1	—	34	72	58	10	4	—	„
105. Ździary	Gortatowice	„ „ „	9,0	„ „	9,0	1	44,0	1	44,0	—	1	3(1)	0,7	—	1	—	34	81	70	7	4	—	„
106. Żelazna	Lubania	Lubania n. Pilicą	2,5	Brzostowice	3,0	1	35,0	—	—	—	—	—	—	—	1	—	34	98	95	2	1	—	„
107. Żelechlin	Żelechlin	Głuchów	7,0	Głuchów Skierniewicki	7,0	1	22,5	—	—	—	—	—	—	—	1	—	34	79	79	—	—	—	„
108. Żelechlinek	„	„	8,0	„	8,0	2	78,8	1	54,0	—	1	3(1)	0,1	1,0	2	1	66	119	57	33	24	5	„
18. Powiat Rypin																							
MIASTO:																							
Rypin:																							
1. powszechna męska	ul. Kościuszki 44	Rypin	0,0	Sierpc	30,0	8	280,4	—	—	3	—	—	1,5	—	16	1	406	632	456	110	23	43	p.
2. „ żeńska	Wydmuchowo 42	„	1,0	Brodnica	21,0	10	251,2	—	—	4	—	—	1,5	—	14	—	358	570	547	14	—	9	„
Dobrzyń n. Drwęcą:																							
3. powszechna	ul. Kilińskiego 1	Golub	0,3	Gołub	1,0	10	362,4	4	198,6	6	—	—	0,5	—	12	—	322	485	441	35	8	1	„
4. „	„ Skępska	„	0,3	„	1,0	4	152,8	—	—	—	—	—	—	—	5	—	140	268	268	—	—	—	„
WIEŚ:																							
1. Adamowo	Chrostkowo	Rypin	18,0	Skępe	7,0	1	30,4	—	—	—	—	—	—	—	1	—	34	59	22	29	8	—	„
2. Białasy	Szczutowo	Gójsk	12,0	Sierpc	9,0	1	34,2	1	34,2	—	1	3(1)	—	6,5	1	—	34	84	61	21	2	—	„
3. Borowo	Rogowo	Rypin	10,0	„	20,0	1	20,7	—	—	—	—	—	—	3,7	1	—	34	53	53	—	—	—	„
4. Borzymin	Pręczki	„	5,0	Gołub	22,0	2	51,3	—	—	—	—	—	—	—	2	—	68	129	60	46	23	—	„
5. Cetki	Wąpielsk	„	6,0	„	20,0	1	23,4	—	—	—	—	—	—	0,6	1	—	34	77	20	51	6	—	n.
6. Chojno	Chrostkowo	„	14,0	Kikół	14,0	1	27,5	—	—	—	—	—	—	—	1	1	34	51	34	12	5	—	p.
7. Chrapoń	Skrwilno	Skrwilno	6,0	Sierpc	18,0	1	49,8	1	49,8	—	1	3(1)	—	—	1	—	34	100	63	37	—	—	„
8. Chrostkowo	Chrostkowo	Rypin	20,0	Skępe	8,0	4	135,5	1	56,0	—	1	3(1)	0,1	—	4	1	120	216	68	123	18	7	„
9. Czarnia Duża	Skrwilno	Skrwilno	5,0	Sierpc	15,0	2	63,1	1	35,8	—	1	2(1)	—	3,3	2	—	64	101	14	87	—	—	„
10. Czermin	Czermin	Rypin	6,0	Brodnica	27,0	1	35,0	1	35,0	—	—	—	2,0	—	1	—	34	112	43	69	—	—	„
11. [Czumsk Duży]	[Szczutowo]	[Gójsk]	[7,0]	[Sierpc]	[10,0]	[1]	[33,6]	—	—	—	—	—	—	—	—	—	—	—	—	—	—	—	„
12. Czyżewo	Wąpielsk	Rypin	5,0	Brodnica	26,0	1	24,9	—	—	—	—	—	—	—	1	—	34	50	35	15	—	—	p.
13. Długie	„	„	7,0	„	22,0	1	54,0	1	54,0	1	1	3(1)	0,3	1,4	1	—	34	76	37	33	6	—	„
14. Dobre	Płonne	„	11,0	Gołub	15,0	1	32,5	—	—	—	—	—	—	—	1	—	34	65	65	—	—	—	„
15. Dulsk	Sokołowo	Golub	7,0	„	7,0	3	134,0	1	49,0	—	1	3(1)	0,1	1,7	3	1	94	176	134	33	9	—	„
16. Dylewo	Pręczki	Rypin	4,0	Sierpc	25,0	1	28,0	—	—	—	—	—	—	—	1	—	34	50	37	10	3	—	„
17. Dzierzno	Dzierzno	„	12,0	Brodnica	15,0	1	24,8	—	—	—	—	—	—	1,7	1	—	34	81	42	20	19	—	„
18. Głowińsk	Pręczki	„	2,0	„	24,0	1	22,8	—	—	—	—	—	—	0,1	1	—	34	51	34	14	3	—	n.
19. Gołkowo	Dzierzno	Jastrzębie k. Brodnicy	2,0	Radoszki	5,0	2	48,2	1	30,1	—	1	3(1)	—	3,3	2	—	61	153	58	95	—	—	p.
20. Grzęby	„	Rypin	10,0	Brodnica	11,0	1	63,0	1	63,0	—	1	3(1)	—	0,6	1	—	41	92	40	5	45	2	n.
21. [Gulbiny]	[Płonne]	[„]	[9,0]	[Gołub]	[20,0]	[2]	[108,0]	[2]	[108,0]	[2]	[2]	[4(1)]	—	—	—	—	—	—	—	—	—	—	„
22. Janowo	Dzierzno	„	18,0	Radoszki	14,0	2	53,2	—	—	—	—	—	—	1,7	2	—	64	145	40	55	44	6	p.
23. Jasiony	Okalewo	Skrwilno	6,0	„	21,0	1	19,1	—	—	—	—	—	—	—	1	—	34	44	35	9	—	—	„
24. [Jeziorki]	[Osiek]	[Rypin]	[14,0]	[Brodnica]	[9,0]	[1]	[32,8]	[1]	[32,8]	—	—	—	—	[0,3]	—	—	—	—	—	—	—	—	„
25. Karw	Dzierzno	„	24,0	Radoszki	9,0	1	24,5	—	—	—	—	—	—	—	1	—	34	76	39	29	8	—	p.
26. Kawno	Sokołowo	„	25,0	Kikół	9,0	1	31,4	1	31,4	1	1	3(1)	0,6	—	1	—	34	84	16	53	15	—	„
27. Kiełpiny	Wąpielsk	„	11,0	Brodnica	14,0	1	29,2	—	—	—	—	—	—	—	1	—	34	56	21	28	5	2	„
28. Kleszczyn	Żałe	„	9,0	Gołub	21,0	1	36,1	1	36,1	—	1	3(1)	—	2,2	1	—	34	42	11	19	10	2	n.
29. Kłośno	Starorypin	„	8,0	Brodnica	13,0	1	19,7	—	—	—	—	—	—	—	1	—	34	48	40	8	—	—	p.
30. Klonowo	Sokołowo	„	26,0	Gołub	14,0	1	36,0	—	—	—	—	—	—	—	1	—	34	85	35	50	—	—	„
31. [Kobrzyniec]	[Rogowo]	[„]	[8,0]	[Brodnica]	[29,0]	[1]	[22,7]	—	—	—	—	—	—	—	—	—	—	[72]	[27]	[45]	—	—	[p.]
32. Kowalki	Pręczki	„	3,0	„	24,0	1	58,5	—	—	—	—	—	—	—	1	—	34	89	52	37	—	—	p.
33. Kretki Małe	Osiek	„	10,0	„	13,5	1	26,5	—	—	—	—	—	—	—	1	—	33	57	38	19	—	—	„
34. Kretki Duże	„	„	15,0	„	13,0	2	45,4	1	21,0	—	1	2(1)	—	1,7	2	—	64	100	72	20	8	—	„
35. [Lamkowizna]	[„]	[„]	[20,0]	[„]	[15,0]	[1]	[27,0]	—	—	—	—	—	—	—	—	—	—	—	—	—	—	—	[p.]

SZKOŁA siedziba, wzgl. nazwa	GMINA w miastach ulica i Nr. domu	URZĄD POCZTOWY Nazwa	URZĄD POCZTOWY Odległość w km.	STACJA KOLEJOWA Nazwa	STACJA KOLEJOWA Odległość w km.	IZBY LEKCYJNE Ogółem liczba	IZBY LEKCYJNE Ogółem pow. w m.²	IZBY LEKCYJNE W budynkach własnych liczba	IZBY LEKCYJNE W budynkach własnych pow. w m.²	INNE IZBY SZKOLNE	MIESZKANIA NAUCZYCIELI W BUDYNKACH WŁASNYCH Mieszkań	MIESZKANIA NAUCZYCIELI W BUDYNKACH WŁASNYCH Izb (w tem kuchen)	GRUNTY SZKOLNE W HEKT. W użyciu szkoły	GRUNTY SZKOLNE W HEKT. W użyciu nauczycieli	NAUCZYCIELE W charakterze etatowych	NAUCZYCIELE W charakterze nieetatowych	GODZIN LEKCYJ TYGODNIOWO	DZIECI ZAPISANE DO SZKOŁY Ogółem	DZIECI ZAPISANE DO SZKOŁY Uczęszczające z odległości —1 km.	1—2 km.	2—3 km.	ponad 3 km.	JĘZYK NAUCZANIA
36. Likiec	Rogowo	Rypin	19,0	Blinno	2,0	1	18,1	—	—	—	—	—	—	3,6	1	—	34	70	21	29	20	—	p.
37. Łapinóż	Osiek	„	14,0	Brodnica	10,0	1	37,7	1	37,7	—	1	2 (1)	0,1	0,1	1	—	34	71	45	26	—	—	„
38. Łukomie	Szczutowo	Gójsk	15,0	Sierpc	8,0	2	85,6	1	57,6	—	1	3 (1)	1,7	—	2	1	62	154	89	25	40	—	„
39. Michałki	Starorypin	Rypin	7,0	Brodnica	15,0	1	36,0	1	36,0	—	1	3 (1)	—	0,4	1	—	34	64	46	18	—	—	n.
40. Mierzęcin	Szczutowo	Gójsk	10,0	Gójsk	10,0	1	30,3	—	—	—	—	—	—	0,6	1	—	34	76	26	25	25	—	p.
41. Mleczówka	Okalewo	Skrwilno	9,0	Radoszki	16,0	1	45,0	1	45,0	—	1	3 (1)	—	2,3	1	—	34	112	50	54	8	—	„
42. Nadróż	Żałe	Rypin	7,0	Sierpc	25,0	1	35,0	—	—	—	—	—	—	0,6	1	—	34	81	57	24	—	—	„
43. Nowa Wieś	Chrostkowo	„	22,0	Skępe	13,0	1	29,3	—	—	—	—	—	—	5,0	1	—	34	57	27	20	10	—	„
44. Obory	Sokołowo	„	15,0	Gołub	16,0	2	74,5	1	55,3	—	1	3 (1)	—	2,2	2	1	66	139	121	18	—	—	„
45. Okalewko	Okalewo	Skrwilno	9,0	Radoszki	14,0	1	16,8	—	—	—	—	—	—	—	1	—	34	74	62	12	—	—	„
46. Okalewo	„	„	6,0	„	24,0	1	46,8	—	—	—	—	—	—	—	1	—	34	92	—	76	16	—	„
47. Orszulewo	Szczutowo	Gójsk	9,0	Sierpc	15,0	1	28,5	—	—	—	—	—	—	—	1	—	34	57	50	3	4	—	„
48. Osiek	Osiek	Rypin	12,5	Brodnica	10,0	3	114,0	1	50,4	—	1	3 (1)	0,1	0,2	4	1	126	183	138	36	9	—	„
49. Ostrowite	Płonne	„	9,0	Gołub	18,0	2	88,5	—	—	—	—	—	—	—	4	1	90	159	129	27	3	—	„
50. Pietrzyk	Skrwilno	Skrwilno	8,0	Sierpc	23,0	1	26,1	—	—	—	—	—	—	—	1	—	34	48	27	8	13	—	„
51. Płociczno	Okalewo	„	12,0	Radoszki	17,0	1	16,0	—	—	—	—	—	—	3,3	1	—	34	60	50	10	—	—	„
52. Płonne	Płonne	Gołub	7,0	Gołub	8,0	2	90,5	1	60,5	—	1	3 (1)	—	—	2	1	64	126	74	39	13	—	„
53. Podlesie	Rogowo	Rypin	19,0	Blinno	2,0	1	22,4	—	—	—	—	—	—	1,1	1	—	34	61	37	18	6	—	„
54. Półwiesk Mały	Płonne	„	15,0	Wrocki	6,0	2	99,3	2	99,3	2	2	6 (2)	0,6	1,1	2	—	62	119	68	31	20	—	„
55. Pręczki	Pręczki	„	6,0	Sierpc	26,0	1	41,6	1	41,6	—	1	3 (1)	—	1,8	1	—	34	99	40	19	40	—	„
56. Przywitowo	Czermin	„	10,0	Brodnica	31,0	1	25,0	—	—	—	—	—	—	—	1	—	34	92	44	35	13	—	„
57. Puszcza	Pręczki	„	10,0	Sierpc	20,0	1	24,2	—	—	—	—	—	—	—	1	—	34	72	58	14	—	—	„
58. Radomin	Płonne	„	16,0	Gołub	12,0	2	67,6	2	67,6	—	1	3 (1)	0,1	1,3	2	—	64	140	74	24	42	—	„
59. Radziki Duże	Wąpielsk	„	14,0	Brodnica	16,0	1	57,6	1	57,6	—	1	3 (1)	—	1,1	1	1	34	99	40	50	6	3	„
60. Radzynek	Żałe	„	11,0	Gołub	25,0	1	39,6	—	—	—	—	—	—	—	1	—	34	61	33	27	1	—	„
61. Rogowo	Rogowo	„	12,0	Blinno	12,0	3	112,7	1	37,8	—	1	3 (1)	—	3,7	3	1	87	187	62	91	12	22	„
62. Rokitnica	Dzierzno	„	14,0	Brodnica	13,0	1	30,0	—	—	—	—	—	—	—	1	—	30	45	45	—	—	—	„
63. Róże	Sokołowo	„	16,0	Gołub	9,0	2	90,6	1	70,4	—	1	3 (1)	1,7	—	2	—	63	110	88	19	3	—	„
64. Ruda	Skrwilno	Skrwilno	2,0	Sierpc	18,0	1	24,0	—	—	—	—	—	—	3,3	1	—	34	62	28	—	9	25	„
65. Rusinowo	Starorypin	Rypin	3,0	Brodnica	22,0	1	30,0	—	—	—	—	—	—	—	1	—	34	46	46	—	—	—	„
66. Ruszkowo	Wąpielsk	„	14,0	Gołub	16,0	1	30,0	—	—	—	—	—	—	—	1	—	34	68	54	14	—	—	„
67. [Rypałki Rządowe]	[Starorypin]	[„]	[5,0]	[Brodnica]	[22,0]	[1]	[28,5]	—	—	—	—	—	—	—	—	—	—	[52]	[42]	[10]	—	—	[p.]
68. Sadłowo	Czermin	„	7,0	„	18,0	2	62,2	1	42,2	—	1	2 (1)	—	3,3	2	1	72	176	81	74	21	—	p.
69. Skrwilno	Skrwilno	Skrwilno	0,0	Sierpc	18,0	3	107,9	—	—	—	—	—	—	3,5	3	1	92	187	128	—	59	—	„
70. Skudzawy	Czermin	„	6,0	„	19,0	1	33,6	—	—	—	—	—	—	6,0	1	—	34	77	50	17	10	—	„
71. [Słupia]	[Szczutowo]	[Gójsk]	[5,5]	[„]	[9,0]	[1]	[26,1]	—	—	—	—	—	—	—	—	—	—	—	—	—	—	—	„
72. Sokołowo	Sokołowo	Gołub	3,5	Gołub	4,0	1	35,8	—	—	—	—	—	—	—	1	—	34	85	50	22	12	1	p.
73. Somsiory	Żałe	Rypin	13,0	„	24,0	1	26,4	—	—	—	—	—	—	3,3	1	—	34	70	36	16	18	—	n.
74. Sosnowo	Rogowo	„	12,0	Sierpc	26,0	1	45,1	—	—	—	—	—	—	4,5	1	—	34	56	26	21	9	—	p.
75. Stalmierz	Sokołowo	„	21,0	Gołub	20,0	1	22,9	—	—	—	—	—	—	—	1	1	34	62	55	7	—	—	„
76. Stara Wola	Szczutowo	Gójsk	9,0	Sierpc	9,0	1	28,0	—	—	—	—	—	7,7	—	1	—	34	60	23	37	—	—	„
77. Starorypin	Starorypin	Rypin	2,0	Brodnica	20,0	1	23,1	—	—	—	—	—	1,0	4,0	1	—	34	78	35	43	—	—	„
78. Stępowo	Czermin	„	8,0	„	29,0	1	22,0	—	—	—	—	—	—	—	1	—	34	61	47	—	14	—	„
79. Strzygi	Starorypin	„	7,0	„	15,0	2	86,9	—	—	—	—	—	0,2	2 6	2	1	68	147	60	25	62	—	„
80. Sumin	„	„	7,0	„	15,0	1	39,2	—	—	—	—	—	—	—	1	—	34	73	36	31	6	—	„
81. Szafarnia	Płonne	„	21,0	Gołub	6,0	1	25,4	—	—	—	—	—	—	—	1	1	34	70	20	36	13	1	„
82. Szczechowo	Szczutowo	Gójsk	5,0	Sierpc	8,0	1	23,0	—	—	—	—	—	—	—	1	—	34	52	27	7	16	2	„
83. Szczawno	Skrwilno	Skrwilno	3,0	„	21,0	1	26,0	—	—	—	—	—	—	—	1	—	34	60	50	10	—	—	„
84. Szczutowo	Szczutowo	Gójsk	4,0	„	12,0	3	90,0	1	54,0	—	1	3 (1)	0,3	1,4	3	1	92	155	37	58	54	6	„
85. Świedziebnia	Dzierzno	Rypin	15,0	Brodnica	16,0	3	83,0	—	—	—	—	—	—	3,0	3	1	100	219	103	80	36	—	„
86. Tomaszewo	Wąpielsk	„	12,0	„	12,0	1	22,0	—	—	—	—	—	—	1,1	1	—	34	44	22	22	—	—	n.
87. Trąbin	Płonne	„	12,0	Gołub	18,0	1	45,0	1	45,0	—	1	3 (1)	1,7	2,2	1	1	34	97	39	30	28	—	p
88. Ugoszcz	Żałe	„	13,0	„	14,0	1	40,3	1	40,3	—	1	3 (1)	—	0,1	1	—	34	102	96	6	—	—	„
89. Wąpielsk	Wąpielsk	„	11,0	Brodnica	18,0	1	25,0	—	—	—	—	—	—	—	1	—	34	51	37	14	—	—	„
90. Wielgie	Sokołowo	„	23,0	Gołub	13,0	1	18,9	—	—	—	—	—	—	—	1	—	34	43	24	19	—	—	„
91. Wilczewo	„	Gołub	7,0	„	8,0	1	30,3	—	—	—	—	—	—	—	1	—	34	73	32	41	—	—	„
92. Zakrocz	Czermin	Rypin	6,5	Sierpc	23,5	1	26,1	—	—	—	—	—	—	—	1	—	34	65	47	18	—	—	„

SZKOŁA siedziba, wzgl. nazwa	GMINA w miastach ulica i Nr. domu	URZĄD POCZTOWY Nazwa	URZĄD POCZTOWY Odległość w km.	STACJA KOLEJOWA Nazwa	STACJA KOLEJOWA Odległość w km.	IZBY LEKCYJNE Ogółem liczba	IZBY LEKCYJNE Ogółem pow. w m.²	IZBY LEKCYJNE W budynkach własnych liczba	IZBY LEKCYJNE W budynkach własnych pow. w m.²	INNE IZBY SZKOLNE	MIESZKANIA NAUCZYCIELI W BUDYNKACH WŁASNYCH Mieszkań	MIESZKANIA NAUCZYCIELI W BUDYNKACH WŁASNYCH Izb (w tem kuchen)	GRUNTY SZKOLNE W HEKT. W użyciu szkoły	GRUNTY SZKOLNE W HEKT. W użyciu nauczycieli	NAUCZYCIELE W charakterze etatowych	NAUCZYCIELE W charakterze nieetatowych	GODZIN LEKCYJ TYGODNIOWO	DZIECI ZAPISANE DO SZKOŁY Ogółem	DZIECI ZAPISANE DO SZKOŁY Uczęszczające z odległości —1 km.	1—2 km.	2—3 km.	ponad 3 km.	JĘZYK NAUCZANIA
93. Zasady	Czermin	Rypin	10,0	Brodnica	20,0	1	24,8	—	—	—	—	—	—	—	1	—	34	91	37	25	29	—	p.
94. Zbójenko	Sokołowo	„	21,0	Gołub	14,0	1	34,3	1	34,3	—	1	2 (1)	1,0	—	1	—	34	59	15	40	4	—	n.
95. Zbójno	„ „	„	20,0	Kikół	13,0	2	77,0	2	77,0	—	1	2 (1)	0,3	—	2	—	64	122	86	28	8	—	p.
96. Zofjewo	Okalewo	Skrwilno	14,0	Radoszki	14,0	1	22,1	—	—	—	—	—	—	—	1	—	34	50	33	8	9	—	„
97. Żałe	Żałe	Rypin	8,0	Gołub	20,0	1	62,1	1	62,1	—	1	1 (4)	—	1,7	1	1	34	89	66	14	9	—	„
19. Powiat Sierpc																							
MIASTO:																							
Sierpc:																							
1. powszechna nr. 1	ul. Piastowska 19	Sierpc	0,3	Sierpc	2,0	10	497,7	—	—	3	—	—	—	0,5	18	—	486	882	758	78	14	32	p.
2. „ „ nr. 2	„ Czałpin 1	„ „	0,1	„ „	1,5	6	132,9	—	—	1	—	—	—	—	10	—	278	408	408	—	—	—	„
Raciąż:																							
3. powszechna	„ Płocki Rynek	Raciąż k. Sierpca	0,0	Raciąż	0,5	6	229,5	4	177,5	—	—	—	—	0,3	12	—	291	491	467	6	—	18	„
Żuromin:																							
4. powszechna	ul. Duży Rynek	Żuromin	0,2	Lidzbark	24,0	8	292,1	5	209,1	1	1	4 (1)	—	—	10	1	263	441	431	9	1	—	„
WIEŚ:																							
1. Agnieszkowo	Gójsk	Gójsk	3,0	Gójsk	3,0	1	18,0	—	—	—	—	—	—	—	1	—	34	50	50	—	—	—	„
2. Babc Piaseczny	Rościszewo	Sierpc	5,0	Sierpc	6,0	1	24,7	—	—	—	—	—	—	—	1	—	34	50	50	—	—	—	„
3. Białoskóry	Białyszewo	„ „	10,0	„ „	10,0	1	22,5	—	—	—	—	—	—	1,7	1	—	34	55	41	14	—	—	„
4. Bielawy Gołuskie	Stawiszyn	Bieżuń	8,0	„ „	29,0	1	26,4	—	—	—	—	—	—	—	1	—	34	46	46	—	—	—	„
5. Bieżuń	Bieżuń	„ „	0,0	„ „	21,0	6	178,0	1	48,0	—	1	3 (1)	—	3,3	9	1	255	381	365	2	—	14	„
6. Bledzewo	Białyszewo	Sierpc	5,0	„ „	5,0	1	52,5	1	52,5	—	1	3 (1)	—	11,0	1	—	34	103	59	22	22	—	„
7. Borkowo Kościelne	Borkowo	„ „	3,5	„ „	3,5	1	17,2	—	—	—	—	—	—	—	1	—	34	53	36	17	—	—	„
8. Borkowo Wielkie	„ „	„ „	3,0	„ „	3,0	1	32,5	1	32,5	—	1	2 (1)	—	2,2	1	—	34	103	51	52	—	—	„
9. Bożewo	Lisewo	Bożewo	0,2	„ „	17,0	2	74,3	2	74,3	—	1	3 (1)	0,1	0,8	3	1	92	203	74	46	79	4	„
10. Budy Milewskie	Koziebrody	Raciąż k. Sierpca	14,0	Zawidz	7,0	2	48,1	—	—	—	—	—	—	7,8	2	—	66	119	99	20	—	—	„
11. Chamsk	Żuromin	Żuromin	5,0	Sierpc	28,0	1	16,0	—	—	—	—	—	—	—	1	—	34	86	78	—	8	—	„
12. Cieciersk	Raciąż	Raciąż k. Sierpca	2,0	Raciąż	1,0	1	15,2	—	—	—	—	—	—	—	1	—	34	53	19	25	9	—	„
13. Czachorowo	Lisewo	Bożewo	3,0	Sierpc	18,0	1	24,8	—	—	—	—	—	—	—	1	—	34	60	25	35	—	—	„
14. Czartownia	Gójsk	Gójsk	3,0	Blinno	1,5	1	23,4	1	23,4	—	1	2 (1)	0,2	1,7	1	—	34	54	9	29	16	—	„
15. Dąbrówka	Borkowo	Sierpc	3,0	Sierpc	3,0	1	20,3	—	—	—	—	—	—	—	1	—	34	47	47	—	—	—	„
16. Dębsk	Żuromin	Żuromin	7,0	„ „	28,0	1	54,0	1	54,0	—	1	3 (1)	—	0,1	1	—	34	73	73	—	—	—	„
17. Dzieczewo	Gradzanowo	Raciąż k. Sierpca	16,0	Raciąż	16,0	1	20,3	—	—	—	—	—	—	—	1	—	34	57	31	21	5	—	„
18. Golejewo	Lisewo	Bożewo	7,0	Sierpc	18,0	1	22,0	—	—	—	—	—	—	—	1	—	34	60	30	9	21	—	„
19. Goleszyn	Białyszewo	Sierpc	10,0	„ „	10,0	2	65,1	1	45,3	—	1	2 (1)	0,1	2,8	2	1	65	155	86	—	69	—	„
20. Gozdowo	Lisewo	„ „	15,0	„ „	15,0	1	28,0	—	—	—	—	—	—	1,1	1	1	34	63	29	16	18	—	„
21. Gójsk	Gójsk	Gójsk	0,3	Gójsk	0,5	3	72,2	—	—	—	—	—	—	0,3	3	1	92	136	62	59	11	4	„
22. Gradzanowo Kościelne	Gradzanowo	Raciąż k. Sierpca	12,0	Raciąż	12,0	1	24,0	—	—	—	—	—	—	1,1	2	1	34	64	59	5	—	—	„
23. Grąbiec	Białyszewo	Sierpc	9,0	Zawidz	6,0	2	65,0	2	65,0	—	1	3 (1)	—	2,8	2	1	65	114	45	43	26	—	„
24. Grzybowo	Gutkowo	Raciąż k. Sierpca	9,0	Raciąż	9,0	1	18,9	—	—	—	—	—	—	—	1	—	34	49	39	4	6	—	„
25. Gutkowo	„ „	„ „ „ „	6,0	„ „	6,0	1	27,0	1	27,0	—	1	2 (1)	—	0,6	1	—	34	49	37	12	—	—	„
26. Jaworowo	Kosemin	Bieżuń	7,0	Zawidz	8,0	1	29,6	—	—	—	—	—	—	—	1	—	34	72	25	33	11	3	„
27. Jeżewo	Gutkowo	Raciąż k. Sierpca	10,0	Raciąż	10,0	1	20,2	—	—	—	—	—	—	—	1	—	34	60	46	14	—	—	„
28. Jeżewo	Kosemin	Sierpc	12,0	Zawidz	3,0	1	36,0	1	36,0	—	1	3 (1)	—	1,3	1	1	34	88	65	2	21	—	„
29. Jonne	Bieżuń	Bieżuń	4,0	Sierpc	16,0	2	56,0	2	56,0	—	1	2 (1)	—	3,3	2	—	58	108	68	40	—	—	„
30. Karniszyn	„ „	„ „	2,0	„ „	21,0	1	21,5	—	—	—	—	—	—	—	1	—	34	63	48	15	—	—	„
31. Kluczewo	Żuromin	Żuromin	7,0	„ „	31,0	1	35,9	1	35,9	—	1	3 (1)	—	—	1	—	34	105	80	25	—	—	„
32. Kobyla Łąka	Stawiszyn	Bieżuń	4,0	„ „	25,0	1	19,2	—	—	—	—	—	—	—	1	—	34	45	45	—	—	—	„
33. Komonino	Gutkowo	Raciąż k. Sierpca	12,0	Raciąż	12,0	1	24,4	—	—	—	—	—	—	—	1	—	34	60	57	3	—	—	„
34. Kondrajec Szlachecki	Raciąż	„ „ „ „	11,0	„ „	11,0	1	24,8	—	—	—	—	—	—	8,0	1	—	34	51	42	9	—	—	„
35. Kosemin	Kosemin	Sierpc	16,0	Zawidz	7,0	1	57,6	1	57,6	—	1	3 (1)	17,8	4,4	1	—	34	90	68	21	1	—	„

SZKOŁA siedziba, wzgl. nazwa	GMINA w miastach ulica i Nr. domu	URZĄD POCZTOWY Nazwa	URZĄD POCZTOWY Odległość w km.	STACJA KOLEJOWA Nazwa	STACJA KOLEJOWA Odległość w km.	IZBY LEKCYJNE Ogółem liczba	IZBY LEKCYJNE Ogółem pow. w m.²	IZBY LEKCYJNE W budynkach własnych liczba	IZBY LEKCYJNE W budynkach własnych pow. w m.²	INNE IZBY SZKOLNE	MIESZKANIA NAUCZYCIELI W BUDYNKACH WŁASNYCH Mieszkań	MIESZKANIA NAUCZYCIELI W BUDYNKACH WŁASNYCH Izb (w tem kuchen)	GRUNTY SZKOLNE W HEKT. W użyciu szkoły	GRUNTY SZKOLNE W HEKT. W użyciu nauczyciela	NAUCZYCIELE W charakterze etatowych	NAUCZYCIELE W charakterze nieetatowych	GODZIN LEKCYJ TYGODNIOWO	DZIECI ZAPISANE DO SZKOŁY Ogółem	DZIECI ZAPISANE DO SZKOŁY Uczęszczające z odległości —1 km.	1—2 km.	2—3 km.	ponad 3 km.	JĘZYK NAUCZANIA
36. Kowalewo-Skorupki	Białyszewo	Sierpc	14,0	Sierpc	14,0	1	21,1	1	21,1	—	1	3 (1)	—	0,9	1	1	34	50	28	22	—	—	p.
37. Koziebrody	Koziebrody	Raciąż k. Sierpca	8,0	Raciąż	8,0	2	49,0	—	—	—	—	—	—	1,1	2	1	66	140	103	37	—	—	"
38. Krajkowo	Raciąż	„ „ „	6,0	„	6,0	2	58,3	1	35,0	—	1	3 (1)	0,3	0,5	2	—	59	123	70	33	20	—	"
39. Kraszewskie Budy	„	„ „ „	5,0	„	5,0	1	20,6	—	—	—	—	—	—	—	1	—	34	49	15	27	7	—	"
40. Kraszewo-Czubaki	Koziebrody	„ „ „	5,0	„	5,0	1	22,4	—	—	—	—	—	—	—	1	—	34	52	25	27	—	—	"
41. Kraszewo-Fałki	Raciąż	„ „ „	5,0	„	5,0	1	20,0	—	—	—	—	—	—	—	1	—	34	48	25	23	—	—	"
42. Kraszewo-Gaczułty	„	„ „ „	4,0	„	4,0	1	34,8	—	—	—	—	—	—	—	1	—	34	41	33	8	—	—	"
43. Krzeczanowo	Gutkowo	„ „ „	8,0	„	8,0	1	18,0	—	—	—	—	—	—	—	1	—	34	49	20	19	10	—	"
44. Kuski	Rościszewo	Sierpc	7,0	Sierpc	7,0	1	30,1	—	—	—	—	—	—	—	1	—	34	75	38	35	2	—	"
45. Lisewo	Lisewo	„	12,0	„	12,0	1	54,0	1	54,0	—	1	3 (1)	—	1,1	1	—	34	66	14	41	11	—	"
46. Lutocin	Bieżuń	Bieżuń	8,0	„	16,0	3	112,0	1	63,8	—	1	3 (1)	—	—	3	1	94	189	105	84	—	—	"
47. Łaszewo	Gradzanowo	Raciąż k. Sierpca	10,0	Raciąż	10,0	1	40,5	1	40,5	—	1	2 (1)	—	1,2	1	—	34	52	30	19	3	—	"
48. Łaszewska Kolonja	„	„ „ „	16,0	Zawidz	12,0	1	20,2	—	—	—	—	—	—	—	1	—	34	51	24	27	—	—	"
49. Ługi	Stawiszyn	Szreńsk	4,0	Mława	28,0	1	21,2	—	—	—	—	—	—	—	1	—	34	71	22	31	—	18	"
50. Maluszyn	Gójsk	Gójsk	3,0	Gójsk	3,0	1	19,8	—	—	—	—	—	—	—	1	—	34	58	30	20	8	—	"
51. Miłobędzin	Białyszewo	Sierpc	4,0	Sierpc	3,5	1	27,8	—	—	—	—	—	—	1,7	1	—	34	56	39	17	—	—	"
52. Młotkowo	Kosemin	„	11,0	Zawidz	2,5	1	32,0	—	—	—	—	—	—	—	1	1	34	88	88	—	—	—	"
53. Mochowo	Lisewo	Bożewo	5,0	Sierpc	13,0	2	51,2	—	—	—	—	—	0,3	1,1	2	1	64	147	78	47	22	—	"
54. Mojnowo	Bieżuń	Bieżuń	7,0	„	18,0	1	27,5	—	—	—	—	—	—	—	1	—	34	62	62	—	—	—	"
55. Myślin-Wątróbki	Stawiszyn	„	4,0	„	25,0	1	19,2	—	—	—	—	—	—	—	1	—	34	52	48	4	—	—	"
56. [Nowa Wieś]	[Gradzanowo]	[Raciąż k. Sierpca]	[17,0]	[Raciąż]	[17,0]	[1]	[22,4]	—	—	—	—	—	—	—	—	—	—	[51]	[31]	[20]	—	—	[p.]
57. Obrąb	Bieżuń	Sierpc	21,0	Sierpc	21,0	1	27,9	—	—	—	—	—	—	—	1	—	34	40	37	3	—	—	p.
58. Olszewo	Żuromin	Żuromin	4,0	Lidzbark	28,0	1	20,0	—	—	—	—	—	—	—	1	—	34	54	54	—	—	—	"
59. Osiek Piaseczny	Koziebrody	Raciąż k. Sierpca	13,0	Zawidz	8,0	1	15,9	—	—	—	—	—	—	—	1	—	34	63	22	41	—	—	"
60. Osiek Wielki	„	„ „ „	15,0	„	5,0	1	8,5	—	—	—	—	—	—	1,1	1	—	34	70	32	24	14	—	"
61. Ossowa Krzeczanowska	Gutkowo	„ „ „	10,0	Raciąż	10,0	1	20,6	—	—	—	—	—	—	—	1	—	34	54	33	12	9	—	"
62. Ossówka	Gójsk	Gójsk	3,5	Majewo Sierpckie	1,5	1	24,8	1	24,8	—	1	2 (1)	—	1,4	1	—	30	57	33	24	—	—	"
63. Ostrowy	Białyszewo	Sierpc	7,0	Sierpc	7,0	1	20,3	—	—	—	—	—	—	1,1	1	1	34	65	37	28	—	—	"
64. Polik	Rościszewo	„	11,0	„	12,0	3	65,4	—	—	—	—	—	—	—	3	—	88	144	75	69	—	—	"
65. Poniatowo	Żuromin	Żuromin	2,5	Lidzbark	24,0	2	54,8	—	—	—	—	—	—	—	2	1	64	144	119	23	2	—	"
66. Puszcza	Rościszewo	Sierpc	14,0	Sierpc	14,0	1	22,8	—	—	—	—	—	—	—	1	—	34	44	41	3	—	—	"
67. Rekowo	Kosemin	„	12,0	Zawidz	6,0	1	18,0	—	—	—	—	—	—	—	1	—	34	56	30	15	11	—	"
68. Rostowa	Gradzanowo	Raciąż k. Sierpca	14,0	„	8,0	1	20,7	—	—	—	—	—	—	8,6	1	—	34	51	30	21	—	—	"
69. Rościszewo	Rościszewo	Sierpc	10,0	Sierpc	11,0	3	81,5	1	37,4	—	1	3 (1)	—	2,8	3	1	96	195	65	78	34	18	"
70. Rzeszotary-Stara Wieś	„	„	10,0	Zawidz	6,0	1	23,0	—	—	—	—	—	—	—	1	—	30	63	54	9	—	—	"
71. Sadłowo	Bieżuń	Bieżuń	4,0	Sierpc	25,0	1	30,0	—	—	—	—	—	—	—	1	—	34	84	84	—	—	—	"
72. Semborz	„	„	6,0	Zawidz	12,0	1	18,5	—	—	—	—	—	—	—	1	—	34	60	14	35	11	—	"
73. Siemiątkowo-Koziebrody	Gradzanowo	Raciąż k. Sierpca	12,0	Raciąż	12,0	1	50,2	1	50,2	—	1	3 (1)	—	5,3	1	—	34	60	47	6	5	2	"
74. Siemiątkowo Rogalne	„	„ „ „	13,0	„	13,0	1	23,8	—	—	—	—	—	—	—	1	—	34	46	27	19	—	—	"
75. Sierakowo	Raciąż	„ „	2,0	„	2,0	1	27,0	1	27,0	—	1	2 (1)	0,2	1,8	1	—	34	41	22	5	14	—	"
76. Sikory	Gustkowo	„ „	9,0	„	9,0	1	18,4	—	—	—	—	—	—	—	1	1	34	46	21	25	—	—	"
77. Skoczkowo	Kosemin	Sierpc	11,0	Zawidz	1,5	1	20,0	—	—	—	—	—	—	—	1	—	34	59	58	1	—	—	"
78. Sławęcin	Stawiszyn	Bieżuń	8,0	Sierpc	29,0	1	48,0	1	48,0	—	1	2 (1)	0,3	3,0	1	—	34	41	41	—	—	—	"
79. Sokołowy Kąt	Gradzanowo	Raciąż k. Sierpca	18,0	Zawidz	19,0	1	40,8	1	40,8	—	1	2 (1)	—	2,3	1	—	34	48	32	16	—	—	"
80. Stawiszyn-Zwalewo	Stawiszyn	Bieżuń	8,0	Sierpc	28,0	1	24,0	—	—	—	—	—	—	—	1	—	34	54	44	10	—	—	"
81. Strzeszewo	Bieżuń	„	2,5	„	23,5	1	27,0	—	—	—	—	—	—	—	1	—	34	49	33	16	—	—	"
82. Studzieniec	Borkowo	Sierpc	3,0	„	4,0	2	52,8	—	—	—	—	—	—	2,8	2	—	60	71	43	25	3	—	"
83. Sudragi	Gójsk	Gójsk	7,0	„	10,0	1	35,0	1	35,0	—	1	2 (1)	—	3,3	1	—	36	100	40	17	30	13	"
84. Sułocin	Borkowo	Sierpc	4,0	„	4,0	1	19,9	—	—	—	—	—	—	—	1	—	34	59	35	24	—	—	"
85. Susk	Białyszewo	„	6,0	„	6,0	2	66,1	2	66,1	—	1	3 (1)	0,3	3,0	2	—	65	125	71	5	46	3	"
86. Swojęcin	Żuromin	Żuromin	7,0	Sierpc	21,0	1	22,8	—	—	—	—	—	—	—	1	—	34	50	50	—	—	—	"
87. Szczepkowo	Gutkowo	Raciąż k. Sierpca	7,0	Raciąż	7,0	1	25,0	—	—	—	—	—	—	—	1	—	30	55	39	16	—	—	"
88. Szumanie-Pustoły	Koziebrody	„ „ „	16,0	Zawidz	6,0	1	14,0	—	—	—	—	—	—	0,5	1	—	34	41	35	6	—	—	"
89. Unieck	Gutkowo	„ „ „	12,0	Raciąż	12,0	1	34,0	—	—	—	—	—	—	3,3	1	1	34	60	30	30	—	—	"
90. Wiadrowo	Żuromin	Żuromin	1,5	Sierpc	24,0	1	22,5	—	—	—	—	—	—	—	1	—	34	64	64	—	—	—	"
91. Wieluń-Zalesie	Stawiszyn	Bieżuń	9,0	„	30,0	1	22,0	—	—	—	—	—	—	—	1	—	34	51	50	1	—	—	"
92. Władysławowo	Bieżuń	„	2,0	Zawidz	16,0	1	19,2	—	—	—	—	—	—	—	1	—	34	55	32	23	—	—	"

SZKOŁA siedziba, wzgl. nazwa	GMINA w miastach ulica i Nr. domu	URZĄD POCZTOWY Nazwa	URZĄD POCZTOWY Odległość w km.	STACJA KOLEJOWA Nazwa	STACJA KOLEJOWA Odległość w km.	IZBY LEKCYJNE Ogółem liczba	IZBY LEKCYJNE Ogółem pow. w m.²	IZBY LEKCYJNE W budynkach własnych liczba	IZBY LEKCYJNE W budynkach własnych pow. w m.²	INNE IZBY SZKOLNE	MIESZKANIA NAUCZYCIELI W BUDYNKACH WŁASNYCH Mieszkań	MIESZKANIA NAUCZYCIELI W BUDYNKACH WŁASNYCH Izb (w tem kuchen)	GRUNTY SZKOLNE W HEKT. W użyciu szkoły	GRUNTY SZKOLNE W HEKT. W użyciu nauczyciela	NAUCZYCIELE W charakterze etatowych	NAUCZYCIELE W charakterze nieetatowych	GODZIN LEKCYJ TYGODNIOWO	DZIECI ZAPISANE DO SZKOŁY Ogółem	DZIECI ZAPISANE DO SZKOŁY Uczęszczające z odległości —1 km.	1—2 km.	2—3 km.	ponad 3 km	JĘZYK NAUCZANIA
93. Wojciechowo	Gradzanowo	Raciąż k. Sierpca	10,0	Raciąż	10,0	1	25,0	—	—	—	—	—	8,3	—	1	—	34	41	41	—	—	—	p.
94. Zalesie	Borkowo	Sierpc	8,0	Zawidz	4,0	1	20,0	—	—	—	—	—	—	—	1	—	34	56	49	7	—	—	„
95. Zawady	Rościszewo	„	14,0	Sierpc	14,0	1	24,8	—	—	—	—	—	—	—	1	—	34	55	26	11	—	18	„
96. Zawidz Kościelny	Kosemin	„	14,0	Zawidz	1,0	2	84,9	—	—	—	—	—	—	—	2	1	66	166	68	92	6	—	„
97. Zglenice Wielkie	Lisewo	„	8,0	Sierpc	8,0	1	34,0	—	—	—	—	—	—	—	1	—	34	64	34	23	7	—	„
98. Zgliczyn-Glinki	Stawiszyn	Bieżuń	9,0	„	29,0	1	20,2	—	—	—	—	—	—	—	1	—	34	60	48	12	—	—	„
99. Ziemiany	Gradzanowo	Raciąż k. Sierpca	12,0	Raciąż	12,0	1	27,0	—	—	—	—	—	—	—	1	—	34	42	42	—	—	—	„
100. [Żychowo]	[Raciąż]	[„ „ „ „]	[5,0]	[„]	[5,0]	[1]	[17,1]	—	—	—	—	—	—	—	—	—	—	[47]	[47]	—	—	—	[p.]
20. Powiat Skierniewice																								
MIASTO:																								
Skierniewice:																								
1. powszechna nr. 1	ul. Senatorska 12	Skierniewice	1,0	Skierniewice	1,0	5	189,1	5	189,1	1	—	—	—	—	12	1	273	385	324	40	11	10	p.
2. „ nr. 2	„ Piotrkowska 31	„	1,2	„	1,5	9	231,1	—	—	6	—	—	—	—	12	1	324	450	370	29	39	12	„
3. „ nr. 3	„ Mickiewicza 28	„	0,3	„	0,3	5	225,1	—	—	2	—	—	—	—	7	1	185	285	285	—	—	—	„
4. „ nr. 4	Stary Dworzec	„	0,0	„	0,0	8	216,6	—	—	3	—	—	—	—	18	—	388	510	251	158	34	67	„
5. „ nr. 5	ul. Piotrkowska 31	„	1,2	„	1,5	9	240,0	—	—	4	—	—	—	—	10	—	284	521	519	2	—	—	„
WIEŚ:																								
1. Bednary	Korabiewice	Żyrardów	4,0	Żyrardów	4,0	1	16,0	—	—	—	—	—	—	—	1	—	34	46	24	17	5	—	„
2. Biała Wieś	Grzymkowice	Biała k. Rawy Mazow.	8,0	„	18,0	2	47,5	—	—	—	—	—	—	—	2	—	63	75	52	15	8	—	„
3. Białynin	Głuchów	Jeżów	3,0	Białynin	1,5	3	162,0	3	162,0	5	3	6 (3)	0,9	0,7	4	1	95	125	38	87	—	—	„
4. Borowiny	Skierniewka	Skierniewice	8,0	Nieborów	5,0	1	22,9	—	—	—	—	—	—	—	1	—	34	46	23	20	3	—	„
5. Byczki	Głuchów	Głuchów	12,0	Płyćwia	5,0	2	97,4	2	97,4	—	1	4 (1)	0,2	0,6	2	—	62	82	35	47	—	—	„
6. Byczki	Grzymkowice	Biała k. Rawy Mazow.	6,0	Biała Rawska	6,0	1	20,9	—	—	—	—	—	—	—	1	—	34	67	43	17	7	—	„
7. Chojnata	Kowiesy	Mszczonów	9,0	Żyrardów	18,0	2	64,0	2	64,0	—	1	3 (1)	—	—	2	1	67	137	43	61	33	—	„
8. Chrzczonowice	„	„	15,0	„	24,0	1	20,3	—	—	—	—	—	—	—	1	—	34	40	21	19	—	—	„
9. Dańków	Grzymkowice	Biała k. Rawy Mazow.	4,0	„	24,0	1	21,4	—	—	—	—	—	—	—	1	—	34	74	58	16	—	—	„
10. Dąbrowice	Skierniewka	Skierniewice	5,0	Skierniewice	5,0	1	25,0	—	—	—	—	—	—	—	1	—	34	74	74	—	—	—	„
11. Dębowa Góra	Dębowa Góra	„	5,0	„	5,0	3	79,1	—	—	—	—	—	1,1	2,2	3	—	94	138	41	30	39	28	„
12. Doleck	Doleck	„	14,0	„	14,0	1	31,4	—	—	—	—	—	—	—	1	—	34	75	55	20	—	—	„
13. Drzewce	Słupia	Jeżów	7,0	Płyćwia	3,0	1	28,1	—	—	—	—	—	—	—	1	—	34	83	67	16	—	—	„
14. Franciszkany	Doleck	Skierniewice	9,5	Skierniewice	10,0	1	26,5	—	—	—	—	—	—	1,3	1	—	34	42	32	10	—	—	„
15. Głuchów	Głuchów	Głuchów	0,2	Głuchów Skierniewicki	0,5	4	154,5	1	48,0	—	1	3 (1)	—	1,1	5	1	151	271	118	143	10	—	„
16. Godzianów	Skierniewka	Skierniewice	12,0	Płyćwia	3,5	3	79,9	1	39,4	—	1	3 (1)	—	1,2	3	—	86	134	58	51	—	25	„
17. Grabina	„	„	4,0	Skierniewice	4,0	1	22,9	—	—	—	—	—	—	—	1	—	34	64	17	18	9	20	„
18. Grzymkowice	Grzymkowice	Biała k. Rawy Mazow.	5,0	Żyrardów	23,0	1	22,4	—	—	—	—	—	—	—	1	—	34	61	44	17	—	—	„
19. Gzdów	Korabiewice	Puszcza Marjańska	5,0	Radziwiłłów	10,0	2	52,9	—	—	—	—	—	1,4	0,8	2	—	60	110	76	27	5	2	„
20. Janisławice	Głuchów	Głuchów	7,0	Białynin	5,0	3	99,0	1	48,0	—	1	2 (1)	—	0,6	3	1	86	156	83	53	20	—	„
21. Jasień	Słupia	Rogów	4,0	Rogów	4,0	1	24,5	—	—	—	—	—	—	0,6	1	—	34	43	35	8	—	—	„
22. Jeruzal	Doleck	Skierniewice	15,0	Skierniewice	15,0	2	88,9	—	—	—	—	—	—	—	2	1	63	103	95	1	—	7	„
23. Kamion	„	„	7,0	„	7,0	1	30,7	—	—	—	—	—	—	—	1	—	34	71	69	2	—	—	„
24. Karolinów	„	„	12,0	Radziwiłłów	5,5	1	23,5	—	—	—	—	—	—	1,1	1	—	34	78	69	9	—	—	„
25. Kawęczyn	„	„	12,0	Skierniewice	12,0	1	27,5	—	—	—	—	—	—	—	1	—	34	45	28	12	5	—	„
26. Kochanów	Głuchów	Głuchów	4,0	Białynin	3,0	1	46,5	1	46,5	—	1	2 (1)	0,2	1,5	1	—	34	87	61	21	5	—	„
27. Krężce	Skierniewka	Skierniewice	7,0	Skierniewice	7,0	1	21,4	—	—	—	—	—	—	—	1	—	34	40	23	17	—	—	„
28. Krosnowa	Słupia	Rogów	6,0	Rogów	6,0	1	30,7	—	—	—	—	—	—	—	1	—	34	56	56	—	—	—	„
29. Kwasowiec	Dębowa Góra	Skierniewice	10,0	Skierniewice	10,0	1	23,9	—	—	—	—	—	—	—	1	—	32	57	28	29	—	—	„
30. Lipce	Słupia	Jeżów	8,0	Płyćwia	4,0	2	49,8	2	49,8	—	2	5 (2)	—	1,7	2	1	62	86	75	6	1	4	„
31. Lisno	Doleck	Skierniewice	18,0	Radziwiłłów	13,0	1	36,4	—	—	—	—	—	—	—	1	—	34	59	32	27	—	—	„
32. Lisno	Głuchów	Głuchów	10,0	Głuchów Skierniewicki	10,0	3	154,8	3	154,8	—	3	9 (2)	0,2	1,1	3	—	88	148	81	6	61	—	„
33. Łajszew Stary	Korabiewice	Skierniewice	14,0	Radziwiłłów	10,0	2	46,0	—	—	—	—	—	—	—	2	—	64	105	84	21	—	—	„
34. Maków	Skierniewka	„	8,0	Skierniewice	8,0	4	112,0	2	72,0	—	1	3 (1)	—	1,8	4	—	115	184	74	89	19	2	„
35. Michałów	Korabiewice	Puszcza Marjańska	3,0	Radziwiłłów	3,0	1	21,9	—	—	—	—	—	—	1,7	1	1	34	63	26	37	—	—	„

SZKOŁA siedziba, wzgl. nazwa	GMINA w miastach ulica i Nr. domu	URZĄD POCZTOWY Nazwa	URZĄD POCZTOWY Odległość w km.	STACJA KOLEJOWA Nazwa	STACJA KOLEJOWA Odległość w km.	IZBY LEKCYJNE Ogółem liczba	IZBY LEKCYJNE Ogółem pow. w m.²	IZBY LEKCYJNE W budynkach własnych liczba	IZBY LEKCYJNE W budynkach własnych pow. w m.²	INNE IZBY SZKOLNE	MIESZKANIA NAUCZYCIELI W BUDYNKACH WŁASNYCH Mieszkań	MIESZKANIA NAUCZYCIELI W BUDYNKACH WŁASNYCH Izb (w tem kuchen)	GRUNTY SZKOLNE W HEKT. W użyciu szkoły	GRUNTY SZKOLNE W HEKT. W użyciu nauczycieli	NAUCZYCIELE W charakterze etatowych	NAUCZYCIELE W charakterze nieetatowych	GODZIN LEKCYJ TYGODNIOWO	DZIECI ZAPISANE DO SZKOŁY Ogółem	DZIECI ZAPISANE DO SZKOŁY Uczęszczające z odległości —1 km.	1—2 km.	2—3 km.	ponad 3 km.	JĘZYK NAUCZANIA
36. Michowice	Głuchów	Głuchów	5,0	Głuchów Skierniewic.	5,0	4	120,1	—	—	—	—	—	—	—	4	—	114	178	101	53	24	—	p.
37. Miedniewice	Skierniewka	Skierniewice	5,0	Skierniewice	5,0	4	134,1	3	109,1	—	2	6 (2)	0,9	1,1	4	—	116	180	81	73	26	—	—
38. Modła	Słupia	Jeżów	3,0	Rogów	8,0	1	26,5	—	—	—	—	—	—	—	1	—	34	55	55	—	—	—	—
39. Mokra Lewa	Skierniewka	Skierniewice	3,0	Skierniewice	3,0	1	23,0	—	—	—	—	—	—	0,9	1	—	34	76	39	37	—	—	—
40. Mokra Prawa	„	„	3,0	„	3,0	1	22,0	—	—	—	—	—	—	0,2	1	—	34	65	60	5	—	—	—
41. Mszadła	Słupia	Jeżów	7,0	Płyćwia	6,0	2	43,0	—	—	—	—	—	—	—	2	—	60	89	73	9	7	—	—
42. Narty	Grzymkowice	Biała k. Rawy Mazow.	4,0	Biała Rawska	4,0	1	27,0	—	—	—	—	—	—	—	1	—	34	56	47	9	—	—	—
43. Niemirowice	„	„	3,0	Żyrardów	20,0	1	20,0	—	—	—	—	—	—	—	1	—	34	42	38	4	—	—	—
44. [Paplin]	[Kowiesy]	[Mszczonów]	[11,0]	[Radziwiłłów]	[12,0]	[1]	[23,9]	—	—	—	—	—	[0,6]	—	[1]	—	[34]	[80]	[74]	[6]	—	—	—
45. Płyćwia	Skierniewka	Skierniewice	13,0	Płyćwia	1,0	1	20,0	—	—	—	—	—	—	—	1	—	30	50	46	4	—	—	—
46. Puszcza Marjańska	Korabiewice	Puszcza Marjańska	0,2	Radziwiłłów	5,0	7	356,2	7	356,2	3	4	15 (5)	2,3	—	8	1	222	308	40	40	102	126	—
47. Rawa Stara	Doleck	Skierniewice	13,0	Skierniewice	13,0	2	45,2	—	—	—	—	—	—	1,5	2	1	62	116	46	70	—	—	—
48. Rawiczów	„	„	6,0	„	6,0	1	25,5	—	—	—	—	—	—	—	1	—	34	40	22	18	—	—	—
49. Rzędków Stary	Dębowa Góra	„	8,5	„	8,5	2	77,3	2	77,3	—	1	2 (1)	—	—	2	—	62	92	31	41	20	—	—
50. Skoczykłody	Głuchów	Głuchów	6,0	Złota	4,0	1	30,0	—	—	—	—	—	—	—	1	—	33	58	50	8	—	—	—
51. Słomków	Skierniewka	Skierniewice	12,0	Płyćwia	5,0	2	38,7	—	—	—	—	—	—	—	2	—	60	90	78	4	8	—	—
52. Słupia	Słupia	Jeżów	4,0	„	7,0	2	52,3	2	52,3	—	1	2 (1)	5,6	1,7	2	1	64	124	75	40	9	—	—
53. Strobów	Dębowa Góra	Skierniewice	8,0	Skierniewice	8,2	1	35,8	—	—	—	—	—	—	—	1	—	34	39	39	—	—	—	—
54. Strzyboga	Doleck	„	7,0	„	7,0	1	26,5	—	—	—	—	—	—	—	1	—	34	51	40	11	—	—	—
55. Studzieniec	Korabiewice	Puszcza Marjańska	4,0	Radziwiłłów	7,0	1	20,0	—	—	—	—	—	0,5	1,5	1	—	30	83	44	39	—	—	—
56. Suliszew	Doleck	Skierniewice	10,0	Skierniewice	10,0	1	22,4	—	—	—	—	—	—	1,5	1	—	34	49	37	12	—	—	—
57. Swięte	Skierniewka	„	11,0	Płyćwia	3,0	1	24,0	—	—	—	—	—	—	—	1	—	32	65	36	29	—	—	—
58. Trzcianna	Doleck	„	7,0	Skierniewice	7,0	2	84,1	—	—	—	—	—	—	—	2	—	62	122	101	20	1	—	—
59. Tuniki	Grzymkowice	Biała k. Rawy Mazow.	7,0	Biała Rawska	7,0	1	19,2	—	—	—	—	—	—	—	1	—	34	75	42	27	6	—	—
60. Turowa Wola	Kowiesy	Mszczonów	9,0	Żyrardów	18,0	1	22,0	—	—	—	—	—	—	—	1	—	34	75	32	34	9	—	—
61. Winna Góra	Słupia	Jeżów	7,0	Rogów	6,0	1	21,1	—	—	—	—	—	—	—	1	—	34	46	18	28	—	—	—
62. Wola Drzewiecka	„	„	10,0	Płyćwia	2,0	1	27,0	—	—	—	—	—	—	—	1	—	34	54	41	12	1	—	—
63. Wólka Krosnowska	„	„	9,0	„	9,0	1	18,0	—	—	—	—	—	—	—	1	—	36	49	49	—	—	—	—
64. Wola Makowska	Skierniewka	Skierniewice	7,0	Skierniewice	7,0	2	51,7	—	—	—	—	—	—	—	2	—	58	94	94	—	—	—	—
65. Wola Pękoszewska	Kowiesy	Mszczonów	8,0	Żyrardów	17,0	3	127,2	2	64,8	—	2	3 (1)	0,1	0,2	3	—	90	193	112	78	3	—	—
66. Wylezin	„	„	12,0	„	21,0	1	25,3	—	—	—	—	—	—	—	1	—	34	81	23	44	14	—	—
67. Wysokienice	Głuchów	Głuchów	3,0	Złota	2,0	3	96,9	1	47,8	—	1	3 (1)	—	1,0	3	1	93	180	72	99	7	2	—
68. Zacywilki	Słupia	Jeżów	9,0	Rogów	6,0	1	24,5	—	—	—	—	—	—	1,1	1	—	34	45	34	11	—	—	—
69. Zagórze	„	„	7,0	Płyćwia	7,0	1	23,4	—	—	—	—	—	—	—	1	—	36	53	41	10	2	—	—
70. Zapady	Skierniewka	Skierniewice	10,0	„	5,0	1	27,0	—	—	—	—	—	—	—	1	—	36	61	57	3	1	—	—
71. Złota	Głuchów	Głuchów	4,0	Złota	2,0	2	111,6	2	111,6	—	1	4 (1)	0,4	—	2	—	62	125	77	40	8	—	—
72. Żelazna	Dębowa Góra	Skierniewice	12,0	Skierniewice	12,0	1	46,9	—	—	—	—	—	1,1	—	1	1	33	112	47	31	34	—	„

21. Powiat Sochaczew

MIASTO:																							
Sochaczew:																							
1. powszechna męska	ul. Warszawska	Sochaczew	0,0	Sochaczew	1,5	8	321,1	1	62,3	2	—	—	—	—	9	—	220	309	274	25	10	—	p.
2. „ żeńska	„	„	0,0	„	1,5	(8)	(321,1)	(1)	(62,3)	(2)	—	—	—	—	8	1	229	328	294	16	18	—	„
WIEŚ:																							
1. [Adamowa Góra]	[Młodzieszyn]	[Młodzieszyn]	[3,0]	[Sochaczew]	[5,0]	[1]	[25,5]	—	—	—	—	—	—	[3,0]	—	—	—	—	—	—	—	—	.
2. Aleksandrów	Szymanów	Szymanów	5,0	Szymanów	12,0	1	22,0	—	—	—	—	—	—	—	1	—	36	57	39	18	—	—	p.
3. Arciechów	Iłów	Iłów k. Sochaczewa	5,0	Sochaczew	25,0	1	32,5	1	32,5	—	1	3 (1)	0,2	0,6	1	—	22	85	20	65	—	—	p. i n.
4. Boryszew	Kozłów Biskupi	Sochaczew	2,0	„	1,0	4	128,9	—	—	—	—	—	—	—	4	—	117	213	131	72	10	—	p.
5. Borzymówka	„	„	12,0	„	12,0	1	27,0	—	—	—	—	—	0,8	—	1	—	34	77	45	31	1	—	„
6. Brochów	Łazy	„	14,0	„	14,0	2	38,0	—	—	—	—	—	0,4	1,1	2	1	68	96	73	1	22	—	„
7. Bronisławy	Rybno	„	9,0	„	10,5	1	54,8	1	54,8	—	1	3 (1)	0,3	2,3	1	—	36	63	17	22	15	9	„
8. Brzozówka	Kampinos	Kampinos	15,0	Błonie	20,0	2	49,9	1	27,5	—	1	2 (1)	—	2,2	2	—	60	87	44	30	13	—	„
9. Budy Stare	Młodzieszyn	Młodzieszyn	4,0	Sochaczew	16,0	2	50,0	1	25,0	—	1	2 (1)	0,2	—	1	—	36	93	42	40	10	1	„

SZKOŁA siedziba, wzgl. nazwa	GMINA w miastach ulica i Nr. domu	URZĄD POCZTOWY Nazwa	URZĄD POCZTOWY Odległość w km.	STACJA KOLEJOWA Nazwa	STACJA KOLEJOWA Odległość w km.	IZBY LEKCYJNE Ogółem liczba	IZBY LEKCYJNE Ogółem pow. w m.²	IZBY LEKCYJNE W budynkach własnych liczba	IZBY LEKCYJNE W budynkach własnych pow. w m.²	INNE IZBY SZKOLNE	MIESZKANIA NAUCZYCIELI W BUDYNKACH WŁASNYCH Mieszkań	MIESZKANIA NAUCZYCIELI W BUDYNKACH WŁASNYCH Izb (w tem kuchen)	GRUNTY SZKOLNE W HEKT. W użyciu szkoły	GRUNTY SZKOLNE W HEKT. W użyciu nauczycieli	NAUCZYCIELE W charakterze etatowych	NAUCZYCIELE W charakterze nieetatowych	GODZIN LEKCYJ TYGODNIOWO	DZIECI ZAPISANE DO SZKOŁY Ogółem	DZIECI ZAPISANE DO SZKOŁY Uczęszczające z odległości —1 km.	1—2 km.	2—3 km.	ponad 3 km.	JĘZYK NAUCZANIA
10. Chodakówek	Chodaków	Sochaczew	5,0	Sochaczew	6,0	1	15,8	—	—	—	—	—	—	—	1	—	36	65	31	17	17	—	p.
11. Czerwonka	„	„	4,0	„	4,0	2	63,0	2	63,0	1	—	—	—	—	2	—	60	81	35	43	3	—	„
12. Dachowa	Kozłów Biskupi	„	4,0	„	6,0	1	21,6	—	—	—	—	—	—	—	1	—	30	50	20	9	21	—	„
13. Dawidów	Iłów	Iłów k. Sochaczewa	5,0	„	19,0	1	24,8	—	—	—	—	—	—	—	1	—	34	60	13	—	47	—	„
14. Dąbrowa Stara	Kampinos	Kampinos	14,0	Błonie	16,0	2	68,5	2	68,5	—	1	3 (1)	—	0,5	2	—	61	113	79	34	—	—	„
15. Dębówka	Szymanów	Szymanów	3,5	Szymanów	4,0	3	74,8	—	—	—	—	—	—	3,9	3	1	92	141	34	89	18	—	„
16. Drzewicz Nowy	„	„	9,5	Żyrardów	9,0	1	28,6	—	—	—	—	—	—	—	1	—	34	52	35	15	2	—	„
17. Duranowski Andrzejów	Chodaków	Sochaczew	3,0	Sochaczew	2,0	1	42,3	1	42,3	—	1	2 (1)	—	1,1	1	—	34	60	46	14	—	—	„
18. Famułki Królewskie	Tułowice	„	16,0	Szymanów	12,0	1	30,0	—	—	—	—	—	0,2	1,4	1	—	34	68	45	22	1	—	„
19. Feliksówek	Chodaków	„	6,0	Sochaczew	6,0	1	43,8	1	43,8	—	—	—	—	—	1	—	34	47	7	40	—	—	„
20. Giżyce	Rybno	„	14,0	„	14,0	3	102,7	—	—	—	—	—	—	—	3	1	88	116	34	38	43	1	„
21. Głusk	Głusk	Zakroczym	3,0	Modlin	11,0	2	63,5	1	40,0	—	1	2 (1)	—	1,1	2	—	72	143	99	22	22	—	„
22. Gniewniewice Stare	„	„	6,0	„	13,0	1	60,8	1	60,8	—	1	3 (1)	—	3,0	1	—	34	41	8	19	14	—	„
23. Górki	Kampinos	Kampinos	7,0	Szymanów	15,0	2	57,7	—	—	—	—	—	—	1,4	2	—	72	206	103	95	8	—	„
24. Grabina	„	Błonie	8,0	Błonie	9,0	1	17,1	—	—	—	—	—	—	—	1	—	38	62	43	15	4	—	„
25. Granica	„	Kampinos	3,0	Szymanów	10,0	1	60,5	—	—	—	—	—	—	—	1	—	34	68	53	15	—	—	„
26. Iłów	Iłów	Iłów k. Sochaczewa	0,5	Sochaczew	21,0	5	189,7	2	76,6	3	2	3 (1)	0,4	3,3	9	1	236	404	271	64	54	15	„
27. Janaszówek	Chodaków	Sochaczew	8,0	Szymanów	6,5	2	68,5	—	—	—	—	—	—	—	2	—	66	101	65	26	10	—	„
28. Januszew	Iłów	Iłów k. Sochaczewa	10,0	Sochaczew	21,0	1	37,5	1	37,5	—	1	2 (1)	0,2	2,1	1	—	32	49	49	—	—	—	„
29. Kamion	Młodzieszyn	Młodzieszyn	6,0	„	19,0	2	62,5	—	—	—	—	—	—	1,1	2	1	67	169	91	52	26	—	„
30. Kampinos	Kampinos	Kampinos	0,2	Szymanów	9,0	6	152,3	—	—	1	—	—	—	1,9	6	1	181	248	180	54	14	—	„
31. Karolinów	Łazy	Sochaczew	16,0	„	14,0	1	25,9	—	—	—	—	—	—	1,7	1	—	34	51	20	20	10	1	„
32. Kaptury	Iłów	Iłów k. Sochaczewa	5,0	Sochaczew	22,0	1	21,0	—	—	—	—	—	—	—	1	—	34	85	19	41	25	—	„
33. Kozłów Biskupi	Kozłów Biskupi	Sochaczew	6,0	„	6,0	1	21,5	—	—	—	—	—	—	2,2	1	—	34	50	32	18	—	—	„
34. Kozłów Szlach. Stary	„	„	10,0	„	10,0	2	86,7	1	60,8	—	1	3 (1)	—	1,1	2	—	68	101	18	9	52	22	„
35. Krawców	Rybno	„	21,0	„	21,0	1	20,0	—	—	—	—	—	—	—	1	—	34	68	4	57	7	—	„
36. Kromnów	Tułowice	„	24,0	„	24,0	3	90,8	1	40,9	—	1	2 (1)	0,2	0,6	3	—	94	113	16	41	40	16	„
37. Kurdwanów	Kozłów Biskupi	„	14,0	„	14,0	1	13,5	—	—	—	—	—	—	—	1	—	30	48	48	—	—	—	„
38 Lasocin	Łazy	„	12,0	„	12,0	1	22,8	1	22,8	—	1	2 (1)	0,6	0,6	1	—	34	68	15	53	—	—	„
39. Leoncin	Głusk	Zakroczym	6,6	Modlin	14,0	3	100,8	—	—	—	—	—	—	—	3	1	92	159	134	25	—	—	„
40. Leonów	Kozłów Biskupi	Sochaczew	6,0	Sochaczew	6,0	1	32,6	—	—	—	—	—	—	—	1	—	34	65	33	19	13	—	„
41. Łaziska	Iłów	Iłów k. Sochaczewa	3,5	„	17,0	1	37,3	—	—	—	—	—	—	—	1	—	36	98	30	31	37	—	„
42. Łazy	Łazy	Teresin k. Sochaczewa	7,5	Szymanów	7,5	2	34,7	—	—	—	—	—	—	—	2	—	66	96	27	63	6	—	„
43. Matyldów	Rybno	Sochaczew	12,0	Sochaczew	12,0	2	61,7	1	37,4	—	1	3 (1)	0,1	0,7	2	—	66	96	31	62	3	—	„
44. Mistrzewice	Młodzieszyn	Młodzieszyn	3,0	„	9,0	2	63,1	—	—	—	—	—	—	1,3	2	—	60	84	66	18	—	—	„
45. Młodzieszyn	„	„	0,2	„	13,0	6	206,9	2	68,3	2	—	—	—	—	7	1	212	338	214	72	37	15	„
46. Mokos	Chodaków	Sochaczew	8,0	„	9,0	2	50,0	—	—	—	—	—	—	—	2	—	71	100	50	50	—	—	„
47. Myszory	Tułowice	„	18,0	„	18,0	1	29,3	1	29,3	—	1	1 (-)	—	1,7	1	—	34	56	34	22	—	—	„
48. Niedzieliska	Iłów	Kiernozia	3,0	Łowicz	22,0	2	62,3	1	38,9	—	1	2 (1)	0,3	2,5	2	—	67	137	47	37	50	3	„
49. [Nowa Wieś]	[„]	[Iłów k. Sochaczewa]	[8,0]	[Sochaczew]	[16,0]	[1]	[22,8]	[1]	[22,8]	—	[1]	[2 (1)]	—	[4,1]	[1]	—	[34]	[46]	[40]	[6]	—	—	[p.]
50. Nowa Wieś	Rybno	Sochaczew	9,0	„	10,5	1	42,0	1	42,0	—	1	2 (1)	0,1	0,6	1	—	34	40	19	21	—	—	p.
51. Nowe Mostki	Chodaków	„	8,0	„	9,0	1	35,3	—	—	—	—	—	—	—	1	—	34	62	31	18	13	—	„
52. Olszowiec	Łazy	„	10,0	„	10,0	1	18,0	—	—	—	—	—	—	—	1	—	32	44	42	2	—	—	„
53. Orły-Cesin	Chodaków	„	5,0	„	6,0	2	52,6	—	—	—	—	—	0,6	—	2	—	62	108	44	59	5	—	„
54. Oryszew	Szymanów	Szymanów	5,0	Żyrardów	10,0	2	80,0	—	—	—	—	—	—	—	2	2	72	114	98	16	—	—	„
55. Paprotnia	„	Teresin k. Sochaczewa	1,3	Szymanów	1,3	3	100,0	3	100,0	—	2	3 (1)	0,2	2,6	3	1	91	164	59	92	13	—	„
56. [Pawłowice]	[„]	[Szymanów]	[4,0]	[„]	[4,0]	—	—	—	—	—	—	—	—	—	—	—	—	—	—	—	—	—	„
57. Pieczyska Łowickie	Iłów	Iłów k. Sochaczewa	4,0	Sochaczew	25,0	2	48,2	—	—	—	—	—	—	—	2	—	52	102	41	39	22	—	p.
58. Polesie Stare	Głusk	Zakroczym	14,0	„	32,0	2	69,8	—	—	—	—	—	—	1,1	2	—	68	114	62	35	10	7	„
59. Przęsławice	Tułowice	Wyszogród	3,0	„	20,0	1	25,4	—	—	—	—	—	—	2,2	1	—	34	56	52	3	1	—	„
60. Rybitew	Głusk	Zakroczym	3,0	Modlin	15,0	1	59,8	1	59,8	—	1	1 (-)	—	—	1	—	34	63	49	14	—	—	„
61. Rybno	Rybno	Sochaczew	10,0	Sochaczew	10,0	3	125,7	3	125,7	1	1	4 (1)	0,1	0,7	4	1	117	161	77	84	—	—	„
62. Secymin	Głusk	Zakroczym	20,0	„	30,0	3	144,2	2	105,7	—	3	7 (3)	—	—	3	—	90	161	59	63	39	—	„
63. Sowia Wola	Kampinos	Kampinos	18,0	Błonie	20,0	1	24,3	—	—	—	—	—	—	0,6	1	—	34	51	37	14	—	—	„
64. Sucha Nowa	Kozłów Biskupi	Sochaczew	7,0	Sochaczew	7,0	4	79,2	—	—	—	—	—	—	—	4	—	122	158	78	66	14	—	„
65. Szwarocin	Rybno	„	6,0	„	6,0	1	37,5	—	—	—	—	—	—	—	1	—	34	40	29	5	6	—	„
66. Szymanów	Szymanów	Szymanów	0,1	Szymanów	5,0	6	183,5	6	183,5	1	2	4 (2)	—	1,1	6	2	158	253	159	47	47	—	„

SZKOŁA — SIEDZIBA, WZGL. NAZWA	GMINA W MIASTACH ULICA i Nr. DOMU	URZĄD POCZTOWY — Nazwa	URZĄD POCZTOWY — Odległość w km.	STACJA KOLEJOWA — Nazwa	STACJA KOLEJOWA — Odległość w km.	IZBY LEKCYJNE — Ogółem — liczba	IZBY LEKCYJNE — Ogółem — pow. w m.²	IZBY LEKCYJNE — W budynkach własnych — liczba	IZBY LEKCYJNE — W budynkach własnych — pow. w m.²	INNE IZBY SZKOLNE	MIESZKANIA NAUCZYCIELI W BUDYNKACH WŁASNYCH — Mieszkań	MIESZKANIA NAUCZYCIELI W BUDYNKACH WŁASNYCH — Izb (w tem kuchen)	GRUNTY SZKOLNE W HEKT. — W użyciu — szkoły	GRUNTY SZKOLNE W HEKT. — W użyciu — nauczycieli	NAUCZYCIELE — W charakterze — etatowych	NAUCZYCIELE — W charakterze — nieetatowych	GODZIN LEKCYJ TYGODNIOWO	DZIECI ZAPISANE DO SZKOŁY — Ogółem	DZIECI ZAPISANE DO SZKOŁY — Uczęszczające z odległości — —1 km.	— 1—2 km.	— 2—3 km.	— ponad 3 km.	JĘZYK NAUCZANIA
67. Śladów	Tułowice	Wyszogród	6,0	Sochaczew	18,0	3	103,9	1	49,5	—	1	2 (1)	0,4	5,2	3	1	90	109	37	35	14	23	p
68. Teresin	Szymanów	Szymanów	1,0	Szymanów	1,0	1	27.0	—	—	—	—	—	—	—	1	—	30	28	21	7	—	—	„
69. Topolowa	„	„	2,0	„	2,0	1	27,0	1	27,0	—	1	1 (-)	—	0,1	1	1	32	44	27	4	13	—	„
70. Wężyki	Rybno	Sochaczew	12,0	Sochaczew	12,0	2	46,2	—	—	—	—	—	—	0,8	2	—	64	91	37	36	18	—	„
71. Wiejca	Kampinos	Kampinos	1,5	Szymanów	8,0	2	51,4	—	—	—	—	—	—	0,9	2	—	66	102	98	4	—	—	„
72. Wiersze	„	„	15,0	Błonie	16,0	2	60,9	1	28,2	—	1	2 (1)	0,4	2,3	2	—	64	98	40	32	23	3	„
73. Wilków Polski	Głusk	Zakroczym	10,0	Modlin	16,0	2	69,4	1	38,4	—	2	3 (1)	0,2	2,3	2	—	63	100	53	47	—	—	„
74. Witkowice	Młodzieszyn	Młodzieszym	7,0	Sochaczew	14,0	1	29,9	—	—	—	—	—	—	—	1	—	34	67	23	30	14	—	„
75. [Władysławów]	[Chodaków]	[Sochaczew]	[5,0]	[„]	[6,0]	[2]	[48,0]	—	—	—	—	—	—	—	[2]	—	[60]	[114]	[78]	[36]	—	—	„
76. Wyczółki	Kozłów Biskupi	„	7,0	„	7,0	2	45,9	—	—	—	—	—	—	—	2	—	62	118	57	49	12	—	p.
77. Załusków	Iłów	Iłów k. Sochaczewa	4,0	„	22,0	2	68,0	—	—	—	—	—	—	—	2	—	63	101	28	30	43	—	„
78. Zawady	Łazy	Teresin k. Sochaczewa	5,5	Szymanów	5,5	2	78,0	2	78,0	—	1	3 (1)	—	3,3	1	1	36	96	15	40	40	1	„
79. Złota	Rybno	Sochaczew	14,0	Sochaczew	14,0	1	24,0	—	—	—	—	—	—	—	1	—	34	71	40	17	14	—	„
80. Żukówka	Chodaków	„	5,0	„	6,0	1	22,5	—	—	—	—	—	—	—	1	—	34	42	25	2	15	—	„
22. Powiat Warszawa																							
MIASTO:																							
Nowy Dwór:																							
1. powszechna	ul. Kościuszki 4	Nowy Dwór k. Modlina	0,2	Nowy Dwór k. Modlina	1,5	14	495,3	—	—	7	—	—	—	—	23	1	536	889	799	74	12	4	p.
Otwock:																							
2. powszechna nr. 1	„ Staszica 70	Otwock	1,1	Otwock	1,0	9	296,7	—	—	1	—	—	—	—	12	1	316	544	300	186	27	31	„
3. „ nr. 2	„ „ „	„	1,1	„	1,0	7	239,0	—	—	1	—	—	—	—	13	—	344	542	361	165	16	—	„
Piaseczno:																							
4. powszechna	ul. Warszawska 4	Piaseczno k. Warsz.	1,0	Piaseczno	1,0	8	434,5	8	434,5	4	6	15 (5)	3,2	0,1	15	—	438	780	426	292	27	35	„
Pruszków:																							
5. im. M. Konopnickiej	ul. Szkolna 15	Pruszków	2,0	Pruszków	1,5	17	599,9	—	—	4	—	—	—	—	19	1	447	715	534	181	—	—	„
6. „ T. Kościuszki	„ Kościuszk. 38	„	0,5	„	0,3	6	333,4	6	333,4	2	—	—	0,5	0,3	16	—	300	492	458	22	12	—	„
7. „ J. Piłsudskiego	„ 3 Maja	„	1,0	„	1,0	9	528,0	9	528,0	4	2	6 (2)	—	0,9	9	1	243	367	234	108	25	—	„
8. „ St. Staszica	„ 6 Sierpnia 15	„	1,0	„	1,0	(8)	(484,0)	(8)	(484,0)	—	—	—	—	—	7	—	182	298	53	173	62	10	„
9. „ St. Żółkiewskiego	„ Topolówka	„	1,0	„	1,0	6	244,6	—	—	3	—	—	—	—	13	—	327	511	370	112	17	12	„
10. powsz. dla dzieci kolejow.	„ Długa 3	„	0,0	„	0,0	11	523,4	—	—	3	—	—	—	—	15	1	374	535	313	122	73	27	„
11. „ b. kolejowa	Utrata, domki kol.	Utrata	0,1	Utrata	0,2	4	159,2	—	—	1	—	—	—	—	7	—	185	307	215	27	65	—	„
Zakroczym:																							
12. powszechna	ul. Nowomiejska	Zakroczym	0,0	Modlin	10,0	13	475,6	—	—	5	—	—	—	—	23	1	612	891	749	88	48	6	„
WIEŚ:																							
1. Aleksandrów	Wiązowna	Falenica	3,0	Falenica	3,0	1	28,0	—	—	—	—	—	—	3,5	1	—	32	63	46	11	—	6	„
2. Anin	Letnisko Falenica	„	7,0	Anin	0,0	4	119,1	—	—	—	—	—	—	—	3	1	98	208	39	160	9	—	„
3. Augustówka	Wilanów	Warszawa	7,0	Wilanów	3,0	1	36,0	—	—	—	—	—	—	—	1	—	34	62	58	3	1	—	„
4. Babice	Blizne	Odolany k. Warszawy	6,0	Gołąbki	5,0	5	263,8	—	—	1	—	—	—	—	5	1	135	242	102	50	59	31	„
5. Białołęka	Bródno	Warszawa	3,0	Warszawa Praga	5,0	1	35,0	—	—	—	—	—	—	—	1	—	34	67	38	29	—	—	„
6. Bielawa	Jeziorna	Skolimów	3,0	Klarysew	1,5	1	36,0	—	—	—	—	—	—	—	1	1	35	79	56	23	—	—	„
7. Borków	Zagóźdź	Falenica	4,0	Kaczy Dół	2,0	1	33,0	—	—	—	—	—	—	2,0	1	—	30	69	69	—	—	—	„
8. Boryszew	Wiązowna	„	7,5	Skruda	5,0	1	22,0	—	—	—	—	—	—	—	1	—	30	58	58	—	—	—	„
9. Borzęcin	Ożarów	Pruszków	10,0	Ożarów	7,0	3	70,2	2	48,8	—	1	3 (1)	0,3	1,4	3	1	71	228	147	77	4	—	„
10. Boża Wola	Góra	Nowy Dwór k. Modlina	3,5	Nowy Dwór	3,0	2	61,2	2	61,2	—	2	4 (1)	—	1,0	2	—	60	120	22	46	19	33	„
11. Bronisze	Blizne	Odolany k. Warsz.	4,0	Gołąbki	1,0	1	31,5	—	—	—	—	—	—	—	1	—	32	58	51	7	—	—	„
12. Bródno Stare	Bródno	Warszawa 9	2,5	Warszawa Praga	3,5	2	98,9	2	98,9	—	1	3 (1)	0,2	0,8	2	—	60	111	88	6	17	—	„
13. Brzeziny	Wiązowna	Falenica	10,0	Skruda	2,5	2	57,7	—	—	—	—	—	—	—	2	—	60	96	46	50	—	—	„
14. Cechówka	Okuniew	Miłosna	0,0	Miłosna	0,0	2	65,3	—	—	—	—	—	—	—	2	—	63	117	112	5	—	—	„

SZKOŁA siedziba, wzgl. nazwa	GMINA w miastach ulica i Nr. domu	URZĄD POCZTOWY Nazwa	URZĄD POCZTOWY Odległość w km.	STACJA KOLEJOWA Nazwa	STACJA KOLEJOWA Odległość w km.	IZBY LEKCYJNE Ogółem liczba	IZBY LEKCYJNE Ogółem pow. w m.²	IZBY LEKCYJNE W budynkach własnych liczba	IZBY LEKCYJNE W budynkach własnych pow. w m.²	INNE IZBY SZKOLNE	MIESZKANIA NAUCZYCIELI W BUDYNKACH WŁASNYCH Mieszkań	MIESZKANIA NAUCZYCIELI W BUDYNKACH WŁASNYCH Izb (w tem kuchen)	GRUNTY SZKOLNE W HEKT. W użyciu szkoły	GRUNTY SZKOLNE W HEKT. W użyciu nauczycieli	NAUCZYCIELE W charakterze etatowych	NAUCZYCIELE W charakterze nieetatowych	GODZIN LEKCYJ TYGODNIOWO	DZIECI ZAPISANE DO SZKOŁY Ogółem	DZIECI ZAPISANE DO SZKOŁY Uczęszczające z odległości —1 km.	1—2 km.	2—3 km.	ponad 3 km.	JĘZYK NAUCZANIA
15. Celestynów	Karczew	Stara Wieś	7,0	Celestynów	0,2	4	80,2	—	—	—	—	—	—	—	3	—	91	119	102	—	14	3	p.
16. Chotomów	Jabłonna	Jabłonna k. Warszawy	4,0	Chotomów	1,0	2	67,0	1	35,0	—	—	—	—	—	2	1	66	120	93	11	16	—	"
17. Chylice	Nowo-Iwiczna	Skolimów	2,5	Chylice	1,5	3	105,8	1	60,5	—	1	3 (1)	—	—	2	—	62	155	50	105	—	—	"
18. Cisie	Wiązowna	Falenica	12,0	Dembe Wielkie	2,5	2	69,5	—	—	—	—	—	—	—	2	—	60	113	66	47	—	—	"
19. Cybulice Duże	Cząstków	Nowy Dwór k. Modlina	10,5	Modlin	10,0	1	28,6	—	—	—	—	—	—	—	1	—	36	96	55	41	—	—	"
20. Czosnów	"	"	7,0	"	8,0	1	35,0	—	—	—	—	—	—	1,7	1	—	34	80	30	25	25	—	"
21. Dawidy	Falenty	Warszawa	10,0	Grabów-Emilin	4,0	2	69,4	1	45,4	—	1	3 (1)	—	1,7	2	—	58	106	65	41	—	—	"
22. Dąbrówka	Wilanów	Piaseczno k. Warsz.	3,5	Dąbrówka	0,5	1	32,0	—	—	—	—	—	—	—	1	—	34	72	69	3	—	—	"
23. Derdy	Falenty	Warszawa	17,0	Pruszków	9,0	1	49,5	—	—	—	—	—	—	—	1	1	36	56	51	—	5	—	"
24. Długa Szlachecka	Okuniew	Okuniew	3,0	Miłosna	3,0	1	30,0	—	—	—	—	—	—	—	1	—	36	87	87	—	—	—	"
25. Dziechciniec	Wiązowna	Falenica	10,0	Otwock	8,0	1	37,3	—	—	—	—	—	—	—	1	—	34	44	44	—	—	—	"
26. Dziekanów	Cząstków	Nowy Dwór k. Modlina	12,5	Nowy Dwór	12,5	2	40,0	—	—	—	—	—	—	0,9	2	—	61	105	29	76	—	—	"
27. Dziekanów Niemiecki	"	"	16,0	Warszawa	16,0	1	39,0	1	39,0	—	1	2 (1)	—	0,6	1	—	34	50	40	8	2	—	"
28. Elsnerów	Bródno	Warszawa 4	4,0	Zacisze	2,5	1	36,3	—	—	—	—	—	—	—	1	—	32	65	34	24	4	3	"
29. Falenica	Letnisko Falenica	Falenica	0,2	Falenica	0,2	7	222,5	—	—	3	—	—	—	—	8	1	220	494	404	75	6	9	"
30. Gać	Młociny	Warszawa	12,0	Warszawa Gdańska	7,0	2	67,6	—	—	1	—	—	—	1,7	2	—	64	115	48	49	18	—	"
31. Glinki	Karczew	Góra Kalwarja	2,5	Góra Kalwarja	2,5	2	78,0	1	42,0	—	1	2 (1)	0,3	0,5	2	—	62	119	119	—	—	—	"
32. Gołąbki	Blizne	Utrata	2,0	Gołąbki	1,5	1	23,2	—	—	—	—	—	—	—	1	—	34	58	32	10	16	—	"
33. Górce	Młociny	Warszawa	3,0	Warszawa	3,5	2	70,1	—	—	—	—	—	—	—	2	—	60	87	23	37	23	4	"
34 Grabów	Falenty	"	7,0	Grabów-Emilin	0,1	2	88,5	2	88,5	—	2	5 (2)	0,2	1,0	2	—	60	106	56	50	—	—	"
35. Grodzisk	Bródno	Marki	2,0	Marki	2,0	1	36,0	1	36,0	—	1	3 (1)	—	—	1	—	31	75	75	—	—	—	"
36. Groty	Blizne	Odolany k. Warszawy	3,0	Warszawa	5,0	1	50,0	—	—	—	—	—	—	—	1	—	30	52	52	—	—	—	"
37. Halinów	Wiązowna	Miłosna	4,0	Skruda	0,2	3	72,8	—	—	—	—	—	—	1,7	3	—	84	155	22	109	21	3	"
38. Henryków	Jabłonna	Henryków k. Warsz.	0,5	Henryków	0,2	2	72,0	—	—	—	—	—	—	—	2	—	58	105	97	6	—	2	"
39. Iwiczna Stara	Nowo-Iwiczna	Piaseczno k. Warsz.	2,0	Piaseczno	2,0	1	58,5	—	—	—	—	—	—	—	1	—	30	42	31	11	—	—	"
40. Izabelin	Cząstków	Nowy Dwór k. Modlina	12,0	Warszawa	19,0	1	20,3	—	—	—	—	—	—	—	1	—	34	73	70	3	—	—	"
41. Izabelin	Nieporęt	Zegrze	8,0	Struga	6,0	1	33,3	—	—	—	—	—	—	—	1	—	30	41	37	4	—	—	"
42. Jabłonna-Legjonowo	Jabłonna	Jabłonna k. Warszawy	3,0	Jabłonna	0,5	5	286,9	—	—	—	—	—	—	—	7	1	173	290	149	121	—	20	"
43. Jabłonna Stara	"	"	1,0	"	0,5	6	206,3	2	62,5	—	1	3 (1)	—	1,0	7	1	189	317	174	140	3	—	"
44. Janów	Karczew	Karczew k. Otwocka	3,5	Karczew	4,0	1	24,0	—	—	—	—	—	—	—	1	—	32	43	14	29	—	—	"
45. Jelonki	Blizne	Odolany k. Warszawy	0,5	Włochy	2,5	3	160,5	1	66,2	—	1	3 (1)	—	1,1	5	—	140	242	175	28	21	18	"
46. Jeziorna	Jeziorna	Skolimów	2,0	Jeziorna	0,5	6	181,1	2	59,8	—	—	—	—	1,7	7	1	191	335	282	11	—	42	"
47. Jeziorna Oborska	Skolimów-Konst.	"	2,5	Konstancin	0,6	2	68,8	2	68,8	—	1	3 (1)	0,5	0,6	2	1	66	154	75	79	—	—	"
48. Józefów	Jabłonna	Jabłonna k. Warszawy	5,0	Choszczówka	3,0	1	42,0	1	42,0	—	1	2 (1)	—	3,2	1	—	32	78	35	43	—	—	"
49. Józefów	Letnisko Falenica	Falenica	3,0	Józefów	0,3	2	58,5	—	—	1	—	—	—	—	2	1	64	119	58	23	38	—	"
50. Juljanów	Nowo-Iwiczna	Piaseczno k. Warsz.	3,5	Piaseczno	3,5	1	60,2	1	60,2	—	1	3 (1)	—	1,7	1	—	34	44	18	13	13	—	"
51. Juljanów	Zagoździ	Falenica	3,0	Falenica	3,0	1	56,0	1	56,0	—	1	3 (1)	0,3	4,7	1	—	34	67	40	27	—	—	"
52. Karczew	Karczew	Karczew k. Otwocka	0,2	Karczew	0,8	6	231,7	6	231,7	2	4	7 (1)	—	1,1	11	1	286	542	516	6	7	13	"
53. Karolówka	Okuniew	Rembertów	1,0	Rembertów	1,0	2	46,8	—	—	—	—	—	—	—	3	—	84	148	119	29	—	—	"
54. Kawęczyn	Wawer	Warszawa 4	9,0	"	1,5	2	95,4	—	—	—	—	—	—	—	2	—	58	118	75	40	3	—	"
55. Kazuń Niemiecki	Cząstków	Nowy Dwór k. Modlina	3,0	Modlin	3,0	1	31,4	—	—	—	—	—	—	0,8	1	—	34	63	18	20	19	6	"
56. Kazuń Polski	"	"	6,0	"	6,0	1	49,5	1	49,5	—	1	3 (1)	—	0,9	1	—	34	90	85	5	—	—	"
57. Kępa Kiełpińska	Młociny	Warszawa	18,0	Warszawa	18,0	1	20,0	—	—	—	—	—	—	1,7	1	—	34	59	22	37	—	—	"
58. Kępa Nadbrzeska	Karczew	Karczew k. Otwocka	6,0	Karczew	6,0	1	22,5	—	—	—	—	—	—	—	1	—	32	40	40	—	—	—	"
59. Kępa Zawadowska	Wilanów	Warszawa	15,0	Wilanów	5,0	1	49,9	1	49,9	—	1	3 (1)	—	3,0	1	—	32	43	27	10	6	—	"
60. Kikoły	Pomiechowo	Modlin	9,0	Pomiechówek	4,0	2	71,3	1	50,9	—	1	3 (1)	0,2	1,0	2	—	34	103	72	15	16	—	"
61. Klaudyn	Blizne	Odolany k. Warszawy	6,0	Warszawa	8,0	1	25,0	—	—	—	—	—	—	—	1	—	34	78	78	—	—	—	"
62. Kobiałka	Nieporęt	Zegrze	14,0	Płudy	4,0	1	60,3	—	—	—	—	—	—	—	1	—	34	61	22	6	19	14	"
63. Kosewo	Pomiechowo	Modlin	3,0	Modlin	3,0	1	22,0	—	—	—	—	—	—	0,9	1	—	32	53	53	—	—	—	"
64. Królewskie Bagno	Wiązowna	Miłosna	3,0	Miłosna	3,0	1	22,8	—	—	—	—	—	—	—	1	—	34	81	43	29	9	—	"
65. Krubin	Góra	Nowy Dwór k. Modlina	7,0	Nowy Dwór	6,0	1	31,2	—	—	—	—	—	—	0,6	1	—	34	58	49	9	—	—	"
66. Lesznowola	Nowo-Iwiczna	Piaseczno k. Warsz.	7,0	Piaseczno	7,0	2	75,4	1	52,3	—	1	3 (1)	—	0,9	2	—	68	133	62	67	4	—	"
67. Lipków	Zaborów	Błonie	17,0	Ożarów	9,0	1	18,5	—	—	—	—	—	—	—	1	—	34	70	37	24	9	—	"
68. Łajsk	Jabłonna	Jabłonna k. Warszawy	7,0	Jabłonna	3,0	2	58,5	2	58,5	—	1	2 (1)	—	1,1	2	—	60	119	119	—	—	—	"
69. Łęg	Jeziorna	Skolimów	7,0	Klarysew	5,0	2	79,5	2	79,5	—	2	4 (2)	0,2	0,4	2	—	61	92	77	8	7	—	"
70. Łomianki	Młociny	Warszawa	14,0	Warszawa	11,0	6	195,7	—	—	—	—	—	—	0,5	7	1	208	314	209	28	63	14	"
71. Łomna	Cząstków	Nowy Dwór k. Modlina	10,0	Nowy Dwór	10,0	2	40,5	—	—	—	—	—	—	0,7	2	1	70	180	73	37	70	—	"

SZKOŁA siedziba, wzgl. nazwa	GMINA w miastach ulica i Nr. domu	URZĄD POCZTOWY Nazwa	URZĄD POCZTOWY Odległość w km.	STACJA KOLEJOWA Nazwa	STACJA KOLEJOWA Odległość w km.	IZBY LEKCYJNE Ogółem liczba	IZBY LEKCYJNE Ogółem pow. w m.²	IZBY LEKCYJNE W budynkach własnych liczba	IZBY LEKCYJNE W budynkach własnych pow. w m.²	INNE IZBY SZKOLNE	MIESZKANIA NAUCZYCIELI W BUDYNKACH WŁASNYCH Mieszkań	MIESZKANIA NAUCZYCIELI W BUDYNKACH WŁASNYCH Izb (w tem kuchen)	GRUNTY SZKOLNE W HEKT. W użyciu szkoły	GRUNTY SZKOLNE W HEKT. W użyciu nauczycieli	NAUCZYCIELE W charakterze etatowych	NAUCZYCIELE W charakterze nieetatowych	GODZIN LEKCYJ TYGODNIOWO	DZIECI ZAPISANE DO SZKOŁY Ogółem	DZIECI ZAPISANE DO SZKOŁY Uczęszczające z odległości —1 km.	1—2 km.	2—3 km.	ponad 3 km.	JĘZYK NAUCZANIA
72. Łosia Wólka	Cząstków	Nowy Dwór k. Modl.	9,0	Modlin	10,0	1	26,0	—	—	—	—	—	—	—	1	—	34	94	74	20	—	—	p.
73. Łukowiec	Karczew	Karczew k. Otwocka	5,5	Karczew	6,0	1	42,0	—	—	—	—	—	—	—	1	—	34	88	72	16	—	—	„
74. Macierzysz	Blizne	Odolany k. Warsz.	[6,0]	Gołąbki	3,0	1	42,3	1	42,3	—	1	3 (1)	0,2	1,1	1	—	33	60	30	23	7	—	„
75. Malcanów	Wiązowna	Falenica	18,0	Otwock	8,5	1	32,5	—	—	—	—	—	—	1,1	1	—	30	43	35	—	8	—	„
76. Małocice	Cząstków	Nowy Dwór. k. Modl.	8,0	Nowy Dwór	8,0	1	41,6	1	41,6	—	1	2 (1)	—	—	1	—	34	118	78	28	12	—	„
77. Marjew	Zaborów	Błonie	13,0	Płochocin	12,0	1	21,1	—	—	—	—	—	—	2,4	1	—	38	99	52	36	11	—	„
78. Marki	Marki	Marki	0,0	Marki	0,0	9	454,0	1	81,5	2	1	4 (1)	—	1,7	11	—	262	539	440	46	40	13	„
79. [Michałów]	[Okuniew]	[Okuniew]	[6,0]	[Miłosna]	[7,0]	[1]	[22,5]	[1]	[22,5]	[1]	[1]	[3 (1)]	—	[1,7]	[1]	—	—	—	—	—	—	—	„
80. Miłosna	Wawer	Warszawa 4	18,0	Wawer	5,0	2	71 3	—	—	—	—	—	—	—	3	—	88	151	70	62	15	4	p.
81. Mlądz	Wiązowna	Otwock	4,0	Otwock	4,0	1	48,8	—	—	—	—	—	—	—	1	—	30	88	68	20	—	—	„
82. Mlądzka Wólka	„	Falenica	10,0	„	5,0	1	45,0	—	—	—	—	—	—	—	1	—	30	55	55	—	—	—	„
83. Młociny	Młociny	Warszawa	8,5	Warszawa	8,5	2	81,0	—	—	—	—	—	—	—	2	1	64	94	94	—	—	—	„
84. Modlin	Pomiechowo	Modlin	1,0	Modlin	2,5	6	268,4	—	—	1	—	—	—	—	7	1	175	270	154	46	26	44	„
85. Modlin Nowy	„	„	5,0	„	2,5	1	46,8	1	46,8	—	1	3 (1)	0,2	0,4	1	—	34	55	55	—	—	—	„
86. Modlin Stary	„	„	2,0	„	0,0	1	52,2	—	—	—	—	—	—	—	1	—	34	74	74	—	—	—	„
87. Nadbrzeż	Karczew	Karczew k. Otwocka	2,0	Karczew	2,0	1	17,6	—	—	—	—	—	—	—	1	—	32	51	51	—	—	—	„
88. Nieporęt	Nieporęt	Zegrze	4,0	Zegrze	4,0	3	128,6	3	128,6	—	3	7 (3)	1,0	2,8	3	1	96	163	142	1	11	9	„
89. Nowa Wola	Nowo-Iwiczna	Piaseczno k. Warsz.	5,0	Dąbrówka	4,0	1	30,2	—	—	—	—	—	—	—	1	—	34	56	42	14	—	—	„
90. Nowodwory	Jabłonna	Henryków k. Warsz.	2,0	„	0,1	2	73,9	2	73,9	—	1	3 (1)	0,3	0,3	2	—	60	128	123	5	—	—	„
91. Okuniew	Okuniew	Okuniew	0,0	Miłosna	3,0	3	105,2	1	41,6	—	1	2 (1)	—	0,3	3	—	82	158	158	—	—	—	„
92. Okunin	Góra	Nowy Dwór k. Modl.	3,5	Nowy Dwór	2,5	3	86,9	1	44,2	—	1	3 (1)	—	1,1	3	—	82	175	80	95	—	—	„
93. Olszewnica Stara	„	„ „ „	11,0	Chotomów	4,0	2	59,7	2	59,7	—	2	3 (1)	—	—	3	—	60	83	59	24	—	—	„
94. Ołtarzew	Ożarów	Pruszków	5,0	Ożarów	3,0	2	46,0	—	—	—	—	—	—	—	2	—	64	106	40	29	27	10	„
95. Opacz	Skorosze	Odolany k. Warsz.	7,0	Włochy	5,5	1	35,0	1	35,0	—	—	—	0,4	—	1	—	34	68	38	9	21	—	„
96. Orzechowo	Pomiechowo	Modlin	12,0	Pomiechówek	9,0	1	22,1	—	—	—	—	—	—	1,0	1	—	33	65	33	28	3	1	„
97. Ostrowiec	Karczew	Karczew k. Otwocka	5,0	Karczew	5,0	2	61,1	—	—	—	—	—	—	—	2	—	64	81	81	—	—	—	„
98. [Otwock Mały]	[Karczew]	[„ „ „]	[2,0]	[„]	[2,0]	[1]	[18,0]	—	—	—	—	—	—	—	[1]	—	—	—	—	—	—	—	•
99. Otwock Wielki	„	„ „ „ „	3,0	„	3,0	3	100,4	—	—	—	—	—	0,1	—	3	—	87	138	134	4	—	—	p.
100. Ożarów	Ożarów	Pruszków	6,0	Ożarów	1,0	2	34,2	—	—	—	—	—	—	—	2	—	66	122	98	10	14	—	„
101. Pęcice	Skorosze	„	4,0	Pruszków	4,0	1	25,0	—	—	—	—	—	—	0,6	1	1	34	69	58	11	—	—	„
102. Pęclin	Wiązowna	Falenica	9,0	Skruda	6,0	2	45,0	—	—	—	—	—	0,3	2,0	1	—	34	62	62	—	—	—	„
103. Piekiełko	Jabłonna	Henryków k. Warsz.	2,0	Piekiełko	0,5	5	180,8	2	99,7	—	1	3 (1)	—	0,4	5	—	130	222	115	95	12	—	„
104. Piotrowice	Karczew	Karczew k. Otwocka	8,0	Karczew	8,0	1	24,0	—	—	—	—	—	—	—	1	—	34	44	44	—	—	—	„
105. Płudy	Jabłonna	Henryków k. Warsz	1,0	Płudy	0,0	1	41,6	—	—	—	—	—	—	—	1	—	32	49	41	5	3	—	„
106. Podolszyn	Falenty	Warszawa	20,0	Warszawa	20,0	1	20,6	—	—	—	—	—	—	—	1	—	34	59	32	13	14	—	„
107. Pogorzel	Karczew	Karczew k. Otwocka	8,0	Stara Wieś	1,0	1	24,7	—	—	—	—	—	—	—	1	—	34	70	62	8	—	—	„
108. Pomiechówek	Pomiechowo	Modlin	5,0	Pomiechówek	1,5	6	224,0	2	90,0	—	2	6 (2)	0,3	3,7	6	1	188	347	254	—	62	31	„
109. Powsin	Wilanów	Warszawa	13,0	Powsin kościół	0,0	3	98,1	2	66,4	—	1	4 (1)	0,1	1,0	3	1	92	206	107	76	23	—	„
110. Pustelnik	Marki	Marki	2,0	Pustelnik	1,0	5	189,0	—	—	—	—	—	3,3	—	7	—	207	343	250	5	72	16	„
111. Pyry	Wilanów	Piaseczno k. Warsz.	6,0	Pyry	0,0	1	30,2	—	—	—	—	—	—	—	1	—	34	87	31	56	—	—	„
112. Radość	Letnisko Falenica	Radość	0,3	Radość	0,3	2	45,4	—	—	—	—	—	—	—	2	—	60	131	100	31	—	—	„
113. Raszyn	Falenty	Warszawa	7 0	Warszawa	7,0	3	165,7	2	145,7	—	1	2 (1)	0,3	0,9	3	1	88	206	71	62	73	—	„
114. Sękocin	„	„	15,0	Pruszków	9,0	1	49,0	1	49,0	—	1	2 (1)	0,6	—	1	—	34	82	80	—	2	—	„
115. Sieraków	Zaborów	Błonie	20,0	Warszawa	12,0	1	24,5	—	—	—	—	—	—	0,6	1	—	34	42	42	—	—	—	„
116. Skierdy	Góra	Nowy Dwór k. Modl.	7,0	Nowy Dwór	7,0	1	44,5	1	44,5	—	—	—	—	1,1	1	—	30	45	20	25	—	—	„
117. Skolimów	Skolimów-Konst.	Skolimów	0,5	Skolimów	1,0	4	121,7	—	—	1	—	—	—	—	4	2	119	187	137	46	2	2	„
118. Skorosze	Skorosze	Odolany k. Warsz.	4,5	Włochy	2,0	1	33,0	1	33,0	—	1	3 (1)	0,1	0,2	1	—	34	57	9	37	11	—	„
119. Skrzeszew	Góra	Nowy Dwór k. Modl.	14,0	Chotomów	5,0	3	108,5	2	93,5	—	1	3 (1)	—	0,8	3	—	84	194	62	118	10	4	„
120. Słomczyn	Jeziorna	Skolimów	5,0	Konstancin	4,0	3	143,3	—	—	—	—	—	—	—	3	1	94	134	98	36	—	—	„
121. Służew	Wilanów	Warszawa	7,0	Wierzbno	3,0	1	63,0	1	63,0	—	1	4 (1)	1,7	—	1	—	30	45	45	—	—	—	„
122. Służewiec	„	„	5,0	Służewiec	0,3	1	31,5	—	—	—	—	—	—	—	1	—	34	71	47	—	24	—	„
123. Stanisławów	Nieporęt	Zegrze	9,0	Jabłonna	9,0	1	35,4	1	35,4	—	1	2 (1)	—	—	1	—	34	67	43	24	—	—	„
124. Struga	Marki	Marki	6,0	Struga	0,3	2	65,0	—	—	1	—	—	—	—	2	—	59	104	66	38	—	—	„
125. Szamocin	Jabłonna	Henryków k. Warsz.	4,0	Płudy	3,0	1	37,7	1	37,7	—	1	2 (1)	—	5,0	1	—	34	64	21	43	—	—	„
126. Szczypiorno	Pomiechowo	Modlin	7,0	Pomiechówek	5,0	2	76,3	2	76,3	—	2	5 (2)	—	3,3	2	—	59	95	54	41	—	—	„
127. Szkopówka	Okuniew	Wesoła k. Warszawy	2,5	Wesoła	2,5	1	19,0	—	—	—	—	—	—	—	1	—	30	33	15	12	6	—	„
128. Truskaw	Zaborów	Błonie	18,0	Warszawa	15,0	2	52,6	—	—	—	—	—	—	—	2	—	60	103	101	2	—	—	„

SZKOŁA SIEDZIBA, WZGL. NAZWA	GMINA W MIASTACH ULICA i Nr. DOMU	URZĄD POCZTOWY Nazwa	Odległość w km.	STACJA KOLEJOWA Nazwa	Odległość w km.	IZBY LEKCYJNE Ogółem liczba	pow. w m.²	W budynkach własnych liczba	pow. w m.²	INNE IZBY SZKOLNE	MIESZKANIA NAUCZYCIELI W BUDYNKACH WŁASNYCH Mieszkań	Izb (w tem kuchen)	GRUNTY SZKOLNE W HEKT. W użyciu szkoły	nauczycieli	NAUCZYCIELE W charakterze etatowych	nieetatowych	GODZIN LEKCYJ TYGODNIOWO	DZIECI ZAPISANE DO SZKOŁY Ogółem	Uczęszczające z odległości —1 km.	1—2 km.	2—3 km.	ponad 3 km.	JĘZYK NAUCZANIA
129. Umiastów	Ożarów	Pruszków	8,0	Ożarów	4,0	1	30,2	—	—	—	—	—	—	—	1	—	34	57	23	34	—	—	p.
130. Wawer	Wawer	Warszawa 4	9,0	Wawer	0,5	6	194,7	1	64,4	—	1	4 (1)	0,5	1,0	6	—	162	288	177	72	12	27	„
131. Wawrzyszew	Młociny	„ 1	8,0	Warszawa	4,0	1	37,1	1	37,1	—	1	3 (1)	—	—	1	1	34	83	73	10	—	—	„
132. Wiązowna	Wiązowna	Falenica	6,0	Falenica	6,0	3	90,6	1	47,6	—	1	3 (1)	0,4	0,9	3	—	90	170	119	30	12	9	„
133. Wielgolas	„	„	13,0	Dembe Wielkie	1,5	2	52,5	—	—	—	—	—	—	—	2	—	60	78	76	2	—	—	„
134. Wieliszew	Nieporęt	Zegrze	3,0	Zegrze	3,0	1	23,9	—	—	—	—	—	—	0,6	1	1	34	80	80	—	—	—	„
135. Wilanów	Wilanów	Warszawa	7,0	Wilanów	0,0	7	319,0	3	152,0	—	1	3 (1)	0,2	1,6	9	1	227	354	231	73	18	32	„
136. Wille Świderskie	Letnisko Falenica	Świder	1,0	Świder	0,5	5	158,6	—	—	—	—	—	—	—	5	1	158	242	182	33	27	—	„
137. Włochy	Skorosze	Odolany k. Warszawy	3,5	Włochy	0,5	5	224,0	1	61,8	1	1	3 (1)	—	1,1	4	—	112	225	48	112	58	7	„
138. Wymysły	Pomiechowo	Modlin	7,0	Modlin	7,0	1	23,5	—	—	—	—	—	—	—	1	—	32	64	58	6	—	—	„
139. Zaborów	Zaborów	Błonie	9,0	Płochocin	7,0	5	161,2	1	34,6	—	1	3 (1)	0,9	2,9	7	—	189	306	68	121	115	2	„
140. Zabraniec	Okuniew	Okuniew	3,5	Miłosna	6,5	1	25,0	—	—	—	—	—	—	—	1	—	34	80	56	12	12	—	„
141. Zagroby	Nieporęt	Zegrze	1,0	Zegrze	1,0	1	31,8	—	—	—	—	—	—	—	1	1	34	65	37	28	—	—	„
142. Zawady	Wilanów	Warszawa	10,0	Wilanów	3,0	2	97,0	1	64,6	—	1	3 (1)	—	0,1	2	—	58	96	76	20	—	—	„
143. Ząbki	Wawer	„ 4	7,0	Ząbki	0,5	2	65,0	2	65,0	—	1	4 (1)	0,2	1,0	3	1	93	161	155	6	—	—	„
144. Zerzeń	Zagoździ	Falenica	8,0	Wawer	4,0	1	45,0	—	—	—	—	—	—	1,7	1	1	34	94	82	12	—	—	„
145. Zielonka	Marki	Zielonka k. Warszawy	0,3	Zielonka	0,4	2	30,7	—	—	—	—	—	—	—	2	1	68	146	63	83	—	—	„
146. Zielonki	Ożarów	Pruszków	10,0	Ożarów	5,0	1	20,0	—	—	—	—	—	—	—	1	—	34	73	55	9	9	—	„
147. Żurawka	Wawer	Miłosna	1,0	Miłosna	1,0	1	37,9	—	—	—	—	—	—	—	1	—	34	77	77	—	—	—	„
148. Żwir	„	Warszawa 4	14,0	Sulejówek	30	1	31,5	1	31,5	—	1	3 (1)	—	0,6	1	—	34	70	50	19	1	—	„

23. Powiat Włocławek

MIASTO:																							
Włocławek:																							
1. powszechna nr. 1	ul. Starodębska 12	Włocławek	1,0	Włocławek	1,0	4	237,6	—	—	2	—	—	—	—	8	2	189	283	280	—	—	3	p.
2. „ nr. 2	„ Gęsia 2	„	1,0	„	1,0	4	195,3	—	—	1	—	—	—	—	3	4	101	159	150	9	—	—	„
3. „ nr. 3	„ Łęgska 22	„	1,0	„	1,0	7	375,2	7	375,2	2	5	15 (5)	—	—	14	4	301	438	328	100	—	10	„
4. „ nr. 4	„ Wiejska 14	„	0,5	„	0,5	5	230,3	—	—	1	—	—	—	—	11	1	260	475	443	29	—	3	„
5. „ nr. 6	„ Przedmiejska 1	„	1,0	„	1,0	5	213,2	—	—	1	—	—	—	—	7	4	187	294	290	—	1	3	„
6. „ nr. 7	„ Łęgska 22	„	1,0	„	1,0	7	340,4	7	340,4	2	4	8 (2)	0,1	—	12	3	309	427	370	50	—	7	„
7. „ nr. 8	„ Brzeska 2	„	0,5	„	0,5	6	267,6	—	—	1	—	—	—	—	8	4	218	324	244	67	11	2	„
8. „ nr. 9	„ Starodębska 38	„	0,5	„	0,5	7	352,9	—	—	2	—	—	—	—	8	1	166	214	214	—	—	—	„
9. „ nr. 10	„ Leśna 16	„	2,0	„	2,0	4	75,0	—	—	—	—	—	—	—	3	2	101	136	127	9	—	—	„
10. „ nr. 11	„ Kilińskiego 14	„	0,3	„	0,4	4	231,8	—	—	1	—	—	—	—	4	4	134	220	210	4	5	1	„
11. „ nr. 12	„ Stodólna 40	„	1,5	„	1,5	4	133,9	—	—	1	—	—	—	—	4	5	135	189	158	25	3	3	„
12. „ nr. 13	„ Kapitulna 31	„	1,5	„	1,5	2	72,0	—	—	1	—	—	—	—	4	2	79	113	113	—	—	—	„
13. „ nr. 14	„ Toruńska 7	„	1,5	„	1,6	4	184,2	—	—	2	—	—	—	—	8	1	189	290	268	22	—	—	„
14. „ nr. 15	„ Ogrodowa 4	„	0,5	„	0,5	5	233,4	—	—	2	—	—	—	—	7	3	184	263	176	43	35	9	„
15. „ nr. 16	„ Żabia 5	„	1,0	„	1,0	1	45,9	—	—	—	—	—	—	—	2	2	48	61	50	11	—	—	„
16. „ nr. 17	„ Królewiecka 17	„	1,0	„	1,0	6	197,0	—	—	—	—	—	—	—	10	1	236	375	370	5	—	—	„
17. „ nr. 18	„ Łęgska 63	„	1,0	„	1,0	8	277,5	—	—	1	—	—	—	—	9	1	230	310	300	10	—	—	„
18. „ nr. 19	„ „ 53	„	1,0	„	1,0	4	172,4	—	—	1	—	—	—	—	5	3	161	263	210	53	—	—	„
19. „ nr. 20	„ Płocka 132	„	2,0	„	2,0	2	87,6	—	—	1	—	—	—	—	4	1	103	170	170	—	—	—	„
Brześć Kujaw.:																							
20. powszechna nr. 1	„ Zamkowa 236	Brześć Kujawski	0,3	Brześć Kujawski	1,0	11	426,9	11	426,9	3	12	23 (8)	0,5	0,1	14	—	381	581	503	68	8	2	„
21. „ nr. 2	Cukrownia	„ „	2,0	„ „	1,5	5	319,0	—	—	1	—	—	—	—	5	1	161	199	192	6	1	—	„
Chodecz:																							
22. powszechna	ul. Szkolna 26	Chodecz	0,0	Chodecz	7,0	6	173,9	4	114,1	1	2	5 (1)	—	2,9	8	2	233	320	241	44	22	13	„
Kowal:																							
23. im. Kazim. Wielkiego	„ Włocławska	Kowal	0,0	Czerniewice	5,0	7	211,7	4	129,4	1	1	3 (1)	—	1,1	14	—	379	610	582	10	18	—	„

SZKOŁA siedziba, wzgl. nazwa	GMINA w miastach ulica i Nr. domu	URZĄD POCZTOWY Nazwa	URZĄD POCZTOWY Odległość w km.	STACJA KOLEJOWA Nazwa	STACJA KOLEJOWA Odległość w km.	IZBY LEKCYJNE Ogółem liczba	IZBY LEKCYJNE Ogółem pow. w m.²	IZBY LEKCYJNE W budynkach własnych liczba	IZBY LEKCYJNE W budynkach własnych pow. w m.²	INNE IZBY SZKOLNE	MIESZKANIA NAUCZYCIELI W BUDYNKACH WŁASNYCH Mieszkań	MIESZKANIA NAUCZYCIELI W BUDYNKACH WŁASNYCH Izb (w tem kuchen)	GRUNTY SZKOLNE W HEKT. W użyciu szkoły	GRUNTY SZKOLNE W HEKT. W użyciu nauczycieli	NAUCZYCIELE W charakterze etatowych	NAUCZYCIELE W charakterze nieetatowych	GODZIN LEKCYJ TYGODNIOWO	DZIECI ZAPISANE DO SZKOŁY Ogółem	DZIECI ZAPISANE DO SZKOŁY Uczęszczające z odległości —1 km.	1—2 km.	2—3 km.	ponad 3 km.	JĘZYK NAUCZANIA
Lubień:																								
24. powszechna	.	Lubień k. Włocławka	0,0	Chodecz	2,5	4	141,3	1	52,0	—	1	4 (1)	—	2,2	7	1	204	320	244	49	23	4	p.
Lubraniec:																								
25. powszechna	Piaski	Lubraniec	0,5	Lubraniec Miasto	0,7	9	480,9	9	480,9	1	6	9 (2)	1,1	0,6	13	—	374	621	362	124	95	40	„
Przedecz:																								
26. powszechna	ul. Kilińskiego	Przedecz	0,2	Chodecz	20,0	7	220,6	7	220,6	1	3	5 (1)	—	1,1	10	—	248	430	403	27	—	—	„
WIEŚ:																								
1. Arkuszewo	Przedecz	Przedecz	3,0	Broniszewo	4,0	1	35,3	—	—	—	—	—	—	—	1	—	30	49	13	18	18	—	„
2. Bierzyn	Pyszkowo	Boniewo	4,0	Lubomin	2,0	1	21,6	—	—	—	—	—	—	—	1	—	34	52	24	28	—	—	„
3. Bilno	Kłóbka	Czerniewice k. Włocł.	10,0	Chodecz	8,0	1	22,5	—	—	—	—	—	—	—	1	—	34	70	28	30	12	—	„
4. Bodzanowo	Falborz	Brześć Kujawski	12,0	Dąbie Kujawskie	3,0	1	36,3	—	—	—	—	—	—	0,6	1	—	34	87	66	21	—	—	„
5. Boniewo	Pyszkowo	Boniewo	1,0	Boniewo	1,0	3	99,9	2	71,5	—	1	3 (1)	0,3	1,4	3	1	92	172	60	22	90	—	„
6. Brzezie	Wieniec	Włocławek	14,0	Brzezie	6,0	2	134,4	1	57,0	—	2	7 (2)	—	2,2	3	—	96	102	74	28	—	—	„
7. Brzyszewo	Chodecz	Chodecz	4,0	Chodecz	5,0	1	22,1	—	—	—	—	—	—	—	1	—	34	78	45	33	—	—	„
8. Choceń	Śmiłowice	Czerniewice k. Włocł.	6,0	Czerniewice	6,0	4	199,1	—	—	—	—	—	—	—	4	1	113	228	183	42	3	—	„
9. Cieślikowo	Baruchowo	Kowal	18,0	„	23,0	1	25,0	—	—	—	—	—	—	—	1	—	34	76	38	14	24	—	„
10. Czajno	Piaski	Lubraniec	8,0	Lubraniec Stacja	8,0	1	33,4	—	—	—	—	—	—	—	1	—	34	78	54	24	—	—	„
11. Dąbie	Falborz	„	6,0	Dąbie Kujawskie	0,0	2	86,7	2	86,7	—	1	2 (1)	0,2	0,4	2	—	60	113	44	60	9	—	„
12. Dąb Wielki	Dobiegniewo	Dobrzyń n. Wisłą	2,5	Włocławek	18,0	1	54,0	1	54,0	—	1	2 (1)	—	1,5	1	—	34	78	40	16	22	—	„
13. Dębniaki	Kowal	Kowal	3,0	Czerniewice	8,0	1	28,1	—	—	—	—	—	—	—	1	—	34	76	35	38	3	—	„
14. Dobiegniewo	Dobiegniewo	Dobrzyń n. Wisłą	3,0	Włocławek	16,0	1	18,2	—	—	—	—	—	—	—	1	1	34	44	15	15	8	6	„
15. Dobierzyn	Piaski	Lubraniec	2,0	Lubraniec Stacja	2,0	1	24,8	—	—	—	—	—	—	—	1	—	34	57	20	37	—	—	„
16. Dobrzelewice	Baruchowo	Kowal	7,0	Czerniewice	9,0	1	24,0	—	—	—	—	—	—	—	1	—	34	65	7	58	—	—	„
17. Dziankówek	Lubień	Lubień k. Włocławka	7,0	Chodecz	10,0	1	24,0	—	—	—	—	—	—	—	1	—	34	50	30	20	—	—	„
18. Dziwie	Przedecz	Przedecz	3,0	„	20,0	3	77,5	2	61,5	—	1	3 (1)	0,2	0,9	3	—	83	150	84	66	—	—	„
19. Gagowy	Lubień	Lubień k. Włocławka	3,0	„	6,0	2	68,7	—	—	—	—	—	—	1,1	2	—	62	84	47	35	2	—	„
20. Gołaszewo	Śmiłowice	Czerniewice k. Włocł.	3,0	Czerniewice	3,0	1	31,7	—	—	—	—	—	—	—	1	—	34	83	53	23	7	—	„
21. Grabkowo	Kowal	„	2,0	„	2,0	2	96,9	1	46,8	—	1	3 (1)	0,5	3,5	1	1	34	143	91	28	23	1	„
22. Grójczyk	Pyszkowo	Boniewo	3,0	Boniewo	3,0	1	25,5	—	—	—	—	—	—	—	1	—	34	54	31	21	2	—	„
23. Grubce	Śmiłowice	Czerniewice k. Włocł.	11,0	Czerniewice	11,0	1	20,0	—	—	—	—	—	—	—	1	—	34	53	47	6	—	—	„
24. Guźlin	Wieniec	Brześć Kujawski	1,5	Brześć Kujawski	2,0	2	61,6	2	61,6	—	1	4 (1)	0,1	0,8	2	—	58	96	71	25	—	—	„
25. Józefowo	Łęg	Włocławek	10,0	Włocławek	10,0	1	28,3	—	—	—	—	—	—	—	1	—	34	63	41	14	6	2	„
26. Kaliska	Lubień	Lubień k. Włocławka	3,0	Chodecz	0,5	1	21,5	—	—	—	—	—	—	1,7	1	—	34	94	66	28	—	—	„
27. Kłobia	Piaski	Lubraniec	5,0	Kłobia	1,0	2	54,6	2	54,6	—	1	3 (1)	0,3	1,7	2	1	69	115	58	50	7	—	„
28. Kłóbka	Kłóbka	Czerniewice k. Włocł.	7,0	Chodecz	5,0	2	62,3	2	62,3	1	2	5 (2)	—	1,7	2	1	62	130	48	57	17	8	„
29. Kłótno	Baruchowo	Kowal	9,0	Czerniewice	14,0	3	105,3	3	105,3	—	3	6 (3)	—	1,7	3	1	87	181	87	65	29	—	„
30. Kobyla Łąka	Chodecz	Chodecz	9,0	Chodecz	3,0	1	32,0	—	—	—	—	—	—	—	1	—	34	43	36	7	—	—	„
31. Konibród	Lubień	Lubień k. Włocławka	5,0	„	7,0	1	25,0	—	—	—	—	—	0,6	—	1	—	34	74	47	10	17	—	„
32. Koszanowo	Piaski	Lubraniec	5,5	Gołębin	2,0	2	74,9	2	74,9	—	1	3 (1)	—	—	2	—	60	122	49	73	—	—	„
33. Kretki	Chodecz	Chodecz	15,0	Chodecz	15,0	1	22,5	—	—	—	—	—	—	—	1	—	34	76	58	18	—	—	„
34. Kromszewo	„	„	2,0	„	9,0	1	27,4	—	—	—	—	—	—	—	1	—	34	67	30	22	15	—	„
35. Kruszyn	Śmiłowice	Kruszyn	0,0	Kruszyn	0,0	4	184,3	4	184,3	2	2	5 (2)	0,2	0,6	4	1	131	212	111	83	16	2	„
36. Krzywa Góra	Łęg	Włocławek	8,0	Brzezie	2,0	2	49,3	1	32,8	—	1	2 (1)	2,8	—	2	—	60	88	33	39	16	—	„
37. Kuczyna	Falborz	Brześć Kujawski	3,0	Brześć Kujawski	3,0	1	15,8	—	—	—	—	—	—	—	1	—	34	52	25	27	—	—	„
38. Kurowo	Kłóbka	Czerniewice k. Włocł.	15,0	Czerniewice	15,0	1	20,7	—	—	—	—	—	—	1,1	1	—	34	70	22	22	22	4	„
39. Kuźnice	Śmiłowice	„	7,0	„	7,0	1	30,0	—	—	—	—	—	—	—	1	—	34	69	32	12	25	—	„
40. Lubomin	Piaski	Lubraniec	11,0	Lubomin	0,3	2	73,3	2	73,3	—	1	3 (1)	0,2	2,0	2	1	62	88	54	34	—	—	„
41. Ładne	Dobiegniewo	Dobrzyń n. Wisłą	4,0	Włocławek	12,0	1	70,2	—	—	—	—	—	0,8	—	1	—	34	79	44	28	7	—	n.
42. Łanięta	Pyszkowo	Chodecz	6,0	Łania	1,4	1	43,3	1	43,3	—	1	3 (1)	0,5	1,0	1	—	34	70	24	20	7	19	p.
43. Łęg	Łęg	Włocławek	6,0	Włocławek	6,0	1	27,5	—	—	—	—	—	—	3,0	1	—	34	61	39	9	13	—	„
44. Machnacz	Wieniec	„	7,0	„	7,0	1	42,1	—	—	—	—	—	—	0,4	1	—	32	45	42	3	—	—	„
45. Miechowice	Falborz	Brześć Kujawski	8,0	Brześć Kujawski	8,0	1	32,2	1	32,2	—	1	3 (1)	—	0,5	1	—	34	84	20	64	—	—	„
46. Milżyn	Piaski	Lubraniec	6,0	Lubraniec Stacja	6,0	1	23,0	—	—	—	—	—	—	—	1	—	34	70	49	—	21	—	„
47. Modzerowo	Łęg	Włocławek	11,0	Włocławek	11,0	1	45,7	1	45,7	—	1	3 (1)	—	3,3	1	1	36	66	43	13	10	—	„

SZKOŁA siedziba, wzgl. nazwa	GMINA w miastach ulica i Nr. domu	URZĄD POCZTOWY Nazwa	URZĄD POCZTOWY Odległość w km.	STACJA KOLEJOWA Nazwa	STACJA KOLEJOWA Odległość w km.	IZBY LEKCYJNE Ogółem liczba	IZBY LEKCYJNE Ogółem pow. w m.²	IZBY LEKCYJNE W budynkach własnych liczba	IZBY LEKCYJNE W budynkach własnych pow. w m.²	INNE IZBY SZKOLNE	MIESZKANIA NAUCZYCIELI W BUDYNKACH WŁASNYCH Mieszkań	MIESZKANIA NAUCZYCIELI W BUDYNKACH WŁASNYCH Izb (w tem kuchen)	GRUNTY SZKOLNE W HEKT. W użyciu szkoły	GRUNTY SZKOLNE W HEKT. W użyciu nauczycieli	NAUCZYCIELE W charakterze etatowych	NAUCZYCIELE W charakterze nieetatowych	GODZIN LEKCYJ TYGODNIOWO	DZIECI ZAPISANE DO SZKOŁY Ogółem	DZIECI ZAPISANE DO SZKOŁY Uczęszczające z odległości —1 km.	1—2 km.	2—3 km.	ponad 3 km	JĘZYK NAUCZANIA
48. Nakonowo	Śmiłowice	Czerniewice k. Włocł.	6,0	Czerniewice	6,0	2	67,0	2	67,0	—	1	3 (1)	0,2	1,5	2	1	62	120	24	65	31	—	p.
49. Nowa Wieś Wielka	Przedecz	Przedecz	6,0	Nowa Wieś	0,5	1	57,4	1	57,4	—	1	3 (1)	0,3	7,5	1	—	34	106	20	41	32	13	n.
50. Nowiny	Pyszkowo	Chodecz	5,0	Czerniewice	8,0	1	22,1	—	—	—	—	—	2,2	—	1	—	34	80	62	18	—	—	p.
51. Patrówek	Baruchowo	Kowal	14,0	Chodecz	13,0	1	31,0	—	—	—	—	—	—	—	1	—	34	84	40	44	—	—	„
52. Pikutkowo	Wieniec	Brześć Kujawski	5,0	Smólsk	4,0	2	74,6	2	74,6	—	2	5 (2)	—	1,4	2	—	60	90	41	49	—	—	n.
53. Psary	Przedecz	Chodecz	5,0	Broniewo	4,0	1	58,5	1	58,5	—	1	3 (1)	0,3	3,0	1	—	34	91	44	20	27	—	n.
54. Pyszkowo	Pyszkowo	„	7,0	Osiek Wielki	2,5	1	35,0	—	—	—	—	—	—	1,5	1	—	34	91	31	7	53	—	p.
55. Rakutowo	Kowal	Kowal	3,0	Czerniewice	8,0	2	67,0	1	47,0	—	1	3 (1)	0,1	1,0	2	1	65	116	80	19	17	—	„
56. Rogóźno	Przedecz	Przedecz	5,0	Cetty	2,0	1	20,7	—	—	—	—	—	—	—	1	—	34	63	16	37	10	—	„
57. Rybno	„	„	3,0	„	5,0	1	38,5	—	—	—	—	—	—	—	1	—	34	69	62	5	1	1	„
58. Rzeżewo	Kłóbka	Czerniewice k Włocł.	9,0	Chodecz	3,5	2	97,9	—	—	—	—	—	—	—	2	—	68	114	75	35	1	3	„
59. Sarnowo	Piaski	Lubraniec	9,0	Izbica Kujawska	6,0	1	56,0	1	56,0	1	1	3 (1)	0,6	1,6	1	—	34	49	33	15	1	—	„
60. Skaszyn	„	Izbica Kujawska	3,5	„	3,5	1	30,2	—	—	—	—	—	—	—	1	—	34	54	23	31	—	—	„
61. Skoki Duże	Dobiegniewo	Dobrzyń n. Wisłą	8,0	Włocławek	24,0	1	24,0	—	—	—	—	—	—	1,4	1	—	34	65	31	9	21	4	„
62. Smogorzewo	Piaski	Lubraniec	4,0	Lubraniec Stacja	4,0	1	24,8	—	—	—	—	—	—	3,3	1	—	34	61	20	41	—	—	„
63. Smólnik	Dobiegniewo	Dobrzyń n. Wisłą	7,0	Włocławek	16,0	1	26,1	—	—	—	—	—	3,3	—	1	1	34	62	28	26	7	1	„
64. Smólsk	Śmiłowice	Czerniewice k. Włocł.	15,0	„	9,0	1	26,4	—	—	—	—	—	—	—	1	—	34	71	67	4	—	—	„
65. Stary Brześć	Falborz	Brześć Kujawski	1,5	Brześć Kujawski	1,0	1	56,6	1	56,6	—	1	3 (1)	0,3	0,3	1	—	34	81	57	20	4	—	„
66. Strzyżki	Chodecz	Chodecz	2,5	Chodecz	9,5	3	76,0	3	76,0	1	2	6 (2)	—	2,0	3	—	87	165	111	30	24	—	„
67. Sułkowo	Piaski	Lubraniec	4,0	Lubranice Stacja	4,0	1	39,8	—	—	—	—	—	—	—	1	—	34	86	51	14	21	—	„
68. Szczutkowo	Śmiłowice	Czerniewice k. Włocł.	5,0	Czerniewice	5,0	1	34,0	—	—	—	—	—	—	—	1	—	34	76	56	—	—	20	„
69. Szczytno	Pyszkowo	Boniewo	8,0	Boniewo	8,0	1	42,1	1	42,1	—	1	3 (1)	—	0,5	1	—	34	99	47	16	27	9	„
70. Śmiłowice	Śmiłowice	Czerniewice k. Włocł.	6,0	Czerniewice	6,0	3	99,7	2	73,7	—	1	3 (1)	0,2	2,6	3	1	92	175	130	44	1	—	„
71. Świątkowice	Baruchowo	Kowal	5,0	„	10,0	1	24,0	—	—	—	—	—	—	—	2	—	64	75	75	—	—	—	„
72. Świątniki	Pyszkowo	Boniewo	6,0	Gołębin	1,0	1	20,0	—	—	—	—	—	—	—	1	—	34	57	26	17	14	—	„
73. Telążna Leśna	Dobiegniewo	Dobrzyń n. Wisłą	8,0	Włocławek	18,0	1	21,5	—	—	—	—	—	—	—	1	1	34	62	42	20	—	—	„
74. Unisławice	Kłóbka	Czerniewice k. Włocł.	7,0	Czerniewice	7,0	1	24,5	—	—	—	—	—	—	—	1	—	34	79	34	41	4	—	„
75. Warząchewka Polska	Śmiłowice	„	9,0	„	9,0	1	27,3	—	—	—	—	—	—	—	1	—	34	83	35	—	28	20	„
76. Wichrowice	„	„	9,0	„	9,0	1	35,0	—	—	—	—	—	—	—	1	—	34	62	38	24	—	—	„
77. Wieniec	Wieniec	Brześć Kujawski	6,0	Brzezie	6,0	3	96,7	1	30,4	—	2	4 (1)	—	2,2	3	1	94	170	94	57	18	1	„
78. Wiktorowo	Kłóbka	Czerniewice k. Włocł.	4,0	Czerniewice	4,0	1	26,4	—	—	—	—	—	—	—	1	—	34	78	23	14	38	3	„
79. Wistka Szlachecka	Dobiegniewo	Dobrzyń n. Wisłą	5,0	Włocławek	14,0	1	36,2	—	—	—	—	—	—	—	1	1	34	75	32	18	12	13	„
80. Witkowice	Śmiłowice	Czerniewice k. Włocł.	2,0	Czerniewice	2,0	3	88,0	3	88,0	—	2	4 (1)	—	2,1	3	—	84	146	—	146	—	—	„
81. Wola Kąkowa	Falborz	Brześć Kujawski	6,0	Brześć Kujawski	6,0	1	55,9	1	55,9	—	1	3 (1)	—	1,1	1	—	34	74	17	50	6	1	„
82. Wola Olszowa	Lubień	Lubień k. Włocławka	6,0	Chodecz	9,0	1	32,2	—	—	—	—	—	—	2,2	1	—	34	74	28	22	24	—	„
83. Wola Rzadka	Falborz	Brześć Kujawski	3,0	Brześć Kujawski	4,0	2	104,4	2	104,4	—	2	4 (1)	—	0,3	2	—	63	136	65	53	18	—	„
84. Wola Sosnowa	Piaski	Lubraniec	6,0	Lubomin	5,0	1	28,9	—	—	—	—	—	—	—	1	—	34	54	49	5	—	—	„
85. Wolica	Wieniec	Brześć Kujawski	6,0	Brześć Kujawski	5,0	1	20,0	—	—	—	—	—	0,6	1,1	1	—	36	68	43	25	—	—	„
86. Zakrzewo	Baruchowo	Kowal	12,0	Chodecz	12,0	1	30,1	—	—	—	—	—	—	—	1	—	34	74	46	28	—	—	„
87. Zalesie	Chodecz	Chodecz	9,0	„	6,0	3	63,6	—	—	—	—	—	1,1	1,7	3	—	85	164	115	6	40	3	„
88. Zazamcze	Łęg	Włocławek	3,0	Włocławek	3,0	2	67,5	—	—	—	—	—	—	—	2	—	57	81	72	—	9	—	„
89. Zbijewo	Przedecz	Chodecz	6,0	Broniszewo	0,5	1	30,1	—	—	—	—	—	—	—	1	—	34	92	35	54	3	—	„
90. Zgłowiączka	Piaski	Lubraniec	5,0	Lubraniec Stacja	5,0	1	59,8	1	59,8	1	1	3 (1)	0,6	0,5	1	1	34	67	31	31	5	—	„
91. Żarowo	Przedecz	Przedecz	3,0	Cetty	7,0	2	75,4	1	52,8	—	1	2 (1)	—	1,1	2	—	59	116	50	28	38	—	„
92. Żydowo	Piaski	Lubraniec	4,0	Lubraniec Stacja	4,0	1	32,0	—	—	—	—	—	—	—	1	—	34	82	54	28	—	—	„

1. POW. BRZEZINY — PUBLICZNE SZKOŁY POWSZECHNE — III WOJ. ŁÓDZKIE

SZKOŁA SIEDZIBA, WZGL. NAZWA	GMINA W MIASTACH ULICA i Nr. DOMU	URZĄD POCZTOWY		STACJA KOLEJOWA		IZBY LEKCYJNE				INNE IZBY SZKOLNE	MIESZKANIA NAUCZYCIELI W BUDYNKACH WŁASNYCH		GRUNTY SZKOLNE W HEKT.		NAUCZYCIELE		GODZIN LEKCYJ TYGODNIOWO	DZIECI ZAPISANE DO SZKOŁY					JĘZYK NAUCZANIA
		Nazwa	Odległość w km.	Nazwa	Odległość w km.	Ogółem		W budynkach własnych					W użyciu		W charakterze			Ogółem	Uczęszczające z odległości				
						liczba	pow. w m²	liczba	pow. w m²		Mieszkań	Izb (w tem kuchen)	szkoły	nauczycieli	etatowych	nieetatowych			—1 km.	1—2 km.	2—3 km.	ponad 3 km.	
1. POWIAT BRZEZINY																							
MIASTO:																							
Brzeziny:																							
1. powszechna nr. 1	ul. Koluszkowska 2	Brzeziny k. Łodzi	0,0	Koluszki	7,0	6	318,8	—	—	1	—	—	—	0,9	11	—	266	402	390	7	5	—	p.
2. „ nr. 2	„ św. Anny	„	0,0	„	7,0	4	160,1	—	—	1	—	—	—	—	6	2	182	310	263	22	25	—	„
3. „ nr. 3	„ Mickiewicza 12	„	0,0	„	7,0	7	376,7	—	—	—	—	—	—	—	12	—	322	609	609	—	—	—	„
4. „ nr. 4	„ Lasockich	„	0,0	„	8,0	1	28,2	—	—	—	—	—	—	—	1	1	32	50	40	3	6	1	„
Głowno:																							
5. powszechna	ul. Łowicka	Głowno k. Łowicza	1,0	Głowno k. Łowicza	1,5	7	269,7	2	84,7	1	—	—	—	0,6	13	1	386	594	401	166	25	2	„
Stryków:																							
6. powszechna nr. 1	ul. Warszawska 48	Stryków k. Łodzi	0,0	Stryków	0,8	13	423,3	—	—	2	—	—	—	—	14	2	405	668	560	22	86	—	„
7. „ nr. 3	„ Kościuszki 9	„	0,5	„	1,0	1	75,0	—	—	—	—	—	—	—	1	—	32	61	25	36	—	—	n.
Tomaszów Rawski:																							
8. powszechna nr. 1	ul. Piliczna 3	Tomaszów Rawski	0,0	Tomaszów	2,0	7	321,0	7	321,0	1	1	4 (1)	0,6	—	8	1	185	294	286	3	1	4	p.
9. „ nr. 2	„ Farna 38	„	1,0	„	3,0	8	438,0	—	—	2	—	—	—	—	8	2	219	310	310	—	—	—	„
10. „ nr. 3	„ Tekli 4	„	0,3	„	2,0	3	69,8	—	—	3	—	—	—	—	3	1	95	77	77	—	—	—	„
11. „ nr. 4	„ Szosa Warsz. 74	„	0,0	„	1,0	14	421,1	3	89,6	2	1	2 (1)	0,6	1,1	15	1	379	610	550	36	24	—	„
12. „ nr. 5	„ św. Zofji 22	„	0,8	„	2,0	4	125,8	—	—	1	—	—	—	—	4	1	101	166	157	9	—	—	„
13. „ nr. 6	„ Polna 52	„	0,5	„	3,0	4	150,0	—	—	1	—	—	—	1,1	5	2	156	184	184	—	—	—	„
14. „ nr. 7	„ Tkacka 11	„	0,5	„	3,0	(6)	(359,0)	(6)	(359,0)	—	—	—	—	—	7	2	162	270	266	—	—	4	„
15. „ nr. 8	„	„	0,5	„	3,0	7	432,5	7	432,5	6	2	6 (1)	—	1,3	7	1	200	314	270	—	44	—	„
16. „ nr. 9	„ Kaliska 37	„	1,0	„	3,0	5	224,3	—	—	1	—	—	—	—	9	2	243	409	409	—	—	—	„
17. „ nr. 10	„	„	1,0	„	3,0	3	140,0	—	—	—	—	—	—	—	3	—	73	163	163	—	—	—	„
18. „ nr. 11	„ św. Władysł. 2	„	0,3	„	2,0	8	359,5	—	—	3	—	—	—	—	8	—	216	344	344	—	—	—	„
19. „ nr. 12	„ Tkacka 21	„	3,0	„	3,0	6	239,8	—	—	1	—	—	—	—	6	—	161	274	274	—	—	—	„
20. „ nr. 13	„ Szeroka 34	„	1,0	„	2,0	5	176,2	—	—	1	—	—	—	—	8	2	171	321	311	10	—	—	„
21. „ nr. 14	„ Niebrowska 10	„	1,0	„	1,5	4	119,0	—	—	1	—	—	—	—	5	1	120	141	127	6	8	—	„
22. „ nr. 15	„ Szczęśliwa	„	1,5	„	1,0	6	170,5	—	—	2	—	—	—	—	6	1	170	266	223	43	—	—	„
WIEŚ:																							
1. Albertów	Ciosny	Rokiciny	4,0	Rokiciny	4,0	1	31,0	1	31,0	—	1	3 (1)	1,7	—	1	—	36	74	62	12	—	—	n.
2. Andrespol	Gałkówek	Brzeziny k. Łodzi	12,5	Andrzejów	2,5	1	55,2	—	—	—	—	—	—	—	1	1	32	55	55	—	—	—	p. in.
3. Anielin	Dobra	Stryków k. Łodzi	4,0	Stryków	4,0	1	41,8	—	—	—	—	—	—	—	1	—	34	46	38	8	—	—	„ „
4. Besiekierz	Biała	Zgierz	10,0	„	9,0	3	67,5	—	—	—	—	—	—	—	3	—	128	181	93	33	40	15	p.
5. Będków	Będków	Rokiciny	10,0	Wolborka	2,0	7	233,3	7	233,3	2	3	5 (1)	0,6	1,7	6	—	163	241	164	—	77	—	„
6. Będoń	Gałkówek	Brzeziny k. Łodzi	11,0	Andrzejów	1,5	1	49,5	—	—	—	—	—	—	—	2	1	60	53	53	—	—	—	„
7. Będzelin	Mikołajów	Rokiciny	4,0	Koluszki	3,0	2	94,5	1	72,0	—	1	3 (1)	—	1,7	4	—	90	142	110	17	15	—	„
8. Biała	Biała	Zgierz	7,0	Zgierz	7,0	3	128,0	3	128,0	—	1	2 (1)	—	3.7	4	—	115	156	110	22	24	—	„
9. Bielanki	Mroga Dolna	Rogów	9,0	Rogów	9,0	2	36,0	—	—	—	—	—	—	—	2	—	90	60	42	48	—	—	„

SZKOŁA siedziba, wzgl. nazwa	GMINA w miastach ulica i Nr. domu	URZĄD POCZTOWY Nazwa	URZĄD POCZTOWY Odległość w km	STACJA KOLEJOWA Nazwa	STACJA KOLEJOWA Odległość w km.	IZBY LEKCYJNE Ogółem liczba	IZBY LEKCYJNE Ogółem pow. w m²	IZBY LEKCYJNE W budynkach własnych liczba	IZBY LEKCYJNE W budynkach własnych pow. w m²	INNE IZBY SZKOLNE	MIESZKANIA NAUCZYCIELI W BUDYNKACH WŁASNYCH Mieszkań	MIESZKANIA NAUCZYCIELI W BUDYNKACH WŁASNYCH Izb (w tem kuchen)	GRUNTY SZKOLNE W HEKT. W użyciu szkoły	GRUNTY SZKOLNE W HEKT. W użyciu nauczycieli	NAUCZYCIELE W charakterze etatowych	NAUCZYCIELE W charakterze nieetatowych	GODZIN LEKCYJ TYGODNIOWO	DZIECI ZAPISANE DO SZKOŁY Ogółem	DZIECI ZAPISANE DO SZKOŁY Uczęszczające z odległości —1 km.	1—2 km.	2—3 km.	ponad 3 km.	JĘZYK NAUCZANIA
10. Bielina	Łazisko	Ujazd	4,0	Ujazd	6,0	1	22,5	—	—	—	—	—	—	2,2	1	—	30	58	44	14	—	—	p.
11. Borki	Dmosin	Głowno k. Łowicza	6,0	Głowno k. Łowicza	7,0	1	25,7	—	—	—	—	—	—	—	1	—	30	43	18	25	—	—	„ „
12. Borowo	Gałkówek	Koluszki	7,0	Gałkówek	3,0	1	21,0	—	—	—	—	—	—	1,1	1	—	34	43	10	9	20	4	„ „
13. Borowo	„	„	7,0	„	3,0	1	33,8	1	33,8	—	1	2 (1)	—	1,4	1	—	32	55	20	18	15	2	p. i n.
14. Bratoszewice	Bratoszewice	Głowno k. Łowicza	6,0	Stryków	5,0	4	164,8	3	139,3	1	2	6 (2)	0,4	—	6	1	145	260	188	34	38	—	p.
15. Bronisławów	Ciosny	Rokiciny	9,0	Rokiciny	9,0	1	40,9	1	40,9	—	1	2 (1)	—	1,0	1	—	34	64	44	20	—	—	„
16. Buków	„	„	8,0	„	8,0	1	58,4	1	58,4	—	1	2 (1)	—	—	1	—	30	52	52	—	—	—	„
17. Cekanów	Łazisko	Ujazd	6,0	Ujazd	6,0	1	25,0	—	—	—	—	—	—	—	1	—	33	51	41	10	—	—	„
18. Chorzęcin	„	„	9,0	„	12,0	1	28,1	—	—	—	—	—	—	1,7	1	1	34	67	67	—	—	—	„
19. Chrusty Stare	Mikołajów	Koluszki	5,0	Rokiciny	4,0	1	32,2	1	32,2	—	1	2 (1)	—	1,7	1	—	31	62	60	2	—	—	„
20. Cieniawy	Będków	Rokiciny	15,0	Wolborka	6,0	1	24,0	—	—	—	—	—	—	—	1	—	30	51	36	6	9	—	„
21. Ciosny	Ciosny	„	5,0	Rokiciny	5,0	2	68,0	2	68,0	2	2	4 (2)	—	—	2	—	60	96	84	12	—	—	p. i n.
22. Dąbrówka Mała	Niesułków	Stryków k. Łodzi	12,0	Stryków	12,0	2	46,2	—	—	—	—	—	—	—	2	1	68	120	24	71	25	—	p.
23. Długie	Długie	Koluszki	3,0	Koluszki	3,0	2	71,9	—	—	—	—	—	—	—	2	—	62	99	82	17	—	—	„
24. Dmosin	Dmosin	Głowno k. Łowicza	4,0	Głowno k. Łowicza	4,2	2	83,2	2	83,2	—	—	—	—	1,4	3	1	90	144	123	15	5	1	„
25. Dobra-Orzechówek	Dobra	Stryków k. Łodzi	4,0	Stryków	5,0	2	60,0	1	40,0	—	1	2 (1)	—	1,1	3	1	90	125	105	20	—	—	„
26. Drzazgowa Wola	Będków	Rokiciny	12,0	Wolborka	6,0	1	26,5	—	—	—	—	—	—	—	1	—	34	78	46	32	—	—	„
27. Eufeminów	Gałkówek	Brzeziny k. Łodzi	6,0	Andrzejów	4,0	1	49,0	1	49,0	—	1	2 (1)	—	3,9	1	—	30	68	68	—	—	—	p. i n.
28. Ewcin	Będków	Rokiciny	12,0	Wolborka	7,0	1	36,0	1	36,0	—	1	3 (1)	—	2,2	1	—	34	55	30	25	—	—	p.
29. Gałków	Gałkówek	Brzeziny k. Łodzi	7,0	Gałkówek	0,5	3	108,2	2	56,1	—	1	2 (1)	0,3	0,9	5	1	126	175	164	3	—	8	„
30. Gałkówek	„ „ „ „	„ „ „ „	6,0	„ „	4,0	1	56,0	1	56,0	—	1	2 (1)	—	0,6	1	1	32	58	58	—	—	—	„
31. Gałkówek-Gaj	„ „ „ „	„ „ „ „	4,5	„ „	3,0	1	28,3	—	—	—	—	—	—	2,0	1	—	30	54	50	—	4	—	„
32. Glinnik	Dobra	Stryków k. Łodzi	7,0	Stryków	7,0	1	48,8	—	—	—	—	—	—	0,6	2	—	34	77	46	31	—	—	„
33. Głogowice	Lipiny	Brzeziny k. Łodzi	7,0	Koluszki	15,0	1	46,8	1	46,8	1	1	3 (1)	—	—	1	—	32	62	15	30	17	—	n.
34. Gozdów	Biała	Zgierz	17,0	Stryków	8,0	1	21,2	—	—	—	—	—	—	—	1	—	30	52	34	18	—	—	p.
35. Góra	Popień	Jeżów	3,0	Rogów	4,0	1	36,0	1	36,0	—	1	2 (1)	—	1,1	1	—	34	68	68	—	—	—	„
36. Góra Zielona	Gałkówek	Brzeziny k. Łodzi	12,0	Gałkówek	4,0	1	40,5	1	40,5	—	1	3 (1)	—	1,7	1	—	30	46	39	7	—	—	n.
37. Grabina	Dobra	Stryków k. Łodzi	5,0	Stryków	5,0	1	51,7	1	51,7	—	1	3 (1)	—	0,6	1	—	34	50	42	8	—	—	p. i n.
38. Grzmiąca	Lipiny	Brzeziny k. Łodzi	3,0	Koluszki	11,0	1	25,0	—	—	—	—	—	—	0,9	1	—	30	56	56	—	—	—	p.
39. Imielnik	Dobra	Stryków k. Łodzi	7,0	Stryków	7,0	1	16,0	—	—	—	—	—	—	—	1	—	36	67	52	6	9	—	„
40. Jadwigów	Łazisko	Ujazd	8,0	Tomaszów	8,0	1	33.0	—	—	—	—	—	—	—	1	—	34	64	50	11	—	3	„
41. Jankowice	Popień	Jeżów	7,0	Białynin	3,0	1	29,7	1	29,7	—	1	2 (1)	—	0,3	1	—	30	54	49	5	—	—	„
42. Janków	Ciosny	Rokiciny	4,0	Rokiciny	4,0	2	100,9	—	—	—	—	—	—	1,2	3	—	93	113	101	12	—	—	„
43. Jaroszki	Lipiny	Brzeziny k. Łodzi	6,0	Koluszki	14,0	1	25,0	—	—	—	—	—	—	—	1	—	32	55	31	24	—	—	„
44. Jasienin	Popień	Jeżów	3,0	Rogów	3,0	1	20,0	—	—	—	—	—	—	—	1	—	30	63	63	—	—	—	„
45. [Jasionka]	[Biała]	[Zgierz]	[8,0]	[Zgierz]	[8,0]	—	—	—	—	—	—	—	—	—	—	—	—	[48]	[48]	—	—	—	[p.]
46. Jeziorko	Długie	Koluszki	3,0	Koluszki	3,0	1	34,7	—	—	—	—	—	—	—	1	—	30	61	34	19	8	—	p.
47. Jeżów	Popień	Jeżów	0,0	Jeżów	0,0	6	172.6	—	—	1	—	—	—	3,6	12	—	292	423	380	11	27	5	„
48. Józefów	Dobra	Stryków k. Łodzi	8,0	Stryków	8,0	1	49,8	1	49,8	—	1	4 (1)	—	1,1	1	1	34	64	58	6	—	—	n.
49. Justynów	Gałkówek	Brzeziny k. Łodzi	10,0	Gałkówek	3,0	1	36,9	—	—	1	—	—	—	2,4	1	—	30	57	35	22	—	—	p. i n.
50. Kalonka	Dobra	Stryków k. Łodzi	10,0	Łódź	8,0	1	46,8	1	46,8	—	1	3 (1)	—	2,0	1	—	34	57	48	9	—	—	„ „
51. Katarzynów Stary	Długie	Koluszki	2,0	Koluszki	2,0	2	62,5	1	35,0	—	1	2 (1)	—	1,1	1	—	30	118	53	59	2	4	„ „
52. [Kębliny]	[Biała]	[Zgierz]	[8,0]	[Zgierz]	[8,0]	—	—	—	—	—	—	—	—	—	—	—	—	[46]	[46]	—	—	—	•
53. Kędziorki	Gałkówek	Brzeziny k. Łodzi	2,0	Koluszki	6,0	2	49,5	—	—	—	—	—	—	—	2	—	60	92	66	26	—	—	p.
54. Koluszki	„	Koluszki	0,0	„	0,0	9	441,6	—	—	3	—	—	—	—	17	—	435	821	601	108	36	76	
55. Kołacin	Mroga Dolna	Rogów	7,0	Rogów	7,0	3	106,9	—	—	—	—	—	—	—	3	1	94	186	186	—	—	—	
56. Kozle	Bratoszewice	Stryków k. Łodzi	4,0	Stryków	3,0	2	65,7	—	—	—	—	—	—	1,1	2	1	62	100	64	4	32	—	
57. Kraszew	Dmosin	Głowno k. Łowicza	12,0	Rogów	10,0	2	45,0	—	—	1	—	—	—	—	2	—	60	124	36	40	48	—	
58. Leosin	Długie	Koluszki	4,0	Koluszki	4,0	1	22,5	1	22,5	—	1	1 (-)	—	3,9	1	—	30	63	49	14	—	—	p. i n.
59. Lipiny	Lipiny	Brzeziny k. Łodzi	5,0	„	13,0	2	62,0	2	62,0	—	1	4 (1)	—	0,4	2	—	58	115	103	12	—	—	p.
60. Łazisko	Łazisko	Tomaszów Rawski	4,0	Tomaszów	7,0	1	23,0	—	—	—	—	—	—	—	1	—	30	57	42	15	—	—	„
61. Łaznowska Wola	Mikołajów	Rokiciny	2,5	Rokiciny	5,0	1	68,9	1	68,9	—	1	3 (1)	—	1,1	2	—	60	105	48	34	23	—	n.
62. Łaznów	Łaznów	„	5,0	„	5,0	3	112,3	1	50,2	—	1	2 (1)	—	0,8	3	1	138	169	73	70	26	—	p.
63. Małczew	Gałkówek	Brzeziny k. Łodzi	4,0	Andrzejów	6,0	1	25,0	—	—	—	—	—	—	—	1	—	30	48	23	15	10	—	„
64. Małecz	Łazisko	Ujazd	5,0	Ujazd	2,5	1	26,5	—	—	—	—	—	—	—	1	—	34	71	71	—	—	—	„
65. Mikołajów	Mikołajów	Rokiciny	5,0	Słotwiny	4,5	1	44,0	1	44,0	—	1	2 (1)	—	2,8	1	—	34	63	15	46	2	—	„
66. Moskule	Dobra	Stryków k. Łodzi	10,0	Zgierz	8,0	1	16,0	—	—	—	—	—	—	0,6	1	—	34	94	71	23	—	—	„

SZKOŁA siedziba, wzgl. nazwa	GMINA w miastach ulica i Nr. domu	URZĄD POCZTOWY Nazwa	URZĄD POCZTOWY Odległość w km.	STACJA KOLEJOWA Nazwa	STACJA KOLEJOWA Odległość w km.	IZBY LEKCYJNE Ogółem liczba	IZBY LEKCYJNE Ogółem pow. w m.²	IZBY LEKCYJNE w budynkach własnych liczba	IZBY LEKCYJNE w budynkach własnych pow. w m.²	INNE IZBY SZKOLNE	MIESZKANIA NAUCZYCIELI W BUDYNKACH WŁASNYCH Mieszkań	MIESZKANIA NAUCZYCIELI W BUDYNKACH WŁASNYCH Izb (w tem kuchen)	GRUNTY SZKOLNE W HEKT. W użyciu szkoły	GRUNTY SZKOLNE W HEKT. W użyciu nauczycieli	NAUCZYCIELE W charakterze etatowych	NAUCZYCIELE W charakterze nieetatowych	GODZIN LEKCYJ TYGODNIOWO	DZIECI ZAPISANE DO SZKOŁY Ogółem	DZIECI ZAPISANE DO SZKOŁY Uczęszczające z odległości —1 km.	1—2 km.	2—3 km.	ponad 3 km.	JĘZYK NAUCZANIA
67. Mroga Dolna	Mroga Dolna	Rogów	4,0	Rogów	4,0	1	32,0	—	—	—	—	—	—	—	1	—	34	76	37	16	23	—	p.
68. Nagawki	Dmosin	Głowno k. Łowicza	7,0	Głowno k. Łowicza	7,0	1	63,6	1	63,6	—	1	1 (-)	—	0,7	1	—	34	64	61	3	—	—	„
69. Natolin	Lipiny	Brzeziny k. Łodzi	8,0	Andrzejów	6,0	1	25,0	—	—	—	—	—	—	—	1	—	30	52	43	9	—	—	p. i n.
70. Niesułków	Niesułków	Stryków k. Łodzi	6,5	Stryków	7,0	1	46,4	1	46,4	—	1	3 (1)	—	1,1	1	1	32	19	7	6	6	—	p.
71. Nowostawy	„	„ „	7,0	„	7,0	1	26,8	—	—	—	—	—	—	—	1	—	30	44	44	—	—	—	„
72. Olszowa	Łazisko	Ujazd	4,0	Ujazd	7,0	1	28,6	—	—	—	—	—	—	—	1	—	34	79	40	29	10	—	„
73. Osiny	Dmosin	Głowno k. Łowicza	1,0	Głowno k. Łowicza	1,2	2	55,9	—	—	—	—	—	—	—	3	1	94	152	149	3	—	—	„
74. [Osse]	[Bratoszewice]	[Stryków k. Łodzi]	[4,0]	[Stryków]	[4,0]	—	—	—	—	—	—	—	—	—	—	—	—	[49]	[49]	—	—	—	„
75. Plichtów	Lipiny	Brzeziny k. Łodzi	7,0	„	9,0	1	25,0	—	—	—	—	—	—	—	1	—	30	45	22	23	—	—	p.
76. Pludwiny	Biała	Zgierz	19,0	„	8,0	1	20,0	—	—	—	—	—	—	—	1	—	30	56	56	—	—	—	„
77. Poćwiardówka	Niesułków	Stryków k. Łodzi	7,0	„	7,0	1	28,1	—	—	—	—	—	—	—	1	—	30	40	37	3	—	—	„
78. Polik	Lipiny	Brzeziny k. Łodzi	4,0	Koluszki	12,0	1	20,1	—	—	—	—	—	—	—	1	—	30	60	60	—	—	—	„
79. Popielawy	Łaznów	Rokiciny	5,5	Rokiciny	5,5	2	62,6	—	—	—	—	—	—	1,5	3	—	84	138	109	9	20	—	„
80. Popień	Popień	Rogów	5,0	Rogów	5,0	1	32,5	—	—	—	—	—	—	—	2	1	60	88	47	41	—	—	„
81. Praszki	Będków	Rokiciny	6,0	Wolborka	2,5	1	48,0	1	48,0	—	1	3 (1)	—	—	2	—	56	107	90	15	2	—	„
82. Przecław	Mroga Dolna	Brzeziny k. Łodzi	2,0	Rogów	6,0	2	57,8	—	—	—	—	—	—	1,7	2	—	58	80	73	4	3	—	„
83. Przesiadłów	Łazisko	Ujazd	3,0	Ujazd	1,0	2	36,0	—	—	—	—	—	—	—	2	—	57	82	82	—	—	—	„
84. Przyłęk Duży	Popień	Jeżów	6,0	Rogów	3,0	2	54,0	—	—	—	—	—	—	2,8	2	—	56	74	74	—	—	—	„
85. Redzeń	Mikołajów	Rokiciny	7,0	Słotwiny	2,0	2	64,5	2	64,5	—	2	5 (2)	0,5	2,3	3	—	83	153	72	81	—	—	„
86. Rewica	Popień	Jeżów	9,0	Jeżów	8,0	1	25,0	—	—	—	—	—	—	—	1	—	34	75	60	15	—	—	„
87. Rogów	Mroga Dolna	Rogów	0,0	Rogów	0,0	4	115,5	—	—	—	—	—	—	1,0	5	1	160	333	251	29	45	8	„
88. Rokiciny	Łaznów	Rokiciny	0,0	Rokiciny	0,0	2	74,2	—	—	—	—	—	—	—	2	—	58	81	63	14	2	2	„
89. Rokiciny	„	„	1,5	„	1,5	2	50,9	—	—	—	—	—	—	—	2	—	64	99	74	25	—	—	„
90. Różyca	Gałkówek	Koluszki	3,0	Żakowice	0,5	2	46,0	—	—	—	—	—	—	—	2	—	54	72	58	12	2	—	„
91. Sangródź	Łazisko	Ujazd	3,0	Ujazd	5,0	2	45,0	—	—	—	—	—	—	0,9	2	—	64	106	39	39	28	—	„
92. Skoszewy	Niesułków	Stryków k. Łodzi	6,0	Stryków	7,0	2	75,1	2	75,1	—	1	3 (1)	—	4,0	2	1	62	90	64	—	26	—	„
93. Sługocice	Będków	Rokiciny	10,0	Wolborka	4,0	1	54,3	—	—	—	—	—	—	1,3	2	—	56	89	59	—	30	—	„
94. Stefanów	Mroga Dolna	Rogów	2,5	Rogów	2,5	1	20,0	—	—	—	—	—	—	—	1	—	30	35	28	7	—	—	„
95. Swędów	Bratoszewice	Stryków k. Łodzi	3,0	Stryków	3,0	1	44,0	1	44,0	—	1	2 (1)	—	1,4	1	—	32	60	18	42	—	—	„
96. Szczawin	Dobra	„ „	7,0	„	7,0	2	71,0	2	71,0	—	1	4 (1)	—	1,1	2	—	58	100	100	—	—	—	„
97. Szczecin	Dmosin	Głowno k. Łowicza	4,0	Głowno k. Łowicza	4,0	1	20,3	—	—	—	—	—	—	—	1	—	30	55	38	17	—	—	„
98. Świńsko	Łazisko	Ujazd	6,0	Ujazd	9,0	1	36,0	—	—	—	—	—	—	1,1	1	—	34	57	16	41	—	—	„
99. Ujazd	„	„	1,0	„	3,0	5	211,2	3	137,2	2	1	2 (1)	—	1,5	10	—	267	381	338	—	34	9	„
100. Warszewice	Niesułków	Stryków k. Łodzi	3,0	Stryków	4,0	1	20,3	—	—	—	—	—	—	1,1	1	—	30	48	15	33	—	—	„
101. Wągry Stare	Gałkówek	Brzeziny k. Łodzi	7,0	Rogów	4,0	1	25,0	—	—	—	—	—	—	—	1	—	30	69	55	14	—	—	„
102. Wierzchy	Długie	Koluszki	6,0	Koluszki	6,0	3	74,3	—	—	—	—	—	—	—	3	—	87	127	95	32	—	—	„
103. Wilkucice	Ciosny	Rokiciny	6,0	Wykno	4,0	1	56,0	1	56,0	—	1	2 (1)	—	—	1	—	30	85	36	49	—	—	„
104. Wola Cyrusowa	Dmosin	Głowno k. Łowicza	11,0	Rogów	8,0	1	29,3	—	—	—	—	—	—	—	1	—	30	46	36	5	5	—	„
105. Wola Łokotowa	Popień	Jeżów	6,0	Jeżów	5,0	1	24,8	—	—	—	—	—	—	—	1	—	34	62	32	30	—	—	„
106. Wólka Krzykowska	Łazisko	Ujazd	4,0	Ujazd	5,0	1	30,0	—	—	—	—	—	—	2,2	1	—	30	54	39	15	—	—	„
107. Wykno	Będków	Rokiciny	10,0	Wolborka	5,0	1	31,9	—	—	—	—	—	—	—	1	—	34	61	61	—	—	—	„
108. Wykno	Ciosny	„	15,0	Wykno	3,5	1	28,3	—	—	—	—	—	—	1,5	1	—	34	51	51	—	—	—	p. i n.
109. Zamość	Będków	„	7,0	Wolborka	2,5	1	21,8	—	—	—	—	—	—	—	1	—	30	55	41	14	—	—	p.
110. Zaosie	Ciosny	„	15,0	Ujazd	4,4	1	31,9	1	31,9	—	1	2 (1)	—	—	1	—	34	57	45	12	—	—	„
111. Zawada	Łazisko	Tomaszów Rawski	5,0	Tomaszów	8,0	2	56,1	—	—	—	—	—	—	—	2	—	60	98	87	11	—	—	„
112. Zelgoszcz	Dobra	Stryków k. Łodzi	5,0	Stryków	6,0	1	20,3	—	—	—	—	—	—	—	1	—	34	52	40	12	—	—	„
113. Ziewanice	Bratoszewice	Głowno k. Łowicza	5,0	Głowno k. Łowicza	5,0	1	28,0	—	—	—	—	—	—	—	1	—	34	40	38	2	—	—	„
2. Powiat Kalisz																							
MIASTO: ***Kalisz:***																							
1. pow. Franciszkańska	ul. Sienkiewicza 4	Kalisz	0,2	Kalisz	2,0	8	332,5	—	—	2	—	—	—	—	15	1	397	685	684	—	—	1	p.
2. „ Kolejowa	„ Szczypiorska 4	„	1,5	„	0,0	5	246,0	—	—	2	—	—	—	—	8	1	202	336	265	33	38	—	„
3. „ im. St. Konarskiego	„ Stawiszyńska 51	„	1,0	„	3,0	7	157,4	—	—	2	—	—	—	—	7	2	200	268	249	14	4	1	„

SZKOŁA SIEDZIBA, WZGL. NAZWA	GMINA W MIASTACH ULICA i Nr. DOMU	URZĄD POCZTOWY Nazwa	URZĄD POCZTOWY Odległość w km.	STACJA KOLEJOWA Nazwa	STACJA KOLEJOWA Odległość w km.	IZBY LEKCYJNE Ogółem liczba	IZBY LEKCYJNE Ogółem pow. w m.²	IZBY LEKCYJNE W budynkach własnych liczba	IZBY LEKCYJNE W budynkach własnych pow. w m.²	INNE IZBY SZKOLNE	MIESZKANIA NAUCZYCIELI W BUDYNKACH WŁASNYCH Mieszkań	MIESZKANIA NAUCZYCIELI W BUDYNKACH WŁASNYCH Izb (w tem kuchen)	GRUNTY SZKOLNE W HEKT. W użyciu szkoły	GRUNTY SZKOLNE W HEKT. W użyciu nauczycieli	NAUCZYCIELE W charakterze etatowych	NAUCZYCIELE W charakterze nieetatowych	GODZIN LEKCYJ TYGODNIOWO	DZIECI ZAPISANE DO SZKOŁY Ogółem	DZIECI ZAPISANE DO SZKOŁY Uczęszczające z odległości —1 km.	1—2 km.	2—3 km.	ponad 3 km.	JĘZYK NAUCZANIA
4. pow. Konstytucji 3 Maja	ul. 3-go Maja	Kalisz	0,0	Kalisz	3,0	14	738,0	14	738,0	8	11	33 (6)	—	—	21	1	507	835	835	—	—	—	p.
5. „ Konstytucji 17 Marca	„ „ „	„	1,0	„	3,0	14	738,0	14	738,0	8	—	—	—	—	20	2	514	913	913	—	—	—	„
6. „ im. A. Mickiewicza	„ Staszica	„	0,0	„	1,5	8	390,0	8	390,0	4	—	—	—	—	10	2	299	547	547	—	—	—	„
7. „ „ Opatrz. Boskiej	„ Skarszewska 4	„	1,0	„	3,0	1	42,0	—	—	—	—	—	—	—	1	1	30	44	44	—	—	—	„
8. „ „ M. Reja	„ Niecała 8	„	0,0	„	0,0	4	159,6	—	—	1	—	—	—	—	9	—	190	313	313	—	—	—	„
9. „ „ E. Repphana	„ Polna 7	„	1,0	„	0,5	15	774,7	15	774,7	6	—	—	—	—	21	—	536	921	885	9	8	19	„
10. „ Żydowska	al. Józefiny 27	„	0,0	„	0,0	7	263,4	—	—	1	—	—	—	—	8	—	204	423	423	—	—	—	„
Błaszki:																							
11. powszechna nr. 1		Błaszki	0,0	Błaszki	3,0	7	358,0	7	358,0	4	—	—	—	0,3	7	1	191	298	272	16	—	10	„
12. „ „ nr. 2	ul. Górny Rynek 11	„	0,0	„	3,0	5	236,4	—	—	1	—	—	—	0,3	9	1	238	456	446	1	4	5	„
Stawiszyn:																							
13. powszechna	ul. Szkolna	Stawiszyn	0,0	Petryki	3,0	7	292,0	7	292,0	1	1	3 (1)	—	0,6	9	1	251	389	372	11	6	—	„
WIEŚ:																							
1. Aleksandrja	Ostrów Kaliski	Kalisz	17,0	Kalisz	18,0	1	47,3	—	—	—	—	—	—	2,2	1	—	34	68	68	—	—	—	„
2. Biała	Godziesze	„	14,0	„	14,0	1	24,0	—	—	—	—	—	—	—	1	—	36	46	44	2	—	—	„
3. Blizanów	Brudzew	Stawiszyn	6,5	„	23,0	2	81,5	2	81,5	—	1	3 (1)	—	1,4	2	—	67	169	111	37	21	—	„
4. Bogdanów	Koźminek	Koźminek	6,0	Turek	2,5	1	30,0	—	—	—	—	—	—	—	1	—	34	87	72	—	15	—	„
5. Borek	Żydów	Kalisz	9,0	Kalisz	9,0	1	26,5	—	—	—	—	—	—	—	1	—	36	76	46	30	—	—	„
6. Borków Stary	Zborów	„	7,5	„	8,5	1	74,5	1	74,5	—	1	3 (1)	—	1,7	1	—	36	94	43	51	—	—	„
7. Borów	Opatówek	Opatówek	1,5	Opatówek	1,0	1	27,5	—	—	—	—	—	—	—	1	—	36	41	41	—	—	—	„
8. Brończyn	Błaszki	Błaszki	4,0	Błaszki	4,0	1	35,0	—	—	—	—	—	—	—	1	—	35	79	77	2	—	—	„
9. Brudzew	Brudzew	Stawiszyn	7,0	Kalisz	21,0	2	97,8	2	97,8	—	1	4 (1)	—	3,4	2	1	64	140	108	7	25	—	„
10. Brudzewek	Chocz	Chocz	7,0	„	24,0	1	36,0	—	—	—	—	—	—	—	1	—	49	50	50	—	—	—	„
11. Brzeziny	Ostrów Kaliski	Kalisz	22,0	„	22,0	2	76,8	—	—	—	—	—	—	0,9	2	1	64	106	22	49	35	—	„
12. Bugaj	Błaszki	Błaszki	3,0	Błaszki	5,0	1	22,0	—	—	—	—	—	—	—	1	—	34	41	39	2	—	—	„
13. Bukowina	„	„	3,5	„	6,5	1	32,5	—	—	—	—	—	0,3	0,9	1	—	42	54	42	12	—	—	„
14. Ceków	Ceków	Kalisz	21,0	Kalisz	21,0	4	162,0	—	—	—	—	—	—	—	4	—	122	156	80	60	16	—	„
15. Chabierów	Staw	Błaszki	4,0	Błaszki	4,0	1	31,2	—	—	—	—	—	—	—	1	—	34	72	54	18	—	—	„
16. Chełmce	Żydów	Opatówek	4,0	Opatówek	4,0	2	68,0	1	40,5	—	1	2 (1)	0,2	2,9	2	1	78	156	94	62	—	—	„
17. Chlewo	Staw	Błaszki	12,0	Błaszki	8,0	1	38,2	—	—	—	—	—	—	—	1	—	36	83	76	7	—	—	„
18. Chocz	Chocz	Chocz	0,0	Pleszew	10,0	3	178,2	1	99,0	—	1	3 (1)	—	1,1	5	—	131	239	234	—	5	—	„
19. Chodybki	Koźminek	Koźminek	3,0	Radliczyce	9,0	1	27,5	—	—	—	—	—	—	—	1	—	38	41	40	1	—	—	„
20. Cienia II.	Opatówek	Opatówek	3,0	Opatówek	4,0	1	20,0	—	—	—	—	—	—	2,0	1	—	36	66	59	7	—	—	„
21. Cieszyków	Marchwacz	„	10,0	Radliczyce	2,0	1	27,5	—	—	—	—	—	—	—	1	—	36	60	31	17	12	—	„
22. Danowiec	Kościelec	Stawiszyn	16,0	Dzierzbin	3,0	1	52,4	1	52,4	—	1	3 (1)	0,3	5,3	1	—	34	68	47	13	8	—	„
23. Dębe	Kamień	Kalisz	9.2	Kalisz	9,2	2	84,5	2	84,5	—	1	3 (1)	—	10,0	2	—	72	98	43	55	—	—	„
24. Dębe	„	„	9,0	„	9,0	1	47,0	—	—	—	—	—	—	—	1	—	34	82	82	—	—	—	„
25. Dębsko	Koźminek	Koźminek	3,0	Radliczyce	9,0	1	16,0	—	—	—	—	—	—	1,1	1	—	38	56	56	—	—	—	„
26. Długa Wieś	Zbiersk	Stawiszyn	0,5	Petryki	2,5	3	133,2	1	53,7	—	2	5 (2)	—	—	4	—	107	170	110	56	4	—	„
27. Długa Wieś	„	„	2,5	„	5,5	1	50,7	1	50,7	—	1	4 (1)	—	—	1	—	36	65	65	—	—	—	„
28. Dobrzec	Kalisz	Kalisz	3,0	Kalisz	2,5	3	137,9	3	137,9	—	1	3 (1)	—	0,1	3	—	103	224	97	103	24	—	„
29. Dzierzbin	Zbiersk	Stawiszyn	15,0	Dzierzbin	0,3	2	85,0	1	45,0	—	1	3 (1)	—	0,6	2	—	62	124	86	35	3	—	„
30. Fajum	Ostrów Kaliski	Kalisz	31,0	Błaszki	19,0	1	29,2	—	—	—	—	—	—	—	1	—	36	60	40	10	10	—	„
31. Gać Pawęzowa	Koźminek	Koźminek	6,0	Radliczyce	8,0	1	27,4	—	—	1	—	—	—	—	1	—	34	59	26	18	15	—	„
32. Giżyce	Ostrów Kaliski	Grabów n. Prosną	3,0	Grabów Wkp.	3,0	3	151,0	—	—	—	—	—	—	1,7	3	1	94	180	76	89	15	—	„
33. Główczyn	Błaszki	Błaszki	6,0	Błaszki	9,0	1	17,9	—	—	—	—	—	—	—	1	—	34	66	66	—	—	—	„
34. Godziesze Wielkie	Godziesze	Kalisz	14,0	Kalisz	15,0	4	200,9	3	158,7	—	1	3 (1)	—	1,1	4	—	130	295	109	164	22	—	„
35. Goliszew	Zborów	„	14,0	„	14,0	2	108,5	2	108,5	—	1	3 (1)	0,2	0,4	2	—	60	108	93	5	10	—	„
36. [Góra]	[Staw]	[Błaszki]	[9,5]	[Błaszki]	[13,0]	—	—	—	—	—	—	—	—	—	—	—	—	[54]	[54]	—	—	—	*
37. Iwanowice	Iwanowice	Iwanowice	0,0	Radliczyce	7,0	5	168,5	1	54,0	—	1	3 (1)	—	1,7	6	1	194	314	160	59	70	25	p.
38. Janków	Brudzew	Stawiszyn	10,0	Kalisz	20,0	1	50,0	—	—	—	—	—	—	—	1	—	33	116	83	33	—	—	„
39. Janków	Zborów	Kalisz	18,0	„	18,0	1	29,6	—	—	—	—	—	—	—	1	—	34	40	40	—	—	—	„
40. Jarantów	Brudzew	Stawiszyn	3,0	Petryki	5,0	1	52,3	—	—	—	—	—	—	—	1	—	34	71	51	20	—	—	„
41. Jastrzębniki	Pamięcin	Kalisz	11,0	Kalisz	12,0	1	40,4	1	40,4	—	1	2 (1)	—	0,4	1	—	36	86	78	—	8	—	„

SZKOŁA siedziba, wzgl. nazwa	GMINA w miastach ulica i Nr. domu	URZĄD POCZTOWY Nazwa	URZĄD POCZTOWY Odległość w km.	STACJA KOLEJOWA Nazwa	STACJA KOLEJOWA Odległość w km.	IZBY LEKCYJNE Ogółem liczba	IZBY LEKCYJNE Ogółem pow. w m.²	IZBY LEKCYJNE W budynkach własnych liczba	IZBY LEKCYJNE W budynkach własnych pow. w m.²	INNE IZBY SZKOLNE	MIESZKANIA NAUCZYCIELI W BUDYNKACH WŁASNYCH Mieszkań	MIESZKANIA NAUCZYCIELI W BUDYNKACH WŁASNYCH Izb (w tem kuchen)	GRUNTY SZKOLNE W HEKT. W użyciu szkoły	GRUNTY SZKOLNE W HEKT. W użyciu nauczycieli	NAUCZYCIELE W charakterze etatowych	NAUCZYCIELE W charakterze nieetatowych	GODZIN LEKCYJ TYGODNIOWO	DZIECI ZAPISANE DO SZKOŁY Ogółem	DZIECI ZAPISANE DO SZKOŁY Uczęszczające z odległości —1 km.	1—2 km.	2—3 km.	ponad 3 km.	JĘZYK NAUCZANIA
42. Joanka	Iwanowice	Iwanowice	2,5	Błaszki	10,0	1	28,6	1	28,6	—	1	2 (1)	—	1,4	1	1	38	49	31	16	2	—	n.
43. Józefów	Chocz	Chocz	3,0	Pleszew	15,0	1	52,0	1	52,0	—	1	3 (1)	0,6	4,2	2	—	62	112	30	47	26	9	p.
44. Józefów	Żydów	Kalisz	10,0	Kalisz	11,0	1	25,0	—	—	—	—	—	—	—	1	—	34	72	69	3	—	—	„
45. Kakawa	Godziesze	„	21,0	Winiary k. Kalisza	19,0	2	60,4	2	60,4	—	2	4 (2)	—	—	2	—	72	159	155	4	—	—	„
46. Kalinowo	Staw	Błaszki	6,0	Błaszki	6,0	1	29,2	—	—	—	—	—	—	—	1	—	34	86	86	—	—	—	„
47. Kamienna	Błaszki	„	3,0	„	7,0	1	29,7	—	—	—	—	—	—	—	1	—	37	87	63	24	—	—	„
48. Kamień	Kamień	Kalisz	11,0	Kalisz	11,0	2	132,0	1	74,8	—	2	6 (2)	0,1	0,2	2	—	68	121	102	19	—	—	„
49. Kazale	Kościelec	Stawiszyn	12,0	Mycielin	3,0	1	42,0	1	42,0	—	1	4 (1)	—	8,6	1	—	34	60	60	—	—	—	p. in.
50. Kazimierka Nowa	Chocz	Chocz	4,0	Pleszew	12,0	1	24,8	1	24,8	—	1	2 (1)	—	3,7	1	—	36	72	36	31	5	—	p.
51. Kociołki	Staw	Błaszki	4,0	Błaszki	0,2	1	33,4	—	—	—	—	—	—	—	1	—	35	78	20	58	—	—	„
52. Kokanin	Tyniec	Kalisz	6,0	Kalisz	6,0	2	64,3	2	64,3	—	1	3 (1)	—	0,4	2	1	74	164	61	88	15	—	„
53. Kolano-Świerczyn	Godziesze	„	20,0	„	20,0	1	28,6	—	—	—	—	—	—	—	1	—	34	90	90	—	—	—	„
54. [Korzenica]	[Staw]	[Błaszki]	[9,0]	[Błaszki]	[13,0]	—	—	—	—	—	—	—	—	—	—	—	—	[52]	[52]	—	—	—	„
55. Kosmów	Ceków	Kalisz	19,0	Kalisz	19,0	1	24,0	—	—	—	—	—	—	—	1	—	36	59	58	1	—	—	p.
56. Kościelec	Kościelec	Stawiszyn	9,0	Goliszew	4,0	1	42,0	—	—	—	—	—	—	1,7	1	—	38	109	93	16	—	—	„
57. Kościelna Wieś	Kalisz	Kalisz	7,0	Kalisz	7,0	3	54,0	—	—	—	—	—	—	1,7	3	1	100	277	274	—	3	—	„
58. Korzeniew	Kościelec	Stawiszyn	8,0	„	21,0	1	57,8	1	57,8	—	2	8 (2)	0,8	4,0	1	—	41	95	95	—	—	—	„
59. Koźlątków	Kamień	Koźminek	2,0	Opatówek	11,0	1	32,3	—	—	—	—	—	—	—	1	—	36	82	82	—	—	—	„
60. Koźminek	Koźminek	„	0,0	„	14,0	5	182,1	1	70,8	—	1	4 (1)	—	0,6	9	—	238	423	329	89	5	—	„
61. Krzemionka	Godziesze	Kalisz	18,0	Kalisz	18,0	1	19,2	—	—	—	—	—	—	—	1	—	35	47	18	29	—	—	„
62. Krzyżówka	Kamień	Koźminek	4,0	„	15,0	1	27,0	—	—	—	—	—	—	—	1	—	31	49	38	11	—	—	„
63. Kuczewola	Iwanowice	Iwanowice	4,0	Opatówek	7,0	1	27,5	—	—	—	—	—	—	—	1	—	34	78	41	33	4	—	„
64. Kuźnia	Chocz	Chocz	4,0	Pleszew	15,0	1	68,0	1	68,0	—	1	3 (1)	0,3	3,0	2	1	58	107	106	1	—	—	„
65. Kuźnica	Ceków	Kalisz	22,0	Kalisz	22,0	1	48,8	—	—	—	—	—	—	—	1	—	34	77	40	32	—	5	p. in.
66. [Kwasków]	[Błaszki]	[Błaszki]	[6,5]	[Błaszki]	[2,5]	—	—	—	—	—	—	—	—	—	—	—	—	[86]	[86]	—	—	—	„
67. Kwileń	Chocz	Chocz	2,0	Pleszew	12,0	1	36,0	—	—	—	—	—	—	1,4	1	—	34	65	53	12	—	—	p.
68. Lipe	Brudzew	Stawiszyn	5,0	Petryki	7,0	1	24,8	—	—	—	—	—	—	—	1	—	34	64	64	—	—	—	„
69. Lisków	Strzałków	Lisków k. Kalisza	1,0	Opatówek	16,0	7	297,5	2	71,5	4	1	2 (1)	—	—	8	—	261	426	408	8	—	10	„
70. Maciszewice	Błaszki	Błaszki	2,0	Błaszki	1,0	1	36,0	—	—	—	—	—	—	—	1	—	34	43	22	7	14	—	„
71. Madalin	Strzałków	Lisków k. Kalisza	5,0	Opatówek	24,0	1	38,8	—	—	—	—	—	—	—	1	—	34	50	28	22	—	—	„
72. Marjanów	Marchwacz	Opatówek	6,0	Radliczyce	3,0	1	24,0	—	—	—	—	—	—	—	1	—	36	68	48	20	—	—	„
73. Michałów II	Opatówek	„	4,0	Opatówek	4,0	1	27,4	—	—	—	—	—	1,1	—	1	—	34	40	40	—	—	—	„
74. Morawin	Kamień	Kalisz	15,0	Kalisz	15,0	1	83,0	1	83,0	—	1	3 (1)	0,1	0,2	1	—	34	59	45	14	—	—	„
75. Mroczki Wielkie	Staw	Błaszki	10,0	Radliczyce	4,0	1	18,5	—	—	1	—	—	—	—	1	—	36	41	41	—	—	—	„
76. Mycielin	Kościelec	Stawiszyn	9,0	Mycielin	0,0	1	31,4	—	—	—	—	—	—	—	1	—	37	72	36	36	—	—	„
77. Nakwasin	Koźminek	Koźminek	2,0	Opatówek	8,0	1	22,7	—	—	—	—	—	1,1	—	1	—	34	91	53	34	4	—	„
78. Niniew	Chocz	Chocz	5,0	Pleszew	18,0	1	25,4	—	—	—	—	—	—	—	1	—	37	48	48	—	—	—	„
79. Nowolipsk	„	„	4,0	„	18,0	1	27,5	—	—	—	—	—	—	—	1	—	36	62	22	40	—	—	„
80. Ogrody	Kalisz	Kalisz	3,0	Kalisz	3,0	1	40,0	—	—	1	—	—	—	—	2	—	60	74	74	—	—	—	„
81. Olesiec	Chocz	Chocz	2,0	Pleszew	12,0	1	55,3	1	55,3	—	1	4 (1)	—	2,8	2	1	60	105	74	31	—	—	„
82. Opatówek	Opatówek	Opatówek	0,0	Opatówek	0,0	8	355,6	7	309,1	2	—	—	—	0,7	15	—	395	586	470	98	14	4	„
83. Ostrów Kaliski	Ostrów Kaliski	Grabów n. Prosną	6,0	Grabów Wkp.	6,0	1	51,0	1	51,0	—	1	3 (1)	0,1	0,8	1	—	36	94	94	—	—	—	„
84. Pamięcin	Pamięcin	Kalisz	8,0	Kalisz	10,0	2	68,3	2	68,3	—	1	3 (1)	—	0,5	2	1	72	127	57	70	—	—	„
85. Piątek Mały	„	„	12,0	„	14,0	2	74,7	—	—	—	—	—	—	—	2	1	67	117	70	32	15	—	„
86. Piątek Wielki	Brudzew	Stawiszyn	2,0	„	20,0	1	39,0	1	39,0	—	1	3 (1)	—	1,5	1	1	40	69	67	2	—	—	„
87. Pieczyska	Ostrów Kaliski	Brzeziny k. Łodzi	4,0	Grabów Wkp.	14,0	1	24,0	—	—	—	—	—	—	—	1	—	36	87	57	30	—	—	„
88. Piegonisko	Iwanowice	Iwanowice	8,0	Błaszki	13,0	1	29,9	—	—	—	—	—	—	—	1	—	34	67	45	22	—	—	„
89. Piskory	Brudzew	Stawiszyn	8,0	Petryki	11,0	1	37,2	1	37,2	—	1	3 (1)	—	1,7	1	—	34	71	49	—	22	—	„
90. Piwonice	Żydów	Kalisz	4,0	Kalisz	4,0	2	73,5	2	73,5	—	1	4 (1)	0,2	0,4	2	—	72	193	73	120	—	—	„
91. Popów	Iwanowice	Iwanowice	3,0	Radliczyce	4,0	2	80,4	1	48.0	—	2	5 (2)	—	4,6	3	—	96	219	153	18	48	—	„
92. Poroże Stare	Ceków	Lisków k. Kalisza	12,0	Turek	12,0	1	52,5	1	52,5	—	1	3 (1)	1,1	6,4	1	—	34	63	18	35	6	4	p. in.
93. Porwity	Opatówek	Opatówek	6,0	Opatówek	6,0	1	22,5	—	—	—	—	—	—	—	1	—	34	42	26	16	—	—	p.
94. Pólko	Tyniec	Kalisz	4,0	Kalisz	5,0	1	30,0	—	—	—	—	—	—	—	1	—	36	88	88	—	—	—	„
95. Prażuchy	Ceków	„	23,0	„	23,0	2	96,1	2	96.1	1	1	4 (1)	—	1,1	3	—	90	148	81	51	16	—	n.
96. Pruszków	Pamięcin	„	6,0	„	6,0	1	41,3	1	41,3	—	1	2 (1)	0,1	—	1	—	36	83	83	—	—	—	p.
97. Przedzeń	Kamień	„	20,0	„	20,0	1	31,5	—	—	—	—	—	—	—	1	—	34	61	23	38	—	—	„
98. Przespolew	Ceków	„	28,0	„	28,0	1	36,0	—	—	—	—	—	—	—	1	—	36	76	56	20	—	—	„

SZKOŁA SIEDZIBA, WZGL. NAZWA	GMINA W MIASTACH ULICA i Nr. DOMU	URZĄD POCZTOWY Nazwa	URZĄD POCZTOWY Odległość w km.	STACJA KOLEJOWA Nazwa	STACJA KOLEJOWA Odległość w km.	IZBY LEKCYJNE Ogółem liczba	IZBY LEKCYJNE Ogółem pow. w m.²	IZBY LEKCYJNE W budynkach własnych liczba	IZBY LEKCYJNE W budynkach własnych pow. w m.²	INNE IZBY SZKOLNE	MIESZKANIA NAUCZYCIELI W BUDYNKACH WŁASNYCH Mieszkań	MIESZKANIA NAUCZYCIELI W BUDYNKACH WŁASNYCH Izb (w tem kuchen)	GRUNTY SZKOLNE W HEKT. W użyciu szkoły	GRUNTY SZKOLNE W HEKT. W użyciu nauczyciel	NAUCZYCIELE W charakterze etatowych	NAUCZYCIELE W charakterze nieetatowych	GODZIN LEKCYJ TYGODNIOWO	DZIECI ZAPISANE DO SZKOŁY Ogółem	DZIECI ZAPISANE DO SZKOŁY Uczęszczające z odległości —1 km.	1—2 km.	2—3 km.	ponad 3 km.	JĘZYK NAUCZANIA
99. Przyranie	Zbiersk	Stawiszyn	6,0	Kalisz	24,0	1	48,0	1	48,0	—	1	3 (1)	1,1	—	1	—	34	78	78	—	—	—	p.
100. Przystajnia	Godziesze	Kalisz	22,0	„	22,0	1	25,0	—	—	—	—	—	—	2,8	1	—	36	68	68	—	—	—	„
101. Przystajnia	„	„	22,0	„	23,0	1	30,0	—	—	—	—	—	—	1,1	1	—	33	64	55	9	—	—	„
102. Racławice	Ostrów Kaliski	Grabów n. Prosną	3,0	Grabów Wkp.	3,0	1	19,7	—	—	—	—	—	—	—	1	—	36	87	70	17	—	—	„
103. Radliczyce	Marchwacz	Opatówek	10,0	Radliczyce	0,5	1	26,0	—	—	—	—	—	—	0,3	1	—	35	68	47	21	—	—	„
104. Rajsko	„	„	6,0	„	3,0	3	96,5	—	—	—	—	—	—	—	4	1	127	225	119	98	8	—	„
105. Russów	Zborów	Kalisz	7,5	Kalisz	9,0	1	27,5	—	—	—	—	—	—	—	1	—	36	77	51	26	—	—	„
106. Rychnów	Pamięcin	„	15,0	„	17,0	3	162,0	2	127,2	—	2	6 (2)	—	2,0	3	—	96	212	145	67	—	—	„
107. Rypinek	Kalisz	„	2,0	„	4,0	1	30,3	—	—	—	—	—	—	—	1	—	30	36	36	—	—	—	„
108. Saczyn	Godziesze	„	15,0	Opatówek	6,0	1	35,0	—	—	—	—	—	—	—	1	—	34	89	22	49	18	—	„
109. Sadykierz	Kamień	„	22,0	Kalisz	22,0	1	30,0	1	30,0	—	1	2 (1)	—	9,4	1	2	42	90	37	17	34	2	p. i n.
110 Sędzimirowice	Staw	Błaszki	6,0	Błaszki	4,0	1	26,5	—	—	—	—	—	—	—	1	—	30	59	50	9	—	—	p.
111. Sierzchów	Koźminek	Koźminek	5,0	Opatówek	5,0	1	27,3	—	—	—	—	—	—	—	1	—	34	78	78	—	—	—	„
112. Skalmierz	Staw	Błaszki	5,0	Błaszki	3,0	1	22,5	—	—	—	—	—	—	—	1	—	36	86	86	—	—	—	„
113. Skarszew	Tyniec	Kalisz	6,0	Kalisz	7,0	1	49,5	1	49,5	—	1	3 (1)	—	2,8	2	—	36	86	86	—	—	—	„
114. Sobiesęki Folw. C	Iwanowice	Iwanowice	4,0	Błaszki	15,0	2	73,5	—	—	—	—	—	—	—	2	—	63	113	52	60	1	—	„
115. Sobiesęki ABC	„	„	5,0	„	10,0	2	68,0	2	68,0	—	1	3 (1)	—	0,9	2	1	72	160	39	60	36	25	n.
116. Staw	Staw	Błaszki	6,0	Radliczyce	3,0	1	32,2	—	—	—	—	—	—	0,6	1	1	32	100	89	11	—	—	p.
117. Stobno	Żydów	Kalisz	11,0	Kalisz	12,0	2	55,0	—	—	—	—	—	—	—	2	—	66	117	117	—	—	—	„
118. Stojanów	Staw	Błaszki	16,0	Błaszki	12,0	1	112,0	—	—	—	—	—	—	—	1	—	30	55	45	10	—	—	„
119. Stok	Błaszki	„	7,0	„	11,0	1	32,5	—	—	—	—	—	—	2,2	1	—	38	85	7	75	3	—	„
120. Stropieszyn	Ceków	Kalisz	24,0	Kalisz	24,0	1	25,0	—	—	—	—	—	—	—	1	—	36	51	50	1	—	—	„
121. Strzałków	Strzałków	Lisków k. Kalisza	4,0	Opatówek	20,0	1	32,5	1	32,5	—	1	3 (1)	—	—	1	—	35	95	79	16	—	—	„
122. Sulisławice	Żydów	Kalisz	7,0	Kalisz	5,0	1	20,7	—	—	—	—	—	—	—	1	—	36	57	57	—	—	—	„
123. Suliszewice	Staw	Błaszki	3,0	Błaszki	6,0	1	26,4	—	—	—	—	—	—	—	1	—	34	80	73	7	—	—	„
124. Szale	Opatówek	Opatówek	4,0	Winiary k. Kalisza	2,0	1	20,0	—	—	—	—	—	—	—	1	—	36	58	23	8	27	—	„
125. Szczypiorno	Żydów	Kalisz	3,0	Szczypiorno	0,3	3	88,0	—	—	—	—	—	—	—	3	—	108	224	224	—	—	—	„
126. Szulec	Opatówek	Opatówek	3,0	Opatówek	2,0	1	38,3	—	—	—	—	—	—	—	1	—	36	40	40	—	—	—	„
127. Tłokinia Wielka	„	„	3,0	„	3,0	3	112,0	2	64,0	—	1	3 (1)	—	1,7	5	—	142	212	192	20	—	—	„
128. Trojanów	„	„	1,5	„	2,5	1	31,0	—	—	—	—	—	—	—	1	—	36	60	41	19	—	—	„
129. Trzebienie	Koźminek	Koźminek	5,0	Radliczyce	10,0	1	24,0	—	—	—	—	—	—	—	1	—	36	64	64	—	—	—	„
130. Tykadłów	Zborów	Kalisz	13,0	Kalisz	13,0	1	60,7	1	60,7	—	1	3 (1)	0,3	0,6	1	—	36	84	42	30	12	—	„
131. Tymieniec	Marchwacz	„	23,0	Radliczyce	2,0	1	30,8	—	—	—	—	—	—	—	1	—	36	75	56	19	—	—	„
132. Tyniec	Tyniec	„	4,0	Kalisz	6,0	3	70,3	1	32,0	—	1	2 (1)	—	0,4	3	—	106	188	188	—	—	—	„
133. Tyniec	„	„	1,5	„	3,0	1	28,0	—	—	—	—	—	—	—	1	—	36	60	52	8	—	—	„
134. Waliszewice	Staw	Błaszki	7,0	Radliczyce	5,0	1	18,0	—	—	—	—	—	—	—	1	—	36	68	68	—	—	—	„
135. Winiary	Tyniec	Kalisz	5,0	Winiary k. Kalisza	2,5	2	66,8	—	—	—	—	—	—	—	2	—	60	115	84	29	2	—	„
136. Wirginki	Zbiersk	Stawiszyn	2,0	Kalisz	17,0	1	46,8	1	46,8	—	1	3 (1)	—	—	1	—	34	52	43	9	—	—	„
137. Wola Droszewska	Godziesze	Kalisz	14,0	„	13,0	1	20,0	1	20,0	—	1	2 (1)	—	0,5	1	—	36	70	70	—	—	—	„
138 Wójcice	Błaszki	Błaszki	2,5	Błaszki	3,0	1	30,0	—	—	—	—	—	—	—	1	—	34	75	34	30	11	—	„
139. Wygoda	Strzałków	Lisków k. Kalisza	3,0	Opatówek	21,0	1	36,3	—	—	—	—	—	—	1,1	1	—	40	92	59	33	—	—	„
140. Zadowice	Żydów	Kalisz	12,0	Kalisz	12,0	1	26,5	—	—	—	—	—	—	—	1	—	36	40	40	—	—	—	„
141. Zagorzyn	Pamięcin	„	6,0	„	6,0	1	88,0	1	88,0	—	1	3 (1)	—	—	1	—	36	91	81	10	—	—	„
142. Zagorzynek	Żydów	„	2,0	„	2,5	1	10,1	—	—	—	—	—	—	—	1	—	36	65	65	—	—	—	„
143. Zajączki	Ostrów Kaliski	„	21,0	Opatówek	13,0	1	24,0	—	—	—	—	—	—	—	1	—	34	56	46	10	—	—	„
144. Zajączki Bankowe	„	„	21,0	„	12,0	1	25,5	—	—	—	—	—	—	—	1	—	34	45	45	—	—	—	„
145. Zakrzyn	Strzałków	Lisków k. Kalisza	6,0	„	14,0	1	16,5	—	—	—	—	—	—	—	1	—	34	101	99	2	—	—	„
146. Zakrzyn	„	„	5,0	„	16,0	1	47,1	1	47,1	1	1	3 (1)	—	1,1	1	—	36	58	57	1	—	—	n.
147. Zalesie	„	„	5,0	„	18,0	1	48,0	1	48,0	—	1	2 (1)	—	—	1	—	36	43	18	25	—	—	p. i n.
148. Zamęty	Zbiersk	Stawiszyn	10,0	Zbiersk	6,0	1	80,3	1	80,3	—	1	2 (1)	0,6	3,6	2	—	64	108	39	49	20	—	„ „
149. Zbiersk	„	„	3,0	„	0,0	3	220,0	—	—	1	—	—	—	—	2	4	109	174	163	7	—	4	p.
150. Zbiersk	„	„	4,5	„	1,0	1	49,0	1	49,0	—	1	3 (1)	0,3	5,3	1	—	40	90	72	13	5	—	p. i n.
151. Zbiersk	„	„	4,0	„	1,0	1	42,4	1	42,4	—	1	3 (1)	—	2,8	1	—	34	78	78	—	—	—	p.
152. Zborów	Zborów	Kalisz	10,0	Żelazków	1,0	1	84,0	—	—	—	—	—	—	—	1	—	30	60	60	—	—	—	„
153. Żelazków	„	„	12,0	„	1,0	1	36,5	—	—	—	—	—	—	—	1	—	36	70	70	—	—	—	„
154. Żerniki	Pamięcin	„	13,5	Kalisz	14,0	1	64,4	—	—	—	—	—	—	—	1	—	35	89	89	—	—	—	„
155. Żydów	Żydów	„	5,0	„	6,0	1	36,8	—	—	—	—	—	—	—	1	—	36	73	73	—	—	—	„

SZKOŁA siedziba, wzgl. nazwa	GMINA w miastach ulica i Nr. domu	URZĄD POCZTOWY Nazwa	URZĄD POCZTOWY Odległość w km.	STACJA KOLEJOWA Nazwa	STACJA KOLEJOWA Odległość w km.	IZBY LEKCYJNE Ogółem liczba	IZBY LEKCYJNE Ogółem pow. w m.²	IZBY LEKCYJNE W budynkach własnych liczba	IZBY LEKCYJNE W budynkach własnych pow. w m.²	INNE IZBY SZKOLNE	MIESZKANIA NAUCZYCIELI W BUDYNKACH WŁASNYCH Mieszkań	MIESZKANIA NAUCZYCIELI W BUDYNKACH WŁASNYCH Izb (w tem kuchen)	GRUNTY SZKOLNE W HEKT. W użyciu szkoły	GRUNTY SZKOLNE W HEKT. W użyciu nauczycieli	NAUCZYCIELE W charakterze etatowych	NAUCZYCIELE W charakterze nieetatowych	GODZIN LEKCYJ TYGODNIOWO	DZIECI ZAPISANE DO SZKOŁY Ogółem	DZIECI ZAPISANE DO SZKOŁY Uczęszczające z odległości —1 km.	1–2 km.	2—3 km.	ponad 3 km.	JĘZYK NAUCZANIA
3. Powiat Koło																								
MIASTO:																								
Koło:																								
1. powszechna nr. 1	Warsz.-Przedm. 3	Koło	0,0	Koło	0,0	5	201,8	5	201.8	3	5	13 (5)	0,4	0,9	5	—	120	200	200	—	—	—	p.
2. „ nr. 2	Pl. Wolności 1	„	0,0	„	0,0	4	190,2	1	55,7	1	1	4 (1)	—	1,1	4	1	104	193	188	—	5	—	„
3. „ nr. 3	ul. Toruńska	„	0,0	„	0,0	13	657,1	13	657,1	8	3	8 (2)	0,8	1,1	15	—	353	544	542	—	—	2	„
4. „ nr. 4	„ Brudzewska 23	„	0,0	„	0,0	1	36,5	—	—	—	—	—	—	1,1	2	—	60	81	81	—	—	—	„
5. „ nr. 5	Warsz.-Przedm. 3	„	0,0	„	0,0	(5)	(201,8)	(5)	(201,8)	—	—	—	—	1,1	7	1	193	344	344	—	—	—	„
6. „ nr. 6	ul. Blizna	„	0,0	„	0,0	4	171,5	—	—	—	—	—	—	1,0	3	3	106	176	176	—	—	—	„
Dąbie:																								
7. powszechna	ul. 3 go Maja	Dąbie n. Nerem	0,0	Dąbie Kolskie	0,0	10	506,6	9	459,9	1	10	22 (8)	0,3	1,2	12	—	336	567	553	3	8	3	„
Kłodawa:																								
8. powszechna	.	Kłodawa	0,0	Kłodawa	4,0	8	295,0	6	230,7	2	1	3 (1)	0,3	2,6	12	—	346	594	436	126	14	18	„
WIEŚ:																								
1. Augustynów	Koźmin	Koło	16,0	Chełmno Kolskie	4,0	1	52,5	1	52,5	—	1	3 (1)	0,2	4,7	1	—	34	76	50	26	—	—	„
2. Babiak	Lubotyń	Babiak	0,0	Zakrzewo	3,0	4	186,7	2	93,5	—	—	—	—	0,2	4	1	144	297	220	40	25	12	„
3. Barłogi	Krzykosy	Koło	8,0	Barłogi	0,5	1	22,5	—	—	—	—	—	—	—	1	—	30	75	57	18	—	—	„
4. Białków	Kościelec	„	7,0	Koło	9,0	1	27,0	1	27,0	—	1	2 (1)	0,2	0,4	1	1	34	62	39	15	8	—	„
5. Bierzwienna Długa	Kłodawa	Kłodawa	5,0	Kłodawa	8,0	1	39,6	1	39,6	—	1	2 (1)	—	0,6	1	—	34	83	32	31	20	—	„
6. Bogdałów	Brudzew	Brudzew	4,0	Koło	21,0	1	25,0	—	—	—	—	—	—	—	1	—	34	88	70	18	—	—	„
7. [Bogusławice]	[Lubotyń]	[Babiak]	[5,0]	[Mchowo]	[2,0]	[1]	[23,5]	[1]	[23,5]	—	[1]	[1 (-)]	—	[1,1]	—	—	—	—	—	—	—	—	„
8. Boguszyniec	Krzykosy	Koło	7,0	Barłogi	5,0	1	53,1	1	53,1	—	1	3 (1)	—	1,1	1	—	34	93	76	7	10	—	p.
9. Borecznia Wielka	Budzisław	„	12,0	Osiek Mały	4,0	1	23,4	1	23,4	—	1	2 (1)	0,6	0,2	1	—	32	63	35	—	18	10	„
10. Borysławice Kościelne	Krzykosy	Kłodawa	7,0	Barłogi	4,0	2	61,3	—	—	—	—	—	—	1,0	2	1	64	109	47	52	10	—	„
11. Brdów	Lubotyń	Babiak	4,0	Izbica Kujawska	8,0	2	82,8	2	82,8	—	1	3 (1)	—	1,2	2	1	64	156	79	64	7	6	„
12. Bród	Koźmin	Koło	15,0	Chełmno Kolskie	3,0	1	25,0	—	—	—	—	—	—	—	1	—	30	60	36	24	—	—	„
13. Brudzew	Brudzew	Brudzew	0,0	Koło	14,0	2	75,6	—	—	—	—	—	—	1,1	2	—	60	167	162	5	—	—	„
14. Brzuwiec	Kościelec	Koło	8,0	„	9,0	1	23,8	—	—	—	—	—	—	—	1	—	30	84	84	—	—	—	„
15. Budki Nowe	Budzisław	„	7,0	Osiek Mały	4,0	2	46,2	—	—	—	—	—	—	2,8	2	—	60	133	95	38	—	—	„
16. Bylice	Czołowo	„	12,0	Barłogi	3,5	1	18,0	—	—	—	—	—	—	0,7	1	—	30	65	26	36	3	—	„
17. Chełmno	Chełmno	Dąbie n. Nerem	6,0	Chełmno Kolskie	0,0	1	39,9	1	39,9	—	1	3 (1)	—	1,3	1	—	34	73	55	18	—	—	„
18. Chojny	Krzykosy	Koło	5,5	Koło	6,0	1	35,0	1	35,0	—	1	3 (1)	—	—	1	—	34	53	29	22	2	—	„
19. Chrząblice	Brudzew	Brudzew	4,0	Turek	9,0	1	25,0	—	—	—	—	—	—	1,1	1	—	30	65	65	—	—	—	„
20. Cichmiana	Chełmno	Dąbie n. Nerem	3,0	Dąbie Kolskie	3,0	3	91,4	1	44,2	—	1	2 (1)	0,2	2,3	3	—	92	137	66	41	30	—	„
21. Cichów	Brudzew	Brudzew	2,5	Koło	9,0	1	20,0	—	—	—	—	—	—	—	1	—	30	63	63	—	—	—	„
22. Ciepliny	Izbica	Izbica Kujawska	7,0	Izbica Kujawska	7,0	1	20,0	—	—	—	—	—	—	—	1	—	30	57	52	5	—	—	„
23. Cząstków	Kłodawa	Kłodawa	3,0	Kłodawa	7,0	1	23,5	—	—	—	—	—	—	1,1	1	—	34	55	55	—	—	—	„
24. Czołowo	Czołowo	Koło	4,0	Koło	4,0	1	20,0	—	—	—	—	—	—	2,4	1	—	30	55	55	—	—	—	„
25. Daniszew	Kościelec	„	10,0	„	12,0	1	25,9	1	25,9	—	1	2 (1)	—	1,7	1	—	38	85	77	6	2	—	„
26. Dąbrowa	Czołowo	„	7,0	„	7,0	1	21,0	—	—	—	—	—	—	0,6	1	—	34	55	47	8	—	—	„
27. Dąbrowa	Koźmin	„	14,0	„	15,0	1	30,0	—	—	—	—	—	—	1,1	1	—	34	51	51	—	—	—	„
28. Dąbrowice Częściowe	Kościelec	„	10,0	„	12,0	1	35,8	1	35,8	—	1	2 (1)	0,2	0,4	1	—	34	63	15	33	15	—	„
29. Dąbrowice Stare	„	„	11,0	„	13,0	1	42,6	1	42,6	—	1	2 (1)	—	—	1	—	34	120	73	41	6	—	„
30. Dębianki	Izbica	Izbica Kujawska	7,0	Izbica Kujawska	7,0	1	24,0	—	—	—	—	—	—	—	1	—	30	62	37	19	6	—	„
31. Dębina	Kłodawa	Kłodawa	3,0	Kłodawa	7,0	2	44,5	2	44,5	—	1	2 (1)	0,3	7,3	2	—	69	91	24	28	39	—	„
32. Dębno Królewskie	Czołowo	Babiak	3,0	Koło	14,0	1	28,6	—	—	—	—	—	—	1,1	1	—	34	75	33	42	—	—	„
33. Dęby Szlacheckie	Budzisław	Koło	10,0	Osiek Mały	2,0	1	20,8	—	—	—	—	—	—	—	1	1	34	66	39	23	4	—	„
34. Dobrów	Brudzew	„	6,0	Koło	7,0	2	49,3	—	—	—	—	—	—	—	2	1	68	120	115	5	—	—	„
35. Drzewce	Drzewce	Kłodawa	10,0	Kłodawa	8,0	1	21,6	—	—	—	—	—	—	—	1	—	34	51	36	15	—	—	„
36. Dzierawy	Czołowo	Koło	4,0	Koło	5,0	1	49,8	1	49,8	1	1	4 (1)	—	—	1	—	34	55	49	6	—	—	„
37. Dzierzążna	Brudzew	Brudzew	6,0	„	19,0	1	20,3	—	—	—	—	—	—	—	1	1	34	49	49	—	—	—	„

SZKOŁA SIEDZIBA, WZGL. NAZWA	GMINA W MIASTACH ULICA i Nr. DOMU	URZĄD POCZTOWY Nazwa	URZĄD POCZTOWY Odległość w km.	STACJA KOLEJOWA Nazwa	STACJA KOLEJOWA Odległość w km.	IZBY LEKCYJNE Ogółem liczba	IZBY LEKCYJNE Ogółem pow. w m.²	IZBY LEKCYJNE W budynkach własnych liczba	IZBY LEKCYJNE W budynkach własnych pow. w m.²	INNE IZBY SZKOLNE	MIESZKANIA NAUCZYCIELI W BUDYNKACH WŁASNYCH Mieszkań	MIESZKANIA NAUCZYCIELI W BUDYNKACH WŁASNYCH Izb (w tem kuchen)	GRUNTY SZKOLNE W HEKT. W użyciu szkoły	GRUNTY SZKOLNE W HEKT. W użyciu nauczycieli	NAUCZYCIELE W charakterze etatowych	NAUCZYCIELE W charakterze nieetatowych	GODZIN LEKCYJ. TYGODNIOWO	DZIECI ZAPISANE DO SZKOŁY Ogółem	DZIECI ZAPISANE DO SZKOŁY Uczęszczające z odległości −1 km.	1−2 km	2−3 km.	ponad 3 km.	JĘZYK NAUCZANIA
38. [Galew]	[Brudzew]	[Brudzew]	[4,0]	[Koło]	[17,0]	[1]	[15 0]	—	—	—	—	—	—	—	[1]	[1]	[34]	[53]	[36]	[17]	—	—	[p.]
39. Gąsiorów	Kościelec	Koło	9,0	„	10,0	2	46,0	—	—	—	—	—	—	—	2	—	60	104	55	49	—	—	p.
40. Głębokie	Drzewce	Kłodawa	8,0	Kłodawa	6,0	1	20,2	—	—	—	—	—	—	—	1	—	34	50	50	—	—	—	„
41. Głogowo	Kłodawa	„	2,0	„	6,0	1	22,5	—	—	—	—	—	—	1,7	1	—	30	46	46	—	—	—	„
42. Górki	Drzewce	„	5,0	„	1,0	1	49,0	1	49,0	—	1	2 (1)	—	0,9	1	—	34	60	12	24	24	—	„
43. Grabina	Chełmno	Dąbie n. Nerem	4,0	Chełmno Kolskie	3,0	1	47,3	1	47,3	—	1	3 (1)	—	2,0	1	—	34	45	45	—	—	—	„
44. Grabina	Drzewce	Kłodawa	7,0	Kłodawa	7,0	1	20,0	—	—	—	—	—	—	—	1	—	30	55	50	5	—	—	„
45. Grzegorzew	Krzykosy	Koło	7,0	Barłogi	2,0	4	167,7	1	51,2	—	1	2 (1)	—	0,1	5	1	152	284	284	—	—	—	„
46. [Halinów]	[Brudzew]	[Brudzew]	[5,0]	[Koło]	[10,0]	[1]	[28,6]	—	—	—	—	—	—	—	—	—	—	—	—	—	—	—	•
47. Izabelin	Brudzew	Brudzew	7,0	Koło	20,0	1	19,7	—	—	—	—	—	—	—	1	—	30	43	29	14	—	—	p.
48. Izbica	Izbica	Izbica Kujawska	0,3	Izbica Kujawska	0,3	7	227,0	2	67,2	—	1	4 (1)	—	0,9	11	1	328	572	520	48	4	—	„
49. Izbica	„	„	0,0	„	0,0	2	51,0	2	51,0	—	1	3 (1)	—	1,0	2	—	32	59	26	5	21	7	„
50. Janiszew	Koźmin	Koło	15,0	Koło	17,0	1	22,5	—	—	—	—	—	—	—	1	1	34	47	30	17	—	—	„
51. Janiszew	„	„	15,0	„	16,0	1	29,1	—	—	—	—	—	—	—	1	—	34	57	49	8	—	—	„
52. Janów	Brudzew	Brudzew	5,0	„	10,0	1	26,5	1	26,5	—	1	2 (1)	—	1,0	1	—	36	69	10	32	27	—	p. i n.
53. Kalinowa	„	„	5,5	„	23,0	1	19,2	—	—	—	—	—	—	1,1	1	1	34	60	60	—	—	—	p.
54. Kamień	Czołowo	Koło	12,0	„	12,0	1	23,7	—	—	—	—	—	—	—	1	—	34	64	49	15	—	—	„
55. Karszew	Karszew	Dąbie n. Nerem	4,5	Dąbie Kolskie	4,0	1	45,0	—	—	—	—	—	—	—	1	—	30	71	47	12	12	—	„
56. Kiejsze	Czołowo	Babiak	4,5	Koło	12,0	1	40,9	1	40,9	—	1	3 (1)	0,3	1,1	1	—	34	51	22	29	—	—	„
57. Kiełczew Górny	Lubotyń	„	12,0	Barłogi	4,0	1	20,2	—	—	—	—	—	—	—	1	—	30	63	44	19	—	—	„
58. Kiełczew Smużny	„	„	12,0	„	5,0	1	45,1	—	—	—	—	—	—	—	1	—	34	90	90	—	—	—	„
59. Kolnica	Brudzew	Brudzew	2,0	Koło	15,0	1	20,2	—	—	—	—	—	—	—	1	—	30	52	52	—	—	—	„
60. Korzecznik	Izbica	Izbica Kujawska	13,0	Izbica Kujawska	13,0	1	22,5	—	—	—	—	—	—	—	1	—	34	65	16	41	8	—	„
61. Koszary	Sompolno	Sompolno	10,0	Kramsk	6,0	1	21,4	—	—	—	—	—	—	—	1	—	30	88	20	68	—	—	„
62. Kościelec	Kościelec	Koło	5,5	Koło	6,0	2	55,9	—	—	—	—	—	—	1,4	2	1	64	110	37	34	39	—	„
63. Kozubów	Koźmin	„	17,0	„	18,0	1	23,0	—	—	—	—	—	—	1,7	1	—	34	67	59	8	—	—	„
64. Koźmin	„	„	14,0	„	15,0	1	26,5	—	—	—	—	—	—	—	1	—	34	63	54	9	—	—	„
65. Krwony	Brudzew	Brudzew	2,0	„	16,0	1	27,9	—	—	—	—	—	—	—	1	—	40	115	86	29	—	—	„
66. Krzewata	Drzewce	Kłodawa	5,0	Kłodawa	2,0	1	39,2	—	—	—	—	—	—	—	1	—	34	66	37	21	8	—	„
67. Krzykosy	Krzykosy	„	5,0	„	5,0	1	14,0	—	—	—	—	—	—	1,1	1	—	34	65	41	24	—	—	„
68. Kwiatków	Brudzew	Brudzew	5,0	Koło	10,0	1	22,5	—	—	—	—	—	—	—	1	—	34	65	40	25	—	—	„
69. [Ladorudź]	[Chełmno]	[Dąbie n. Nerem]	[6,0]	[Chełmno Kolskie]	[3,0]	[1]	[35,8]	[1]	[35,8]	—	[1]	[2 (1)]	—	[1,1]	[1]	—	[30]	[93]	[40]	[44]	[9]	—	[p.]
70. Leszcze	Kłodawa	Kłodawa	7,0	Kłodawa	11,0	1	20,0	—	—	—	—	—	—	—	1	—	30	52	25	16	11	—	p.
71. [Leśnica]	[Czołowo]	[Koło]	[6,0]	[Koło]	[6,0]	—	—	—	—	—	—	—	—	—	—	—	—	—	—	—	—	—	•
72. Lipie Góry	Czołowo	Koło	15,0	Barłogi	7,0	1	18,0	1	18,0	—	1	2 (1)	—	1,0	1	—	36	46	16	8	22	—	p.
73. Lipiny	Sompolno	Babiak	5,0	Plebanki	2,0	1	23,9	1	23,9	—	1	2 (1)	0,4	8,3	1	—	37	71	40	21	10	—	„
74. Lisice	Karszew	Grabów k. Łęczycy	4,0	Dąbie Kolskie	8,0	1	22,5	—	—	—	—	—	—	—	1	1	34	60	50	10	—	—	„
75. Luboniek	Kłodawa	Kłodawa	9,0	Kłodawa	12,0	1	27,0	—	—	—	—	—	—	—	1	—	34	74	74	—	—	—	„
76. Lubotyń	Lubotyń	Babiak	5,0	Mchowo	2,0	1	30,0	1	30,0	—	1	3 (1)	—	3,3	1	—	34	50	23	18	9	—	„
77. Lubstów	Sompolno	Sompolno	5,0	Sompolno	5,0	1	45,4	—	—	—	—	—	—	—	1	—	34	99	16	64	15	4	„
78. Lubstówek	„	„	10,0	Kramsk	10,0	1	32,2	—	—	—	—	—	0,1	1,1	1	—	34	94	45	38	11	—	„
79. [Lutomirów]	[Koźmin]	[Dąbie n. Nerem]	[6,0]	[Dąbie Kolskie]	[6,0]	—	—	—	—	—	—	—	—	—	—	—	—	—	—	—	—	—	•
80. [Łęka]	[Kościelec]	[Koło	[8,0]	[Koło]	[9,0]	[1]	[42.0]	—	—	—	—	—	—	[1,7]	—	—	—	—	—	—	—	—	•
81. Łubianka	Drzewce	Kłodawa	12,0	Kłodawa	9,0	1	20,0	—	—	—	—	—	—	—	1	—	30	60	60	—	—	—	p.
82. Łuczywno	Sompolno	Sompolno	12,0	Kramsk	5,0	1	24,0	—	—	—	—	—	—	—	1	—	34	83	59	21	3	—	„
83. Łusie	Karszew	Dąbie n. Nerem	4,0	Dąbie Kolskie	4,0	1	27,0	1	27,0	—	1	2 (1)	—	0,6	1	—	36	44	21	3	20	—	„
84. Majdany	Chełmno	„ „ „	8,0	Chełmno Kolskie	3,0	1	43,3	1	43,3	—	1	3 (1)	—	11,1	1	—	34	52	36	16	—	—	„
85. Marjanowo	Sompolno	Sompolno	8,0	Kramsk	10,0	1	26,4	—	—	—	—	—	—	—	1	—	34	89	63	26	—	—	„
86. [Mchówek]	[Lubotyń]	[Babiak]	[5,0]	[Izbica Kujawska]	5,0]	—	—	—	—	—	—	—	—	—	—	—	—	—	—	—	—	—	•
87. Mieczysławowo	Izbica	Izbica Kujawska	7,0	Izbica Kujawska	7,0	1	48,0	1	48,0	—	1	3 (1)	—	1,8	1	—	38	53	48	5	—	—	p.
88. [Młynek]	[Budzisław]	[Koło]	[4,0]	[Koło]	[4,0]	—	—	—	—	—	—	—	—	—	—	—	—	—	—	—	—	—	•
89. Młynik	Drzewce	Kłodawa	12,0	Dąbie Kolskie	6,0	1	17,5	—	—	—	—	—	—	—	1	—	34	45	15	30	—	—	p.
90. Mniewo	Karszew	Grabów k. Łęczycy	6,0	Kłodawa	8,0	1	49,9	—	—	—	—	—	—	—	1	—	34	82	25	57	—	—	„
91. Modzerowo	Izbica	Izbica Kujawska	8,0	Izbica Kujawska	8,0	1	32,6	1	32,6	—	1	3 (1)	—	1,3	1	1	34	104	62	33	9	—	„
92. Morzyce	Lubotyń	Babiak	8,0	Mchowo	5,0	1	25.5	—	—	—	—	—	—	—	1	—	34	72	59	—	13	—	„
93. Mostki	Sompolno	Sompolno	7,0	Mostki Kujawskie	0,5	1	28,5	—	—	—	—	—	—	—	1	—	34	83	63	7	13	—	„
94. Nowa Wieś	Brudzew	Brudzew	2,5	Koło	14,0	1	27,9	1	27,9	—	1	2 (1)	—	1,1	1	—	38	75	53	10	12	—	„

SZKOŁA siedziba, wzgl. nazwa	GMINA w miastach ulica i Nr. domu	URZĄD POCZTOWY Nazwa	URZĄD POCZTOWY Odległość w km.	STACJA KOLEJOWA Nazwa	STACJA KOLEJOWA Odległość w km.	IZBY LEKCYJNE Ogółem liczba	IZBY LEKCYJNE Ogółem pow. w m.²	IZBY LEKCYJNE W budynkach własnych liczba	IZBY LEKCYJNE W budynkach własnych pow. w m.²	INNE IZBY SZKOLNE	MIESZKANIA NAUCZYCIELI W BUDYNKACH WŁASNYCH Mieszkań	MIESZKANIA NAUCZYCIELI W BUDYNKACH WŁASNYCH Izb (w tem kuchen)	GRUNTY SZKOLNE W HEKT. W użyciu szkoły	GRUNTY SZKOLNE W HEKT. W użyciu nauczycieli	NAUCZYCIELE W charakterze etatowych	NAUCZYCIELE W charakterze nieetatowych	GODZIN LEKCYJ TYGODNIOWO	DZIECI ZAPISANE DO SZKOŁY Ogółem	DZIECI ZAPISANE DO SZKOŁY Uczęszczające z odległości —1 km.	1—2 km.	2—3 km.	ponad 3 km.	JĘZYK NAUCZANIA
95. Nowa Wieś	Izbica	Izbica Kujawska	6,0	Izbica Kujawska	6,0	1	26,5	—	—	—	—	—	—	—	1	—	30	73	56	17	—	—	p.
96. [Nowa Wioska]	[Drzewce]	[Kłodawa]	[8,0]	[Kłodawa]	[4,0]	[1]	[30,0]	—	—	—	—	—	—	—	[1]	—	—	—	—	—	—	—	—
97. Ochle	Budzisław	Koło	7,0	Koło	7,0	1	46,5	1	46,5	—	1	3 (1)	—	—	1	—	34	70	62	8	—	—	p.
98. Olszówka	Drzewce	Kłodawa	7,0	Kłodawa	4,0	1	30,4	—	—	—	—	—	—	—	1	—	30	60	16	44	—	—	„
99. Osiek Mały	Budzisław	Koło	8,0	Osiek Mały	0,2	1	40,6	—	—	—	—	—	—	—	1	—	30	76	68	8	—	—	„
100. Osiek Wielki	Czołowo	„	5,0	Koło	5,0	2	76,6	1	50,6	—	1	2 (-)	—	3,7	2	1	64	139	82	46	11	—	„
101. Ostrów	Drzewce	Kłodawa	15,0	Dąbie Kolskie	8,5	1	21,2	—	—	—	—	—	—	—	1	—	30	75	54	21	—	—	„
102. Pasieka	Izbica	Izbica Kujawska	5,0	Lubomin	3,5	1	56,0	1	56,0	1	1	3 (1)	—	1,1	1	—	36	52	20	20	12	—	„
103. Police	Sompolno	Sompolno	4,0	Sompolno	4,0	1	31,4	—	—	—	—	—	—	—	1	—	34	88	88	—	—	—	„
104. [Police Średnie]	[Kościelec]	[Koło]	[5,0]	[Koło]	[6,0]	—	—	—	—	—	—	—	—	[1,7]	—	—	—	—	—	—	—	—	—
105. Polonisz	Lubotyń	Babiak	2,0	Zakrzewo	3,0	1	32,5	—	—	—	—	—	—	—	1	—	34	54	54	—	—	—	p.
106. Ponętów Dolny	Krzykosy	Koło	7,0	Barłogi	1,5	1	18,0	—	—	—	—	—	—	—	1	1	34	55	39	16	—	—	„
107. Ponętów Górny	„	„	12,0	„	2,5	1	20,2	—	—	—	—	—	—	1,4	1	—	34	69	25	44	—	—	„
108. Posoka	Koźmin	„	16,0	Koło	17,0	1	30,2	—	—	—	—	—	—	1,5	1	—	34	69	62	7	—	—	„
109. Powiercie	Czołowo	„	1,5	„	1,5	1	20,0	—	—	—	—	—	—	—	1	—	34	69	69	—	—	—	„
110. Powiercie	„	„	4,0	„	5,0	1	35,0	—	—	—	—	—	—	—	1	—	34	91	69	22	—	—	„
111. Przybyłów	Chełmno	Dąbie n Nerem	12,0	Powiercie	3,0	1	32,5	1	32,5	—	1	3 (1)	0,3	1,1	1	—	34	95	62	33	—	—	„
112. Rosocha	Czołowo	Koło	8,0	Osiek Mały	2,5	1	20,0	—	—	—	—	—	—	1,4	1	—	34	55	29	23	3	—	„
113. Rośle	Karszew	Dąbie n. Nerem	6,0	Dąbie Kolskie	6,0	1	22,5	—	—	—	—	—	—	—	1	—	30	59	59	—	—	—	„
114. Ruchenna	Czołowo	Koło	3,0	Koło	3,0	1	20,5	—	—	—	—	—	—	2,7	1	—	34	72	30	42	—	—	„
115. Ruszków	Kościelec	„	2,5	„	3,5	1	25,0	—	—	—	—	—	—	1,1	1	—	34	103	103	—	—	—	„
116. Rysiny	Kłodawa	Kłodawa	8,0	Kłodawa	11,0	1	24,0	—	—	—	—	—	—	—	1	—	34	52	45	6	1	—	„
117. Rzuchów	Chełmno	Dąbie n. Nerem	8,0	Chełmno Kolskie	3,0	1	33,0	—	—	—	—	—	—	3,0	1	—	34	88	62	26	—	—	„
118. Sarbice	Koźmin	Koło	19,0	Koło	20,0	1	23,9	—	—	—	—	—	0,3	1,1	1	—	36	52	45	7	—	—	„
119. Siedliska	Sompolno	Sompolno	7,0	Przystronie	1,5	2	57,5	1	35,0	—	1	3 (1)	0,4	5,1	2	—	62	115	66	41	8	—	„
120. Skarbanowo	Izbica	Izbica Kujawska	4,0	Lubomin	2,0	1	24,8	—	—	—	—	—	—	—	1	—	34	47	47	—	—	—	„
121. Słupeczka	Kłodawa	Kłodawa	5,0	Kłodawa	7,0	1	23,5	—	—	—	—	—	—	—	1	—	34	66	66	—	—	—	„
122. Smolniki	Budzisław	Koło	12,0	Koło	12,0	1	23,8	—	—	—	—	—	—	—	1	—	30	54	38	16	—	—	„
123. Smolniki Racięckie	Sompolno	Sompolno	12,0	Kramsk	4,0	1	30,0	—	—	—	—	—	—	—	1	—	30	52	33	19	—	—	„
124. Sobierajewo	Izbica	Izbica Kujawska	2,5	Izbica Kujawska	2,5	1	38,5	—	—	—	—	—	—	—	1	—	30	62	27	33	2	—	„
125. [Sobótka]	[Chełmno]	[Dąbie n. Nerem]	[2,5]	[Dąbie Kolskie]	[2,5]	[1]	[32,4]	[1]	[32,4]	—	[1]	[3 (1)]	—	[1,4]	—	—	—	—	—	—	—	—	•
126. Sokołowo	Izbica	Izbica Kujawska	2,5	Izbica Kujawska	2,5	1	20,0	—	—	—	—	—	—	—	1	1	34	65	39	5	21	—	p.
127. Sokołowo	Lubotyń	Babiak	9,0	Koło	11,0	1	22,6	—	—	—	—	—	—	—	1	—	34	73	57	2	14	—	„
128. Sompolno	Sompolno	Sompolno	0,0	Sompolno	0,2	7	194,3	1	43,2	—	1	3 (1)	—	0,7	11	2	370	597	577	4	16	—	„
129. Sompolno	„	„	0,2	„	0,3	1	74,1	—	—	—	—	—	—	—	1	—	37	76	57	9	10	—	„
130. Straszków	Kościelec	Koło	5,0	Koło	6,0	2	71,0	1	49,0	—	1	3 (1)	—	1,3	2	—	60	108	96	12	—	—	„
131. Stypin	Izbica	Izbica Kujawska	8,0	Izbica Kujawska	8,0	1	23,7	—	—	—	—	—	—	0,8	1	—	30	57	38	14	5	—	„
132. Sycewo	Sompolno	Sompolno	3,5	Sompolno	3,5	1	50,2	—	—	—	—	—	—	—	1	—	34	70	68	2	—	—	„
133. Szarłatowo	Budzisław	Koło	11,0	Kramsk	8,0	1	28,2	1	28,2	—	1	2 (1)	—	3,2	1	—	34	48	37	11	—	—	„
134. Szczepanów	Drzewce	Kłodawa	16,0	Barłogi	6,0	1	40,3	1	40,3	—	1	3 (1)	0,3	1,0	1	—	30	47	29	18	—	—	„
135. Tarnówka	Karszew	Dąbie n. Nerem	3,0	Dąbie Kolskie	3,0	1	18,0	—	—	—	—	—	—	—	1	—	34	55	28	27	—	—	„
136. Tarnówka	Krzykosy	Koło	10,0	Barłogi	3,0	1	23,0	—	—	—	—	—	—	—	1	—	30	83	22	61	—	—	„
137. Tury	Kościelec	„	15,0	Koło	16,5	1	29,6	1	29,6	—	1	2 (1)	0,5	5,5	1	1	34	56	42	14	—	—	„
138. Umień	Drzewce	Kłodawa	14,0	Barłogi	8,0	2	54,6	—	—	—	—	—	—	—	2	—	60	119	96	16	7	—	„
139. [Wakowy]	[Kościelec]	[Koło]	[12,0]	[Koło]	[12,0]	[1]	[28,4]	—	—	—	—	—	—	—	[1]	—	[34]	[45]	[45]	—	—	—	[p.]
140. Wiecinin	Lubotyń	Babiak	6,0	Izbica Kujawska	6,0	1	31,7	—	—	—	—	—	—	—	1	—	34	74	31	43	—	—	p.
141. Wiesiołów	Karszew	Dąbie n. Nerem	2,0	Dąbie Kolskie	2,0	1	54,0	1	54,0	—	1	4 (1)	0,1	0,2	1	—	37	74	61	13	—	—	„
142. Wiszczelice	Izbica	Izbica Kujawska	8,0	Izbica Kujawska	8,0	1	38,5	—	—	—	—	—	—	1,1	1	—	30	81	52	29	—	—	„
143. Witowo	Budzisław	Koło	10,0	Osiek Mały	2,0	1	40,0	1	40,0	—	1	2 (1)	—	—	1	—	30	66	24	42	—	—	„
144. Wojciechów	Drzewce	Kłodawa	10,0	Kłodawa	7,0	1	28,8	—	—	—	—	—	—	—	1	—	34	71	47	24	—	—	„
145. Wrząca Wielka	Lubotyń	Babiak	10,0	Koło	7,0	1	45,0	1	45,0	—	1	2 (1)	—	0,6	1	1	34	90	43	47	—	—	„
146. Zabłocie	„	Koło	9,0	Barłogi	1,5	1	20,0	—	—	—	—	—	—	—	1	—	34	56	17	12	27	—	„
147. Zakrzewek	Sompolno	Sompolno	6,0	Przystronie	4,0	2	47,2	1	21,8	—	1	2 (1)	0,3	5,1	2	—	64	121	96	10	7	8	„
148. Zakrzewo	Lubotyń	Babiak	2,5	Zakrzewo	1,0	1	25,0	—	—	—	—	—	—	—	1	—	34	65	65	—	—	—	„
149. Zalesie	Karszew	Dąbie n. Nerem	6,0	Dąbie Kolskie	5,0	1	22,6	—	—	—	—	—	—	—	1	—	30	57	49	8	—	—	„
150. Zawadka Nowa	Drzewce	Kłodawa	5,0	Kłodawa	2,0	1	37,8	1	37,8	—	1	2 (1)	—	2,5	1	—	38	77	19	46	12	—	„
151. Zbójno	Kłodawa	„	4,0	„	8,0	1	21,2	—	—	—	—	—	—	0,9	1	—	34	50	36	5	9	—	„

SZKOŁA SIEDZIBA, WZGL. NAZWA	GMINA W MIASTACH ULICA i Nr. DOMU	URZĄD POCZTOWY Nazwa	URZĄD POCZTOWY Odległość w km.	STACJA KOLEJOWA Nazwa	STACJA KOLEJOWA Odległość w km.	IZBY LEKCYJNE Ogółem liczba	IZBY LEKCYJNE Ogółem pow. w m.²	IZBY LEKCYJNE W budynkach własnych liczba	IZBY LEKCYJNE W budynkach własnych pow. w m.²	INNE IZBY SZKOLNE	MIESZKANIA NAUCZYCIELI W BUDYNKACH WŁASNYCH Mieszkań	MIESZKANIA NAUCZYCIELI W BUDYNKACH WŁASNYCH Izb (w tem kuchen)	GRUNTY SZKOLNE W HEKT. W użyciu szkoły	GRUNTY SZKOLNE W HEKT. W użyciu nauczycieli	NAUCZYCIELE W charakterze etatowych	NAUCZYCIELE W charakterze nieetatowych	GODZIN LEKCYJ TYGODNIOWO	DZIECI ZAPISANE DO SZKOŁY Ogółem	DZIECI ZAPISANE DO SZKOŁY Uczęszczające z odległości —1 km.	1—2 km.	2—3 km.	ponad 3 km.	JĘZYK NAUCZANIA
4. Powiat Konin																								
MIASTO:																								
Konin:																								
1. powszechna nr. 1	ul. Reformacka	Konin	0,5	Konin	2,0	6	245,4	—	—	5	—	—	—	—	10	—	271	378	331	35	—	12	p.
2. „ nr. 2	„ Wodna 12	„	0,0	„	2,0	2	128,5	—	—	1	—	—	—	—	3	—	84	138	105	33	—	—	„
3. „ nr. 3	„ Piaseczna 7	„	0,0	„	0,0	3	84,6	—	—	—	—	—	—	—	3	—	85	161	161	—	—	—	„
4. „ nr. 4	„ Kościelna 2	„	0,1	„	2,0	5	231,5	—	—	1	—	—	—	—	6	—	164	320	306	11	—	3	„
Golina:																								
5. powszechna	ul. Kościelna	Golina n. Wartą	0,0	Spławie	1,5	8	272,2	1	57,4	—	1	3 (1)	—	0,3	11	1	292	476	425	44	7	—	„
Rychwał:																								
6. powszechna	Rynek	Rychwał k. Konina	0,1	Zbiersk	14,0	7	179,8	1	54,0	—	1	3 (1)	—	0,6	7	1	216	307	224	30	49	4	„
Ślesin:																								
7. powszechna	Rynek	Ślesin k. Konina	0,5	Ślesin-Dojazdowy	1,0	5	165,6	5	165,6	1	3	6 (2)	—	0,2	8	—	202	409	388	21	—	—	„
Tuliszków:																								
8. powszechna	.	Tuliszków	0,0	Grzymiszew	8,0	8	227,9	1	42,1	—	1	3 (1)	0,1	0,2	9	1	264	450	326	106	14	4	„
Władysławów:																								
9. powszechna	.	Władysławów k. Turka	0,0	Turek	10,0	6	236,5	4	152,6	2	1	3 (1)	—	2,8	7	1	208	340	318	14	4	4	„
WIEŚ:																								
1. Adamów	Piorunów	Konin	10,0	Konin	12,0	1	30,2	—	—	—	—	—	—	—	1	—	34	81	44	37	—	—	„
2. Barczygłów	Stare Miasto	„	8,0	„	10,0	2	97,3	2	97,3	—	1	2 (1)	0,2	0,4	2	—	63	100	58	42	—	—	„
3. Barłogi	Rzgów	„	13,0	Spławie	7,0	1	27,5	—	—	—	—	—	—	—	1	—	34	61	33	3	25	—	„
4. Biała Panieńska	Dąbroszyn	Rychwał k. Konina	6,0	Zbiersk	7,0	2	55,0	—	—	—	—	—	—	—	2	—	58	106	43	37	22	4	„
5. Białobłoty	Grodziec	Grodziec k. Konina	9,0	„	19,0	1	56,0	1	56,0	—	1	2 (1)	5,0	3,3	1	—	34	120	88	31	1	—	n.
6. Biechowy	Wysokie	Kramsk	7,0	Patrzyków	5,0	1	26,4	—	—	—	—	—	—	—	1	—	34	54	29	19	6	—	p.
7. Bilczew	Kramsk	„	2,0	Kramsk	6,5	2	49,9	1	27,8	—	1	3 (1)	—	7,8	2	—	66	156	75	53	22	6	„
8. Biskupice	Rzgów	Konin	25,0	Konin	28,0	2	49,3	—	—	—	—	—	—	2,8	2	—	59	119	66	3	48	2	„
9. Biskupie	Sławoszewek	Ślesin k. Konina	3,0	Biskupie	1,0	1	24,4	—	—	—	—	—	—	1,1	1	—	34	68	46	20	2	—	„
10. Borowiec Stary	Grodziec	Grodziec k. Konina	4,0	Zbiersk	9,0	2	75,7	1	41,2	—	1	2 (1)	—	5,3	2	—	72	181	30	73	44	34	p. i n.
11. Borowo	Buczno	Konin	12,0	Patrzyków	5,0	1	25,5	1	25,5	—	1	2 (1)	0,2	2,1	1	1	39	72	32	38	2	—	p.
12. [Branno]	[Rzgów]	[„]	[6,0]	[Konin]	[8,0]	[1]	[22,5]	—	—	—	—	—	—	—	—	—	—	[45]	[45]	—	—	—	[p.]
13. Brzezińskie Holendry	Brzeźno	„	7,0	„	9,5	1	30,2	1	30,2	—	1	2 (1)	2,0	3,3	1	—	34	71	58	13	—	—	p.
14. Brzeźno	„	„	4,0	„	6,0	3	114,8	—	—	—	—	—	—	—	3	—	87	162	112	50	—	—	„
15. [Bylew]	[Gosławice]	[„]	[16,0]	[„]	[14,0]	[1]	[30,0]	—	—	—	—	—	—	—	—	—	—	[59]	[59]	—	—	—	„
16. Chorzeń	„	„	3,0	„	3,0	2	99,7	1	69,8	—	1	3 (1)	—	0,2	2	—	58	136	48	49	39	—	p.
17. Chylin	Piorunów	Władysławów k. Turka	2,0	Koło	19,0	1	54,0	—	—	—	—	—	—	—	1	—	34	101	80	12	9	—	„
18. [Ciświca Wielka]	[Grodziec]	[Grodziec k. Konina]	[3,0]	[Zbiersk]	[12,0]	[1]	[31,2]	—	—	—	—	—	—	—	—	—	—	—	—	—	—	—	„
19. Dąbroszyn	Dąbroszyn	Rychwał k. Konina	4,0	Konin	16,0	1	24,0	—	—	—	—	—	—	—	1	—	34	64	56	8	—	—	p.
20. Dąbrowa	Sławoszewek	Ślesin k. Konina	3,0	Ślesin-Dojazdowy	3,0	2	51,3	1	21,4	—	1	2 (1)	—	0,9	2	—	60	109	46	44	14	5	„
21. Dolany	Golina	Golina n. Wartą	12,0	Cienin	6,0	2	48,3	—	—	—	—	—	—	1,5	2	—	64	115	115	—	—	—	„
22. Drążek	Wysokie	Kramsk	6,0	Kramsk	1,5	2	40,5	—	—	—	—	—	—	1,1	2	—	64	106	30	62	14	—	„
23. Dziewin	Grodziec	Grodziec k. Konina	5,5	Zbiersk	16,0	1	26,5	—	—	—	—	—	—	1,1	1	—	34	76	27	49	—	—	„
24. Gadowskie Holendry St.	Tuliszków	Tuliszków	5,0	Smaszew	6,0	1	23,5	—	—	—	—	—	—	—	1	—	32	40	19	21	—	—	„
25. Gadowskie Holendry St.	„	„	5,0	„	6,0	1	21,6	1	21,6	—	1	2 (1)	—	5,6	1	—	34	56	29	27	—	—	p. i n.
26. Gadów	„	„	6,0	„	2,0	1	27,0	—	—	—	—	—	—	—	1	—	34	68	56	12	—	—	p.
27. Genowefa	Sławoszewek	Kleczew	3,5	Cegielnia	2,5	2	45,0	2	45,0	—	—	—	—	1,9	2	1	64	101	37	64	—	—	„
28. Głębockie	Piotrkowice	Ślesin k. Konina	4,0	Ślesin-Dojazdowy	5,0	1	20,9	—	—	—	—	—	—	—	1	—	36	74	42	11	17	4	„
29. Główiew	Stare Miasto	Rychwał k. Konina	6,0	Konin	15,0	2	90,4	1	66,2	—	1	3 (1)	0,3	4,4	2	—	60	88	66	7	15	—	„
30. Gosławice	Gosławice	Konin	9,0	„	9,0	3	127,4	3	127,4	—	1	5 (1)	0,1	0,1	4	1	126	234	117	65	39	13	„

SZKOŁA (siedziba, wzgl. nazwa)	GMINA (w miastach ulica i Nr. domu)	URZĄD POCZTOWY: Nazwa	URZĄD POCZTOWY: Odległość w km.	STACJA KOLEJOWA: Nazwa	STACJA KOLEJOWA: Odległość w km.	IZBY LEKCYJNE: Ogółem: liczba	IZBY LEKCYJNE: Ogółem: pow. w m²	IZBY LEKCYJNE: W budynkach własnych: liczba	IZBY LEKCYJNE: W budynkach własnych: pow. w m²	INNE IZBY SZKOLNE	MIESZKANIA NAUCZYCIELI W BUDYNKACH WŁASNYCH: Mieszkań	MIESZKANIA NAUCZYCIELI W BUDYNKACH WŁASNYCH: Izb (w tem kuchen)	GRUNTY SZKOLNE W HEKT.: W użyciu: szkoły	GRUNTY SZKOLNE W HEKT.: W użyciu: nauczycieli	NAUCZYCIELE: W charakterze: etatowych	NAUCZYCIELE: W charakterze: nieetatowych	GODZIN LEKCYJ TYGODNIOWO	DZIECI ZAPISANE DO SZKOŁY: Ogółem	DZIECI ZAPISANE DO SZKOŁY: Uczęszczające z odległości: —1 km.	1—2 km.	2—3 km.	ponad 3 km.	JĘZYK NAUCZANIA
31. Grabienice	Rzgów	Konin	19,0	Konin	20,0	2	60,7	—	—	—	—	—	—	—	2	1	64	116	116	—	—	—	p.
32. Grądy Stare	Grodziec	Grodziec k. Konina	5,0	Zbiersk	9,0	1	33,6	—	—	—	—	—	—	—	1	—	35	87	43	35	9	—	n.
33. Grochowy	Dąbroszyn	Rychwał k. Konina	4,0	Dzierzbin	4,0	2	63,2	1	39,2	—	1	3 (1)	0,3	1,1	2	1	68	165	112	53	—	—	p.
34. Grodziec	Grodziec	Grodziec k. Konina	0,0	Zbiersk	12,0	6	223,8	4	130,6	—	4	8 (3)	—	—	6	1	188	257	209	48	—	—	„
35. Grzymiszew	Tuliszków	Tuliszków	7,0	Grzymiszew	0,0	3	100,0	1	47,8	—	1	3 (1)	—	1,7	3	1	94	193	172	21	—	—	„
36. Helenów	Gosławice	Konin	14,0	Kramsk	9,0	4	157,9	4	157,9	1	3	9 (3)	0,6	3,8	5	1	148	261	134	81	20	26	„
37. Ignacewo	Piotrkowice	Ślesin k. Konina	7,0	Ignacewo	0,2	2	72,7	2	72,7	—	1	3 (1)	—	1,0	2	—	60	50	30	20	—	—	„
38. Ignacewo	„	„	7,0	„	0,2	1	26,5	—	—	—	—	—	—	—	1	—	33	71	68	3	—	—	n.
39. Izabelin	Gosławice	Konin	3,5	Patrzyków	7,0	2	44,4	—	—	—	—	—	—	1,2	2	—	58	126	34	92	—	—	p.
40. Izabelin	Piorunów	„	9,0	Konin	11,0	1	26,5	—	—	—	—	—	—	—	1	—	32	55	20	18	17	—	„
41. Janowice	Stare Miasto	„	4,0	Konin Czarków	6,0	3	123,6	1	68,6	—	1	4 (1)	—	4,2	3	—	90	173	115	58	—	—	„
42. Jaroszewice Grodzieckie	Dąbroszyn	Rychwał k. Konina	3,0	Zbiersk	17,0	3	87,8	1	44,2	—	1	3 (1)	0,3	3,2	3	—	84	142	92	50	—	—	„
43. Kałek	Piorunów	Konin	12,0	Kramsk	11,0	1	24,0	—	—	—	—	—	—	—	1	—	34	85	53	17	15	—	„
44. Kawnice	Golina	Golina n. Wartą	4,0	Spławie	6,0	4	113,7	2	62,3	—	1	3 (1)	—	0,8	4	1	128	242	107	91	44	—	„
45. Kiszewy	Tuliszków	Tuliszków	3,0	Grzymiszew	8,0	3	95,4	3	95,4	—	2	5 (2)	4,1	5,6	3	—	91	135	90	45	—	—	„
46. Kolno	Golina	Golina n. Wartą	4,0	Spławie	6,0	1	33,0	—	—	—	—	—	—	1,7	1	—	36	38	33	—	—	5	„
47. Kramsk	Kramsk	Kramsk	0,0	Kramsk	4,0	5	147,3	2	68,5	1	—	—	—	1,4	6	1	184	327	172	77	57	21	„
48. Kramskie Holendry	„	„	3,0	Patrzyków	2,0	1	24,3	—	—	—	—	—	—	1,7	1	—	34	52	33	14	5	—	„
49. Krępa	Tuliszków	Tuliszków	2,0	Grzymiszew	6,0	2	49,6	—	—	—	—	—	—	—	2	—	61	100	46	46	7	1	„
50. Królików	Grodziec	Grodziec k. Konina	3,0	Zbiersk	12,0	4	128,5	—	—	—	—	—	0,5	4,5	4	—	118	227	94	110	23	—	„
51. Krzymów	Brzeźno	Konin	15,0	Kramsk	5,0	2	45,5	—	—	—	—	—	—	—	2	2	71	128	39	46	43	—	„
52. Kuchary Kościelne	Dąbroszyn	Rychwał k. Konina	7,0	Konin	14,0	3	108,8	1	53,5	—	1	3 (1)	—	4,3	3	1	88	179	96	18	65	—	„
53. Kuny	Piorunów	Władysławów k. Turka	7,0	Koło	14,0	4	118,0	—	—	—	—	—	—	0,8	4	2	122	203	142	61	—	—	„
54. Lipice	Grodziec	Grodziec k. Konina	3,0	Zbiersk	10,0	1	30,2	—	—	—	—	—	—	3,3	1	—	36	104	62	42	—	—	„
55. Lisiec Wielki	Stare Miasto	Konin	9,0	Konin	11,0	6	196,8	1	71,0	—	1	3 (1)	—	7,2	7	1	206	324	117	107	87	13	„
56. Maliniec	Gosławice	„	5,0	Maliniec	0,1	1	25,0	—	—	—	—	—	—	—	1	—	30	68	44	24	—	—	„
57. Małoszyna	Władysławów	Władysławów k. Turka	5,0	Grzymiszew	6,0	1	29,0	—	—	—	—	—	—	1,1	1	—	33	65	65	—	—	—	„
58. Międzylesie	Gosławice	Konin	4,0	Konin	3,0	1	22,1	—	—	—	—	—	—	—	1	—	35	87	53	34	—	—	„
59. Międzylesie	Rusocice	Władysławów k. Turka	3,0	Turek	6,0	1	41,8	1	41,8	—	1	2 (1)	0,2	2,6	1	—	32	55	54	1	—	—	„
60. Mikorzyn	Sławoszewek	Ślesin k. Konina	3,0	Ślesin Dojazdowy	3,0	1	24,8	—	—	—	—	—	—	—	1	—	34	78	41	16	21	—	„
61. Milin	Wysokie	Kramsk	3,5	Kramsk	3,5	1	29,3	1	29,3	—	1	2 (1)	—	3,6	1	—	34	63	52	11	—	—	„
62. Modlibogowice	Dąbroszyn	Rychwał k. Konina	7,0	Konin	18,0	4	110,5	1	47,6	—	1	3 (1)	0,3	2,2	4	1	120	232	131	101	—	—	„
63. Modła Królewska	Stare Miasto	Konin	7,0	„	10,0	2	100,6	2	100,6	—	1	2 (1)	—	0,8	2	—	60	120	75	45	—	—	„
64. Morzysław	Gosławice	„	3,0	„	2,5	4	128,0	1	54,0	—	1	3 (1)	0,4	1,1	3	1	99	253	128	35	71	19	„
65. Natalja	Władysławów	Władysławów k Turka	4,0	Koło	14,0	2	88,0	2	88,0	—	1	3 (1)	—	4,4	2	1	64	168	134	34	—	—	„
66. Niedźwiady	Piotrkowice	Ślesin k. Konina	4,0	Kramsk	14,0	2	44,8	—	—	—	—	—	—	—	2	—	64	116	67	23	26	—	„
67. Ogorzelczyn	Tuliszków	Tuliszków	2,0	Grzymiszew	5,0	2	62,4	—	—	—	—	—	—	0,6	2	—	60	111	49	62	—	—	„
68. [Orliny]	[Rzgów]	[Grodziec k. Konina]	[9,0]	[Konin]	[27,0]	[1]	[24,0]	—	—	—	—	—	—	[8,3]	—	—	—	[72]	[43]	—	[29]	—	[n.]
69. Osiecza	Rzgów	Konin	10,0	Konin	12,0	3	120,9	1	75,3	—	1	3 (1)	—	0,7	3	1	97	141	85	22	29	5	p.
70. Ostrowąż	Sławoszewek	Kleczew	4,0	Kleczew	4,0	1	28,8	—	—	—	—	—	—	0,6	1	—	36	96	76	20	—	—	„
71. Paprotnia	Brzeźno	Konin	12,0	Patrzyków	7,0	2	41,6	—	—	—	—	—	3,6	1,7	2	1	62	150	72	67	11	—	„
72. Patrzyków	Kramsk	Kramsk	5,0	„	0,2	4	120,1	2	67,1	—	2	4 (2)	—	2,0	4	—	118	203	115	43	45	—	„
73. Pąchów	Wysokie	„	5,0	Kramsk	6,0	2	38,8	1	14,4	—	1	3 (1)	—	1,0	1	—	32	118	50	43	25	—	„
74. Pątnów	Gosławice	Konin	11,0	Gosławice	2,0	2	102,6	1	38,9	—	1	2 (1)	—	0,6	2	—	64	116	107	4	5	—	„
75. Polichno	Władysławów	Władysławów k. Turka	1,5	Turek	8,0	1	56,8	1	56,8	—	1	3 (1)	0,1	0,1	1	1	33	73	54	19	—	—	„
76. Radolina	Golina	Golina n. Wartą	3,5	Spławie	5,0	4	144,9	1	67,5	—	1	3 (1)	—	2,5	4	1	128	237	135	75	27	—	„
77. Ratyń	„	„	9,0	„	11,0	3	108,2	1	63,0	1	1	3 (1)	—	0,6	3	—	90	192	141	40	10	1	„
78. Rostoka	Sławoszewek	Kleczew	2,0	Kleczew	2,5	1	32,8	—	—	—	—	—	—	1,1	1	—	34	70	30	11	29	—	„
79. Ruda	Tuliszków	Turek	13,0	Grzymiszew	4,0	1	45,6	—	—	—	—	—	—	—	1	—	34	63	60	3	—	—	„
80. Rumin	Stare Miasto	Konin	4,0	Konin	6,0	1	66,2	1	66,2	—	1	3 (1)	—	0,6	1	—	34	68	68	—	—	—	„
81. Rzgów	Rzgów	„	17,0	„	19,0	3	114,2	1	59,3	—	1	3 (1)	—	3,9	3	—	94	164	71	93	—	—	„
82. Siąszyce	Dąbroszyn	Rychwał k. Konina	3,5	Zbiersk	14,0	1	50,2	1	50,2	—	1	3 (1)	—	2,7	1	—	36	91	47	41	—	3	„
83. Sławoszewek	Sławoszewek	Ślesin k. Konina	7,0	Cegielnia	1,5	1	50,4	—	—	—	—	—	—	—	1	—	35	70	49	21	—	—	„
84. Sławsk	Rzgów	Konin	8,0	Konin	10,0	3	89,5	—	—	—	—	—	—	—	3	1	97	159	32	112	15	—	„
85. Smaszew	Tuliszków	Tuliszków	8,0	Smaszew	0,5	3	190,9	2	75,6	—	1	3 (1)	—	0,5	3	—	84	138	69	—	69	—	„
86. Sokółki	Gosławice	Konin	8,0	Konin	7,0	2	46,9	1	22,4	—	—	—	—	3,7	2	—	69	102	52	35	15	—	„
87. Spławie	Golina	Golina n. Wartą	2,5	Spławie	1,8	2	80,6	2	80,6	—	2	5 (2)	—	1,3	2	—	60	102	89	13	—	—	„

SZKOŁA siedziba, wzgl. nazwa	GMINA w miastach ulica i Nr. domu	URZĄD POCZTOWY Nazwa	URZĄD POCZTOWY Odległość w km.	STACJA KOLEJOWA Nazwa	STACJA KOLEJOWA Odległość w km.	IZBY LEKCYJNE Ogółem liczba	IZBY LEKCYJNE Ogółem pow. w m.²	IZBY LEKCYJNE W budynkach własnych liczba	IZBY LEKCYJNE W budynkach własnych pow. w m.²	INNE IZBY SZKOLNE	MIESZKANIA NAUCZYCIELI W BUDYNKACH WŁASNYCH Mieszkań	MIESZKANIA NAUCZYCIELI W BUDYNKACH WŁASNYCH Izb (w tem kuchen)	GRUNTY SZKOLNE W HEKT. W użyciu szkoły	GRUNTY SZKOLNE W HEKT. W użyciu nauczycieli	NAUCZYCIELE W charakterze etatowych	NAUCZYCIELE W charakterze nieetatowych	GODZIN LEKCYJ TYGODNIOWO	DZIECI ZAPISANE DO SZKOŁY Ogółem	DZIECI ZAPISANE DO SZKOŁY Uczęszczające z odległości —1 km.	1—2 km.	2—3 km.	ponad 3 km.	JĘZYK NAUCZANIA
88. Stare Miasto	Stare Miasto	Konin	4,0	Konin	7,0	2	60,0	—	—	—	—	—	—	2,8	2	1	65	94	77	11	6	—	p.
89. Stefanja	Piorunów	Władysławów k. Turka	3,0	Koło	16,0	1	22,5	—	—	—	—	—	—	—	1	—	31	45	23	22	—	—	„
90. Szczepidło	Brzeźno	Konin	4,0	Konin	6,0	2	50,0	—	—	—	—	—	—	—	2	—	64	84	64	20	—	—	„
91. Szetlew	Rzgów	„	21,0	„	22,0	1	61,5	—	—	—	—	—	—	—	1	—	32	48	48	—	—	—	„
92. Szyszyńskie Holendry	Sławoszewek	Ślesin k. Konina	3,0	Ślesin Dojazdowy	3,0	2	58,5	1	34,2	—	1	2 (1)	—	3,3	2	—	67	127	99	15	13	—	„
93. Tarnowa	Tuliszków	Tuliszków	5,0	Grzymiszew	6,0	2	53,1	—	—	—	—	—	—	—	2	—	64	107	71	33	3	—	„
94. Wąsosze	Piotrkowice	Ślesin k. Konina	3,5	Konin	18,0	2	68,6	2	68,6	—	1	3 (1)	—	1,3	2	1	64	115	45	39	31	—	„
95. Węglewskie Holendry	Golina	Golina n. Wartą	4,0	Spławie	6,5	1	35,9	1	35,9	—	1	2 (1)	1,9	—	1	—	34	81	17	31	19	14	n.
96. Wielołęka	Dąbroszyn	Rychwał k. Konina	8,0	Zbiersk	13,0	2	64,3	—	—	—	—	—	—	—	2	—	60	95	76	18	1	—	p.
97. Wilczna	Golina	Golina n. Wartą	5,0	Spławie	6,0	2	47,0	—	—	—	—	—	—	1,1	2	—	66	102	68	34	—	—	„
98. Wilków	Stare Miasto	Konin	3,0	Konin	5,5	2	96,0	1	66,2	—	1	3 (1)	—	4,4	2	—	60	109	109	—	—	—	„
99. Witnica	Rzgów	„	20,0	„	20,0	1	40,0	—	—	—	—	—	—	—	1	—	31	72	24	44	4	—	„
100. [Wojciechowo]	[„]	[„]	[24,0]	[„]	[26,0]	[1]	[49,2]	[1]	[49,2]	—	[1]	[2 (1)]	[2,9]	—	—	—	—	—	—	—	—	—	„
101. Wróblina	Tuliszków	Tuliszków	2,0	Smaszew	3,0	3	72,5	—	—	—	—	—	—	2,8	3	—	94	178	103	48	27	—	p.
102. Wysokie	Wysokie	Kramsk	4,0	Kramsk	1,0	2	76,7	1	57,7	—	1	3 (1)	—	1,1	2	—	64	142	43	70	29	—	„
103. Wyszyna	Piorunów	Konin	14,0	Konin	17,0	3	81,2	—	—	—	—	—	—	—	3	1	86	170	65	90	15	—	„
104. Zarzew	Rzgów	„	10,0	Konin Czarków	12,0	2	92,8	1	65,3	—	1	3 (1)	0,1	4,7	2	—	62	102	57	38	7	—	„
105. Złotkowy	Dąbroszyn	Rychwał k. Konina	2,0	Zbiersk	12,0	1	27,5	—	—	—	—	—	—	—	1	—	34	71	47	24	—	—	„
106. Żdżary	Stare Miasto	Konin	8,0	Konin	10,0	2	93,3	1	68,6	—	1	4 (1)	—	5,5	2	—	62	94	94	—	—	—	„
5. Powiat Łask																							
MIASTO:																							
Łask:																							
1. powszechna nr. 1	ul. Piotrkowska 14	Łask	0,2	Łask	2,0	6	346,2	6	346,2	1	2	7 (2)	—	—	13	—	354	472	472	—	—	—	p.
2. „ nr. 2	„ Warszawska	„	0,0	„	2,0	5	211,8	5	211,8	1	—	—	—	—	9	1	247	344	344	—	—	—	„
Pabjanice:																							
3. powszechna nr. 1	„ Kościuszki 68	Pabjanice	0,1	Pabjanice	2,0	6	430,6	6	430,6	1	—	—	—	—	8	1	187	223	206	12	3	2	„
4. „ nr. 2	„ Tuszyńska 75	„	0,0	„	0,0	7	271,7	—	—	1	—	—	—	—	9	1	214	221	221	—	—	—	„
5. „ nr. 3	„ Dąbrowskiego 2	„	0,5	„	2,5	7	309,8	7	309,8	3	—	—	—	—	9	2	209	246	244	—	2	—	„
6. „ nr. 4	„ Kościelna 11	„	1,0	„	3,0	5	185,2	—	—	1	—	—	—	—	6	—	162	211	201	5	5	—	„
7. „ nr. 5	„ Łaska 17	„	1,5	„	1,5	8	411,0	8	411,0	5	—	—	—	—	9	2	233	270	221	39	5	5	„
8. „ nr. 6	„ Marjańska 4	„	0,5	„	2,0	8	386,2	—	—	1	—	—	—	—	9	3	240	292	281	9	2	—	„
9. „ nr. 7	„ Konopna 28	„	1,0	„	3,5	6	217,3	—	—	1	—	—	—	—	9	1	213	225	158	54	13	—	„
10. „ nr. 8	„ Marjańska 4	„	0,5	„	2,0	8	385,2	—	—	3	—	—	—	—	10	1	244	295	295	—	—	—	„
11. „ nr. 9	„ Zamkowa 6	„	0,2	„	2,0	7	323,4	7	323,4	1	—	—	—	—	9	—	200	286	263	—	20	3	n.
12. „ nr. 10	„ Legjonów 7	„	0,2	„	2,0	3	175,8	1	45,8	—	—	—	—	—	4	—	112	163	128	28	3	4	„
13. „ nr. 11	„ Św. Rocha 13	„	0,0	„	2,0	5	203,4	—	—	—	—	—	—	—	7	2	202	251	246	—	5	—	p.
14. „ nr. 12	„ Zamkowa 34	„	0,5	„	1,5	8	334,4	—	—	1	—	—	—	—	8	—	212	314	314	—	—	—	„
15. „ nr. 13	„ Garncarska 23	„	0,5	„	2,5	7	238,0	—	—	2	—	—	—	—	10	—	217	326	326	—	—	—	„
16. „ nr. 14	„ Poprzeczna 22	„	1,0	„	3,0	3	115,7	—	—	1	—	—	—	—	4	2	105	164	164	—	—	—	„
17. „ nr. 15	„ Warszawska 45	„	2,0	„	3,0	5	162,2	—	—	1	—	—	—	—	7	2	186	283	97	158	28	—	„
18. „ nr. 16	„ Szpitalna 1	„	1,5	„	4,0	8	348,4	—	—	2	—	—	—	—	9	—	208	227	167	53	4	3	„
19. „ nr. 17	„ Nowy Świat 13	„	1,0	„	2,0	5	217,1	—	—	1	—	—	—	—	9	—	207	247	244	1	2	—	„
20. „ nr. 18	„ Górna 9	„	1,5	„	0,8	7	271,8	—	—	1	—	—	—	—	8	1	220	240	232	7	1	—	„
21. „ nr. 19	„ Łaska 17	„	1,5	„	1,5	7	384,0	7	384,0	8	—	—	—	—	10	—	233	315	306	—	—	9	„
22. „ nr. 20	„ Górna 6	„	1,5	„	0,8	4	99,5	—	—	1	—	—	—	—	4	—	112	113	94	6	13	—	„
WIEŚ:																							
1. Anielin	Łask	Łask	6,0	Łask	4,0	2	68,0	2	68,0	1	—	—	0,3	3,3	2	—	63	88	69	19	—	—	„
2. Bachorzyn	Buczek	Zelów	3,0	„	15,0	1	48,0	—	—	—	—	—	—	—	1	—	34	68	55	13	—	—	„
3. Bałucz	Bałucz	Łask	7,0	„	5,0	5	136,0	3	84,0	—	1	2 (1)	0,5	1,5	6	1	185	296	147	136	13	—	„
4. Barycz	Łask	„	5,5	„	7,0	1	39,7	—	—	—	—	—	—	—	2	—	60	87	42	45	—	—	„

SZKOŁA siedziba, wzgl. nazwa	GMINA w miastach ulica i Nr. domu	URZĄD POCZTOWY Nazwa	URZĄD POCZTOWY Odległość w km.	STACJA KOLEJOWA Nazwa	STACJA KOLEJOWA Odległość w km.	IZBY LEKCYJNE Ogółem liczba	IZBY LEKCYJNE Ogółem pow. w m²	IZBY LEKCYJNE W budynkach własnych liczba	IZBY LEKCYJNE W budynkach własnych pow. w m²	INNE IZBY SZKOLNE	MIESZKANIA NAUCZYCIELI W BUDYNKACH WŁASNYCH Mieszkań	MIESZKANIA NAUCZYCIELI W BUDYNKACH WŁASNYCH Izb (w tem kuchen)	GRUNTY SZKOLNE W HEKT. W użyciu szkoły	GRUNTY SZKOLNE W HEKT. W użyciu nauczycieli	NAUCZYCIELE W charakterze etatowych	NAUCZYCIELE W charakterze nieetatowych	GODZIN LEKCYJ TYGODNIOWO	DZIECI ZAPISANE DO SZKOŁY Ogółem	DZIECI ZAPISANE DO SZKOŁY Uczęszczające z odległości —1 km.	1—2 km.	2—3 km.	ponad 3 km.	JĘZYK NAUCZANIA
5. Bechcice	Lutomiersk	Lutomiersk	2,0	Łódź	5,5	1	30,0	1	30,0	—	1	2 (1)	—	3,0	2	—	60	71	28	33	3	7	p.
6. Beleń	Zapolice	Zduńska Wola	8,0	Zduńska Wola	9,0	2	51,5	—	—	—	—	—	—	—	2	—	60	102	92	10	—	—	"
7. Bilew	Pruszków	Łask	7,0	Łask	6,0	1	23,1	—	—	—	—	—	—	—	1	—	34	60	59	1	—	—	"
8. Borszewice	Bałucz	„	7,0	„	7,0	1	26,6	—	—	—	—	—	—	0,9	1	1	34	94	94	—	—	—	"
9. Branica	Zapolice	Zduńska Wola	12,0	Zduńska Wola	13,0	1	27,0	—	—	—	—	—	1,1	—	1	—	34	108	70	38	—	—	"
10. Brodnia	Buczek	Łask	8,0	Łask	8,0	1	36,5	—	—	—	—	—	—	—	2	—	60	104	70	34	—	—	"
11. Broszęcin	Dzbanki	Szczerców	8,0	Kamińsk	30,0	2	60,0	2	60,0	—	1	3 (1)	0,3	—	2	—	60	100	68	12	20	—	"
12. Brzeski	Wola Wężykowa	Łask	14,0	Zduńska Wola	8,0	1	44,9	1	44,9	—	1	3 (1)	—	—	1	—	34	44	44	—	—	—	"
13. Brzyków	Dąbrowa Widaw.	Widawa	6,0	Łask	32,0	2	70,0	1	48,4	—	1	3 (1)	—	1,7	2	1	70	143	70	73	—	—	"
14. Buczek	Buczek	Zelów	6,0	„	12,0	2	90,9	—	—	—	—	—	—	—	3	1	86	144	75	44	18	7	"
15. Buczkowska Wola	„	„	9,0	„	9,0	1	52,5	—	—	—	—	—	—	—	1	—	34	64	57	7	—	—	"
16. Bujny Księże	Zelów	„	3,0	„	19,0	1	16,0	—	—	—	—	—	—	—	1	—	34	43	43	—	—	—	"
17. Chechło	Wymysłów	Pabjanice	4,0	Pabjanice	3,0	3	153,5	3	153,5	1	1	2 (1)	—	4,4	3	1	92	126	72	26	24	4	"
18. Chocianowice	Widzew	„	5,0	„	5,0	3	124,9	1	52,4	—	1	2 (1)	0,2	1,5	4	—	118	164	107	50	7	—	"
19. Chociw	Chociw	Widawa	8,0	Łask	30,0	1	30,0	—	—	—	—	—	—	—	1	—	34	104	68	36	—	—	"
20. Chorzeszów	Wodzierady	Lutomiersk	8,0	„	12,0	1	60,2	1	60,2	—	1	3 (1)	0,4	0,6	1	—	34	72	72	—	—	—	p. in.
21. Chrusty	Chociw	Widawa	7,0	„	31,0	1	25,0	—	—	—	—	—	—	1,4	1	—	34	68	68	—	—	—	p.
22. Chrząstawa	Dzbanki	Szczerców	10,0	„	26,0	1	27,5	—	—	—	—	—	—	1,8	1	—	34	51	51	—	—	—	"
23. Czestków	Buczek	Łask	5,0	„	7,0	4	119,0	—	—	—	—	—	0,1	0,5	4	—	118	162	153	—	9	—	"
24. Czołczyn	Lutomiersk	Lutomiersk	2,0	Pabjanice	14,0	2	67,3	2	67,3	—	1	1 (1)	0,1	—	2	—	54	96	88	8	—	—	"
25. Czyżemin	Dłutów	Pabjanice	13,0	„	15,0	1	20,0	—	—	—	—	—	—	—	1	—	34	69	69	—	—	—	"
26. Dąbrowa	„	„	7,0	„	9,0	1	60,0	—	—	—	—	—	—	—	1	—	34	51	51	—	—	—	"
27. Dąbrowa Rusiecka	Dąbrowa Rusiecka	Szczerców	11,0	Łask	46,0	1	27,6	—	—	—	—	—	—	—	1	—	34	74	74	—	—	—	"
28. Dąbrowa Widawska	Dąbrowa Widaw.	Widawa	4,0	„	31,0	3	97,0	1	49,5	—	1	3 (1)	0,3	1,4	4	—	120	166	135	31	—	—	"
29. Dąbrówka Kobylańska	Dąbrowa Rusiecka	Szczerców	23,0	„	45,0	1	26,1	—	—	—	—	—	—	—	1	—	34	85	43	42	—	—	"
30. Dęby Wolskie	„ „	„	15,0	„	42,0	2	55,5	—	—	—	—	—	—	—	3	—	84	130	68	43	19	—	"
31. Dłutowska Huta	Dłutów	Pabjanice	8,0	Pabjanice	10,0	1	18,0	—	—	—	—	—	—	—	1	—	34	52	52	—	—	—	"
32. Dłutów	„	„	12,0	„	12,0	6	135,6	1	31,9	1	1	3 (1)	0,7	0,3	7	1	208	262	140	103	19	—	"
33. Dobroń Duży	Wymysłów	Łask	8,0	Łask	8,0	1	20,0	—	—	—	—	—	—	—	1	—	34	55	55	—	—	—	"
34. Dobroń Mały	„	Pabjanice	8,0	Pabjanice	6,0	2	78,8	2	78,8	—	1	2 (1)	0,1	1,1	2	1	64	123	115	8	—	—	"
35. Dobruchów	Wodzierady	Lutomiersk	10,0	Łask	18,0	1	35,8	—	—	—	—	—	—	—	1	—	34	77	68	9	—	—	"
36. Dubie	Dzbanki	Szczerców	4,0	„	38,0	1	64,5	1	64,5	—	1	3 (1)	—	0,9	1	—	30	63	40	23	—	—	"
37. Dzbanki-Polowa	„	„	3,0	„	36,0	2	52,1	2	52,1	—	1	2 (1)	2,1	1,7	2	—	60	102	79	23	—	—	"
38. Erywangród	Dłutów	Pabjanice	18,0	„	16,0	1	27,0	1	27,0	1	1	2 (1)	0,6	1,7	1	—	34	44	38	6	—	—	"
39. Florentynów	Lutomiersk	Lutomiersk	6,0	Pabjanice	9,0	1	24,0	—	—	—	—	—	—	1,7	1	—	34	46	24	22	—	—	"
40. Głuchów	Dąbrowa Rusiecka	Szczerców	17,0	Łask	36,0	1	51,8	1	51,8	—	1	3 (1)	0,3	1,7	2	—	60	113	73	40	—	—	"
41. Gorczyn	Buczek	Łask	3,0	„	5,0	1	44,0	—	—	—	—	—	—	—	1	—	34	51	51	—	—	—	"
42. Gorzew	Górka Pabjanicka	Pabjanice	5,0	Pabjanice	7,0	1	18,5	—	—	—	—	—	—	1,1	1	—	30	33	25	8	—	—	"
43. Górki Grabińskie	Wola Wężykowa	Łask	20,0	Zduńska Wola	14,0	1	24,0	—	—	—	—	—	—	—	1	—	34	60	59	1	—	—	"
44. Grabia	„ „	„	12,0	„ „	10,0	1	42,0	—	—	—	—	—	—	—	1	—	34	53	43	10	—	—	"
45. Grabica	„ „	„	15,0	Łask	17,0	1	36,3	—	—	—	—	—	—	—	1	—	34	80	68	12	—	—	"
46. Grabowie	Chociw	Widawa	7,0	„	31,0	1	24,5	—	—	—	—	—	—	—	1	—	34	65	65	—	—	—	"
47. Gucin	Buczek	Łask	8,0	„	8,0	1	20,3	—	—	—	—	—	—	—	1	—	30	67	33	34	—	—	"
48. Hermanów	Górka Pabjanicka	Pabjanice	4,0	Pabjanice	4,0	1	25,5	—	—	—	—	—	—	—	1	—	34	36	10	26	—	—	"
49. Ignaców	Zelów	Zelów	4,0	Łask	15,0	1	28,0	—	—	—	—	—	—	1,1	1	—	34	58	29	18	11	—	"
50. [Janowice]	[Łask]	[Łask]	[15,0]	[Pabjanice]	[9,0]	[1]	[25,0]	—	—	—	—	—	—	—	—	—	—	—	—	—	—	—	[p.]
51. Jastrzębice	Dąbrowa Rusiecka	Szczerców	12,0	Łask	43,0	1	28,6	—	—	—	—	—	—	—	1	—	34	58	49	9	—	—	p.
52. Jesionna	Łask	Łask	14,0	Pabjanice	12,0	1	51,8	1	51,8	—	1	3 (1)	—	—	1	—	30	74	43	22	9	—	"
53. Jeziorko	Zapolice	Zduńska Wola	15,0	Zduńska Wola	16,0	1	25,0	—	—	—	—	—	—	—	1	—	34	45	30	15	—	—	"
54. Józefatów	Buczek	Zelów	4,0	Łask	14,0	1	30,0	—	—	—	—	—	—	2,6	1	—	34	54	46	8	—	—	"
55. Józefów	Wygiełzów	„	8,0	„	23,0	1	25,0	—	—	—	—	—	—	—	1	—	34	58	58	—	—	—	"
56. Jutrzkowice	Widzew	Pabjanice	2,5	Pabjanice	4,5	3	131,0	2	96,6	—	1	3 (1)	—	2,2	5	—	137	190	131	38	21	—	"
57. Kamostek	Pruszków	Łask	12,0	Łask	12,0	1	30,0	—	—	—	—	—	—	—	2	—	60	105	105	—	—	—	"
58. Kamyk	Dąbrowa Rusiecka	Szczerców	18,0	„	33,0	2	57,2	—	—	—	—	—	—	—	2	—	58	126	65	61	—	—	"
59. Kamiszewice	Górka Pabjanicka	Pabjanice	1,0	Pabjanice	2,5	2	80,7	—	—	—	—	—	—	—	3	—	88	106	86	15	5	—	"
60. Karszew	Bałucz	Łask	9,0	Łask	7,0	1	39,6	1	39,6	—	1	3 (1)	0,1	3,6	1	—	34	60	42	18	—	—	"
61. Konin	Górka Pabjanicka	Pabjanice	7,0	Pabjanice	7,0	1	30,0	—	—	—	—	—	—	—	1	—	34	45	36	9	—	—	"

SZKOŁA siedziba, wzgl. nazwa	GMINA w miastach ulica i Nr. domu	URZĄD POCZTOWY nazwa	URZĄD POCZTOWY odległość w km.	STACJA KOLEJOWA nazwa	STACJA KOLEJOWA odległość w km.	IZBY LEKCYJNE ogółem liczba	IZBY LEKCYJNE ogółem pow. w m.²	IZBY LEKCYJNE w budynkach własnych liczba	IZBY LEKCYJNE w budynkach własnych pow. w m.²	INNE IZBY SZKOLNE	MIESZKANIA NAUCZYCIELI W BUDYNKACH WŁASNYCH mieszkań	MIESZKANIA NAUCZYCIELI W BUDYNKACH WŁASNYCH izb (w tem kuchen)	GRUNTY SZKOLNE W HEKT. w użyciu szkoły	GRUNTY SZKOLNE W HEKT. w użyciu nauczycieli	NAUCZYCIELE w charakterze etatowych	NAUCZYCIELE w charakterze nieetatowych	GODZIN LEKCYJ TYGODNIOWO	DZIECI ZAPISANE DO SZKOŁY ogółem	DZIECI ZAPISANE DO SZKOŁY uczęszczające z odległości —1 km.	1—2 km.	2—3 km.	ponad 3 km.	JĘZYK NAUCZANIA
62. Kopyść	Bałucz	Łask	5,0	Łask	3,0	1	33,6	—	—	—	—	—	—	0,9	2	—	60	89	65	24	—	—	p.
63. Korablew	Dzbanki	Szczerców	6,0	„	37,0	1	35,0	1	35,0	—	1	2 (1)	0,2	0,4	1	—	37	84	84	—	—	—	p.in.
64. Korczyska	Wola Wężykowa	Łask	19,0	„	21,0	1	25,5	—	—	—	—	—	—	1,7	1	—	34	52	42	10	—	—	p.
65. Ksawerów	Widzew	Pabjanice	5,0	Pabjanice	6,0	3	84,6	2	41,7	—	1	2 (1)	0,2	2,3	4	—	119	164	80	56	26	2	„
66. Kudrowice	Górka Pabjanicka	„	5,0	„	5,0	1	22,5	—	—	—	—	—	—	—	1	—	30	54	54	—	—	—	„
67. Kurów	Wygiełzów	Zelów	6,0	Łask	18,0	1	64,3	1	64,3	—	1	3 (1)	—	1,1	2	—	56	99	40	59	—	—	„
68. Kwiatkowice	Wodzierady	Lutomiersk	7,0	„	18,0	4	104,7	2	59,4	—	2	5 (1)	0,1	—	5	1	147	232	72	88	52	20	„
69. Ldzań	Wymysłów	Łask	8,0	„	8,0	1	48,4	1	48,4	—	1	2 (1)	0,1	1,0	1	—	34	51	51	—	—	—	„
70. Leśniaki	Dzbanki	Szczerców	7,0	„	38,0	2	54,0	2	54,0	—	1	3 (1)	0,1	1,0	2	—	66	129	122	7	—	—	„
71. Leszczyny	Dłutów	Pabjanice	13,0	Pabjanice	15,0	1	20,7	—	—	—	—	—	—	—	1	—	34	56	48	8	—	—	„
72. Leśnica	Wodzierady	Lutomiersk	8,0	Łask	16,0	1	21,6	—	—	—	—	—	—	—	1	—	34	80	67	13	—	—	„
73. Lgota	Wola Wężykowa	Widawa	5,0	Zduńska Wola	15,0	1	25,0	—	—	—	—	—	—	—	1	—	34	60	30	30	—	—	„
74. Lublinek	Widzew	Pabjanice	7,0	Pabjanice	7,0	1	18,0	—	—	—	—	—	—	—	1	—	34	55	48	7	—	—	„
75. Luciejów	Buczek	Zelów	9,0	Łask	12,0	2	63,0	—	—	—	—	—	—	0,6	3	—	88	150	102	48	—	—	„
76. Lucjanów	Chociw	Widawa	7,0	„	31,0	1	23,8	—	—	—	—	—	—	—	1	—	34	73	41	32	—	—	„
77. Lutomiersk	Lutomiersk	Lutomiersk	0,1	Łódź Kaliska	17,0	6	176,0	3	91,8	—	—	—	0,2	3,3	7	1	199	314	226	39	41	8	„
78. Lutomiersk	„	„	0,2	„	20,0	2	72,5	—	—	—	—	—	—	—	3	—	84	108	108	—	—	—	„
79. Łask-Probostwo	Łask	Łask	0,0	Łask	2,0	1	27,6	—	—	—	—	—	—	4,4	2	1	57	94	43	17	—	34	„
80. Łopatki	Buczek	„	5,0	„	7,0	1	28,6	—	—	—	—	—	—	—	2	—	60	83	68	15	—	—	„
81. Magnusy	Wodzierady	Lutomiersk	11,0	„	20,0	1	61,6	—	—	—	—	—	—	—	1	—	34	65	65	—	—	—	„
82. Maleń	Buczek	Zelów	3,0	„	15,0	1	25,5	—	—	—	—	—	—	—	1	—	34	65	50	10	5	—	„
83. Marjanów	Wodzierady	Lutomiersk	15,0	„	8,0	1	22,4	—	—	—	—	—	—	—	1	—	34	85	73	12	—	—	„
84. Markówka	Wymysłów	Łask	12,0	Pabjanice	7,0	2	80,0	2	80,0	—	1	3 (1)	—	1,0	2	—	64	104	23	40	41	—	„
85. Marzenin	Pruszków	„	9,0	Łask	10,0	1	31,4	—	—	—	—	—	—	2,2	2	1	64	117	86	10	21	—	„
86. Mauryca	Łask	„	3,0	„	5,0	1	29,3	—	—	—	—	—	—	—	1	—	34	57	57	—	—	—	„
87. Mierzącka Duża	Dłutów	Pabjanice	13,0	Pabjanice	13,0	2	40,9	—	—	—	—	—	—	—	2	—	64	115	70	45	—	—	„
88. Młodawin Górny	Zapolice	Zduńska Wola	5,0	Zduńska Wola	5,0	1	20,0	—	—	—	—	—	—	1,1	1	—	34	54	29	25	—	—	„
89. Mogilno Duże	Wymysłów	Łask	9,0	Pabjanice	8,0	2	57,6	2	57,6	—	1	3 (1)	0,1	0,8	2	—	60	100	40	60	—	—	„
90. Nowe Miasto	Zapolice	Zduńska Wola	2,0	Zduńska Wola	2,5	2	58,0	—	—	—	—	—	—	2,0	2	—	60	100	81	19	—	—	„
91. Ochle	Dąbrowa Rusiecka	Widawa	9,0	Łask	27,0	1	25,0	—	—	—	—	—	—	—	1	—	34	64	45	19	—	—	„
92. Okup Wielki	Pruszków	Łask	6,0	„	5,0	1	34,8	1	34,8	—	1	2 (1)	—	0,6	1	—	34	65	36	23	6	—	p.in.
93. Orpelów	Wymysłów	„	8,0	„	8,0	2	52,0	—	—	—	—	—	0,3	—	2	—	64	127	89	33	5	—	p.
94. Orzk	Dłutów	Pabjanice	15,0	Pabjanice	17,0	2	84,7	2	84,7	—	1	3 (1)	0,2	0,4	2	—	60	108	76	32	—	—	„
95. Paprockie Holendry	Zapolice	Zduńska Wola	3,0	Zduńska Wola	4,0	2	67,2	1	30,3	—	2	3 (1)	0,3	3,6	2	—	60	114	92	22	—	—	„
96. Patoki	Wygiełzów	Zelów	4,0	Łask	23,0	1	26,5	—	—	—	—	—	—	—	1	—	34	49	36	13	—	—	„
97. Pawlikowice	Górka Pabjanicka	Pabjanice	7,0	Pabjanice	7,0	2	65,3	2	65,3	—	1	3 (1)	2,8	5,6	2	—	63	87	84	3	—	—	p.in.
98. Petrykozy	„	„	4,0	„	4,0	2	91,0	2	91,0	—	3	5 (2)	0,2	1,8	3	—	90	108	93	12	3	—	p.
99. Piątkowisko	„	„	5,0	„	4,0	1	20,0	—	—	—	—	—	—	—	1	—	34	44	44	—	—	—	„
100. Porszewice	„	„	7,0	„	7,0	1	46,8	—	—	—	—	—	—	1,4	1	—	30	51	43	8	—	—	„
101. Poździenice	Zelów	Zelów	3,0	Łask	18,0	2	77,9	—	—	—	—	—	—	—	2	1	64	94	89	5	—	—	„
102. Poździenice	„	„	4,0	„	16,0	1	40,0	—	—	—	—	—	0,2	1,2	1	—	34	75	59	16	—	—	p.in.
103. Prusinowice	Lutomiersk	Lutomiersk	3,0	Pabjanice	10,0	2	74,5	2	74,5	—	1	1 (1)	—	0,7	2	—	60	86	86	—	—	—	p.
104. Pruszków	Pruszków	Łask	9,0	Łask	10,0	1	53,5	1	53,5	—	1	2 (1)	—	—	2	—	60	90	62	12	16	—	„
105. Przatów	Bałucz	„	12,0	„	12,0	2	60,3	—	—	—	—	—	—	1,8	3	—	84	155	155	—	—	—	„
106. Przymiłów	Wola Wężykowa	„	12,0	Zduńska Wola	9,0	1	25,0	—	—	—	—	—	—	—	1	—	34	79	69	10	—	—	„
107. Przyrownica	Wodzierady	Lutomiersk	13,0	Łask	21,0	1	20,3	—	—	—	—	—	0,3	—	1	—	34	51	51	—	—	—	„
108. Pstrokonie	Zapolice	Zduńska Wola	9,0	Zduńska Wola	10,0	1	32,5	—	—	—	—	—	—	0,6	1	—	34	72	72	—	—	—	„
109. Pszczółki	Wygiełzów	Zelów	7,0	Łask	23,0	1	46,2	1	46,2	—	1	2 (1)	—	1,4	2	—	60	135	50	23	62	—	„
110. Ptaszkowice	Zapolice	Zduńska Wola	7,0	Zduńska Wola	7,0	1	30,0	—	—	—	—	—	—	—	1	—	34	49	49	—	—	—	„
111. Rembieszew	„	„	12,0	„	13,0	1	56,9	1	56,9	—	1	2 (1)	—	0,1	1	—	34	87	87	—	—	—	„
112. Restarzew Cmentarny	Chociw	Widawa	9,0	Łask	33,0	2	88,7	1	63,8	—	1	3 (1)	—	0,9	2	1	62	120	63	23	34	—	„
113. Restarzew Środkowy	„	„	9,0	„	34,0	1	27,0	—	—	—	—	—	—	—	1	—	34	70	55	15	—	—	„
114. Rogóźno	„	„	2,0	„	22,0	1	27,6	—	—	—	—	—	—	2,5	1	—	34	84	84	—	—	—	„
115. Rokitnica	Łask	Łask	7,0	„	9,0	1	33,8	1	33,8	—	1	2 (1)	0,2	0,9	1	—	30	48	12	13	16	7	„
116. Rokitnica	„	„	8,0	„	9,0	1	40,6	1	40,6	—	1	2 (1)	0,3	0,6	1	—	34	73	44	20	9	—	n.
117. Róża	Wymysłów	„	15,0	Pabjanice	9,0	1	33,4	—	—	—	—	—	—	—	1	—	34	39	29	10	—	—	p.
118. Ruda	Chociw	Widawa	5,0	Łask	25,0	1	40,0	—	—	—	—	—	—	—	1	—	34	52	40	12	—	—	„

SZKOŁA siedziba, wzgl. nazwa	GMINA w miastach ulica i Nr. domu	URZĄD POCZTOWY Nazwa	URZĄD POCZTOWY Odległość w km.	STACJA KOLEJOWA Nazwa	STACJA KOLEJOWA Odległość w km.	IZBY LEKCYJNE Ogółem liczba	IZBY LEKCYJNE Ogółem pow. w m.²	IZBY LEKCYJNE w budynkach własnych liczba	IZBY LEKCYJNE w budynkach własnych pow. w m.²	INNE IZBY SZKOLNE	MIESZKANIA NAUCZYCIELI W BUDYNKACH WŁASNYCH Mieszkań	MIESZKANIA NAUCZYCIELI W BUDYNKACH WŁASNYCH Izb (w tem kuchen)	GRUNTY SZKOLNE W HEKT. W użyciu szkoły	GRUNTY SZKOLNE W HEKT. W użyciu nauczycieli	NAUCZYCIELE W charakterze etatowych	NAUCZYCIELE W charakterze nieetatowych	GODZIN LEKCYJ TYGODNIOWO	DZIECI ZAPISANE DO SZKOŁY Ogółem	DZIECI ZAPISANE DO SZKOŁY Uczęszczające z odległości —1 km.	1—2 km.	2—3 km.	ponad 3 km.	JĘZYK NAUCZANIA
119. Rusiec	Dąbrowa Rusiecka	Szczerców	10,0	Łask	42,0	6	149,0	2	72,4	—	1	4 (1)	0,4	1,6	7	1	208	282	175	46	61	—	p.
120. Rydzyny	Widzew	Pabjanice	6,0	Pabjanice	7,0	1	55,8	1	55,8	—	1	2 (1)	0,6	3,3	2	—	56	80	37	43	—	—	„
121. Rypułtowice	„ „	„ „	2,5	„ „	4,0	1	65,5	1	65,5	—	1	3 (1)	—	1,7	1	—	34	46	46	—	—	—	„
122. Sędziejowice	Wola Wężykowa	Łask	12,0	Łask	14,0	5	209,7	5	209,7	1	4	6 (1)	0,6	0,6	6	1	188	235	174	51	2	8	„
123. Siedlce	„ „ „	„ „	18,0	„ „	18,0	1	21,6	—	—	—	—	—	—	—	2	—	54	92	70	22	—	—	„
124. Siemiechów	Dąbrowa Widaws.	Widawa	9,0	Zduńska Wola	22,0	1	29,2	—	—	—	—	—	—	—	1	—	34	61	54	7	—	—	„
125. Sięganów	Pruszków	Łask	6,5	Łask	7,5	1	25,0	—	—	—	—	—	—	—	1	—	34	78	35	21	22	—	„
126. Sobiepany	Wola Wężykowa	„	18,0	„	18,0	1	27,6	—	—	—	—	—	—	—	1	—	34	61	34	27	—	—	„
127. Stara Poczta	Wygiełzów	Zelów	4,5	„	18,0	2	93,0	2	93,0	—	1	2 (1)	—	—	3	—	84	151	60	32	59	—	„
128. Strońsko	Zapolice	Zduńska Wola	8,0	Zduńska Wola	8,0	1	29,7	—	—	—	—	—	—	—	1	—	30	53	43	10	—	—	„
129. Sycanów	Pruszków	Łask	12,0	Łask	12,0	1	19,0	—	—	—	—	—	—	—	1	—	34	46	46	—	—	—	„
130 Szczercowska Wieś	Dzbanki	Szczerców	4,0	„	35,0	1	22,5	—	—	—	—	—	—	0,5	1	—	34	71	44	27	—	—	„
131. Szczerców	„ „	„ „	0,2	„	32,0	6	301,8	6	301,8	1	1	4 (1)	0,2	0,4	11	1	297	518	325	193	—	—	„
132. Śladkowice	Dłutów	Pabjanice	12,0	Pabjanice	12,0	2	54,8	2	54,8	—	1	3 (1)	—	1,1	2	—	60	115	77	38	—	—	„
133. [Świerczów]	[Dąbrowa Widaw.]	[Widawa]	[4,0]	[Łask]	[28,0]	[1	24,0]	—	—	—	—	—	—	—	—	—	—	—	—	—	—	—	[p.]
134. Utrata	Łask	Łask	1,5	Łask	0,5	3	93,1	—	—	—	—	—	—	—	4	—	122	168	51	86	31	—	p.
135. Widawa	Dąbrowa Widaw.	Widawa	0,0	„	25,0	6	175,0	5	145,0	—	—	—	—	1,8	9	2	258	347	337	5	4	1	„
136. Wielka Wieś	„ „ „	„	7,0	„	34,0	1	42,5	—	—	—	—	—	—	2,2	2	—	58	104	78	26	—	—	„
137. Wodzierady	Wodzierady	Lutomiersk	6,0	„	14,0	2	81,0	—	—	—	—	—	—	—	2	—	60	108	57	14	10	27	„
138. Wola Wiązowa	Dąbrowa Rusiecka	Szczerców	16,0	„	35,0	5	149,6	—	—	—	—	—	—	1,1	8	1	234	351	131	178	42	—	„
139. Wola Zaradzyńska	Widzew	Pabjanice	4,5	Pabjanice	6,0	1	19,8	—	—	—	—	—	—	1,7	1	—	34	94	70	24	—	—	„
140. Woźniki	Zapolice	Zduńska Wola	10,0	Zduńska Wola	11,0	1	26,5	—	—	—	—	—	—	—	1	—	34	41	41	—	—	—	„
141. Wrońsko	Dąbrowa Widaw.	Widawa	10,0	Łask	32,0	1	30,0	—	—	—	—	—	—	—	1	—	34	82	82	—	—	—	„
142. Wrzeszczewice	Bałucz	Łask	9,0	„	9,0	1	30,0	—	—	—	—	—	—	1,9	2	—	60	117	34	83	—	—	„
143. Wygiełzów	Wygiełzów	Zelów	7,0	„	18,0	1	56,0	1	56,0	—	1	3 (1)	—	0,3	2	—	56	103	57	46	—	—	„
144. Wygoda Mikołajewicka	Lutomiersk	Lutomiersk	2,0	Pabjanice	14,0	1	40.0	1	40,0	—	1	2 (1)	0,2	—	2	—	52	86	46	29	11	—	„
145 Zalesie	Wygiełzów	Zelów	6,0	Łask	20,0	1	30,3	—	—	—	—	—	—	—	1	—	34	68	54	14	—	—	„
146. Zapolice	Zapolice	Zduńska Wola	7,0	Zduńska Wola	7,0	2	60,0	—	—	—	—	—	—	—	2	—	64	112	53	24	35	—	„
147. Zawady	Chociw	Widawa	4,0	Łask	28,0	1	42,4	—	—	—	—	—	—	0,8	1	—	34	83	79	4	—	—	„
148. Zborów	Dąbrowa Widaw.	„	8,0	„	23,0	2	39,5	—	—	—	—	—	—	—	2	—	64	104	104	—	—	—	„
149. Zelów	Zelów	Zelów	1,0	„	16,0	8	298,7	2	68,4	4	1	2 (1)	—	—	12	1	266	368	361	—	6	1	„
150. Zelów	„ „	„	2,0	„	16,0	3	84,0	2	56,4	—	1	3 (1)	0,1	—	5	1	135	225	221	1	3	—	„
151. Zelów	„ „	„	2,0	„	18,0	4	123,3	3	84,1	—	—	—	—	0,2	6	—	163	248	239	1	3	5	„
152. Zelówek	„ „	„	2,5	„	18,0	1	52,3	—	—	—	—	—	—	—	1	—	30	77	77	—	—	—	„
153. Zimna Woda	Wymysłów	Łask	16,0	Pabjanice	8,0	1	20,0	—	—	—	—	—	—	—	1	—	34	35	12	5	7	11	„
154. Zofjówka	Dłutów	Pabjanice	11,0	„	13,0	1	35,0	1	35,0	—	1	2 (1)	0,3	1,4	1	—	34	44	33	11	—	—	n.
155. Żagliny	Wola Wężykowa	Łask	14,0	Łask	14,0	3	63,4	—	—	—	—	—	—	0,9	3	—	88	115	102	13	—	—	p.
156. Żytowice	Wymysłów	„	18,0	Pabjanice	8,0	2	62,3	2	62,3	—	1	3 (1)	0,3	0,6	2	—	60	91	46	40	5	—	„

6. Powiat Łęczyca

MIASTO:																							
Łęczyca:																							
1. powszechna nr. 1	ul. Kaliska	Łęczyca	0,5	Łęczyca	0,2	4	216,0	4	216,0	2	—	—	—	—	10	5	219	414	355	10	19	30	p.
2. „ „ nr. 2	„ „	„	0,5	„	0,2	3	162,0	3	162,0	1	—	—	—	—	7	2	161	269	257	12	—	—	„
3. „ „ nr. 3	„ Ozorkowska 20	„	0,8	„	1,1	1	42,8	—	—	—	—	—	—	—	1	1	32	62	62	—	—	—	„
4. „ „ ur. 4	„ Przedrynek 9	„	0,0	„	0,0	7	204,8	—	—	1	—	—	—	—	12	—	306	455	455	—	—	—	„
Ozorków:																							
5. powszechna nr. 1	ul. Kościuszki 27	Ozorków	0,3	Ozorków Miasto	0,5	6	315,7	6	315,7	1	1	4(1)	—	0,8	10	4	324	607	567	36	2	2	„
6. „ „ nr. 2	„ Haukego	„	0,0	„	0,0	12	482,7	—	—	1	—	—	—	—	12	1	298	538	512	16	7	3	„
7. „ „ nr. 3	„ Zgierska 5	„	0,0	„	0,0	2	123,5	—	—	—	—	—	—	—	2	1	62	112	106	6	—	—	„
8. „ „ nr. 4	„ Haukego	„	0,0	„	0,0	(12)	(482,7)	—	—	—	—	—	—	—	10	1	291	542	524	14	3	1	„
WIEŚ:																							
1. Ambrożew	Tum	Łęczyca	9,0	Sierpów	6,0	1	21,6	—	—	—	—	—	—	0,6	1	—	34	82	82	—	—	—	„

SZKOŁA siedziba, wzgl. nazwa	GMINA w miastach ulica i Nr. domu	URZĄD POCZTOWY Nazwa	URZĄD POCZTOWY Odległość w km.	STACJA KOLEJOWA Nazwa	STACJA KOLEJOWA Odległość w km.	IZBY LEKCYJNE Ogółem liczba	IZBY LEKCYJNE Ogółem pow. w m.²	IZBY LEKCYJNE W budynkach własnych liczba	IZBY LEKCYJNE W budynkach własnych pow. w m.²	INNE IZBY SZKOLNE	MIESZKANIA NAUCZYCIELI W BUDYNKACH WŁASNYCH Mieszkań	MIESZKANIA NAUCZYCIELI W BUDYNKACH WŁASNYCH Izb (w tem kuchen)	GRUNTY SZKOLNE W HEKT. W użyciu szkoły	GRUNTY SZKOLNE W HEKT. W użyciu nauczycieli	NAUCZYCIELE W charakterze etatowych	NAUCZYCIELE W charakterze nieetatowych	GODZIN LEKCYJ TYGODNIOWO	DZIECI ZAPISANE DO SZKOŁY Ogółem	DZIECI ZAPISANE DO SZKOŁY Uczęszczające z odległości —1 km.	1—2 km.	2—3 km.	ponad 3 km.	JĘZYK NAUCZANIA
2. Balków	Piątek	Piątek	6,0	Łęczyca	14,0	1	56,0	1	56,0	—	1	3 (1)	—	0,3	1	—	34	100	91	3	6	—	p.
3. Bałdrzychowska Góra	Poddębice	Poddębice	4,0	„	30,0	1	44,0	1	44,0	—	1	3 (1)	—	1,4	1	—	34	85	77	—	8	—	„
4. Bałdrzychów	„	„	4,0	„	29,0	1	51,0	1	51,0	—	1	3 (1)	—	0,9	1	1	34	80	60	20	—	—	„
5. Bardzyńska Huta	Dalików	„	14,0	Ozorków Miasto	10,0	1	27,3	1	27,3	—	1	2 (1)	—	1,7	1	1	38	106	39	67	—	—	„
6. Bądków	Rogóźno	Wypychów	4,0	Zgierz	10,0	1	24,8	—	—	—	—	—	—	1,1	1	—	34	54	38	14	2	—	„
7. Besiekiery	Grabów	Grabów k. Łęczycy	4,0	Krzewie	10,0	1	58,9	1	58,9	—	1	3 (1)	0,3	0,9	1	—	34	101	92	9	—	—	„
8. Błonie	Topola	Łęczyca	6,0	Łęczyca	6,0	2	95,4	1	50,4	—	1	3 (1)	—	0,9	2	—	60	135	97	38	—	—	„
9. Boguszyce	Piątek	Piątek	4,0	Ozorków Miasto	12,0	1	59,3	1	59,3	—	1	3 (1)	—	1,1	1	—	34	64	50	14	—	—	„
10. Borów	Tkaczew	Łęczyca	10,0	Łęczyca	10,0	1	66,2	1	66,2	—	1	3 (1)	0,3	0,3	1	—	34	91	59	32	—	—	„
11. Brudnów	Dalików	Poddębice	7,0	Łódź Kaliska	32,0	1	26,0	—	—	—	—	—	—	—	1	1	34	79	66	13	—	—	„
12. Budzynek	„	„	11,0	Ozorków Miasto	12,0	1	29,0	1	29,0	—	1	3 (1)	—	0,7	1	1	34	98	33	65	—	—	„
13. Byszew	Grabów	Grabów k. Łęczycy	3,0	Dąbie Kolskie	11,0	1	64,9	1	64,9	—	1	3 (1)	—	1,7	1	—	34	100	52	42	6	—	„
14. Byszew	Witonia	Łęczyca	15,0	Kutno	8,0	1	35,0	—	—	—	—	—	—	—	1	—	34	73	63	10	—	—	„
15. Chorki	Grabów	Grabów k. Łęczycy	4,0	Łęczyca	10,0	1	60,0	1	60,0	—	1	3 (1)	—	1,1	1	—	34	155	53	47	35	20	„
16. [Chrapy]	[Poddębice]	[Poddębice]	[6,0]	[„]	[29,0]	[1]	[31,5]	—	—	—	—	—	—	—	—	—	—	—	—	—	—	—	•
17. Chrząstówek	Topola	Łęczyca	4,0	Koryta	3,0	1	16,0	—	—	—	—	—	—	1,3	1	—	34	95	18	77	—	—	p.
18. Ciężków	Poddębice	Poddębice	5,0	Łódź Kaliska	35,0	1	24,8	—	—	—	—	—	—	—	1	—	34	86	51	20	15	—	„
19. Czerchów	Leśmierz	Łęczyca	4,0	Ozorków Miasto	4,5	1	52,9	1	52,9	—	1	2 (1)	—	1,5	1	—	34	42	42	—	—	—	„
20. Dalików	Dalików	Poddębice	10,0	„	12,0	2	87,7	2	87,7	—	2	4 (1)	—	1,1	2	1	66	109	63	21	22	3	„
21. Daszyna	Mazew	Łęczyca	11,0	Walew	1,5	1	47,3	1	47,3	—	1	3 (1)	—	—	1	—	34	139	56	9	46	28	„
22. Dobrogosty	Topola	„	6,0	Łęczyca	6,0	2	108,0	2	108,0	2	1	5 (1)	—	0,9	2	—	60	94	47	18	29	—	„
23. Domaniew	Dalików	Poddębice	7,0	„	21,0	1	18,4	—	—	—	—	—	—	1,7	1	1	34	79	22	57	—	—	„
24. Drwalew	Gostków	Wartkowice	4,5	Ozorków Miasto	14,0	1	21,8	—	—	—	—	—	—	0,5	1	—	34	96	60	36	—	—	„
25. Dzierzbiętów	Leśmierz	Łęczyca	4,0	Borki Łęczyckie	3,5	1	48,0	1	48,0	—	1	3 (1)	—	1,3	1	—	34	101	35	26	5	35	„
26. Gaj	Tum	Piątek	8,0	Łęczyca	13,0	1	54,8	1	54,8	—	1	3 (1)	—	1,1	1	—	34	106	39	55	12	—	„
27. Gajówka	Dalików	Poddębice	14,0	Ozorków Miasto	12,0	1	33,1	—	—	—	—	—	—	0,9	1	1	34	59	59	—	—	—	„
28. Gawronki	Topola	Łęczyca	5,0	Koryta	4,0	1	54,0	1	54,0	—	1	3 (1)	—	1,1	1	—	34	89	80	9	—	—	„
29. Gąsiorów	Mazew	Grabów k. Łęczycy	8,0	Walew	4,0	1	20,0	—	—	—	—	—	—	1,7	1	—	34	75	52	23	—	—	„
30. Gębice	Leśmierz	Łęczyca	11,0	Ozorków Miasto	1,0	1	25,0	—	—	—	—	—	—	—	1	—	34	79	63	16	—	—	„
31. Gieczno	Rogóźno	Rogóźno	1,5	Zgierz	15,0	1	56,0	1	56,0	—	1	3 (1)	—	2,2	1	1	34	134	32	93	9	—	„
32. Gledzianówek	Witonia	Łęczyca	3,0	Łęczyca	3,0	1	68,0	1	68,0	—	1	2 (1)	—	1,4	1	—	34	91	36	55	—	—	„
33. Golice	Poddębice	Poddębice	5,0	„	25,0	1	23,9	—	—	—	—	—	—	—	1	—	34	95	95	—	—	—	„
34. Góra Pustkowa	Chociszew	Ozorków	6,0	Zgierz	12,0	1	26,4	1	26,4	—	1	2 (1)	1,1	7,2	1	—	34	59	21	6	32	—	„
35. Góra św. Małgorzaty	Tum	Łęczyca	8,0	Łęczyca	9,0	3	146,3	1	71,4	—	1	3 (1)	—	3,1	3	1	90	211	160	51	—	—	„
36. Góra Tkaczewska	Chociszew	Ozorków	7,0	Zgierz	13,0	1	33,0	1	33,0	—	1	2 (1)	—	2,2	1	—	35	54	39	13	2	—	p. i n.
37. Górki Pęcławskie	Piątek	Piątek	5,0	Kutno	15,0	1	36,0	1	36,0	—	1	2 (1)	0,1	1,0	1	—	34	62	46	16	—	—	p.
38. Grabów	Grabów	Grabów k. Łęczycy	0,0	Krzewie	14,0	7	177,7	7	177,7	—	1	4 (1)	—	0,6	11	1	284	495	402	46	37	10	„
39. Helenów	Leśmierz	Ozorków	2,0	Ozorków Miasto	2,0	1	45,0	—	—	—	—	—	—	—	1	—	34	71	28	43	—	—	„
40. Idzikowice	Gostków	Wartkowice	9,0	„	14,0	1	29,8	—	—	—	—	—	—	—	1	1	34	65	44	21	—	—	„
41. Ignacew Rozlazły	Piaskowice	Ozorków	7,0	„	7,0	1	49,0	1	49,0	—	1	2 (1)	—	1,7	1	—	34	100	44	36	20	—	„
42. Janków	Tkaczew	Łęczyca	8,0	Łęczyca	8,0	1	39,0	1	39,0	—	1	3 (1)	—	1,3	1	—	34	98	57	41	—	—	„
43. Kadzidłowo	Sobótka	Grabów k. Łęczycy	10,0	Kłodawa	7,0	1	23,0	—	—	—	—	—	—	2,8	1	—	34	67	67	—	—	—	„
44. Kałów	Poddębice	Poddębice	6,0	Łódź Kaliska	35,0	1	30,2	—	—	—	—	—	0,9	—	1	1	34	94	54	40	—	—	„
45. [Kłódno]	[Gostków]	[Wartkowice]	[5,0]	[Łęczyca]	[25,0]	[1]	[27,0]	—	—	—	—	—	—	—	—	—	—	—	—	—	—	—	•
46. Kotków	Mazew	Krośniewice	2,0	Turzynów	2,0	1	16,0	—	—	—	—	—	—	—	1	—	34	57	44	13	—	—	p.
47. Kowalewice	Chociszew	Ozorków	2,5	Ozorków Miasto	2,5	1	39,0	1	39,0	—	1	2 (1)	0,1	3,8	1	—	34	114	45	23	46	—	„
48. [Krzemieniew]	[Dalików]	[Poddębice]	[9,0]	[Łęczyca]	[28,0]	[1]	[20,7]	—	—	—	—	—	—	—	—	—	—	—	—	—	—	—	•
49. Krzepocinek	Gostków	Wartkowice	7,0	Łęczyca	10,0	1	25,9	1	25,9	—	1	2 (1)	—	1,1	1	—	34	67	65	2	—	—	p.
50. Ksawerów	Sobótka	Grabów k. Łęczycy	5,0	Turzynów	7,0	1	35,4	1	35,4	—	1	3 (1)	—	1,1	1	1	35	107	64	37	6	—	„
51. Ktery	Witonia	Łęczyca	22,0	Kutno	14,0	1	48,3	1	48,3	—	1	3 (1)	0,3	2,0	1	—	34	111	102	—	9	—	„
52. Kuchary I	„	„	4,0	Łęczyca	8,0	1	16,0	—	—	—	—	—	—	0,6	1	—	34	105	40	41	24	—	„
53. Kwilno	Rogóźno	Ozorków	6,0	Stryków	12,0	1	46,2	1	46,2	—	1	3 (1)	—	2,0	1	—	34	86	86	—	—	—	„
54. Leszno	Grabów	Grabów k. Łęczycy	5,0	Dąbie Kolskie	8,0	1	50,2	1	50,2	—	1	3 (1)	—	1,1	1	—	36	58	58	—	—	—	„
55. Leźnica Mała	Tkaczew	Łęczyca	8,0	Łęczyca	8,0	1	126,0	—	—	—	—	—	—	1,1	1	—	34	135	40	8	87	—	„
56. Leżajna	Piątek	Piątek	5,0	Głowno k. Łowicza	14,0	1	24,0	—	—	—	—	—	—	—	1	—	34	77	62	15	—	—	„
57. Łęka	Topola	Łęczyca	11,0	Łęczyca	11,0	1	40,8	1	40,8	—	1	3 (1)	—	1,4	1	—	34	80	37	36	7	—	„
58. Marjampol	Piaskowice	Ozorków	8,0	Ozorków Miasto	8,0	1	29,5	1	29,5	—	1	2 (1)	—	1,1	1	—	35	61	16	22	23	—	„

SZKOŁA siedziba, wzgl. nazwa	GMINA w miastach ulica i Nr. domu	URZĄD POCZTOWY Nazwa	URZĄD POCZTOWY Odległość w km.	STACJA KOLEJOWA Nazwa	STACJA KOLEJOWA Odległość w km.	IZBY LEKCYJNE Ogółem liczba	IZBY LEKCYJNE Ogółem pow. w m.²	IZBY LEKCYJNE W budynkach własnych liczba	IZBY LEKCYJNE W budynkach własnych pow. w m.²	INNE IZBY SZKOLNE	MIESZKANIA NAUCZYCIELI W BUDYNKACH WŁASNYCH Mieszkań	MIESZKANIA NAUCZYCIELI W BUDYNKACH WŁASNYCH Izb (w tem kuchen)	GRUNTY SZKOLNE W HEKT. W użyciu szkoły	GRUNTY SZKOLNE W HEKT. W użyciu nauczycieli	NAUCZYCIELE W charakterze etatowych	NAUCZYCIELE W charakterze nieetatowych	GODZIN LEKCYJ TYGODNIOWO	DZIECI ZAPISANE DO SZKOŁY Ogółem	DZIECI ZAPISANE DO SZKOŁY Uczęszczające z odległości —1 km.	1—2 km.	2—3 km.	ponad 3 km.	JĘZYK NAUCZANIA
59. Marynki	Tum	Łęczyca	5,0	Łęczyca	5,0	1	72,1	1	72,1	—	1	3 (1)	—	0,6	1	—	34	68	50	18	—	—	p.
60. Mazew	Mazew	„	12,0	Walew	4,0	1	37,5	1	37,5	—	1	3 (1)	—	0,9	1	1	34	123	77	45	1	—	„
61. Mierczyn	Tum	„	6,0	Łęczyca	6,0	1	50,9	1	50,9	—	1	3 (1)	0,6	—	1	—	34	38	32	6	—	—	„
62. Mikołajew	Topola	„	8,0	„	8,0	1	51,0	1	51,0	—	1	3 (1)	0,6	3,9	1	—	34	93	38	37	18	—	„
63. [Modlna]	[Leśmierz]	[Ozorków]	[5,0]	[„]	[19,0]	[1]	[53,8]	[1]	[53,8]	—	[1]	[3 (1)]	—	[1,3]	—	—	—	—	—	—	—	—	„
64. Moraków	Tum	Piątek	6,0	Łęczyca	14,0	1	29,2	—	—	—	—	—	—	1,4	1	—	34	105	51	54	—	—	p.
65. [Nagórki]	[Grabów]	[Grabów k. Łęczycy]	[6,0]	[„]	[21,0]	[1]	[21,9]	—	—	—	—	—	—	[2,0]	—	—	—	—	—	—	—	—	„
66. Opiesin	Mazew	Grabów k. Łęczycy	7,0	Krzewie	7,0	1	34,0	—	—	—	—	—	—	—	1	—	34	67	53	14	—	—	p.
67. Oraczew	Witonia	Łęczyca	3,0	Kutno	16,0	1	45,6	1	45,6	—	1	3 (1)	—	1,2	1	—	34	66	34	32	—	—	„
68. Orszewice	Tum	„	8,0	Łęczyca	8,0	1	45,0	—	—	—	—	—	—	1,7	1	—	34	78	54	24	—	—	„
69. Osiny	Sobótka	Grabów k. Łęczycy	8,0	Kłodawa	7,0	1	36,0	1	36,0	—	1	2 (1)	0,2	1,0	1	1	36	76	47	16	13	—	„
70. Parzęczew	Piaskowice	Ozorków	5,0	Ozorków Miasto	5,0	1	40,0	1	40,0	—	1	2 (1)	—	1,7	1	1	32	129	125	1	3	—	„
71. Parzyce	Leśmierz	Łęczyca	7,0	Sierpów	3,0	1	49,0	1	49,0	—	1	3 (1)	—	2,7	1	—	34	106	63	43	—	—	„
72. Piaski Leśne	Piątek	Piątek	7,0	Głowno k. Łowicza	14,0	1	23,9	—	—	—	—	—	—	—	1	—	34	58	39	19	—	—	„
73. Piątek	„	„	0,0	Kutno	21,0	7	272,2	4	161,1	1	—	—	—	0,3	12	1	360	660	484	82	68	26	„
74. Pieczew	Sobótka	Grabów k. Łęczycy	5,0	Kłodawa	14,0	1	25,4	—	—	—	—	—	1,7	—	1	1	34	108	95	13	—	—	„
75. Poddębice	Poddębice	Poddębice	0,0	Łęczyca	25,0	6	228,5	2	96,0	—	1	3 (1)	0,2	0,7	11	1	288	641	490	96	21	34	„
76. Potrzasków	Mazew	Grabów k. Łęczycy	5,0	Walew	5,0	1	29,3	—	—	—	—	—	—	—	1	—	34	99	84	15	—	—	„
77. Powodów	Gostków	Wartkowice	7,0	Łęczyca	13,0	1	31,8	—	—	—	—	—	—	—	1	—	34	107	48	34	25	—	„
78. Prawęcice	Chociszew	Ozorków	14,0	Łódź	22,0	1	24,8	—	—	—	—	—	—	—	1	—	34	54	54	—	—	—	„
79. Rogaszyn	Piątek	Piątek	5,0	Kutno	18,0	2	108,0	2	108,0	2	2	5 (2)	0,2	0,4	2	—	58	118	28	62	28	—	„
80. Romartów	Witonia	Łęczyca	1,8	„	12,0	1	42,8	1	42,8	—	1	3 (1)	—	0,8	1	—	34	57	41	16	—	—	„
81. Różyce	Tkaczew	„	10,0	Łęczyca	9,0	1	59,5	1	59,5	—	1	4 (1)	—	0,9	1	—	34	145	88	25	32	—	„
82. Siedlec	Topola	„	7,0	Koryta	3,0	1	53,5	1	53,5	—	1	3 (1)	—	1,1	1	1	34	110	20	56	34	—	„
83. Skotniki	Leśmierz	„	12,0	Ozorków Miasto	6,0	1	29,0	—	—	—	—	—	—	—	1	—	34	75	60	15	—	—	„
84. Skromnica	Tkaczew	„	6,0	Łęczyca	6,0	1	42,0	1	42,0	—	1	3 (1)	—	1,3	1	—	34	79	30	9	40	—	„
85. Sługi	Tum	„	12,0	„	13,0	1	30,2	—	—	—	—	—	—	—	1	—	34	74	55	—	19	—	„
86. Sobień	Chociszew	Ozorków	12,0	Ozorków Miasto	12,0	1	41,7	1	41,7	—	1	2 (1)	0,3	1,4	1	—	34	84	46	32	6	—	„
87. Sobótka	Sobótka	Grabów k. Łęczycy	7,0	Turzynów	5,0	1	46,2	1	46,2	—	1	3 (1)	—	1,1	1	1	34	85	75	4	6	—	„
88. Solca Wielka	Tkaczew	Ozorków	4,5	Ozorków Miasto	4,0	1	60,0	1	60,0	—	1	3 (1)	0,3	2,2	1	1	34	117	18	45	54	—	„
89. Strzegocin	Witonia	Kutno	8,0	Kutno	8,0	2	79,0	1	52,4	—	1	3 (1)	—	4,7	2	1	64	205	45	133	23	4	„
90. Szamów	„	Łęczyca	16,0	Łęczyca	16,0	1	59,5	1	59,5	—	1	3 (1)	0,2	0,4	1	—	34	105	44	61	—	—	„
91. [Szłapy]	[Grabów]	[Grabów k. Łęczycy]	[7,0]	[„]	[17,0]	[1]	[31,8]	—	—	—	—	—	—	—	—	—	—	—	—	—	—	—	„
92. [Śladków Górny]	[Rogóźno]	[Ozorków]	[8,0]	[Ozorków Miasto]	[8,0]	[1]	[25,0]	—	—	—	—	—	—	—	—	—	—	—	—	—	—	—	„
93. [Śladków Rozlazły]	[„]	„	[10,0]	„	[10,0]	[1]	[25,0]	—	—	—	—	—	—	—	—	—	—	—	—	—	—	—	„
94. Śniatowa	Dalików	Poddębice	15,0	Ozorków Miasto	8,0	1	25,0	1	25,0	—	1	2 (1)	—	0,8	1	1	34	60	45	15	—	—	p.
95. Topola Kątowa	Tkaczew	Łęczyca	4,8	Łęczyca	4,0	1	23,9	—	—	—	—	—	—	—	1	—	34	88	75	13	—	—	„
96. Topola Królewska	Topola	„	1,5	„	2,5	1	14,0	1	14,0	—	1	3 (1)	—	2,5	1	1	34	80	74	—	6	—	„
97. Tum	Tum	„	2,5	„	3,5	1	55,3	1	55,3	—	1	3 (1)	—	1,3	1	1	32	108	83	14	11	—	„
98. Tur	Gostków	Wartkowice	6,0	„	20,5	1	40,0	—	—	—	—	—	—	—	1	1	34	61	50	11	—	—	„
99. Ujazd	„	„	5,0	Ozorków Miasto	11,0	1	14,7	—	—	—	—	—	—	—	1	—	34	94	94	—	—	—	„
100. Wartkowice	„	„	0,3	Łęczyca	17,0	2	73,2	—	—	—	—	—	—	—	2	1	69	192	110	24	58	—	„
101. Wielka Wieś	Piaskowice	Ozorków	5,5	Ozorków Miasto	4,5	1	27,0	—	—	—	—	—	—	—	1	—	34	78	16	16	29	17	„
102. Wilczkowice	Tkaczew	Łęczyca	4,0	Łęczyca	4,0	2	73,7	1	52,5	—	1	3 (1)	—	1,1	3	—	60	108	18	41	40	9	„
103. [Wilczyca]	[Dalików]	[Poddębice]	[9,0]	[„]	[31,0]	[1]	[20,7]	[1]	[20,7]	—	[1]	[2 (1)]	[5,0]	[2,0]	—	—	—	—	—	—	—	—	„
104. Witonia	Witonia	Łęczyca	0,3	Kutno	10,0	2	89,0	1	46,8	—	1	3 (1)	0,2	1,5	2	1	66	134	80	48	3	3	p.
105. Władysławów	Rogóźno	Wypychów	4,5	Stryków	10,0	1	18,0	—	—	—	—	—	—	—	1	—	34	79	13	62	4	—	„
106. Wola Niedźwiedzia	Gostków	Wartkowice	5,0	Łęczyca	12,0	1	22,6	—	—	—	—	—	0,3	—	1	—	34	74	46	12	16	—	„
107. Wygorzele	Sobótka	Grabów k. Łęczycy	8,0	Turzynów	4,0	1	34,0	1	34,0	—	1	3 (1)	—	2,0	1	—	34	54	42	12	—	—	„
108. Zagaj	Tum	Łęczyca	10,0	Łęczyca	10,0	1	35,0	—	—	—	—	—	—	1,7	1	—	34	47	41	6	—	—	„
109. Złotniki	Dalików	Poddębice	8,0	Ozorków Miasto	18,0	1	30,1	—	—	—	—	—	—	1,7	1	—	34	74	57	12	5	—	„
110. Żelazna Nowa	Mazew	Łęczyca	14,0	Walew	1,0	1	20,0	—	—	—	—	—	—	—	1	—	34	63	23	40	—	—	„

7. Powiat Łódź Miasto

MIASTO: ***Łódź:***																							
1. powszechna nr. 1	ul. N.-Targowa 24	Łódź	.	Łódź	.	13	722,0	13	722,0	5	1	4 (1)	—	—	14	1	387	551	138	413	—	—	p.

SZKOŁA siedziba, wzgl. nazwa	GMINA w miastach ulica i Nr. domu	URZĄD POCZTOWY Nazwa	URZĄD POCZTOWY Odległość w km.	STACJA KOLEJOWA Nazwa	STACJA KOLEJOWA Odległość w km.	IZBY LEKCYJNE Ogółem liczba	IZBY LEKCYJNE Ogółem pow. w m.²	IZBY LEKCYJNE W budynkach własnych liczba	IZBY LEKCYJNE W budynkach własnych pow. w m.²	INNE IZBY SZKOLNE	MIESZKANIA NAUCZYCIELI W BUDYNKACH WŁASNYCH Mieszkań	MIESZKANIA NAUCZYCIELI W BUDYNKACH WŁASNYCH Izb (w tem kuchen)	GRUNTY SZKOLNE W HEKT. W użyciu szkoły	GRUNTY SZKOLNE W HEKT. W użyciu nauczycieli	NAUCZYCIELE W charakterze etatowych	NAUCZYCIELE W charakterze nieetatowych	GODZIN LEKCYJ TYGODNIOWO	DZIECI ZAPISANE DO SZKOŁY Ogółem	DZIECI ZAPISANE DO SZKOŁY Uczęszczające z odległości —1 km.	1—2 km.	2—3 km.	ponad 3 km.	JĘZYK NAUCZANIA
2. powszechna nr. 1a	ul. Przejazd 69	Łódź	•	Łódź	•	4	148,8	—	—	2	—	—	—	—	5	1	146	163	48	51	37	27	p.
3. „ nr. 2	aleja 1 Maja 50	„	•	„	•	4	136,7	—	—	4	—	—	—	—	7	1	191	242	141	100	—	1	„
4. „ nr. 2a	ul. 28 P. St. Kan. 22	„	•	„	•	4	140,6	—	—	3	—	—	—	—	8	—	200	179	43	66	31	39	„
5. „ nr. 3	„ Konstantyn. 27	„	•	„	•	7	357,0	7	357,0	13	—	—	—	—	13	—	339	486	406	80	—	—	„
6. „ nr. 3a	„ Brzezińska 41	„	•	„	•	4	200,0	—	—	3	—	—	—	—	4	2	110	139	25	39	75	—	„
7. „ nr. 4	„ Targowa 14	„	•	„	•	5	226,5	—	—	1	—	—	—	—	9	1	209	295	285	6	—	4	„
8. „ nr. 5	„ Napiórkow. 25	„	•	Chojny	1,5	5	232,5	—	—	5	—	—	—	—	6	—	146	210	189	21	—	—	„
9. „ nr. 6	„ Wileńska 33	„	•	Łódź	•	7	275,7	—	—	2	—	—	—	—	12	1	264	335	—	335	—	—	„
10. „ nr. 7	„ Targowa 10	„	•	„	•	4	193,9	—	—	—	—	—	—	—	5	2	154	176	173	—	—	3	„
11. „ nr. 8	„ Zgierska 11	„	•	„	•	4	187,6	—	—	4	—	—	—	—	8	—	204	354	354	—	—	—	„
12. „ nr. 9	„ Promyka 15	„	•	„	•	7	338,0	—	—	3	—	—	—	—	8	—	189	297	297	—	—	—	„
13. „ nr. 10	„ Rzgowska 33	„	•	„	•	7	302,1	—	—	3	—	—	—	—	8	1	201	334	322	12	—	—	„
14. „ nr. 11	„ Konstantyn. 51	„	•	„	•	6	275,1	—	—	1	—	—	—	—	9	1	249	361	348	4	5	4	„
15. „ nr. 12	„ Wilanowska 21	„	•	„	•	4	120,2	—	—	1	—	—	—	—	9	1	212	295	295	—	—	—	„
16. „ nr. 13	„ 6 Sierpnia 56	„	•	„	•	4	181,4	—	—	—	—	—	—	—	8	2	202	276	272	4	—	—	„
17. „ nr. 14	„ Juljusza 29	„	•	„	•	7	281,8	—	—	1	—	—	—	—	12	1	279	406	401	—	—	5	„
18. „ nr. 15	„ Zielona 32	„	•	„	•	7	349,5	—	—	4	—	—	—	—	9	1	251	406	365	23	18	—	„
19. „ nr. 16	„ Gubernator. 3	„	•	„	•	9	375,3	—	—	4	—	—	—	—	10	2	238	382	154	221	4	3	„
20. „ nr. 17	„ Rokicińska 94	„	•	„	•	4	132,9	—	—	2	—	—	—	—	7	—	164	238	237	1	—	—	„
21. „ nr. 18	„ Gdańska 29	„	•	„	•	5	224 4	—	—	2	—	—	—	—	8	1	199	286	186	100	—	—	„
22. „ nr. 19	„ Zamenhofa 38	„	•	„	•	11	488,3	—	—	4	—	—	—	—	14	1	326	469	463	6	—	—	„
23. „ nr. 20	„ Cegielniana 58	„	•	„	•	12	648,0	12	648,0	10	3	8 (2)	—	—	24	1	583	830	814	2	8	6	„
24. „ nr. 21	„ N.-Targowa 24	„	•	„	•	14	772,6	14	772,6	8	—	—	—	—	14	—	365	563	95	468	—	—	„
25. „ nr. 22	„ Nawrot 12	„	•	„	•	9	388,1	—	—	5	—	—	—	—	10	—	254	382	207	128	46	1	„
26. „ nr. 23	aleja 1 Maja 25	„	•	„	•	4	159,7	—	—	1	—	—	—	—	8	—	177	240	240	—	—	—	„
27. „ nr. 24	ul. Gubernator. 22	„	•	„	•	6	250,8	—	—	1	—	—	—	—	10	1	252	361	360	—	—	1	„
28. „ nr. 25	„ Drewnowska 88	„	•	„	•	9	477,3	9	477,3	13	—	—	—	—	11	1	256	410	100	310	—	—	„
29. „ nr. 26	„ Przejazd 77	„	•	„	•	7	266,0	—	—	3	—	—	—	—	10	1	266	344	344	—	—	—	„
30. „ nr. 27	„ Sosnowa 1	„	•	„	•	8	348,5	—	—	3	—	—	—	—	13	—	332	485	485	—	—	—	„
31. „ nr. 28	„ Złota 7	„	•	„	•	6	249,8	—	—	1	—	—	—	—	8	1	224	353	353	—	—	—	„
32. „ nr. 29	„ Senatorska 14	„	•	„	•	4	192,5	—	—	1	—	—	—	—	7	2	201	300	300	—	—	—	„
33. „ nr. 31	„ Ewangelicka 18	„	•	„	•	7	287,1	—	—	3	—	—	—	—	8	3	213	308	308	—	—	—	„
34. „ nr. 32	„ Przejazd 84	„	•	„	•	6	290,1	—	—	3	—	—	—	—	7	—	176	236	236	—	—	—	„
35. „ nr. 33	„ Zakątna 51	„	•	„	•	8	296,8	—	—	3	—	—	—	—	10	—	252	351	351	—	—	—	„
36. „ nr. 34	„ Zagajnikowa 34	„	•	„	•	10	540,0	10	540,0	13	2	6 (1)	—	—	15	—	337	544	542	—	—	2	„
37. „ nr. 35	„ Kopernika 50	„	•	„	•	4	184,3	—	—	3	—	—	—	—	8	2	226	310	310	—	—	—	„
38. „ nr. 36	„ Drewnowska 88	„	•	„	•	10	546,6	10	546,6	8	—	—	—	—	10	1	260	455	455	—	—	—	„
39. „ nr. 37	„ Józefa 1	„	•	„	•	4	201,0	—	—	5	—	—	—	—	8	2	204	292	280	12	—	—	„
40. „ nr. 38	„ Rzgowska 76	„	•	Chojny	1,0	7	321,2	—	—	1	—	—	—	—	14	—	365	537	515	21	1	—	„
41. „ nr. 39	„ Szkolna 32	„	•	Łódź	•	4	205,8	—	—	1	—	—	—	—	6	1	163	253	253	—	—	—	„
42. „ nr. 40	„ Waryńskiego 9	„	•	„	•	6	223,2	—	—	1	—	—	—	—	9	2	252	342	305	36	—	1	„
43. „ nr. 41	„ Kątna 17	„	•	„	•	6	427,3	—	—	2	—	—	—	—	13	1	340	473	473	—	—	—	„
44. „ nr. 42	„ Pabjanicka 34	„	•	„	•	(9)	(442,7)	—	—	—	—	—	—	—	9	1	238	406	406	—	—	—	„
45. „ nr. 43	„ Skierniewicka 3	„	•	„	•	8	360,0	—	—	5	—	—	—	—	13	—	343	549	549	—	—	—	„
46. „ nr. 44	„ Radwańska 69	„	•	„	•	7	255,7	—	—	1	—	—	—	—	8	—	193	276	276	—	—	—	„
47. „ nr. 45	„ Drewnowska 88	„	•	„	•	10	544,8	10	544,8	4	—	—	—	—	11	—	268	465	300	165	—	—	„
48. „ nr. 46	„ Zgierska 70	„	•	„	•	4	209,9	—	—	2	—	—	—	—	8	3	195	315	315	—	—	—	„
49. „ nr. 47	„ N.-Marysiń. 2	„	•	„	•	(10)	(502,1)	(10)	(502,1)	—	—	—	—	—	10	2	259	424	415	9	—	—	„
50. „ nr. 48	„ „ „	„	•	„	•	14	780,3	14	780,3	7	—	—	—	—	16	1	399	646	646	—	—	—	„
51. „ nr. 49	„ „ „	„	•	„	•	(12)	(648,0)	(12)	(648,0)	—	—	—	—	—	14	—	325	545	494	51	—	—	„
52. „ nr. 50	„ Składowa 15	„	•	„	•	5	235,2	—	—	3	—	—	—	—	9	1	201	292	282	—	—	10	„
53. „ nr. 51	„ Rzgowska 25	„	•	„	•	5	219,2	—	—	3	—	—	—	—	11	—	217	305	285	20	—	—	„
54. „ nr. 52	„ Klinka 4	„	•	„	•	5	240,3	—	—	3	—	—	—	—	10	2	277	431	428	—	—	3	„
55. „ nr. 53	„ Mickiewicza 7	„	•	„	•	7	333,7	—	—	5	—	—	—	—	13	1	348	532	521	8	3	—	„
56. „ nr. 54	„ Zgierska 116	„	•	„	•	7	309,2	—	—	5	—	—	—	—	15	4	410	626	521	50	55	—	„
57. „ nr. 55	„ Prusa 13	„	•	„	•	6	274,2	—	—	2	—	—	—	—	9	—	204	361	361	—	—	—	„
58. „ nr. 56	„ Zgierska 166	„	•	„	•	4	188,7	—	—	2	—	—	—	—	9	—	210	291	280	11	—	—	„

SZKOŁA siedziba, wzgl. nazwa	GMINA w miastach ulica i Nr. domu	URZĄD POCZTOWY Nazwa	URZĄD POCZTOWY Odległość w km.	STACJA KOLEJOWA Nazwa	STACJA KOLEJOWA Odległość w km.	IZBY LEKCYJNE Ogółem liczba	IZBY LEKCYJNE Ogółem pow. w m²	IZBY LEKCYJNE W budynkach własnych liczba	IZBY LEKCYJNE W budynkach własnych pow. w m²	INNE IZBY SZKOLNE	MIESZKANIA NAUCZYCIELI W BUDYNKACH WŁASNYCH Mieszkań	MIESZKANIA NAUCZYCIELI W BUDYNKACH WŁASNYCH Izb (w tem kuchen)	GRUNTY SZKOLNE W HEKT. W użyciu szkoły	GRUNTY SZKOLNE W HEKT. W użyciu nauczycieli	NAUCZYCIELE W charakterze etatowych	NAUCZYCIELE W charakterze nieetatowych	GODZIN LEKCYJ TYGODNIOWO	DZIECI ZAPISANE DO SZKOŁY Ogółem	DZIECI ZAPISANE DO SZKOŁY Uczęszczające z odległości —1 km.	1—2 km.	2—3 km.	ponad 3 km.	JĘZYK NAUCZANIA
59. powszechna nr. 57	ul. Zagajnikowa 34	Łódź	.	Łódź	.	9	486,0	9	486,0	3	—	—	—	—	10	—	255	378	250	128	—	—	p.
60. „ „ nr. 58	„ Zakątna 25	„	.	„	.	5	231,6	—	—	2	—	—	—	—	9	3	198	261	261	—	—	—	„
61. „ „ nr. 59	„ Rzgowska 33	„	.	„	.	(7)	(302,1)	—	—	—	—	—	—	—	8	3	191	304	297	7	—	—	„
62. „ „ nr. 60	„ Śląska 21	„	.	„	.	4	140,0	—	—	1	—	—	—	—	7	1	194	306	250	50	6	—	„
63. „ „ nr. 61	„ Szpitalna 9	„	.	„	.	(5)	(310,5)	—	—	—	—	—	—	—	5	4	146	232	185	—	—	—	„
64. „ „ nr. 62	„ Szosa Pabj. 34	„	.	„	.	10	465,5	—	—	4	—	—	—	—	12	—	281	405	404	—	1	—	„
65. „ „ nr. 64	„ Brzozowa 11	„	.	„	.	5	210,1	—	—	1	—	—	—	—	8	1	217	305	305	—	—	—	„
66. „ „ nr. 65	„ Pusta 20	„	.	„	.	3	115,0	—	—	—	—	—	—	—	6	—	118	154	89	45	18	2	„
67. „ „ nr. 66	„ Szpitalna 9	„	.	„	.	7	430,2	—	—	2	—	—	—	—	9	2	210	313	313	—	—	—	„
68. „ „ nr. 67	„ Rzgowska 17	„	.	„	.	4	140,0	—	—	2	—	—	—	—	8	—	171	263	263	—	—	—	„
69. „ „ nr. 68	„ Księży Młyn 15	„	.	„	.	6	361,2	—	—	2	—	—	—	—	10	—	249	372	344	27	1	—	„
70. „ „ nr. 69	„ Kątna 34	„	.	„	.	7	338,3	—	—	1	—	—	—	—	12	—	311	484	484	—	—	—	„
71. „ „ nr. 70	„ Rzgowska 30	„	.	Chojny	2,0	4	230,5	—	—	1	—	—	—	—	7	1	193	303	200	103	—	—	„
72. „ „ nr. 71	„ Smugowa 6	„	.	Łódź	.	7	379,1	—	—	3	—	—	—	—	9	2	237	399	249	132	13	5	„
73. „ „ nr. 72	„ N.-Marysiń. 2	„	.	„	.	10	502,1	10	502,1	10	4	6 (1)	—	—	11	2	248	434	398	36	—	—	„
74. „ „ nr. 73	„ Pańska 36	„	.	„	.	10	433,7	—	—	4	—	—	—	—	11	—	269	357	357	—	—	—	„
75. „ „ nr. 74	„ Suwalska 16	„	.	„	.	7	251,1	—	—	4	—	—	—	—	13	—	341	473	452	21	—	—	„
76. „ „ nr. 75	„ Kilińskiego 141	„	.	„	.	6	272,2	—	—	1	—	—	—	—	8	1	227	312	286	24	—	2	„
77. „ „ nr. 76	„ Targowa 79	„	.	„	.	6	278,4	—	—	3	—	—	—	—	9	2	221	336	336	—	—	—	„
78. „ „ nr. 77	„ Senatorska 4	„	.	„	.	9	440,2	—	—	3	—	—	—	—	11	1	279	419	405	14	—	—	„
79. „ „ nr. 79	„ Klonowa 16	„	.	„	.	4	175,2	—	—	2	—	—	—	—	5	2	110	166	166	—	—	—	„
80. „ „ nr. 80	„ Odyńca 15	„	.	Chojny	0,5	6	282,2	—	—	1	—	—	—	—	12	—	307	477	473	4	—	—	„
81. „ „ nr. 81	„ Rokicińska 31	„	.	Łódź	.	4	159,0	—	—	2	—	—	—	—	8	—	191	306	306	—	—	—	„
82. „ „ nr. 83	„ Św. Karoła 16	„	.	„	.	7	356,7	—	—	2	—	—	—	—	9	—	202	304	274	30	—	—	„
83. „ „ nr. 84	„ Czerwona 8	„	.	„	.	2	129,0	—	—	—	—	—	—	—	5	1	101	169	169	—	—	—	„
84. „ „ nr. 85	„ Suwalska 16	„	.	„	.	7	265,7	—	—	3	—	—	—	—	14	—	368	489	435	54	—	—	„
85. „ „ nr. 86	„ Aleksandr. 121	„	.	„	.	8	368,1	—	—	2	—	—	—	—	13	2	357	575	495	41	32	7	„
86. „ „ nr. 87	„ Szosa Kons. 20	„	.	„	.	5	197,3	—	—	1	—	—	—	—	8	—	191	251	251	—	—	—	„
87. „ „ nr. 89	„ Piramowicza 1	„	.	„	.	4	185,2	—	—	1	—	—	—	—	6	2	175	247	80	120	40	7	„
88. „ „ nr. 90	„ Główna 30	„	.	„	.	4	189,0	—	—	1	—	—	—	—	8	—	203	318	200	117	—	1	n.
89. „ „ nr. 91	„ Zagajnikowa 32	„	.	„	.	(10)	(540,0)	—	—	—	—	—	—	—	10	3	287	412	—	412	—	—	p.
90. „ „ nr. 93	„ Zachodnia 17	„	.	„	.	4	199,4	—	—	2	—	—	—	—	8	—	218	274	49	198	14	13	p. i n.
91. „ „ nr. 94	„ Andrzeja 52	„	.	„	.	4	222,5	—	—	2	—	—	—	—	5	1	152	200	171	2	25	2	„ „
92. „ „ nr. 95	„ Napiórkow. 31	„	.	„	.	6	230,2	—	—	2	—	—	—	—	11	—	269	401	305	96	—	—	n.
93. „ „ nr. 96	„ Piotrkows. 251	„	.	„	.	7	339,7	—	—	4	—	—	—	—	13	2	366	506	278	170	38	20	p. i n.
94. „ „ nr. 98	plac Dąbrowsk. 4	„	.	„	.	4	186,6	—	—	2	—	—	—	—	4	2	126	152	152	—	—	—	„ „
95. „ „ nr. 99	ul. Skierniewic. 28	„	.	„	.	4	193,8	—	—	1	—	—	—	—	9	—	221	320	316	4	—	—	p.
96. „ „ nr. 100	„ Wodna 38	„	.	„	.	4	193,7	—	—	1	—	—	—	—	5	—	120	146	146	—	—	—	n.
97. „ „ nr. 101	„ Południowa 40	„	.	„	.	5	206,3	—	—	1	—	—	—	—	8	3	227	342	342	—	—	—	p.
98. „ „ nr. 102	„ N-Zarzewska 68	„	.	„	.	7	333,2	—	—	3	—	—	—	—	12	—	288	396	225	171	—	—	n.
99. „ „ nr. 103	„ Wólczańska 117	„	.	„	.	8	338,9	—	—	1	—	—	—	—	13	—	277	397	186	211	—	—	p. i n.
100. „ „ nr. 104	„ Andrzeja 24	„	.	„	.	7	327,5	—	—	3	—	—	—	—	13	—	323	488	488	—	—	—	n.
101. „ „ nr. 107	„ Wileńska 43	„	.	„	.	1	77,0	1	77,0	1	1	4 (1)	—	—	1	2	41	48	16	19	13	—	„
102. „ „ nr. 108	„ Aleksandr. 45	„	.	„	.	4	162,2	—	—	1	—	—	—	—	5	4	160	284	274	10	—	—	p.
103 „ „ nr. 110	„ Fabryczna 9	„	.	„	.	4	186,2	—	—	1	—	—	—	—	7	—	179	236	236	—	—	—	p. i n.
104. „ „ nr. 111	„ Północna 40	„	.	„	.	7	324,1	—	—	2	—	—	—	—	8	—	210	320	150	100	70	—	n.
105. „ „ nr. 112	„ Kilińskiego 150	„	.	„	.	7	463,2	—	—	4	—	—	—	—	9	—	237	347	342	5	—	—	„
106. „ „ nr. 113	„ Zgierska 126	„	.	„	.	5	227,0	—	—	3	—	—	—	—	10	—	259	409	406	3	—	—	p.
107. „ „ nr. 114	„ Rybna 15	„	.	„	.	6	291,6	—	—	2	—	—	—	—	12	—	308	529	529	—	—	—	„
108. „ „ nr. 115	„ Sierakowsk. 26	„	.	„	.	4	215,8	—	—	1	—	—	—	—	9	1	237	365	353	10	—	2	n.
109. „ „ nr. 116	„ „ 54	„	.	„	.	5	205,5	—	—	—	—	—	—	—	9	—	221	371	371	—	—	—	p.
110. „ „ nr. 117	„ Wspólna 8	„	.	„	.	4	174,1	—	—	1	—	—	—	—	9	—	184	242	239	—	—	3	n.
111. „ „ nr. 118	„ Rajtera 11	„	.	„	.	6	267,7	—	—	2	—	—	—	—	9	—	237	385	383	2	—	—	„
112. „ „ nr. 119	„ Rzgowska 5	„	.	„	.	8	284,6	—	—	2	—	—	—	—	15	—	366	537	537	—	—	—	p.
113. „ „ nr. 120	„ „ 62	„	.	„	.	4	212,0	—	—	2	—	—	—	—	6	1	179	246	246	—	—	—	n.
114. „ „ nr. 121	„ Zawadzka 42	„	.	„	.	10	465,6	10	465,6	3	1	1 (-)	—	—	16	—	398	609	536	73	—	—	p.
115. „ „ nr. 122	„ Narutowicza 27	„	.	„	.	(8)	(380,9)	—	—	—	—	—	—	—	8	—	148	238	238	—	—	—	„

SZKOŁA siedziba, wzgl. nazwa	GMINA w miastach ulica i Nr. domu	URZĄD POCZTOWY Nazwa	URZĄD POCZTOWY Odległość w km.	STACJA KOLEJOWA Nazwa	STACJA KOLEJOWA Odległość w km.	IZBY LEKCYJNE Ogółem liczba	IZBY LEKCYJNE Ogółem pow. w m.²	IZBY LEKCYJNE W budynkach własnych liczba	IZBY LEKCYJNE W budynkach własnych pow. w m.²	INNE IZBY SZKOLNE	MIESZKANIA NAUCZYCIELI W BUDYNKACH WŁASNYCH Mieszkań	MIESZKANIA NAUCZYCIELI W BUDYNKACH WŁASNYCH Izb (w tem kuchen)	GRUNTY SZKOLNE W HEKT. W użyciu szkoły	GRUNTY SZKOLNE W HEKT. W użyciu nauczycieli	NAUCZYCIELE W charakterze etatowych	NAUCZYCIELE W charakterze nieetatowych	GODZIN LEKCYJ TYGODNIOWO	DZIECI ZAPISANE DO SZKOŁY Ogółem	DZIECI ZAPISANE DO SZKOŁY Uczęszczające z odległości —1 km.	1—2 km.	2—3 km.	ponad 3 km.	JĘZYK NAUCZANIA
116. powszechna nr. 123	ul. Wólczańska 21	Łódź	•	Łódź	•	5	232,2	—	—	4	—	—	—	—	9	—	219	337	313	24	—	—	p.
117. „ nr. 124	„ Kilińskiego 30	„	•	„	•	4	142,8	—	—	1	—	—	—	—	8	2	212	303	303	—	—	—	„
118. „ nr. 125	„ Św. Jakóba 10	„	•	„	•	12	569,4	—	—	6	—	—	—	—	10	1	287	514	512	—	—	2	„
119. „ nr. 126	„ Gdańska 90	„	•	„	•	7	330,8	—	—	3	—	—	—	—	8	1	210	277	277	—	—	—	„
120. „ nr. 127	„ Południowa 28	„	•	„	•	5	191,7	—	—	2	—	—	—	—	9	—	219	329	329	—	—	—	„
121. „ nr. 128	„ N.-Zarzewska 28	„	•	„	•	6	236,3	—	—	2	—	—	—	—	11	—	287	449	394	40	14	1	„
122. „ nr. 129	„ Szkolna 16	„	•	„	•	4	170,7	—	—	1	—	—	—	—	8	2	213	311	280	31	—	—	„
123. „ nr. 130	„ Pomorska 34	„	•	„	•	8	358,0	—	—	2	—	—	—	—	9	2	254	426	426	—	—	—	„
124. „ nr. 131	„ Sienkiewicza 11	„	•	„	•	9	433,7	—	—	4	—	—	—	—	13	1	349	532	532	—	—	—	„
125. „ nr. 132	„ Pomorska 8	„	•	„	•	5	282,0	—	—	3	—	—	—	—	10	—	255	393	393	—	—	—	„
126. „ nr. 133	„ Cegielniana 7	„	•	„	•	5	197,8	—	—	1	—	—	—	—	9	2	243	427	427	—	—	—	„
127. „ nr. 134	„ Kilińskiego 63	„	•	„	•	4	155,1	—	—	1	—	—	—	—	9	—	199	302	296	6	—	—	„
128. „ nr. 135	„ Cmentarna 3	„	•	„	•	8	278,1	—	—	2	—	—	—	—	13	1	351	487	487	—	—	—	„
129. „ nr. 136	„ Ogrodowa 14	„	•	„	•	4	136,0	—	—	2	—	—	—	—	7	2	200	309	309	—	—	—	„
130. „ nr. 137	„ Pomorska 10	„	•	„	•	5	184,2	—	—	3	—	—	—	—	9	2	260	387	387	—	—	—	„
131. „ nr. 138	„ Pańska 6	„	•	„	•	8	371,5	—	—	2	—	—	—	—	14	1	379	554	70	484	—	—	„
132. „ nr. 139	„ Zakątna 21	„	•	„	•	5	227,4	—	—	3	—	—	—	—	8	2	223	387	387	—	—	—	„
133. „ nr. 140	„ Sienkiewicza 11	„	•	„	•	(8)	(403,3)	—	—	—	—	—	—	—	9	—	230	336	336	—	—	—	„
134. „ nr. 141	„ Narutowicza 27	„	•	„	•	8	380,9	—	—	1	—	—	—	—	8	1	223	358	334	23	—	1	„
135. „ nr. 142	„ Pańska 58	„	•	„	•	8	332,7	—	—	3	—	—	—	—	13	—	347	495	420	75	—	—	„
136. „ nr. 143	„ Zielona 44	„	•	„	•	4	148,3	—	—	3	—	—	—	—	9	—	209	292	224	60	8	—	„
137. „ nr. 144	„ Konstantyn. 72	„	•	„	•	6	246,9	—	—	1	—	—	—	—	6	1	177	249	249	—	—	—	„
138. „ nr. 145	„ Magistracka 8	„	•	„	•	4	181,4	—	—	2	—	—	—	—	5	1	144	228	200	28	—	—	„
139. „ nr. 146	„ Franciszkań. 13	„	•	„	•	5	239,1	—	—	1	—	—	—	—	9	2	263	395	373	21	1	—	„
140. „ nr. 147	„ Sztarka 3/5	„	•	„	•	5	196,8	—	—	1	—	—	—	—	8	2	223	357	357	—	—	—	„
141. „ nr. 148	„ Zgierska 38	„	•	„	•	4	182,2	—	—	1	—	—	—	—	7	1	204	355	355	—	—	—	„
142. „ nr. 149	„	„	•	„	•	5	257,7	—	—	3	—	—	—	—	9	—	218	332	332	—	—	—	„
143. „ nr. 150	„ Młynarska 2	„	•	„	•	6	412,9	—	—	3	—	—	—	—	12	—	318	511	511	—	—	—	„
144. „ nr. 151	„ Północna 24	„	•	„	•	5	207,8	—	—	2	—	—	—	—	11	—	280	426	426	—	—	—	„
145. „ nr. 152	Szosa Pabjan. 8	„	•	„	•	5	166,4	—	—	1	—	—	—	—	6	1	169	276	170	106	—	—	„
146. „ nr. 153	ul. Kilińskiego 135	„	•	„	•	4	212,3	—	—	2	—	—	—	—	8	2	208	294	205	89	—	—	„
147. „ nr. 154	„ Św. Jakóba 10	„	•	„	•	(12)	(569,4)	—	—	—	—	—	—	—	13	2	328	567	567	—	—	—	„
148. „ nr. 155	„ Gdańska 29	„	•	„	•	6	284,0	—	—	3	—	—	—	—	8	1	219	351	351	—	—	—	„
149. „ nr. 156	„ Kilińskiego 116	„	•	„	•	4	181,3	—	—	1	—	—	—	—	4	—	93	165	165	—	—	—	„
150. „ nr. 157	„ Aleksandr. 37	„	•	„	•	6	230,2	—	—	2	—	—	—	—	10	—	211	367	367	—	—	—	„
151. „ nr. 158	„ N.-Łagiewn. 14	„	•	„	•	4	185,6	—	—	1	—	—	—	—	5	1	141	236	140	96	—	—	„
152. „ nr. 159	„ Kilińskiego 15	„	•	„	•	4	162,2	—	—	2	—	—	—	—	8	—	200	310	285	25	—	—	„
153. „ nr. 160	„ Andrzeja 7	„	•	„	•	7	242,6	—	—	2	—	—	—	—	8	1	205	295	295	—	—	—	„
154. „ nr. 161	„ Żabia 13	„	•	„	•	8	437,4	8	437,4	4	1	3 (1)	—	—	14	—	371	584	584	—	—	—	„
155. „ nr. 162	„ Widok 7	„	•	„	•	6	255,6	—	—	2	—	—	—	—	10	—	197	311	211	100	—	—	„

8. Powiat Łódź

MIASTO:																								
Aleksandrów:																								
1. powszechna nr. 1	Rynek	Aleksandrów k. Łodzi	0,0	Łódź Kaliska	11,0	10	444,0	4	180,0	1	1	3 (1)	—	0,6	17	—	458	774	700	59	15	—	p.
2. „ nr. 2	ul. Łęczycka 4	„ „ „	0,8	„ „ „	11,0	7	384,0	—	—	2	—	—	—	—	11	—	310	504	474	26	4	—	n.
Konstantynów:																								
3. powszechna nr. 1	ul. Zgierska	Konstantyn. n. Nerem	0,2	„ „ „	10,0	7	320,0	2	101,6	—	1	4 (1)	—	1,1	13	1	379	593	544	21	28	—	p.
4. „ nr. 2	„ Ewangelicka 2	„ „ „	0,5	„ „ „	9,0	5	171,8	2	72,7	—	1	4 (1)	—	1,0	5	—	160	226	188	27	11	—	n.
Ruda Pabjanicka:																								
5. powszechna nr. 1	Marysin	Ruda Pabjanicka	0,1	„ „ „	5,0	6	192,8	—	—	1	—	—	—	—	12	1	294	404	336	56	12	—	p.

SZKOŁA siedziba, wzgl. nazwa	GMINA w miastach ulica i Nr. domu	URZĄD POCZTOWY Nazwa	URZĄD POCZTOWY Odległość w km.	STACJA KOLEJOWA Nazwa	STACJA KOLEJOWA Odległość w km.	IZBY LEKCYJNE Ogółem liczba	IZBY LEKCYJNE Ogółem pow. w m²	IZBY LEKCYJNE W budynkach własnych liczba	IZBY LEKCYJNE W budynkach własnych pow. w m²	INNE IZBY SZKOLNE	MIESZKANIA NAUCZYCIELI W BUDYNKACH WŁASNYCH Mieszkań	MIESZKANIA NAUCZYCIELI W BUDYNKACH WŁASNYCH Izb (w tem kuchen)	GRUNTY SZKOLNE W HEKT. W użyciu szkoły	GRUNTY SZKOLNE W HEKT. W użyciu nauczycieli	NAUCZYCIELE W charakterze etatowych	NAUCZYCIELE W charakterze nieetatowych	GODZIN LEKCYJ TYGODNIOWO	DZIECI ZAPISANE DO SZKOŁY Ogółem	DZIECI ZAPISANE DO SZKOŁY Uczęszczające z odległości —1 km.	1—2 km.	2—3 km.	ponad 3 km.	JĘZYK NAUCZANIA
6. powszechna nr. 2	Szosa Pabjanicka 1	Ruda Pabjanicka	2,0	Łódź Kaliska	6,0	1	53,3	1	55,3	—	1	3 (1)	—	—	2	—	54	108	108	—	—	—	p.
7. „ nr. 3	ul. Szkolna 8	„	2,0	„	7,0	4	180,0	—	—	1	—	—	—	—	5	1	131	205	160	45	—	—	„
8. „ nr. 4	„ Karola 5	„	1,0	„	5,0	3	142,1	—	—	—	—	—	—	—	3	—	88	152	100	48	4	—	n.
Tuszyn:																								
9. powszechna	Mały Rynek	Tuszyn	0,5	Chojny	4,0	7	279,8	6	250,6	1	1	3 (1)	—	1,0	11	1	304	555	363	53	30	109	p.
Zgierz:																								
10. powszechna nr. 1	ul. Łęczycka	Zgierz	0,3	Zgierz	2,0	8	366,0	8	366,0	11	1	5 (1)	—	—	10	4	292	472	466	2	2	2	„
11. „ nr. 2	„	„	1,0	„	2,5	8	348,0	8	348,0	13	2	7 (2)	—	—	12	3	299	430	430	—	—	—	„
12. „ nr. 3	„ Marjawicka 8	„	1,5	„	2,0	5	252,0	—	—	2	—	—	—	—	7	2	211	347	343	—	4	—	„
13. „ nr. 4	„ B. Joselewicza 2	„	0,2	„	1,0	7	379,0	7	379,0	3	1	3 (1)	—	—	12	1	328	540	459	59	—	22	„
14. „ nr. 5	„ J. Piłsudsk. 35	„	1,0	„	1,0	6	360,3	—	—	1	—	—	—	—	6	1	165	280	224	12	44	—	n.
15. „ nr. 6	„ 3 Maja 22	„	1,0	„	2,0	5	285,2	5	285,2	1	—	—	0,1	0,2	9	—	234	389	267	122	—	—	p.
16. „ nr. 7	„ Piątkowska 38	„	1,0	„	1,5	4	195,6	—	—	1	—	—	—	—	4	—	101	138	126	12	—	—	„
WIEŚ:																								
1. Adamów Stary	Bełdów	Aleksandrów k. Łodzi	6,0	Łódź Kaliska	13,0	1	55,6	1	55,6	—	1	2 (1)	—	1,3	1	—	36	76	42	28	6	—	p. i n.
2. Andrzejów	Nowosolna	Łódź	0,1	Andrzejów	0,1	1	55,2	1	55,2	—	—	—	0,2	1,5	1	—	34	80	61	15	4	—	p.
3. Andrzejów	„	„	6,0	„	0,1	(1)	(55,2)	(1)	(55,2)	—	1	4 (1)	(0,2)	(1,5)	1	—	34	72	42	30	—	—	n.
4. Albertów	Babice	Lutomiersk	4,0	Łódź Kaliska	21,0	1	20,2	—	—	—	—	—	—	1,4	1	—	34	35	25	10	—	—	p.
5. Babice	„	„	3,0	„	16,0	2	45,5	2	45,5	—	1	2 (1)	—	3,1	2	—	68	69	32	—	37	—	p. i n.
6. Bełdów	Bełdów	Aleksandrów k. Łodzi	9,0	„	21,0	3	114,0	1	53,1	—	1	3 (1)	—	1,1	3	1	100	124	111	11	2	—	p.
7. Bieżywody	Czarnocin	Czarnocin	3,0	Wolborka	1,0	2	81,9	—	—	—	—	—	—	2,8	2	—	64	80	36	35	9	—	„
8. Biskupia Wola	„	„	3,0	Baby	4,0	1	48,8	1	48,8	—	—	—	—	—	1	—	34	76	33	26	17	—	„
9. Bronisin	Wiskitno	Rzgów k. Łodzi	4,0	Chojny	5,0	2	54,4	2	54,4	—	1	2 (1)	—	0,6	2	—	64	75	47	21	7	—	„
10. Brużyczka Księstwo	Brużyca Wielka	Aleksandrów k. Łodzi	3,0	Zgierz	9,0	1	27,0	1	27,0	—	1	2 (1)	0,6	0,6	1	—	36	47	40	7	—	—	n.
11. Bukowiec	Brójce	Rzgów k. Łodzi	12,0	Andrzejów	6,0	2	84,4	2	84,4	—	1	4 (1)	—	1,4	3	—	82	125	72	51	2	—	p.
12. Charbice Górne	Puczniew	Lutomiersk	6,0	Łódź Kaliska	25,0	1	27,0	—	—	—	—	—	—	—	2	—	60	90	70	20	—	—	„
13. Chojny Nowe	Chojny	Łódź	5,0	Chojny	0,3	7	325,9	—	—	1	—	—	—	—	16	—	402	752	635	40	76	1	„
14. Chojny Stare	„	„	4,0	„	2,5	3	96,5	—	—	1	—	—	—	—	5	1	131	231	102	129	—	—	„
15. Czarnocin	Czarnocin	Czarnocin	0,0	Wolborka	3,0	3	92,3	2	67,5	—	1	3 (1)	0,6	1,7	4	1	128	182	145	34	3	—	„
16. Dalków	Brójce	Rokiciny	9,0	Rokiciny	9,0	2	60,0	1	35,0	—	1	2 (1)	—	1,1	2	—	62	140	138	—	2	—	„
17. Dąbrowa	Chojny	Łódź	5,0	Chojny	3,0	1	71,4	1	71.4	—	1	3 (1)	5,5	1,7	1	—	34	43	36	1	6	—	„
18. Dąbrówka Wielka	Lućmierz	Zgierz	4,0	Zgierz	5,9	2	81,0	1	56,0	—	1	2 (1)	0,3	1,4	2	—	62	92	80	12	—	—	„
19. Dzierzążna	„	„	8,0	„	9,0	4	216,0	4	216,0	2	3	8 (3)	1,1	1,1	3	—	88	149	85	28	13	23	„
20. Dzierżanów	Bełdów	Aleksandrów k. Łodzi	14,0	Łódź Kaliska	21,0	1	24,0	1	24,0	—	1	2 (1)	—	2,2	1	—	34	63	15	48	—	—	p. i n.
21. Gadka Stara	Bruss	Ruda Pabjanicka	1,5	„	4,0	2	62,0	—	—	—	—	—	—	3,4	2	—	62	97	90	7	—	—	p.
22. Giemzów	Wiskitno	Łódź	8,0	Andrzejów	5,0	1	18,0	—	—	—	—	—	—	—	1	—	42	80	80	—	—	—	„
23. Głuchów	Kruszów	Tuszyn	4,0	Baby	10,0	1	72,0	—	—	—	—	—	—	—	1	—	34	63	56	7	—	—	„
24. Górki Duże	„	„	6,0	Tuszyn	6,0	1	42,7	1	42,7	—	1	2 (1)	0,3	6,1	2	—	58	82	68	14	—	—	„
25. Grabienice	Rąbień	Aleksandrów k. Łodzi	6,0	Łódź Kaliska	5,0	1	48,5	1	48,5	—	1	4 (1)	—	4,2	1	—	35	59	26	32	1	—	n.
26. Grodzisko	Wiskitno	Rzgów k. Łodzi	2,5	Chojny	7,0	1	23,4	—	—	—	—	—	—	—	1	—	34	53	38	15	—	—	p.
27. Huta Aniołów	Brużyca Wielka	Aleksandrów k. Łodzi	6,0	Zgierz	2,5	1	21,0	—	—	—	—	—	—	—	1	—	34	72	42	18	12	—	„
28. Janów	Nowosolna	Łódź	7,0	Widzew	1,3	1	49,7	1	49,7	—	1	2 (1)	—	8,4	1	—	34	58	39	19	—	—	n.
29. Jastrzębia Górna	Brużyca Wielka	Aleksandrów k. Łodzi	5,0	Zgierz	7,0	1	36,0	—	—	—	—	—	—	1,7	1	—	34	48	30	16	2	—	p.
30. Jedlicze	„	„	7,0	„	7.0	1	29,2	—	—	—	—	—	—	—	1	—	34	66	45	21	—	—	„
31. Jerwonice	Puczniew	Lutomiersk	6,0	Łódź Kaliska	23,0	1	19,4	—	—	—	—	—	—	—	2	—	34	40	40	—	—	—	„
32. Józefów	Brójce	Rzgów k. Łodzi	12,0	Andrzejów	7,0	1	25,0	—	—	—	—	—	0,3	0,8	2	—	58	85	37	48	—	—	„
33. Kalinko	Gospodarz	„	3,5	Chojny	11,0	2	68,6	—	—	—	—	—	—	0,8	3	1	64	118	78	40	—	—	„
34. Kalino	Wiskitno	„	5,0	Łódź Kaliska	11,0	2	63,9	2	63,9	—	1	2 (1)	—	0,9	3	—	84	127	57	20	50	—	„
35. Kalino	„	„	5,0	„	11,0	1	25,0	—	—	—	—	—	—	—	1	—	34	45	40	4	1	—	n.
36. Kalska Wola	Czarnocin	Czarnocin	4,0	Baby	2,5	1	25,0	—	—	—	—	—	—	—	2	—	34	43	43	—	—	—	p.
37. Kały	Radogoszcz	Łódź	7,0	Zgierz	6,0	2	60,0	—	—	—	—	—	—	—	2	—	62	79	51	28	—	—	„
38. Karpin	Brójce	Rokiciny	4,0	Rokiciny	4,0	1	36,0	—	—	—	—	—	—	1,1	1	—	34	77	43	15	4	15	„
39. Kazimierz	Babice	Lutomiersk	1,5	Łódź Kaliska	16,0	3	77,1	1	39,1	—	1	3 (1)	—	2,8	3	1	85	120	74	33	13	—	„
40. Kraszew	Brójce	Rzgów k. Łodzi	12,0	Andrzejów	5,0	1	35,0	1	35,0	—	1	2 (1)	—	1,1	1	—	34	45	43	2	—	—	„

SZKOŁA siedziba, wzgl. nazwa	GMINA w miastach ulica i Nr. domu	URZĄD POCZTOWY Nazwa	URZĄD POCZTOWY Odległość w km.	STACJA KOLEJOWA Nazwa	STACJA KOLEJOWA Odległość w km.	IZBY LEKCYJNE Ogółem liczba	IZBY LEKCYJNE Ogółem pow. w m.²	IZBY LEKCYJNE W budynkach własnych liczba	IZBY LEKCYJNE W budynkach własnych pow. w m.²	INNE IZBY SZKOLNE	MIESZKANIA NAUCZYCIELI W BUDYNKACH WŁASNYCH Mieszkań	MIESZKANIA NAUCZYCIELI W BUDYNKACH WŁASNYCH Izb (w tem kuchen)	GRUNTY SZKOLNE W HEKT. W użyciu szkoły	GRUNTY SZKOLNE W HEKT. W użyciu nauczycieli	NAUCZYCIELE W charakterze etatowych	NAUCZYCIELE W charakterze nieetatowych	GODZIN LEKCYJ TYGODNIOWO	DZIECI ZAPISANE DO SZKOŁY Ogółem	DZIECI ZAPISANE DO SZKOŁY Uczęszczające z odległości —1 km.	1—2 km.	2—3 km.	ponad 3 km.	JĘZYK NAUCZANIA
41. Kruszów	Kruszów	Tuszyn	2,0	Baby	13,0	2	50,2	—	—	—	—	—	—	—	2	1	68	91	91	—	—	—	p.
42. Krzywiec	Rszew	Konstantynów n N.	3,5	Łódź Kaliska	10,0	1	42,4	1	42,4	—	1	3 (1)	—	1,1	1	—	36	43	42	1	—	—	p. i n.
43. Kuciny	Puczniew	Poddębice	12,0	„ „ „	25,0	1	22,5	—	—	—	—	—	0,4	—	1	—	34	57	12	38	7	—	p.
44. Kurowice	Brójce	Rokiciny	6,0	Rokiciny	6,0	2	75,1	1	49,6	—	1	2 (1)	—	1,1	3	—	90	145	81	64	—	—	„
45. Lućmierz	Lućmierz	Zgierz	2,5	Zgierz	4,0	1	32,5	—	—	—	—	—	—	0,4	1	—	34	50	30	20	—	—	„
46. Ludwików	Bełdów	Aleksandrów k. Łodzi	5,0	Łódź Kaliska	20,0	1	25,0	—	—	—	—	—	—	—	1	—	34	49	16	19	14	—	p. i n.
47. Łagiewniki Małe	Łagiewniki	Zgierz	4,0	Zgierz	3,0	1	22,5	—	—	—	—	—	—	—	1	1	34	59	59	—	—	—	p.
48. Łagiewniki Nowe	„	„	5,0	„	5,0	1	16,9	—	—	1	—	—	—	—	1	—	34	46	46	—	—	—	„
49. Łagiewniki Podklasztorne	„	„	5,0	„	4,0	1	77,0	—	—	—	—	—	—	2,0	2	1	64	108	17	22	69	—	„
50. Madaje Nowe	Puczniew	Lutomiersk	9,0	Łódź Kaliska	26,0	1	44,8	1	44,8	—	1	3 (1)	0,1	1,0	1	—	34	69	15	54	—	—	„
51. Mianów	„	„	18,0	„	34,0	1	18,9	—	—	—	—	—	—	—	1	—	34	59	55	4	—	—	„
52. Mileszki	Nowosolna	Łódź	8,0	Widzew	2,5	1	44,7	1	44,7	—	1	3 (1)	—	3,3	2	1	64	93	47	44	2	—	„
53. Mirosławice	Rszew	Konstantynów n. N.	6,0	Łódź Kaliska	15,0	1	33,5	—	—	—	—	—	—	—	1	—	34	47	42	5	—	—	„
54. Modlica	Gospodarz	Rzgów k. Łodzi	4,0	Chojny	10,0	2	53,3	1	42,0	—	1	2 (1)	0,6	8,9	2	—	59	105	63	32	10	—	„
55. Nakielnica	Brużyca Wielka	Aleksandrów k. Łodzi	4,0	Zgierz	11,0	1	32,5	—	—	—	—	—	—	—	1	—	34	46	22	24	—	—	„
56. Nowosolna	Nowosolna	Łódź	10,0	Andrzejów	7,0	2	87,9	1	59,9	—	1	3 (1)	—	1,3	3	—	88	166	88	67	9	2	„ n.
57. [Olechów]	[Wiskitno]	[Łódź]	[8,0]	[Widzew]	[4,0]	—	—	—	—	—	—	—	—	—	—	—	—	—	—	—	—	—	„ n.
58. Olechów	Wiskitno	Łódź	8,0	Widzew	4,0	1	72,0	1	72,0	—	1	3 (1)	—	4,1	1	—	34	103	94	6	3	—	„ n.
59. Oleśnica	Puczniew	Lutomiersk	14,0	Łódź Kaliska	31,0	1	17,5	—	—	—	—	—	—	—	1	—	34	52	52	—	—	—	„ p.
60. Pałczew	Brójce	Rzgów k. Łodzi	12,0	Rokiciny	15,0	1	42,0	1	42,0	—	1	3 (1)	—	1,1	1	—	34	62	62	—	—	—	„
61. Prawda	Gospodarz	„ „ „	4,0	Chojny	11,0	4	146,4	3	81,6	—	1	2 (1)	—	1,4	4	1	120	179	69	100	10	—	„
62. Puczniew	Puczniew	Lutomiersk	14,0	Łódź Kaliska	30,0	1	54,2	—	—	—	—	—	—	—	2	—	61	111	68	27	13	3	„
63. Radogoszcz	Radogoszcz	Łódź	4,0	Łódź Fabryczna	4,0	3	111,6	—	—	1	—	—	—	—	3	—	60	114	111	—	3	—	„
64. Radogoszcz	„	„	3,0	„ „ „	4,5	1	99,0	1	99,0	—	1	3 (1)	—	3,9	1	—	34	45	28	11	—	6	n. p.
65. Rąbień	Rąbień	Aleksandrów k. Łodzi	3,0	Łódź Kaliska	7,0	1	56,0	1	56,0	—	1	3 (1)	—	2,2	2	—	60	89	46	26	17	—	„
66. Retkinia	Bruss	Ruda Pabjanicka	5,0	„ „ „	3,0	3	136,5	2	97,0	—	1	4 (1)	—	1,7	6	1	159	287	157	31	99	—	„
67. Rogi	Radogoszcz	Łódź	4,5	Łódź Fabryczna	6,0	2	57,5	—	—	—	—	—	—	—	1	—	34	38	32	6	—	—	„
68. Ruda	Brużyca Wielka	Aleksandrów k. Łodzi	3,0	Zgierz	8,0	1	35,3	1	35,3	—	1	3 (2)	—	8,3	1	—	36	71	43	28	—	—	„
69. Rzepki	Czarnocin	Czarnocin	3,0	Wolborka	5,8	1	22,5	—	—	—	—	—	—	—	1	—	34	53	50	3	—	—	„ p.
70. Rzgów	Gospodarz	Rzgów	0,3	Chojny	9,0	6	262,6	6	262,6	3	—	—	0,3	2,5	7	1	191	309	243	57	—	9	„
71. Sanie	Bełdów	Aleksandrów k. Łodzi	4,0	Łódź Kaliska	18,0	1	36,0	1	36,0	—	1	2 (1)	—	0,9	1	—	34	62	58	—	4	—	„
72. Sarnów	Puczniew	Lutomiersk	22,0	„ „ „	26,0	1	22,5	—	—	—	—	—	—	—	1	—	34	39	39	—	—	—	„
73. Sikawa	Nowosolna	Łódź	5,0	Łódź Fabryczna	5,0	2	61,9	2	61,9	—	1	3 (1)	0,3	2,5	2	—	62	91	32	53	4	2	„
74. Skotniki	Łagiewniki	Zgierz	6,0	Zgierz	5,0	1	17,9	—	—	—	—	—	—	—	1	1	34	55	43	12	—	—	„
75. Słowik	Lućmierz	„	10,0	„	10,0	2	77,4	1	49,8	—	1	2 (1)	—	10,2	3	—	88	120	28	42	47	3	„
76. Sokołów	Brużyca Wielka	Aleksandrów k. Łodzi	4,0	„	5,0	1	44,0	—	—	—	—	—	—	—	1	—	34	61	29	12	20	—	„
77. Srebrna	Rszew	Konstantynów n. N.	1,6	Łódź Kaliska	7,0	2	75,7	2	75,7	—	—	—	—	1,1	2	1	64	85	55	30	—	—	„
78. Stanisławów Nowy	Babice	Lutomiersk	4,0	„ „ „	21,0	1	19,3	1	19,3	—	1	2 (1)	—	1,4	1	—	36	60	45	15	—	—	p. i n.
79. Starowa Góra	Gospodarz	Rzgów k. Łodzi	3,0	Chojny	5,0	1	46,1	1	46,1	—	1	3 (1)	—	3,2	1	—	34	61	45	8	8	—	n.
80. Stoki	Nowosolna	Łódź	2,5	Łódź Fabryczna	3,0	1	45,8	—	—	—	—	—	—	2,6	1	—	34	59	49	10	—	—	p.
81. Stoki-Antoniew	„	„	4,0	Widzew	3,0	1	58,7	1	58,7	—	1	2 (1)	—	2,6	1	—	34	50	8	16	26	—	n.
82. Stróża	Brójce	Rzgów k. Łodzi	7,0	Andrzejów	3,0	1	56,2	1	56,2	—	1	2 (1)	0,3	0,6	1	—	34	81	27	35	19	—	p.
83. Szczukwin	Kruszów	Tuszyn	6,0	Tuszyn	6,0	1	27,5	—	—	—	—	—	—	1,7	2	—	60	103	59	28	16	—	„
84. Szynczyce	Czarnocin	Czarnocin	6,0	Baby	7,0	2	47,4	—	—	—	—	—	—	—	2	—	63	114	33	55	26	—	„
85. Tążewo	Kruszów	Tuszyn	9,0	Tuszyn	9,0	1	35,0	—	—	—	—	—	—	1,1	1	—	34	29	29	—	—	—	„
86. Tychów	Czarnocin	Czarnocin	2,5	Wolborka	4,5	1	33,0	—	—	—	—	—	—	—	1	—	34	68	62	—	6	—	„
87. Wardzyn	Brójce	Rzgów k. Łodzi	12,0	Rokiciny	9,0	2	96,5	2	96,5	—	1	2 (1)	—	2,8	2	—	59	95	95	—	—	—	„
88. Wiączyń Górny	Nowosolna	Łódź	10,0	Andrzejów	4,0	1	55,7	1	55,7	—	1	3 (1)	—	1,6	1	—	34	78	17	50	11	—	n.
89. Widzew	Chojny	„	2,0	Widzew	1,5	2	105,2	2	105,2	—	1	3 (1)	—	0,3	1	—	30	77	48	22	7	—	p.
90. Wiskitno	Wiskitno	„	8,0	Andrzejów	6,0	3	81,5	2	64,7	—	1	2 (1)	0,3	—	4	—	112	154	72	69	13	—	„
91. Wodzyn Prywatny	Kruszów	Tuszyn	8,0	Baby	13,0	1	20,3	—	—	—	—	—	—	—	1	—	34	65	65	—	—	—	„
92. Wodzynek Szlachecki	„	„	8,0	„	13,0	1	27,4	—	—	—	—	—	—	1,1	1	—	34	67	67	—	—	—	„
93. Wola Grzymkowa	Rąbień	Aleksandrów k. Łodzi	3,0	Łódź Kaliska	14,0	1	32,0	1	32,0	—	1	2 (1)	—	1,1	1	—	34	49	46	3	—	—	„
94. Wola Kazubowa	Kruszów	Tuszyn	7,0	Tuszyn	7,0	1	43,7	1	43,7	—	1	2 (1)	—	1,7	1	—	34	83	48	17	18	—	„
95. Wola Kutowa	Brójce	Rzgów k. Łodzi	12,0	Rokiciny	15,0	1	33,8	—	—	—	—	—	—	—	1	—	34	54	54	—	—	—	„
96. Wola Rakowa	„	„	8,0	Andrzejów	7,0	2	56,0	2	56,0	—	3	6 (2)	0,3	2,2	3	—	90	120	90	30	—	—	„
97. Zarzew	Chojny	Łódź	2,0	Chojny	2,0	1	54,7	1	54,7	1	1	3 (1)	—	3,9	2	1	34	44	44	—	—	—	„

SZKOŁA siedziba, wzgl. nazwa	GMINA w miastach ulica i Nr. domu	URZĄD POCZTOWY Nazwa	URZĄD POCZTOWY Odległość w km.	STACJA KOLEJOWA Nazwa	STACJA KOLEJOWA Odległość w km.	IZBY LEKCYJNE Ogółem liczba	IZBY LEKCYJNE Ogółem pow. w m.²	IZBY LEKCYJNE W budynkach własnych liczba	IZBY LEKCYJNE W budynkach własnych pow. w m.²	INNE IZBY SZKOLNE	MIESZKANIA NAUCZYCIELI W BUDYNKACH WŁASNYCH Mieszkań	MIESZKANIA NAUCZYCIELI W BUDYNKACH WŁASNYCH Izb (w tem kuchen)	GRUNTY SZKOLNE W HEKT. W użyciu szkoły	GRUNTY SZKOLNE W HEKT. W użyciu nauczycieli	NAUCZYCIELE W charakterze etatowych	NAUCZYCIELE W charakterze nieetatowych	GODZIN LEKCYJ TYGODNIOWO	DZIECI ZAPISANE DO SZKOŁY Ogółem	DZIECI ZAPISANE DO SZKOŁY Uczęszczające z odległości —1 km.	1 - 2 km.	2—3 km.	ponad 3 km.	JĘZYK NAUCZANIA
98. Złotno Nowe	Rąbień	Aleksandrów k. Łodzi	7,0	Łódź Kaliska	3,0	3	111,5	3	111,5	—	1	3 (1)	—	—	3	—	88	164	120	34	10	—	p.
99. Złotno Nowe	„	„	7,0	„	3,0	1	35,0	1	35,0	—	1	4 (1)	—	—	1	—	36	54	48	6	—	—	n.
100. Żabieniec	Radogoszcz	Łódź	3,0	Łódź Fabryczna	3,0	1	70,0	1	70,0	—	1	4 (1)	12,7	3,9	1	—	34	49	35	14	—	—	„
101. Żeromin	Kruszów	Tuszyn	3,0	Wolborka	10,0	1	27,0	—	—	—	—	—	—	—	1	—	34	57	53	4	—	—	p.
9. Powiat Piotrków																								
MIASTO:																								
Piotrków:																								
1. pow. ewangelicka	ul. Piłsudskiego 73a	Piotrków trybunalski	0,0	Piotrków	0,0	2	106,7	—	—	—	—	—	—	—	2	2	66	105	78	16	9	2	p.
2. „ „ im. B. Joselewicza	„ Jerozolimska 8	„	2,0	„	2,0	5	255,5	—	—	2	—	—	—	—	9	2	266	431	211	220	—	—	„
3. „ „ św. Kazimierza	„ Sienkiewicza 7	„	0,0	„	0,0	8	330,1	—	—	4	—	—	—	—	8	2	222	318	289	21	—	8	„
4. „ „ św. Kingi	„ Szklana 16	„	0,0	„	0,0	4	183,0	—	—	1	—	—	—	—	8	2	199	302	302	—	—	—	„
5. „ „ M. Konopnickiej	„ Bykowska 23	„	1,0	„	1,0	5	301,3	—	—	1	—	—	—	—	7	1	184	345	328	17	—	—	„
6. „ „ T. Kościuszki	al. 3 Maja 7	„	0,0	„	0,0	11	543,1	11	543,1	5	3	8 (1)	—	0,3	16	1	430	665	562	45	34	24	„
7. „ „ Królowej Jadwigi	ul. Tomickiego 5	„	0,3	„	0,5	9	385,0	—	—	4	—	—	—	—	13	4	356	614	605	—	3	6	„
8. „ „ A. Mickiewicza	„ Piłsudskiego 68	„	0,3	„	0,1	5	227,6	—	—	1	—	—	—	—	7	3	187	302	260	32	10	—	„
9. „ „ E. Orzeszkowej	„ Kaliska 80	„	0,0	„	0,0	7	232,6	—	—	1	—	—	—	—	11	—	246	385	285	82	16	2	„
10. „ „ E. Plater	„ Sienkiewicza 8	„	0,0	„	0,0	11	425,4	—	—	1	—	—	—	—	17	1	452	686	640	37	4	5	„
11. „ „ J. Poniatowskiego	„ Piłsudskiego 37	„	0,3	„	0,5	4	210,9	4	210,9	1	1	4 (1)	—	0,3	6	1	150	273	246	27	—	—	„
12. „ „ St. Staszica	„ „ 9	„	1,0	„	1,0	4	173,3	—	—	1	—	—	—	—	5	—	112	227	205	22	—	—	„
Bełchatów:																								
13. powszechna nr. 1	ul. Pabjanicka	Bełchatów	0,3	Piotrków	24,0	5	182,2	2	70,2	—	1	4 (1)	—	0,3	6	1	178	382	382	—	—	—	p.
14. „ „ nr. 2	„ Ewangelicka 3	„	0,5	„	25,0	3	143,8	3	143,8	1	1	5 (1)	—	0,3	3	1	90	172	126	38	8	—	n.
15. „ „ nr. 3	Nowy Rynek	„	1,0	„	25,0	8	231,6	—	—	1	—	—	—	—	10	—	270	562	400	130	20	12	p.
WIEŚ:																								
1. Augustynów	Łękawa	Bełchatów	7,0	Nowy Kamińsk	16,0	1	21,6	—	—	—	—	—	—	9,1	1	—	30	89	75	12	2	—	„
2. Baby	Bogusławice	Baby	0,0	Baby	0,0	1	42,8	—	—	—	—	—	—	—	1	—	31	58	58	—	—	—	„
3. Baby	„	„	1,0	„	1,0	1	21,3	—	—	—	—	—	—	—	1	—	31	49	49	—	—	—	„
4. Barczkowice	Kamieńsk	Kamieńsk	4,0	Nowy Kamińsk	2,0	1	37,5	1	37,5	—	1	3 (1)	—	0,3	1	—	34	106	73	33	—	—	„
5. Barkowice	Łęczno	Sulejów	3,5	Przygłów	3,0	1	55,7	1	55,7	—	1	3 (1)	—	3,0	1	—	32	65	40	16	9	—	„
6. Bęczkowice	Ręczno	Gorzkowice	8,0	Gorzkowice	8,0	1	45,5	—	—	—	—	—	—	—	1	1	36	46	46	—	—	—	„
7. Biała	Łęczno	Sulejów	6,0	Sulejów	6,0	1	63,0	1	63,0	—	1	3 (1)	—	0,9	1	—	32	68	62	—	6	—	„
8. Białocin	Rozprza	Rozprza	2,5	Rozprza	3,0	1	36,0	—	—	—	—	—	—	—	1	—	32	49	34	15	—	—	„
9. Bielska Wola	Łęczno	Sulejów	8,0	Sulejów	8,0	1	22,8	—	—	—	—	—	—	—	1	1	34	57	36	21	—	—	„
10. Blizin	Parzniewice	Gorzkowice	17,0	Rozprza	7,0	1	25,0	—	—	—	—	—	—	—	1	—	32	55	55	—	—	—	„
11. Bocianicha	Bujny Szlacheckie	Zelów	4,0	Łask	14,0	1	37,4	1	37,4	—	1	3 (1)	—	2,8	1	—	32	73	47	13	13	—	„
12. Bogdanów	Parzniewice	Piotrków trybunalski	14,0	Piotrków	14,0	2	88,0	2	88,0	—	1	3 (1)	—	—	2	1	69	151	63	88	—	—	„
13. Borowa	Łękawa	Bełchatów	11,0	Rozprza	9,0	1	30,0	—	—	—	—	—	—	1,7	1	—	32	71	58	13	—	—	„
14. Boryszów	Grabica	Piotrków trybunalski	14,0	Piotrków	14,0	1	56,0	1	56,0	—	1	3 (1)	—	1,7	1	—	34	99	—	99	—	—	„
15. Brzoza	Szydłów	„	8,0	„	8,0	1	30,0	—	—	—	—	—	—	1,1	1	—	31	62	45	16	1	—	„
16. Bujniczki	Gorzkowice	Gorzkowice	2,0	Gorzkowice	2,0	1	27,4	—	—	—	—	—	—	0,6	1	—	32	68	53	15	—	—	„
17. Bujny	Krzyżanów	Piotrków trybunalski	6,0	Piotrków	6,0	1	39,0	—	—	—	—	—	—	1,7	1	—	34	87	66	21	—	—	„
18. Bujny Szlacheckie	Bujny Szlacheckie	Zelów	3,0	Łask	19,0	1	24,0	—	—	—	—	—	—	1,0	1	—	32	57	57	—	—	—	„
19. Bukowie	Woźniki	Piotrków trybunalski	5,0	Piotrków	15,0	1	19,0	—	—	—	—	—	—	—	1	—	32	60	26	34	—	—	„
20. Byki	Szydłów	„	3,5	„	3,5	1	22,5	—	—	—	—	—	—	1,1	1	—	32	84	78	6	—	—	„
21. Cekanów	Krzyżanów	Rozprza	3,0	Rozprza	3,0	1	30,0	—	—	—	—	—	—	—	1	—	32	51	45	6	—	—	„
22. Chabielice	Chabielice	Szczerców	7,0	Kamińsk	28,0	2	69,1	1	48,0	—	1	2 (1)	—	1,7	2	1	64	153	85	47	21	—	„
23. Cieszanowice	Gorzkowice	Gorzkowice	4,5	Gorzkowice	4,5	1	43,9	1	43,9	—	1	2 (1)	—	0,5	1	—	32	58	58	—	—	—	„
24. Cieśle	Ręczno	Przedbórz	12,0	„	12,0	1	31,5	—	—	—	—	—	—	—	1	—	34	44	43	1	—	—	„
25. Cisowa	Szydłów	Piotrków trybunalski	10,0	Piotrków	10,0	1	25,0	—	—	—	—	—	—	—	1	—	32	62	42	20	—	—	„
26. Danielów	Kamieńsk	Kamieńsk	7,0	Nowy Kamińsk	4,0	1	36,8	1	36,8	—	1	3 (1)	—	2,0	1	—	34	83	53	30	—	—	n.

SZKOŁA siedziba, wzgl. nazwa	GMINA w miastach ulica i Nr. domu	URZĄD POCZTOWY nazwa	URZĄD POCZTOWY odległość w km.	STACJA KOLEJOWA nazwa	STACJA KOLEJOWA odległość w km.	IZBY LEKCYJNE ogółem liczba	IZBY LEKCYJNE ogółem pow. w m.²	IZBY LEKCYJNE w budynkach własnych liczba	IZBY LEKCYJNE w budynkach własnych pow. w m.²	INNE IZBY SZKOLNE	MIESZKANIA NAUCZYCIELI W BUDYNKACH WŁASNYCH mieszkań	MIESZKANIA NAUCZYCIELI W BUDYNKACH WŁASNYCH izb (w tem kuchen)	GRUNTY SZKOLNE W HEKT. w użyciu szkoły	GRUNTY SZKOLNE W HEKT. w użyciu nauczycieli	NAUCZYCIELE w charakterze etatowych	NAUCZYCIELE w charakterze nieetatowych	GODZIN LEKCYJ TYGODNIOWO	DZIECI ZAPISANE DO SZKOŁY ogółem	DZIECI ZAPISANE DO SZKOŁY uczęszczające z odległości —1 km.	1—2 km.	2—3 km.	ponad 3 km.	JĘZYK NAUCZANIA
27. Dobrenice	Ręczno	Przedbórz	7,0	Gorzkowice	15,0	1	20,0	—	—	1	—	—	—	2,0	1	—	33	88	88	—	—	—	p.
28. Dobreniczki	„	„	7,0	„	17,0	1	29,0	—	—	—	—	—	—	—	1	—	33	77	58	19	—	—	„
29. Dobrzelów	Bełchatówek	Bełchatów	3,0	Piotrków	25,0	1	41,8	1	41,8	—	1	2 (1)	—	0,6	1	—	34	100	100	—	—	—	„
30. Domiechowice	„	„	5,0	„	30,0	1	23,0	—	—	—	—	—	—	—	1	—	30	71	49	13	9	—	„
31. Dorotów	Łęczno	Sulejów	10,0	„	20,0	1	48,0	1	48,0	—	1	3 (1)	—	2,0	1	1	34	55	10	12	27	6	„
32. Dorszyn	Ręczno	Przedbórz	14,0	Rozprza	13,0	1	29,1	1	29,1	—	1	3 (1)	2,0	9,0	1	—	32	56	28	22	6	—	„
33. Drużbice	Wadlew	Drużbice	0,0	Piotrków	21,0	4	127,5	2	72,8	—	1	3 (1)	—	7,3	4	1	139	250	137	86	19	8	„
34. Dziewuliny	Grabica	Piotrków trybunalski	20,0	„	20,0	1	25,0	—	—	—	—	—	—	—	1	—	31	54	52	—	2	—	„
35. Folwark	Kleszczów	Kleszczów	3,0	Kamińsk	16,0	1	15,0	—	—	—	—	—	—	—	1	—	32	62	62	—	—	—	„
36. Gajkowice	Podolin	Moszczenica k. Piotr. t	2,0	Baby	1,0	2	52,0	—	—	—	—	—	—	1,1	2	—	63	131	131	—	—	—	„
37. Gałkowice Stare	Parzniewice	Gorzkowice	11,0	Nowy Kamińsk	7,0	1	45,0	—	—	—	—	—	—	0,9	1	—	32	75	75	—	—	—	„
38. Gazomia Stara	Bogusławice	Moszczenica k. Piotr. t.	2,5	Moszczenica	2,5	2	40,3	—	—	—	—	—	0,4	—	2	—	65	151	116	21	14	—	„
39. Gąski	Krzyżanów	Piotrków trybunalski	5,0	Piotrków	5,0	1	21,6	—	—	—	—	—	—	—	1	—	33	51	37	14	—	—	„
40. Gieski	Rozprza	Rozprza	5,0	Rozprza	6,0	1	33,4	—	—	—	—	—	—	1,1	1	—	30	66	40	15	11	—	n.
41. Golesze Małe	Golesze	Wołbórz	8,0	Piotrków	12,0	1	15,0	—	—	—	—	—	—	2,0	1	—	32	57	13	36	6	2	p.
42. Gomulin	Szydłów	Piotrków trybunalski	9,0	„	9,0	3	114,0	1	54,0	—	1	3 (1)	—	2,2	3	1	92	139	75	30	34	—	„
43. Gorzędów	Kamieńsk	Kamieńsk	3,0	Gorzkowice	3,5	1	37,4	—	—	—	—	—	—	—	1	—	35	102	102	—	—	—	„
44. Gorzkowice	Gorzkowice	Gorzkowice	0,0	„	0,0	4	134,6	1	57,0	—	1	3 (1)	—	—	5	1	163	307	290	9	5	3	„
45. Gościmowice	Podolin	Moszczenica k. Piotr. t.	4,0	Baby	2,0	2	59,0	1	35,0	—	1	2 (1)	0,1	2,4	2	—	64	147	104	43	—	—	„
46. Gościnna	Gorzkowice	Gorzkowice	3,5	Gorzkowice	3,5	1	20,3	—	—	—	—	—	—	0,9	1	—	32	66	66	—	—	—	„
47. Grabica	Grabica	Piotrków trybunalski	14,0	Piotrków	14,0	1	22,9	—	—	—	—	—	—	1,1	1	—	32	64	64	—	—	—	„
48. Grabostów	Bujny Szlacheckie	Zelów	5,0	Łask	21,0	1	20,3	—	—	—	—	—	—	—	1	—	30	83	65	18	—	—	„
49. Grocholice	Łękawa	Bełchatów	3,0	Piotrków	28,0	3	112,4	—	—	—	—	—	0,1	2,2	3	1	98	204	204	—	—	—	„
50. Gutów Duży	Grabica	Piotrków trybunalski	19,0	„	19,0	1	25,0	—	—	—	—	—	—	—	1	—	34	63	28	18	17	—	„
51. Hucisko	Woźniki	Suchcice	1,5	„	16,0	1	30,0	—	—	—	—	—	—	—	1	—	31	45	42	3	—	—	„
52. Huta	„	„	4,5	„	15,5	1	33,9	—	—	—	—	—	—	—	1	—	32	81	56	25	—	—	„
53. Janów	Kluki	Zelów	4,5	Łask	19,0	1	27,5	—	—	—	—	—	—	4,0	1	—	32	60	20	40	—	—	„
54. Janów	Łękawa	Bełchatów	5,0	Kamińsk	13,0	1	25,0	—	—	—	—	—	—	—	1	—	32	83	41	32	10	—	„
55. Janówka	Chabielice	Szczerców	7,0	„	29,0	1	20,0	—	—	—	—	—	—	—	1	—	32	80	80	—	—	—	„
56. Jarosty	Szydłów	Piotrków trybunalski	7,0	Piotrków	7,0	1	36,5	—	—	—	—	—	—	—	1	—	31	50	32	7	10	1	n.
57. Jarosty	„	„	7,0	„	7,0	2	90,0	1	57,0	—	1	3 (1)	—	1,7	2	—	60	103	56	7	40	—	p
58. Jeżów	Krzyżanów	Rozprza	4,0	Rozprza	5,0	1	22,5	—	—	—	—	—	—	1,7	1	—	32	38	38	—	—	—	„
59. Jutroszew	Grabica	Tuszyn	7,0	Tuszyn	7,0	1	27,6	—	—	—	—	—	—	—	1	—	32	66	66	—	—	—	„
60. Kacprów	Krzyżanów	Piotrków trybunalski	13,0	Rozprza	6,0	1	18,9	—	—	—	—	—	—	—	1	—	32	73	65	8	—	—	„
61. Kałduny	Bełchatówek	Bełchatów	4,0	Piotrków	24,0	1	56,0	1	56,0	—	1	2 (1)	0,3	1,7	1	—	30	61	55	6	—	—	„
62. [Kałek]	[Uszczyn]	[Piotrków trybunalski]	[6,0]	[Uszczyn]	[2,0]	[1]	[28,2]	—	—	—	—	—	—	—	[1]	—	[30]	[45]	[45]	—	—	—	[p.]
63. Kamienna	Parzniewice	Gorzkowice	18,0	Rozprza	7,0	1	21,0	—	—	—	—	—	—	—	1	—	33	53	53	—	—	—	p.
64. Kamień	Chabielice	Szczerców	10,0	Kamińsk	23,0	1	24,4	—	—	—	—	—	—	2,0	1	—	31	74	72	2	—	—	„
65. Kamieńsk	Kamieńsk	Kamieńsk	3,0	Nowy Kamińsk	1,5	9	290,0	4	153,8	—	1	3 (1)	—	1,0	12	—	330	511	491	4	16	—	„
66. Kamocin pow. niem.	Szydłów	Piotrków trybunalski	11,0	Piotrków	11,0	1	49,8	1	49,8	—	1	3 (1)	—	4,2	1	—	32	80	38	28	8	6	n.
67. Kamocin „ polska	„	„	10,0	„	10,0	1	28,1	—	—	—	—	—	—	1,1	1	—	30	43	37	6	—	—	p.
68. Karczmy	Bujny Szlacheckie	Zelów	7,0	Łask	12,0	1	22,5	—	—	—	—	—	—	2,8	1	—	30	76	40	20	16	—	„
69. Kaszewice	Kluki	Bełchatów	7,0	Piotrków	32,0	1	60,7	1	60,7	—	1	3 (1)	3,5	—	1	—	32	93	69	24	—	—	„
70. Kazimierzów	Wadlew	Drużbice	2,5	„	25,0	1	22,0	—	—	—	—	—	—	1,1	1	—	30	36	36	—	—	—	„
71. Kęszyn	Rozprza	Rozprza	1,0	Rozprza	2,0	1	25,0	—	—	—	—	—	—	1,7	1	—	31	60	60	—	—	—	„
72. Kisiele	Krzyżanów	„	2,5	„	3,0	1	16,0	—	—	—	—	—	—	—	1	—	30	51	38	13	—	—	„
73. Kleszczów	Kleszczów	Kleszczów	0,0	Kamińsk	17,0	1	35,0	—	—	—	—	—	—	—	1	1	34	90	88	2	—	—	„
74. Kluki	Kluki	Bełchatów	10,0	Piotrków	35,0	1	31,7	—	—	—	—	—	—	4,4	1	—	34	99	89	4	4	2	„
75. Kłódzice	Łęczno	Sulejów	8,0	Przygłów	5,0	1	26,0	—	—	—	—	—	—	—	1	—	32	67	52	15	—	—	„
76. Kobyłki	Woźniki	Piotrków trybunalski	15,0	Piotrków	15,0	1	30,2	—	—	—	—	—	—	—	1	—	32	40	40	—	—	—	„
77. Kociszew	Bujny Szlacheckie	Zelów	6,0	Łask	17,0	1	51,5	1	51,5	—	1	3 (1)	1,7	—	1	1	36	100	96	4	—	—	„
78. Koło	Łęczno	Sulejów	10,0	Piotrków	9,0	2	102,4	2	102,4	1	2	5 (2)	—	1,1	2	—	64	102	102	—	—	—	„
79. Komorniki	Bogusławice	Wolbórz	4,0	Baby	9,0	3	117,1	1	61,6	—	1	3 (1)	—	3,4	3	—	94	175	87	57	31	—	„
80. Kossów	„	Moszczenica k. Piotr. t.	2,0	Moszczenica	2,0	1	25,0	—	—	—	—	—	—	—	1	—	32	60	60	—	—	—	„
81. Koźniewice	Kamieńsk	Kamieńsk	4,0	Nowy Kamińsk	4,0	1	40,2	1	40,2	—	1	3 (1)	0,3	—	1	—	32	71	50	4	17	—	„
82. Krężna	Krzyżanów	Piotrków trybunalski	10,0	Piotrków	10,0	3	99,0	3	99,0	—	3	11 (3)	0,3	0,3	3	—	88	128	68	23	37	—	„
83. Krzepczów Nowy	Grabica	„	12,0	„	12,0	2	55,3	—	—	—	—	—	—	3,1	2	1	65	103	93	10	—	—	„

SZKOŁA siedziba, wzgl. nazwa	GMINA w miastach ulica i Nr. domu	URZĄD POCZTOWY Nazwa	URZĄD POCZTOWY Odległość w km.	STACJA KOLEJOWA Nazwa	STACJA KOLEJOWA Odległość w km.	IZBY LEKCYJNE Ogółem liczba	IZBY LEKCYJNE Ogółem pow. w m.²	IZBY LEKCYJNE W budynkach własnych liczba	IZBY LEKCYJNE W budynkach własnych pow. w m.²	INNE IZBY SZKOLNE	MIESZKANIA NAUCZYCIELI W BUDYNKACH WŁASNYCH Mieszkań	MIESZKANIA NAUCZYCIELI W BUDYNKACH WŁASNYCH Izb (w tem kuchen)	GRUNTY SZKOLNE W HEKT. W użyciu szkoły	GRUNTY SZKOLNE W HEKT. W użyciu nauczycieli	NAUCZYCIELE W charakterze etatowych	NAUCZYCIELE W charakterze nieetatowych	GODZIN LEKCYJ TYGODNIOWO	DZIECI ZAPISANE DO SZKOŁY Ogółem	DZIECI ZAPISANE DO SZKOŁY Uczęszczające z odległości 1 km.	1—2 km.	2—3 km.	ponad 3 km.	JĘZYK NAUCZANIA
84. Krzyżanów	Krzyżanów	Piotrków trybunalski	8,0	Piotrków	8,0	2	84,8	1	60,0	—	1	3 (1)	1,1	—	2	—	64	132	98	34	—	—	p.
85. Kuców	Kleszczów	Kleszczów	1,5	Kamińsk	18,0	1	80,0	1	80,0	—	1	3 (1)	—	—	1	—	30	82	52	30	—	—	„
86. Kurnos Niemiecki	Kluki	Bełchatów	7,0	Piotrków	32,0	2	51,5	—	—	—	—	—	—	—	2	—	64	110	110	—	—	—	„
87. Leonów	Golesze	Wolbórz	8,0	Tomaszów	14,0	1	38,3	1	38,3	—	1	3 (1)	—	8,0	1	—	32	63	63	—	—	—	„
88. Longinówka	Krzyżanów	Piotrków trybunalski	7,0	Piotrków	7,0	2	100,9	2	100,9	2	2	5 (2)	—	—	2	1	62	111	111	—	—	—	„
89. Lubanów	Grabica	„	12,0	„	12,0	1	23,4	—	—	—	—	—	2,8	—	1	—	32	44	44	—	—	—	„
90. Lubiatów	Bogusławice	Wolbórz	5,0	Baby	5,0	1	20,0	—	—	—	—	—	—	—	1	—	34	51	51	—	—	—	„
91. Lubiec	Kluki	Szczerców	5,0	Łask	27,0	1	37,1	1	37,1	—	1	3 (1)	0,1	6,1	1	—	32	93	55	17	21	—	„
92. Lubień	Łęczno	Sulejów	10,0	Rozprza	9,0	1	25,0	—	—	—	—	—	—	—	1	1	34	79	79	—	—	—	„
93. Ludwików	Łękawa	Bełchatów	4,0	Piotrków	29,0	1	31,9	—	—	—	—	—	—	1,1	1	—	32	88	86	2	—	—	„
94. Lutosławice Rządowe	Grabica	Piotrków trybunalski	15,0	„	15,0	1	56,0	1	56,0	—	1	3 (1)	—	0,6	1	—	32	83	66	17	—	—	„
95. Łazy Duże	Łęczno	Sulejów	10,0	Rozprza	5,0	1	40,8	—	—	—	—	—	—	—	1	—	30	32	32	—	—	—	„
96. Łęczno-Krzewiny	„	„	4,0	Sulejów	4,5	3	137,6	2	110,1	—	2	5 (2)	—	1,1	3	—	94	178	137	41	—	—	„
97. Łękawa	Łękawa	Łękawa	0,0	Nowy Kamińsk	8,0	1	33,0	—	—	—	—	—	—	—	1	—	31	64	64	—	—	—	„
98. Łękawska Wólka	„	„	3,0	Kamińsk	15,0	1	25,8	1	25,8	—	1	1 (-)	—	—	1	—	32	46	46	—	—	—	„
99. Łęki Szlacheckie	Ręczno	Przedbórz	12,0	Gorzkowice	14,0	1	31,2	—	—	—	—	—	—	1,7	1	—	33	87	54	33	—	—	„
100. Łękińsko	Kleszczów	Kleszczów	3,0	Kamińsk	13,0	3	130,0	—	—	—	—	—	—	0,4	3	1	97	198	184	14	—	—	„
101. Łobudzice	Bujny Szlacheckie	Zelów	1,5	Łask	17,0	2	59,8	1	35,0	—	1	3 (1)	—	0,3	2	1	68	159	76	82	1	—	„
102. Łuszczanowice	Kleszczów	Kleszczów	2,0	Kamińsk	15,0	1	35,0	1	35,0	—	1	3 (1)	—	5,8	1	1	32	88	88	—	—	—	„
103. Łuszczanowice	„	„	2,0	„	17,0	1	22,9	—	—	—	—	—	1,5	—	1	1	32	43	43	—	—	—	„
104. Magdalenów	Kluki	Bełchatów	15,0	Łask	22,0	1	20,0	—	—	—	—	—	—	—	1	—	34	43	33	10	—	—	„
105. Majków Duży	Szydłów	Piotrków trybunalski	6,0	Piotrków	6,0	2	82,1	1	59,8	—	1	3 (1)	—	2,2	2	—	63	106	50	44	12	—	„
106. Majków Mały	„	„	5,5	„	5,0	1	26,4	—	—	—	—	—	—	—	1	—	31	61	29	32	—	—	„
107. Maleniec	Grabica	„	21,0	„	21,0	1	50,4	1	50,4	—	1	3 (1)	—	3,6	1	—	32	42	35	7	—	—	„
108. Marcelów	Kluki	Bełchatów	21,0	Łask	25,0	1	22,4	—	—	—	—	—	—	—	1	—	32	52	28	24	—	—	„
109. Marszywiec	Bujny Szlacheckie	Zelów	7,0	Piotrków	25,0	1	26,3	—	—	—	—	—	—	—	1	—	34	76	72	4	—	—	„
110. Mąkolice	Woźniki	Piotrków trybunalski	12,0	„	12,0	1	27,5	—	—	—	—	—	—	—	1	—	32	61	61	—	—	—	„
111. Mąkoszyn	Grabica	„	16,0	Moszczenica	9,5	1	23,8	—	—	—	—	—	—	—	1	—	32	70	53	17	—	—	„
112. Meszcze	Uszczyn	„	5,0	Piotrków	5,0	1	40,0	1	40,0	—	1	3 (1)	—	3,8	1	—	34	58	36	—	22	—	„
113. Mierzyn	Rozprza	Rozprza	5,0	Rozprza	5,0	2	99,6	1	42,0	—	1	2 (1)	3,3	1,1	2	1	64	162	139	7	16	—	„
114. Mikorska Wola	Bełchatówek	Bełchatów	5,0	Piotrków	30,0	3	78,5	1	32,5	—	1	3 (1)	0,6	3,3	3	—	93	149	60	54	35	—	„
115. Milejów	Krzyżanów	Piotrków trybunalski	7,0	„	7,0	2	81,3	1	45,5	—	1	3 (1)	—	4,0	2	1	66	100	100	—	—	—	„
116. Młoszów	Golesze	Wolbórz	5,0	Tomaszów	11,5	1	42,6	1	42,6	—	1	3 (1)	—	1,0	1	—	34	77	66	11	—	—	„
117. Młynary	Bogusławice	„	3,5	Baby	4,0	2	61,2	1	37,8	—	1	3 (1)	0,1	2,4	2	—	60	99	99	—	—	—	„
118. Moszczenica	„	Moszczenica k. Piotr. t.	1,5	Moszczenica	1,5	7	285,4	4	143,5	1	1	4 (1)	0,3	4,2	12	—	311	401	184	199	16	2	„
119. Myszaki	Bełchatówek	Bełchatów	3,0	Piotrków	25,0	1	35,1	1	35,1	—	1	2 (1)	2,8	—	1	—	32	52	52	—	—	—	n.
120. Mzurki	Woźniki	Suchcice	3,0	„	13,0	1	22,5	—	—	—	—	—	—	—	1	—	33	50	50	—	—	—	p.
121. Nagorzyce	Golesze	Wolbórz	9,0	Tomaszów	7,0	3	103,6	3	103,6	—	2	4 (1)	—	0,9	3	—	96	192	84	77	31	—	„
122. Niechcice	Rozprza	Gorzkowice	6,0	Gorzkowice	6,0	3	129,6	1	58,8	—	1	3 (1)	0,2	4,0	4	—	117	171	159	10	—	2	„
123. Niedyszyna Nowa	Bełchatówek	Bełchatów	6,0	Piotrków	20,0	1	26,5	—	—	—	—	—	—	1,7	1	—	33	59	53	6	—	—	„
124. Ochocice	Kamieńsk	Kamieńsk	3,0	Ochocice	3,0	1	40,0	—	—	—	—	—	—	—	1	—	32	44	38	6	—	—	„
125. Ogrodzona	Ręczno	Przedbórz	12,0	Gorzkowice	12,0	1	30,3	—	—	—	—	—	—	1,7	1	—	34	85	25	60	—	—	„
126. Oleśnik	Łękawa	Bełchatów	7,5	Kamińsk	12,0	1	25,0	—	—	—	—	—	—	1,1	1	—	39	109	74	35	—	—	„
127. Oprzężów	Woźniki	Piotrków trybunalski	8,0	Piotrków	8,0	2	52,0	—	—	—	—	—	—	1,1	2	—	60	105	63	37	5	—	„
128. Osiny	Chabielice	Szczerców	7,0	Kamińsk	23,0	1	64,8	1	64,8	—	1	2 (1)	—	1,7	1	—	32	74	61	13	—	—	„
129. Osińska Dębina	„	„	12,0	„	19,0	1	33,1	—	—	—	—	—	—	—	1	—	32	72	66	6	—	—	„
130. Ostrów	Grabica	Piotrków trybunalski	12,0	Piotrków	12,0	1	25,0	—	—	—	—	—	—	—	1	—	32	57	41	16	—	—	„
131. Parzniewice	Parzniewice	Gorzkowice	12,0	Rozprza	10,0	1	45,0	—	—	—	—	—	—	2,8	1	—	32	71	68	3	—	—	„
132. Parzniewiczki	„	„	9,0	Gorzkowice	9,0	1	28,1	—	—	—	—	—	—	—	1	—	31	49	35	14	—	—	„
133. Parzno	Kluki	Bełchatów	9,0	Łask	24,0	1	48,6	1	48,6	—	1	4 (1)	—	0,1	1	—	34	138	85	16	34	3	„
134. Paskrzyn	Ręczno	Przedbórz	16,0	Rozprza	16,0	2	55,1	2	55,1	—	1	3 (1)	—	—	2	—	60	102	37	21	—	44	„
135. Patok	Wadlew	Drużbice	4,0	Piotrków	25,0	1	40,0	1	40,0	—	1	2 (1)	—	3,9	1	—	32	84	84	—	—	—	„
136. Pawłowa	Bujny Szlacheckie	Zelów	7,0	Łask	18,0	1	28,7	1	28,7	—	1	2 (1)	4,4	1,1	1	—	32	73	39	15	5	14	p. in.
137. Pawłów Górny	Parzniewice	Gorzkowice	9,0	Gorzkowice	9,0	1	25,4	—	—	—	—	—	—	1,1	1	—	33	78	51	27	—	—	p.
138. Piaski	Kamieńsk	Kamieńsk	6,0	Kamińsk	5,0	1	15,0	1	15,0	—	1	2 (1)	—	—	1	—	30	83	83	—	—	—	„
139. Piekary	Woźniki	Woźniki	2,5	Piotrków	14,0	1	25,0	—	—	—	—	—	0,8	—	1	—	32	65	65	—	—	—	„
140. Plucice	Gorzkowice	Gorzkowice	2,5	Gorzkowice	2,5	1	36,0	—	—	—	—	—	—	—	1	—	32	76	63	4	9	—	„

SZKOŁA siedziba, wzgl. nazwa	GMINA w miastach ulica i Nr. domu	URZĄD POCZTOWY Nazwa	URZĄD POCZTOWY Odległość w km.	STACJA KOLEJOWA Nazwa	STACJA KOLEJOWA Odległość w km.	IZBY LEKCYJNE Ogółem liczba	IZBY LEKCYJNE Ogółem pow. w m.²	IZBY LEKCYJNE W budynkach własnych liczba	IZBY LEKCYJNE W budynkach własnych pow. w m.²	INNE IZBY SZKOLNE	MIESZKANIA NAUCZYCIELI W BUDYNKACH WŁASNYCH Mieszkań	MIESZKANIA NAUCZYCIELI W BUDYNKACH WŁASNYCH Izb (w tem kuchen)	GRUNTY SZKOLNE W HEKT. W użyciu szkoły	GRUNTY SZKOLNE W HEKT. W użyciu nauczycieli	NAUCZYCIELE W charakterze etatowych	NAUCZYCIELE W charakterze nieetatowych	GODZIN LEKCYJ TYGODNIOWO	DZIECI ZAPISANE DO SZKOŁY Ogółem	DZIECI ZAPISANE DO SZKOŁY Uczęszczające z odległości —1 km.	1—2 km.	2—3 km.	ponad 3 km.	JĘZYK NAUCZANIA
141. Podjezioro	Parzniewice	Gorzkowice	11,0	Nowy Kamińsk	7,0	1	27,0	—	—	—	—	—	—	—	1	—	32	74	60	14	—	—	p.
142. Podolin	Podolin	Baby	5,0	Baby	5,0	1	22,0	—	—	—	—	—	—	1,1	1	—	34	75	50	25	—	—	„
143. Podstole	Ręczno	Przedbórz	13,0	Gorzkowice	12,0	2	61,6	2	61,6	—	1	3 (1)	—	0,6	2	—	62	126	56	63	7	—	„
144. Podstoła	Wadlew	Drużbice	7,0	Pabjanice	16,0	1	25,2	—	—	—	—	—	—	—	1	—	35	59	46	11	2	—	„
145. Polichno	Begusławice	Wolbórz	5,0	Piotrków	10,0	2	73,1	2	73,1	—	1	3 (1)	—	2,9	2	—	62	101	93	8	—	—	„
146. Politanice	Bełchatówek	Bełchatów	1,8	„	26,0	1	25,6	—	—	—	—	—	—	—	1	—	30	60	33	21	6	—	„
147. Połtawka	Krzyżanów	Piotrków trybunalski	10,0	„	10,0	1	132,0	1	132,0	—	—	—	—	—	1	1	34	43	38	5	—	—	„
148. Porajska Huta	Parzniewice	Gorzkowice	7,0	Gorzkowice	7,0	1	32,2	1	32,2	—	1	2 (1)	3,3	1,1	1	—	34	95	39	25	31	—	„
149. Proszenie	Bogusławice	Wolbórz	8,0	Piotrków	11,0	1	31,1	—	—	—	—	—	—	—	1	—	30	66	66	—	—	—	„
150. Przygłów	Łęczno	Sulejów	5,0	Przygłów	0,5	1	63,0	1	63,0	—	1	3 (1)	1,1	1,7	1	—	32	87	87	—	—	—	„
151. Psary	Bogusławice	Wolbórz	4,0	Moszczenica	3,0	2	76,2	1	46,8	—	1	3 (1)	0,1	0,8	2	—	62	106	70	36	—	—	„
152. Pytowice	Kamieńsk	Kamieńsk	3,5	Kamińsk	4,0	1	42,9	1	42,9	—	1	3 (1)	0,2	—	1	—	32	58	54	—	4	—	„
153. Rajsko Duże	Rozprza	Rozprza	3,0	Rozprza	3,0	1	29,5	—	—	—	—	—	—	—	1	—	31	46	42	4	—	—	„
154. Raków	Uszczyn	Piotrków trybunalski	4,0	Piotrków	4,0	2	67,9	2	67,9	—	1	3 (1)	0,3	1,4	2	—	64	101	89	12	—	—	„
155. Rassy	Woźniki	Suchcice	5,0	„	25,0	1	40,3	1	40,3	—	1	2 (1)	0,8	—	1	—	33	57	57	—	—	—	„
156. Rawicz	Wadlew	Drużbice	2,0	„	27,0	1	19,3	—	—	—	—	—	—	1,7	1	—	35	59	54	5	—	—	„
157. Rawicz	„	„	4,0	„	21,0	1	25,0	—	—	—	—	—	—	1,7	1	—	35	54	29	10	15	—	„
158. Redociny	„	Pabjanice	17,0	Pabjanice	17,0	1	42,0	—	—	—	—	—	—	—	1	—	32	57	57	—	—	—	„
159. Ręczno	Ręczno	Przedbórz	10,0	Gorzkowice	19,0	2	61,2	1	34,7	—	1	3 (1)	—	1,7	2	1	71	161	122	30	9	—	„
160. Rękoraj	Podolin	Moszczenica k. Piotr. t.	4,0	Moszczenica	4,0	2	69,7	2	69,7	1	1	3 (1)	0,2	—	2	—	68	168	119	49	—	—	„
161. Rogowiec	Kleszczów	Kleszczów	6,0	Kamińsk	20,0	1	24,0	—	—	—	—	—	0,8	—	1	—	31	69	66	3	—	—	„
162. Rokszyce	Szydłów	Piotrków trybunalski	6,0	Piotrków	6,0	1	27,5	—	—	—	—	—	—	2,2	1	—	30	33	28	5	—	—	„
163. Rozdzin	Kluki	Bełchatów	11,0	Łask	17,0	1	36,0	1	36,0	—	1	3 (1)	—	0,8	1	—	32	88	88	—	—	—	„
164. Rożniatowice	Bujny Szlacheckie	Drużbice	5,0	Piotrków	25,0	1	27,4	—	—	—	—	—	—	—	1	—	32	77	77	—	—	—	„
165. Rozprza	Rozprza	Rozprza	1,5	Rozprza	1,5	4	137,6	—	—	—	—	—	—	1,4	5	2	157	270	173	54	35	8	„
166. Rusociny	Grabica	Piotrków trybunalski	12,0	Piotrków	12,0	1	20,0	—	—	—	—	—	—	—	1	—	32	49	49	—	—	—	„
167. Ruszczyn	Kamieńsk	Kamieńsk	10,0	Kamińsk	10,0	1	47,7	1	47,7	—	1	3 (1)	—	—	1	—	30	96	92	2	2	—	„
168. Rzeczków Poduchowny	Bogusławice	Wolbórz	10,0	Baby	5,0	1	28,3	—	—	—	—	—	—	1,0	1	—	32	84	59	25	—	—	„
169. Siomki	Krzyżanów	Piotrków trybunalski	9,0	Piotrków	9,0	1	25,8	—	—	—	—	—	—	1,7	1	—	33	42	42	—	—	—	„
170. Słostowice	Kamieńsk	Kamieńsk	2,5	Kamińsk	2,0	1	29,3	—	—	—	—	—	—	—	1	—	33	63	63	—	—	—	„
171. Sobakówek	Gorzkowice	Gorzkowice	4,0	Gorzkowice	4,0	1	41,3	1	41,3	—	1	3 (1)	—	1,7	1	—	32	63	63	—	—	—	„
172. Srocko Prywatne	Podolin	Moszczenica k. Piotr. t.	6,0	Baby	6,0	2	96,0	1	48,0	—	1	2 (1)	—	2,5	2	1	73	147	119	25	3	—	„
173. Sromotka	Bujny Szlacheckie	Zelów	2,0	Łask	18,0	1	18,8	—	—	—	—	—	—	—	1	—	32	67	47	20	—	—	„
174. Stanisławów I.	Chabielice	Szczerców	3,0	„	35,0	1	64,0	—	—	—	—	—	—	1,9	1	—	32	79	55	23	1	—	„
175. Stanisławów II.	„	„	4,0	„	36,0	1	25,0	—	—	—	—	—	—	1,9	1	—	36	49	40	8	1	—	„
176. Stanisławów	Golesze	Wolbórz	5,0	Tomaszów	10,0	1	24,3	—	—	—	—	—	—	0,5	1	—	34	81	30	51	—	—	„
177. Stara Wieś	Rozprza	Rozprza	3,9	Rozprza	4,0	1	30,8	—	—	—	—	—	—	—	1	—	32	87	80	7	—	—	„
178. Stobnica	Ręczno	Przedbórz	20,0	„	15,0	1	18,0	—	—	—	—	—	1,1	—	1	1	34	69	33	30	6	—	„
179. Stoki	Wadlew	Drużbice	4,0	Piotrków	21,0	1	34,0	1	34,0	—	1	2 (1)	—	3,9	1	—	32	80	35	45	—	—	„
180. Stradzew	Woźniki	Piotrków trybunalski	16,0	„	16,0	1	33,1	1	33,1	—	1	2 (1)	—	1,1	1	—	32	41	41	—	—	—	„
181. Straszów	Rozprza	Rozprza	4,3	Rozprza	4,3	1	22,5	—	—	—	—	—	—	—	1	—	32	57	57	—	—	—	„
182. Strzyżowice	Bujny Szlacheckie	Zelów	5,0	Łask	22,0	1	36,0	1	36,0	—	1	3 (1)	—	—	1	—	32	68	68	—	—	—	„
183. Suchcice	Woźniki	Suchcice	0,1	Piotrków	18,0	2	87,5	2	87,5	—	2	4 (2)	—	0,3	2	—	60	98	64	32	2	—	„
184. Sulejów	Sulejów	Sulejów	0,1	Sulejów	1,0	11	486,5	5	256,5	4	1	4 (1)	0,3	2,0	18	—	479	839	793	34	12	—	„
185. Swolszowice Duże	Golesze	Wolbórz	8,0	Tomaszów	13,0	1	18,0	—	—	—	—	—	—	—	1	—	32	65	40	25	—	—	„
186. Swolszowice Małe	„	„	10,5	„	8,0	1	34,8	—	—	—	—	—	—	1,1	1	—	33	63	27	18	18	—	„
187. Syski	Grabica	Piotrków trybunalski	17,0	Moszczenica	8,0	1	18,0	—	—	—	—	—	—	—	1	—	32	80	49	31	—	—	„
188. Szczepanowice	Gorzkowice	Gorzkowice	2,0	Gorzkowice	2,0	1	22,5	—	—	—	—	—	—	—	1	—	32	52	52	—	—	—	„
189. Szczukocice	„	„	3,0	„	3,0	1	23,0	—	—	—	—	—	—	—	1	—	32	73	73	—	—	—	„
190. Szydłów	Szydłów	Piotrków trybunalski	7,0	Piotrków	7,0	1	25,9	—	—	—	—	—	—	1,0	1	—	31	58	58	—	—	—	„
191. Świątniki	Bogusławice	Wolbórz	3,0	Baby	7,0	1	21,8	—	—	—	—	—	—	0,9	1	—	30	41	29	12	—	—	„
192. Tomawa	Ręczno	Przedbórz	24,0	Rozprza	10,0	2	57,0	—	—	—	—	—	—	2,2	2	1	64	90	20	70	—	—	„
193. Trząs	Kluki	Bełchatów	12,0	Piotrków	37,0	1	47,6	1	47,6	—	1	3 (1)	3,7	—	1	—	32	79	45	15	15	4	„
194. Trzepnica	Ręczno	Przedbórz	14,0	Gorzkowice	9,0	2	73,6	—	—	—	—	—	—	—	2	—	64	118	108	1	9	—	„
195. Uszczyn	Uszczyn	Piotrków trybunalski	6,0	Uszczyn	1,0	1	24,2	—	—	—	—	—	—	—	1	—	32	47	43	4	—	—	„
196. Uszczyn-Korytnica	„	„	9,0	„	2,0	1	13,5	—	—	—	—	—	—	1,1	1	—	30	36	36	—	—	—	„
197. Wadlew	Wadlew	Drużbice	5,0	Piotrków	23,0	3	93,7	—	—	—	—	—	—	—	3	—	90	133	123	10	—	—	„

SZKOŁA SIEDZIBA, WZGL. NAZWA	GMINA W MIASTACH ULICA i Nr. DOMU	URZĄD POCZTOWY Nazwa	URZĄD POCZTOWY Odległość w km.	STACJA KOLEJOWA Nazwa	STACJA KOLEJOWA Odległość w km.	IZBY LEKCYJNE Ogółem liczba	IZBY LEKCYJNE Ogółem pow. w m.²	IZBY LEKCYJNE W budynkach własnych liczba	IZBY LEKCYJNE W budynkach własnych pow. w m.²	INNE IZBY SZKOLNE	MIESZKANIA NAUCZYCIELI W BUDYNKACH WŁASNYCH Mieszkań	MIESZKANIA NAUCZYCIELI W BUDYNKACH WŁASNYCH Izb (w tem kuchen)	GRUNTY SZKOLNE W HEKT. W użyciu szkoły	GRUNTY SZKOLNE W HEKT. W użyciu nauczycieli	NAUCZYCIELE W charakterze etatowych	NAUCZYCIELE W charakterze nieetatowych	GODZIN LEKCYJ TYGODNIOWO	DZIECI ZAPISANE DO SZKOŁY Ogółem	DZIECI ZAPISANE DO SZKOŁY Uczęszczające z odległości —1 km.	1—2 km.	2—3 km.	ponad 3 km.	JĘZYK NAUCZANIA
198. Witów	Uszczyn	Piotrków trybunalski	5,0	Piotrków	5,0	2	80,0	2	80,0	—	1	4 (1)	—	3,3	2	—	68	115	61	45	9	—	p.
199. Włodzimierz	Parzniewice	Gorzkowice	11,0	Nowy Kamińsk	8,0	1	35,0	1	35,0	—	1	3 (1)	7,2	1,1	1	—	30	50	42	8	—	—	„
200. Włodzimierzów	Łęczno	Sulejów	4,0	Przygłów	2,0	1	25,0	—	—	—	—	—	—	—	1	—	30	42	34	8	—	—	„
201. Wojciechów	Kamieńsk	Kamieńsk	0,0	Kamińsk	1,0	4	161,1	—	—	2	—	—	—	—	5	1	146	204	196	—	8	—	„
202. Wola Grzymalina	Kleszczów	Kleszczów	3,0	„	14,0	1	21,4	—	—	—	—	—	—	1,4	1	—	33	69	65	4	—	—	„
203. Wola Kruszyńska	Bujny Szlacheckie	Zelów	5,0	Łask	20,0	1	24,8	—	—	—	—	—	—	—	1	—	32	78	78	—	—	—	„
204. Wola Krzysztoporska	Krzyżanów	Piotrków trybunalski	10,0	Rozprza	7,0	3	97,9	2	57,9	—	1	3 (1)	—	2,0	3	—	92	165	144	21	—	—	„
205. Wolborz	Bogusławice	Wolbórz	0,5	Baby	9,0	9	400,0	3	193,7	2	1	3 (1)	—	3,4	11	2	320	478	449	4	25	—	„
206. Wolica	Kleszczów	Kleszczów	6,0	Kamińsk	10,0	1	27,0	—	—	—	—	—	—	—	1	—	32	56	56	—	—	—	„
207. Woźniki	Woźniki	Piotrków trybunalski	12,0	Piotrków	12,0	2	88,2	2	88,2	—	1	3 (1)	0,1	0,7	2	—	63	83	79	4	—	—	„
208. Wroników	Rozprza	Rozprza	6,0	Rozprza	6,5	3	144,4	3	144,4	4	3	11 (3)	—	1,1	3	—	90	127	77	32	18	—	„
209. Zalesice	Uszczyn	Piotrków trybunalski	2,0	Piotrków	2,0	1	27,0	—	—	—	—	—	—	1,4	1	—	32	48	48	—	—	—	„
210. Zdzieszulice Górne	Bełchatówek	Bełchatów	3,5	Kamińsk	18,0	2	83,4	1	57,4	—	1	3 (1)	0,1	4,6	2	—	60	99	66	33	—	—	„
211. Zmorzna Wola	Rozprza	Rozprza	6,0	Rozprza	5,0	1	27,5	—	—	—	—	—	—	—	1	—	31	40	31	9	—	—	„
212. Zofjówka	Gorzkowice	Gorzkowice	5,0	Gorzkowice	4,5	1	33,8	—	—	—	—	—	—	—	1	—	33	71	61	10	—	—	„
213. Zwierzyniec	Wadlew	Drużbice	7,0	Pabjanice	18,0	2	62,7	1	52,2	—	1	3 (1)	—	4,0	2	—	63	134	61	73	—	—	„
214. Żarnowica	Bogusławice	Wolbórz	3,0	Piotrków	16,0	2	55,0	—	—	—	—	—	—	2,0	2	—	60	88	85	3	—	—	„
215. Żerechowa	Ręczno	Przedbórz	18,0	Rozprza	9,0	2	119,1	2	119,1	—	1	4 (1)	—	6,0	2	—	66	146	94	52	—	—	„
216. Żeronie	Grabica	Piotrków trybunalski	23,0	Piotrków	23,0	1	22,5	—	—	—	—	—	—	—	1	—	32	47	41	6	—	—	„
217. Żłobnica	Kleszczów	Kleszczów	4,0	Kamińsk	18,0	1	30,6	—	—	—	—	—	—	5,5	1	—	32	107	70	37	—	—	„
218. Żuchowice	Gorzkowice	Gorzkowice	3,5	Gorzkowice	3,5	1	22,5	—	—	—	—	—	—	—	1	—	32	65	43	22	—	—	„

10. Powiat Radomsko

MIASTO:																							
Radomsko:																							
1. pow. im. St. Jachowicza	ul. Bugaj 7	Radomsko	1,0	Radomsko	1,0	6	317,2	6	317,2	5	2	5 (1)	—	—	9	2	192	326	290	—	11	25	p.
2. „ „ B. Joselewicza	„ Strzałkowska 18	„	0,4	„	0,5	5	222,0	—	—	—	—	—	—	—	10	2	251	482	479	—	1	2	„
3. „ „ M. Konopnickiej	„ Bugaj 7	„	1,0	„	1,0	6	308,4	6	308,4	2	—	—	—	—	6	4	194	308	289	15	3	1	„
4. „ „ T. Kościuszki	„ „ „	„	1,0	„	1,0	7	355,2	7	355,2	1	—	—	—	—	8	1	193	308	256	11	24	17	„
5. „ „ Kr. Jadwigi	„ „ „	„	1,0	„	1,0	7	386,8	7	386,8	1	—	—	—	—	8	2	191	292	261	19	3	8	„
6. „ „ A. Mickiewicza	„ Brzeźnicka 14	„	0,0	„	0,0	2	144,4	2	114,4	—	1	4 (1)	—	2,2	4	2	105	191	189	—	—	2	„
7. „ „ E. Orzeszkowej	„ Częstochow. 17	„	1,0	„	1,0	1	52,0	—	—	—	—	—	—	—	2	1	45	80	80	—	—	—	„
8. „ „ E. Plater	„ Bugaj 7	„	1,0	„	1,0	(7)	(386,8)	(7)	(386,8)	1	—	—	—	—	7	5	196	285	279	2	3	1	„
9. „ popołudniowa	„ „ „	„	1,0	„	1,0	(6)	(316,8)	(6)	(316,8)	1	3	8 (2)	—	—	7	2	179	250	239	10	—	1	„
10. „ dla dzieci żydow.	„ Kaliska 40	„	0,2	„	0,2	4	209,0	—	—	1	—	—	—	—	5	3	164	329	328	—	—	1	„
WIEŚ:																							
1. Adamów	Rzeki	Kłomnice	5,0	Kłomnice	5,0	1	44,0	—	—	—	—	—	—	—	1	—	34	67	67	—	—	—	„
2. Babczew	Kobiele	Radomsko	16,0	Radomsko	16,0	1	49,3	1	49,3	—	1	3 (1)	—	1,1	1	1	35	74	40	34	—	—	„
3. Bartodzieje	Radomsko	„	3,0	„	3,0	2	89,1	1	65,7	—	1	3 (1)	0,2	0,4	2	—	64	101	61	18	22	—	„
4. Bąkowa Góra	Masłowice	Przedbórz	5,5	Gorzkowice	23,0	2	59,2	2	59,2	—	1	2 (1)	0,6	1,1	2	—	64	114	85	27	2	—	„
5. Będków	Rząśnia	Pajęczno	9,0	Radomsko	37,0	1	23,3	—	—	—	—	—	—	—	1	—	34	83	77	—	2	4	„
6. Biała Szlachecka	„	„	4,0	„	42,0	1	54,6	1	54,6	—	1	3 (1)	—	4,5	1	—	34	145	133	—	12	—	„
7. [Bieliki]	[Brudzice]	[Radomsko]	[25,0]	[„]	[25,0]	—	—	—	—	—	—	—	—	—	—	—	—	—	—	—	—	—	•
8. Biestrzykówek	Dmenin	Radomsko	21,0	Radomsko	21,0	1	33,0	—	—	—	—	—	—	—	1	—	34	84	51	33	—	—	p.
9. Bogumiłowice	Sulmierzyce	Nowa Brzeźnica	12,0	„	25,5	1	25,5	—	—	—	—	—	—	0,4	1	—	34	65	57	8	—	—	„
10. Bogumiłów	Brudzice	Kleszczów	7,0	Kamińsk	25,0	1	33,0	—	—	—	—	—	—	—	1	—	34	63	63	—	—	—	„
11. Bogusławice	Kruszyna	Kłomnice	5,0	Kłomnice	5,0	1	56,3	—	—	—	—	—	—	—	1	—	34	95	95	—	—	—	„
12. Bogusławów	Wielgomłyny	Wielgomłyny	5,0	Radomsko	23,0	1	20,0	—	—	—	—	—	—	—	1	1	36	74	41	33	—	—	p. in
13. Borowa	Garnek	Kłomnice	14,0	Kłomnice	14,0	1	42,4	1	42,4	—	1	3 (1)	—	—	1	1	34	87	87	—	—	—	p.
14. Borowce	Koniecpol	Koniecpol	7,0	Koniecpol	8,0	1	29,1	—	—	—	—	—	—	—	1	—	34	54	37	—	17	—	„
15. [Borowno]	[Kruszyna]	[Kłomnice]	[5,0]	[Kłomnice]	[5,0]	—	—	—	—	—	—	—	—	—	—	—	—	—	—	—	—	—	•
16. Borzykowa-Piaski	Maluszyn	Silniczka	6,5	Koniecpol	11,0	3	142,3	1	68,9	—	1	3 (1)	0,1	5,8	2	1	64	182	137	45	—	—	p.
17. Broniszew	Brzeźnica	Nowa Brzeźnica	11,0	Teklinów	12,0	1	24,8	—	—	—	—	—	—	—	1	—	34	52	52	—	—	—	„

SZKOŁA siedziba, wzgl. nazwa	GMINA w miastach ulica i Nr. domu	URZĄD POCZTOWY: Nazwa	URZĄD POCZTOWY: Odległość w km.	STACJA KOLEJOWA: Nazwa	STACJA KOLEJOWA: Odległość w km.	IZBY LEKCYJNE: Ogółem: liczba	IZBY LEKCYJNE: Ogółem: pow. w m²	IZBY LEKCYJNE: W budynkach własnych: liczba	IZBY LEKCYJNE: W budynkach własnych: pow. w m²	INNE IZBY SZKOLNE	MIESZKANIA NAUCZYCIELI W BUDYNKACH WŁASNYCH: Mieszkań	MIESZKANIA NAUCZYCIELI W BUDYNKACH WŁASNYCH: Izb (w tem kuchen)	GRUNTY SZKOLNE W HEKT.: W użyciu: szkoły	GRUNTY SZKOLNE W HEKT.: W użyciu: nauczycieli	NAUCZYCIELE: W charakterze: etatowych	NAUCZYCIELE: W charakterze: nieetatowych	GODZIN LEKCYJ TYGODNIOWO	DZIECI ZAPISANE DO SZKOŁY: Ogółem	DZIECI ZAPISANE DO SZKOŁY: Uczęszczające z odległości: —1 km.	1—2 km.	2—3 km.	ponad 3 km.	JĘZYK NAUCZANIA
18. Brudzice	Brudzice	Radomsko	16,0	Kamińsk	10,0	1	65,5	1	65,5	—	1	3 (1)	—	—	1	—	34	117	117	—	—	—	p.
19. Brzeźnica Nowa	Brzeźnica	Nowa Brzeźnica	0,0	Radomsko	20,0	6	171,9	1	54,0	—	1	4 (1)	—	2,3	8	2	206	326	248	55	7	16	„
20. [Cadówek]	[Kobiele]	[Radomsko]	[8,0]	[Radomsko]	[8,0]	—	—	—	—	—	—	—	—	—	—	—	—	—	—	—	—	—	„
21. Chełmo	Masłowice	Przedbórz	8,0	Radomsko	23,0	2	75,5	1	48,8	—	1	3 (1)	—	—	2	1	64	151	141	10	—	—	p.
22. Chorzenice	Brudzice	Radomsko	18,0	„	18,0	1	52,3	1	52,3	—	1	3 (1)	—	—	1	—	34	114	114	—	—	—	„
23. Chorzenice	Rzeki	Kłomnice	3,0	Kłomnice	3,0	1	23,4	—	—	—	—	—	—	—	1	—	34	71	60	7	4	—	„
24. Chrzanowice	Gosławice	Kamieńsk	5,0	Kamińsk	5,0	1	35,8	—	—	—	—	—	—	—	1	—	34	79	79	—	—	—	„
25. Cielętniki	Dąbrowa	Złoty Potok n. Wierc.	12,0	Złoty Potok	12,0	1	30,0	—	—	—	—	—	—	1,1	1	1	34	84	84	—	—	—	„
26. Ciężkowice	Żytno	Gidle	6,0	Radomsko	18,0	1	44,0	1	44,0	—	1	3 (1)	—	0,6	1	—	34	100	93	7	—	—	„
27. Dąbek	Garnek	Kłomnice	14,0	Kłomnice	14,0	1	27,5	—	—	—	—	—	—	—	1	1	34	56	47	9	—	—	„
28. Dąbrowa Zielona	Dąbrowa	Złoty Potok n. Wierc.	11,0	Złoty Potok	11,0	1	52,4	1	52,4	—	1	3 (1)	1,1	1,3	1	1	34	94	83	11	—	—	„
29. Dęba	Masłowice	Przedbórz	2,5	Gorzkowice	27,5	1	52,5	1	52,5	—	1	2 (1)	—	2,2	1	—	34	65	60	5	—	—	„
30. Dębowiec Mały	Zamoście	Nowa Brzeźnica	12,0	Radomsko	20,0	2	74,7	1	53,3	—	1	2 (1)	0,1	0,7	2	—	60	126	79	47	—	—	„
31. Dmenin	Dmenin	Radomsko	9,0	„	9,0	4	110,5	2	63,0	—	1	3 (1)	0,4	3,9	5	1	124	233	105	93	31	4	„
32. Dobryszyce	Dobryszyce	„	8,0	„	8,0	2	85,0	1	60,0	—	1	3 (1)	—	1,3	2	—	64	176	139	32	5	—	„
33. Dubidze	Brzeźnica	Nowa Brzeźnica	4,0	„	22,0	2	76,3	1	46,4	—	1	3 (1)	—	5,0	2	1	64	136	136	—	—	—	„
34. Dworszowice Kościelne	„	„	4,0	„	23,0	2	61,0	1	39,8	—	1	2 (1)	—	3,0	2	1	68	160	129	13	18	—	„
35. Dworszowice Pakoszowe	Zamoście	Pajęczno	7,0	„	32,0	1	35,0	—	—	—	—	—	0,3	—	1	—	34	122	110	12	—	—	„
36. Dylów	Pajęczno	„	2,0	„	35,0	1	30,0	—	—	—	—	—	—	0,3	1	1	34	66	64	2	—	—	„
37. Dziepułć	Dmenin	Radomsko	5,0	„	5,0	2	79,0	1	54,0	1	1	4 (1)	—	3,3	2	1	62	112	107	5	—	—	„
38. Eligjów	Sulmierzyce	Nowa Brzeźnica	16,0	„	24,0	1	27,5	—	—	—	—	—	—	—	1	—	34	81	20	47	14	—	„
39. Faustynów	Brudzice	Kleszczów	5,0	Kamińsk	22,0	1	75,0	1	75,0	—	1	3 (1)	—	5,0	1	1	35	70	70	—	—	—	„
40. Folwarki	Radomsko	Radomsko	3,0	Radomsko	3,5	2	78,8	—	—	—	—	—	—	—	3	—	60	145	136	—	3	6	„
41. Gajęcice	Pajęczno	Pajęczno	5,0	„	30,0	1	31,3	—	—	—	—	—	—	4,1	2	—	30	57	57	—	—	—	„
42. Gajęcice Stare	„	„	6,0	„	28,0	1	22,5	—	—	—	—	—	—	—	1	—	34	58	58	—	—	—	„
43. Garnek	Garnek	Kłomnice	9,0	Kłomnice	9,0	3	125,1	1	44,1	—	1	2 (1)	—	3,3	3	1	92	230	153	77	—	—	„
44. Gawłów	Rząśnia	Pajęczno	5,0	Radomsko	30,0	1	30,0	—	—	—	—	—	—	1,1	1	—	34	90	70	20	—	—	„
45. Gidle	Gidle	Gidle	0,0	„	12,0	4	141,3	1	46,2	—	1	3 (1)	—	1,4	5	1	152	245	194	50	—	1	„
46. Giertrudów	Gosławice	Gorzkowice	6,0	Gorzkowice	6,0	1	45,4	1	45,4	—	1	2 (1)	—	0,4	1	—	34	42	42	—	—	—	„
47. Gomunice	Dobryszyce	Kamieńsk	0,5	Kamińsk	0,5	3	97,0	—	—	—	—	—	—	—	3	—	94	156	134	22	—	—	„
48. Gosławice	Gosławice	Radomsko	10,0	Radomsko	10,0	1	45,6	1	45,6	—	1	3 (1)	—	2,8	1	—	34	75	50	11	14	—	„
49. Gowarzów	Konary	Gidle	3,0	Teklinów	5,0	1	47,6	1	47,6	—	1	2 (1)	—	—	1	—	34	54	47	—	—	7	„
50. Górki Zamojskie	Zamoście	Nowa Brzeźnica	10,0	Radomsko	21,0	1	22,6	—	—	—	—	—	—	—	1	—	34	50	50	—	—	—	„
51. Grabowa	Kruszyna	Kłomnice	8,0	Kłomnice	8,0	1	25,5	—	—	—	—	—	—	—	1	—	34	65	59	6	—	—	„
52. Graby	Żytno	Gidle	7,0	Radomsko	20,0	1	27,5	—	—	—	—	—	—	0,3	1	—	34	90	35	55	—	—	„
53. Grodzisko	Koniecpol	Koniecpol	10,0	Koniecpol	10,0	1	24,8	—	—	—	—	—	—	—	1	—	34	70	70	—	—	—	„
54. Huta Drewniana	Kobiele	Radomsko	19,0	Radomsko	19,0	1	46,2	1	46,2	—	1	3 (1)	—	0,1	1	—	34	83	62	15	6	—	„
55. Jacków	Kruszyna	Kłomnice	5,0	Teklinów	2,0	1	60,0	—	—	—	—	—	—	—	1	—	34	121	109	12	—	—	„
56. Janki	Brzeźnica	Nowa Brzeźnica	7,5	Radomsko	27,0	1	21,2	—	—	—	—	—	—	—	1	1	34	48	46	2	—	—	„
57. Jankowice	Radziechowice	Radomsko	17,0	Teklinów	11,0	1	30,0	—	—	—	—	—	—	—	1	—	34	54	35	19	—	—	„
58. Jasień	Kobiele	„	10,0	Radomsko	10,0	1	30,3	—	—	—	—	—	—	—	1	—	34	85	15	45	25	—	„
59. Jedlno	Radziechowice	„	13,0	„	13,0	1	56,0	1	56,0	—	1	3 (1)	—	0,9	1	—	30	117	102	15	—	—	„
60. Kalinki	Masłowice	Przedbórz	5,0	Gorzkowice	18,0	1	23,0	—	—	—	—	—	—	—	1	—	34	52	52	—	—	—	„
61. Karczów	Wielgomłyny	Wielgomłyny	4,0	Radomsko	21,0	1	21,6	—	—	—	—	—	—	—	1	—	34	55	55	—	—	—	„
62. [Karkoszki]	[Dobryszyce]	[Kamieńsk]	[3,5]	[Kamińsk]	[3,5]	[1]	[33,8]	—	—	—	—	—	—	—	[1]	—	[34]	[73]	[73]	—	—	—	[p.]
63. Kietlin	Dmenin	Radomsko	5,0	Radomsko	5,0	3	130,5	1	52,5	—	1	3 (1)	—	1,1	3	—	92	199	121	78	—	—	p.
64. Kłomnice	Kruszyna	Kłomnice	1,0	Kłomnice	1,0	6	241,4	4	148,3	—	2	5 (2)	—	1,7	9	—	252	398	257	21	99	21	„
65. Kobiele Wielkie	Kobiele	Radomsko	12,0	Radomsko	12,0	3	129,9	1	38,8	—	1	2 (1)	—	3,1	3	—	98	237	172	53	6	6	„
66. Kocierzowy	Gosławice	Kamieńsk	4,0	Kamińsk	3,0	1	48,0	—	—	—	—	—	—	—	1	—	34	89	44	9	36	—	„
67. Kodrań	Sulmierzyce	Nowa Brzeźnica	14,0	Radomsko	18,0	1	25,9	—	—	—	—	—	—	—	1	—	34	43	43	—	—	—	„
68. Kodrąb	Dmenin	Radomsko	14,0	„	14,0	1	57,8	1	57,8	—	1	3 (1)	—	3,0	1	1	34	132	75	57	—	—	„
69. Konary	Konary	Kłomnice	4,0	Kłomnice	4,0	3	132,0	1	50,4	—	1	3 (1)	—	1,1	5	—	140	242	236	6	—	—	„
70. Koniecpol	Koniecpol	Koniecpol	0,2	Koniecpol	1,5	5	240,3	1	80,0	—	1	3 (1)	—	0,5	6	1	195	425	368	18	27	12	„
71. Koniecpol Stary	„	„	3,0	„	4,0	1	45,0	1	45,0	—	1	2 (1)	—	1,7	1	—	34	90	90	—	—	—	„
72. Korytno	Masłowice	Przedbórz	3,0	Gorzkowice	22,0	1	47,5	—	—	—	—	—	—	—	1	—	34	76	75	1	—	—	„
73. Kotfin	Gidle	Gidle	9,0	Radomsko	14,0	1	26,8	—	—	—	—	—	—	—	1	—	34	63	55	8	—	—	„
74. Kotków	Przerąb	Gorzkowice	5,0	Gorzkowice	5,0	1	23,5	1	23,5	—	1	1 (-)	—	—	1	—	34	61	34	17	10	—	„

SZKOŁA siedziba, wzgl. nazwa	GMINA w miastach ulica i Nr. domu	URZĄD POCZTOWY Nazwa	URZĄD POCZTOWY Odległość w km.	STACJA KOLEJOWA Nazwa	STACJA KOLEJOWA Odległość w km.	IZBY LEKCYJNE Ogółem liczba	IZBY LEKCYJNE Ogółem pow. w m.²	IZBY LEKCYJNE W budynkach własnych liczba	IZBY LEKCYJNE W budynkach własnych pow. w m.²	INNE IZBY SZKOLNE	MIESZKANIA NAUCZYCIELI W BUDYNKACH WŁASNYCH Mieszkań	MIESZKANIA NAUCZYCIELI W BUDYNKACH WŁASNYCH Izb (w tem kuchenn)	GRUNTY SZKOLNE W HEKT. W użyciu szkoły	GRUNTY SZKOLNE W HEKT. W użyciu nauczycieli	NAUCZYCIELE W charakterze etatowych	NAUCZYCIELE W charakterze nieetatowych	GODZIN LEKCYJ TYGODNIOWO	DZIECI ZAPISANE DO SZKOŁY Ogółem	DZIECI ZAPISANE DO SZKOŁY Uczęszczające z odległości —1 km.	1—2 km.	2—3 km.	ponad 3 km.	JĘZYK NAUCZANIA
75. Koziepole	Żytno	Silniczka	6,0	Radomsko	24,0	1	16,0	—	—	—	—	—	—	—	1	—	34	48	41	2	5	—	p.
76. Krępa	Dobryszyce	Radomsko	9,0	„	9,0	1	25,0	—	—	—	—	—	—	4,0	1	—	34	84	65	13	6	—	„
77. Krosno	Przerąb	Gorzkowice	7,0	Gorzkowice	7,0	1	30,3	—	—	—	—	—	—	0 6	1	—	34	83	83	—	—	—	„
78. Kraszewice	Masłowice	Przedbórz	6,0	Radomsko	25,0	2	130,3	2	130,3	—	1	3 (1)	0,5	—	2	—	68	164	163	—	1	—	„
79. Kruplin	Zamoście	Nowa Brzeźnica	2,0	„	17,0	1	58,5	1	58,5	—	2	3 (1)	—	4,0	1	1	34	114	103	11	—	—	„
80. Kruszyna	Kruszyna	Kłomnice	7,0	Teklinów	6,0	1	72,0	—	—	—	—	—	—	1,7	1	—	34	146	136	10	—	—	„
81. Kruszyna	Wielgomłyny	Wielgomłyny	2,5	Radomsko	25,0	1	22,8	—	—	—	—	—	—	—	1	—	34	58	58	—	—	—	„
82. Krzemieniewice	Przerąb	Gorzkowice	5,0	Gorzkowice	5,0	1	49,8	1	49.8	—	1	3 (1)	0,3	—	1	—	34	92	64	3	25	—	„
83. Krzętów	Maluszyn	Silniczka	8,0	Radomsko	28,0	2	76,5	2	76 5	—	2	5 (2)	—	—	2	—	62	135	133	2	—	—	„
84. Krzywanice	Brudzice	Radomsko	17,0	„	17,0	1	50,3	1	50,3	—	1	2 (1)	0,3	—	1	—	34	88	35	53	—	—	„
85. Lefranów	Dobryszyce	„	12,0	Kamińsk	6,0	1	41,3	1	41,3	—	1	2 (1)	—	0,6	1	—	34	44	44	—	—	—	„
86. Lgota	Konary	Kłomnice	10,0	Teklinów	2,0	1	25,0	—	—	—	—	—	—	—	1	—	34	83	83	—	—	—	„
87. Lgota Wielka	Brudzice	Radomsko	14,0	Radomsko	14,0	2	80,5	2	80 5	—	1	3 (1)	0,3	1,7	2	1	66	105	63	42	—	—	„
88. Lipowczyce	Przerąb	Gorzkowice	9,0	Gorzkowice	9,0	2	56,5	—	—	—	—	—	0,9	3,3	2	—	60	150	68	63	18	1	„
89. Lubarcia	Koniecpol	Koniecpol	6,0	Koniecpol	7,0	1	63,0	—	—	—	—	—	0,1	0,1	1	—	34	43	41	2	—	—	„
90. Ładzin	Pajęczno	Pajęczno	2,0	Radomsko	25,0	1	25,0	—	—	—	—	—	—	—	1	—	34	65	50	15	—	—	„
91. Łazów	Maluszyn	Silniczka	1,0	Włoszczowa	19,0	1	28,0	—	—	—	—	—	—	1,1	1	—	34	98	79	19	—	—	„
92. Łączkowice	Masłowice	Przedbórz	2,0	Gorzkowice	26,0	1	29,1	—	—	—	—	—	—	—	1	—	34	65	58	7	—	—	„
93. Łążek	Brzeźnica	Nowa Brzeźnica	7,0	Radomsko	26,0	1	30,0	—	—	—	—	—	—	2,0	1	1	34	65	54	11	—	—	„
94. Łęg	Kruszyna	Kłomnice	14,0	Teklinów	6,0	1	35,0	—	—	—	—	—	—	—	1	—	34	64	45	3	16	—	„
95. Łysiny	Koniecpol	Koniecpol	6,0	Koniecpol	6,0	1	25,0	—	—	—	—	—	—	—	1	—	34	71	71	—	—	—	„
96. Majkowice	Masłowice	Przedbórz	8,0	Gorzkowice	21,0	1	63,6	1	63,6	—	1	3 (1)	—	—	1	—	34	82	58	24	—	—	„
97. Makowiska	Pajęczno	Pajęczno	4,0	Radomsko	32,0	1	67,9	1	67,9	—	1	4 (1)	—	1,1	1	1	34	106	101	5	—	—	„
98. Maluszyn	Maluszyn	Silniczka	3,0	Włoszczowa	16,0	3	91,7	3	91,7	—	1	3 (1)	1,7	—	4	1	116	220	144	65	5	6	„
99. Mała Wieś	Żytno	„	11,0	Radomsko	17,0	1	23,5	—	—	—	—	—	—	—	1	—	34	72	72	—	—	—	„
100. Marjanek	Przerąb	Gorzkowice	5,0	Gorzkowice	5,0	1	30,8	—	—	—	—	—	—	—	1	—	34	49	33	16	—	—	„
101. Młodzowy	Radomsko	Radomsko	2,5	Radomsko	2,0	2	70,0	—	—	—	—	—	—	—	2	—	64	114	110	3	1	—	„
102. Myśliwczów	Wielgomłyny	Wielgomłyny	2,0	„	25,0	1	26,4	—	—	—	—	—	—	—	1	—	34	88	88	—	—	—	„
103. Niedośpielin	„	„	2,0	„	25,0	1	59,5	1	59,5	—	1	3 (1)	0,2	—	1	—	34	95	95	—	—	—	„
104. Nowa Wieś	Dąbrowa	Złoty Potok n. Wierc.	11,0	Złoty Potok	11,0	1	25,0	—	—	—	—	—	—	1,1	1	—	34	55	55	—	—	—	„
105. Nowa Wieś	Sulmierzyce	Nowa Brzeźnica	17,0	Radomsko	24,0	1	22,4	—	—	—	—	—	1,1	—	1	—	34	57	56	1	—	—	„
106. Ochotnik	Masłowice	Przedbórz	5,0	Gorzkowice	19,0	1	39,5	—	—	—	—	—	—	—	1	—	34	90	90	—	—	—	„
107. Okołowice	Koniecpol	Koniecpol	7,0	Koniecpol	7,0	1	66,3	1	66,3	—	1	3 (1)	0,3	0,6	1	—	34	63	63	—	—	—	„
108. Olbrachcice	Dąbrowa	Złoty Potok n. Wierc.	9,0	Złoty Potok	9,0	1	43,7	—	—	—	—	—	—	1,2	1	—	34	68	68	—	—	—	„
109. Orzechów	Kobiele	Radomsko	8,0	Radomsko	8,0	1	23,5	—	—	—	—	—	—	2,2	1	—	34	68	56	3	7	2	„
110. Pajęczno	Pajęczno	Pajęczno	0,1	„	37,0	6	176,5	1	39,4	—	1	3 (1)	—	1,7	10	1	306	460	417	32	2	9	„
111. Pągów	Maluszyn	Silniczka	5,0	Koniecpol	12,0	1	36,0	—	—	—	—	—	—	—	1	—	34	70	70	—	—	—	„
112. Piaski	Garnek	Kłomnice	12,0	Kłomnice	12,0	1	21,1	—	—	—	—	—	—	—	1	1	33	81	66	15	—	—	„
113. Piaszczyce	Gosławice	Radomsko	7,0	Radomsko	7,0	1	25,0	—	—	—	—	—	—	1,1	1	—	34	64	64	—	—	—	„
114. Piekary	Sulmierzyce	Nowa Brzeźnica	10,0	„	24,0	1	38,3	1	38,3	—	1	2 (1)	0,2	0,4	1	—	34	106	106	—	—	—	„
115. Pławno	Gidle	Gidle	1,0	Teklinów	6,0	6	267,3	1	49,8	2	1	1 (-)	—	0,7	10	—	270	367	310	49	—	8	„
116. Płoszów	Gosławice	Radomsko	5,0	Radomsko	5,0	1	67,9	1	67,9	—	1	3 (1)	—	2,0	1	—	34	112	53	39	20	—	„
117. Posadówka	Kobiele	„	9,0	„	9,0	1	25 0	—	—	—	—	—	—	—	1	—	34	52	52	—	—	—	„
118. [Pratkowice]	[Wielgomłyny]	[Wielgomłyny]	[8,5]	[„]	[35,0]	—	—	—	—	—	—	—	—	—	—	—	—	—	—	—	—	—	„
119. Prusiecko	Brzeźnica	Nowa Brzeźnica	7,0	Teklinów	14,0	1	49,3	1	49,3	—	1	3 (1)	—	0,6	1	—	34	107	99	8	—	—	p.
120. Przerąb	Przerąb	Gorzkowice	12,0	Gorzkowice	12,0	1	60,0	1	60,0	—	1	2 (1)	—	1,0	1	—	34	93	48	25	20	—	„
121. Przybyszów	Kobiele	Radomsko	10,0	Radomsko	10,0	1	30,3	—	—	—	—	—	—	3,3	1	—	34	96	96	—	—	—	„
122. Pukarzów	Maluszyn	Silniczka	5,0	Koniecpol	13,0	2	37,7	2	37,7	—	1	2 (1)	—	1,1	2	—	62	100	72	28	—	—	„
123. Raczkowice	Dąbrowa	Złoty Potok n. Wierc.	14,0	Złoty Potok	14,0	1	24,8	—	—	—	—	—	—	0,6	1	—	34	54	37	17	—	—	„
124. Radoszewnica	Koniecpol	Koniecpol	3,0	Koniecpol	3,0	1	20,3	—	—	—	—	—	—	—	1	—	34	56	56	—	—	—	„
125. Radziechowice	Radziechowice	Radomsko	7,0	Radomsko	7,0	3	127,6	1	63,2	—	1	3 (1)	—	3,5	3	1	102	194	166	13	15	—	„
126. [Rekla]	[Zamoście]	[Nowa Brzeźnica]	[5,0]	[„]	[28,0]	—	—	—	—	—	—	—	—	—	—	—	—	—	—	—	—	—	„
127. Rędziny	Żytno	Silniczka	14,0	Radomsko	18,0	1	25,0	—	—	—	—	—	—	—	1	—	34	48	44	4	—	—	p.
128. Rogaczówek	„	„	7,0	Koniecpol	18,0	1	24,8	—	—	—	—	—	—	—	1	—	34	49	49	—	—	—	„
129. Rogi	Maluszyn	Wielgomłyny	3,0	Radomsko	28,0	1	22,5	—	—	—	—	—	—	—	1	—	34	40	40	—	—	—	„
130. Roszkowa Wola	Wielgomłyny	„	5,0	„	20,0	1	33,8	1	33,8	—	1	3 (1)	—	2,2	1	—	34	73	73	—	—	—	„
131. Rudka	„	„	4,0	„	25,0	1	30,3	—	—	—	—	—	—	0,6	1	—	34	87	87	—	—	—	„

SZKOŁA siedziba, wzgl. nazwa	GMINA w miastach ulica i Nr. domu	URZĄD POCZTOWY nazwa	URZĄD POCZTOWY odległość w km.	STACJA KOLEJOWA nazwa	STACJA KOLEJOWA odległość w km.	IZBY LEKCYJNE ogółem liczba	IZBY LEKCYJNE ogółem pow. w m.²	IZBY LEKCYJNE w budynkach własnych liczba	IZBY LEKCYJNE w budynkach własnych pow. w m.²	INNE IZBY SZKOLNE	MIESZKANIA NAUCZYCIELI W BUDYNKACH WŁASNYCH mieszkań	MIESZKANIA NAUCZYCIELI W BUDYNKACH WŁASNYCH izb (w tem kuchen)	GRUNTY SZKOLNE W HEKT. w użyciu szkoły	GRUNTY SZKOLNE W HEKT. w użyciu nauczyciel	NAUCZYCIELE w charakterze etatowych	NAUCZYCIELE w charakterze nieetatowych	GODZIN LEKCYJ TYGODNIOWO	DZIECI ZAPISANE DO SZKOŁY ogółem	DZIECI ZAPISANE DO SZKOŁY uczęszczające z odległości —1 km.	1—2 km.	2—3 km.	ponad 3 km.	JĘZYK NAUCZANIA
132. Rusinów	Kruszyna	Kłomnice	12,0	Teklinów	11,0	1	24,8	—	—	—	—	—	—	—	1	—	34	75	75	—	—	—	p.
133. Rząśnia	Rząśnia	Pajęczno	8,0	Radomsko	35,0	2	78,1	1	46,8	—	1	2 (1)	—	1,0	2	1	64	163	131	20	12	—	„
134. Rzejowice	Przeręb	Radomsko	19,0	„	19,0	4	143,3	2	80,9	—	1	4 (1)	0,3	2,5	6	—	191	297	183	17	97	—	„
135. Rzeki Duże	Rzeki	Kłomnice	7,0	Kłomnice	7,0	1	37,5	—	—	—	—	—	0,2	—	1	—	34	130	130	—	—	—	„
136. Rzerzęczyce	„	„	3,0	„	3,0	1	57,0	1	57,0	—	1	3 (1)	—	1,7	2	—	60	135	118	17	—	—	„
137. Sekursko	Dąbrowa	Złoty Potok n. Wierc.	16,0	Złoty Potok	16,0	1	40,0	—	—	—	—	—	—	—	1	—	34	88	88	—	—	—	„
138. Siedlec	Pajęczno	Pajęczno	4,0	Radomsko	36,0	1	37,4	—	—	—	—	—	—	—	1	—	34	98	71	27	—	—	„
139. Silnica	Żytno	Silniczka	4,0	„	28,0	2	75,0	2	75,0	—	1	3 (1)	—	—	2	—	60	131	122	9	—	—	„
140. Silniczka	Maluszyn	„	0,0	Włoszczowa	17,0	3	110,2	1	38,3	—	1	2 (-)	—	—	3	—	88	171	130	41	—	—	„
141. Skrzydłów	Rzeki	Kłomnice	7,0	Kłomnice	7,0	1	27,5	—	—	—	—	—	—	—	1	—	34	68	67	1	—	—	„
142. Soborzyce	Dąbrowa	Złoty Potok n. Wierc.	15,0	Koniecpol	9,0	4	221,6	4	221,6	—	1	3 (1)	0,2	2,6	5	1	161	301	135	125	27	14	„
143. Sokola Góra	Masłowice	Przedbórz	3,0	Gorzkowice	30,0	1	48,0	1	48,0	—	1	3 (1)	—	—	1	—	34	47	47	—	—	—	„
144. Stanisławice	Koniecpol	Koniecpol	6,0	Koniecpol	6,0	1	26,4	—	—	—	—	—	0,5	—	1	—	34	45	36	9	—	—	„
145. Stęszów	Gidle	Gidle	5,0	Radomsko	11,0	1	64,4	—	—	—	—	—	—	—	1	—	34	46	46	—	—	—	„
146. Stobiecko Miejskie	Radomsko	Radomsko	3,0	„	3,0	3	148,0	3	148,0	—	2	6 (2)	—	1,2	4	—	118	221	221	—	—	—	„
147. Stobiecko Szlacheckie	Radziechowice	„	5,5	„	5,5	1	62,1	1	62,1	—	1	3 (1)	—	2,2	1	—	34	106	48	58	—	—	„
148. Stróża	Rząśnia	Pajęczno	12,0	„	26,0	1	60,4	1	60,4	—	1	3 (1)	—	2,8	1	—	34	61	59	—	2	—	„
149. Strzałków	Gidle	Radomsko	3,0	„	3,0	1	55,0	—	—	—	—	—	—	0,4	1	—	34	120	120	—	—	—	„
150. Strzelce	Zamoście	Nowa Brzeźnica	7,0	„	26,0	1	42,0	—	—	—	—	—	—	0,3	1	—	34	101	101	—	—	—	„
151. Strzelce Małe	Masłowice	Przedbórz	5,0	Gorzkowice	19,0	2	55,0	1	30,0	—	—	—	—	—	2	—	64	116	55	30	23	8	„
152. Sucha Wieś	Radomsko	Radomsko	4,0	Radomsko	4,0	1	26,0	—	—	—	—	—	—	—	1	—	34	73	67	5	1	—	„
153. Suchowola	Rząśnia	Pajęczno	8,0	„	40,0	1	30,0	—	—	—	—	—	—	—	1	—	34	78	78	—	—	—	„
154. Sudzinek	Maluszyn	Silniczka	7,0	Włoszczowa	16,0	1	23,5	—	—	—	—	—	—	—	1	—	33	53	53	—	—	—	„
155. Sulmierzyce	Sulmierzyce	Nowa Brzeźnica	10,0	Radomsko	22,0	5	184,1	3	136,1	—	1	2 (1)	0,3	3,0	7	1	210	352	318	7	19	8	„
156. Szczepocice	Radomsko	Radomsko	8,0	Teklinów	5,0	1	24,4	—	—	—	—	—	1,7	—	1	—	34	84	62	22	—	—	„
157. Szczepocice	Radziechowice	„	8,0	Radomsko	8,0	1	70,6	1	70,6	—	1	3 (1)	2,5	—	1	—	34	60	43	17	—	—	„
158. Święta Anna	Dąbrowa	Złoty Potok n. Wierc.	7,0	Złoty Potok	7,0	1	42,5	—	—	—	—	—	—	—	1	—	34	96	54	9	17	16	„
159. Teklinów	Konary	Kłomnice	8,0	Teklinów	1,0	1	22,1	—	—	—	—	—	—	—	1	—	30	44	44	—	—	—	„
160. Trzebce	Wielgomłyny	Wielgomłyny	5,0	Radomsko	25,0	1	63,0	1	63,0	—	1	3 (1)	—	—	1	—	34	48	48	—	—	—	„
161. Ulesie	Dąbrowa	Złoty Potok n. Wierc.	12,0	Złoty Potok	12,0	1	28,2	—	—	—	—	—	—	0,9	1	—	34	57	57	—	—	—	„
162. Widzów	Konary	Kłomnice	4,0	Teklinów	2,0	1	64,2	1	64,2	—	1	3 (1)	—	0,1	1	—	34	132	105	27	—	—	„
163. Wielgomłyny	Wielgomłyny	Wielgomłyny	0,0	Radomsko	25,0	2	93,4	1	54,4	—	—	—	—	—	3	—	84	165	128	28	9	—	„
164. Wiewiec	Zamoście	Nowa Brzeźnica	8,0	„	18,0	1	49,4	1	49,4	—	1	3 (1)	0,1	1,6	1	1	34	124	90	24	10	—	„
165. Wiewiórów	Brudzice	Radomsko	12,0	Kamińsk	9,0	2	46,5	—	—	—	—	—	—	—	2	—	66	116	110	6	—	—	„
166. Wistka	Pajęczno	Pajęczno	7,0	Radomsko	29,0	2	66,8	1	46,8	—	1	3 (1)	0,2	0,8	2	—	66	124	124	—	—	—	„
167. Witkowice	Rzeki	Kłomnice	2,0	Kłomnice	2,0	2	102,1	1	58,1	—	1	2 (1)	—	1,7	4	—	112	186	160	26	—	—	„
168. Włynice	Gidle	Gidle	6,0	Radomsko	12,0	1	45,5	—	—	—	—	—	—	—	1	—	34	63	40	23	—	—	„
169. Wojnowice	„	„	4,0	„	16,0	1	35,8	1	35,8	—	1	2 (1)	1,7	—	1	—	34	80	79	1	—	—	„
170. Wola Blakowa	Brudzice	Radomsko	12,0	„	12,0	2	46,9	—	—	—	—	—	—	—	2	—	66	151	141	9	1	—	„
171. Wola Jajkowska	Brzeźnica	Nowa Brzeźnica	7,0	„	26,0	1	33,0	—	—	—	—	—	—	—	1	1	34	72	72	—	—	—	„
172. Wola Jedlińska	Radziechowice	Radomsko	9,0	„	9,0	1	61,8	1	61,8	—	1	3 (1)	—	4,1	1	—	34	110	85	13	12	—	„
173. [Wola Kuźniewska]	[Wielgomłyny]	[Wielgomłyny]	[5,0]	[„]	[21,0]	—	—	—	—	—	—	—	—	—	—	—	—	—	—	—	—	—	„
174. [Wola Malowana]	[Dmenin]	[Radomsko]	[14,0]	[„]	[14,0]	—	—	—	—	—	—	—	—	—	[1]	—	—	—	—	—	—	—	[p.]
175. Wola Wiewiecka	Zamoście	Nowa Brzeźnica	6,0	„	13,0	1	37,4	—	—	—	—	—	—	0,9	1	—	34	91	83	8	—	—	p.
176. Wola Wydrzyna	Sulmierzyce	„	14,0	„	24,5	1	44,0	1	44,0	—	1	3 (1)	—	—	1	—	34	93	84	9	—	—	„
177. Wola Życińska	Maluszyn	Silniczka	6,0	„	35,0	1	27,5	—	—	—	—	—	—	—	1	—	34	52	34	17	—	1	„
178. Woźniki	Dobryszyce	Radomsko	10,0	„	10,0	1	48,0	1	48,0	—	1	3 (1)	—	—	1	—	34	116	82	34	—	—	„
179. Wólka Prusiecka	Brzeźnica	Nowa Brzeźnica	8,0	Teklinów	19,0	1	24,8	—	—	—	—	—	—	—	1	—	34	80	54	18	8	—	„
180. Wymysłówek	Radomsko	Radomsko	2,5	Radomsko	2,5	1	24,4	—	—	—	—	—	—	—	1	—	34	72	72	—	—	—	„
181. Zabrzezie	Sulmierzyce	Nowa Brzeźnica	17,0	„	29,0	1	70,4	1	70,4	—	1	3 (1)	0,2	—	1	—	34	94	30	64	—	—	„
182. Zagórze	Wielgomłyny	Wielgomłyny	3,0	„	21,0	3	85,4	2	64,8	—	1	2 (1)	0,5	3,0	3	—	99	221	175	46	—	—	„
183. Zamoście	Zamoście	Nowa Brzeźnica	8,0	„	21,0	1	60,5	1	60,5	—	1	4 (1)	—	—	1	—	34	80	80	—	—	—	„
184. [Zakrzew]	[Dmenin]	[Radomsko]	[12,0]	[„]	[12,0]	—	—	—	—	—	—	—	—	—	[1]	—	—	—	—	—	—	—	[p.]
185. Zakrzówek	Radomsko	Radomsko	0,8	Radomsko	1,0	1	48,0	1	48,0	—	1	3 (1)	—	—	1	—	34	71	71	—	—	—	p.
186. Zakrzówek Szlachecki	Radziechowice	Nowa Brzeźnica	4,0	„	15,0	1	35,0	—	—	—	—	—	—	—	1	—	34	47	47	—	—	—	„
187. Zapolice	Dmenin	Radomsko	15,0	„	15,0	1	25,0	—	—	—	—	—	—	—	1	—	34	50	50	—	—	—	„
188. Zawada	Konary	Kłomnice	5,0	Kłomnice	5,0	2	72,3	2	72,3	—	—	—	—	1,1	2	1	68	206	186	20	—	—	„

SZKOŁA siedziba, wzgl. nazwa	GMINA w miastach ulica i Nr. domu	URZĄD POCZTOWY Nazwa	URZĄD POCZTOWY Odległość w km.	STACJA KOLEJOWA Nazwa	STACJA KOLEJOWA Odległość w km.	IZBY LEKCYJNE Ogółem liczba	IZBY LEKCYJNE Ogółem pow. w m.²	IZBY LEKCYJNE W budynkach własnych liczba	IZBY LEKCYJNE W budynkach własnych pow. w m.²	INNE IZBY SZKOLNE	MIESZKANIA NAUCZYCIELI W BUDYNKACH WŁASNYCH Mieszkań	MIESZKANIA NAUCZYCIELI W BUDYNKACH WŁASNYCH Izb (w tem kuchen)	GRUNTY SZKOLNE W HEKT. W użyciu szkoły	GRUNTY SZKOLNE W HEKT. W użyciu nauczycieli	NAUCZYCIELE W charakterze etatowych	NAUCZYCIELE W charakterze nieetatowych	GODZIN LEKCYJ TYGODNIOWO	DZIECI ZAPISANE DO SZKOŁY Ogółem	DZIECI ZAPISANE DO SZKOŁY Uczęszczające z odległości —1 km.	1—2 km.	2—3 km.	ponad 3 km.	JĘZYK NAUCZANIA
189. Zdania	Radziechowice	Radomsko	8,5	Radomsko	8,5	1	54,0	1	54,0	—	1	3 (1)	—	—	1	—	34	98	67	31	—	—	p.
190. [Zdrowa]	[Rzeki]	[Kłomnice]	[2,5]	[Kłomnice]	[2,5]	—	—	—	—	—	—	—	—	[1,1]	—	—	—	—	—	—	—	—	—
191. Zielęcin	Rząśnia	Pajęczno	11,0	Radomsko	28,0	1	23,7	—	—	—	—	—	—	—	1	—	34	67	67	—	—	—	p.
192. Zrąbiec	Kobiele	Radomsko	15,0	„	15,0	1	7,5	—	—	—	—	—	—	—	1	—	34	77	67	10	—	—	„
193. Żaby	Dobryszyce	„	12,0	Kamińsk	5,0	1	21,6	—	—	—	—	—	—	—	1	—	34	55	26	18	10	1	„
194. Żytno	Żytno	Silniczka	8,0	Koniecpol	18,0	4	182,7	4	182,7	2	3	7 (3)	—	—	4	1	147	235	160	43	—	32	„
11. Powiat Sieradz																							
MIASTO:																							
Sieradz:																							
1. powszechna nr. 1.	ul. Warcka 14	Sieradz	1,5	Sieradz	1,5	7	263,3	—	—	2	—	—	—	—	11	1	316	467	432	3	5	27	p.
2. „ im. Kr. Jadwigi	„ Dominikańska	„	0,1	„	1,5	7	376,3	—	—	2	—	—	—	—	14	—	346	455	399	27	5	24	„
3. „ nr. 3.	„ Warszawska	„	0,5	„	2,0	4	197,4	—	—	1	—	—	—	—	8	—	217	321	321	—	—	—	„
Szadek:																							
4. powszechna nr. 1.	ul. Warszawska	Szadek	0,0	Zduńska Wola	11,0	4	122,2	—	—	1	—	—	0,6	9,4	6	—	166	274	184	50	40	—	„
5. „ nr. 2.	„ „	„	0,0	„ „	11,0	6	162,5	1	33,3	—	1	3 (1)	0,9	9,4	8	—	188	282	224	24	19	15	„
Warta:																							
6. powszechna nr. 1.	ul. Sieradzka	Warta	0,0	Sędzice	8,0	9	312,5	2	90,0	4	1	3 (1)	—	0,1	18	—	463	663	602	16	10	35	„
Zduńska Wola:																							
7. powszechna nr. 1.	ul. Mickiewicza 8	Zduńska Wola	0,5	Zduńska Wola	1,5	6	265,0	—	—	1	—	—	—	—	8	2	201	316	278	14	11	13	„
8. „ nr. 2.	„ Belwederska 13	„	0,5	„	1,5	4	182,0	3	124,3	1	1	3 (1)	—	—	8	1	200	347	336	—	8	3	„
9. „ nr. 3.	Aleja Kościuszki 4	„	0,5	„	1,5	4	239,7	—	—	1	—	—	—	—	8	2	235	373	336	23	—	14	„
10. „ nr. 4.	ul. Belwederska 10	„	0,5	„	1,5	7	287,5	—	—	—	—	—	—	—	13	—	335	599	599	—	—	—	„
11. „ nr. 5.	„ Mickiewicza 8	„	0,5	„	1,5	6	259,0	—	—	1	—	—	—	—	7	1	199	368	312	56	—	—	„
Złoczew:																							
12. powszechna nr. 1.	ul. Sieradzka	Złoczew k. Sieradza	0,0	Sieradz	24,0	7	286,6	7	286,6	1	—	—	—	6,0	11	1	269	410	406	1	2	1	„
13. „ nr. 2.	„ „	„ „ „	0,0	„	24,0	7	267,4	7	267,4	2	—	—	—	4,0	10	1	279	355	330	3	5	17	„
WIEŚ:																							
1. Annopole	Wojsławice	Zduńska Wola	9,0	Zduńska Wola	9,0	1	35,3	1	35,3	—	1	2 (1)	—	0,9	1	—	36	49	23	20	6	—	p.
2. Bartochów	Bartochów	Warta	5,0	Sędzice	3,0	1	56,0	1	56,0	—	1	3 (1)	—	1,1	1	—	34	73	73	—	—	—	„
3. Biadaczew	Majaczewice	Sieradz	20,0	Sieradz	22,0	1	25,0	—	—	—	—	—	—	—	1	—	34	66	46	20	—	—	„
4. Biesiec	Złoczew	Złoczew k. Sieradza	9,0	„	32,0	1	25,0	—	—	—	—	—	—	—	1	—	34	45	45	—	—	—	„
5. [Biskupice]	[Charłupia Mała]	[Sieradz]	[8,0]	„	[10,0]	—	—	—	—	—	—	—	—	—	—	—	—	—	—	—	—	—	„
6. Bliźniew	Wróblew	Sieradz	8,0	Sędzice	3,0	1	25,0	—	—	—	—	—	—	—	1	—	34	44	44	—	—	—	p.
7. Błota	Klonowa	Lututów	11,0	Sieradz	24,0	1	44,0	1	44,0	—	1	2 (1)	—	0,6	1	—	34	41	41	—	—	—	„
8. Bobrowniki	Bogumiłów	Sieradz	10,0	„	12,0	1	27,5	—	—	—	—	—	—	—	1	—	34	85	71	14	—	—	„
9. Boczki	Szadek	Szadek	8,0	Zduńska Wola	14,0	1	19,2	—	—	—	—	—	1,0	—	1	—	34	78	78	—	—	—	„
10. Borki Prusinowickie	Zadzim	„	7,0	„	18,0	1	25,0	—	—	—	—	—	1,1	—	1	—	34	60	32	19	9	—	„
11. Borzęckie	Złoczew	Złoczew k. Sieradza	5,0	Sieradz	27,0	1	20,0	—	—	—	—	—	—	—	1	—	34	76	76	—	—	—	„
12. Brąszewice	Godynice	Brąszewice	0,0	Sędzice	17,0	4	151,9	1	72,5	1	2	5 (2)	0,1	1,2	5	1	155	283	152	56	75	—	„
13. Broszki	Złoczew	Złoczew k. Sieradza	5,0	Sieradz	27,0	1	25,2	—	—	—	—	—	—	—	1	—	34	59	47	12	—	—	„
14. Brudzew	Gruszczyce	Błaszki	5,0	Sędzice	4,0	1	29,0	—	—	—	—	—	—	—	1	—	34	68	68	—	—	—	„
15. Brzeźnica	Majaczewice	Złoczew k. Sieradza	5,0	Sieradz	21,0	1	27,0	—	—	—	—	—	—	0,6	1	—	34	47	37	10	—	—	„
16. Brzeźno	Brzeźno	„ „ „	8,0	„	15,0	4	129,3	2	83,7	—	1	3 (1)	—	4,4	5	1	154	272	238	22	2	10	„
17. Bugaj	„ „ „	„ „ „	19,0	Sędzice	7,0	1	17,2	—	—	—	—	—	—	—	1	—	34	72	72	—	—	—	„
18. Burzenin	Majaczewice	Sieradz	16,0	Sieradz	16,0	4	157,7	—	—	—	—	—	—	0,2	6	1	189	303	275	28	—	—	„
19. Charłupia Mała	Charłupia Mała	„	5,0	„	5,0	2	73,5	1	50,4	—	1	3 (1)	0,2	—	2	—	64	141	122	19	—	—	„
20. Charłupia Wielka	Wróblew	„	8,0	„	8,0	1	38,0	—	—	—	—	—	—	0,6	1	—	34	83	82	1	—	—	„
21. Chojne	Bogumiłów	„	7,0	„	8,0	3	100,7	1	53,2	—	1	3 (1)	—	2,2	3	1	93	197	153	44	—	—	„

SZKOŁA siedziba, wzgl. nazwa	GMINA w miastach ulica i Nr. domu	URZĄD POCZTOWY Nazwa	URZĄD POCZTOWY Odległość w km.	STACJA KOLEJOWA Nazwa	STACJA KOLEJOWA Odległość w km.	IZBY LEKCYJNE Ogółem liczba	IZBY LEKCYJNE Ogółem pow. w m.²	IZBY LEKCYJNE W budynkach własnych liczba	IZBY LEKCYJNE W budynkach własnych pow. w m.²	INNE IZBY SZKOLNE	MIESZKANIA NAUCZYCIELI W BUDYNKACH WŁASNYCH Mieszkań	MIESZKANIA NAUCZYCIELI W BUDYNKACH WŁASNYCH Izb (w tem kuchen)	GRUNTY SZKOLNE W HEKT. W użyciu szkoły	GRUNTY SZKOLNE W HEKT. W użyciu nauczycieli	NAUCZYCIELE W charakterze etatowych	NAUCZYCIELE W charakterze nieetatowych	GODZIN LEKCYJ TYGODNIOWO	DZIECI ZAPISANE DO SZKOŁY Ogółem	DZIECI ZAPISANE DO SZKOŁY Uczęszczające z odległości —1 km.	1—2 km.	2—3 km.	ponad 3 km.	JĘZYK NAUCZANIA
22. Choszczewo	Krokocice	Szadek	5,0	Zduńska Wola	16,0	1	30,0	1	30,0	—	1	2 (1)	—	—	1	—	34	62	42	20	—	—	p.
23. Czarna	Złoczew	Złoczew k. Sieradza	3,0	Sieradz	25,0	1	20,2	—	—	—	—	—	—	—	1	—	34	59	59	—	—	—	„
24. Czartorja	Godynice	Brązewice	4,0	„	22,0	1	46,8	1	46,8	1	1	3 (1)	—	—	1	—	34	56	32	24	—	—	„
25. Czechy	Zduńska Wola	Zduńska Wola	3,5	Zduńska Wola	4,5	3	128.4	—	—	—	—	—	—	—	3	—	86	117	69	44	4	—	„
26. Dąbrowa Mięka	Złoczew	Złoczew k. Sieradza	6,0	Sieradz	28,0	1	29,7	1	29,7	—	1	2 (1)	—	—	1	—	34	70	59	11	—	—	„
27. Dąbrowa Wielka	Barczew	Sieradz	7,0	„	8,0	1	63,0	1	63,0	—	1	3 (1)	—	2,2	1	1	34	107	93	14	—	—	„
28. Dąbrówka	Wierzchy	Szadek	18,0	Zduńska Wola	29,0	1	24,0	—	—	—	—	—	—	—	1	—	34	70	47	23	—	—	„
29. Dąbrówka	Wróblew	Sieradz	9,0	Sędzice	4,0	1	46,6	1	46,6	2	1	2 (1)	—	0,1	1	—	34	79	39	34	6	—	„
30. Dębołęka	Barczew	„	9,0	Sieradz	10,0	1	34,6	—	—	—	—	—	—	—	1	—	34	64	56	8	—	—	„
31. Drużbin	Wierzchy	Szadek	21,0	„	33,0	1	21,0	—	—	—	—	—	—	—	1	—	34	69	51	18	—	—	„
32. Drzązna	Wróblew	Sieradz	7,0	„	7,0	1	19,3	—	—	—	—	—	—	—	1	—	34	92	92	—	—	—	„
33. Duszniki	Bartochów	Warta	0,5	Sędzice	8,0	1	50,0	—	—	—	—	—	—	—	1	—	34	84	84	—	—	—	„
34. Dzierzązna	Dzierzązna	Sieradz	23,0	Sieradz	22,0	1	27,0	—	—	—	—	—	—	1,5	1	—	34	70	63	—	7	—	„
35. Dzierzązna	Krokocice	Szadek	12,0	Zduńska Wola	24,0	1	23,5	—	—	—	—	—	—	—	1	—	34	67	49	18	—	—	„
36. Dzigorzew	Charłupia Mała	Sieradz	2,0	Sieradz	2,0	1	32,5	—	—	—	—	—	—	—	1	—	34	52	52	—	—	—	„
37. Emiljanów	Złoczew	Złoczew k. Sieradza	5,0	„	27,0	1	38,5	1	38,5	—	1	2 (1)	—	—	1	—	34	46	23	15	8	—	„
38. Feliksów	Krokocice	Szadek	12,0	Zduńska Wola	24,0	1	21,0	1	21,0	—	1	2 (1)	—	2,2	1	—	36	54	38	12	4	—	„
39. Gajewniki	Zduńska Wola	Zduńska Wola	5,0	„ „	5,0	1	33,6	—	—	—	—	—	—	—	1	—	34	62	55	7	—	—	„
40. Glinno	Dzierzązna	Warta	6,0	Sieradz	24,0	1	35,1	1	35,1	—	1	2 (1)	1,4	0,6	1	—	34	78	78	—	—	—	„
41. Godynice	Godynice	Brązewice	7,0	„	21,0	6	202,9	6	202,9	1	1	3 (1)	0,3	1,7	5	1	146	192	92	17	83	—	„
42. Gołuchy	Bartochów	Warta	5,0	Sędzice	3,0	1	36,0	—	—	—	—	—	—	0,4	1	—	34	63	25	38	—	—	„
43. Gozdy	Brzeżno	Złoczew k. Sieradza	5,0	Sieradz	16,0	1	78,0	—	—	—	—	—	—	—	1	—	34	57	34	23	—	—	„
44. Górki Zadzimskie	Wierzchy	Szadek	14,0	Zduńska Wola	26,0	1	32,5	—	—	—	—	—	—	—	1	—	34	58	42	10	6	—	„
45. Grabina	Zadzim	„	20,0	Sieradz	24,0	2	67,5	1	45,5	—	1	2 (1)	0,3	2,5	2	—	75	127	109	18	—	—	„
46. Grądy	Męka	Sieradz	12,0	„	14,0	1	24,0	—	—	—	—	—	—	—	1	—	34	60	60	—	—	—	„
47. Grójec Wielki	Złoczew	Złoczew k. Sieradza	4,0	„	25,0	2	52,0	2	52,0	—	1	3 (1)	0,1	0,5	2	—	64	79	79	—	—	—	„
48. Gruszczyce	Gruszczyce	Błaszki	4,0	Błaszki	7,0	1	29,1	—	—	—	—	—	—	0,9	1	1	34	83	62	21	—	—	„
49. Grzymaczew	„	„	7,0	„	10,0	1	24,9	—	—	—	—	—	—	—	1	—	34	42	42	—	—	—	„
50. Iwonie	Wierzchy	Szadek	14,0	Zduńska Wola	25,0	1	42,0	—	—	—	—	—	—	—	1	—	39	66	52	12	2	—	„
51. Izabelów	Wojsławice	Zduńska Wola	3,0	„	3,0	4	184,1	—	—	1	—	—	—	—	4	—	105	156	116	21	3	16	„
52. Jakubice	Bartochów	Warta	5,0	Sędzice	3,0	2	58,9	—	—	—	—	—	—	—	2	—	64	132	132	—	—	—	„
53. Janiszewice	Zduńska Wola	Zduńska Wola	3,0	Zduńska Wola	3,0	2	69,8	—	—	—	—	—	—	—	2	—	64	128	128	—	—	—	„
54. Jarocice	Majaczewice	Sieradz	18,0	Sieradz	18,0	1	35,8	—	—	—	—	—	—	—	1	—	34	50	50	—	—	—	„
55. Jasionna	Gruszczyce	Błaszki	8,0	Sędzice	7,0	1	36,0	—	—	—	—	—	—	—	1	—	34	105	105	—	—	—	„
56. Jeżów	Krokocice	Szadek	14,0	Zduńska Wola	26,0	1	21,2	—	—	—	—	—	—	—	1	—	34	73	67	6	—	—	„
57. Kamasze	Złoczew	Złoczew k. Sieradza	7,0	Sieradz	28,0	1	25,0	—	—	—	—	—	—	2,0	1	—	35	47	24	23	—	—	„
58. Kamionacz	Dzierzązna	Sieradz	10,0	„	11,0	1	25,0	1	25,0	—	1	3 (1)	—	0,2	1	—	34	62	62	—	—	—	„
59. Kamionka	Majaczewice	Złoczew k. Sieradza	8,0	„	23,0	2	58,4	—	—	—	—	—	—	—	2	—	68	114	114	—	—	—	„
60. Karsznice	Zduńska Wola	Zduńska Wola	7,0	Zduńska Wola	7,0	1	51,1	1	51,1	—	1	2 (1)	0,5	2 6	1	—	34	38	38	—	—	—	„
61. Kliczków Mały	Brzeźno	Złoczew k. Sieradza	15,0	Sędzice	8,0	1	48,2	1	48,2	—	1	2 (1)	—	1,7	1	—	34	89	89	—	—	—	„
62. Kliczków Wielki	„	„ „	14,0	Sieradz	14,0	1	81,8	1	81,8	—	1	3 (1)	—	7,0	1	—	34	84	76	8	—	—	„
63. Klonowa	Klonowa	Lututów	5,0	„	35,0	10	367,0	2	69,1	—	1	4 (1)	0,2	0,9	9	1	245	441	200	167	43	31	„
64. Kluski	„	„	5,0	Podzamcze	15,0	1	20,3	—	—	—	—	—	—	—	1	—	34	59	25	28	6	—	„
65. Kłocko	Bogumiłów	Sieradz	5,0	Sieradz	6,0	1	25,0	—	—	—	—	—	—	—	1	—	34	83	83	—	—	—	„
66. Kobierzycko	Wróblew	„	9,0	Sędzice	1,0	1	30,0	—	—	—	—	—	—	—	1	—	34	51	51	—	—	—	„
67. Korczew	Wojsławice	Zduńska Wola	3,0	Zduńska Wola	3,5	1	43,9	1	43,9	—	1	3 (1)	—	0,5	1	1	34	78	45	33	—	—	„
68. Kościerzyn	Charłupia Mała	Sieradz	9,0	Sieradz	9,0	1	26,5	—	—	—	—	—	—	—	1	—	34	47	47	—	—	—	„
69. Krobanów	Zduńska Wola	Zduńska Wola	5,0	Zduńska Wola	6,0	3	113,5	1	55,3	—	1	2 (1)	—	3,1	3	—	90	137	94	27	16	—	„
70. Krobanówek	„ „	„ „	3,0	„ „	3,0	2	81,0	—	—	—	—	—	—	—	2	—	64	126	114	12	—	—	„
71. Krokocice	Krokocice	Szadek	7,0	„ „	18,0	1	27,0	—	—	—	—	—	1,1	—	1	—	34	59	56	3	—	—	„
72. Kromolin	Szadek	„	4,0	„ „	7,0	1	32,5	—	—	—	—	—	—	—	1	—	34	59	39	17	—	3	„
73. Krzaki	Brzeźno	Sieradz	13,0	Sieradz	13,0	1	21,0	—	—	—	—	—	—	—	1	—	34	77	77	—	—	—	„
74. Kuśnie	Barczew	„	7,0	„	7,0	1	22,6	—	—	—	—	—	—	—	1	—	34	51	51	—	—	—	„
75. Kuźnica Błońska	Klonowa	Lututów	9,0	Grabów Wkp.	21,0	1	30,7	1	30,7	—	1	2 (1)	—	—	1	—	34	84	63	21	—	—	„
76. [Lasek]	[Dzierzązna]	[Sieradz]	[19,0]	[Sieradz]	[20,5]	[1]	[24,8]	—	—	—	—	—	—	—	—	—	—	—	—	—	—	—	*
77. Leliwa	Klonowa	Lututów	3,0	Sieradz	34,0	1	63,0	1	63,0	—	1	2 (1)	1,1	—	1	—	34	84	42	39	3	—	p.
78. [Lichawa]	[Krokocice]	[Szadek]	[8,9]	[Zduńska Wola]	[20,0]	[1]	[30,0]	—	—	—	—	—	—	—	—	—	—	—	—	—	—	—	*

SZKOŁA siedziba, wzgl. nazwa	GMINA w miastach ulica i Nr. domu	URZĄD POCZTOWY Nazwa	URZĄD POCZTOWY Odległość w km.	STACJA KOLEJOWA Nazwa	STACJA KOLEJOWA Odległość w km.	IZBY LEKCYJNE Ogółem liczba	IZBY LEKCYJNE Ogółem pow. w m.²	IZBY LEKCYJNE W budynkach własnych liczba	IZBY LEKCYJNE W budynkach własnych pow. w m.²	INNE IZBY SZKOLNE	MIESZKANIA NAUCZYCIELI W BUDYNKACH WŁASNYCH Mieszkań	MIESZKANIA NAUCZYCIELI W BUDYNKACH WŁASNYCH Izb (w tem kuchen)	GRUNTY SZKOLNE W HEKT. W użyciu szkoły	GRUNTY SZKOLNE W HEKT. W użyciu nauczycieli	NAUCZYCIELE W charakterze etatowych	NAUCZYCIELE W charakterze nieetatowych	GODZIN LEKCYJ TYGODNIOWO	DZIECI ZAPISANE DO SZKOŁY Ogółem	DZIECI ZAPISANE DO SZKOŁY Uczęszczające z odległości —1 km.	1—2 km.	2—3 km.	ponad 3 km.	JĘZYK NAUCZANIA
79. Lipicze	Klonowa	Lututów	6,0	Sieradz	31,0	1	25,0	—	—	—	—	—	—	—	1	—	34	51	51	—	—	—	p.
80. Lipno	Barczew	Sieradz	20,0	„	21,0	1	12,0	—	—	—	—	—	—	—	1	—	34	43	41	2	—	—	„
81. Łeszczyn	Złoczew	Złoczew k. Sieradza	7,0	„	29,0	1	30,0	—	—	—	—	—	—	—	1	—	34	46	46	—	—	—	„
82. Łobudzice	Krokocice	Szadek	6,0	Zduńska Wola	18,0	1	42,0	1	42,0	—	1	3(1)	5,9	1,9	1	—	36	78	51	25	2	—	„
83. Łubna	Gruszczyce	Błaszki	6,0	Sędzice	5,0	1	35,0	—	—	—	—	—	—	—	1	—	34	76	76	—	—	—	„
84. Majaczewice	Majaczewice	Sieradz	16,0	Sieradz	16,0	1	95,5	—	—	—	—	—	—	—	2	—	64	133	127	6	—	—	„
85. Małyń	Krokocice	Szadek	12,0	Zduńska Wola	23,0	1	32,9	—	—	—	—	—	—	1,7	1	—	34	74	74	—	—	—	„
86. Marcinów	Zadzim	„	10,0	„	22,0	1	23,9	—	—	—	—	—	—	—	1	—	34	48	47	1	—	—	„
87. Marjanów	Majaczewice	Złoczew k. Sieradza	7,0	Sieradz	19,0	1	23,9	1	23,9	—	1	2(1)	—	2,2	1	—	36	78	53	25	—	—	„
88. Męcka Wola	Wojsławice	Sieradz	5,0	Męcka Wola	1,5	2	44,5	—	—	—	—	—	—	—	2	—	64	97	60	37	—	—	„
89. Męka	Męka	„	5,0	Sieradz	7,0	2	77,7	2	77,7	—	2	4(1)	—	1,1	4	1	92	121	105	5	10	1	„
90. Miedzno	„	„	12,0	„	13,0	1	25,0	—	—	—	—	—	—	—	1	—	34	37	37	—	—	—	„
91. Mnichów	„	„	6,0	„	7,0	1	28,1	—	—	—	—	—	—	—	1	—	34	40	31	9	—	—	„
92. [Mogilno]	[Dzierżązna]	[Sieradz]	[19,0]	[Sieradz]	[20,5]	[1]	[25,0]	—	—	—	—	—	—	—	—	—	—	—	—	—	—	—	„
93. Monice	Bogumiłów	Sieradz	2,0	„	3,0	2	53,3	—	—	—	—	—	—	—	2	—	64	96	95	—	1	—	p.
94. Niechmirów	Majaczewice	Złoczew k. Sieradza	9,0	„	23,0	1	26,9	—	—	—	—	—	—	—	1	—	34	96	94	2	—	—	„
95. Nieczuj	„	Sieradz	22,0	„	22,0	1	20,6	—	—	—	—	—	—	—	1	—	34	49	49	—	—	—	„
96. Niemojew	Klonowa	Lututów	2,0	Podzamcze	23,0	1	23,5	—	—	—	—	—	—	—	1	—	34	70	65	5	—	—	„
97. Nowa Wieś	Brzeźno	Złoczew k. Sieradza	5,0	Sieradz	17,0	1	46,4	—	—	—	—	—	—	—	1	—	34	70	70	—	—	—	„
98. [Nowa Wieś]	[Wierzchy]	[Szadek]	[22,5]	[Zduńska Wola]	[33,5]	—	—	—	—	—	—	—	—	—	—	—	—	—	—	—	—	—	„
99. Ochraniew	Zduńska Wola	Zduńska Wola	3,0	„	2,0	1	22,0	—	—	—	—	—	—	—	1	—	36	66	38	17	11	—	p.
100. Oraczew	Wróblew	Sieradz	12,0	Sędzice	6,0	1	35,0	—	—	—	—	—	—	—	1	—	34	82	67	15	—	—	„
101. Orzeżyn	Bartochów	Warta	8,0	„	5,0	1	30,0	—	—	—	—	—	—	—	1	—	34	94	94	—	—	—	„
102. Osmolin	Zduńska Wola	Zduńska Wola	1,5	Zduńska Wola	2,0	3	142,1	3	142,1	—	1	2(1)	—	—	4	—	110	168	133	35	—	—	„
103. Owieczki	Klonowa	Lututów	4,0	Sieradz	31,0	2	57,1	—	—	—	—	—	—	—	2	—	56	90	82	—	8	—	„
104. Piaski	Męka	Zduńska Wola	7,0	Zduńska Wola	8,0	1	33,0	—	—	—	—	—	—	1,7	1	—	34	85	40	45	—	—	„
105. Piotrowice	Charłupia Mała	Sieradz	13,0	Sędzice	3,0	1	22,1	—	—	—	—	—	—	—	1	—	34	40	40	—	—	—	„
106. Piotrów	Wierzchy	Szadek	16,0	Zduńska Wola	32,0	1	42,0	—	—	—	—	—	—	—	1	—	34	54	46	8	—	—	„
107. Potok	Brzeźno	Złoczew k. Sieradza	4,0	Sieradz	18,0	1	51,0	1	51,0	—	1	3(1)	—	—	1	—	34	40	40	—	—	—	„
108. Pólków	Zduńska Wola	Zduńska Wola	7,0	Męcka Wola	2,5	1	24,6	—	—	—	—	—	—	—	1	—	34	62	58	4	—	—	„
109. Pratków	Wojsławice	„	7,0	Zduńska Wola	8,0	1	65,3	1	65,3	—	1	3(1)	0,5	2,0	1	—	34	53	53	—	—	—	„
110. [Prażmów]	[Majaczewice]	[Sieradz]	[14,0]	[Sieradz]	[15,5]	[1]	[24,8]	—	—	—	—	—	—	—	—	—	—	—	—	—	—	—	„
111. Prusinowice	Zadzim	Szadek	5,0	Zduńska Wola	16,0	1	27,3	—	—	—	—	—	—	—	1	—	34	87	78	9	—	—	p.
112. Pudłówek	Wierzchy	„	16,0	„	28,0	1	23,0	—	—	—	—	—	—	—	1	—	34	63	56	7	—	—	„
113. Pyszków	Barczew	Sieradz	17,0	Sieradz	18,0	1	17,9	—	—	—	—	—	—	1,1	1	—	34	75	43	32	—	—	„
114. Raczków	Bartochów	Warta	5,0	Sędzice	4,0	1	28,6	1	28,6	—	1	2(1)	—	—	1	—	34	67	67	—	—	—	„
115. Ralewice	Zadzim	Szadek	10,0	Sieradz	21,0	2	54,0	2	54,0	—	1	2(1)	0,4	2,2	2	—	64	107	73	27	7	—	„
116. Redzeń II	Majaczewice	Sieradz	10,0	„	11,0	1	22,5	—	—	—	—	—	—	—	1	—	34	45	39	6	—	—	„
117. Rembieskie	Wojsławice	Zduńska Wola	8,0	Zduńska Wola	8,0	1	29,3	—	—	—	—	—	—	—	1	—	34	56	35	14	7	—	„
118. Rossoszyca	Dzierżązna	Sieradz	14,0	Sieradz	15,0	1	24,4	—	—	—	—	—	—	0,6	1	—	34	110	72	20	10	8	„
119. Rowy	Wróblew	„	10,0	„	10,0	1	22,5	—	—	—	—	—	—	—	1	—	34	89	66	23	—	—	„
120. Rożdżały	Zadzim	Szadek	15,0	„	18,0	1	18,0	—	—	—	—	—	—	—	1	—	34	70	65	1	4	—	„
121. Równa	Gruszczyce	Błaszki	5,0	Sędzice	7,0	1	42,0	1	42,0	—	1	2(1)	—	0,3	1	1	34	54	44	10	—	—	„
122. Ruda	Męka	Sieradz	8,0	Sieradz	10,0	1	25,0	—	—	—	—	—	—	—	1	—	34	74	74	—	—	—	„
123. Rzechta	„	„	7,0	Męcka Wola	2,0	2	69,4	1	44,4	—	1	4(1)	0,2	1,5	2	—	64	98	86	12	—	—	„
124. Rzechta	Wierzchy	Szadek	20,0	Sieradz	32,0	2	58,9	2	58,9	—	1	3(1)	—	1,7	2	—	64	98	46	52	—	—	„
125. Rzepiszew	Szadek	„	6,0	Zduńska Wola	17,0	1	18,2	—	—	—	—	—	—	—	1	—	37	67	67	—	—	—	„
126. Sadokrzyce	Wróblew	Sieradz	14,0	Sędzice	3,5	1	25,4	—	—	—	—	—	—	—	1	—	34	67	67	—	—	—	„
127. Sędzice	Bartochów	Warta	7,0	„	1,5	1	25,9	—	—	—	—	—	—	0,6	1	—	34	48	48	—	—	—	„
128. Słomków Mokry	„	Sędzice	2,0	„	2,0	1	35,0	—	—	—	—	—	—	—	1	—	34	55	55	—	—	—	„
129. Słomków Suchy	Wróblew	Sieradz	12,0	„	0,4	1	54,0	1	54,0	—	1	2(1)	0,1	1,0	1	—	34	67	58	9	—	—	„
130. Smardzew	„	„	6,0	„	4,0	1	57,0	—	—	—	—	—	—	—	1	—	34	75	58	17	—	—	„
131. [Sokolenie]	[Godynice]	[Brąszewice]	[6,0]	[Sieradz]	[23,0]	[1]	[18,0]	—	—	—	—	—	—	—	—	—	—	—	—	—	—	—	„
132. Sokołów	Bogumiłów	Sieradz	9,0	Sieradz	10,0	1	127,5	—	—	—	—	—	—	—	1	—	30	74	50	24	—	—	p.
133. Stefanów Barczewski	Barczew	„	12,0	„	14,0	2	100,5	1	71,5	—	1	3(1)	—	2,2	2	—	64	165	142	23	—	—	„
134. Stefanów Rurzkowski	„	„	12,0	„	13,0	1	25,0	—	—	—	—	—	—	1,7	1	—	34	76	42	34	—	—	„
135. Stęszyce	Zduńska Wola	Zduńska Wola	1,0	Zduńska Wola	1,0	2	81,0	2	81,0	—	—	—	0,2	1,1	2	—	66	111	95	16	—	—	„

SZKOŁA siedziba, wzgl. nazwa	GMINA w miastach ulica i Nr. domu	URZĄD POCZTOWY Nazwa	URZĄD POCZTOWY Odległość w km.	STACJA KOLEJOWA Nazwa	STACJA KOLEJOWA Odległość w km.	IZBY LEKCYJNE Ogółem liczba	IZBY LEKCYJNE Ogółem pow. w m.²	IZBY LEKCYJNE W budynkach własnych liczba	IZBY LEKCYJNE W budynkach własnych pow. w m.²	INNE IZBY SZKOLNE	MIESZKANIA NAUCZYCIELI W BUDYNKACH WŁASNYCH Mieszkań	MIESZKANIA NAUCZYCIELI W BUDYNKACH WŁASNYCH Izb (w tem kuchen)	GRUNTY SZKOLNE W HEKT. W użyciu szkoły	GRUNTY SZKOLNE W HEKT. W użyciu nauczycieli	NAUCZYCIELE W charakterze etatowych	NAUCZYCIELE W charakterze nieetatowych	GODZIN LEKCYJ TYGODNIOWO	DZIECI ZAPISANE DO SZKOŁY Ogółem	DZIECI ZAPISANE DO SZKOŁY Uczęszczające z odległości —1 km.	1—2 km.	2—3 km.	ponad 3 km.	JĘZYK NAUCZANIA
136. Stolec	Złoczew	Złoczew k. Sieradza	8,0	Sieradz	30,0	1	45,0	1	45,0	—	1	2 (1)	—	—	1	—	34	80	80	—	—	—	p.
137. Strzałki	Majaczewice	Sieradz	15,0	Sieradz	15,0	1	40,3	—	—	—	—	—	—	—	1	—	34	68	33	35	—	—	„
138 Suchoczasy	Zduńska Wola	Zduńska Wola	6,0	Zduńska Wola	6,0	1	33,0	—	—	—	—	—	—	—	1	—	34	80	80	—	—	—	„
139. Szklana Huta	Złoczew	Złoczew k. Sieradza	2,0	Sieradz	24,0	1	30,0	—	—	—	—	—	—	—	1	—	34	59	59	—	—	—	„
140. Świerki	Barczew	Sieradz	13,0	„	15,0	2	62,5	—	—	—	—	—	—	10,0	2	—	64	129	129	—	—	—	„
141. Trzcinka	Godynice	Brąszewice	7,0	Błaszki	18,0	2	60,4	2	60,4	—	1	3 (1)	—	—	2	—	64	91	52	25	14	—	„
142. Tubądzin	Bartochów	Warta	6,0	Sędzice	2,0	1	51,0	1	51,0	—	1	3 (1)	—	1,7	1	—	34	88	42	46	—	—	„
143. Uników	Złoczew	Złoczew k. Sieradza	4,0	Sieradz	25,0	2	75,0	2	75,0	—	1	3 (1)	—	2,2	2	—	64	127	63	54	10	—	„
144. Wandalin	„	„	5,0	„	27,0	1	41,3	1	41,3	—	1	2 (1)	—	3,3	1	—	34	66	66	—	—	—	„
145. Wągłczew	Wróblew	Sieradz	11,0	Sędzice	3,0	1	28,5	—	—	—	—	—	—	—	1	—	34	77	77	—	—	—	„
146. Wcisłe	Gruszczyce	Błaszki	9,0	Błaszki	9,0	1	30,3	1	30,3	—	1	1 (-)	—	—	1	—	34	80	38	40	2	—	„
147. Wiechucice	Bogumiłów	Sieradz	6,0	Sieradz	7,0	1	23,4	—	—	—	—	—	—	—	2	—	34	62	53	9	—	—	„
148. Wilamów	Szadek	Szadek	6,0	Zduńska Wola	18,0	1	22,5	—	—	—	—	—	—	—	1	—	35	66	63	3	—	—	„
149. Włocin	Gruszczyce	Błaszki	7,0	Błaszki	10,0	1	23,0	—	—	—	—	—	—	—	1	—	34	50	50	—	—	—	„
150. Włyń	Dzierząźna	Warta	4,0	Sieradz	24,0	1	42,3	1	42,3	—	1	3 (1)	—	—	1	—	34	96	89	7	—	—	„
151. Wojków	Gruszczyce	Błaszki	6,0	Błaszki	10,0	1	45,0	1	45,0	—	—	—	—	1,7	1	—	34	99	84	15	—	—	„
152. Wojsławice	Wojsławice	Zduńska Wola	6,0	Zduńska Wola	6,0	1	30,8	—	—	—	—	—	—	—	1	—	34	64	64	—	—	—	„
153. Wola Flaszczyna	Wierzchy	Szadek	14,0	„	24,0	1	26,1	—	—	—	—	—	—	—	1	—	34	74	65	9	—	—	„
154. Wola Przatowska	Szadek	„	5,0	„	17,0	1	22,5	—	—	—	—	—	—	—	1	—	34	40	30	10	—	—	„
155. Wolnica Grabowska	Majaczewice	Złoczew k. Sieradza	11,0	Sieradz	17,0	1	40,0	1	40,0	—	1	2 (1)	—	2,2	1	—	36	54	49	5	—	—	„
156. Wolnica Niechmirowska	„	„	12,0	„	36,0	1	28,4	—	—	—	—	—	—	—	1	—	34	40	40	—	—	—	„
157. Woźniki	Męka	Sieradz	4,0	Męcka Wola	4,0	2	68,8	—	—	—	—	—	—	—	2	—	64	88	62	26	—	—	„
158. Wróblew	Wróblew	„	9,0	Sędzice	4,0	3	129,0	3	129,0	—	2	4 (2)	0,2	1,3	4	1	116	159	106	23	30	—	„
159. Wrząca	Gruszczyce	Błaszki	6,0	Błaszki	9,0	1	46,9	—	—	—	—	—	—	—	1	—	34	85	80	5	—	—	„
160. Zadzim	Zadzim	Szadek	15,0	Sieradz	21,0	2	50,0	2	50,0	—	—	—	—	0,6	2	—	64	108	40	68	—	—	„
161. Zagajew	Bartochów	Warta	4,0	Sędzice	7,0	1	52,9	1	52,9	—	1	3 (1)	0,2	0,4	1	—	34	60	60	—	—	—	„
162. Zaleska Wola	Zadzim	Szadek	11,0	Zduńska Wola	24,0	1	22,5	—	—	—	—	—	—	—	1	—	34	63	61	2	—	—	„
163. Zamłynie	Wojsławice	Zduńska Wola	9,5	„	9,5	1	35,0	1	35,0	—	1	2 (1)	1,6	1,1	1	1	34	47	42	5	—	—	„
164. Zapole	Brzeźno	Złoczew k. Sieradza	8,0	Sieradz	13,0	1	52,5	1	52,5	—	1	3 (1)	—	—	1	—	34	105	103	2	—	—	„
165. Zapusta Mała	Charłupia Mała	Sieradz	3,0	„	1,5	1	36,0	—	—	—	—	—	—	—	1	—	34	51	47	2	2	—	„
166. Zapusta Wielka	„	„	4,0	„	4,0	1	28,6	—	—	—	—	—	—	—	1	—	34	57	57	—	—	—	„
167 Zarębów	Wierzchy	Szadek	19,0	Zduńska Wola	30,0	1	25,0	—	—	—	—	—	—	—	1	—	34	55	53	—	2	—	„
168. Zborowskie	Wojsławice	Sieradz	8,0	Sieradz	10,0	1	30,0	—	—	—	—	—	—	3,0	1	—	34	47	47	—	—	—	„
169. Zduny	Zduńska Wola	Zduńska Wola	2,0	Zduńska Wola	3,0	3	139,3	—	—	—	—	—	—	—	5	—	114	189	166	23	—	—	„
170. Żelisław	Gruszczyce	Błaszki	1,5	Błaszki	5,0	2	50,0	—	—	—	—	—	—	1,1	2	—	64	128	128	—	—	—	„
171. Żerniki	Wierzchy	Szadek	17,0	Zduńska Wola	32,0	1	20,0	—	—	—	—	—	—	—	1	—	34	47	47	—	—	—	„
172. Żuraw	Godynice	Brąszewice	3,0	Sędzice	14,0	1	21,2	—	—	—	—	—	—	—	1	—	36	53	45	8	—	—	„
12. Powiat Słupca																							
MIASTO:																							
Słupca:																							
1. powszechna	ul. Nowy Rynek	Słupca	0,0	Słupca	1,0	13	668,5	13	668,5	6	3	8 (2)	—	1,7	14	—	372	670	614	20	36	—	p.
Kleczew:																							
2. powszechna	ul. Targowisko	Kleczew	0,0	Kleczew	1,0	9	449,2	9	449,2	6	1	4 (1)	0,9	0,8	9	—	223	370	350	5	10	5	„
Pyzdry:																							
3. powszechna	ul. Kaliska 1	Pyzdry	0,0	Borzykowo	4,0	8	306,3	—	—	1	—	—	—	—	9	1	320	540	528	2	7	3	„
Zagórów:																							
4. powszechna	ul. Kościelna 11	Zagórów	0,0	Słupca	15,0	8	283,5	8	283,5	1	2	5 (2)	—	3,8	9	—	296	472	424	24	20	4	p. in.
WIEŚ:																							
1. [Anielewo]	[Oleśnica]	[Zagórów]	[10,0]	[Borzykowo]	[15,0]	[1]	[30,7]	[1]	[30,7]	—	—	—	—	[2,6]	—	—	—	—	—	—	—	—	„
2 [Białobrzeg]	[Dłusk]	[Pyzdry]	[10,0]	[„]	[11,0]	[1]	[22,0]	—	—	—	—	—	—	[1,1]	—	—	—	—	—	—	—	—	„

SZKOŁA siedziba, wzgl. nazwa	GMINA w miastach ulica i Nr. domu	URZĄD POCZTOWY: Nazwa	URZĄD POCZTOWY: Odległość w km.	STACJA KOLEJOWA: Nazwa	STACJA KOLEJOWA: Odległość w km.	IZBY LEKCYJNE: Ogółem: liczba	IZBY LEKCYJNE: Ogółem: pow. w m.²	IZBY LEKCYJNE: W budynkach własnych: liczba	IZBY LEKCYJNE: W budynkach własnych: pow. w m.²	INNE IZBY SZKOLNE	MIESZKANIA NAUCZYCIELI W BUDYNKACH WŁASNYCH: Mieszkań	MIESZKANIA NAUCZYCIELI W BUDYNKACH WŁASNYCH: Izb (w tem kuchen)	GRUNTY SZKOLNE W HEKT.: W użyciu: szkoły	GRUNTY SZKOLNE W HEKT.: W użyciu: nauczycieli	NAUCZYCIELE: W charakterze: etatowych	NAUCZYCIELE: W charakterze: nieetatowych	GODZIN LEKCYJ. TYGODNIOWO	DZIECI ZAPISANE DO SZKOŁY: Ogółem	DZIECI ZAPISANE DO SZKOŁY: Uczęszczające z odległości: —1 km.	1—2 km.	2—3 km.	ponad 3 km.	JĘZYK NAUCZANIA
3. Bochlewo	Kazimierz Biskupi	Kazimierz Biskupi	4,5	Spławie	8,0	1	27,6	—	—	—	—	—	—	—	1	—	34	76	66	10	—	—	p.
4. Budzisław Kościelny	Kleczew	Kleczew	8,0	Orchowo	8,0	2	84,4	1	54,8	—	1	4 (1)	0,6	0,6	2	1	66	204	73	80	54	—	„
5. Bukowo	Trąbczyn	Zagórów	6,0	Słupca	20,0	3	127,5	2	97,5	—	1	3 (1)	0,3	0,6	3	—	98	211	84	120	7	—	„
6. Ciążeń	Ciążeń	Słupca	8,0	„	8,0	4	207,2	1	67,8	—	1	4 (1)	—	3,9	4	—	120	250	230	20	—	—	„
7. Ciemierów	Dłusk	Pyzdry	9,5	Borzykowo	12,0	1	49,5	1	49,5	—	1	3 (1)	—	1,1	1	—	34	107	61	42	2	2	„
8. Cienin Kościelny	Kazimierz Biskupi	Słupca	8,0	Cienin	3,0	2	51,0	—	—	—	—	—	—	0,4	2	—	60	104	94	10	—	—	„
9. Cienin Zaborny	Lądek	„	8,0	„	0,2	2	58,9	1	34,5	—	1	3 (1)	—	2,2	2	—	70	115	53	54	8	—	„
10. [Ciepła Chójka]	[Kazimierz Biskupi]	[Golina n. Wartą]	[4,0]	[Spławie]	[3,0]	[1]	[25,0]	—	—	—	—	—	—	—	[1]	—	[34]	[93]	[36]	[37]	[20]	—	[p.]
11. Dębowiec	Wilcza Góra	Wilczyn	3,0	Wronowy n. Gopłem	14,0	2	83,7	2	83,7	—	2	6 (2)	0,2	0,8	2	—	64	145	58	63	24	—	p
12. Dobrosołowo	Kazimierz Biskupi	Kazimierz Biskupi	7,0	Cienin	9,0	1	42,0	—	—	—	—	—	—	3,0	1	—	36	114	30	84	—	—	„
13. Doły	Ostrowite	Kleczew	12,0	Jabłonka Słupecka	7,0	1	22,4	—	—	—	—	—	—	9,3	1	—	34	55	23	32	—	—	„
14. Drążna	Młodojewo	Słupca	6,0	Cienin	3,0	2	58,0	—	—	—	—	—	—	—	2	—	63	141	80	50	11	—	„
15. Drzewce	Oleśnica	Zagorów	2,5	Słupca	17,5	2	55,7	1	32,6	—	1	2 (-)	—	—	2	1	68	110	71	39	—	—	„
16. Dziedzice	Ciążeń	Słupca	7,0	„	7,0	1	25,0	—	—	—	—	—	—	—	1	—	34	58	58	—	—	—	„
17. Gawrony	Skulska Wieś	Skulsk	5,0	Sompolno	12,0	1	20,4	1	20,4	—	1	2 (1)	—	1,1	1	—	40	87	67	12	8	—	n.
18. Giwartów	Ostrowite	Kleczew	13,0	Słupca	13,0	1	57,9	1	57,9	—	1	4 (1)	0,1	1,0	1	—	34	80	27	30	23	—	p.
19. Giżałki	Szymanowice	Szymanowice n. Pr.	2,5	Robaków	3,0	1	23,5	—	—	—	—	—	—	—	1	—	34	93	88	5	—	—	„
20. Głęboczek	Wilcza Góra	Wilczyn	4,0	Wronowy n. Gopłem	12,0	1	50,5	1	50,5	—	1	3 (1)	—	0,5	1	—	34	95	42	53	—	—	„
21. Gogolina Nowa	„	„	6,0	Konin	28,0	1	63,0	1	63,0	—	1	3 (1)	—	0,3	1	—	34	104	77	27	—	—	„
22. Gołkowo	Ciążeń	Słupca	2,5	Słupca	3,0	3	137,9	1	59,2	—	1	3 (1)	—	1,7	3	—	87	187	138	49	—	—	„
23. Gostuń	Ostrowite	Kleczew	7,0	„	13,0	1	44,0	1	44,0	—	1	3 (1)	—	0,6	1	—	34	83	83	—	—	—	„
24 Gościńczyk	„	Orchowo	7,0	Orchowo	7,0	1	195,0	—	—	—	—	—	—	—	1	—	34	59	8	37	14	—	„
25. Góry	Wilcza Góra	Kleczew	4,0	Konin	22,0	1	24,0	—	—	—	—	—	—	—	1	—	34	60	29	—	31	—	„
26. [Grądzeń]	[Oleśnica]	[Zagórów]	[10,0]	[Borzykowo]	[15,0]	—	—	—	—	—	—	—	—	[0,8]	—	—	—	—	—	—	—	—	„
27. Jaroszyn	Ciążeń	Słupca	5,0	Słupca	5,0	1	24,8	—	—	—	—	—	—	—	1	—	34	71	44	27	—	—	p.
28. Jarotki	Kleczew	Kleczew	7,0	Jabłonka Słupecka	4,0	1	41,6	—	—	—	—	—	—	—	1	—	34	85	58	6	21	—	„
29. Jóźwin	Kazimierz Biskupi	Kazimierz Biskupi	4,5	Kamienica Doj.	2,0	1	25,4	—	—	—	—	—	—	—	1	—	34	80	59	—	21	—	„
30. Kazimierz Biskupi	„	„	0,0	Konin	12,0	4	187,6	3	166,5	—	1	4 (1)	—	—	4	1	120	257	162	68	37	—	„
31. Kobylanki	Skulska Wieś	Skulsk	6,0	Ślesin Dojazd.	6,0	3	90,1	—	—	—	—	—	—	1,1	3	—	96	191	85	69	27	—	„
32. Kochowo	Młodojewo	Powidz	5,0	Powidz	5,0	1	70,6	—	—	—	—	—	—	1,1	1	—	34	81	40	41	—	—	„
33. Komorowo	Kazimierz Biskupi	Kazimierz Biskupi	4,0	Spławie	8,0	1	24,5	—	—	—	—	—	—	—	1	—	34	81	54	27	—	—	„
34. Kopojno	Oleśnica	Zagórów	4,0	Słupca	16,0	1	54,0	1	54,0	—	1	2 (1)	—	0,6	1	—	34	100	100	—	—	—	„
35. Koszuty	Młodojewo	Słupca	3,0	„	4,0	3	106,0	1	106,0	1	2	5 (2)	—	1,7	3	1	98	188	112	65	11	—	„
36. Kowalewo	Lądek	„	6,0	„	6,0	2	66,5	1	46,2	—	1	3 (1)	0,3	0,5	2	1	64	135	85	46	4	—	„
37. Kozarzewek	Kazimierz Biskupi	Kazimierz Biskupi	4,0	Spławie	5,0	1	44,8	1	44,8	—	1	3 (1)	—	0,8	1	—	34	125	87	38	—	—	„
38. Ląd	Lądek	Słupca	10,0	Słupca	10,0	2	63,5	—	—	—	—	—	—	0,6	2	1	68	154	117	37	—	—	„
39. Lądek	„	„	9,0	Cienin	7,0	3	104,1	1	58,9	—	1	3 (1)	—	4,5	3	—	88	120	116	4	—	—	„
40. Lipnica	Ostrowite	Kleczew	15,0	Słupca	17,0	1	26,8	1	26,8	—	1	3 (1)	0,4	—	1	—	34	40	28	12	—	—	n.
41. Lisewo	Dłusk	Szymanowice n Pr.	4,0	Krętków	4,0	2	90,1	2	90,1	—	1	3 (1)	—	—	2	—	60	158	158	—	—	—	p.
42. Lisewo	Skulska Wieś	Skulsk	1,5	Kościeszki	10,5	1	21,8	—	—	—	—	—	—	1,1	1	—	34	73	47	—	26	—	„
43. Lisewska	Dłusk	Pyzdry	7,0	Krętków	5,0	1	22,8	1	22,8	—	1	2 (1)	0,2	1,1	1	—	34	82	67	12	3	—	p.in.
44. Lucynowo	Młodojewo	Słupca	12,0	Cienin	7,0	1	31,6	—	—	—	—	—	—	—	1	—	34	71	52	19	—	—	p.
45. Łazińska Kolonja	Trąbczyn	Zagórów	7,0	Słupca	23,0	1	42,5	1	42,5	—	1	3 (1)	—	11,5	1	—	34	146	66	56	24	—	p.in.
46. Łuszczewo	Skulska Wieś	Skulsk	5,0	Kościeszki	7,0	1	26,4	—	—	—	—	—	—	—	1	—	34	68	68	—	—	—	p.
47. Marcewek	Młodojewo	Słupca	7,0	Cienin	4,0	1	25,0	—	—	—	—	—	—	—	1	—	34	48	42	6	—	—	„
48. Michalinów	Oleśnica	Zagórów	3,5	Słupca	18,5	1	48,9	1	48,9	—	—	—	—	2,3	1	—	34	75	55	20	—	—	p.in.
49. Michalinów	Trąbczyn	„	6,0	„	21,0	1	68,9	1	68,9	—	1	4 (1)	—	3,7	1	1	38	90	66	19	5	—	„ „
50. Mieczewnica	Ostrowite	Słupca	11,0	„	11,0	1	51,8	—	—	—	—	—	—	—	1	—	34	55	50	—	5	—	p.
51. Mielnica Duża	Skulska Wieś	Skulsk	3,0	Kościeszki	8,0	1	24,8	—	—	—	—	—	—	1,0	1	—	34	52	34	18	—	—	„
52. Młodojewo	Młodojewo	Słupca	5,0	Słupca	5,0	1	35,8	1	35,8	—	1	3 (1)	—	1,5	1	1	34	94	79	5	10	—	„
53. Myszaków	Trąbczyn	Zagórów	8,0	„	22,0	2	60,8	—	—	—	—	—	—	2,0	2	—	68	135	97	38	—	—	„
54. Napruszewo	Ostrowite	Kleczew	12,0	„	17,0	1	32,5	1	32,5	—	1	4 (1)	0,2	1,0	1	—	34	98	35	63	—	—	„
55. Nieborzyn	Kleczew	„	5,0	Orchowo	8,0	1	165,6	—	—	1	—	—	—	—	1	—	34	84	54	30	—	—	„
56. Nowa Wieś	Kazimierz Biskupi	Słupca	8,0	Cienin	3,0	1	33,6	—	—	—	—	—	—	—	1	—	34	88	26	62	—	—	„
57. Obory	Szymanowice	Szymanowice n. Pr.	7,0	Sucha	17,0	1	48,0	1	48,0	—	1	3 (1)	—	6,6	1	—	34	105	18	49	38	—	p.in.
58. Olchowo	Oleśnica	Zagórów	3,0	Słupca	17,0	1	42,0	1	42,0	—	1	4 (1)	—	2,1	1	—	34	49	49	—	—	—	„ „
59. Oleśnica	„	„	1,0	„	15,0	1	25,0	—	—	—	—	—	—	0,6	1	1	34	62	62	—	—	—	p.

SZKOŁA siedziba, wzgl. nazwa	GMINA w miastach ulica i Nr. domu	URZĄD POCZTOWY nazwa	URZĄD POCZTOWY odległość w km.	STACJA KOLEJOWA nazwa	STACJA KOLEJOWA odległość w km.	IZBY LEKCYJNE ogółem liczba	IZBY LEKCYJNE ogółem pow. w m²	IZBY LEKCYJNE w budynkach własnych liczba	IZBY LEKCYJNE w budynkach własnych pow. w m²	INNE IZBY SZKOLNE	MIESZKANIA NAUCZYCIELI W BUDYNKACH WŁASNYCH mieszkań	MIESZKANIA NAUCZYCIELI W BUDYNKACH WŁASNYCH izb (w tem kuchen)	GRUNTY SZKOLNE W HEKT. w użyciu szkoły	GRUNTY SZKOLNE W HEKT. w użyciu nauczycieli	NAUCZYCIELE w charakterze etatowych	NAUCZYCIELE w charakterze nieetatowych	GODZIN LEKCYJ TYGODNIOWO	DZIECI ZAPISANE DO SZKOŁY ogółem	DZIECI ZAPISANE DO SZKOŁY uczęszczające z odległości —1 km.	1—2 km.	2—3 km.	ponad 3 km.	JĘZYK NAUCZANIA
60. [Osiny]	[Trąbczyn]	[Zagórów]	[9,0]	[Słupca]	[22,0]	—	—	—	—	—	—	—	—	—	—	—	—	—	—	—	—	—	
61. Ostrowite	Ostrowite	Kleczew	9,0	„	16,0	2	84,2	1	48,2	—	1	3 (1)	0,5	1,5	2	1	64	162	33	53	45	31	p.
62. Pietrzyków	Dłusk	Pyzdry	7,0	„	13,0	1	27,0	—	—	—	—	—	—	0,9	1	1	34	127	105	22	—	—	„
63. Piotrowice	Młodojewo	Słupca	3,0	„	4,0	1	48,0	1	48,0	—	1	3 (1)	0,6	2,2	1	—	34	111	76	33	—	2	„
64. Przyjma	Kazimierz Biskupi	Golina n. Wartą	5,0	Spławie	2,5	2	59,9	—	—	—	—	—	—	—	2	—	68	150	80	70	—	—	„
65. Radwanczew	Skulska Wieś	Skulsk	3,0	Kościeszki	10,0	1	36,1	—	—	—	—	—	—	—	1	—	34	75	26	49	—	—	„
66. Rataje	Dłusk	Pyzdry	3,0	Borzykowo	6,0	1	24,8	—	—	—	—	—	1,7	—	1	1	34	87	87	—	—	—	„
67. Rozalin	Młodojewo	Słupca	6,0	Cienin	1,0	1	25,0	—	—	—	—	—	—	—	1	—	34	53	36	16	1	—	„
68. Ruda Komorska	Dłusk	Pyzdry	5,0	Komorze	1,0	1	26,0	—	—	—	—	—	—	1,1	1	—	34	79	64	15	—	—	„
69. Ruda Wieczyńska	Szymanowice	Szymanowice n. Pros.	4,0	Robaków	5,0	1	16,2	—	—	—	—	—	—	0,4	1	—	34	68	56	12	—	—	„
70. Samarzewo	Ciążeń	Słupca	11,0	Słupca	12,0	1	24,8	—	—	—	—	—	—	1,1	1	1	34	77	77	—	—	—	„
71. Skokum	Oleśnica	Zagórów	3,0	„	18,0	1	45,0	—	—	—	—	—	—	—	1	—	34	73	73	—	—	—	„
72. Skulsk	Skulska Wieś	Skulsk	0,3	Kościeszki	9,0	5	150,4	1	45,5	1	1	3 (1)	—	1,5	5	—	152	268	199	45	24	—	„
73. Słaboludź	Kazimierz Biskupi	Kleczew	2,0	Jabłonka Słupecka	2,0	1	45,0	—	—	—	—	—	—	—	1	—	34	70	23	47	—	—	„
74. Szetlewek	Trąbczyn	Zagórów	8,0	Słupca	22,0	1	45,6	1	45,6	—	1	3 (1)	0,2	0,6	1	—	34	69	37	26	6	—	„
75. Szymanowice	Szymanowice	Szymanowice n. Pros.	0,1	Robaków	2,0	2	74,0	1	42,0	—	1	3 (1)	—	1,7	2	—	70	142	118	24	—	—	„
76. [Śnietnia]	[„]	[„]	[1,0]	[„]	[2,0]	—	—	—	—	—	—	—	—	—	—	—	—	—	—	—	—	—	—
77. Świątniki	Oleśnica	Zagórów	7,8	Konin	18,0	1	31,7	—	—	—	—	—	—	—	1	—	34	76	76	—	—	—	p.
78 Świerczyna	Szymanowice	Szymanowice n. Pros.	8,0	Robaków	10,0	1	28,6	1	28,6	—	1	2 (1)	0,3	1,9	1	—	34	86	—	71	15	—	„
79. [Świętne]	[Wilcza Góra]	[Wilczyn]	[1,0]	[Orchowo]	[10,0]	[1]	[24,9]	—	—	—	—	—	—	—	—	—	—	[25]	[25]	—	—	—	„
80. Tarnowa	Dłusk	Pyzdry	2,0	Borzykowo	5,0	1	29,1	1	29,1	—	1	2 (-)	—	1,1	1	—	34	59	59	—	—	—	p.
81. [Tarszewo]	[Oleśnica]	[Zagórów]	[7,0]	[Spławie]	[8,0]	[1]	[21,3]	[1]	[21,3]	—	[1]	[2 (1)]	—	[0,9]	—	—	—	—	—	—	—	—	—
82. Tokarki	Kazimierz Biskupi	Kazimierz Biskupi	7,0	Spławie	4,0	1	20,0	—	—	—	—	—	—	—	1	—	34	98	53	16	29	—	p.
83. Tomice	Szymanowice	Szymanowice n. Pros.	1,5	Robaków	4,0	1	19,2	—	—	—	—	—	—	—	1	—	34	77	58	6	13	—	„
84. Trąbczyn	Trąbczyn	Zagórów	4,5	Słupca	20,0	2	68,2	2	68,2	—	2	5 (2)	0,1	1,1	2	1	64	142	75	18	26	23	„
85. Wierzbocice	Ciążeń	Słupca	7,0	„	7,0	1	43,5	—	—	—	—	—	—	0,2	1	—	34	78	78	—	—	—	„
86. Wierzchy	Szymanowice	Szymanowice n. Pros.	6,0	Robaków	8,0	1	42,0	1	42,0	—	1	3 (1)	—	3,0	1	—	34	89	44	36	9	—	p. i n.
87. Wilczyn	Wilcza Góra	Wilczyn	0,0	Wronowy n. Gopłem	12,0	5	219,7	1	56,7	—	1	3 (1)	0.4	—	6	—	178	326	252	43	18	13	p.
88. Wola Koszucka	Lądek	Słupca	8,0	Cienin	4,0	2	100,0	1	77,0	—	1	3 (1)	—	0,6	2	—	62	126	60	51	15	—	„
89. Wrąbczyn	Oleśnica	Zagórów	2,0	Słupca	16,0	1	25,7	—	—	—	—	—	—	—	1	—	34	66	66	—	—	—	„
90. Wrąbczynek	Dłusk	„	6,0	Borzykowo	12,0	1	26,5	—	—	—	—	—	—	1,1	1	—	34	93	93	—	—	—	„
91. Wrąbczyńskie Holendry	„	Pyzdry	10,0	„	11,0	1	27,0	1	27,0	—	1	2 (1)	—	1,1	1	—	34	100	95	—	5	—	„
92. Wronów	Szymanowice	Szymanowice n. Pros.	6,0	Sucha	16,0	2	64,4	1	41,6	—	1	3 (1)	—	8,0	2	—	62	112	72	32	8	—	„
93. Zapowiednie	Dłusk	Pyzdry	7,0	Borzykowo	10,0	1	34,7	—	—	—	—	—	—	1,1	1	—	34	85	54	18	13	—	„
94. Złotków	Kleczew	Kleczew	3,5	Złotków	0,5	2	73.8	1	32,5	—	2	5 (2)	0,3	3,0	2	—	60	143	94	39	10	—	„
95. Zygmuntowo	Wilcza Góra	Wilczyn	4,5	Kleczew	17,0	1	26,5	—	—	—	—	—	—	—	1	—	34	57	36	21	—	—	„

13. Powiat Turek

MIASTO:																							
Turek:																							
1. powszechna nr. 1	ul. 3-go Maja	Turek	0,0	Turek	0,0	8	430,0	8	430,0	8	—	—	—	0,9	12	2	321	490	490	—	—	—	p.
2. „ „ 2	„ „	„	0,5	„	1,0	7	356,4	7	356,4	7	—	—	—	—	10	1	256	395	395	—	—	—	„
3. „ „ 3	„ „ 37	„	0,0	„	0,0	2	77,0	—	—	—	—	—	—	—	4	—	111	156	148	8	—	—	„
4. „ „ 4	„ Szeroka	„	0,0	„	0,0	3	109,3	—	—	—	—	—	—	—	5	—	137	207	207	—	—	—	„
Dobra:																							
5. powszechna	Rynek 189	Dobra k. Turka	0,0	Turek	16,0	7	211,8	2	66,6	—	1	3 (1)	0,1	0,2	10	1	293	506	506	—	—	—	„
Uniejów:																							
6. powszechna	Rynek 67	Uniejów	0,0	Dąbie Kolskie	13,0	6	217,4	—	—	—	—	—	—	6,6	11	—	294	507	396	81	22	8	„

SZKOŁA siedziba, wzgl. nazwa	GMINA w miastach ulica i Nr. domu	URZĄD POCZTOWY Nazwa	URZĄD POCZTOWY Odległość w km.	STACJA KOLEJOWA Nazwa	STACJA KOLEJOWA Odległość w km.	IZBY LEKCYJNE Ogółem liczba	IZBY LEKCYJNE Ogółem pow. w m.²	IZBY LEKCYJNE W budynkach własnych liczba	IZBY LEKCYJNE W budynkach własnych pow. w m.²	INNE IZBY SZKOLNE	MIESZKANIA NAUCZYCIELI W BUDYNKACH WŁASNYCH Mieszkań	MIESZKANIA NAUCZYCIELI W BUDYNKACH WŁASNYCH Izb (w tem kuchen)	GRUNTY SZKOLNE W HEKT. W użyciu szkoły	GRUNTY SZKOLNE W HEKT. W użyciu nauczycieli	NAUCZYCIELE W charakterze etatowych	NAUCZYCIELE W charakterze nieetatowych	GODZIN LEKCYJ TYGODNIOWO	DZIECI ZAPISANE DO SZKOŁY Ogółem	DZIECI ZAPISANE DO SZKOŁY Uczęszczające z odległości —1 km.	1—2 km.	2—3 km.	ponad 3 km.	JĘZYK NAUCZANIA
WIEŚ:																								
1. Balin	Niewiesz	Uniejów	5,0	Dąbie Kolskie	17,0	3	79,9	—	—	—	—	—	—	—	3	—	94	179	88	47	35	9	p.
2. Baliński Łęg	„	„	5,0	„	17,0	1	30,0	—	—	—	—	—	—	—	1	—	34	39	1	38	—	—	„
3. Bibianna	Piętno	Turek	12,0	Turek	12,0	1	41,6	1	41,6	—	1	3 (1)	—	3,5	1	—	34	92	92	—	—	—	„
4. Będziechów	Skarzyn	„	21,0	„	21,0	1	57,8	1	57,8	—	1	3 (1)	—	0,6	1	—	31	70	45	25	—	—	„
5. Boleszczyn	Wichertów	„	14,0	„	14,0	2	50,7	—	—	—	—	—	—	1,1	2	—	60	177	117	17	43	—	„
6. Brodnia	Lubola	Warta	8,0	Sieradz	26,0	2	75,1	1	50,1	—	1	3 (1)	—	0,8	2	—	64	103	103	—	—	—	„
7. Brzeg	„	„	8,0	Sędzice	14,0	2	86,1	1	64,0	—	1	3 (1)	—	2,3	2	—	64	132	104	24	4	—	„
8. Brzozówka	Skotniki	Dąbie n. Nerem	7,0	Dąbie Kolskie	7,0	1	25,0	—	—	—	—	—	—	0,9	1	—	36	40	40	—	—	—	„
9. Celestyny	Malanów	Turek	17,0	Turek	17,0	1	33,6	—	—	—	—	—	—	1,7	1	—	34	48	24	24	—	—	„
10. Chwalborzyce	Zelgoszcz	Świnice Warckie	3,5	Dąbie Kolskie	5,0	2	50,0	1	27,0	—	1	3 (1)	—	—	2	1	64	115	93	22	—	—	„
11. Cielce	Grzybki	Warta	5,0	Błaszki	11,0	1	24,5	—	—	—	—	—	—	0,9	1	—	34	49	49	—	—	—	„
12. Ciepielów	Goszczanów	Lisków k. Kalisza	3,0	Radliczyce	8,0	1	25,0	—	—	—	—	—	—	—	1	—	34	88	50	15	23	—	„
13. Cisów	Piętno	Turek	3,0	Turek	4,0	2	50,4	1	31,0	—	1	3 (1)	—	1,0	2	—	64	109	105	4	—	—	„
14. Czachulec Stary	Skarzyn	„	15,0	„	15,0	2	59,9	1	39,1	—	1	3 (1)	1,7	1,7	1	—	30	97	83	14	—	—	„
15. Czepów Dolny	Skotniki	Dąbie n. Nerem	7,0	Dąbie Kolskie	7,0	2	69,0	—	—	—	—	—	—	2,0	2	—	60	116	101	15	—	—	„
16. Domanin	„	„	2,0	„	2,0	1	20,3	—	—	—	—	—	—	0,3	1	—	30	52	52	—	—	—	„
17. Drozdów	Wola Świniecka	Świnice Warckie	5,0	Łęczyca	16,0	1	19,4	—	—	—	—	—	—	1,1	1	—	34	97	79	18	—	—	„
18. Dziadowice	Piętno	Turek	10,0	Turek	10,0	2	50,0	—	—	—	—	—	—	1,2	2	—	64	97	50	47	—	—	„
19. Dzierzązna	Niewiesz	Niemysłów	5,0	Dąbie Kolskie	16,0	1	24,3	—	—	—	—	—	—	—	1	—	34	78	45	27	—	6	„
20. Ewinów	Wichertów	Turek	15,0	Turek	33,6	1	33,6	—	—	—	—	—	—	1,1	1	—	34	72	32	40	—	—	„
21. Felicjanów	Biernacice	Uniejów	2,5	Dąbie Kolskie	12,5	3	63,7	—	—	—	—	—	—	—	3	—	87	153	71	82	—	—	„
22. Gawłowice	Goszczanów	Lisków k. Kalisza	10,0	Błaszki	16,0	2	42,8	1	27,0	—	1	2 (1)	—	0,6	2	—	64	94	63	29	2	—	„
23. Gąsin	Wichertów	Turek	9,0	Turek	9,0	1	22,8	—	—	—	—	—	—	—	1	—	34	48	41	7	—	—	„
24. Goszczanów	Goszczanów	Lisków k. Kalisza	8,0	Błaszki	13,0	2	67,2	2	67,2	—	1	4 (1)	—	1,1	2	1	61	120	75	11	34	—	„
25. [Góry]	[Skotniki]	[Dąbie n. Nerem]	[8,0]	[Dąbie Kolskie]	[8,0]	[1]	[30,0]	—	—	—	—	—	—	—	—	—	—	[44]	[44]	—	—	—	„
26. Grabienice	Piętno	Turek	4,0	Turek	4,0	1	25,0	—	—	—	—	—	—	—	1	—	34	75	75	—	—	—	p.
27. Grodzisko	Wola Świniecka	Świnice Warckie	5,0	Łęczyca	14,0	1	27,5	—	—	—	—	—	—	1,1	1	—	34	109	44	36	29	—	„
28. Grzybki	Grzybki	Warta	2,0	Błaszki	12,0	2	60,3	1	40,3	—	1	4 (1)	—	0,9	2	—	64	101	101	—	—	—	„
29. Jadwichna Nowa	Lubola	„	9,0	Sieradz	27,0	1	22,1	—	—	—	—	—	—	—	1	—	35	61	52	9	—	—	„
30. Jeziorsko	Ostrów Warcki	„	8,0	Sędzice	16,0	2	49,0	—	—	—	—	—	—	2,1	2	1	64	162	87	75	—	—	„
31. Józefów	Piekary	Dobra k. Turka	10,0	Turek	26,0	1	48,0	1	48,0	—	1	3 (1)	0,1	2,1	1	—	34	53	23	30	—	—	„
32. Karnice	Niewiesz	Wartkowice	4,0	Dąbie Kolskie	20,0	2	46,1	—	—	—	—	—	—	—	1	—	34	74	48	19	7	—	„
33. [Kaszew]	[Tokary]	[Dobra k. Turka]	[10,0]	[Błaszki]	[14,0]	—	—	—	—	—	—	—	—	—	—	—	—	—	—	—	—	—	„
34. Kawęczyn	Kowale Pańskie	„ „	5,0	Turek	12,0	2	85,0	1	58,5	—	1	3 (1)	—	2,5	2	—	66	196	80	104	12	—	p.
35. Kaznów	Zelgoszcz	Świnice Warckie	5,0	Dąbie Kolskie	7,0	1	10,1	—	—	—	—	—	—	—	1	—	34	55	25	15	15	—	„
36. Kiki	Wola Świniecka	„ „	5,0	Łęczyca	16,0	1	40,0	—	—	—	—	—	—	0,6	1	—	34	96	56	31	9	—	„
37. Konopnica	Biernacice	Uniejów	9,0	„	21,0	1	23,0	—	—	—	—	—	—	0,6	1	—	34	61	42	19	—	—	„
38. Kossów	Wola Świniecka	Świnice Warckie	6,0	„	13,0	2	48,6	—	—	—	—	—	0,2	2,0	2	—	60	108	97	7	4	—	„
39. Kotwasice	Malanów	Turek	12,0	Turek	12,0	2	105,3	2	105,3	—	2	6 (3)	2,0	4,3	2	—	64	140	116	24	—	—	„
40. Kowale Księże	Pęcherzew	„	4,0	„	4,0	1	22,5	—	—	—	—	—	—	1,1	1	—	34	78	72	6	—	—	„
41. Kowale Pańskie	Kowale Pańskie	Dobra k. Turka	5,0	„	8,0	3	76,0	—	—	—	—	—	6,0	6,0	3	1	102	232	216	16	—	—	„
42. Księża Wólka	Niemysłów	Niemysłów	3,0	Dąbie Kolskie	30,0	1	26,0	—	—	—	—	—	—	—	1	—	34	74	63	11	—	—	„
43. Kuczki	Skotniki	Dąbie n. Nerem	10,0	„ „	10,0	2	39,8	—	—	—	—	—	—	—	2	—	60	95	70	25	—	—	„
44. Leśnik	Niewiesz	Uniejów	9,0	„ „	23,0	1	23,2	1	23,2	—	1	2 (1)	0,3	3,9	1	—	36	55	43	12	—	—	„
45. Linne	Kowale Pańskie	Dobra k. Turka	2,0	Turek	19,0	1	24,0	—	—	—	—	—	—	—	1	—	34	51	45	6	—	—	„
46. Lipicze	Tokary	„ „	14,0	Błaszki	14,0	2	45,4	—	—	—	—	—	—	2,8	2	—	64	125	88	37	—	—	„
47. Lipicze-Olendry	„	„ „	16,0	„	20,0	1	20,3	—	—	—	—	—	0,1	1,7	1	—	34	66	46	20	—	—	„
48. Lubola	Lubola	Warta	9,0	Sieradz	27,0	1	20,0	—	—	—	—	—	—	—	1	—	35	90	90	—	—	—	„
49. Malanów	Malanów	Turek	10,0	Turek	10,0	3	85,0	2	60,0	—	1	3 (2)	—	0,6	3	—	90	272	137	135	—	—	„
50. Mikulice	Kowale Pańskie	Dobra k. Turka	4,0	„	16,0	1	22,5	—	—	—	—	—	—	—	1	—	34	77	77	—	—	—	„
51. Miłaczew	Skarzyn	Turek	12,0	„	12,0	2	73,9	2	73,9	—	1	3 (1)	0,1	1,0	2	—	60	136	100	24	12	—	„
52. Miłkowice	Ostrów Warcki	Warta	13,0	Sędzice	22,0	3	74,6	—	—	—	—	—	—	1,9	2	1	64	174	126	48	—	—	„
53. [Młodzianów]	[Kowale Pańskie]	[Dobra k. Turka]	[9,0]	[Turek]	[15,0]	[1]	[24,8]	—	—	—	—	—	—	[1,0]	—	—	—	—	—	—	—	—	[p.]
54. [Moskurnia]	[Goszczanów]	[Lisków k. Kalisza]	[7,0]	[Radliczyce]	[5,0]	[1]	[22,5]	—	—	—	—	—	—	[1,7]	—	—	—	[67]	[50]	[17]	—	—	[„]
55. Muchlin	Piętno	Turek	1,0	Turek	1,5	2	53,4	—	—	—	—	—	—	—	2	—	64	80	80	—	—	—	p.

SZKOŁA SIEDZIBA, WZGL. NAZWA	GMINA W MIASTACH ULICA i Nr. DOMU	URZĄD POCZTOWY Nazwa	URZĄD POCZTOWY Odległość w km.	STACJA KOLEJOWA Nazwa	STACJA KOLEJOWA Odległość w km.	IZBY LEKCYJNE Ogółem liczba	IZBY LEKCYJNE Ogółem pow. w m.²	IZBY LEKCYJNE W budynkach własnych liczba	IZBY LEKCYJNE W budynkach własnych pow. w m.²	INNE IZBY SZKOLNE	MIESZKANIA NAUCZYCIELI W BUDYNKACH WŁASNYCH Mieszkań	MIESZKANIA NAUCZYCIELI W BUDYNKACH WŁASNYCH Izb (w tem kuchen)	GRUNTY SZKOLNE W HEKT. W użyciu szkoły	GRUNTY SZKOLNE W HEKT. W użyciu nauczycieli	NAUCZYCIELE W charakterze etatowych	NAUCZYCIELE W charakterze nieetatowych	GODZIN LEKCYJ TYGODNIOWO	DZIECI ZAPISANE DO SZKOŁY Ogółem	DZIECI ZAPISANE DO SZKOŁY Uczęszczające z odległości —1 km.	1—2 km.	2—3 km.	ponad 3 km.	JĘZYK NAUCZANIA
56. Niemysłów	Niemysłów	Niemysłów	0,2	Dąbie Kolskie	22,0	3	85,4	1	36,7	—	1	3 (1)	—	1,5	3	—	90	171	106	59	—	6	p.
57. Niewiesz	Niewiesz	Uniejów	8,0	„	15,0	1	30,6	—	—	—	—	—	—	3,9	1	1	34	72	57	9	6	—	„
58. Orzeszków	Kościelnica	„	4,0	Turek	21,0	1	20,0	—	—	—	—	—	—	—	1	—	34	57	57	—	—	—	„
59. Ostrowsko-Kościelnica	„	„	4,0	Dąbie Kolskie	12,0	2	55,0	1	35,8	—	1	2 (1)	—	1,5	2	1	68	160	127	28	5	—	„
60 Pęcherzew	Pęcherzew	Turek	5,0	Turek	5,0	3	76,3	1	21,6	—	1	2 (1)	—	2,8	3	—	92	173	—	—	173	—	„
61. Pęczniew	Niemysłów	Pęczniew	0,0	Sieradz	38,0	3	79,5	1	27,0	—	1	1 (-)	—	0,3	3	—	84	219	182	37	—	—	„
62. Piaski	Wola Świniecka	Świnice Warckie	4,0	Dąbie Kolskie	16,0	1	11,3	—	—	—	—	—	—	2,0	1	—	30	65	45	20	—	—	„
63. Piekary	Piekary	Dobra k. Turka	5,0	Turek	21,0	3	111,2	—	—	—	—	—	—	—	3	—	90	131	113	18	—	—	„
64. [Podłęże]	[Wola Świniecka]	[Świnice Warckie]	[7,0]	[Łęczyca]	[12,0]	[1]	[25,0]	—	—	—	—	—	—	[1,7]	—	—	—	—	—	—	—	—	„
65. Poniatów	Goszczanów	Lisków k. Kalisza	10,0	Błaszki	15,0	1	30,3	—	—	—	—	—	—	—	1	—	34	62	52	10	—	—	p.
66. Potworów	Kowale Pańskie	Dobra k. Turka	3,0	Turek	16,0	1	22,8	—	—	—	—	—	—	1,7	1	—	34	139	139	—	—	—	„
67. Przywidz	Lubola	Warta	16,0	Sieradz	25,0	1	22,4	—	—	—	—	—	—	—	1	—	30	62	62	—	—	—	„
68. Radyczyny	Wichertów	Turek	18,0	Turek	18,0	1	24,0	—	—	—	—	—	—	—	1	—	34	79	15	64	—	—	„
69. Rogów	Pęcherzew	„	6,0	„	6,0	1	12,0	—	—	—	—	—	—	1,1	1	—	34	62	60	2	—	—	„
70. Rożniatów	Skotniki	Dąbie n. Nerem	6,0	Dąbie Kolskie	6,0	2	56,8	1	26,5	—	1	2 (1)	—	4,0	2	—	64	92	87	5	—	—	„
71. Rudniki	Lubola	Warta	20,0	Sieradz	28,0	1	16,0	—	—	—	—	—	—	1,7	1	—	34	54	39	15	—	—	„
72. [Rzechta]	[Piekary]	[Dobra k. Turka]	[3,0]	[Turek]	[19,0]	[1]	[26,4]	[1]	[26,4]	—	[1]	[3 (1)]	[0,2]	[3,8]	—	—	—	—	—	—	—	—	[p.]
73. Rzymsko	Ostrów Warcki	Warta	15,0	Sędzice	22,0	2	84,5	1	48,8	—	1	3 (1)	—	—	2	—	64	144	138	—	—	6	p.
74. Siedlątków	Niemysłów	Pęczniew	5,0	Dąbie Kolskie	30,0	3	93,3	—	—	—	—	—	—	—	3	—	92	193	170	23	—	—	„
75. Skarzyn	Skarzyn	Turek	17,0	Turek	17,0	2	98,1	1	73,1	—	1	3 (1)	0,1	1,0	2	—	66	169	92	77	—	—	„
76. Skęczniew	Piekary	Dobra k. Turka	5,0	„	21,0	2	59,0	2	59,0	—	1	3 (1)	—	2,8	2	—	64	109	80	20	9	—	„
77. Słodków	Piętno	Turek	4,0	„	4,0	2	92,0	1	56,0	—	1	2 (1)	—	3,1	2	—	64	163	99	37	27	—	„
78. Słomów	Wichertów	„	13,0	„	13,0	2	46,5	—	—	—	—	—	—	1,0	2	—	60	129	74	53	2	—	„
79. Socha	Grzybki	Warta	4,0	Błaszki	12,0	1	25,0	—	—	—	—	—	—	1,1	1	—	34	67	67	—	—	—	„
80. [Sokołów]	[Goszczanów]	[Lisków k. Kalisza]	[4,0]	[„]	[14,0]	[1]	[20,0]	—	—	—	—	—	—	—	—	—	—	[50]	[15]	[35]	—	—	[p.]
81. Spicymierz	Kościelnica	Uniejów	2,0	Dąbie Kolskie	12,0	2	43,0	—	—	—	—	—	—	2,0	2	—	68	141	104	28	7	2	p.
82. Stawki	Piekary	Dobra k. Turka	6,0	Turek	22,0	2	63,0	1	33,3	—	1	2 (1)	—	1,7	2	—	64	88	36	26	26	—	„
83. Stęplew	Zelgoszcz	Uniejów	6,0	Dąbie Kolskie	9,0	1	16,0	—	—	—	—	—	—	—	1	—	34	63	31	32	—	—	„
84. Strachanów	Ostrów Warcki	Warta	10,0	Błaszki	15,0	2	52,0	1	36,0	—	1	2 (1)	—	—	2	—	64	122	117	5	—	—	„
85. Szadów Pański	Pęcherzew	Turek	2,0	Turek	1,5	1	25,0	—	—	—	—	—	—	1,1	1	—	34	77	29	48	—	—	„
86. Szarów	Biernacice	Uniejów	5,0	Koło	30,0	1	21,0	—	—	—	—	—	—	2.0	1	—	34	74	18	21	15	20	„
87. Świnice	Zelgoszcz	Świnice Warckie	0,0	Dąbie Kolskie	10,0	2	59,2	—	—	—	—	—	—	—	2	1	64	143	96	47	—	—	„
88. Tokary	Tokary	Dobra k. Turka	10,0	Błaszki	25,0	3	90,0	—	—	—	—	—	—	—	3	1	101	192	149	43	—	—	„
89. Tomisławice	Grzybki	Warta	4,0	„	16,0	1	24,4	—	—	—	—	—	—	—	1	—	34	71	25	46	—	—	„
90. Turkowice	Pęcherzew	Turek	3,0	Turek	4,0	1	25,3	—	—	—	—	—	—	1,1	1	—	34	83	83	—	—	—	„
91. Ustków	Grzybki	Warta	6,0	Błaszki	15,0	1	24,8	—	—	—	—	—	—	—	1	—	34	82	82	—	—	—	„
92. Wichertów	Wichertów	Turek	8,0	Turek	8,0	4	99,7	—	—	—	—	—	—	—	4	1	124	250	184	19	38	9	„
93. Wielenin	Kościelnica	Uniejów	4,0	Dąbie Kolskie	12,0	3	93,5	—	—	—	—	—	—	2,2	3	1	92	109	95	14	—	—	„
94. Wielopole	Piętno	Turek	12,0	Turek	12,0	3	71,7	2	53,5	—	1	2 (1)	—	3,6	3	—	102	148	113	35	—	—	p. i n
95. Wietchinin	Kowale Pańskie	Dobra k. Turka	5,0	„	8,0	1	27,8	—	—	—	—	—	—	—	1	—	34	58	32	26	—	—	p.
96. Wilamów	Skotniki	Dąbie n. Nerem	5,0	Dąbie Kolskie	5,0	1	35,0	—	—	—	—	—	—	1,1	1	1	34	77	74	3	—	—	„
97. Wilczków	Ostrów Warcki	Warta	10,0	Błaszki	19,0	3	76,5	1	23,9	—	1	1 (-)	—	—	2	—	64	112	81	26	5	—	„
98. Witów	Grzybki	„	3,0	„	9,0	1	49,0	1	49,0	—	1	3 (1)	—	0,9	1	—	34	79	20	54	5	—	„
99. Wola Pomianowa	Niemysłów	Niemysłów	4,0	Dąbie Kolskie	26,0	1	20,0	—	—	—	—	—	—	1,1	1	—	42	67	46	21	—	—	„
100. Wola Przedmiejska	Kościelnica	Uniejów	2,0	„	15,0	2	56,0	2	56,0	—	1	2 (1)	0,3	1,1	2	1	64	81	67	14	—	—	„
101. Wola Tłomakowa	Goszczanów	Lisków k. Kalisza	5,0	Radliczyce	8,0	1	25,0	—	—	—	—	—	—	—	1	—	34	58	58	—	—	—	„
102. Wola Świniecka	Wola Świniecka	Świnice Warckie	3,5	Łęczyca	21,0	1	26,3	—	—	—	—	—	—	2,0	1	—	36	97	55	38	4	—	„
103. Zaborów	Zelgoszcz	Uniejów	6,0	Dąbie Kolskie	8,0	1	27,5	—	—	—	—	—	—	—	1	—	34	71	71	—	—	—	„
104. Zagaj	Piekary	Dobra k. Turka	3,5	Turek	20,5	3	76,5	1	24,6	—	1	2 (1)	5,9	3,3	3	—	90	172	110	49	13	—	„
105. Zbylczyce	Zelgoszcz	Świnice Warckie	3,0	Dąbie Kolskie	9,0	1	24,0	—	—	—	—	—	—	—	1	—	34	77	27	45	4	1	„
106. Zdzienice	Malanów	Turek	8,0	Turek	8,0	1	30,3	—	—	—	—	—	—	—	1	—	34	88	54	6	8	20	„
107. Zelgoszcz	Zelgoszcz	Uniejów	6,0	Dąbie Kolskie	11,0	1	20,0	—	—	—	—	—	—	—	1	—	34	91	73	8	10	—	„
108. Zielęcin	Grzybki	Warta	8,0	Błaszki	8,0	1	64,0	1	64,0	—	1	3 (1)	—	1,1	1	—	34	73	73	—	—	—	„
109. Ziemięcin	Tokary	Dobra k. Turka	8,0	„	16,0	1	27,0	—	—	—	—	—	—	2,2	1	—	34	68	35	33	—	—	„
110. Zimotki	Wichertów	Turek	12,0	Turek	12,0	1	19,6	—	—	—	—	—	—	—	1	—	34	91	83	8	—	—	„
111. [Żeronice]	[Kowale Pańskie]	[Dobra k. Turka]	[3,0]	[„]	[16,0]	[1]	[23,8]	—	—	—	—	—	—	—	—	—	—	[94]	[53]	[41]	—	—	[p.]
112. Żuki	Pęcherzew	Turek	3,0	Turek	3,0	1	25,0	—	—	—	—	—	—	2,0	1	—	34	84	29	55	—	—	p.

SZKOŁA siedziba, wzgl. nazwa	GMINA w miastach ulica i Nr. domu	URZĄD POCZTOWY Nazwa	URZĄD POCZTOWY Odległość w km.	STACJA KOLEJOWA Nazwa	STACJA KOLEJOWA Odległość w km.	IZBY LEKCYJNE Ogółem liczba	IZBY LEKCYJNE Ogółem pow. w m.²	IZBY LEKCYJNE W budynkach własnych liczba	IZBY LEKCYJNE W budynkach własnych pow. w m.²	INNE IZBY SZKOLNE	MIESZKANIA NAUCZYCIELI W BUDYNKACH WŁASNYCH Mieszkań	MIESZKANIA NAUCZYCIELI W BUDYNKACH WŁASNYCH Izb (w tem kuchen)	GRUNTY SZKOLNE W HEKT. W użyciu szkoły	GRUNTY SZKOLNE W HEKT. W użyciu nauczyciel	NAUCZYCIELE W charakterze etatowych	NAUCZYCIELE W charakterze nieetatowych	GODZIN LEKCYJ TYGODNIOWO	DZIECI ZAPISANE DO SZKOŁY Ogółem	DZIECI ZAPISANE DO SZKOŁY Uczęszczające z odległości —1 km.	1—2 km.	2—3 km.	ponad 3 km.	JĘZYK NAUCZANIA
14. Powiat Wieluń																								
MIASTO:																								
Wieluń:																								
1. powszechna nr. 1	ul. Krak. Przed. 52	Wieluń	0,0	Wieluń	0,0	5	196,9	—	—	1	—	—	—	—	9	1	251	423	423	—	—	—	p.
2. „ „ nr. 2	„ „ „ „	„	0,0	„	0,0	6	233,9	—	—	—	—	—	—	—	10	2	296	482	479	2	—	1	„
3. „ „ nr. 3	„ Sieradzka	„	0,0	„	0,0	2	150,4	—	—	1	—	—	—	—	2	1	64	159	100	59	—	—	„
Praszka:																								
4. powszechna nr. 1	ul. Szkolna 14	Praszka	0,0	Praszka	0,0	9	303,5	—	—	2	—	—	—	0,3	11	—	272	432	429	—	3	—	„
5. „ „ nr. 2	ul. J. Piłsudskiego	„	0,0	„	0,0	7	213,9	—	—	1	—	—	—	—	7	—	191	247	247	—	—	—	„
Wieruszów:																								
6. powszechna	„	Podzamcze Wieruszów	1,0	Podzamcze	1,0	7	345,6	2	138,9	—	2	8 (2)	—	0,4	12	—	310	613	594	—	4	15	„
WIEŚ:																								
1. Aleksandrów	Praszka	Praszka	4,0	Kowale	1,0	1	33,6	1	33,6	—	1	3 (1)	0,1	—	1	—	35	44	44	—	—	—	„
2. Augustynów	Lututów	Lututów	2,0	Podzamcze	23,0	1	19,8	—	—	—	—	—	—	—	1	—	32	72	72	—	—	—	„
3. Bębnów	Konopnica	Osiaków	4,0	„	20,0	1	20,0	—	—	—	—	—	—	—	1	—	35	68	49	19	—	—	„
4. Biadaszki	Galewice	Podzamcze Wieruszów	18,0	„	18,0	1	49,0	1	49,0	—	1	3 (1)	—	—	1	—	33	80	—	51	—	29	„
5. Biała	Naramice	Wieluń	10,0	Wieluń	9,0	3	105,1	2	67,5	—	1	3 (1)	—	2,5	3	—	98	229	100	49	80	—	„
6. Bieniądzice	Wydrzyn	„	4,5	„	3,5	1	33,6	—	—	—	—	—	—	—	1	—	33	49	32	—	17	—	„
7. Bieniec	Mierzyce	„	11,0	„	10,0	1	23,2	—	—	—	—	—	—	—	1	—	33	106	88	18	—	—	„
8. Błonie	Rudniki	Rudniki k. Wielunia	3,0	Praszka	9,0	1	29,1	—	—	—	—	—	0,1	0,2	1	—	33	59	45	14	—	—	„
9. Bobrowa	„	„	7,0	„	17,0	1	56,5	1	56,5	—	1	2 (1)	0,2	0,4	1	—	33	100	79	21	—	—	„
10. Bolesławiec	Bolesławiec	Bolesławiec	0,5	Łęka	7,0	6	219,2	1	37,4	1	3	4 (1)	—	1,1	6	1	182	315	285	17	5	8	„
11. Borowiec	Starzenice	Wieluń	10,5	Wieluń	10,5	1	17,1	—	—	—	—	—	—	—	1	—	36	55	6	15	5	29	„
12. Brzeziny	Mokrsko	„	13,0	„	12,0	1	30,2	—	—	—	—	—	—	—	1	—	34	58	39	19	—	—	„
13. Brzeziny	Praszka	Praszka	7,0	Praszka	7,0	1	40,0	—	—	—	—	—	—	—	1	—	34	106	106	—	—	—	„
14. Brzoza	Naramice	Wieluń	12,0	Wieluń	12,0	1	22,6	—	—	—	—	—	—	—	1	—	32	43	43	—	—	—	„
15. Bugaj	Kurów	„	1,5	„	0,1	1	39,8	—	—	—	—	—	—	—	1	1	36	46	46	—	—	—	„
16. Chobanin	Galewice	Podzamcze Wieruszów	5,0	Podzamcze	5,0	1	25,4	—	—	—	—	—	—	—	1	—	33	95	63	32	—	—	„
17. Chorobel	Czastary	Wieluń	20,0	„	12,0	1	25,0	—	—	—	—	—	—	—	1	—	33	55	54	1	—	—	„
18. Chorzew	Siemkowice	Działoszyn	15,0	Wieluń	34,0	1	46,8	1	46,8	—	1	3 (1)	0,3	—	1	—	34	116	63	42	11	—	„
19. Chorzew	„	„	11,0	„	30,0	1	57,3	1	57,3	—	1	3 (1)	0,3	2,0	1	1	36	145	119	26	—	—	„
20. Chorzyna	Konopnica	Osiaków	3,5	„	23,0	2	89,6	2	89,6	—	1	3 (1)	—	1,7	1	—	32	111	111	—	—	—	„
21. Chotów	Mokrsko	Wieluń	5,0	„	4,0	1	29,7	—	—	—	—	—	—	—	1	—	34	127	127	—	—	—	„
22. Chróścin	Chotynin	Bolesławiec	2,0	Łęka	10,0	2	81,0	1	52,5	—	1	3 (1)	—	2,4	2	1	69	116	115	1	—	—	„
23. Cieciułów	Rudniki	Rudniki k. Wielunia	4,0	Praszka	15,0	3	98,0	—	—	—	—	—	—	—	3	—	86	210	121	80	9	—	„
24. Cieszęcin	Galewice	Wyszanów	2,0	Podzamcze	6,0	1	48,0	—	—	—	—	—	—	2,0	1	—	33	74	67	3	4	—	„
25. Czajków	Kuźnica Grabow	Lututów	14,0	Grabów Wkp	14,0	2	56,7	2	56,7	—	1	2 (1)	—	1,1	2	—	66	159	82	74	3	—	„
26. Czarnożyły	Wydrzyn	Czarnożyły	0,0	Wieluń	8,0	3	155,1	3	155,1	—	1	3 (1)	0,1	1,2	3	1	108	261	178	30	53	—	„
27. Czastary	Czastary	Wieluń	18,0	Podzamcze	11,0	2	73,9	2	73,9	—	1	3 (1)	—	1,7	2	1	76	201	189	12	—	—	„
28. Czernice	Radoszewice	Osiaków	4,0	Wieluń	16,0	1	33,0	—	—	—	—	—	—	—	1	—	33	99	87	8	—	4	„
29. Dalachów	Rudniki	Rudniki k. Wielunia	5,0	Praszka	17,2	2	96,8	2	96,8	—	2	4 (2)	0,3	1,1	2	—	65	157	130	27	—	—	„
30. Dąbrowa	Kurów	Wieluń	2,0	Wieluń	1,5	1	27,5	—	—	—	—	—	—	—	1	—	34	99	96	3	—	—	„
31. Dębicze	Skrzynki	Grabów n. Prosną	8,0	Grabów Wkp.	8,0	1	37,8	—	—	—	—	—	—	—	1	—	34	124	89	35	—	—	„
32. Dobrosław	Lututów	Lututów	2,0	Podzamcze	23,0	1	24,9	—	—	—	—	—	—	0,9	1	1	40	69	68	—	1	—	„
33. Drobnice	Radoszewice	Osiaków	7,0	Wieluń	16,0	1	31,4	1	31,4	—	1	3 (1)	0,2	1,4	1	—	33	101	62	36	3	—	„
34. Dymek	Skrzynno	„	7,0	„	19,0	1	42,0	1	42,0	—	1	2 (1)	0,2	—	1	—	34	117	59	50	8	—	„
35. Dymki	Lututów	Lututów	5,0	Podzamcze	25,0	1	60,0	1	60,0	—	1	2 (1)	—	—	1	—	33	48	43	5	—	—	„
36. Dziadaki	Mierzyce	Działoszyn	6,0	Wieluń	18,0	1	32,9	—	—	—	—	—	—	—	1	—	33	71	69	2	—	—	„
37. Działoszyn	Działoszyn	„	0,8	„	24,0	5	170,0	—	—	1	—	—	0,9	—	6	2	184	398	396	—	—	2	„
38. Dzietrzkowice	Dzietrzkowice	Bolesławiec	9,0	Łęka	15,0	3	145,4	3	145,4	1	4	8 (3)	—	2,8	4	1	132	190	157	25	8	—	„
39. Dzietrzniki	Kamionka	Wieluń	13,0	Wieluń	15,0	2	79,0	—	—	—	—	—	0,3	—	2	—	63	216	96	91	29		„

SZKOŁA siedziba, wzgl. nazwa	GMINA w miastach ulica i Nr. domu	URZĄD POCZTOWY Nazwa	URZĄD POCZTOWY Odległość w km.	STACJA KOLEJOWA Nazwa	STACJA KOLEJOWA Odległość w km.	IZBY LEKCYJNE Ogółem liczba	IZBY LEKCYJNE Ogółem pow. w m.²	IZBY LEKCYJNE W budynkach własnych liczba	IZBY LEKCYJNE W budynkach własnych pow. w m.²	INNE IZBY SZKOLNE	MIESZKANIA NAUCZYCIELI W BUDYNKACH WŁASNYCH Mieszkań	MIESZKANIA NAUCZYCIELI W BUDYNKACH WŁASNYCH Izb (w tem kuchen)	GRUNTY SZKOLNE W HEKT. W użyciu szkoły	GRUNTY SZKOLNE W HEKT. W użyciu nauczyciel	NAUCZYCIELE W charakterze etatowych	NAUCZYCIELE W charakterze nieetatowych	GODZIN LEKCYJ TYGODNIOWO	DZIECI ZAPISANE DO SZKOŁY Ogółem	DZIECI ZAPISANE DO SZKOŁY Uczęszczające z odległości —1 km.	1—2 km.	2—3 km.	ponad 3 km.	JĘZYK NAUCZANIA
40. Galewice	Galewice	Podzamcze Wieruszów	9,0	Podzamcze	10,0	1	60,0	1	60,0	—	1	3 (1)	—	—	1	—	34	110	104	—	6	—	p.
41. Gana	Praszka	Praszka	5,5	Praszka	5,5	2	85,4	1	56,2	—	1	3 (1)	—	1,3	4	—	92	166	137	28	1	—	„
42. Gaszyn	Kurów	Wieluń	2,0	Wieluń	2,0	2	61,3	—	—	—	—	—	—	—	2	—	66	152	152	—	—	—	„
43. Glina	Kiełczygłów	Pajęczno	13,0	Radomsko	38,0	1	24,5	—	—	—	—	—	—	1,1	1	—	33	65	65	—	—	—	„
44. Głuszyna	Kuźnica Grabow.	Grabów n. Prosną	12,0	Błaszki	19,0	1	32,4	—	—	—	—	—	—	1,2	1	—	33	76	39	25	5	7	„
45. Gola	Dzietrzkowiec	Bolesławiec	6,0	Łęka	14,0	1	22,5	—	—	—	—	—	—	—	1	—	34	57	57	—	—	—	„
46. Grabowa	Kamionka	Wieluń	16,0	Wieluń	15,0	1	36,0	—	—	—	—	—	—	1,5	1	—	34	104	16	36	24	28	„
47. Grębień	„	„	10,0	„	9,0	2	48,9	—	—	—	—	—	—	1,1	2	—	67	160	160	—	—	—	„
48. Gromadzice	Wydrzyn	Czarnożyły	4,0	„	10,0	1	28,8	—	—	—	—	—	—	—	1	—	34	78	64	14	—	—	„
49. Huta	Kiełczygłów	Pajęczno	14,0	Radomsko	39,0	1	44,0	1	44,0	—	1	2 (1)	—	1,1	1	—	33	92	92	—	—	—	„
50. Huta	Lututów	Lututów	6,0	Podzamcze	28,0	1	28,8	—	—	—	—	—	—	—	1	—	32	68	68	—	—	—	„
50. Janów	Skrzynno	Czarnożyły	8,0	Sieradz	28,0	1	63,0	1	63,0	—	1	2 (1)	—	1,5	1	—	33	112	97	10	5	—	„
52. Jaworzno	Rudniki	Rudniki k. Wielunia	3,5	Wieluń	19,0	5	173,9	3	106,3	3	2	5 (1)	0,3	0,8	5	1	171	434	210	65	139	20	„
53. [Jelenie]	[Kuźnica Grab.]	[Lututów]	[21,0]	[Grabów Wkp.	[15,0]	[1]	[42,0]	—	—	—	—	—	—	—	—	—	—	—	—	—	—	—	„
54. Jelonki	Rudniki	Rudniki k. Wielunia	5,0	Praszka	9,0	1	14,1	—	—	—	—	—	—	—	1	—	32	63	49	14	—	—	p.
55. Jeziorko	Dzietrzkowiec	Bolesławiec	8,0	Łęka	17,0	1	46,8	1	46,8	—	1	2 (1)	—	—	1	—	32	69	27	25	17	—	„
56. Jodłowiec	Starzenice	Wieluń	10,0	Wieluń	11,0	1	27,6	—	—	—	—	—	—	—	1	—	33	74	74	—	—	—	„
57. Józefów	Kamionka	„	8,0	„	10,0	1	30,0	—	—	—	—	—	—	1,4	1	—	30	53	45	8	—	—	„
58. Kabały	Działoszyn	Działoszyn	7,0	„	23,0	1	25,9	—	—	—	—	—	—	—	1	—	30	69	32	27	10	—	„
59. Kadłub	Kamionka	Wieluń	5,0	„	5,0	2	51,1	—	—	—	—	—	—	1,0	2	1	68	135	135	—	—	—	„
60. Kamionka	„	„	6,0	„	6,0	1	28,6	—	—	—	—	—	—	1,1	1	—	32	66	26	40	—	—	„
61. Kaski	Galewice	Podzamcze Wieruszów	12,0	Podzamcze	12,5	1	27,0	—	—	—	—	—	—	1,7	1	—	30	85	69	—	16	—	„
62. Kąty	Sokolniki	Sokolniki k. Wielunia	2,0	„	15,0	1	25,0	—	—	—	—	—	—	—	1	—	33	54	54	—	—	—	„
63. Kiełczygłów	Kiełczygłów	Pajęczno	10,0	Radomsko	35,0	2	93,0	1	63,0	—	1	4 (1)	—	1,1	2	1	72	178	156	22	—	—	„
64. Kiełczygłówek	„	„	21,0	„	38,0	1	26,1	—	—	—	—	—	—	—	1	—	33	78	66	12	—	—	„
65. Kwiatowa	Czastary	Wieluń	20,0	Podzamcze	12,0	1	23,3	—	—	—	—	—	—	1,1	1	—	33	69	59	10	—	—	„
66. Komorniki	Skomlin	Skomlin	5,0	Łęka	26,0	2	92,0	1	56,0	—	1	3 (1)	—	1,0	2	—	67	188	162	24	2	—	„
67. Konaty	Lututów	Lututów	9,0	Podzamcze	16,0	1	32,5	—	—	—	—	—	—	—	1	—	34	62	47	15	—	—	„
68. Konopnica	Konopnica	Osiaków	6,0	Wieluń	26,0	1	59,8	1	59,8	—	1	3 (1)	—	—	1	1	35	111	111	—	—	—	„
69. Kopydłów	Naramice	Wieluń	6,0	„	4,0	1	25,0	—	—	—	—	—	—	1,1	1	—	33	68	53	15	—	—	„
70. Kowale	Praszka	Praszka	1,5	Praszka	1,5	6	192,2	1	53,2	—	1	3 (1)	0,2	1,5	6	—	168	308	180	127	—	1	„
71. Krajanka	Czastary	Wieluń	21,0	Podzamcze	8,0	1	22,2	1	—	—	—	—	—	1,1	1	—	32	45	41	4	—	—	„
72. Kraszewice	Skrzynki	Grabów n. Prosną	6,0	Grabów Wkp.	6,0	3	112,3	1	54,7	—	1	3 (1)	0,1	1,0	3	1	107	250	193	40	17	—	„
73. Kraszkowice	Starzenice	Wieluń	9,0	Wieluń	8,0	2	58,9	—	—	—	—	—	—	1,4	2	—	65	142	142	—	—	—	„
74. Krzeczów	Mierzyce	„	14,1	„	13,0	2	68,9	—	—	—	—	—	—	—	2	—	66	140	70	70	—	—	„
75. Krzyworzeka	Mokrsko	„	6,0	„	5,0	2	74,3	1	45,9	—	1	2 (1)	—	3,3	3	1	96	304	250	54	—	—	„
76. Kurów	Kurów	„	5,0	„	5,0	2	63,2	2	63,2	—	1	3 (1)	—	0,9	2	—	68	188	172	16	—	—	„
77. Kuzaj	Galewice	Podzamcze Wieruszów	11,0	Podzamcze	11,0	1	27,0	—	—	—	—	—	—	—	1	—	30	81	25	41	11	4	„
78. Kuźnica Grabowska	Kuźnica Grabow.	Grabów n. Prosną	9,0	Grabów Wkp.	9,0	1	28,6	—	—	1	—	—	—	—	1	—	32	89	45	33	8	3	„
79. Lachowskie	Praszka	Praszka	9,0	Praszka	9,0	1	34,2	—	—	—	—	—	—	1,1	1	—	33	49	46	3	—	—	„
80. [Laski]	[Radoszewice]	[Osiaków]	[10,0]	[Sieradz]	[35,0]	[1]	[35,0]	—	—	—	—	—	—	—	—	—	—	—	—	—	—	—	„
81. [Lipina]	[Siemkowice]	[Działoszyn]	[6,0]	[Podzamcze]	[8,0]	[1]	[30,0]	—	—	—	—	—	—	—	—	—	—	—	—	—	—	—	„
82. Lipnik	Radoszewice	Osiaków	8,0	Wieluń	24,0	1	36,0	—	—	—	—	—	—	—	1	—	33	87	55	26	6	—	p.
83. Lututów	Lututów	Lututów	0,0	Podzamcze	24,0	5	168,2	4	136,7	2	2	7 (2)	0,3	1,7	5	1	168	352	314	21	11	6	„
84. Łagiewniki	Wydrzyn	Czarnożyły	3,0	Wieluń	9,1	1	60,1	1	60,1	—	1	3 (1)	—	1,0	1	—	34	87	76	11	—	—	„
85. Łaszów	Mierzyce	Wieluń	12,0	„	11,0	1	28,1	—	—	—	—	—	0,9	—	1	—	33	101	101	—	—	—	„
86. Łęki	Lututów	Lututów	1,5	Podzamcze	23,0	1	40,1	—	—	—	—	—	—	—	1	—	34	51	51	—	—	—	„
87. Łubnice	Dzietrzkowice	Bolesławiec	7,0	Łęka	14,0	2	78,9	1	56,9	—	1	3 (1)	—	1,1	2	—	68	151	148	3	—	—	„
88. Łyskornia	Naramice	Wieluń	14,0	Wieluń	13,0	2	64,8	1	40,9	—	1	3 (1)	—	1,1	2	1	76	136	120	16	—	—	„
89. Masłowice	Starzenice	„	6,5	„	5,5	1	27,6	—	—	—	—	—	—	—	1	—	33	76	76	—	—	—	„
90. Mielcuchy	Kuźnica Grabow.	Lututów	12,0	Grabów Wkp	15,0	1	36,0	—	—	—	—	—	—	—	1	—	36	103	80	23	—	—	„
91. Mieleszyn	Chotynin	Bolesławiec	4,0	Podzamcze	7,0	2	67,4	1	40,1	—	1	2 (1)	—	2,0	2	1	76	186	161	25	—	—	„
92. Mierzyce	Mierzyce	Wieluń	10,0	Wieluń	9,0	2	60,0	—	—	—	—	—	—	1,0	2	1	73	205	180	25	—	—	„
93. Milejów	Skrzynno	Czarnożyły	10,0	„	21,0	1	18,5	—	—	—	—	—	—	—	1	—	32	66	43	23	—	—	„
94. Młynisko	Naramice	Wieluń	13,0	„	13,0	1	29,1	1	29,1	—	1	2 (1)	0,8	1,6	1	—	34	82	79	—	3	—	„
95. Młynisko-Huby	„	„	10,0	„	9,0	1	23,0	—	—	—	—	—	—	—	1	—	34	45	25	20	—	—	„
96. Młyny	Rudniki	Rudniki k. Wielunia	1,5	Praszka	13,0	1	48,0	1	48,0	—	1	2 (1)	—	0,6	1	—	32	70	63	7	—	—	„

SZKOŁA siedziba, wzgl. nazwa	GMINA w miastach ulica i nr. domu	URZĄD POCZTOWY Nazwa	URZĄD POCZTOWY Odległość w km.	STACJA KOLEJOWA Nazwa	STACJA KOLEJOWA Odległość w km.	IZBY LEKCYJNE Ogółem liczba	IZBY LEKCYJNE Ogółem pow. w m.²	IZBY LEKCYJNE W budynkach własnych liczba	IZBY LEKCYJNE W budynkach własnych pow. w m.²	INNE IZBY SZKOLNE	MIESZKANIA NAUCZYCIELI W BUDYNKACH WŁASNYCH Mieszkań	MIESZKANIA NAUCZYCIELI W BUDYNKACH WŁASNYCH Izb (w tem kuchen)	GRUNTY SZKOLNE W HEKT. W użyciu szkoły	GRUNTY SZKOLNE W HEKT. W użyciu nauczycieli	NAUCZYCIELE W charakterze etatowych	NAUCZYCIELE W charakterze nieetatowych	GODZIN LEKCYJ TYGODNIOWO	DZIECI ZAPISANE DO SZKOŁY Ogółem	DZIECI ZAPISANE DO SZKOŁY Uczęszczające z odległości —1 km.	1—2 km.	2—3 km.	ponad 3 km.	JĘZYK NAUCZANIA
97. Mokre	Siemkowice	Działoszyn	7,0	Wieluń	18,0	1	37,1	—	—	—	—	—	—	—	1	—	33	99	71	28	—	—	p.
98. Mokrsko	Mokrsko	Wieluń	10,0	„	9,0	3	112,0	2	59,5	—	1	3 (1)	0,1	1,0	3	1	103	260	121	98	37	4	„
99. Muchy	Kuźnica Grab.	Grabów n. Prosną	12,0	Błaszki	19,0	1	25,0	—	—	—	—	—	—	—	1	—	34	60	20	40	—	—	„
100. Naramice	Naramice	Sokolniki k. Wielunia	6,0	Wieluń	13,0	2	70,0	—	—	—	—	—	—	—	2	1	74	176	140	36	—	—	„
101. Niedzielsko	Wydrzyn	Czarnożyły	5,0	„	4,0	1	38,5	—	—	—	—	—	—	—	1	—	34	58	56	2	—	—	„
102. Niemierzyn	Skrzynno	„	4,0	„	13,0	1	49,5	1	49,5	—	1	3 (1)	—	2,5	1	—	34	95	89	6	—	—	„
103. Nietuszyn	„	„	3,0	„	12,0	1	30,3	1	30,3	—	1	2 (1)	—	0,3	1	—	34	127	127	—	—	—	„
104. Niwiska	Działoszyn	Działoszyn	7,0	Radomsko	35,0	1	22,5	—	—	—	—	—	—	—	1	—	36	81	54	27	—	—	„
105. [Niwiska]	[Galewice]	[Podzamcze Wier.]	[8,0]	[Podzamcze]	[8,0]	[1]	[20,0]	—	—	—	—	—	—	—	—	—	—	—	—	—	—	—	„
106. Nowy Świat	Starzenice	Wieluń	4,0	Wieluń	4,0	1	26,0	—	—	—	—	—	—	—	1	—	32	60	60	—	—	—	„
107. Ochędzyn	Sokolniki	Sokolniki k. Wielunia	5,0	Podzamcze	8,0	2	62,4	1	48,0	—	—	—	—	2,2	2	1	68	178	178	—	—	—	„
108. Okalew	Skrzynno	Czarnożyły	7,0	Wieluń	15,0	1	26,5	1	26,5	—	1	2 (1)	—	—	1	—	32	101	94	7	—	—	„
109. Olewin	Starzenice	Wieluń	5,0	„	5,0	1	72,0	—	—	—	—	—	—	0,6	1	—	32	84	77	7	—	—	„
110. Osiaków	Radoszewice	Osiaków	0,0	„	18,0	4	137,5	4	137,5	1	1	3 (1)	—	0,6	7	1	208	349	261	88	—	—	„
111. Osiek	Galewice	Podzamcze Wieruszów	8,0	Podzamcze	8,0	1	63,0	1	63,0	—	1	2 (1)	—	2,2	2	—	63	188	188	—	—	—	„
112. Osowa	„	„	8,0	„	8,0	1	28,7	—	—	—	—	—	—	—	1	—	36	105	102	—	3	—	„
113. Ostrówek	„	„	14,0	„	14,0	1	27,0	—	—	—	—	—	—	—	1	—	32	76	74	—	2	—	„
114. Ostrówek	Skrzynno	Czarnożyły	7,0	Wieluń	15,0	2	108,0	2	108,0	1	2	6 (2)	—	3,0	2	—	68	193	120	69	4	—	„
115. Otok	Kiełczygłów	Pajęczno	12,0	Radomsko	38,0	1	29,1	—	—	—	—	—	—	—	1	—	34	90	90	—	—	—	„
116. Ożarów	Skomlin	Ożarów k. Wielunia	0,8	Wieluń	11,0	3	109,8	1	47,6	—	1	2 (1)	—	1,1	3	1	96	220	192	28	—	—	„
117. Ożegów	Siemkowice	Działoszyn	6,0	„	18,0	2	75,6	2	75,6	—	1	4 (1)	0,5	2,0	2	—	64	126	103	21	2	—	„
118. Parcice	Czastary	Sokolniki k. Wielunia	6,0	Podzamcze	16,0	1	26,0	—	—	—	—	—	—	1,1	1	—	36	125	125	—	—	—	„
119. Pątnów	Kamionka	Wieluń	10,0	Wieluń	9,0	1	25,0	—	—	—	—	—	—	1,5	1	—	34	89	87	2	—	—	„
120. Piaski	Chotynin	Bolesławiec	1,5	Łęka	6,0	2	72,0	2	72,0	—	1	4 (1)	—	2,8	2	—	65	156	98	58	—	—	„
121. Pichlice	Lututów	Lututów	5,5	Podzamcze	18,0	2	68,0	2	68,0	—	1	3 (1)	—	1,7	2	—	68	144	76	48	20	—	„
122. Pieczyska	Galewice	Podzamcze Wieruszów	5,0	„	5,0	1	34,4	—	—	—	—	—	—	—	1	—	32	113	78	9	26	—	„
123. Popielina	Lututów	Lututów	3,0	Wieluń	23,0	1	19,8	—	—	—	—	—	—	—	1	—	33	65	40	25	—	—	„
124. Popowice	Kamionka	Wieluń	7,0	„	6,0	1	58,8	1	58,8	—	1	3 (1)	0,2	1,5	1	—	34	100	77	23	—	—	„
125. Poręby	Naramice	„	13,0	„	13,0	1	30,0	1	30,0	—	1	2 (1)	—	—	1	—	34	51	25	26	—	—	„
126. Przedmoście	Praszka	Praszka	5,0	Kowale	3,0	3	79,9	—	—	—	—	—	—	—	3	1	97	213	106	67	40	—	„
127. Przywory	Czastary	Wieluń	23,0	Podzamcze	7,0	1	26,3	—	—	—	—	—	2,8	4,4	1	—	36	60	56	4	—	—	„
128. Raciszyn	Działoszyn	Działoszyn	1,5	Wieluń	25,5	1	26,3	—	—	—	—	—	—	—	1	1	37	79	79	—	—	—	„
129. Raczyn	Wydrzyn	Czarnożyły	3,0	Podzamcze	21,0	1	30,9	—	—	—	—	—	—	0,8	1	1	38	83	83	—	—	—	„
130. [Radostów]	[Czastary]	[Wieluń]	[13,0]	[Wieluń]	[12,0]	[1]	[36,0]	—	—	—	—	—	—	[1,0]	—	—	—	—	—	—	—	—	„
131. Radoszewice	Radoszewice	Osiaków	5,0	Wieluń	23,0	1	54,6	1	54,6	—	1	3 (1)	—	—	1	—	34	133	108	25	—	—	p.
132. Raducki Folwark	„	„	5,0	„	13,0	1	26,9	—	—	—	—	—	—	—	1	—	34	81	63	18	—	—	„
133. Raduczyce	„	„	3,0	„	15,0	1	26,3	—	—	—	—	—	2,2	—	1	—	32	74	74	—	—	—	„
134. Ruda	Starzenice	Wieluń	3,0	„	4,0	3	97,8	—	—	—	—	—	—	1,3	2	1	70	164	153	11	—	—	„
135. Rudniki	Rudniki	Rudniki k. Wielunia	0,1	Praszka	10,0	4	178,4	2	76,0	2	1	3 (1)	—	1,1	5	1	179	366	273	66	24	3	„
136. Rybka	Lututów	Lututów	5,0	Podzamcze	25,0	1	22,5	—	—	—	—	—	—	1,1	1	—	33	61	42	19	—	—	„
137. Rychłocice	Konopnica	Widawa	10,0	Sieradz	26,0	1	54,0	—	—	—	—	—	—	—	1	—	32	87	84	3	—	—	„
138. Sadowiec	Działoszyn	Działoszyn	4,0	Wieluń	28,0	1	35,0	—	—	—	—	—	—	—	1	—	33	69	14	28	27	—	„
139. Salamony	Kuźnica Grab.	Lututów	14,0	Błaszki	18,0	1	36,0	—	—	—	—	—	—	—	1	—	33	85	70	15	—	—	„
140. Sieniec	Starzenice	Wieluń	8,0	Wieluń	9,0	1	52,6	1	52,6	—	1	3 (1)	—	1,1	1	—	34	80	59	21	—	—	„
141. Siemkowice	Siemkowice	Działoszyn	10,0	„	21,0	2	81,0	1	48,0	—	1	3 (1)	—	1,7	2	—	64	188	139	49	—	—	„
142. Skomlin	Skomlin	Skomlin	0,1	Łęka	23,0	4	164,6	2	78,8	—	1	4 (1)	—	—	4	1	137	343	329	13	—	1	„
143. Skotnica	Praszka	Praszka	4,0	Praszka	4,4	1	33,0	—	—	—	—	—	—	—	1	—	34	62	55	7	—	—	„
144. Skrzynki	Skrzynki	Grabów n. Prosną	3,0	Grabów Wkp	3,0	1	49,5	—	—	—	—	—	—	1,1	1	—	32	100	100	—	—	—	„
145. Skszynno	Skrzynno	Czarnożyły	8,0	Wieluń	16,0	2	109,5	2	109,5	—	1	2 (1)	—	—	2	—	68	212	212	—	—	—	„
146. Słoniny	Skomlin	Ożarów k. Wielunia	3,0	Ożarów Wieś	0,5	1	29,7	—	—	—	—	—	—	—	1	—	34	43	29	14	—	—	„
147. Słupsko	Mokrsko	Wieluń	12,0	Wieluń	11,0	1	22,4	—	—	—	—	—	—	—	1	—	34	83	83	—	—	—	„
148 Sokolniki	Sokolniki	Sokolniki k. Wielunia	0,0	Podzamcze	12,0	3	105,6	1	51,7	—	1	2 (1)	—	1,6	3	1	100	227	207	20	—	—	„
149. Sołtysy	Praszka	Ożarów k. Wielunia	2,5	Praszka	8,0	1	27,0	—	—	—	—	—	—	1,1	1	—	30	43	43	—	—	—	„
150. Sopel	Galewice	Podzamcze Wieruszów	6,0	Podzamcze	6,0	1	21,2	—	—	—	—	—	—	1,1	1	—	33	67	67	—	—	—	„
151. Staw	Wydrzyn	Czarnożyły	5,0	Wieluń	5,0	1	21,6	—	—	—	—	—	—	—	1	—	32	65	38	27	—	—	„
152. Strobin	Konopnica	Osiaków	4,0	„	23,0	1	43,5	1	43,5	—	1	2 (1)	0,4	1,6	1	—	34	84	84	—	—	—	„
153. Strojec	Praszka	Praszka	5,0	Praszka	5,0	5	194,6	1	54,0	—	1	3 (1)	0,3	—	5	—	140	226	192	26	1	7	„

SZKOŁA siedziba, wzgl. nazwa	GMINA w miastach ulica i Nr. domu	URZĄD POCZTOWY Nazwa	URZĄD POCZTOWY Odległość w km.	STACJA KOLEJOWA Nazwa	STACJA KOLEJOWA Odległość w km.	IZBY LEKCYJNE Ogółem liczba	IZBY LEKCYJNE Ogółem pow. w m.²	IZBY LEKCYJNE W budynkach własnych liczba	IZBY LEKCYJNE W budynkach własnych pow. w m.²	INNE IZBY SZKOLNE	MIESZKANIA NAUCZYCIELI W BUDYNKACH WŁASNYCH Mieszkań	MIESZKANIA NAUCZYCIELI W BUDYNKACH WŁASNYCH Izb (w tem kuchen)	GRUNTY SZKOLNE W HEKT. W użyciu szkoły	GRUNTY SZKOLNE W HEKT. W użyciu nauczycieli	NAUCZYCIELE W charakterze etatowych	NAUCZYCIELE W charakterze nieetatowych	GODZIN LEKCYJ TYGODNIOWO	DZIECI ZAPISANE DO SZKOŁY Ogółem	DZIECI ZAPISANE DO SZKOŁY Uczęszczające z odległości —1 km.	1—2 km.	2—3 km.	ponad 3 km.	JĘZYK NAUCZANIA
154. Strugi	Mierzyce	Wieluń	9,5	Wieluń	8,5	1	20,0	—	—	—	—	—	—	—	1	—	33	96	96	—	—	—	p.
155. Studzienica	Kiełczygłów	Pajęczno	10,0	Radomsko	37,0	1	22,5	—	—	—	—	—	—	—	1	—	33	54	54	—	—	—	„
156. Swoboda	Naramice	Wieluń	13,0	Wieluń	13,0	2	44,3	—	—	—	—	—	3,3	4,4	2	—	68	123	75	48	—	—	„
157. Szczyty	Działoszyn	Działoszyn	4,0	„	22,0	1	30,6	—	—	—	—	—	—	—	1	—	32	100	95	5	—	—	„
158. Szynkielów	Konopnica	Osiaków	7,0	„	20,0	1	28,1	—	—	—	—	—	—	1,1	1	—	34	128	102	18	8	—	„
159. Szyszków	Praszka	Praszka	3,0	Praszka	3,0	1	30,8	—	—	—	—	—	—	—	1	—	34	93	89	4	—	—	„
160. Świątkowice	Naramice	Wieluń	12,0	Wieluń	12,0	1	25,0	—	—	—	—	—	—	—	1	—	34	58	58	—	—	—	„
161. Toplin	Skomlin	Skomlin	4,0	Łęka	18,0	1	99,0	—	—	—	—	—	—	—	1	—	34	104	95	9	—	—	„
162. Toporów	Mierzyce	Wieluń	14,0	Wieluń	13,0	1	20,0	—	—	—	—	—	—	—	1	—	32	102	99	3	—	—	„
163. Trębaczew	Działoszyn	Działoszyn	3,5	„	28,0	3	78,5	—	—	—	—	—	—	—	3	—	90	212	205	5	2	—	„
164. Turów	Kurów	Wieluń	3,0	„	3,0	1	60,0	1	60,0	—	1	4 (1)	—	1,1	1	—	34	108	108	—	—	—	„
165. Tyble	Sokolniki	Sokolniki k. Wielunia	2,0	Podzamcze	11,0	1	30,0	—	—	—	—	—	—	1,1	1	—	34	98	98	—	—	—	„
166. Walichnowy	„	„	3,0	„	16,0	2	67,7	1	46,1	—	1	2 (1)	—	0,6	2	1	72	156	138	18	—	—	„
167. Węglewice	Galewice	Podzamcze Wieruszów	8,0	„	9,0	1	52,5	1	52,5	—	1	2 (1)	1,1	—	1	—	32	121	106	15	—	—	„
168. Wichernik	Mokrsko	Skomlin	2,0	Mokrsko	3,0	1	26,7	1	26,7	—	1	2 (1)	2,1	—	1	—	34	77	76	1	—	—	„
169. Widoradz	Starzenice	Wieluń	2,5	Wieluń	2,5	1	22,5	—	—	—	—	—	—	—	1	—	34	44	42	2	—	—	„
170. Wierzbie	Praszka	Ożarów k. Wielunia	2,0	„	12,0	3	119,8	2	84,5	—	1	4 (1)	—	1,0	3	1	102	189	189	—	—	—	„
171. Wierzchlas	Starzenice	Wieluń	7,0	„	7,0	3	106,0	—	—	—	—	—	—	—	3	—	96	260	260	—	—	—	„
172. Wiktorów	Naramice	„	13,0	„	10,0	1	25,0	—	—	—	—	—	—	1,0	1	—	34	43	43	—	—	—	„
173. Wójcin	Dzietrzkowice	Bolesławiec	4,0	Łęka	10,0	3	126,8	3	126,8	—	2	4 (2)	0,2	1,0	3	1	108	308	242	65	1	—	„
174. Wróblew	Mokrsko	Skomlin	3,0	Mokrsko	4,0	1	33,0	—	—	—	—	—	—	—	1	—	34	110	87	20	3	—	„
175. [Wydrzyn]	[Wydrzyn]	[Czarnożyły]	[2,0]	[Sieradz]	[38,0]	—	—	—	—	—	—	—	—	—	—	—	—	—	—	—	—	—	„
176. Wygiełdów	Praszka	Praszka	5,0	Praszka	5,0	1	62,6	1	62,6	—	1	3 (1)	—	2,2	1	—	34	75	61	3	11	—	p.
177. Zabłocie	Naramice	Podzamcze Wieruszów	24,0	Podzamcze	24,0	1	25,9	—	—	—	—	—	—	—	1	1	36	85	39	38	8	—	„
178. Zalesiaki	Działoszyn	Działoszyn	1,5	Wieluń	27,0	1	22,0	—	—	—	—	—	—	—	1	—	34	62	56	—	6	—	„
179. Załęcze Małe	Mierzyce	Wieluń	19,0	„	18,0	1	25,0	—	—	—	—	—	—	3,0	1	—	34	110	83	—	14	13	„
180. Załęcze Wielkie	Kamionka	„	18,0	„	17,0	1	37,5	—	—	—	—	—	—	1,1	1	—	34	93	91	2	—	—	„
181. Zbęk	Mokrsko	Skomlin	3,0	„	14,0	1	25,0	—	—	—	—	—	—	—	1	—	34	49	49	—	—	—	„
182. Żdżary	Chotynin	Bolesławiec	6,0	Łęka	12,0	2	87,8	1	39,8	—	1	3 (1)	—	3,3	2	1	74	165	83	64	18	—	„
183. Żytniów	Rudniki	Rudniki k. Wielunia	2,0	Praszka	10,0	3	106,3	1	32,5	—	1	3 (1)	0,9	8,8	4	1	125	364	326	38	—	—	„

1. POW. BĘDZIN — PUBLICZNE SZKOŁY POWSZECHNE — IV. WOJ. KIELECKIE

SZKOŁA siedziba, wzgl. nazwa	GMINA w miastach ulica i Nr. domu	URZĄD POCZTOWY: Nazwa	URZĄD POCZTOWY: Odległość w km.	STACJA KOLEJOWA: Nazwa	STACJA KOLEJOWA: Odległość w km.	IZBY LEKCYJNE: Ogółem liczba	IZBY LEKCYJNE: Ogółem pow. w m²	IZBY LEKCYJNE: W budynkach własnych liczba	IZBY LEKCYJNE: W budynkach własnych pow. w m²	INNE IZBY SZKOLNE	MIESZKANIA NAUCZYCIELI W BUDYNKACH WŁASNYCH: Mieszkań	MIESZKANIA NAUCZYCIELI W BUDYNKACH WŁASNYCH: Izb (w tem kuchen)	GRUNTY SZKOLNE W HEKT.: W użyciu szkoły	GRUNTY SZKOLNE W HEKT.: W użyciu nauczyciel	NAUCZYCIELE: W charakterze etatowych	NAUCZYCIELE: W charakterze nieetatowych	GODZIN LEKCYJ TYGODNIOWO	DZIECI ZAPISANE DO SZKOŁY: Ogółem	DZIECI ZAPISANE DO SZKOŁY: Uczęszczające z odległości —1 km.	1—2 km.	2—3 km.	ponad 3 km.	JĘZYK NAUCZANIA
1. POWIAT BĘDZIN																							
MIASTO: ***Będzin:***																							
1. powszechna nr. 1	ul. Małachowsk. 10	Będzin	0,2	Będzin Miasto	0,2	8	391,5	—	—	1	—	—	—	—	13	2	372	704	704	—	—	—	p.
2. „ nr. 2	„ Kołłątaja 33 i 27	„	0,0	„	0,2	8	420,5	—	—	1	—	—	—	—	15	—	409	815	815	—	—	—	„
3. „ nr. 3	„ Modrzejow. 74	„	0,5	„	0,1	6	321,0	—	—	1	—	—	—	—	12	2	302	560	525	30	5	—	„
4. „ nr. 4	„ Kołłąt. 39,45 i 46	„	0,0	„	0,0	8	431,2	—	—	7	—	—	—	—	16	—	409	805	788	—	17	—	„
5. „ nr. 5	„ Koszelewska 27	„	2,0	„	2,0	8	560,0	—	—	2	—	—	—	—	17	—	480	922	922	—	—	—	„
6. „ nr. 6	„ Ksawera	Dąbrowa Górnicza	3,0	„	2,0	5	271,2	—	—	1	—	—	—	—	9	—	232	393	393	—	—	—	„
7. „ nr. 7	„ Gzichowska 35	Będzin	1,5	„	1,5	4	191,0	—	—	—	—	—	—	—	6	1	159	268	268	—	—	—	„
Czeladź:																							
8. powszechna nr. 1	ul. Będzińska	Czeladź	0,0	Będzin Miasto	4,0	5	327,8	5	327,8	2	1	2 (1)	—	—	10	1	294	481	439	42	—	—	„
9. „ nr. 2	„	„	0,0	„	5,0	4	280,0	4	280,0	1	1	2 (1)	—	—	7	1	191	343	317	26	—	—	„
10. „ nr. 3	„ Milowska 60	„	1,0	Będzin	6,0	14	700,0	—	—	4	—	—	—	—	20	—	561	1006	1001	5	—	—	„
Dąbrowa Górnicza:																							
11. powszechna nr. 1	ul. 3-go Maja 30	Dąbrowa Górnicza	0,0	Dąbrowa Górnicza	0,0	8	528,0	8	528,0	1	3	11 (3)	—	—	14	—	339	606	606	—	—	—	„
12. „ nr. 2	„ Dąbrowska 15	„	0,0	„	0,0	8	456,0	—	—	3	—	—	—	—	15	—	399	680	680	—	—	—	„
13. „ nr. 3	„ Król. Jadwigi	„	0,0	„	0,0	9	461,1	9	461,1	1	2	10 (2)	—	—	12	4	353	605	598	7	—	—	„
14. „ nr. 4	„ Sławkowska 9	„	2,0	„	2,0	4	219,0	—	—	—	—	—	—	—	8	—	204	429	407	—	20	2	„
15. „ nr. 5	Gliniaki 10	„	0,0	„	0,0	8	316,8	—	—	1	—	—	—	—	12	3	346	569	529	22	18	—	„
16. „ nr. 7	ul. Piłsudskiego 1	„	0,0	„	0,0	8	560,0	—	—	1	—	—	—	—	15	1	352	630	629	—	—	1	„
17. „ nr. 8	„ Szpitalna 2	„	0,0	„	0,0	4	228,0	—	—	1	—	—	—	—	9	—	219	352	352	—	—	—	„
Sosnowiec:																							
18. powszechna nr. 1	ul. Grabowa 7	Sosnowiec	1,0	Sosnowiec Warsz.	1,0	9	511,1	—	—	2	—	—	—	—	18	2	463	765	765	—	—	—	„
19. „ nr. 2	„ Florjańska 17	„	2,2	„	2,0	5	178,3	—	—	1	—	—	—	—	5	2	149	259	259	—	—	—	„
20. „ nr. 3	„ Żytnia 26	„	1,0	„	1,0	9	288,4	9	288,4	2	—	—	—	—	12	2	350	503	503	—	—	—	„
21. „ nr. 4	„ Kościelna 6	„	0,5	„	0,5	6	293,5	—	—	1	—	—	—	—	13	1	322	524	509	—	—	15	„
22. „ nr. 5	„ Zygmunta 7	„	1,5	„	1,5	7	378,8	—	—	2	—	—	—	—	9	1	209	277	254	18	2	3	„
23. „ nr. 6	Wawel	„	0,0	„	0,0	12	638,1	12	638,1	12	2	8 (2)	0,4	—	15	1	436	780	476	203	45	56	„
24. „ nr. 7	ul. Żytnia 12	„	1,5	„	1,5	17	918,0	17	918,0	6	—	—	—	—	18	—	468	727	727	—	—	—	„
25. „ nr. 8	„ Ostrogór. 5 i 9	„	0,0	„	0,0	9	436,8	—	—	1	—	—	—	—	19	—	502	828	805	18	1	4	„
26. „ nr. 9	„ 3 go Maja 32	„	1,2	„	1,0	10	441,4	—	—	4	—	—	—	—	11	3	285	410	406	2	—	2	„
27. „ nr. 10	„ Okszei 46	„	4,0	Będzin	1,5	11	502,5	—	—	3	—	—	—	—	18	—	474	772	772	—	—	—	„
28. „ nr. 11	„ Dąbrowska 2	„	5,0	Mysłowice	1,0	7	257,9	—	—	1	—	—	—	—	7	1	189	307	307	—	—	—	„
29. „ nr. 12	„ Złota 1	„	4,0	Sosnowiec Warsz.	4,0	3	105,0	—	—	1	—	—	—	—	3	1	94	183	183	—	—	—	„
30. „ nr. 13	„ Orla 3 A	„	0,0	„	0,0	2	115,3	—	—	1	—	—	—	—	4	—	105	160	160	—	—	—	„
31. „ nr. 14	„ Dąbrowska 2	„	5,0	Mysłowice	1,0	5	211,0	—	—	—	—	—	—	—	5	—	136	214	214	—	—	—	„
32. „ nr. 15	„ Wodna 1	„	0,0	Sosnowiec Warsz.	0,0	4	251,5	—	—	1	—	—	—	—	9	—	219	340	340	—	—	—	„
33. „ nr. 16	„ Kamienna 4	„	3,0	„	3,0	11	515,0	—	—	6	—	—	—	—	14	2	379	654	654	—	—	—	„

SZKOŁA siedziba, wzgl. nazwa	GMINA w miastach ulica i Nr. domu	URZĄD POCZTOWY Nazwa	URZĄD POCZTOWY Odległość w km	STACJA KOLEJOWA Nazwa	STACJA KOLEJOWA Odległość w km.	IZBY LEKCYJNE Ogółem liczba	IZBY LEKCYJNE Ogółem pow. w m.²	IZBY LEKCYJNE W budynkach własnych liczba	IZBY LEKCYJNE W budynkach własnych pow. w m.²	INNE IZBY SZKOLNE	MIESZKANIA NAUCZYCIELI W BUDYNKACH WŁASNYCH Mieszkań.	MIESZKANIA NAUCZYCIELI W BUDYNKACH WŁASNYCH Izb (w tem kuchen)	GRUNTY SZKOLNE W HEKT. W użyciu szkoły	GRUNTY SZKOLNE W HEKT. W użyciu nauczycieli	NAUCZYCIELE W charakterze etatowych	NAUCZYCIELE W charakterze nieetatowych	GODZIN LEKCYJ TYGODNIOWO	DZIECI ZAPISANE DO SZKOŁY Ogółem	DZIECI ZAPISANE DO SZKOŁY Uczęszczające z odległości —1 km.	1—2 km.	2—3 km.	ponad 3 km.	JĘZYK NAUCZANIA
34. powszechna nr. 17	ul. Nowopagórska 6	Sosnowiec	0,0	Sosnowiec Warsz.	0,0	5	246,0	—	—	1	—	—	—	—	10	1	248	368	368	—	—	—	p
35. „ nr. 18	„ Karpacka	„	0,0	„	0,0	4	160,0	—	—	1	—	—	—	—	6	1	174	294	294	—	—	—	„
36. „ nr. 19	„ Nowa 49	„	0,0	„	0,0	12	535,8	—	—	5	—	—	—	0,1	13	2	327	533	533	—	—	—	„
37. „ nr. 20	„ Dęblińska 15	„	0,0	„	0,0	6	254,0	—	—	2	—	—	—	—	13	—	342	495	470	15	6	4	„
38. „ nr. 21	„ Podjazdowa 17	„	4,0	„	4,0	7	467,8	—	—	1	—	—	—	—	13	—	359	582	370	165	45	2	„
Zawiercie:																								
39. powszechna nr. 1	ul. Szkolna	Zawiercie	0,5	Zawiercie	1,0	8	467,5	8	467,5	3	—	—	0,1	—	15	1	432	902	704	168	30	—	p.
40. „ nr. 2	„ Dzielnica „A“	„	0,1	„	1,3	15	745,0	—	—	7	—	—	—	—	32	—	796	1557	1521	15	21	—	„
41. „ nr. 3	„ Towarowa 24	„	0,5	„	0,0	5	236,4	—	—	—	—	—	—	—	10	—	273	510	415	95	—	—	„
42. „ nr. 4	„ Paderewsk. 14	„	0,5	„	0,2	6	301,0	—	—	3	—	—	—	—	11	1	329	589	589	—	—	—	„
43. „ nr. 5	„ „ 11	„	1,0	„	1,0	8	371,5	—	—	2	—	—	—	—	12	—	323	608	592	—	—	16	„
WIEŚ:																								
1. Będusz	Pińczyce	Myszków	3,0	Myszków	3,0	1	53,3	1	53,3	—	1	3 (1)	0,4	—	1	—	36	115	98	17	—	—	p.
2. Bielowizna	Wojkowice Kośc.	Ząbkowice	1,0	Ząbkowice	1,0	3	180,0	—	—	1	—	—	—	—	4	1	120	248	175	55	18	—	„
3. Blanowice	Kromołów	Zawiercie	4,0	Zawiercie	4,0	2	46,5	—	—	—	—	—	0,6	—	2	1	66	143	143	—	—	—	„
4. Błędów	Łosień	Ząbkowice	15,0	Sławków	8,0	1	59,6	—	—	—	—	—	—	2,2	1	1	34	127	116	8	3	—	„
5. Bobrowniki	Bobrowniki	Grodziec k. Będzina	9,0	Będzin	14,0	4	202,7	2	88,7	1	—	—	0,2	0,8	8	—	210	461	409	51	1	—	„
6. Brudzowice	Mierzęcice	Siewierz	6,0	Zawiercie	20,0	1	49,0	1	49,0	—	1	3 (1)	—	1,1	1	1	36	132	41	87	—	4	„
7. Bzów	Kromołów	Zawiercie	8,0	„	8,0	1	27,5	—	—	—	—	—	—	—	1	1	33	117	117	—	—	—	„
8. Choroń	Poraj	Poraj k. Częstochowy	3,0	Poraj	3,0	2	75,2	—	—	—	—	—	—	1,7	2	—	58	123	123	—	—	—	„
9. Chruszczobród-Lorek	Rokitno Szlachec.	Łazy	5,5	Łazy	5,5	2	85,0	1	49,0	—	1	2 (1)	—	1,1	2	—	58	159	126	33	—	—	„
10. Ciągowice	„	„	4,0	„	4,0	1	61,4	1	61,4	—	1	3 (1)	—	0,6	1	1	34	98	70	26	2	—	„
11. Cynków	Rudnik Wielki	Koziegłowy	6,0	Myszków	18,0	2	55,5	—	—	—	—	—	0,1	1,4	2	—	64	158	129	29	—	—	„
12. Dańdówka	Niwka	Sosnowiec	4,0	Dandówka	0,3	5	321,4	—	—	—	—	—	—	0,3	8	—	221	457	85	372	—	—	„
13. Dąbie	Wojkowice Kośc.	Ząbkowice	14,0	Będzin	12,0	1	30,0	1	30,0	—	1	2 (1)	—	1,1	1	—	32	100	30	59	11	—	„
14. Dąbrowno	Niegowa	Żarki	15,0	Myszków	21,0	1	45,5	1	45,5	1	1	3 (1)	—	1,1	1	1	32	70	70	—	—	—	„
15. Dobieszowice	Bobrowniki	Grodziec k. Będzina	12,0	Będzin Miasto	16,0	3	123,6	3	123,6	—	—	—	—	0,4	5	1	148	265	242	23	—	—	„
16. Dziewki	Pińczyce	Myszków	10,0	Myszków	10,0	1	58,9	1	58,9	—	1	2 (1)	—	3,3	1	—	34	94	94	—	—	—	„
17. Gężyn	Poraj	Poraj k. Częstochowy	5,0	Poraj	5,0	1	30,7	—	—	—	—	—	—	0,6	1	—	34	105	72	33	—	—	„
18. Gliniana Góra	Koziegłówki	Koziegłowy	5,0	Myszków	7,0	1	27,0	—	—	—	—	—	—	—	1	—	34	41	41	—	—	—	„
19. Gniazdów	Rudnik Wielki	„	4,0	„	19,0	3	171,4	1	93,1	—	1	3 (1)	0,1	1,0	4	1	122	256	198	1	57	—	„
20. Gołąsza	Wojkowice Kośc.	Ząbkowice	15,0	Ząbkowice	15,0	1	25,9	—	—	—	—	—	—	—	1	—	34	55	43	12	—	—	„
21. Gołonóg-Podlesie	Olkusko-Siewier.	Dąbrowa Górnicza	2,0	Gołonóg	2,0	9	522,5	—	—	3	—	—	—	—	11	2	333	541	274	165	102	—	„
22. Gołonóg-Starawieś	„	„	4,0	„	0,5	6	255,6	5	215,1	1	1	4 (1)	—	1,5	8	2	233	457	403	27	27	—	„
23. Gorzków	Niegowa	Żarki	13,0	Myszków	19,5	1	22,5	—	—	—	—	—	—	—	1	—	34	89	89	—	—	—	„
24. Góra Siewierska	Wojkowice Kośc.	Grodziec k. Będzina	5,0	Będzin Miasto	14,0	1	30,0	—	—	—	—	—	—	—	1	—	34	61	61	—	—	—	„
25. Góra Włodowicka	Włodowice	Zawiercie	10,0	Myszków	7,0	2	82,5	1	58,5	—	1	3 (1)	—	—	2	1	63	108	108	—	—	—	„
26. Grabowa	Rokitno Slacheckie	Łazy	7,0	Łazy	7,0	1	42,0	—	—	—	—	—	—	—	1	—	34	83	79	4	—	—	„
27. Grodziec	Grodziec	Grodziec k. Będzina	0,5	Będzin	5,0	3	120,0	—	—	1	—	—	—	—	6	1	176	388	290	65	33	—	„
28. Grodziec	„	„	0,5	„	5,0	12	648,0	—	—	3	—	—	—	—	13	—	350	625	584	28	13	—	„
29. Gródków	Łagisza	Będzin	7,0	„	7,5	1	25,0	—	—	—	—	—	—	—	1	—	34	59	59	—	—	—	„
30. Huta Stara	Pińczyce	Myszków	5,0	Myszków	5,0	1	26,5	—	—	—	—	—	—	—	1	1	34	43	43	—	—	—	„
31. Jastrząb	Poraj	Poraj k. Częstochowy	3,0	Poraj	3,0	2	84,0	1	54,0	—	—	—	—	1,1	2	—	64	157	157	—	—	—	„
32. Jaworznik	Żarki	Żarki	3,0	Myszków	9,0	2	67,2	—	—	—	—	—	—	—	2	—	64	156	154	—	2	—	„
33. Józefów	Zagórze	Dąbrowa Górnicza	2,0	Dąbrowa Górnicza	2,5	2	93,0	—	—	—	—	—	—	—	2	1	64	137	137	—	—	—	„
34. Kierszula	Poręba	Zawiercie	4,0	Zawiercie	4,0	1	20,0	—	—	—	—	—	—	—	1	—	34	54	46	8	—	—	„
35. Klimontów	Zagórze	Dąbrowa Górnicza	8,0	Dandówka	2,0	3	65,0	—	—	1	—	—	0,4	1,9	4	1	124	229	210	19	—	—	„
36. Koziegłowy	Koziegłowy	Koziegłowy	0,2	Myszków	13,0	5	251,3	5	251,3	—	3	8 (3)	—	7,8	7	2	208	477	401	76	—	—	„
37. Koziegłówki	Koziegłówki	„	1,5	„	12,0	2	64,0	1	41,0	—	1	3 (1)	0,1	0,8	2	1	64	118	102	13	3	—	„
38. Kromołów	Kromołów	Zawiercie	7,0	Zawiercie	7,0	3	134,0	1	56,0	—	1	2 (1)	—	0,4	4	2	123	274	264	10	—	—	„
39. Krusin	Koziegłówki	Koziegłowy	6,0	Myszków	19,5	1	30,0	—	—	—	—	—	—	—	1	—	34	41	41	—	—	—	„
40. Krzemenda	Poręba	Zawiercie	11,0	Zawiercie	11,0	1	45,4	—	—	—	—	—	—	—	1	—	32	40	40	—	—	—	„
41. Kuźnica Mała	Poraj	Poraj k. Częstochowy	8,0	Żarki	4,0	1	25,0	—	—	—	—	—	—	—	1	—	34	46	46	—	—	—	„
42. Kuźnica Stara	„	„	5,0	Poraj	5,0	1	30,0	—	—	—	—	—	—	0,6	1	—	34	53	25	28	—	—	„
43. Leśniaki	Pińczyce	Myszków	6,0	Myszków	6,0	1	25,0	—	—	—	—	—	—	—	1	—	34	49	49	—	—	—	„

SZKOŁA siedziba, wzgl. nazwa	GMINA w miastach ulica i Nr. domu	URZĄD POCZTOWY Nazwa	URZĄD POCZTOWY Odległość w km.	STACJA KOLEJOWA Nazwa	STACJA KOLEJOWA Odległość w km.	IZBY LEKCYJNE Ogółem liczba	IZBY LEKCYJNE Ogółem pow. w m.²	IZBY LEKCYJNE W budynkach własnych liczba	IZBY LEKCYJNE W budynkach własnych pow. w m.²	INNE IZBY SZKOLNE	MIESZKANIA NAUCZYCIELI W BUDYNKACH WŁASNYCH Mieszkań	MIESZKANIA NAUCZYCIELI W BUDYNKACH WŁASNYCH Izb (w tem kuchen)	GRUNTY SZKOLNE W HEKT. W użyciu szkoły	GRUNTY SZKOLNE W HEKT. W użyciu nauczycieli	NAUCZYCIELE W charakterze etatowych	NAUCZYCIELE W charakterze nieetatowych	GODZIN LEKCYJ TYGODNIOWO	DZIECI ZAPISANE DO SZKOŁY Ogółem	DZIECI ZAPISANE DO SZKOŁY Uczęszczające z odległości —1 km.	1—2 km.	2—3 km.	ponad 3 km.	JĘZYK NAUCZANIA
44. Lgockie Pustkowie	Koziegłówki	Koziegłowy	9,0	Myszków	5,0	1	19,0	—	—	—	—	—	—	—	1	—	34	45	30	15	—	—	p.
45. Lgota	„	„	7,0	„	6,0	3	103,0	1	63,0	—	1	3 (1)	—	0,2	4	1	124	298	44	—	254	—	„
46. Łagisza	Łagisza	Będzin	5,0	Będzin Miasto	5,0	5	221,9	2	96,3	—	—	—	—	0,9	10	—	254	413	295	114	3	1	„
47. Łazy	Rokitno Szlacheck.	Łazy	0,0	Łazy	0,0	6	260,0	2	115,3	2	1	2 (1)	—	—	10	—	270	468	425	—	—	43	„
48. Łęka	Łosień	Ząbkowice	7,0	Ząbkowice	7,0	1	59,5	1	59,5	—	1	3 (1)	—	—	1	1	34	100	100	—	—	—	„
49. Łosień	„	„	5,0	„	5,0	2	90,0	2	90,0	—	1	2 (1)	—	0,9	2	1	64	159	123	36	—	—	„
50. Łośnice	Kromołów	Zawiercie	3,0	Zawiercie	3,0	1	20,2	—	—	—	—	—	—	—	1	1	34	46	46	—	—	—	„
51. Maczki	Olkusko-Siewierska	Maczki	0,1	Maczki	0,1	5	202,8	—	—	1	—	—	—	—	7	1	214	358	310	39	1	8	„
52. Malinowice	Wojkowice Kośc.	Ząbkowice	10,0	Będzin	8,0	1	28,4	—	—	—	—	—	—	—	1	—	34	60	29	31	—	—	„
53. Marciszów	Poręba	Zawiercie	2,5	Zawiercie	3,0	2	53,0	—	—	—	—	—	—	1,1	2	—	56	101	92	9	—	—	„
54. Markowice	Koziegłówki	Koziegłowy	4,0	Myszków	16,0	1	25,0	—	—	—	—	—	—	0,4	1	—	34	79	69	10	—	—	„
55. Masłoński Piec	Żarki	Poraj k. Częstochowy	6,0	Żarki	3,0	1	32,0	—	—	—	—	—	—	—	1	—	34	81	16	23	34	8	„
56. Mierzęcice	Mierzęcice	Siewierz	8,0	Będzin Miasto	17,0	3	119 8	1	56,0	—	1	3 (1)	—	1,2	3	1	96	211	46	44	67	54	„
57. Morsko	Kromołów	Zawiercie	9,0	Zawiercie	9,0	1	26,5	—	—	—	—	—	—	—	1	1	34	56	56	—	—	—	„
58. Mrzygłód	Mrzygłód	„	6,0	Nierada	3,0	5	150,1	2	94,5	—	1	2 (1)	1,1	—	6	1	183	381	362	19	—	—	„
59. Mysłów	Koziegłówki	Koziegłowy	4,0	Myszków	8,0	1	25,0	—	—	—	—	—	—	—	1	—	34	97	97	—	—	—	„
60. Myszkowice	Ożarowice	Grodziec k. Będzina	15,0	Nakło Śl.	12,0	1	23,8	—	—	—	—	—	—	—	1	—	34	53	31	22	—	—	„
61. Myszków	Myszków	Myszków	0,3	Myszków	0,2	6	183,1	—	—	—	—	—	—	—	9	1	269	531	365	93	73	—	„
62. Mzurów	Niegowa	Żarki	12,0	Myszków	18,0	1	22,5	—	—	—	—	—	—	2,8	1	1	34	76	76	—	—	—	„
63. Niemce	Olkusko-Siewierska	Kazimierz k. Strzem.	3,0	Kazimierz	3,0	8	434,9	—	—	3	—	—	—	—	15	—	404	733	695	38	—	—	„
64. Niegowa	Niegowa	Żarki	9,0	Myszków	15,5	1	87,3	1	87,3	—	1	3 (1)	—	2,2	1	1	34	103	103	—	—	—	„
65. Niegowanice	Rokitno Szlacheck.	Łazy	6,0	Łazy	6,0	3	134,0	3	134,0	—	1	2 (1)	—	0,7	4	1	122	267	254	1	12	—	„
66. Niezdara	Ożarowice	Grodziec k. Będzina	20,0	Nakło Śl.	7,0	1	28,8	—	—	—	—	—	—	—	1	—	34	49	49	—	—	—	„
67. Niwka	Niwka	Sosnowiec	5,5	Mysłowice	2,0	7	253,8	—	—	2	—	—	—	—	14	—	256	549	477	41	31	—	„
68. Niwki	Poręba	Zawiercie	11,0	Zawiercie	11,0	1	37,5	—	—	—	—	—	0,1	—	1	—	34	90	90	—	—	—	„
69. Nowa Wieś	Mierzęcice	Siewierz	15,0	Będzin	22,0	2	78,0	1	48,0	—	1	3 (1)	—	2,1	2	—	58	167	109	58	—	—	„
70. Nowa Wieś	Żarki	Myszków	3,5	Myszków	4,0	2	49,2	—	—	—	—	—	—	—	2	—	70	200	169	22	9	—	„
71. Okradzionów	Łosień	Ząbkowice	9,0	Sławków	4,0	1	23,4	—	—	—	—	—	—	1,1	1	—	30	87	4	78	5	—	„
72. Ożarowice	Ożarowice	Grodziec k. Będzina	7,0	Nakło Śl.	12,0	1	42,0	1	42,0	—	1	2 (1)	—	1,1	1	—	34	97	97	—	—	—	„
73. Parkoszowice	Włodowice	Zawiercie	7,0	Zawiercie	7,0	1	51,6	1	51,6	—	1	3 (1)	—	0,3	1	—	30	44	44	—	—	—	„
74. Pińczyce	Pińczyce	Myszków	8,0	Myszków	8,0	2	83,3	1	57,0	—	1	3 (1)	—	—	2	1	62	119	116	3	—	—	„
75. Pińczyce	„	„	5,0	„	5,0	1	13,7	—	—	—	—	—	—	—	1	1	34	52	52	—	—	—	„
76. Poraj	Poraj	Poraj k. Częstochowy	0,2	Poraj	0,2	5	160,0	—	—	1	—	—	—	—	5	1	150	252	212	—	25	15	„
77. Porąbka	Olkusko-Siewierska	Kazimierz k. Strzem.	1,0	Kazimierz	1,0	2	100,3	2	100,3	2	1	4 (1)	0,1	1,0	4	1	115	247	201	24	22	—	„
78. Porąbka	„	„	0,8	„	0,8	6	329,4	—	—	—	—	—	—	—	11	—	297	605	350	155	100	—	„
79. Poręba	Poręba	Zawiercie	6,0	Zawiercie	6,0	7	332,9	2	108,5	—	—	—	—	0,6	11	—	291	493	343	137	3	10	„
80. Postaszowice	Niegowa	Żarki	9,0	Myszków	15,5	1	33,0	—	—	—	—	—	—	2,6	1	1	34	66	66	—	—	—	„
81. Prechów	Łagisza	Będzin	7,0	Dąbrowa Górnicza	4,0	1	28,1	—	—	—	—	—	—	—	1	1	34	83	59	24	—	—	„
82. Przeczyce	Mierzęcice	Siewierz	7,0	Ząbkowice	10,0	1	60,0	1	60,0	—	1	3 (1)	—	1,9	1	—	41	116	72	27	17	—	„
83. Przybynów	Poraj	Żarki	4,0	Żarki	4,0	2	42,6	—	—	—	—	—	—	—	2	1	64	117	117	—	—	—	„
84. Psary	Łagisza	Będzin	8,0	Będzin	9,0	2	71,9	1	47,9	—	1	3 (1)	0,6	1,1	3	—	84	176	124	32	14	6	„
85. Pyrzowice	Ożarowice	Grodziec k. Będzina	14,0	„	18,0	1	27,5	—	—	—	—	—	—	1,0	1	—	36	62	62	—	—	—	„
86. Rogoźnik	Bobrowniki	„	10,0	„	14,0	3	105,6	2	84,1	—	1	3 (1)	—	—	6	—	157	258	258	—	—	—	„
87. Rokitno Szlacheckie	Rokitno Szlacheck.	Łazy	3,0	Łazy	3,0	2	99,5	1	59,5	—	1	3 (1)	0,2	—	3	1	94	183	181	2	—	—	„
88. Rudnik Wielki	Rudnik Wielki	Koziegłowy	8,0	Poraj	9,0	1	31,9	1	31,9	—	1	2 (1)	0,1	1,0	1	1	34	108	32	70	6	—	„
89. Rudniki	Włodowice	Zawiercie	4,0	Zawiercie	4,5	2	83,6	1	43,6	—	1	2 (1)	—	1,0	2	1	62	158	128	—	20	10	„
90. Rzeniszów	Koziegłówki	Koziegłowy	3,0	Myszków	15,0	1	30,2	—	—	—	—	—	—	—	1	—	34	61	50	11	—	—	„
91. Samów	Łagisza	Będzin	7,0	Będzin	7,0	2	27,4	—	—	—	—	—	—	—	1	—	34	83	81	2	—	—	„
92. Sączów	Ożarowice	Grodziec k. Będzina	15,0	Nakło Śl.	12,0	2	74,3	1	49,5	—	1	3 (1)	—	2,0	2	1	64	121	96	25	—	—	„
93. Siedlec Duży	Rudnik Wielki	Koziegłowy	5,0	Poraj	7,0	1	20,0	—	—	—	—	—	1,0	2,0	1	—	30	114	73	41	—	—	„
94. Siemonia	Ożarowice	Grodziec k. Będzina	11,0	Będzin Miasto	16,0	2	85,6	1	62,6	—	1	3 (1)	0,1	1,3	3	1	88	103	88	15	—	—	„
95 Siewierz	Siewierz	Siewierz	0,0	Zawiercie	16,0	5	177,9	4	147,6	—	2	5 (2)	0,4	0,6	7	2	216	447	391	56	—	—	„
96. Skarzyce	Kromołów	Zawiercie	7,0	„	7,0	1	23,8	—	—	—	—	—	—	—	1	1	34	41	41	—	—	—	„
97. Strzemieszyce Małe	Olkusko-Siewierska	Strzemieszyce	3,0	Strzemieszyce Rad.	3,0	3	102,6	1	45,0	—	1	3 (1)	—	1,7	5	1	146	252	175	60	17	—	„
98. Strzemieszyce Wielkie	„	„	0,0	„	0,0	8	273,5	2	67,2	—	1	3 (1)	—	1,1	15	—	402	799	558	160	55	26	„
99. Strzemieszyce Wielkie	„	„	0,0	„	0,0	7	400,4	7	400,4	5	—	—	0,8	—	13	—	352	607	607	—	—	—	„
100. Strzyżowice Rządowe	Bobrowniki	Grodziec k. Będzina	4,0	Będzin Miasto	11,0	2	82,3	—	—	—	—	—	3,0	—	2	—	60	162	143	9	10	—	„

SZKOŁA siedziba, wzgl. nazwa	GMINA w miastach ulica i Nr. domu	URZĄD POCZTOWY Nazwa	URZĄD POCZTOWY Odległość w km.	STACJA KOLEJOWA Nazwa	STACJA KOLEJOWA Odległość w km.	IZBY LEKCYJNE Ogółem liczba	IZBY LEKCYJNE Ogółem pow. w m.²	IZBY LEKCYJNE W budynkach własnych liczba	IZBY LEKCYJNE W budynkach własnych pow. w m.²	INNE IZBY SZKOLNE	MIESZKANIA NAUCZYCIELI W BUDYNKACH WŁASNYCH Mieszkań	MIESZKANIA NAUCZYCIELI W BUDYNKACH WŁASNYCH Izb (w tem kuchen)	GRUNTY SZKOLNE W HEKT. W użyciu szkoły	GRUNTY SZKOLNE W HEKT. W użyciu nauczycieli	NAUCZYCIELE W charakterze etatowych	NAUCZYCIELE W charakterze nieetatowych	GODZIN LEKCYJ TYGODNIOWO	DZIECI ZAPISANE DO SZKOŁY Ogółem	DZIECI ZAPISANE DO SZKOŁY Uczęszczające z odległości —1 km.	1—2 km.	2—3 km.	ponad 3 km.	JĘZYK NAUCZANIA
101. Tąpkowice	Ożarowice	Grodziec k. Będzina	18,0	Nakło Śl.	9,0	2	72,3	2	72,3	—	1	2 (1)	—	—	2	—	64	139	106	33	—	—	p.
102. Tomiszowice	Niegowa	Żarki	13,0	Myszków	20,0	1	40,0	1	40,0	—	—	—	—	—	1	1	34	81	61	20	—	—	"
103. Toporowice	Mierzęcice	Siewierz	12,0	Ząbkowice	14,0	2	93,6	1	53,8	—	1	3 (1)	—	0,8	2	—	58	145	51	48	46	—	"
104. Trzebniów	Niegowa	Żarki	7,0	Myszków	13,0	1	24,4	—	—	—	—	—	—	—	1	1	34	53	—	53	—	—	"
105. Tucznababa	Łosień	Ząbkowice	4,0	Ząbkowice	4,0	1	84,0	1	84,0	—	1	3 (1)	—	—	1	—	34	108	99	—	9	—	"
106. Ujejsce	Wojkowice Kośc.	„	3,0	„	3,0	2	80,5	2	80,5	—	2	5 (1)	—	0,8	2	—	58	147	146	—	1	—	"
107. Winowno	Koziegłówki	Koziegłowy	7,0	Myszków	20,0	1	23,0	—	—	—	—	—	—	—	1	—	34	69	69	—	—	—	"
108. Włodowice	Włodowice	Zawiercie	8,0	Zawiercie	9,0	3	132,0	2	96,0	1	2	6 (2)	0,1	0,2	3	1	90	172	156	6	6	4	"
109. Wojkowice Komorne	Bobrowniki	Grodziec k. Będzina	3,0	Będzin	7,5	8	414,4	1	64,0	1	1	3 (1)	—	0,9	9	2	265	532	409	89	33	1	"
110. Wojkowice Kościelne	Wojkowice Kośc.	Ząbkowice	6,0	Ząbkowice	6,0	2	124,0	1	56,0	—	1	2 (1)	—	5,0	2	—	60	182	—	—	175	7	"
111. Wojsławice	Koziegłówki	Koziegłowy	3,0	Myszków	15,0	1	33,6	1	33,6	—	—	—	—	2,0	1	—	34	83	75	8	—	—	"
112. Wymysłów	Ożarowice	Grodziec k. Będzina	10,0	Będzin	20,0	1	36,1	—	—	—	—	—	—	—	1	—	30	46	20	26	—	—	"
113. Wysoka	Rokitno Szlachec.	Łazy	3,0	Łazy	3,0	1	45,5	1	45,5	—	1	3 (1)	—	0,9	2	1	62	102	95	—	7	—	"
114. Wysoka Lelowska	Żarki	Żarki	1,5	Myszków	8,0	1	40,7	1	40,7	—	—	—	—	—	2	—	45	124	124	—	—	—	"
115. Zabijak	Pińczyce	Myszków	10,0	„	10,0	1	18,9	—	—	—	—	—	—	—	1	—	34	45	41	4	—	—	"
116. Zaborze	Poraj	Żarki	4,0	Poraj	8,0	1	20,6	—	—	—	—	—	—	—	1	—	34	72	61	11	—	—	"
117. Zagórze	Zagórze	Dąbrowa Górnicza	2,5	Dąbrowa Górnicza	2,6	5	197,6	5	197,6	1	4	8 (3)	—	0,5	6	1	186	393	289	102	2	—	"
118 Ząbkowice	Olkusko Siewierska	Ząbkowice	0,0	Ząbkowice	0,0	6	296,4	—	—	1	—	—	—	—	12	1	318	493	400	78	15	—	"
119. Zdów	Niegowa	Żarki	12,0	Zawiercie	18,0	1	33,0	—	—	—	—	—	1,7	—	1	—	34	80	52	—	15	13	"
120. Zendek	Mierzęcice	Siewierz	10,0	Będzin	25,0	2	89,6	1	60,5	—	1	3 (1)	—	1,8	2	—	60	106	55	29	17	5	"
121. Żarki	Żarki	Żarki	0,0	Myszków	6,5	6	185,4	3	87,0	—	—	—	—	2,0	10	1	296	688	657	28	—	3	"
122. Żelisławice	Pińczyce	Myszków	8,0	„	8,0	1	35,0	1	35,0	—	1	1 (-)	—	4,0	1	—	34	135	114	21	—	—	"
123. Żychcice	Bobrowniki	Grodziec k. Będzina	4,0	Będzin Miasto	9,0	2	63,0	—	—	1	—	—	—	0,6	3	1	90	151	101	45	5	—	"
2. Powiat Częstochowa																								
MIASTO:																								
Częstochowa:																								
1. powszechna nr. 1	ul. Wieluńska 16	Częstochowa	1,0	Częstochowa	1,5	7	306,3	—	—	4	—	—	—	—	14	2	382	676	660	16	—	—	p.
2. „ nr. 2	„ Dąbrowsk. 10	„	0,5	„	1,0	7	410,9	7	410,9	1	—	—	—	—	12	1	329	535	299	155	33	48	"
3. „ nr. 3	„ II. Aleja 35.	„	0,2	„	0,5	6	427,5	—	—	1	—	—	—	—	13	2	327	551	418	130	—	3	"
4. „ nr. 4	„ Kościuszki 7	„	0,3	„	0,3	11	540,0	—	—	2	—	—	—	—	11	2	299	503	295	161	17	30	"
5. „ nr. 5	„ Narutowicza 10	„	0,0	„	0,0	6	275,0	3	125,0	4	—	—	—	—	11	2	323	640	485	38	117	—	"
6. „ nr. 6	„ „ „ 24	„	0,0	„	0,0	5	281,0	—	—	1	—	—	—	—	10	—	239	486	346	125	3	12	"
7. „ nr. 7	„ Krakowska 51	„	1,0	„	0,5	6	296,4	—	—	1	—	—	—	—	11	—	284	526	526	—	—	—	"
8. „ nr. 8	„ Piękna 6	„	3,0	„	3,0	4	181,0	—	—	1	—	—	—	—	8	—	202	418	418	—	—	—	"
9. „ nr. 9	„ Stradomska	„	0,0	„	0,0	7	188,8	4	98,4	3	—	—	—	—	14	—	371	620	620	—	—	—	"
10. „ nr. 10	„ Majowa 12	„	2,5	„	2,0	7	278,0	—	—	1	—	—	—	—	12	—	302	580	211	197	172	—	"
11. „ nr. 11	„ Dzika 45	„	0,8	„	0,5	13	466,5	—	—	5	—	—	—	—	23	—	612	974	590	221	63	100	"
12. „ nr. 12	„ Wały Prawe 14	„	0,2	„	0,2	4	212,8	—	—	2	—	—	—	—	7	2	200	414	382	29	—	3	"
13. „ nr. 13	„ Narutowicza 15	„	0,0	„	0,0	12	720,3	—	—	4	—	—	—	—	12	—	309	593	540	18	—	35	"
14. „ nr. 14	„ Jasna 1/3	„	1,0	„	1,5	7	238,7	7	238,7	6	1	2 (1)	0,5	—	13	2	368	502	298	119	51	34	"
15. „ nr. 15	„ Narutowicza 15	„	0,0	„	0,0	12	720,3	—	—	2	—	—	—	—	11	3	316	601	560	35	4	2	"
16. „ nr. 16	„ Kościuszki 7	„	0,3	„	0,3	11	540,0	—	—	1	—	—	—	—	12	2	292	508	484	—	24	—	"
17. „ nr. 17	„ Krakowska	„	3,0	Bleszno	1,0	6	322,7	5	268,1	3	1	4 (1)	0,7	—	12	1	314	618	—	616	—	2	"
Kłobuck:																								
18. powszechna	ul. Grodziska 70	Kłobuck	0,2	Częstochowa	17,0	7	204,5	—	—	—	—	—	—	—	11	2	292	393	344	26	12	11	"
19. „	„ Staromiejska 78	„	0,0	„	17,0	6	145,1	—	—	—	—	—	—	—	9	—	254	466	433	21	5	7	"
20. „	„ Zagórze	„	1,5	„	18,5	2	101,8	—	—	1	—	—	—	—	2	—	68	148	145	3	—	—	"
21. „	„ Zakrzew	„	2,0	„	19,0	1	58,4	1	58,4	1	1	2 (1)	—	0,6	1	—	34	57	57	—	—	—	"
Krzepice:																								
22. powszechna	ul. Częstochow. 29	Krzepice	0,1	Częstochowa	32,0	6	252,0	6	252,0	1	4	7 (3)	—	0,9	9	2	264	504	504	—	—	—	"
23. „	„ Kuków	„	2,5	„	34,0	1	25,0	—	—	—	—	—	—	2,0	1	—	34	72	72	—	—	—	"
24. „	„ Kuźniczka	„	2,0	„	32,0	1	25,0	—	—	—	—	—	—	—	1	—	34	97	97	—	—	—	"

SZKOŁA siedziba, wzgl. nazwa	GMINA w miastach ulica i Nr. domu	URZĄD POCZTOWY Nazwa	URZĄD POCZTOWY Odległość w km.	STACJA KOLEJOWA Nazwa	STACJA KOLEJOWA Odległość w km.	IZBY LEKCYJNE Ogółem liczba	IZBY LEKCYJNE Ogółem pow. w m.²	IZBY LEKCYJNE W budynkach własnych liczba	IZBY LEKCYJNE W budynkach własnych pow. w m.²	INNE IZBY SZKOLNE	MIESZKANIA NAUCZYCIELI W BUDYNKACH WŁASNYCH Mieszkań	MIESZKANIA NAUCZYCIELI W BUDYNKACH WŁASNYCH Izb (w tem kuchen)	GRUNTY SZKOLNE W HEKT. W użyciu szkoły	GRUNTY SZKOLNE W HEKT. W użyciu nauczycieli	NAUCZYCIELE W charakterze etatowych	NAUCZYCIELE W charakterze nieetatowych	GODZIN LEKCYJ TYGODNIOWO	DZIECI ZAPISANE DO SZKOŁY Ogółem	DZIECI ZAPISANE DO SZKOŁY Uczęszczające z odległości —1 km.	1—2 km.	2—3 km.	ponad 3 km.	JĘZYK NAUCZANIA
WIEŚ:																								
1. Albertów	Lipie	Krzepice	8,0	Częstochowa	35,0	1	54,0	1	54,0	2	1	3 (1)	0,1	0,2	1	—	34	91	61	30	—	—	p.
2. Aleksandrja	Dzbów	Częstochowa	17,0	Blachownia	4,0	1	20,0	—	—	—	—	—	—	2,5	1	—	34	78	38	40	—	—	„
3. Aleksandrja	„	„	16,0	Herby Polskie	3,0	1	22,4	—	—	—	—	—	—	2,5	1	—	34	63	38	25	—	—	„
4. Aleksandrów	Panki	Krzepice	6,0	Częstochowa	32,0	1	29,7	1	29,7	—	1	3 (1)	—	1,4	1	—	34	73	73	—	—	—	„
5. Bargły	Poczesna	Częstochowa	13,0	Słowik	4,0	1	54,7	1	54,7	1	—	—	—	—	1	—	34	128	114	14	—	—	„
6. Biała	Kamyk	Kłobuck	8,0	Częstochowa	6,0	1	67,6	—	—	—	—	—	—	—	1	—	34	81	81	—	—	—	„
7. Biała Górna	„	„	8,0	„	7,0	1	73,0	1	73,0	—	1	3 (1)	0,1	—	1	—	34	102	102	—	—	—	„
8. Bieżeń	Węglowice	Herby k. Lublińca	7,0	Herby Polskie	7,0	1	26,3	—	—	—	—	—	—	0,9	1	—	33	96	96	—	—	—	„
9. Biskupice	Olsztyn	Poraj k. Częstochowy	6,0	Poraj	6,0	1	35,4	1	35,4	—	1	2 (1)	—	—	1	—	33	128	103	7	18	—	„
10. Blachownia	Dzbów	Częstochowa	12,0	Blachownia	1,5	5	231,0	1	54,0	1	1	3 (1)	—	1,0	9	1	262	593	244	223	75	51	„
11. Błeszno	Huta Stara	„	8,0	Błeszno	2,0	3	156,1	2	110,2	2	3	6 (3)	—	0,1	3	—	84	217	209	8	—	—	„
12. Bolesławów	Przyrów	Złoty Potok n. Wierc.	8,0	Złoty Potok	8,0	1	20,0	—	—	—	—	—	—	—	1	—	34	46	46	—	—	—	„
13. Borowe	Miedzno	Kłobuck	12,0	Częstochowa	24,0	1	28,0	—	—	1	—	—	—	—	1	—	34	88	18	64	6	—	„
14. Borowe	Węglowice	Herby k. Lublińca	8,5	Herby Polskie	8,0	1	22,5	—	—	—	—	—	—	—	1	1	34	84	84	—	—	—	„
15. [Bór Zajaciński]	[Przystajń]	[Krzepice]	[17,0]	[Herby Polskie]	[20,0]	[1]	.	—	—	—	—	—	—	—	—	—	—	—	—	—	—	—	„
16. Bór Zapilski	Węglowice	Herby k. Lublińca	9,0	Herby Polskie	9,0	1	30,3	—	—	—	—	—	—	0,6	1	1	34	94	94	—	—	—	p.
17. Brzeziny Duże	Huta Stara	Częstochowa	8,0	Częstochowa	8,0	1	31,4	—	—	—	—	—	0,6	—	1	—	34	111	65	25	21	—	„
18. Brzyszów	Wancerzów	Rudniki-Rędziny	10,0	Olsztyn	4,0	1	25,0	—	—	—	—	—	—	0,9	1	—	34	53	48	5	—	—	„
19. Bystrzanowice	Złoty Potok	Złoty Potok n. Wierc.	12,0	Złoty Potok	12,0	1	23,9	—	—	—	—	—	—	—	1	—	34	79	70	6	3	—	„
20. Cisie	Węglowice	Herby k. Lublińca	4,0	Herby Polskie	3,0	1	30,0	—	—	—	—	—	—	1,1	1	—	33	120	120	—	—	—	„
21. Cykarzew	Mykanów	Rudniki-Rędziny	9,0	Rudniki k. Częstoch.	9,0	3	120,1	1	63,8	1	1	2 (1)	1,0	4,0	2	1	70	192	148	43	1	—	„
22. Czarny Las	Grabówka	Częstochowa	10,0	Częstochowa	10,0	2	108,0	2	108,0	1	2	6 (2)	—	3,7	2	—	65	105	100	4	1	—	„
23. Dankowice	Kuźniczka	Krzepice	2,0	„	36,0	1	59,9	1	59,9	—	1	4 (1)	—	1,1	1	—	34	80	70	10	—	—	„
24. Dankowice	„	„	5,0	„	40,0	1	42,0	—	—	—	—	—	—	—	1	—	34	68	60	8	—	—	„
25. Danków	Lipie	„	7,0	„	32,0	1	51,0	1	51,0	—	1	3 (1)	—	—	1	—	30	116	116	—	—	—	„
26. Dębie	Popów	Kłobuck	14,0	„	28,0	1	45,0	1	45,0	—	1	3 (1)	0,2	0,9	1	—	34	45	33	12	—	—	„
27. Długi Kąt	Węglowice	Herby k. Lublińca	10,0	Herby Polskie	10,0	1	30,0	—	—	—	—	—	—	—	1	—	34	106	106	—	—	—	„
28. Dzbów	Dzbów	Częstochowa	7,0	Częstochowa	7,0	1	66,0	1	66,0	—	1	3 (1)	1,1	—	1	—	34	130	130	—	—	—	„
29. Gnaszyn	Grabówka	„	6,0	Gnaszyn	0,0	2	103,5	2	103,5	—	1	2 (1)	—	3,0	2	—	66	186	132	31	23	—	„
30. Golce	Panki	Kłobuck	6,0	Herby Polskie	15,0	1	18,8	—	—	—	—	—	—	1,4	1	—	30	59	59	—	—	—	„
31. Górki	Przystajń	Krzepice	13,0	„	25,0	1	48,0	—	—	—	—	—	—	—	1	—	32	77	40	17	20	—	„
32. Grabarze	Lipie	„	12,0	Częstochowa	35,0	1	30,0	—	—	—	—	—	—	—	1	—	34	59	44	15	—	—	„
33. Grabówka	Grabówka	Częstochowa	6,0	„	7,0	1	67,7	1	67,7	—	1	3 (1)	0,3	0,5	1	—	34	112	53	53	6	—	„
34. Grodzisko	Kamyk	Kłobuck	4,0	„	13,0	1	25,2	—	—	—	—	—	—	—	1	—	34	93	79	14	—	—	„
35. Herby	Węglowice	Herby k. Lublińca	0,6	Herby Polskie	0,2	1	33,8	—	—	1	—	—	—	—	1	—	33	77	53	—	23	1	„
36. Herby	„	„	0,2	„	0,1	3	133,7	—	—	—	—	—	—	—	3	—	84	115	115	—	—	—	„
37. Huta Stara	Huta Stara	Częstochowa	15,0	Słowik	6,0	1	41,3	1	41,3	—	1	2 (1)	—	1,3	1	—	30	109	80	28	—	1	„
38. Hutka	Opatów	Krzepice	12,0	Częstochowa	21,0	1	40,2	—	—	—	—	—	—	1,1	1	—	34	66	66	—	—	—	„
39. Hutki	Rększowice	Częstochowa	21,0	Blachownia	14,0	1	8,0	—	—	—	—	—	—	—	1	—	33	99	97	—	2	—	„
40. Iwanowice Duże	Opatów	Krzepice	6,0	Częstochowa	24,0	2	69,5	1	51,0	—	2	4 (1)	—	1,1	2	—	68	167	118	49	—	—	„
41. [Izbiska]	[Miedzno]	[Kłobuck]	[8,0]	[Częstochowa]	[25,0]	[1]	[33,0]	—	—	—	—	—	—	—	—	—	—	—	—	—	—	—	„
42. Janów	Złoty Potok	Złoty Potok n. Wierc.	5,0	Złoty Potok	5,0	6	324,0	6	324,0	1	—	—	0,6	2,1	7	1	209	340	320	8	2	10	p.
43. Jaskrów	Wancerzów	Rudniki-Rędziny	5,0	Rudniki k. Częstoch.	5,0	1	42,8	—	—	—	—	—	—	—	1	—	33	102	102	—	—	—	„
44. Jezioro	Węglowice	Herby k. Lublińca	6,0	Herby Polskie	6,0	1	49,0	—	—	—	—	—	—	—	1	1	33	88	50	38	—	—	„
45. Kakawa	Mykanów	Rudniki-Rędziny	7,0	Rudniki k. Częstoch.	7,0	1	41,3	1	41,3	—	1	2 (1)	0,2	0,7	1	—	34	64	64	—	—	—	„
46. Kalej	Grabówka	Częstochowa	8,0	Częstochowa	8,0	1	48,0	—	—	—	—	—	—	2,0	1	1	34	123	82	31	10	—	„
47. Kamienica Polska	Kamienica Polska	Poraj k. Częstochowy	4,5	Poraj	4,5	4	154,5	4	154,5	—	2	4 (1)	—	—	6	1	180	359	187	131	41	—	„
48. Kamieńsko	Przystajń	Krzepice	20,0	Lisów	14,0	1	30,0	1	30,0	—	1	2 (1)	—	1,5	1	—	34	142	71	55	16	—	„
49. Kamyk	Kamyk	Kłobuck	6,0	Częstochowa	10,0	2	117,0	1	76,5	1	1	3 (1)	0,1	0,1	2	—	63	202	169	33	—	—	„
50. Kawki	Panki	„	8,0	Herby Polskie	15,0	1	30,3	—	—	—	—	—	—	—	1	—	30	64	64	—	—	—	„
51. Kawodrza Dolna	Grabówka	Częstochowa	4,0	Gnaszyn	2,0	1	58,7	1	58,7	—	1	2 (1)	—	3,3	1	—	34	83	67	16	—	—	„
52. Kawodrza Górna	„	„	5,0	„	3,0	1	60,9	1	60,9	—	1	3 (1)	—	1,0	1	—	34	115	96	8	11	—	„
53. Kiedrzyn	„	„	3,0	„	3,0	1	73,1	1	73,1	—	1	3 (1)	—	1,2	1	—	34	125	125	—	—	—	„
54. Klepaczka	Węglowice	Herby k. Lublińca	11,0	Herby Polskie	11,0	1	30,0	—	—	—	—	—	—	—	1	1	34	94	94	—	—	—	„
55. Kleśniska	Lipie	Krzepice	15,0	Częstochowa	36,0	1	30,0	—	—	—	—	—	—	—	1	—	34	81	81	—	—	—	„

SZKOŁA siedziba, wzgl. nazwa	GMINA w miastach ulica i Nr. domu	URZĄD POCZTOWY Nazwa	URZĄD POCZTOWY Odległość w km.	STACJA KOLEJOWA Nazwa	STACJA KOLEJOWA Odległość w km.	IZBY LEKCYJNE Ogółem liczba	IZBY LEKCYJNE Ogółem pow. w m.²	IZBY LEKCYJNE W budynkach własnych liczba	IZBY LEKCYJNE W budynkach własnych pow. w m.²	INNE IZBY SZKOLNE	MIESZKANIA NAUCZYCIELI W BUDYNKACH WŁASNYCH Mieszkań	MIESZKANIA NAUCZYCIELI W BUDYNKACH WŁASNYCH Izb (w tem kuchen)	GRUNTY SZKOLNE W HEKT. W użyciu szkoły	GRUNTY SZKOLNE W HEKT. W użyciu nauczycieli	NAUCZYCIELE W charakterze etatowych	NAUCZYCIELE W charakterze nieetatowych	GODZIN LEKCYJ TYGODNIOWO	DZIECI ZAPISANE DO SZKOŁY Ogółem	DZIECI ZAPISANE DO SZKOŁY Uczęszczające z odległości —1 km.	1—2 km.	2—3 km.	ponad 3 km.	JĘZYK NAUCZANIA
56. Kobyłczyce	Wancerzów	Rudniki-Rędziny	13,0	Olsztyn	5,0	1	38,4	—	—	—	—	—	—	—	1	—	34	92	92	—	—	—	p.
57. Kocin	Mykanów	„ „	12,0	Rudniki k. Częstoch.	12,0	1	56,0	—	—	—	—	—	—	1,4	1	—	34	118	118	—	—	—	„
58. Kocin Nowy	„ „	„ „	14,0	„ „	14,0	1	40,0	1	40,0	1	1	3 (1)	0,2	0,9	1	—	34	73	73	—	—	—	„
59. Kołaczkowice	Miedzno	Kłobuck	5,0	Częstochowa	22,0	2	48,8	—	—	—	—	—	—	4,4	2	—	68	103	96	7	—	—	„
60. Konin	Rędziny	Rudniki-Rędziny	2,0	Rudniki k Częstoch.	2,0	1	49,5	1	49,5	1	1	3 (1)	—	—	1	—	34	69	69	—	—	—	„
61. Konopiska	Dzbów	Częstochowa	16,0	Blachownia	4,0	4	208,5	3	150,9	2	3	8 (3)	0,1	1,9	4	1	129	293	231	61	1	—	„
62. Kostrzyna	Panki	Krzepice	7,0	Częstochowa	42,0	1	34,0	1	34,0	—	1	2 (1)	—	0,3	1	—	34	83	73	10	—	—	„
63. Kościelec	Rędziny	Rudniki-Rędziny	2,0	Rudniki k. Częstoch.	2,0	2	73,7	1	42,3	—	1	2 (1)	—	5,0	2	—	60	149	131	18	—	—	„
64. Krasice	Wancerzów	„ „	13,0	Olsztyn	8,0	1	28,0	—	—	—	—	—	—	2,2	1	—	34	139	116	16	7	—	„
65. Kuleje	Węglowice	Herby k. Lublińca	11,0	Herby Polskie	11,0	1	53,8	1	53,8	3	1	4 (1)	0,5	2,0	1	1	34	116	93	23	—	—	„
66. Kusięta	Olsztyn	Częstochowa	14,0	Olsztyn	4,2	3	162,0	3	162,0	2	—	—	0,6	—	1	—	34	107	65	41	1	—	„
67. Kuźnica Kiedrzyńska	Kamyk	Kłobuck	9,0	Częstochowa	12,0	1	20,0	—	—	—	—	—	—	—	1	—	34	85	75	10	—	—	„
68. Kuźnica Nowa	Przystajń	Krzepice	10,0	Herby Polskie	21,0	1	24,0	—	—	—	—	—	—	—	1	—	34	78	78	—	—	—	„
69. Kuźnica Stara	„ „	„ „	15,0	„ „	26,0	1	31,9	—	—	—	—	—	—	—	1	—	34	98	98	—	—	—	„
70. Lgota	Grabówka	Częstochowa	8,0	Częstochowa	8,0	1	63,0	1	63,0	—	1	3 (1)	—	—	1	—	34	82	60	22	—	—	„
71. Libidza	Kamyk	Kłobuck	4,0	„ „	12,0	1	43,5	—	—	—	—	—	—	—	1	—	34	100	15	77	3	5	„
72. Lindów	Lipie	Krzepice	12,0	„ „	35,0	1	72,3	1	72,3	—	1	3 (1)	—	3,3	1	—	36	104	104	—	—	—	p. in.
73. Lipie	„ „	„ „	8,0	„ „	35,0	1	42,0	—	—	—	—	—	0,5	0,5	1	—	34	140	140	—	—	—	p.
74. Liszka Górna	Grabówka	Częstochowa	5,0	„ „	5,0	1	77,0	1	77,0	—	1	3 (1)	—	2,2	1	—	33	124	89	30	5	—	„
75. Lubojna	Rędziny	Rudniki-Rędziny	9,0	Rudniki k. Częstoch.	9,0	1	71,3	1	71,3	1	1	3 (1)	—	1,5	1	—	34	88	70	10	8	—	„
76. Lusławice	Złoty Potok	Złoty Potok n. Wierc.	6,0	Olsztyn	6,0	1	36,0	—	—	—	—	—	—	—	1	—	32	64	64	—	—	—	„
77. Łobodno	Miedzno	Kłobuck	5,0	Częstochowa	21,0	2	66,0	1	36,0	—	1	3 (1)	0,3	—	2	—	63	168	106	6	56	—	„
78. Ługi-Radły	Przystajń	Krzepice	16,0	Herby Polskie	21,0	1	35,0	—	—	—	—	—	—	1,3	1	—	32	90	50	40	—	—	„
79. Małusy Małe	Wancerzów	Rudniki-Rędziny	11,0	Olsztyn	5,0	1	35,0	—	—	—	—	—	—	1,1	1	—	32	60	60	—	—	—	„
80. Małusy Wielkie	„ „	„ „	11,0	„ „	3,0	1	45,1	1	45,1	1	1	3 (1)	—	2,2	1	—	33	79	79	—	—	—	„
81. Marjanka Rędzińska	Rędziny	„ „	1,0	Rudniki k. Częstoch.	1,0	1	24,6	—	—	—	—	—	—	—	1	—	34	63	50	13	—	—	„
82. Miedzno	Miedzno	Kłobuck	7,0	Częstochowa	24,0	5	195,5	2	93,7	—	2	4 (2)	—	2,3	8	—	241	390	342	48	—	—	„
83. Mirów	Rędziny	Częstochowa	4,0	„ „	4,0	1	63,9	1	63,9	1	1	3 (1)	—	2,0	1	—	34	108	69	18	10	11	„
84. Mokra	Miedzno	Kłobuck	6,0	„ „	23,0	4	219,2	4	219,2	2	3	5 (1)	2,0	—	3	—	98	166	61	105	—	—	„
85. Mokrzesz	Wancerzów	Rudniki-Rędziny	14,0	Olsztyn	7,0	2	54,0	2	54,0	1	1	4 (1)	—	—	2	—	64	145	100	36	9	—	„
86. Mstów	„ „	„ „	6,0	Rudniki k. Częstoch.	6,0	5	220,9	—	—	2	—	—	—	3,1	7	2	232	402	335	57	—	10	„
87. Mykanów	Mykanów	„ „	6,0	„ „	6,0	2	70,4	1	54,0	1	1	3 (1)	0,6	2,0	2	1	68	143	123	20	—	—	„
88. Natolin	Lipie	Krzepice	4,0	Częstochowa	32,0	1	30,0	—	—	—	—	—	—	0,6	1	1	36	109	63	46	—	—	„
89. Nierada	Rększowice	Częstochowa	14,0	Słowik	10,0	1	42,6	—	—	—	—	—	—	—	1	—	30	94	94	—	—	—	„
90. Nowa Wieś	Huta Stara	„ „	10,0	„ „	2,0	1	25 2	—	—	—	—	—	—	—	1	1	34	64	53	11	—	—	„
91 Nowa Wieś	Kamyk	Kłobuck	8,0	Częstochowa	14,0	1	23,2	—	—	—	—	—	—	—	1	—	34	60	60	—	—	—	„
92. [Nowa Wieś]	[Popów]	[„ „]	[15,0]	[„ „]	[32,0]	[1]	[25,0]	—	—	—	—	—	—	—	[1]	—	—	—	—	—	—	—	[p.]
93. Olsztyn	Olsztyn	Częstochowa	18,0	Olsztyn	4,0	1	28,6	—	—	—	—	—	—	—	1	—	33	134	107	24	3	—	p.
94. Osiny	Kamienica Polska	„ „	20,0	Poraj	3,0	1	26,0	—	—	—	—	—	—	—	1	—	30	74	74	—	—	—	„
95. Opatów	Opatów	Krzepice	6,0	Częstochowa	20,0	2	101,1	2	101,1	—	2	5 (2)	—	—	2	—	68	204	153	46	5	—	„
96. Ostrowy	Miedzno	Kłobuck	10,0	„ „	18,0	3	93,1	2	72,8	—	1	3 (1)	—	1,8	3	1	114	276	227	24	25	—	„
97. Panki	Panki	Krzepice	10,0	Herby Polskie	21,0	2	93,5	1	58,2	—	1	3 (1)	—	3,3	2	—	63	239	108	102	29	—	„
98. Parzymiechy	Lipie	„ „	8,0	Częstochowa	35,0	1	58,5	1	58,5	—	1	3 (1)	—	1,0	1	—	30	121	85	36	—	—	„
99 Piasek	Złoty Potok	Złoty Potok n. Wierc.	8,0	Złoty Potok	8,0	2	70,3	—	—	1	—	—	—	—	2	1	63	126	73	53	—	—	„
100. Pierzchno	Kamyk	Kłobuck	5,0	Częstochowa	12,0	1	16,0	—	—	—	—	—	—	—	1	—	34	48	48	—	—	—	„
101 Piła	Panki	„ „	8,0	Herby Polskie	14,0	2	110,0	2	110,0	—	1	2 (1)	—	0,1	2	1	62	144	120	24	—	—	„
102. Poczesna	Poczesna	Częstochowa	12,0	Słowik	3,0	4	119,0	—	—	1	—	—	—	—	3	1	94	217	151	59	7	—	„
103. Podłęże Szlacheckie	Przystajń	Krzepice	10,0	Częstochowa	35,0	1	40,0	1	40,0	1	1	3 (1)	—	—	1	—	32	53	53	—	—	—	„
104. Popów	Popów	Kłobuck	14,0	„ „	30,0	1	31.5	1	31.5	—	1	2 (1)	1,4	1,4	1	—	34	61	48	13	—	—	„
105. Przyrów	Przyrów	Złoty Potok n. Wierc.	6,0	Złoty Potok	6,0	4	142,5	1	51,5	—	1	3 (1)	—	1,0	7	1	211	324	297	13	—	14	„
106. Przymiłowice-Podgrabie	Olsztyn	Częstochowa	16,0	Olsztyn	2,0	1	70,3	1	70,3	—	1	3 (1)	0,2	0,9	1	—	34	123	84	6	33	—	„
107. Przystajń	Przystajń	Krzepice	10,0	Herby Polskie	21,0	3	150,8	3	150,8	1	1	3 (1)	—	4,0	3	1	102	310	298	12	—	—	„
108. Radostków	Mykanów	Rudniki-Rędziny	6,0	Rudniki k. Częstoch.	6,0	2	42,9	—	—	—	—	—	0,5	2,8	2	—	64	156	101	55	—	—	„
109. Raków powszech. nr. 1	Huta Stara	Częstochowa	4,0	Bleszno	0,5	4	173,3	—	—	1	—	—	—	—	8	—	190	369	324	32	13	—	„
110. Raków „ „ nr. 2	„ „	„ „	4,0	„ „	1,0	6	332,8	—	—	1	—	—	—	—	10	—	266	542	466	67	8	1	„
111. Raków „ „ nr 3	„ „	„ „	4,0	„ „	0,5	4	197,1	—	—	1	—	—	—	—	9	—	235	361	316	36	9	—	„
112. Rębielice	Popów	Kłobuck	11,0	Częstochowa	28,0	1	25,0	—	—	—	—	—	—	—	1	—	34	84	35	16	33	—	„

SZKOŁA siedziba, wzgl. nazwa	GMINA w miastach ulica i Nr. domu	URZĄD POCZTOWY Nazwa	URZĄD POCZTOWY Odległość w km.	STACJA KOLEJOWA Nazwa	STACJA KOLEJOWA Odległość w km.	IZBY LEKCYJNE Ogółem liczba	IZBY LEKCYJNE Ogółem pow. w m.²	IZBY LEKCYJNE W budynkach własnych liczba	IZBY LEKCYJNE W budynkach własnych pow. w m.²	INNE IZBY SZKOLNE	MIESZKANIA NAUCZYCIELI W BUDYNKACH WŁASNYCH Mieszkań	MIESZKANIA NAUCZYCIELI W BUDYNKACH WŁASNYCH Izb (w tem kuchen)	GRUNTY SZKOLNE W HEKT. W użyciu szkoły	GRUNTY SZKOLNE W HEKT. W użyciu nauczycieli	NAUCZYCIELE W charakterze etatowych	NAUCZYCIELE W charakterze nieetatowych	GODZIN LEKCYJ TYGODNIOWO	DZIECI ZAPISANE DO SZKOŁY Ogółem	DZIECI ZAPISANE DO SZKOŁY Uczęszczające z odległości —1 km.	1—2 km.	2—3 km.	ponad 3 km.	JĘZYK NAUCZANIA
113. Rębielice Królewskie	Popów	Kłobuck	10,0	Częstochowa	27,0	1	103,0	1	103,0	—	1	3 (1)	0,3	1,7	1	—	34	129	84	31	9	5	p.
114. Rębielice Szlacheckie	Lipie	Krzepice	10,0	„	30,0	1	64,0	1	64,0	—	1	3 (1)	0,3	—	1	—	34	97	97	—	—	—	„
115. Rędziny	Rędziny	Rudniki-Rędziny	2,5	Rudniki k. Częstoch.	2,5	4	135,2	2	90,0	—	1	4 (1)	0,1	1,0	5	1	152	284	264	18	2	—	„
116. Rększowice	Rększowice	Częstochowa	18,0	Częstochowa	18,0	1	67,5	1	67,5	—	1	3 (1)	0,3	0,6	1	—	33	98	46	28	24	—	„
117. Rudniki	Rędziny	Rudniki-Rędziny	1,0	Rudniki k Częstoch.	1,0	1	56,3	1	56,3	—	1	3 (1)	—	—	1	—	34	114	104	10	—	—	„
118. Rybno	Mykanów	„	12,0	„	12,0	2	85,0	1	60,0	—	1	3 (1)	—	1,1	2	—	64	133	90	33	10	—	„
119. Rybno	Opatów	Krzepice	12,0	Częstochowa	21,0	1	27,0	—	—	—	—	—	—	2,4	1	—	34	42	42	—	—	—	„
120 Rząsawy	Rędziny	Rudniki-Rędziny	3,5	Rudniki k. Częstoch.	3,5	1	48,7	1	48,7	—	1	3 (1)	0,1	0,4	1	—	32	72	67	5	—	—	„
121. Sabinów	Grabówka	Częstochowa	3,0	Częstochowa	1,5	1	23,5	—	—	—	—	—	—	—	1	—	34	48	8	32	8	—	„
122. Siedlec	Złoty Potok	Złoty Potok n. Wiercic.	11,0	Złoty Potok	11,0	1	52,8	1	52,8	1	1	4 (1)	—	—	1	—	34	79	78	1	—	—	„
123. Siedlec Mirowski	Wancerzów	Rudniki-Rędziny	7,0	Rudniki k. Częstoch.	7,0	1	32,0	—	—	—	—	—	—	2,6	1	—	32	108	108	—	—	—	„
124. Sieraków	Przyrów	Złoty Potok n. Wiercic.	2,0	Złoty Potok	2,0	1	25,0	—	—	—	—	—	—	—	1	—	34	52	52	—	—	—	„
125. Słowik	Huta Stara	Częstochowa	9,0	Słowik	1,5	1	22,5	—	—	—	—	—	—	—	1	—	32	57	55	2	—	—	„
126. Srocko	Rędziny	Rudniki-Rędziny	10,0	Olsztyn	4,0	1	31,3	—	—	—	—	—	—	0,9	1	—	32	52	52	—	—	—	„
127. Stanisławów	Lipie	Krzepice	11,0	Częstochowa	37,0	1	30,0	—	—	—	—	—	—	—	1	—	34	80	60	20	—	—	„
128. Stanisławów	Przyrów	Złoty Potok n. Wiercic.	6,0	Złoty Potok	6,0	2	63,5	1	42,3	—	1	3 (1)	0,1	—	2	—	60	126	100	26	—	—	„
129. Starcza	Rększowice	Częstochowa	22,0	Poraj	10,0	1	62,7	1	62,7	—	1	3 (1)	0,1	1,1	1	1	34	106	37	39	30	—	„
130. Starokrzepice	Kuźniczka	Krzepice	5,0	Częstochowa	40,0	2	108,0	2	108,0	2	—	—	0,3	1,1	2	—	67	228	145	83	—	—	„
131. Staropole	Przyrów	Złoty Potok n. Wiercic.	3,0	Złoty Potok	3,0	1	39,0	1	39,0	—	1	3 (1)	0,1	1,0	1	—	34	47	47	—	—	—	„
132. Stradom	Grabówka	Częstochowa	3,0	Stradom	1,0	4	153,4	—	—	1	—	—	—	—	8	—	204	298	298	—	—	—	„
133. Suliszowice	Olsztyn	Żarki	6,0	Poraj	9,0	1	25,0	—	—	—	—	—	—	1,3	1	—	34	71	71	—	—	—	„
134. Sygątka	Przyrów	Złoty Potok n. Wiercic.	1,0	Złoty Potok	1,0	1	27,5	—	—	—	—	—	—	—	1	—	31	52	52	—	—	—	„
135. Szarlejka	Grabówka	Częstochowa	8,0	Częstochowa	8,0	1	56,0	1	56,0	—	1	3 (1)	—	1,8	1	1	34	126	49	48	26	3	„
136. Szyszków	Lipie	Krzepice	12,0	„	38,0	1	48,0	—	—	—	—	—	—	—	1	—	34	75	65	10	—	—	„
137. Truskolasy	Panki	Kłobuck	8,0	Herby Polskie	14,0	2	127,2	1	76,5	—	1	3 (1)	0,3	1,4	2	—	62	204	204	—	—	—	„
138. Turów	Olsztyn	Częstochowa	18,0	Olsztyn	0,0	1	22,1	—	—	—	—	—	—	1,4	1	—	34	111	69	38	4	—	„
139. Walenczów	Opatów	Krzepice	10,0	Częstochowa	23,0	2	64,9	—	—	—	—	—	0,3	0,8	2	—	64	132	125	7	—	—	„
140. Wąsosz	Popów	Kłobuck	20,0	„	40,0	1	73,0	1	73,0	—	1	3 (1)	—	4,4	1	1	34	100	37	40	23	—	„
141. Węglowice	Węglowice	Herby k. Lublińca	7,0	Herby Polskie	7,0	3	113,0	1	63,0	—	1	3 (1)	0,6	1,6	2	1	72	230	229	—	1	—	„
142. Więcki	Popów	Kłobuck	18,0	Częstochowa	40,0	2	114,5	2	114,5	1	1	3 (1)	—	1,5	1	—	34	162	104	24	34	—	„
143. Wiercica	Przyrów	Złoty Potok n. Wiercic.	3,0	Złoty Potok	3,0	1	25,0	—	—	—	—	—	—	—	1	—	30	53	53	—	—	—	„
144. Wierzchowisko	Grabówka	Częstochowa	6,0	Częstochowa	6,0	1	21,0	—	—	—	—	—	—	1,5	1	—	34	83	83	—	—	—	„
145. Wilkowiecko	Opatów	Krzepice	8,0	„	23,0	4	148,9	4	148,9	—	2	5 (2)	—	2,2	3	1	96	251	241	6	4	—	„
146. Wola Hankowska	Rędziny	Rudniki-Rędziny	9,0	„	7,0	1	23,0	—	—	—	—	—	—	—	1	—	34	63	63	—	—	—	„
147. Wola Mokrzewska	Wancerzów	Mstów	14,0	Złoty Potok	10,0	1	25,0	—	—	—	—	—	—	—	1	—	32	66	66	—	—	—	„
148. Wręczyca Wielka	Węglowice	Herby k. Lublińca	14,0	Blachownia	9,0	2	96,0	2	96,0	—	2	5 (2)	—	—	2	—	60	205	—	174	31	—	„
149. Wrzosowa	Huta Stara	Częstochowa	8,0	Bleszno	4,0	1	29,0	1	29,0	—	1	2 (1)	—	—	1	—	34	83	83	—	—	—	„
150. Wyczerpy Dolne	Grabówka	„	6,0	Częstochowa	6,0	2	161,5	—	—	—	—	—	—	—	2	—	64	187	187	—	—	—	„
151. Wyczerpy Górne	Rędziny	Rudniki-Rędziny	6,0	„	6,0	3	147,9	3	147,9	1	—	—	0,3	—	1	—	34	135	132	3	—	—	„
152. Wygoda	Dzbów	Częstochowa	8,0	Blachownia	6,0	1	25,0	—	—	—	—	—	—	—	1	—	34	71	56	15	—	—	„
153. Zajączki I	Kuźniczka	Krzepice	4,0	Częstochowa	36,0	2	78,0	1	54,0	—	2	5 (2)	—	1,0	2	1	68	157	59	96	2	—	„
154. Zajączki II	„	„	3,0	„	38,0	1	30,0	—	—	—	—	—	—	—	1	—	34	120	120	—	—	—	„
155. Zalesice	Złoty Potok	Złoty Potok n. Wiercic.	2,0	Złoty Potok	2,0	1	40,0	—	—	—	—	—	—	—	1	—	34	77	59	18	—	—	„
156. Zawada	Kamienica Polska	Poraj k. Częstochowy	7,0	Poraj	7,0	1	30,0	—	—	—	—	—	—	—	1	—	30	45	44	1	—	—	„
157. Zawada	Popów	Kłobuck	16,0	Częstochowa	35,0	1	32,4	—	—	—	—	—	—	—	1	—	34	51	42	—	9	—	„
158. Zawada	Wancerzów	Rudniki-Rędziny	8,0	Olsztyn	4,0	1	48,0	—	—	—	—	—	—	3,0	1	—	34	72	40	32	—	—	„
159. Zbory	Popów	Kłobuck	13,0	Częstochowa	35,0	1	29,6	—	—	—	—	—	—	—	1	—	34	42	35	7	—	—	„
160. Zimnowoda	Lipie	Krzepice	7,0	„	38,0	1	33,8	—	—	—	—	—	—	—	1	—	34	77	77	—	—	—	„
161. Złochowice	Opatów	„	10,0	„	24,0	2	70,6	1	47,6	—	2	4 (1)	0,1	1,6	2	—	66	175	120	55	—	—	„
162. Złoty Potok	Złoty Potok	Złoty Potok n. Wiercic.	7,0	Złoty Potok	7,0	2	78,0	—	—	1	—	—	0,2	1,3	2	1	62	134	125	1	8	—	„
163. Zrębice	Olsztyn	Częstochowa	20,0	Olsztyn	4,5	1	50,1	—	—	—	—	—	1,1	—	1	—	30	109	91	18	—	—	„
164. Zwierzyniec I	Opatów	Krzepice	4,0	Częstochowa	29,0	1	64,0	1	64,0	—	1	3 (1)	—	—	1	—	34	104	104	—	—	—	„
165. Zwierzyniec II	„	„	7,0	Herby Polskie	18,0	1	24,0	—	—	—	—	—	—	1,0	1	—	34	80	54	15	11	—	„
166. Zwierzyniec III	„	„	5,0	Częstochowa	33,0	1	28,8	—	—	—	—	—	—	—	1	—	34	61	61	—	—	—	„
167. Żuraw	Złoty Potok	Złoty Potok n. Wiercic.	5,0	Złoty Potok	5,5	2	70,0	—	—	—	—	—	—	—	2	1	66	139	139	—	—	—	„

SZKOŁA siedziba, wzgl. nazwa	GMINA w miastach ulica i Nr. domu	URZĄD POCZTOWY: Nazwa	URZĄD POCZTOWY: Odległość w km.	STACJA KOLEJOWA: Nazwa	STACJA KOLEJOWA: Odległość w km.	IZBY LEKCYJNE: Ogółem: liczba	IZBY LEKCYJNE: Ogółem: pow. w m²	IZBY LEKCYJNE: W budynkach własnych: liczba	IZBY LEKCYJNE: W budynkach własnych: pow. w m²	INNE IZBY SZKOLNE	MIESZKANIA NAUCZYCIELI W BUDYNKACH WŁASNYCH: Mieszkań	MIESZKANIA NAUCZYCIELI W BUDYNKACH WŁASNYCH: Izb (w tem kuchen)	GRUNTY SZKOLNE W HEKT.: W użyciu: szkoły	GRUNTY SZKOLNE W HEKT.: W użyciu: nauczycieli	NAUCZYCIELE: W charakterze: etatowych	NAUCZYCIELE: W charakterze: nieetatowych	GODZIN LEKCYJ TYGODNIOWO	DZIECI ZAPISANE DO SZKOŁY: Ogółem	DZIECI ZAPISANE DO SZKOŁY: Uczęszczające z odległości: —1 km.	1—2 km.	2—3 km.	ponad 3 km.	JĘZYK NAUCZANIA
3. Powiat Iłża																								
MIASTO:																								
Iłża:																								
1. powszechna	ul. Błazińska 5	Iłża	0,0	Wierzbnik	23,0	8	311,9	—	—	1	—	—	—	1,6	10	—	277	561	461	45	34	21	p.
Wierzbnik:																								
2. powsz. im. Konarskiego	„ Kościelna 11	Wierzbnik	0,2	Wierzbnik	0,1	9	435,6	8	335,6	2	3	6 (1)	—	1,1	14	—	375	691	678	2	—	11	„
WIEŚ:																								
1. Alojzów	Krzyżanowice	Iłża	8,0	Radom	21,0	2	84,3	1	58,5	1	1	3 (1)	—	1,0	2	—	64	105	82	23	—	—	„
2. Antoniów	Łaziska	Ciepielów	12,0	Wierzbnik	28,0	1	30,3	—	—	—	—	—	—	—	1	—	34	80	58	20	2	—	„
3. Bałtów	Pętkowice	Tarłów	13,0	Ostrowiec n. Kam.	15,0	2	74,9	—	—	—	—	—	—	—	2	1	68	128	117	11	—	—	„
4. Barycz	Ciepielów	Zwoleń	5,0	Garbatka	21,0	1	31,3	—	—	—	—	—	—	—	1	—	34	61	40	17	4	—	„
5. Bąkowa	Łaziska	Ciepielów	7,0	Radom	28,0	2	39,0	—	—	—	—	—	—	—	2	—	60	80	45	21	14	—	„
6. Białobrzegi	Chotcza	Lipsko n. Wisłą	7,0	Puławy	25,0	2	61,8	—	—	—	—	—	—	0,8	2	—	60	124	58	66	—	—	„
7. Błaziny	Błaziny	Iłża	2,5	Wierzbnik	19,0	2	50,3	—	—	—	—	—	—	—	2	—	68	137	56	59	22	—	„
8. Boiska	Dziurków	Solec n. Wisłą	5,0	Ostrowiec n. Kam.	40,0	1	33,0	—	—	—	—	—	—	3,0	1	—	34	68	68	—	—	—	„
9. Brody	Styków	Wierzbnik	17,0	Kunów	2,0	1	21,2	—	—	—	—	—	—	3,9	1	—	34	93	33	60	—	—	„
10. [Brzezie]	[Tarczek]	[Bodzentyn]	[8,0]	[Wierzbnik]	[10,0]	—	—	—	—	—	—	—	—	—	—	—	—	[90]	[61]	[29]	—	—	„
11. Chotcza Dolna	Chotcza	Lipsko n. Wisłą	12,0	Puławy	28,0	1	18,9	—	—	—	—	—	—	—	1	1	34	88	42	26	20	—	p.
12. Chotcza Górna	„	„ „	11,0	„	24,0	1	32,8	—	—	—	—	—	—	—	1	—	34	115	115	—	—	—	„
13. Chwałowice	Krzyżanowice	Iłża	5,0	Wierzbnik	25,0	1	28,6	—	—	—	—	—	—	—	1	—	34	64	64	—	—	—	„
14. Chybice	Rzepin	Wierzbnik	14,0	„	14,0	3	101,0	1	49,0	—	1	3 (1)	—	4,0	5	1	152	156	78	71	7	—	„
15. Cieciorówka	Rzeczniów	Sienno k. Iłży	10,0	„	33,0	1	20,5	—	—	—	—	—	—	—	1	—	34	46	46	—	—	—	„
16. Ciepielów	Ciepielów	Ciepielów	0,0	Garbatka	24,0	6	209,0	5	174,0	1	2	5 (2)	—	1,1	6	1	161	294	206	63	12	13	„
17. [Ciepielów Nowy]	[„]	[„]	[4,0]	[„]	[28,0]	—	—	—	—	—	—	—	—	—	—	—	—	[42]	[42]	—	—	—	„
18. Ciszyca Górna	Ciszyca	Tarłów	6,0	Jasice	28,0	2	49,8	—	—	—	—	—	0,3	—	2	1	66	162	84	71	7	—	p.
19. Czekarzewice	„	„	4,0	„	20,0	3	70,6	—	—	—	—	—	—	—	3	1	98	219	190	26	3	—	„
20. Dąbrowa	Błaziny	Iłża	12,0	Kunów	14,0	1	22,5	—	—	—	—	—	—	—	1	—	34	59	23	18	17	1	„
21. Dąbrówka	Lipsko	Lipsko n. Wisłą	1,5	Opole	21,0	1	14,0	—	—	—	—	—	—	—	1	1	34	72	21	51	—	—	„
22. Dąbrówka	Sienno	Sienno k. Iłży	6,0	Ostrowiec n. Kam.	10,0	1	27,5	—	—	—	—	—	—	—	1	—	34	48	39	8	1	—	„
23. Długowola	Lipsko	Lipsko n Wisłą	8,0	„ „ „	25,0	2	59,4	—	—	—	—	—	—	8,8	2	—	62	130	84	31	15	—	„
24. Dziurów	Styków	Wierzbnik	4,0	Styków	1,5	1	22,5	—	—	—	—	—	—	2,9	1	—	34	49	49	—	—	—	„
25. Eugeniów	Sienno	Sienno k. Iłży	6,0	Ostrowiec n. Kam.	11,0	2	38,0	—	—	—	—	—	—	1,1	2	—	60	92	82	8	2	—	„
26. Gatka	Mirzec	Wąchock	7,0	Wąchock	7,0	2	45,1	2	45,1	—	1	3 (1)	0,7	4,4	2	—	58	109	109	—	—	—	„
27. Gaworzyna	Krzyżanowice	Iłża	6,0	Wierzbnik	30,0	1	25,0	—	—	—	—	—	—	0,6	1	—	34	62	40	—	22	—	„
28. Glina	Pawłowice	Tarłów	9,0	Jasice	28,0	1	22,5	—	—	—	—	—	—	—	1	—	34	70	52	8	10	—	„
29. Godów	Rzepin	Wierzbnik	13,0	Styków	6,0	1	28,5	—	—	—	—	—	1,1	—	1	—	32	82	61	14	7	—	„
30. Gozdowa	Wierzchowiska	Lipsko n. Wisłą	12,0	Ostrowiec n. Kam.	22,0	2	49,5	—	—	—	—	—	—	1,7	2	—	62	111	23	82	6	—	„
31. Grabków	Tarczek	Bodzentyn	4,5	Wierzbnik	14,0	1	30,0	—	—	—	—	—	—	3,0	1	—	34	77	50	27	—	—	„
32. Grabowiec	Rzeczniów	Sienno k. Iłży	4,0	Ostrowiec n. Kam.	21,0	2	46,3	—	—	—	—	—	—	1,4	2	1	63	84	78	3	3	—	„
33. Gruszczyn	Lipsko	Lipsko n. Wisłą	3.0	„ „ „	30.0	1	20,0	—	—	—	—	—	—	—	1	—	34	62	41	21	—	—	„
34. Grzybowa Góra	Skarżysko Kośc.	Skarżysko	6,0	Skarżysko	6,0	2	39,5	—	—	—	—	—	0,5	1,0	2	—	60	125	76	29	20	—	„
35. Hieronimów	Sienno	Sienno k. Iłży	5,0	Ostrowiec n. Kam.	18,0	1	29,7	—	—	—	—	—	—	4,1	1	—	34	51	51	—	—	—	„
36. Jadowniki	Tarczek	Bodzentyn	7,0	Wierzbnik	12,0	1	20,0	—	—	—	—	—	—	—	2	—	34	51	30	6	15	—	„
37. [Jarentowskie Pole]	[Chotcza]	[Lipsko n. Wisłą]	[17,0]	[Puławy]	[28,0]	—	—	—	—	—	—	—	—	—	—	—	—	[76]	[76]	—	—	—	„
38. Jasieniec Iłżecki	Błaziny	Iłża	6,0	Wierzbnik	15,0	1	26,4	—	—	—	—	—	—	1,8	1	—	34	86	53	33	—	—	„
39. Jasieniec Solecki	Ciepielów	Ciepielów	5,0	Garbatka	15,0	2	135,0	—	—	—	—	—	—	—	2	1	68	144	82	38	24	—	p.
40. [Jawór Solecki]	[Wierzchowiska]	[Lipsko n. Wisłą]	[9,0]	[Ostrowiec n. Kam.]	[34,0]	—	—	—	—	—	—	—	—	—	—	—	—	[141]	[106]	[35]	—	—	„
41. Jedlanka Nowa	Krzyżanowice	Iłża	6,0	Radom	22,0	1	22,5	—	—	—	—	—	—	—	1	—	34	53	32	21	—	—	p.
42. Kałków	Ciepielów	Ciepielów	2,0	Garbatka	28,0	2	44,6	—	—	—	—	—	—	—	2	—	60	109	65	44	—	—	„
43. Kałków	Rzepin	Wierzbnik	12,0	Wierzbnik	12,0	1	25,0	—	—	—	—	—	—	—	1	—	34	62	54	8	—	—	„
44. Kawenczyn	Ciepielów	Ciepielów	6,5	Garbatka	28,0	1	26,0	—	—	—	—	—	—	—	1	—	34	38	18	8	12	—	„
45. Kazanów	Miechów	Zwoleń	12,0	Radom	26,0	2	71,5	—	—	—	—	—	—	1,0	2	1	68	169	126	43	—	—	„

SZKOŁA siedziba, wzgl. nazwa	GMINA w miastach ulica i Nr. domu	URZĄD POCZTOWY: Nazwa	URZĄD POCZTOWY: Odległość w km.	STACJA KOLEJOWA: Nazwa	STACJA KOLEJOWA: Odległość w km.	IZBY LEKCYJNE: Ogółem: liczba	IZBY LEKCYJNE: Ogółem: pow. w m.²	IZBY LEKCYJNE: W budynkach własnych: liczba	IZBY LEKCYJNE: W budynkach własnych: pow. w m.²	INNE IZBY SZKOLNE	MIESZKANIA NAUCZYCIELI W BUDYNKACH WŁASNYCH: Mieszkań	MIESZKANIA NAUCZYCIELI W BUDYNKACH WŁASNYCH: Izb (w tem kuchen)	GRUNTY SZKOLNE W HEKT.: W użyciu: szkoły	GRUNTY SZKOLNE W HEKT.: W użyciu: nauczycieli	NAUCZYCIELE: W charakterze: etatowych	NAUCZYCIELE: W charakterze: nieetatowych	GODZIN LEKCYJ. TYGODNIOWO	DZIECI ZAPISANE DO SZKOŁY: Ogółem	DZIECI ZAPISANE DO SZKOŁY: Uczęszczające z odległości: —1 km.	1—2 km.	2—3 km.	ponad 3 km.	JĘZYK NAUCZANIA
46. Kępa Gostecka	Dziurków	Solec n. Wisłą	3,0	Ostrowiec n. Kamien	40,0	1	26,0	—	—	—	—	—	—	—	1	—	34	43	40	3	—	—	p.
47. [Kijanka]	[Chotcza]	[Lipsko n. Wisłą]	[17,0]	[Puławy]	[28,0]	—	—	—	—	—	—	—	—	—	—	—	—	[76]	[76]	—	—	—	„
48. Kochanówka	Sienno	Sienno k. Iłży	3,0	Kunów	20,0	1	25,9	—	—	—	—	—	—	—	1	—	34	100	100	—	—	—	p.
49. Kowalków	Miechów	Zwoleń	19,0	Radom	24,0	2	61,8	2	61,8	—	3	7 (5)	—	0,9	2	—	61	114	45	69	—	—	„
50. Krępa Górna	Wierzchowiska	Lipsko n. Wisłą	6,5	Ostrowiec n. Kamien.	27,0	1	85,5	1	85,5	—	1	3 (1)	—	1,5	1	1	34	118	85	15	18	—	„
51. Kroczów Mały	Miechów	Zwoleń	14,0	Garbatka	24,0	2	65,8	1	37,3	—	1	2 (1)	—	0,4	2	—	60	76	69	6	—	1	„
52. Krzyżanowice	Krzyżanowice	Iłża	4,0	Wierzbnik	28,0	1	26,5	—	—	—	—	—	—	1,3	1	—	34	59	50	9	—	—	„
53. Leszczyny	Wierzchowiska	Lipsko n. Wisłą	10,0	Ostrowiec n. Kamien.	30,0	1	28,0	—	—	—	—	—	—	2,2	1	—	34	59	46	13	—	—	„
54. Lipa-Miklas	Lipsko	„ „ „	2,5	„ „ „	30,0	2	74,8	1	50,8	—	1	3 (1)	—	1,1	2	1	63	119	99	20	—	—	„
55. Lipie	Styków	Wierzbnik	6,0	Wierzbnik	6,0	2	62,0	2	62,0	—	2	4 (2)	0,3	0,6	2	—	60	72	40	28	4	—	„
56. Lipowe Pole	Skarżysko Kościel.	Skarżysko	4,0	Skarżysko	4,0	1	15,4	—	—	—	—	—	—	1,1	1	1	34	90	89	1	—	—	„
57. Lipsko	Lipsko	Lipsko n. Wisłą	0,0	Garbatka	35,0	5	192,2	—	—	—	—	—	—	0,8	6	—	158	298	238	25	17	18	„
58. Lubienia	Styków	Wierzbnik	8,0	Kołków	4,0	1	36,0	—	—	—	—	—	—	—	1	—	34	98	43	15	22	18	„
59. [Łomno]	[Tarczek]	[Bodzentyn]	[9,0]	[Wierzbnik]	[11,0]	—	—	—	—	—	—	—	—	—	—	—	—	[94]	[65]	[29]	—	—	„
60. Majków	Skarżysko Kościel.	Skarżysko	4,0	Skarżysko	4,0	2	62,0	—	—	—	—	—	—	2,0	2	—	63	123	82	35	4	2	p.
61. Małomierzyce	Krzyżanowice	Iłża	8,0	Radom	30,0	1	27,5	—	—	—	—	—	—	—	1	—	34	79	—	69	10	—	„
62. Małyszyn	Mirzec	Wąchock	10,0	Wierzbnik	7,0	1	26,4	—	—	—	—	—	—	—	1	—	32	64	30	34	—	—	„
63. Marcinków	Wielka Wieś	„	2,0	Wąchock	3,0	1	26,0	—	—	—	—	—	—	1,4	1	—	34	53	49	4	—	—	„
64. Marjanów	Łaziska	Ciepielów	15,0	Ostrowiec n. Kamien.	24,0	1	20,0	—	—	—	—	—	—	1,1	1	—	34	75	36	29	10	—	„
65. Maroszów	Lipsko	Lipsko n. Wisłą	8,0	„ „ „	28,0	1	48,0	1	48,0	—	1	3 (1)	—	8,3	1	—	34	89	53	20	16	—	„
66. Maziarze	Błaziny	Iłża	5,0	Wierzbnik	23,0	2	54,4	—	—	—	—	—	—	—	2	—	60	108	46	50	7	5	„
67. Maziarze	Wierzchowiska	Lipsko n. Wisłą	4,0	Ostrowiec n. Kamien.	30,0	1	28,1	—	—	—	—	—	—	2,8	1	—	41	65	33	31	1	—	„
68. Michałów	Styków	Wierzbnik	4,0	Wierzbnik	4,0	2	69,8	1	45,0	1	2	4 (1)	—	1,1	2	—	60	125	70	46	9	—	„
69. Mirzec	Mirzec	Wąchock	6,5	Wąchock	6,5	3	133,3	3	133,3	—	2	6 (2)	0,9	—	3	1	92	147	50	70	16	11	„
70. Mistki	Wielka Wieś	„	7,0	Suchedniów	6,0	2	67,6	—	—	—	—	—	—	—	2	—	60	125	66	20	39	—	„
71. Niedarczów	Miechów	Zwoleń	21,0	Radom	20,0	1	28,8	—	—	—	—	—	—	—	1	1	34	77	51	26	—	—	„
72. Niemiryczów	Chotcza	Lipsko n. Wisłą	12,0	Puławy	19,0	1	23,9	—	—	—	—	—	2,2	—	1	1	34	64	53	11	—	—	„
73. Nowa Wieś	Sienno	Sienno k. Iłży	3,0	Ostrowiec n. Kamien.	20,0	1	30,0	—	—	—	—	—	—	3,3	1	—	34	56	39	17	—	—	„
74. Okół	Pętkowice	Tarłów	7,0	„ „ „	30,0	1	25,0	—	—	—	—	—	—	—	1	—	34	79	79	—	—	—	„
75. Olechów Stary	Sienno	Sienno k. Iłży	4,0	„ „ „	14,0	1	26,3	—	—	—	—	—	—	—	1	—	29	56	40	16	—	—	„
76. Osiny	Mirzec	Wąchock	15,0	Jastrząb	10,0	1	25,0	—	—	—	—	—	—	1,1	1	—	34	101	78	23	—	—	„
77. Ossówka Nowa	Pętkowice	Sienno k. Iłży	7,0	Ostrowiec n. Kamien.	21,0	2	55,0	—	—	—	—	—	—	—	2	—	61	84	78	3	3	—	„
78. Ostrownica	Miechów	Zwoleń	15,0	Radom	28,0	1	47,6	1	47,6	—	1	2 (1)	—	0,9	1	—	34	94	51	35	8	—	„
79. Osuchów	„	„	12,0	„	26,0	1	40,0	1	40,0	—	1	2 (1)	0,5	1,2	1	—	34	68	60	8	—	—	„
80. Pakosław	Błaziny	Iłża	5,0	Jastrząb	15,0	2	105,0	2	105,0	—	1	3 (1)	0,3	1,1	2	—	64	126	121	—	5	—	„
81. Parszów	Wielka Wieś	Wąchock	7,0	Wąchock	7,0	1	65,6	1	65,6	—	1	3 (1)	—	2,2	1	—	34	105	60	35	10	—	„
82. Pasztowa Wola	Rzeczniów	Sienno k. Iłży	9,0	Ostrowiec n. Kamien.	29,0	2	52,2	—	—	—	—	—	—	—	2	—	60	67	42	23	2	—	„
83. Pawliczka	„	„	7,0	„	26,0	1	24,8	—	—	—	—	—	—	—	1	—	34	96	38	53	5	—	„
84. Pawłowice	Pawłowice	Tarłów	8,0	Jasice	24,0	3	92,4	—	—	—	—	—	—	2,2	3	1	87	212	90	100	—	22	„
85. Pawłów	Rzepin	Wierzbnik	10,0	Wierzbnik	10,0	2	75,6	2	75,6	—	1	3 (1)	—	2,8	2	1	63	159	126	33	—	—	„
86. Pcin	Ciepielów	Ciepielów	3,0	Garbatka	26,0	1	29,1	—	—	—	—	—	—	—	1	—	34	72	65	7	—	—	„
87. Pętkowice	Pętkowice	Tarłów	7,0	Ostrowiec n. Kamien.	17,0	2	112,6	2	112,6	—	2	4 (1)	0,1	0,6	2	—	66	186	58	110	18	—	„
88. Pokrzywnica	Rzepin	Wierzbnik	17,0	Wierzbnik	17,0	1	24,3	—	—	—	—	—	—	2,2	1	—	34	83	62	21	—	—	„
89. Prędocin	Błaziny	Iłża	5,0	„	25,0	1	31,9	1	31,9	—	1	1 (1)	—	—	1	—	34	74	64	10	—	—	„
90. Przedmieście Dalsze	Solec	Solec n. Wisłą	4,0	Jasice	36,0	3	108,1	—	—	—	—	—	—	—	3	—	88	210	164	46	—	—	„
91. Radkowice	Rzepin	Wierzbnik	8,0	Wierzbnik	8,0	1	31,5	—	—	—	—	—	—	1,0	1	—	34	72	70	2	—	—	„
92. Ranachów	Ciepielów	Ciepielów	5,0	Radom	40,0	1	31,3	—	—	—	—	—	—	—	1	—	34	77	31	30	16	—	„
93. Rekówka	„	„	2,5	Garbatka	26,5	1	31,3	—	—	—	—	—	—	—	1	—	32	53	38	15	—	—	„
94. Ruda	Styków	Wierzbnik	7,0	Kołków	2,0	1	40,0	1	40,0	—	1	2 (1)	—	0,6	1	—	34	100	62	28	10	—	„
95. Rudnik	„	„	14,0	Kunów	2,0	1	20,0	—	—	—	—	—	—	—	1	—	34	61	56	5	—	—	„
96. Rzechów	Rzeczniów	Sienno k. Iłży	7,0	Wierzbnik	28,0	1	23,0	—	—	—	—	—	—	0,8	1	—	30	81	—	81	—	—	„
97. Rzeczniów	„	„	4,0	„	23,0	3	125,6	1	65,4	—	1	3 (1)	1,1	1,7	3	1	108	271	158	86	27	—	„
98. Rzepin	Rzepin	Wierzbnik	7,0	Wierzbnik	7,0	1	25,0	—	—	—	—	—	—	1,1	1	—	34	89	64	25	—	—	„
99. Rzepinek	„	„	8,0	„	8,0	1	19,3	—	—	—	—	—	—	0,9	1	—	34	64	64	—	—	—	„
100. Sadkowice	Pawłowice	Pawłów	12,0	Jasice	35,0	2	46,3	—	—	—	—	—	—	1,1	2	—	28	131	129	2	—	—	„
101. Seredzice	Błaziny	Iłża	3,5	Wierzbnik	16,0	3	170,0	2	140,0	1	1	4 (1)	0,3	0,6	3	—	95	168	114	45	9	—	„
102. Sienno	Sienno	Sienno k. Iłży	0,5	Ostrowiec n. Kamien.	17,0	8	236,4	—	—	—	—	—	—	—	11	—	250	369	270	69	30	—	„

SZKOŁA (siedziba, wzgl. nazwa)	GMINA (w miastach ulica i Nr. domu)	URZĄD POCZTOWY: Nazwa	URZĄD POCZTOWY: Odległość w km.	STACJA KOLEJOWA: Nazwa	STACJA KOLEJOWA: Odległość w km.	IZBY LEKCYJNE: Ogółem: liczba	IZBY LEKCYJNE: Ogółem: pow. w m.²	IZBY LEKCYJNE: W budynkach własnych: liczba	IZBY LEKCYJNE: W budynkach własnych: pow. w m.²	INNE IZBY SZKOLNE	MIESZKANIA NAUCZYCIELI W BUDYNKACH WŁASNYCH: Mieszkań	MIESZKANIA NAUCZYCIELI W BUDYNKACH WŁASNYCH: Izb (w tem kuchen)	GRUNTY SZKOLNE W HEKT.: W użyciu: szkoły	GRUNTY SZKOLNE W HEKT.: W użyciu: nauczycieli	NAUCZYCIELE: W charakterze: etatowych	NAUCZYCIELE: W charakterze: nieetatowych	GODZIN LEKCYJ TYGODNIOWO	DZIECI ZAPISANE DO SZKOŁY: Ogółem	DZIECI ZAPISANE DO SZKOŁY: Uczęszczające z odległości: —1 km.	1—2 km.	2—3 km.	ponad 3 km.	JĘZYK NAUCZANIA
103. Sierżawy	Tarczek	Bodzentyn	6,0	Wierzbnik	14,0	1	44,0	1	44,0	—	1	2 (1)	—	1,4	1	—	34	80	70	5	5	—	p.
104. Skarżysko Kościelne	Skarżysko Kośc.	Skarżysko	3,0	Skarżysko	3,0	3	90,0	3	90,0	1	1	3 (1)	0,6	2,2	3	1	60	200	155	22	19	4	„
105. Słuszczyn	Dziurków	Solec n. Wisłą	7,0	Ostrowiec n. Kamien.	30,0	1	32,9	—	—	—	—	—	—	—	1	—	34	57	54	—	3	—	„
106. Solec	Solec	„ „ „	0,0	Jasice	40,0	6	237,6	4	165,9	—	—	—	0,3	1,1	7	1	189	365	325	18	19	3	„
107. Starachowice	Styków	Wierzbnik	1,0	Wierzbnik	1,5	10	419,1	1	47,5	3	1	3 (1)	—	1,1	14	1	382	817	509	178	87	43	„
108. Starosiedlice	Krzyżanowice	Iłża	1,5	„	21,0	1	26,0	—	—	—	—	—	—	1,7	1	—	34	51	50	1	—	—	„
109. Styków	Styków	Wierzbnik	8,0	Stryków	0,5	1	24,0	—	—	—	—	—	—	—	1	—	34	88	33	23	32	—	„
110. Sulejów	Ciszyca Górna	Tarłów	3,0	Jasice	19,0	2	47,9	—	—	—	—	—	—	—	2	—	60	70	47	18	—	5	„
111. Szymanów	Lipsko	Lipsko n. Wisłą	4,0	Ostrowiec n. Kamien.	35,0	2	58,3	—	—	—	—	—	—	—	2	—	60	87	29	48	10	—	„
112. Śląsko	„	„ „ „	2,0	„ „ „	22,0	1	16,0	—	—	—	—	—	—	—	1	—	34	53	39	8	6	—	„
113. Świesielice	Ciepielów	Ciepielów	4,0	Garbatka	25,0	1	34,2	—	—	—	—	—	—	—	1	—	34	68	68	—	—	—	„
114. Świętomarz	Tarczek	Bodzentyn	4,0	Wierzbnik	16,0	3	92,9	2	70,0	—	1	3 (1)	—	1,6	4	1	123	159	74	43	30	12	„
115. Tarłów	Ciszyca Górna	Tarłów	0,3	Jasice	17,0	7	224,1	7	224,1	1	1	3 (1)	—	1,2	8	—	235	448	344	14	25	65	„
116. Tomaszów	Miechów	Zwoleń	22,0	Radom	23,0	1	30,2	—	—	—	—	—	—	—	1	—	34	64	64	—	—	—	„
117. Tomaszówka	Lipsko	Lipsko n. Wisłą	3,0	Ostrowiec n Kamien.	22,0	1	25,0	—	—	—	—	—	—	—	1	—	34	40	20	20	—	—	„
118. Trębowiec	Mirzec	Wąchock	7,0	Wąchock	7,0	1	23,0	—	—	—	—	—	—	—	1	—	34	77	77	—	—	—	„
119. Trzemcha Górna	Sienno	Sienno k. Iłży	2,0	Ostrowiec n. Kamien.	17,0	1	65,0	—	—	—	—	—	—	—	3	—	60	122	82	40	—	—	„
120. Tychów-Niwy	Mirzec	Wąchock	9,0	Wąchock	9,0	1	22,5	—	—	—	—	—	—	—	1	—	34	61	61	—	—	—	„
121. Tychów Stary	„	„	8,0	„	8,0	2	46,5	—	—	—	—	—	—	—	2	—	58	87	50	35	2	—	„
122. Tymienica Stara	Chotcza	Lipsko n. Wisłą	10,0	Garbatka	24,0	2	51,9	—	—	—	—	—	—	4,4	2	1	64	134	118	15	1	—	„
123. Wąchock	Wielka Wieś	Wąchock	0,1	Wąchock	0,8	7	360,6	3	154,0	1	1	3 (1)	—	1,1	10	—	267	435	383	31	16	5	„
124. Wielgie	Łaziska	Ciepielów	7,0	Radom	28,0	3	91,9	1	36,4	—	1	1 (-)	—	—	3	1	98	193	144	12	37	—	„
125. Wielka Wieś	Wielka Wieś	Wąchock	1,0	Wąchock	1,5	2	126,4	1	98,9	1	1	3 (1)	—	1,0	2	—	68	112	62	50	—	—	„
126. Wierzchowiska	Wierzchowiska	Lipsko n. Wisłą	8,0	Ostrowiec n. Kamien.	30,0	1	30,3	—	—	—	—	—	—	—	1	1	34	102	75	14	13	—	„
127. Wola Solecka	Dziurków	Solec n. Wisłą	9,0	Opole	25,0	4	98,8	—	—	—	—	—	—	0,6	4	—	120	205	175	30	—	—	„
128. Wólka Modrzejowa	Rzeczniów	Sienno k. Iłży	6,0	Kunów	15,0	1	34,8	—	—	—	—	—	—	—	1	—	34	66	31	18	17	—	„
129. Zakrzówek	Miechów	Zwoleń	13,0	Radom	24,0	1	33,4	1	33,4	—	1	2 (1)	0,5	1,0	1	1	32	108	25	83	—	—	„
130. [Zemborzyn]	[Pawłowice]	[Tarłów]	[5,0]	[Jasice]	[10,0]	—	—	—	—	—	—	—	—	—	—	—	—	[150]	[132]	[18]	—	—	„
4. Powiat Jędrzejów																							
MIASTO: ***Jędrzejów:***																							
1. powszechna	Kościelna 14	Jędrzejów	0,5	Jędrzejów	2,5	6	250,1	6	250,1	1	2	5 (1)	—	2,8	12	—	294	444	424	4	3	13	p.
2. „	Stare Targowisko	„	0,5	„	2,5	7	206,2	—	—	1	—	—	—	—	11	2	271	577	548	17	8	4	„
3. „	Piaski	„	2,0	„	3,0	2	96,8	2	96,8	1	2	4 (2)	—	—	2	1	64	98	88	10	—	—	„
4. „	Podchojny	„	3,0	„	5,0	2	52,2	—	—	—	—	—	—	—	2	1	62	112	71	41	—	—	„
5. „	Podklasztorze	„	1,5	„	0,5	4	133,7	—	—	2	—	—	—	—	6	3	184	285	219	50	12	4	„
WIEŚ:																							
1. [Bizorenda]	[Brzegi]	[Jędrzejów]	[13,0]	[Miąsowa]	[3,0]	[1]	[25,0]	—	—	—	—	—	—	—	—	—	—	—	—	—	—	—	„
2. Bocheniec	Małogoszcz	Małogoszcz	4.0	Małogoszcz	6,0	1	26,5	—	—	—	—	—	—	—	1	—	34	66	32	26	8	—	p.
3. Boleścice	Sędziszów	Sędziszów k. Jędrzej	4,0	Sędziszów	5,0	1	28,1	—	—	—	—	—	—	1,1	1	1	32	60	60	—	—	—	„
4. Borszowice	Mierzwin	Imielno	7,0	Motkowice Stawy	2,5	1	25,0	—	—	—	—	—	—	—	1	—	33	52	52	—	—	—	„
5. Brynica Mokra	Nagłowice	Jędrzejów	10,0	Jędrzejów	10,0	2	59,9	—	—	—	—	—	—	—	2	1	66	132	64	63	3	2	„
6. Brzegi	Brzegi	„	14,0	Miąsowa	4,5	2	48,5	—	—	—	—	—	—	1,6	2	1	66	133	74	37	18	4	„
7. Brzeście	Wodzisław	Wodzisław k. Jędrzej.	3,0	Sędziszów	9,0	1	33,8	—	—	—	—	—	—	—	1	1	34	70	70	—	—	—	„
8. Brzezinki	Nawarzyce	„ „ „	7,0	Jędrzejów	19,0	1	35,3	—	—	—	—	—	—	—	1	—	32	91	47	44	—	—	„
9. Brzeźno	Brzegi	Jędrzejów	19,0	Miąsowa	3,5	1	19,6	—	—	—	—	—	—	—	1	1	34	58	58	—	—	—	„
10. Caców	Prząsław	„	10,0	Jędrzejów	9,0	1	28,8	—	—	—	—	—	3,5	—	1	—	32	46	15	31	—	—	„
11. Chomentów	Sobków	„	18,0	Chęciny	7,0	2	62,2	1	41,9	—	1	2 (1)	—	1,7	2	1	68	119	109	10	—	—	„
12. Chorzewa	Prząsław	„	8,0	Jędrzejów	6,0	1	32,2	—	—	—	—	—	—	—	1	1	32	66	47	10	9	—	„
13. Chwaścice	Raków	„	7,0	„	9,0	1	18,1	—	—	—	—	—	—	1,7	1	1	32	53	38	11	4	—	„
14. Chycza	Węgleszyn	„	20,0	Sędziszów	16,0	1	19,8	—	—	—	—	—	—	1,4	1	1	34	78	64	14	—	—	„
15. [Cierno]	[Prząsław]	[Jędrzejów]	[8,0]	[Jędrzejów]	[7 0]	[1]	[30,0]	—	—	—	—	—	—	—	[1]	—	—	—	—	—	—	—	„
16. Cierno	Prząsław	Jędrzejów	7,0	Jędrzejów	7,0	1	35,2	—	—	—	—	—	—	—	1	1	34	42	42	—	—	—	p.

SZKOŁA siedziba, wzgl. nazwa	GMINA w miastach ulica i Nr. domu	URZĄD POCZTOWY Nazwa	URZĄD POCZTOWY Odległość w km.	STACJA KOLEJOWA Nazwa	STACJA KOLEJOWA Odległość w km.	IZBY LEKCYJNE Ogółem liczba	IZBY LEKCYJNE Ogółem pow. w m.²	IZBY LEKCYJNE W budynkach własnych liczba	IZBY LEKCYJNE W budynkach własnych pow. w m.²	INNE IZBY SZKOLNE	MIESZKANIA NAUCZYCIELI W BUDYNKACH WŁASNYCH Mieszkań	MIESZKANIA NAUCZYCIELI W BUDYNKACH WŁASNYCH lzb (w tem kuchen)	GRUNTY SZKOLNE W HEKT. W użyciu szkoły	GRUNTY SZKOLNE W HEKT. W użyciu nauczycieli	NAUCZYCIELE W charakterze etatowych	NAUCZYCIELE W charakterze nieetatowych	GODZIN LEKCYJ TYGODNIOWO	DZIECI ZAPISANE DO SZKOŁY Ogółem	DZIECI ZAPISANE DO SZKOŁY Uczęszczające z odległości —1 km.	1—2 km.	2—3 km.	ponad 3 km.	JĘZYK NAUCZANIA
17. Cieśle	Małogoszcz	Małogoszcz	7,0	Ludynia	2,0	1	28,1	—	—	—	—	—	—	3,1	1	—	32	66	44	11	11	—	p.
18. Czekaj	Mstyczów	Sędziszów k. Jędrzej.	6,0	Sędziszów	4,0	1	24,8	—	—	—	—	—	—	—	1	—	34	56	33	23	—	—	„
19. Czostków	Małogoszcz	Małogoszcz	9,0	Ludynia	0,0	1	31,9	—	—	—	—	—	—	5,3	1	1	32	89	89	—	—	—	„
20. Dalechowy	Raków	Jędrzejów	6,0	Jędrzejów	8,0	1	20,0	—	—	—	—	—	—	—	1	—	32	70	62	8	—	—	„
21. Deszno	Prząsław	„	14,0	Potok	4,0	4	127,5	2	81,0	—	1	4 (1)	—	5,3	4	1	131	212	195	16	1	—	„
22. Dębska Wola	Sobków	„	24,0	Chęciny	8,0	2	44,1	—	—	—	—	—	—	—	2	—	64	144	90	54	—	—	„
23. Dzierszyn	Mierzwin	Imielno	1,5	Motkowice Stawy	4,0	1	20,0	—	—	—	—	—	—	—	1	1	34	59	33	20	6	—	„
24. Gniewięcin	Sędziszów	Sędziszów k. Jędrzej.	4,0	Sędziszów	4,0	3	71,8	—	—	—	—	—	—	1,2	3	—	98	146	137	9	—	—	„
25. Gozna	Raków	Jędrzejów	7,0	Miąsowa	6,0	2	55,1	—	—	—	—	—	—	—	2	1	64	123	69	53	1	—	„
26. Imielno	Mierzwin	Imielno	0,0	Motkowice Stawy	2,0	2	47,6	—	—	—	—	—	—	—	2	1	68	176	139	4	33	—	„
27. Jakubów	„	„	3,0	Jędrzejów	8,0	1	30,3	—	—	—	—	—	—	—	1	1	34	92	84	8	—	—	„
28. Jaronowice	Nagłowice	Jędrzejów	21,0	Sędziszów	10,0	2	65,0	—	—	—	—	—	—	1,7	2	1	62	142	105	34	3	—	„
29. Jasionna	Raków	„	7,0	Jędrzejów	9,0	2	66,3	—	—	—	—	—	—	1,7	2	1	64	100	95	5	—	—	„
30. Jelcza Wielka	Nawarzyce	Wodzisław k. Jędrzej.	12,0	Pińczów	8,0	1	18,0	—	—	—	—	—	—	—	1	—	32	46	46	—	—	—	„
31. Kanice Stare	Złotniki	Małogoszcz	9,0	Miąsowa	10,0	2	49,6	1	30,3	—	—	—	—	—	2	1	64	87	71	16	—	—	„
32. Kawczyn	Sobków	Jędrzejów	21,1	Chęciny	7,0	2	61,0	—	—	—	—	—	—	—	2	1	63	114	23	70	21	—	„
33. Klemencice	Wodzisław	Wodzisław k. Jędrzej.	4,0	Sędziszów	11,0	2	47,5	—	—	—	—	—	—	—	2	—	60	121	81	22	18	—	„
34. Klimontów	Mstyczów	Sędziszów k. Jędrzej.	6,0	„	5,0	2	73,8	—	—	—	—	—	—	—	2	—	68	153	98	38	17	—	„
35. Korytnica	Sobków	Jędrzejów	18,0	Miąsowa	12,0	2	52,3	—	—	—	—	—	—	—	2	1	68	154	141	13	—	—	„
36. Kotlice	Raków	„	12,0	„	8,0	1	27,5	—	—	—	—	—	—	2,6	1	1	32	84	84	—	—	—	„
37. Kozłów	Małogoszcz	Małogoszcz	7,0	Ludynia	2,0	4	118,5	3	90,0	—	—	—	—	—	4	1	121	220	144	73	3	—	„
38. Krzcięcice	Sędziszów	Sędziszów k. Jędrzej.	8,0	Potok	3,0	4	90,8	1	30,0	—	1	2 (1)	—	1,7	4	1	125	190	30	160	—	—	„
39. Lasków	Prząsław	Jędrzejów	5,0	Jędrzejów	3,5	1	28 8	—	—	—	—	—	—	0,9	1	1	32	76	40	36	—	—	„
40. Lipa	Sobków	„	20,0	Chęciny	10,0	2	66,7	1	47,5	—	1	2 (1)	0,2	0,7	2	1	64	113	83	30	—	—	„
41. Lipnica	Złotniki	Małogoszcz	7,0	Miąsowa	5,0	1	20,0	—	—	—	—	—	—	—	1	1	32	68	68	—	—	—	„
42. Lubcza	Nawarzyce	Wodzisław k. Jędrzej.	12,0	Jędrzejów	20,0	4	128,2	1	44,8	—	1	2 (1)	0,2	—	4	—	128	237	152	85	—	—	„
43. Ludynia	Małogoszcz	Małogoszcz	12,0	Ludynia	3,5	1	43,5	—	—	—	—	—	2,3	1,6	1	1	32	81	81	—	—	—	„
44. [Łowinia]	[Nagłowice]	[Sędziszów k. Jędrzej.]	[6,0]	[Sędziszów]	[6,0]	[1]	[35,0]	—	—	—	—	—	—	—	—	—	—	—	—	—	—	—	•
45. Łukowa	Sobków	Jędrzejów	21,0	Chęciny	5,0	1	30,0	—	—	—	—	—	—	—	1	1	32	91	78	13	—	—	p.
46. Łysaków	Raków	„	5,0	Jędrzejów	7,0	2	45,5	—	—	—	—	—	—	2,6	2	1	64	146	144	2	—	—	„
47. Małogoszcz	Małogoszcz	Małogoszcz	0,0	Małogoszcz	5,0	6	227,4	4	167,6	—	1	3 (1)	—	1,2	8	1	228	382	346	15	9	12	„
48. Miąsowa	Brzegi	Jędrzejów	9,0	Miąsowa	1,5	4	148,6	3	118,3	—	3	7 (3)	0,7	—	4	1	126	218	148	54	13	3	„
49. Mieronice	Wodzisław	Wodzisław k. Jędrzej.	2,0	Sędziszów	9,0	1	42,0	—	—	—	—	—	—	2,5	1	1	34	67	51	16	—	—	„
50. Mieronice	Złotniki	Małogoszcz	3,0	Małogoszcz	7,0	1	20,0	—	—	—	—	—	—	—	1	1	34	59	59	—	—	—	„
51. Mierzawa	Wodzisław	Wodzisław k. Jędrzej.	6,0	Jędrzejów	12,0	1	40,0	1	40,0	—	1	2 (1)	—	—	1	—	34	99	39	—	47	13	„
52. Mierzwin	Mierzwin	Jędrzejów	14,0	„	14,0	2	37,8	—	—	—	—	—	—	1,5	2	—	63	177	107	70	—	—	„
53. Mniszek	Złotniki	Małogoszcz	9,0	Miąsowa	5,0	1	26,0	—	—	—	—	—	—	—	1	1	32	47	47	—	—	—	„
54. [Motkowice]	[Mierzwin]	[Jędrzejów]	[14,0]	[Jędrzejów]	[14,0]	[1]	[27,5]	—	—	—	—	—	—	—	—	—	—	—	—	—	—	—	•
55. Mokrsko Dolne	Raków	Jędrzejów	9,0	Miąsowa	6,0	2	72,2	1	50,2	—	1	3 (1)	—	2,7	2	1	67	113	98	15	—	—	p.
56. Mstyczów	Mstyczów	Sędziszów k. Jędrzej.	9,0	Sędziszów	8,0	3	110,1	1	53,8	—	1	3 (1)	—	3,3	3	1	99	153	120	6	27	—	„
57. Mzurowa	Brzegi	Jędrzejów	10,0	Miąsowa	0,8	1	54,6	1	54,6	—	1	3 (1)	—	1,7	1	1	34	73	66	—	1	6	„
58. Nagłowice	Nagłowice	„	14,0	Jędrzejów	14,0	4	92,9	—	—	—	—	—	—	—	4	1	130	262	240	22	—	—	„
59. Nawarzyce	Nawarzyce	Wodzisław k. Jędrzej.	6,0	„	16,0	1	49,2	1	49,2	—	1	3 (1)	2,5	7,5	1	1	32	87	87	—	—	—	„
60. Niegosławice	„	„	8,0	„	14,0	2	51,3	2	51,3	—	1	3 (1)	—	—	2	1	64	160	160	—	—	—	„
61. [Nowa Wieś]	[Nagłowice]	[Jędrzejów]	[14,0]	[Jędrzejów]	[14,0]	[1]	[20,0]	—	—	—	—	—	—	[2,2]	—	—	—	—	—	—	—	—	•
62. Oksa	Węgleszyn	„	21,0	„	21,0	4	108,8	2	67,8	—	1	3 (1)	0,2	—	4	1	127	246	215	6	25	—	p.
63. Olbrachcice	Nawarzyce	„	12,0	„	14,0	1	30,7	—	—	—	—	—	—	—	1	—	33	49	24	25	—	—	„
64. Olszówka	Wodzisław	Wodzisław k. Jędrzej.	2,0	Sędziszów	9,0	1	30,8	—	—	—	—	—	—	—	1	1	34	72	72	—	—	—	„
65. Opatkowice Murowane	Mierzwin	Imielno	8,0	Jędrzejów	10,0	3	72,9	—	—	—	—	—	—	—	3	—	86	173	139	24	10	—	„
66. Pawłowice	Sędziszów	Sędziszów k. Jędrzej.	1,0	Sędziszów	2,0	2	55,0	—	—	—	—	—	—	3,9	2	1	64	120	120	—	—	—	„
67. Piołunka	„	„	6.0	„	7,0	1	39,0	—	—	—	—	—	—	—	1	1	34	62	55	7	—	—	„
68. Piotrkowice	Wodzisław	Wodzisław k. Jędrzej.	4,0	„	14,0	2	72,1	—	—	—	—	—	—	—	2	1	68	153	105	42	6	—	„
69. Podlaszcze	Raków	Jędrzejów	5,0	Jędrzejów	5,0	1	20,2	—	—	—	—	—	—	—	1	—	34	54	54	—	—	—	„
70. Pokrzywnica	Wodzisław	Wodzisław k. Jędrzej.	3,0	„	17,0	1	40,1	—	—	—	—	—	—	—	1	1	34	81	81	—	—	—	„
71. Potok Wielki	Prząsław	Jędrzejów	7,0	Potok	2,0	4	125,9	2	73,9	—	1	3 (1)	—	4,4	4	1	123	212	121	64	27	—	„
72. Prząsław	„	„	6,0	Jędrzejów	5,0	2	73,7	1	53,2	—	1	3 (1)	—	1,1	2	1	64	82	82	—	—	—	„
73. Przełaj	Mstyczów	Sędziszów k. Jędrzej.	10,0	Sędziszów	9,0	5	168,0	2	79,0	—	1	3 (1)	—	2,8	5	1	152	234	141	82	11	—	„

SZKOŁA SIEDZIBA, WZGL. NAZWA	GMINA W MIASTACH ULICA i Nr. DOMU	URZĄD POCZTOWY Nazwa	Odległość w km.	STACJA KOLEJOWA Nazwa	Odległość w km.	IZBY LEKCYJNE Ogółem liczba	Ogółem pow. w m.²	W budynkach własnych liczba	W budynkach własnych pow. w m.²	INNE IZBY SZKOLNE	MIESZKANIA NAUCZYCIELI W BUDYNKACH WŁASNYCH Mieszkań	Izb (w tem kuchen)	GRUNTY SZKOLNE W HEKT. W użyciu szkoły	W użyciu nauczycieli	NAUCZYCIELE W charakterze etatowych	W charakterze nieetatowych	GODZIN LEKCYJ TYGODNIOWO	DZIECI ZAPISANE DO SZKOŁY Ogółem	Uczęszczające z odległości —1 km.	1—2 km.	2—3 km.	ponad 3 km.	JĘZYK NAUCZANIA
74. Przyłęk	Nawarzyce	Wodzisław k. Jędrzej.	10,0	Jędrzejów	15,0	1	21,6	—	—	—	—	—	—	—	1	—	34	61	49	7	5	—	p.
75. Rembieszyce	Złotniki	Małogoszcz	6,0	Miąsowa	8,0	1	64,0	1	64,0	—	1	3 (1)	—	1,7	1	1	34	122	47	75	—	—	„
76. Rzeszówek	Węgleszyn	Jędrzejów	23,0	Jędrzejów	23,0	1	20,0	—	—	—	—	—	—	—	1	—	32	71	71	—	—	—	„
77. Sędowice	Nawarzyce	Wodzisław k. Jędrzej.	9,0	„	18,0	1	54,0	1	54,0	—	1	3 (1)	—	—	1	—	32	102	60	42	—	—	„
78. Sędziszów	Sędziszów	Sędziszów k. Jędrzej.	1,0	Sędziszów	0,1	5	192,0	5	192,0	1	7	11 (3)	0,9	0,3	8	1	225	347	304	43	—	—	„
79. Sędziszów	„	„ „ „	0,0	„	1,0	3	129,2	3	129,2	—	2	5 (2)	—	4,5	4	1	113	211	197	14	—	—	„
80. Sielce	Sobków	Chęciny	1,5	Chęciny	1,5	1	22,8	—	—	—	—	—	—	—	1	—	34	66	53	—	13	—	„
81. Sieńsko	Nagłowice	Sędziszów k. Jędrzej.	5,0	Sędziszów	6,0	1	37,6	—	—	—	—	—	—	2,0	1	—	33	87	76	11	—	—	„
82. Skórków	Małogoszcz	Małogoszcz	6,0	Małogoszcz	3,0	1	34,1	1	34,1	—	1	3 (1)	—	2,0	1	—	34	95	64	31	—	—	„
83. Skroniów	Prząsław	Jędrzejów	3,0	Jędrzejów	2,0	3	83,7	—	—	—	—	—	0,5	0,3	3	1	94	221	95	111	15	—	„
84. Sobków	Sobków	„	14,0	Miąsowa	5,0	2	52,7	1	29,3	—	1	2 (1)	—	—	2	1	68	171	126	—	16	29	„
85. Sobowice	Mierzwin	Imielno	3,0	Motkowice Stawy	5,0	1	26,8	—	—	—	—	—	—	—	1	1	34	59	59	—	—	—	„
86. [Sokołów Dolny]	[Sobków]	[Jędrzejów]	[15,0]	[Chęciny]	[4,0]	[1]	[20,0]	—	—	—	—	—	—	—	—	—	—	—	—	—	—	—	„
87. Sokołów Górny	Sobków	„	3,0	„	3,0	1	18,0	—	—	—	—	—	—	—	1	1	34	61	61	—	—	—	p.
88. Staniowice	„	„	10,0	Miąsowa	6,0	1	33,0	—	—	—	—	—	—	2,8	1	1	34	60	60	—	—	—	„
89. Stawy	Mierzwin	Imielno	2,0	Motkowice Stawy	1,0	1	24,0	—	—	—	—	—	—	0,1	1	1	32	78	71	7	—	—	„
90. [Strzeszkowice]	[Nawarzyce]	[Jędrzejów]	[11,0]	[Jędrzejów]	[14,0]	[1]	[65,9]	[1]	[65,9]	—	[1]	[4 (1)]	[1,1]	[2,2]	—	—	—	—	—	—	—	—	„
91. Sudół	Prząsław	„	4,5	„	2,5	1	30,0	—	—	—	—	—	—	—	1	1	32	67	67	—	—	—	p.
92. Tarnawa	Mstyczów	Sędziszów k. Jędrzej.	5,0	Sędziszów	4,0	2	71,9	2	71,9	—	1	3 (1)	—	0,9	2	1	63	131	62	69	—	—	„
93. Trzciniec	Nagłowice	Jędrzejów	16,0	„	6,0	1	22,5	—	—	—	—	—	—	1,1	1	—	34	103	103	—	—	—	„
94. Tur Dolny	Mierzwin	Imielno	7,0	Jędrzejów	16,0	1	47,3	—	—	—	—	—	—	4,4	1	—	32	96	92	4	—	—	„
95. Tur Górny	„	„	7,0	„	16,0	1	22,5	—	—	—	—	—	—	—	1	—	34	53	30	23	—	—	„
96. Tyniec	Węgleszyn	Jędrzejów	15,0	„	15,0	1	20,0	—	—	—	—	—	0,5	1,0	1	1	38	69	48	21	—	—	„
97. Warzyn	Prząsław	„	7,0	Potok	1,5	4	120,0	—	—	—	—	—	—	2,8	4	1	119	189	125	44	20	—	„
98. Węgleniec	Raków	„	6,0	Jędrzejów	8,0	1	37,5	—	—	—	—	—	—	2,8	1	1	32	64	41	21	2	—	„
99. Węgleszyn	Węgleszyn	„	20,0	Ludynia	12,0	4	136,5	4	136,5	—	3	6 (2)	—	2,5	4	1	121	302	210	76	9	7	„
100. [Wierzbica]	[Sobków]	[Jędrzejów]	[15,0]	[Miąsowa]	[7,0]	[1]	[22,5]	—	—	—	—	—	—	—	—	—	—	—	—	—	—	—	„
101. Wiśnicz	Małogoszcz	Małogoszcz	7,0	Ludynia	5,0	1	25,9	—	—	—	—	—	—	3,0	1	1	32	71	45	26	—	—	p.
102. Wodacz	Wodzisław	Wodzisław k. Jędrzej.	6,0	Kozłów	9,0	1	44,6	—	—	—	—	—	—	—	1	—	34	66	66	—	—	—	„
103. Wodzisław	„	„ „ „	0,5	Sędziszów	10,0	9	345,5	8	303,5	—	1	3 (1)	—	4,1	9	1	264	422	254	94	59	15	„
104. Wodzisław	„	„ „ „	0,2	„	10,0	5	128,3	—	—	1	—	—	—	—	5	—	145	300	300	—	—	—	„
105. Wola Tesserowa	Złotniki	Małogoszcz	3,0	Małogoszcz	4,0	1	21,6	—	—	—	—	—	—	—	1	1	34	62	62	—	—	—	„
106. Wolica	Raków	Jędrzejów	4,0	Jędrzejów	6,0	1	6,2	—	—	—	—	—	—	—	1	1	32	59	54	5	—	—	„
107. Wrocieryż	Nawarzyce	Pińczów	10,0	„	15,0	1	12,0	—	—	—	—	—	—	—	1	1	34	84	84	—	—	—	„
108. Wygnanów	Złotniki	Małogoszcz	6,0	Małogoszcz	6,0	1	23,9	—	—	—	—	—	—	—	1	1	32	61	61	—	—	—	„
109. Zagaje	Mierzwin	Jędrzejów	8,0	Jędrzejów	8,0	1	22,5	—	—	—	—	—	—	—	1	—	32	74	74	—	—	—	„
110. Zakrzów	Węgleszyn	„	30,0	Ludynia	8,0	3	78,5	—	—	—	—	—	0,3	1,1	3	1	92	215	147	19	49	—	„
111. Zielonki	Wodzisław	Wodzisław k. Jędrzej.	5,0	Sędziszów	6,0	2	65,0	—	—	—	—	—	—	1,7	1	—	32	61	60	1	—	—	„
112. Złotniki	Złotniki	Małogoszcz	6,0	Miąsowa	6,0	2	64,8	1	44,6	—	1	3 (1)	0,3	1,4	2	1	64	131	131	—	—	—	„
113. Żarczyce Większe	Węgleszyn	„	3,0	Małagoszcz	6,0	3	82,1	—	—	—	—	—	—	—	3	1	96	179	119	59	1	—	„

5. Powiat Kielce

MIASTO:																							
Kielce:																							
1. pow. im. St. Jachowicza	Karczowska 4	Kielce	1,0	Kielce	0,5	3	141,6	—	—	—	—	—	—	—	5	1	150	293	271	22	—	—	p.
2. „ „ b. kolejowa	Kielce II-stacja	„	3,0	„	0,0	6	280,0	—	—	—	—	—	—	—	12	—	319	608	301	252	14	41	„
3. „ „ im. St. Konarskiego	Karczówkowska 10	„	1,0	„	0,5	7	255,1	—	—	1	—	—	—	—	13	—	358	614	350	247	2	15	„
4. „ „ „ M Konopnickiej	Tad. Kościuszk. 9	„	0,2	„	0,5	11	481,0	8	417,5	7	1	4 (1)	—	—	17	—	480	946	909	37	—	—	„
5. „ „ „ Kordeckiego	Baranówek 14	„	1,5	„	2,0	3	107,8	3	107,8	—	2	6 (2)	—	—	3	1	94	169	135	34	—	—	„
6. „ „ „ H. Sienkiewicza	N.-Zagnańska 11	„	0,0	„	0,0	2	123,2	—	—	—	—	—	—	—	4	1	116	278	253	23	—	2	„
7. „ „ „ Staszica	Sienkiewicza 7	„	0,0	„	0,0	13	571,3	9	435,3	5	1	4 (1)	—	—	20	—	542	868	774	76	10	8	„
Chęciny:																							
8. powszechna	Jędrzejowska	Chęciny	0,4	Chęciny	6,0	7	299,9	1	78,1	—	1	4 (1)	—	0,4	11	1	328	555	540	6	4	5	„
9. „	Żelejowa	„	2,5	Sitkówka	7,0	2	46,8	—	—	—	—	—	—	—	2	—	64	99	60	39	—	—	„

SZKOŁA siedziba, wzgl. nazwa	GMINA w miastach ulica i Nr. domu	URZĄD POCZTOWY Nazwa	URZĄD POCZTOWY Odległość w km.	STACJA KOLEJOWA Nazwa	STACJA KOLEJOWA Odległość w km.	IZBY LEKCYJNE Ogółem liczba	IZBY LEKCYJNE Ogółem pow. w m.²	IZBY LEKCYJNE w budynkach własnych liczba	IZBY LEKCYJNE w budynkach własnych pow. w m.²	INNE IZBY SZKOLNE	MIESZKANIA NAUCZYCIELI W BUDYNKACH WŁASNYCH Mieszkań	MIESZKANIA NAUCZYCIELI W BUDYNKACH WŁASNYCH Izb (w tem kuchen)	GRUNTY SZKOLNE W HEKT. W użyciu szkoły	GRUNTY SZKOLNE W HEKT. W użyciu nauczyciel	NAUCZYCIELE W charakterze etatowych	NAUCZYCIELE W charakterze nieetatowych	GODZIN LEKCYJ TYGODNIOWO	DZIECI ZAPISANE DO SZKOŁY Ogółem	DZIECI ZAPISANE DO SZKOŁY Uczęszczające z odległości —1 km.	1—2 km.	2—3 km.	ponad 3 km.	JĘZYK NAUCZANIA
WIEŚ:																								
1. Bartków	Samsonów	Kielce	17,0	Zagnańsk	1,5	1	40,8	—	—	—	—	—	—	—	1	—	34	61	22	22	13	4	p.
2. Bartoszewiny	Bieliny	„	28,0	Kielce	28,0	1	26,5	—	—	—	—	—	—	—	1	—	34	46	37	9	—	—	„
3. Baszowice	Słupia Nowa	Bodzentyn	9,0	Wierzbnik	18,0	1	40,2	1	40,2	—	1	2 (1)	—	0,9	1	—	34	65	48	17	—	—	„
4. Belno	Daleszyce	Kielce	25,0	Kielce	25,0	1	27,0	—	—	—	—	—	—	—	1	—	34	80	50	22	8	—	„
5. Belno	Samsonów	„	14,0	Zagnańsk	6,0	1	25,4	—	—	—	—	—	—	—	1	—	30	55	16	39	—	—	„
6. Bęczków	Górno	„	14,0	Kielce	14,0	2	58,3	—	—	—	—	—	—	0,9	2	—	60	105	65	40	—	—	„
7. Białogon	Niewachlów	„	5,5	„	5,5	5	188,0	1	50,6	—	1	3 (1)	0,2	2,8	7	—	182	382	262	72	48	—	„
8. Bieliny	Bieliny	„	21,0	„	21,0	5	135,5	—	—	—	—	—	—	5,8	5	1	160	319	154	160	—	5	„
9. Bilcza	Dyminy	„	9,0	„	9,0	2	78,2	1	51,1	—	1	4 (1)	—	3,0	2	—	60	157	114	43	—	—	„
10. Bobrza	Samsonów	„	16,0	Zagnańsk	8,0	3	80,5	—	—	—	—	—	—	0,8	3	1	96	232	38	133	61	—	„
11. Bodzentyn	Bodzentyn	Bodzentyn	0,0	Łączna	12,0	9	257,2	—	—	2	—	—	—	0,4	15	—	366	584	512	70	2	—	„
12. Bolechowice	Korzecko	Chęciny	3,0	Sitkówka	2,0	1	60,1	1	60,1	—	1	3 (1)	—	0,9	1	—	34	86	70	16	—	—	„
13. Bolmin	Zajączków	„	7,0	Rykoszyn	6,5	1	22,1	—	—	—	—	—	—	2,2	1	1	36	101	77	24	—	—	„
14. Borków	Szczecno	Kielce	14,0	Kielce	14,0	1	24,8	—	—	—	—	—	—	—	1	—	34	53	42	4	7	—	„
15. Bronkowice	Bodzentyn	Bodzentyn	7,0	Suchedniów	14,0	1	42,0	—	—	—	—	—	—	1,4	1	—	34	85	48	37	—	—	„
16. Brudzów	Morawica	Kielce	18,0	Kielce	18,0	1	22,5	—	—	—	—	—	—	—	1	—	34	81	76	5	—	—	„
17. Brynica	Piekoszów	„	12,0	Piekoszów	5,0	1	30,0	—	—	—	—	—	—	—	1	—	34	83	83	—	—	—	„
18. Brzechów	Daleszyce	„	12,0	Kielce	12,0	1	27,0	—	—	—	—	—	—	3,2	1	—	34	73	70	3	—	—	„
19. Brzezinki	Dąbrowa	„	14,0	„	14,0	1	59,5	1	59,5	—	1	4 (1)	—	0,9	1	—	34	91	88	3	—	—	„
20. Brzeziny	Morawica	„	16,0	Sitkówka	5,0	1	37,4	1	37,4	—	1	2 (1)	—	0,8	1	—	30	105	40	53	12	—	„
21. Cedzyna	Dąbrowa	„	7,0	Kielce	7,0	1	33,0	—	—	—	—	—	—	1,1	1	—	34	46	46	—	—	—	„
22. Chełmce	Piekoszów	„	14,0	Piekoszów	6,0	1	24,0	—	—	—	—	—	—	—	1	1	34	79	73	6	—	—	„
23. Cisów	Cisów	Raków k. Staszowa	12,0	Kielce	25,0	2	64,1	—	—	—	—	—	—	1,0	2	1	62	99	97	—	2	—	„
24. Czarnów Skarbowy	Niewachlów	Kielce	4,0	„	4,0	5	199,1	1	60,0	3	1	4 (1)	0,2	1,4	7	1	180	308	142	146	20	—	„
25. Daleszyce	Daleszyce	„	21,0	„	21,0	6	194,5	6	194,5	1	2	5 (2)	—	—	7	1	186	421	368	6	47	—	„
26. Dąbrowa	Dąbrowa	„	5,0	„	6,0	2	72,0	2	72,0	—	1	4 (1)	—	5,4	2	—	64	156	129	27	—	—	„
27. Dębno	Słupia Nowa	Bodzentyn	6,0	Suchedniów	31,0	1	19,2	—	—	—	—	—	—	0,9	1	1	34	71	71	—	—	—	„
28. Dobrzeszów	Snochowice	Kielce	30,0	Piekoszów	17,0	2	59,3	—	—	—	—	—	—	1,9	2	—	60	108	80	27	—	1	„
29. Domaszewice	Dąbrowa	„	4,0	Kielce	4,0	2	84,5	2	84,5	1	2	5 (1)	—	—	2	—	64	152	144	8	—	—	„
30. Dyminy	Dyminy	„	5,0	„	5,0	2	91,0	2	91,0	—	1	4 (1)	—	1,5	2	—	64	115	95	20	—	—	„
31. Eustachów	Łopuszno	„	35,0	Małogoszcz	8,0	1	40,0	1	40,0	—	1	3 (1)	—	—	1	—	34	66	54	12	—	—	„
32. Famisławice	Zajączków	Chęciny	14,0	„	4,0	1	24,8	—	—	—	—	—	—	1,1	1	—	34	85	70	15	—	—	„
33. Filipy	Snochowice	Radoszyce	8,0	Piekoszów	23,0	1	30,0	—	—	—	—	—	—	—	1	—	30	61	59	2	—	—	„
34. Gałęzice	Zajączków	Chęciny	5,0	„	8,5	1	22,3	—	—	—	—	—	—	—	1	—	34	47	22	22	3	—	„
35. Gnieździska	„	„	12,0	Małogoszcz	2,0	1	27,5	—	—	—	—	—	—	1,7	1	—	34	82	68	14	—	—	„
36. Gozd	Suchedniów	Suchedniów	9,0	Łączna	4,0	2	44,7	—	—	—	—	—	—	—	2	—	68	115	97	18	—	—	„
37. Górki	Szczecno	Kielce	24,0	Kielce	24,0	1	25,0	—	—	—	—	—	—	—	1	—	34	53	49	4	—	—	„
38. Górno	Górno	„	15,0	„	15,0	1	22,9	—	—	—	—	—	—	0,8	1	—	34	83	44	31	3	5	„
39. Grabownica	Łopuszno	„	35,0	Małogoszcz	8,0	1	27,5	—	—	—	—	—	—	—	1	—	34	81	68	12	1	—	„
40. Grzymałków	Mniów	„	28,0	„	19,0	1	30,0	—	—	—	—	—	—	—	1	—	30	72	24	32	16	—	„
41. Holendry	Szczecno	„	26,0	Kielce	26,0	1	24,0	—	—	—	—	—	—	—	1	—	34	48	46	2	—	—	„
42. Hucisko	Bodzentyn	Bodzentyn	8,0	Łączna	6,0	1	23,2	—	—	—	—	—	—	—	1	—	34	64	64	—	—	—	„
43. Hucisko	Snochowice	Kielce	24,0	Piekoszów	12,0	1	26,0	—	—	—	—	—	—	—	1	1	34	50	50	—	—	—	„
44. Huta Nowa-Koszary	Bieliny	„	25,0	Kielce	25,0	2	60,0	—	—	—	—	—	—	—	2	—	60	127	77	6	44	—	„
45. Huta Nowa-Podłysica	„	„	24,0	„	24,0	2	61,0	—	—	—	—	—	—	3,3	2	—	68	128	91	23	14	—	„
46. Janaszów	Samsonów	„	16,0	Zagnańsk	4,0	1	35,4	—	—	—	—	—	—	—	1	—	34	73	72	—	1	—	„
47. Jaworznia	Piekoszów	„	12,0	Piekoszów	3,5	1	31,4	—	—	—	—	—	—	—	1	—	30	95	68	27	—	—	„
48. Jedle	Łopuszno	Małogoszcz	6,0	Małogoszcz	6,0	1	30,3	—	—	—	—	—	—	—	1	—	34	64	25	39	—	—	„
49. Jeziorko	Słupia Nowa	Bodzentyn	6,0	Suchedniów	21,0	2	44,6	—	—	—	—	—	—	1,7	2	—	60	108	108	—	—	—	„
50. Józefina	Łopuszno	Kielce	35,0	Małogoszcz	12,0	2	50,4	—	—	—	—	—	—	3,9	2	—	60	138	69	69	—	—	„
51. Kajetanów	Samsonów	„	11,0	Zagnańsk	4,0	1	25,0	—	—	—	—	—	—	—	1	—	34	73	33	40	—	—	„
52. Kakonin	Bieliny	„	21,0	Kielce	21,0	1	27,0	—	—	—	—	—	—	—	1	—	32	50	50	—	—	—	„
53. Kaniów	Samsonów	„	14,0	Zagnańsk	1,5	1	27,5	—	—	—	—	—	—	—	1	—	34	61	45	16	—	—	„
54. Klonów	Bodzentyn	Bodzentyn	10,0	Łączna	5,0	1	33,6	—	—	—	—	—	—	1,3	1	—	30	57	57	—	—	—	„
55. Kołomań	Samsonów	Kielce	21,0	Zagnańsk	5,0	1	39,0	—	—	—	—	—	—	—	1	—	34	70	68	2	—	—	„

SZKOŁA (siedziba, wzgl. nazwa)	GMINA (w miastach ulica i Nr. domu)	URZĄD POCZTOWY: Nazwa	URZĄD POCZTOWY: Odległość w km.	STACJA KOLEJOWA: Nazwa	STACJA KOLEJOWA: Odległość w km.	IZBY LEKCYJNE: Ogółem: liczba	IZBY LEKCYJNE: Ogółem: pow. w m²	IZBY LEKCYJNE: W budynkach własnych: liczba	IZBY LEKCYJNE: W budynkach własnych: pow. w m²	INNE IZBY SZKOLNE	MIESZKANIA NAUCZYCIELI W BUDYNKACH WŁASNYCH: Mieszkań	MIESZKANIA NAUCZYCIELI W BUDYNKACH WŁASNYCH: Izb (w tem kuchen)	GRUNTY SZKOLNE W HEKT.: W użyciu: szkoły	GRUNTY SZKOLNE W HEKT.: W użyciu: nauczycieli	NAUCZYCIELE: W charakterze: etatowych	NAUCZYCIELE: W charakterze: nieetatowych	GODZIN LEKCYJ TYGODNIOWO	DZIECI ZAPISANE DO SZKOŁY: Ogółem	DZIECI ZAPISANE DO SZKOŁY: Uczęszczające z odległości: —1 km.	1—2 km.	2—3 km.	ponad 3 km.	JĘZYK NAUCZANIA
56. Komorów	Mniów	Kielce	31,0	Niekłań	7,0	1	22,5	—	—	—	—	—	—	3,6	1	1	34	96	96	—	—	—	p.
57. Komórki	Szczecno	„	18,0	Kielce	19,0	1	27,0	—	—	—	—	—	—	—	1	—	34	56	46	10	—	—	„
58. Korczyn	Snochowice	„	35,0	Piekoszów	12,0	1	27,5	—	—	—	—	—	—	3,9	1	—	34	91	50	20	13	8	„
59. Korzecko	Korzecko	Chęciny	2,0	Chęciny	8,0	1	37,8	1	37,8	—	1	3 (1)	—	0,8	1	—	34	64	30	19	15	—	„
60. Kostomłoty	Niewachlów	Kielce	8,0	Kielce	8,0	4	118,5	—	—	—	—	—	—	1 1	5	1	154	271	167	77	27	—	„
61. Kowala	Dyminy	„	9,0	Sitkówka	1,5	1	54,0	1	54,0	—	1	3 (1)	—	0,9	1	—	34	94	62	32	—	—	„
62. Krajno	Górno	„	18,0	Kielce	18,0	3	102,0	—	—	—	—	—	—	3,6	3	1	96	191	110	50	20	11	„
63. Kucębów	Samsonów	„	28,0	Zagnańsk	11,0	1	25,0	—	—	—	—	—	—	—	1	—	34	74	74	—	—	—	„
64. [Kuby-Młyny]	[Morawica]	[„]	[13,0]	[Kielce]	[13,0]	—	—	—	—	—	—	—	—	—	—	—	—	—	—	—	—	—	„
65. Lechów	Bieliny	„	29,0	„	29,0	1	29,7	—	—	—	—	—	—	—	1	—	30	99	95	4	—	—	„
66. Leszczyny	Górno	„	10,0	„	10,0	1	25,0	—	—	—	—	—	—	1,4	1	—	34	75	70	3	2	—	„
67. Leśna	Bodzentyn	Bodzentyn	3,0	Suchedniów	16,0	2	81,8	—	—	—	—	—	—	—	2	—	60	157	140	17	—	—	„
68. Łączna	Suchedniów	Suchedniów	7,0	Łączna	0,3	4	146,5	3	124,0	—	1	3 (1)	0,6	2,8	6	1	184	272	239	27	6	—	„
69. Łopuszna	Łopuszno	Kielce	35,0	Małogoszcz	14,0	4	119,2	2	58,5	1	—	—	—	0,8	4	—	114	228	149	79	—	—	„
70. Łosienek	Piekoszów	„	21,0	Rykoszyn	3,0	1	22,5	—	—	—	—	—	—	—	1	—	30	80	25	55	—	—	„
71. Makoszyn	Cisów	Raków k. Staszowa	30,0	Kielce	26,0	1	12,2	—	—	—	—	—	—	1,7	1	—	34	87	30	20	37	—	„
72. Marzysz	Szczecno	Kielce	10,0	„	11,0	1	36,0	—	—	—	—	—	—	—	1	—	34	43	23	20	—	—	„
73. Masłów	Dąbrowa	„	8,0	„	8,0	3	120,5	2	88,5	—	2	5 (2)	—	1,1	3	1	94	207	150	50	7	—	„
74. Mąchocice	„	„	14,0	„	15,0	2	53,0	—	—	—	—	—	—	2,2	2	—	60	107	65	42	—	—	„
75. Mąchocice	„	„	14,0	„	14 0	1	32,5	—	—	—	—	—	—	1,1	1	—	34	85	54	31	—	—	„
76. Michniów	Suchedniów	Suchedniów	5,6	Łączna	4,0	2	32,1	—	—	—	—	—	—	0,8	1	—	34	69	46	23	—	—	„
77. Micigózd	Piekoszów	Kielce	17,0	Piekoszów	3,0	1	21,3	—	—	—	—	—	—	—	1	1	34	90	90	—	—	—	„
78. Miedzianka	Zajączków	Chęciny	7,0	Rykoszyn	5,0	1	27,5	—	—	—	—	—	—	—	1	—	34	63	30	33	—	—	„
79. Mniów	Mniów	Kielce	22,0	Kielce	22,0	1	32,0	—	—	—	—	—	—	2,0	1	—	34	120	111	9	—	—	„
80. Mojcza	Dyminy	„	3,0	„	4,0	2	69,8	1	46,8	—	1	3 (1)	—	1,6	2	—	64	196	72	123	1	—	„
81. Morawica	Morawica	„	14,0	„	14,0	2	45,0	—	—	—	—	—	—	—	2	—	60	137	92	—	30	15	„
82. Mosty	Korzecko	Chęciny	6,0	Chęciny	8,0	1	20,0	—	—	—	—	—	—	1,7	1	—	30	40	40	—	—	—	„
83. Nida	Morawica	Kielce	18,0	„	5,0	1	22,6	—	—	—	—	—	—	0,8	1	—	34	59	59	—	—	—	„
84. Niestachów	Daleszyce	„	12,0	Kielce	12,0	1	25,0	—	—	—	—	—	—	—	1	—	34	83	50	30	3	—	„
85. Niewachlów	Niewachlów	„	5,5	„	5,0	6	190,0	5	159,8	1	1	3 (1)	—	2,8	7	1	182	411	205	139	67	—	„
86. Obice	Morawica	„	21,0	„	21,0	2	52,7	—	—	—	—	—	—	—	2	—	60	129	116	9	4	—	„
87. Oblęgórek	Niewachlów	„	17,0	Piekoszów	9,0	1	56,1	—	—	—	—	—	—	—	1	—	34	79	62	17	—	—	„
88. Ociesęki	Cisów	Raków k. Staszowa	12,0	Kielce	25,0	2	66,6	—	—	—	—	—	—	—	2	1	68	201	94	57	50	—	„
89. Odrowążek	Samsonów	Bliżyn	7,5	Bliżyn	7,5	1	25,6	—	—	—	—	—	—	—	1	—	34	82	68	14	—	—	„
90. Ostojów	Suchedniów	Suchedniów	2,0	Suchedniów	3,0	4	140,0	—	—	—	—	—	—	—	4	—	118	223	36	89	86	12	„
91. Ostrów	Morawica	Chęciny	7,0	Chęciny	3,0	1	20,2	—	—	—	—	—	—	—	1	—	34	76	58	2	16	—	„
92. Pępice	Mniów	Kielce	14,0	Kielce	14,0	1	23,2	—	—	—	—	—	—	—	1	—	30	70	47	23	—	—	„
93. Piekoszów	Piekoszów	„	15,0	Piekoszów	2,0	1	63,0	—	—	—	—	—	—	3,9	1	1	34	127	66	51	10	—	„
94. Pierzchnianka	Szczecno	„	21,0	Kielce	21,0	1	20,0	—	—	—	—	—	—	—	1	—	34	41	41	—	—	—	„
95. Piotrowice	Snochowice	„	27,0	Piekoszów	14,0	1	42,0	—	—	—	—	—	—	—	1	—	30	75	48	27	—	—	„
96. Porąbki	Bieliny	„	21,0	Kielce	21,0	1	36,0	—	—	—	—	—	—	—	1	—	30	93	93	—	—	—	„
97. Porzecze	Niewachlów	„	13,0	„	13,0	2	51,6	—	—	—	—	—	—	—	2	—	64	93	43	50	—	—	„
98. Posłowice	Dyminy	„	8,0	Sitkówka	1,5	2	71,5	2	71,5	—	1	4 (1)	—	1,7	2	1	62	130	97	29	4	—	„
99. Promnik	Piekoszów	„	21,0	Piekoszów	6,0	1	29,2	—	—	—	—	—	—	6,6	1	—	34	81	81	—	—	—	„
100. Psary	Bodzentyn	Bodzentyn	3,0	Suchedniów	16,0	2	68,4	2	68,4	—	1	4 (1)	0,6	0,6	2	—	60	189	79	19	35	56	„
101. Radkowice	Korzecko	Chęciny	2,5	Chęciny	9,0	1	42,1	1	42,1	—	1	2 (1)	0,9	—	1	—	34	100	93	7	—	—	„
102. Radlin	Górno	Kielce	7,0	Kielce	7,5	2	106,0	2	106,0	—	1	2 (1)	1,1	3,3	2	—	60	128	76	52	—	—	„
103. Radonice	Morawica	„	20,0	„	20,0	1	26,0	—	—	—	—	—	—	1,0	1	—	34	97	65	22	10	—	„
104. Rejów	Suchedniów	Suchedniów	5,0	Skarżysko	4,0	1	47,6	—	—	—	—	—	—	—	1	—	34	84	59	23	2	—	„
105. Rogowice	Mniów	Kielce	27,0	Kielce	27,0	1	27,5	—	—	—	—	—	—	—	1	—	34	85	78	7	—	—	„
106. Ruda Strawczyńska	Snochowice	„	26,0	Piekoszów	12,0	1	27,5	—	—	—	—	—	—	—	1	1	34	65	29	28	8	—	„
107. Rykoszyn	Piekoszów	„	18,0	„	3,0	1	30,3	—	—	—	—	—	—	—	1	—	30	106	93	13	—	—	„
108. Samsonów	Samsonów	„	20,0	Zagnańsk	5,0	2	67,9	—	—	—	—	—	—	1,1	2	—	64	132	97	35	—	—	„
109. Sarbice I	Łopuszno	„	35,0	Małogoszcz	15,0	1	25,0	—	—	—	—	—	—	—	1	—	34	76	76	—	—	—	„
110. Sarbice II	„	„	35,0	„	16,0	1	25,0	—	—	—	—	—	—	0,9	1	—	34	86	86	—	—	—	„
111. Serbinów	Mniów	„	27,0	Kielce	27,0	1	17,1	—	—	—	—	—	—	—	1	—	34	84	40	44	—	—	„
112. Serwis	Słupia Nowa	Bodzentyn	15,0	Wierzbnik	21,0	1	27,5	—	—	—	—	—	—	0,9	1	—	34	68	46	20	2	—	„

SZKOŁA siedziba, wzgl. nazwa	GMINA w miastach ulica i Nr. domu	URZĄD POCZTOWY: Nazwa	URZĄD POCZTOWY: Odległość w km.	STACJA KOLEJOWA: Nazwa	STACJA KOLEJOWA: Odległość w km.	IZBY LEKCYJNE: Ogółem: liczba	IZBY LEKCYJNE: Ogółem: pow. w m.²	IZBY LEKCYJNE: W budynkach własnych: liczba	IZBY LEKCYJNE: W budynkach własnych: pow. w m.²	INNE IZBY SZKOLNE	MIESZKANIA NAUCZYCIELI W BUDYNKACH WŁASNYCH: Mieszkań	MIESZKANIA NAUCZYCIELI W BUDYNKACH WŁASNYCH: Izb (w tem kuchen)	GRUNTY SZKOLNE W HEKT.: W użyciu: szkoły	GRUNTY SZKOLNE W HEKT.: W użyciu: nauczycieli	NAUCZYCIELE: W charakterze: etatowych	NAUCZYCIELE: W charakterze: nieetatowych	GODZIN LEKCYJ TYGODNIOWO	DZIECI ZAPISANE DO SZKOŁY: Ogółem	DZIECI ZAPISANE DO SZKOŁY: Uczęszczające z odległości: —1 km.	1—2 km.	2—3 km.	ponad 3 km.	JĘZYK NAUCZANIA
113. Siekierno	Bodzentyn	Bodzentyn	5,0	Suchedniów	11,0	2	66,9	—	—	—	—	—	—	—	2	—	60	131	117	14	—	—	p.
114. Sieradowice	„	„	4,0	„	18,0	1	40,6	—	—	—	—	—	—	—	1	—	34	71	67	4	—	—	„
115. Sieraków	Daleszyce	Kielce	23,0	Kielce	23,0	1	27,6	—	—	—	—	—	—	—	1	—	34	42	42	—	—	—	„
116. Skorzeszyce	Górno	„	19,0	„	19,0	2	45,0	—	—	—	—	—	—	1,7	2	—	60	113	112	1	—	—	„
117. Słopiec	Szczecno	„	14,0	„	15,0	1	25,0	—	—	—	—	—	—	—	1	—	34	73	73	—	—	—	„
118. Słupia Nowa	Słupia Nowa	Bodzentyn	14,0	Wierzbnik	24,0	5	181,9	2	82,0	1	1	3 (1)	0,1	2,4	6	1	150	312	312	—	—	—	„
119. Smyków	Daleszyce	Kielce	23,0	Kielce	23,0	1	19,3	—	—	—	—	—	—	—	1	—	34	43	38	5	—	—	„
120. Snochowice	Snochowice	„	30,0	Piekoszów	17,0	1	18,6	—	—	—	—	—	—	0,9	1	—	34	83	53	30	—	—	„
121. Stare Chęciny	Korzecko	Chęciny	2,5	Chęciny	5,0	1	40,0	1	40,0	—	1	2 (1)	—	0,8	1	—	34	108	64	44	—	—	„
122. Strawczyn	Snochowice	Kielce	21,0	Piekoszów	7,0	1	23,8	—	—	—	—	—	4,2	—	1	—	34	71	65	4	2	—	„
123 Suchedniów	Suchedniów	Suchedniów	0,5	Suchedniów	0,4	10	328,4	4	175,3	1	1	5 (1)	—	8,6	17	—	460	886	647	174	42	23	„
124. Suków-Borki	Dyminy	Kielce	7,0	Kielce	7,0	3	141,5	3	141,5	—	1	4 (1)	0,5	1,1	4	1	124	218	146	72	—	—	„
125. Szałas	Samsonów	„	25,0	Zagnańsk	12,0	1	22,0	—	—	—	—	—	—	—	1	—	34	78	40	38	—	—	„
126. Szczecno	Szczecno	„	21,0	Kielce	22,0	1	68,2	1	68,2	—	1	3 (1)	—	0,9	1	—	34	111	97	14	—	—	„
127. Szczukowskie Górki	Niewachlów	„	10,0	„	9,0	2	70,7	2	70,7	1	2	4 (2)	—	1,5	2	1	62	116	26	60	30	—	„
128. Szewce	Korzecko	Chęciny	4,0	Piekoszów	3,0	1	37,2	—	—	—	—	—	—	—	1	—	34	74	74	—	—	—	„
129. Szydłówek	Dąbrowa	Kielce	2,0	Kielce	2,0	1	34,0	—	—	—	—	—	—	1,4	1	—	34	91	91	—	—	—	„
130. Śniadka	Bodzentyn	Bodzentyn	4,0	Suchedniów	22,0	1	27,5	—	—	—	—	—	—	0,9	1	—	34	104	97	7	—	—	„
131. Święta Katarzyna	„	„	7,0	Kielce	20,0	1	40,0	—	—	—	—	—	—	—	1	—	34	38	27	11	—	—	„
132. Tokarnia	Korzecko	Chęciny	5,0	Chęciny	1,5	1	41,5	—	—	—	—	—	—	—	1	1	34	108	101	5	2	—	„
133. Tumlin	Samsonów	Kielce	12,0	Zagnańsk	7,0	2	52,5	—	—	—	—	—	—	0,9	2	1	66	160	114	38	8	—	„
134. Ujmy	Szczecno	„	24,0	Kielce	24,0	1	26,5	—	—	—	—	—	—	0,6	1	—	34	43	43	—	—	—	„
135. Umer	Samsonów	„	17,0	Zagnańsk	7,0	1	22,1	—	—	—	—	—	—	—	1	—	34	62	48	14	—	—	„
136. Widełki	Cisów	Raków k. Staszowa	10,0	Kielce	30,0	2	53,5	—	—	—	—	—	—	2,0	2	—	60	141	58	69	14	—	„
137. Wilków	Górno	Kielce	22,0	Zagnańsk	15,0	1	20,0	—	—	—	—	—	—	3,0	1	—	34	64	58	6	—	—	„
138. Wola Jackowa	„	„	17,0	Kielce	17,0	1	42,0	—	—	—	—	—	—	—	1	—	34	86	77	6	3	—	„
139. Wola Kopcowa	Dąbrowa	„	7,0	„	7,0	1	47,7	1	47,7	—	1	3 (1)	—	—	1	—	34	76	69	7	—	—	„
140. Wola Morawicka	Morawica	„	17,0	„	17,0	1	66,6	1	66,6	—	1	3 (1)	—	2,8	1	—	34	76	40	36	—	—	„
141. Wola Murowana	Korzecko	Chęciny	6,0	Sitkówka	1,5	1	23,0	—	—	—	—	—	—	—	1	—	34	53	53	—	—	—	„
142. Wola Szczygiełkowa	Bodzentyn	Bodzentyn	7,0	Suchedniów	22,0	1	27,5	—	—	—	—	—	—	0,9	1	—	34	84	82	—	2	—	„
143. Wolica	Korzecko	Chęciny	7,0	Chęciny	1,0	2	56,3	—	—	—	—	—	—	—	2	—	60	96	96	—	—	—	„
144. Wólka Kłucka	Snochowice	Kielce	31,0	Piekoszów	17,0	2	56,0	—	—	—	—	—	—	3,3	2	—	60	145	71	35	39	—	„
145. Wólka Milanowska	Słupia Nowa	Bodzentyn	18,0	Wierzbnik	26,0	1	16,0	—	—	—	—	—	—	—	1	—	34	73	73	—	—	—	„
146. Wzdół Plebański	Bodzentyn	„	5,0	Suchedniów	14,6	1	48,0	—	—	—	—	—	—	3,3	1	—	34	74	31	11	32	—	„
147. Wzdół Rządowy	„	Suchedniów	11,0	Łączna	5,0	4	179,5	2	86,3	—	1	4 (1)	1,0	5,5	4	—	124	311	123	92	96	—	„
148. Zaborze	Morawica	Kielce	18,5	Kielce	18,5	1	25,0	—	—	—	—	—	—	—	1	—	34	41	41	—	—	—	„
149 Zachełmie	Samsonów	„	20,0	Zagnańsk	3,0	2	40,0	—	—	—	—	—	—	—	1	—	34	67	67	—	—	—	„
150. Zagnańsk	„	„	13,0	„	1,0	4	107,6	—	—	1	—	—	—	0,3	4	1	122	203	86	29	71	17	„
151. Zagórze	Suchedniów	Suchedniów	10,0	Łączna	3,0	1	33,8	—	—	—	—	—	—	1,0	1	—	34	89	65	24	—	—	„
152. Zajączków	Zajączków	Chęciny	10,0	Rykoszyn	3,0	1	25,0	—	—	—	—	—	—	1,6	1	—	34	71	63	8	—	—	„
153. Zalezianka	Suchedniów	Suchedniów	11,0	Łączna	5,0	1	20,0	—	—	—	—	—	—	—	1	—	34	55	48	7	—	—	„
154. [Zgórsko]	[Korzecko]	[Chęciny]	[6,0]	[Sitkówka]	[2,0]	—	—	—	—	—	—	—	—	—	—	—	—	—	—	—	—	—	*

6. Powiat Końskie

MIASTO:																							
Końskie:																							
1. powszechna męska	ul. N. Świat 144	Końskie	0,5	Końskie	0,8	8	309,6	8	309,6	3	—	—	—	—	14	—	281	549	389	78	47	35	p.
2. „ żeńska	„ „ „	„ „	0,5	„ „	1,0	9	373,2	9	373,2	2	—	—	—	—	15	2	412	763	619	114	22	8	„
Kamienna:																							
3. powszechna nr. 1	„ Podjazdowa	Skarżysko	0,2	Skarżysko	0,2	9	334,9	—	—	2	—	—	—	—	16	—	437	703	584	71	17	31	„
4. „ nr. 2	„ Kolejowa	„	0,5	„	0,5	6	295,9	—	—	2	—	—	—	—	11	—	266	432	297	85	34	16	„
6. „ nr. 3	„ 3 Maja	„	0,0	„	0,0	4	209,9	—	—	1	—	—	—	—	6	1	181	326	283	31	10	2	„

SZKOŁA siedziba, wzgl. nazwa	GMINA w miastach ulica i Nr. domu	URZĄD POCZTOWY Nazwa	URZĄD POCZTOWY Odległość w km.	STACJA KOLEJOWA Nazwa	STACJA KOLEJOWA Odległość w km.	IZBY LEKCYJNE Ogółem liczba	IZBY LEKCYJNE Ogółem pow. w m.²	IZBY LEKCYJNE W budynkach własnych liczba	IZBY LEKCYJNE W budynkach własnych pow. w m.²	INNE IZBY SZKOLNE	MIESZKANIA NAUCZYCIELI W BUDYNKACH WŁASNYCH Mieszkań	MIESZKANIA NAUCZYCIELI W BUDYNKACH WŁASNYCH Izb (w tem kuchen)	GRUNTY SZKOLNE W HEKT. W użyciu szkoły	GRUNTY SZKOLNE W HEKT. W użyciu nauczycieli	NAUCZYCIELE W charakterze etatowych	NAUCZYCIELE W charakterze nieetatowych	GODZIN LEKCYJ TYGODNIOWO	DZIECI ZAPISANE DO SZKOŁY Ogółem	DZIECI ZAPISANE DO SZKOŁY Uczęszczające z odległości —1 km.	1—2 km.	2—3 km.	ponad 3 km.	JĘZYK NAUCZANIA
Przedbórz:																								
6. powszechna	.	Przedbórz	0,0	Gorzkowice	25,0	8	355,5	—	—	3	—	—	—	0,3	12	2	357	762	704	44	—	14	p.
Szydłowiec:																								
7. powszechna męska	ul. Kościuszkowska	Szydłowiec	1,0	Szydłowiec	4,0	6	232,5	—	—	1	—	—	—	1,1	11	1	277	472	373	27	59	13	„
8. „ „ żeńska	pl. 3 Maja	„	0,0	„	4,0	9	363,4	4	168,4	3	2	6 (1)	—	1,0	15	1	408	685	656	14	12	3	„
WIEŚ:																								
1. Aleksandrów	Chlewiska	Szydłowiec	7,0	Szydłowiec	11,0	3	63.5	—	—	—	—	—	—	—	3	—	84	185	110	54	21	—	„
2. Bębnów	Gowarczów	Końskie	7,0	Końskie	7,0	1	71,3	—	—	—	—	—	—	—	1	—	34	69	68	1	—	—	„
3. Blizin	Blizin	Bliżyn	0,0	Bliżyn	0,0	7	346,7	2	137,0	—	1	2 (1)	0,3	0,2	8	1	234	465	280	155	26	4	„
4. Błaszków	Niekłań	Stąporków	3,5	Niekłań	2,0	2	34,0	—	—	—	—	—	—	—	3	—	58	79	79	—	—	—	„
5. Borki	Chlewiska	Szydłowiec	12,0	Sołtyków	6,0	1	27,3	—	—	—	—	—	—	—	1	—	34	109	63	31	—	15	„
6. Borkowice	Borkowice	Przysucha	6,0	Szydłowiec	21,0	2	68,1	—	—	—	—	—	—	0,2	2	1	68	199	111	84	—	4	„
7. Borowa	Góry Mokre	Przedbórz	10,0	Ludynia	23,0	1	24,0	—	—	—	—	—	—	—	1	—	34	108	108	—	—	—	„
8. Bryzgów	Borkowice	Przysucha	10,0	Szydłowiec	28,0	1	30,3	—	—	—	—	—	—	—	1	—	34	106	87	19	—	—	„
9. Brzeźnica	Gowarczów	Końskie	13,0	Końskie	13,0	1	22,4	—	—	—	—	—	—	1,9	1	—	34	65	43	22	—	—	„
10. Budy Jakubowskie	Czermno	Przedbórz	18,0	„	35,0	1	36,0	—	—	—	—	—	—	—	1	—	34	81	33	8	9	31	„
11. Budzisław	Pijanów	Radoszyce	14,0	Ludynia	16,0	1	27,4	—	—	—	—	—	2,0	—	1	—	34	54	54	—	—	—	„
12. Bzin	Blizin	Bliżyn	6,0	Skarżysko	2,5	5	166,0	—	—	1	—	—	0,5	4,0	5	1	164	370	192	123	55	—	„
13. Chlewiska	Chlewiska	Szydłowiec	8,0	Szydłowiec	12,0	6	154,0	2	70,0	—	1	3 (1)	—	1,1	7	1	220	570	198	311	3	58	„
14. Ciechostowice	Szydłowiec	„	12,0	Sołtyków	5,0	1	30,0	—	—	—	—	—	—	—	1	—	34	68	58	10	—	—	„
15. Cychrówka	Chlewiska	„	7,0	Szydłowiec	11,0	1	28,5	—	—	—	—	—	—	—	1	—	34	77	62	15	—	—	„
16. Czarna	Duraczów	Stąporków	2,0	Niekłań	4,0	4	139,1	1	56,0	—	1	3 (1)	—	3,0	4	1	118	223	95	59	67	2	„
17. Czermno	Czermno	Przedbórz	12,0	Końskie	33,0	3	90,3	—	—	—	—	—	—	1,7	3	1	100	265	214	31	20	—	„
18. Dąbrówka	Skotniki	Sulejów	15,0	Sulejów	15,0	2	73 0	2	73,0	—	1	2 (1)	—	3,9	2	1	68	205	51	154	—	—	„
19. Dęba	Ruda Maleniecka	Ruda Maleniecka	4,0	Końskie	13,0	1	25,0	—	—	—	—	—	—	—	1	—	34	62	50	—	12	—	„
20. Dziebałtów	Końskie	Końskie	7,0	„	7,5	3	69,6	—	—	—	—	—	—	—	3	—	89	306	131	77	98	—	„
21. Fałków	Ruda Maleniecka	Ruda Maleniecka	9,0	„	26,0	4	122.2	2	70,0	—	1	3 (1)	—	1,7	4	1	118	254	171	26	45	12	„
22. Gosań	Duraczów	Stąporków	6,0	Niekłań	6,0	1	28,0	—	—	—	—	—	—	2,4	1	—	34	110	76	34	—	—	„
23. Gowarczów	Gowarczów	Końskie	10,0	Białaczów	5,0	5	186,5	2	99,0	1	1	3 (1)	0,3	1,4	5	1	144	292	253	21	18	—	„
24. Góry Mokre	Góry Mokre	Przedbórz	12,0	Ludynia	20,0	1	60,0	1	60,0	1	1	2 (1)	—	13,3	1	—	32	128	77	43	—	8	„
25. Grodzisko	Grodzisko	Radoszyce	2,0	Końskie	20,0	3	78,0	—	—	—	—	—	—	0,4	4	—	88	213	83	72	58	—	„
26. Gustawów	Duraczów	Stąporków	7,0	Niekłań	8,0	1	36,0	—	—	—	—	—	—	—	1	—	34	53	40	13	—	—	„
27. Hucisko	„	„	3,0	„	3,0	1	29,2	—	—	—	—	—	—	1,7	1	—	34	87	87	—	—	—	„
28. Huta Stara	Gowarczów	Końskie	12,0	Końskie	12,0	1	20,0	—	—	—	—	—	—	—	1	—	34	87	59	28	—	—	„
29. Jabłonica	Chlewiska	Szydłowiec	12,0	Szydłowiec	16,0	1	23,5	—	—	—	—	—	—	—	1	—	34	56	56	—	—	—	„
30. Jacentów	Grodzisko	Radoszyce	4,0	Końskie	18,0	2	45,0	—	—	—	—	—	—	—	2	—	60	124	55	—	69	—	„
31. Jankowice	Szydłowiec	Szydłowiec	5,0	Szydłowiec	9,0	1	27,6	—	—	—	—	—	—	—	1	—	34	75	52	23	—	—	„
32. Jeżów	Końskie	Końskie	7,0	Końskie	8,0	1	31,8	—	—	1	—	—	—	1,5	1	—	34	72	43	20	9	—	„
33. Józefów	Skotniki	Przedbórz	14,0	Sulejów	20,0	1	42,0	—	—	—	—	—	—	—	1	—	34	57	39	—	14	4	„
34. Jóźwików	Grodzisko	Radoszyce	6,0	Końskie	25,0	1	35,0	—	—	—	—	—	—	0,9	1	—	34	85	42	43	—	—	„
35. Kamienne Wola	Miedzierza	Końskie	14,0	Niekłań	9,0	1	27,5	—	—	—	—	—	1,0	—	1	—	34	94	33	61	—	—	„
36. Kłucko	„	„	25,0	Końskie	25,0	2	59,3	2	59,3	1	1	2 (1)	0,3	0,8	2	—	58	151	84	67	—	—	„
37. Koliszowy	Ruda Maleniecka	Ruda Maleniecka	5,0	„	14,0	1	27,5	—	—	—	—	—	—	—	1	—	34	82	82	—	—	—	„
38. Kolonja Szczerbacka	Gowarczów	Końskie	14,0	„	14,0	1	30,0	—	—	—	—	—	—	11,1	1	—	34	113	53	31	29	—	„
39. Kołoniec	Ruda Maleniecka	Ruda Maleniecka	7,0	„	24,0	1	44,0	1	44,0	—	1	3 (1)	—	6,5	1	—	34	90	90	—	—	—	„
40. Komaszyce	Gowarczów	Końskie	9,0	„	9,0	2	53,0	—	—	1	—	—	—	—	2	—	60	105	73	32	—	—	„
41. Kopałów	Grodzisko	Radoszyce	2,0	„	20,0	2	41,6	—	—	—	—	—	—	—	2	—	58	125	114	9	2	—	„
42. Kornica	Końskie	Końskie	3,0	„	4,0	2	52,5	—	—	—	—	—	—	—	2	—	60	153	153	—	—	—	„
43. Kozia Wola	Duraczów	Stąporków	4.0	Niekłań	5,0	1	30,0	—	—	—	—	—	—	2,0	1	—	34	63	63	—	—	—	„
44. Królewiec	Miedzierza	Końskie	20,0	Końskie	20,0	2	47,3	—	—	—	—	—	—	1,0	2	—	60	148	97	27	9	15	„
45. Kuźnica	Borkowice	Przysucha	6,0	„	20,0	1	29,6	1	29,6	—	1	1 (1)	—	—	1	—	34	46	36	1	5	4	„
46. Lipa	Ruda Maleniecka	Ruda Maleniecka	5,0	„	22,0	3	73,0	—	—	—	—	—	—	1,7	4	1	95	237	88	133	16	—	„
47. Majdów	Szydłowiec	Szydłowiec	10,0	Bliżyn	5,0	1	22,5	—	—	—	—	—	—	1,4	1	—	34	103	67	36	—	—	„
48. Miedzierza	Miedzierza	Końskie	15,0	Końskie	15,0	3	81,5	—	—	—	—	—	—	—	3	1	88	206	179	26	1	—	„
49. Mnin	Pijanów	Radoszyce	10,0	Małogoszcz	16 0	2	66,3	—	—	—	—	—	—	1,1	2	1	66	167	157	9	1	—	„

SZKOŁA siedziba, wzgl. nazwa	GMINA w miastach ulica i Nr. domu	URZĄD POCZTOWY Nazwa	URZĄD POCZTOWY Odległość w km.	STACJA KOLEJOWA Nazwa	STACJA KOLEJOWA Odległość w km.	IZBY LEKCYJNE Ogółem liczba	IZBY LEKCYJNE Ogółem pow. w m.²	IZBY LEKCYJNE W budynkach własnych liczba	IZBY LEKCYJNE W budynkach własnych pow. w m.²	INNE IZBY SZKOLNE	MIESZKANIA NAUCZYCIELI W BUDYNKACH WŁASNYCH Mieszkań	MIESZKANIA NAUCZYCIELI W BUDYNKACH WŁASNYCH Izb (w tem kuchen)	GRUNTY SZKOLNE W HEKT. W użyciu szkoły	GRUNTY SZKOLNE W HEKT. W użyciu nauczycieli	NAUCZYCIELE W charakterze etatowych	NAUCZYCIELE W charakterze nieetatowych	GODZIN LEKCYJ TYGODNIOWO	DZIECI ZAPISANE DO SZKOŁY Ogółem	DZIECI ZAPISANE DO SZKOŁY Uczęszczające z odległości —1 km.	1—2 km.	2—3 km.	ponad 3 km.	JĘZYK NAUCZANIA
50. Mokra	Duraczów	Stąporków	3,0	Niekłań	6,0	2	47,8	—	—	—	—	—	—	2,6	2	—	60	105	105	—	—	—	p.
51. Mościska	Grodzisko	Radoszyce	2,0	Końskie	21,9	1	24,0	—	—	—	—	—	—	—	1	—	34	84	70	14	—	—	„
52. Mroczków	Blizin	Bliżyn	6,0	Sołtyków	1,0	3	84,0	3	84,0	—	1	2 (1)	—	1,1	3	—	88	137	72	61	4	—	„
53. Muszczarz	Miedzierza	Końskie	25,0	Końskie	25,0	1	19,8	—	—	1	—	—	—	—	1	—	34	77	23	44	10	—	„
54. Nadolna	Chlewiska	Szydłowiec	10,0	Szydłowiec	17,0	2	87,1	—	—	1	—	—	—	—	2	—	60	173	129	44	—	—	„
55. Nalewajków	Grodzisko	Radoszyce	5,0	Końskie	18,0	1	27,2	—	—	—	—	—	—	—	1	—	34	72	49	23	—	—	„
56. Niekłań	Niekłań	Stąporków	7,0	Niekłań	5,0	4	158,5	4	158,5	—	—	—	0,3	0,3	7	1	188	411	163	26	134	88	„
57. Nieświń	Gowarczów	Końskie	8,0	Końskie	7,0	3	93,3	—	—	—	—	—	—	11,0	3	—	87	234	127	51	56	—	„
58. Ninków	Borkowice	Przysucha	8,0	Szydłowiec	20,0	1	60,5	—	—	—	—	—	—	—	1	—	34	96	92	4	—	—	„
59. Nosalewice	Przedbórz	Przedbórz	3,0	Gorzkowice	30,0	1	29,2	—	—	—	—	—	—	1,0	1	—	34	79	10	61	8	—	„
60. Nosalewice-Przyłanki	„	„	3,2	„	28,2	1	31,4	—	—	—	—	—	—	—	1	—	34	81	35	30	14	2	„
61. Odrowąż	Niekłań	Stąporków	6,0	Sołtyków	2,5	3	91,9	—	—	—	—	—	—	—	3	1	96	167	104	61	—	2	„
62. Ostałów	Chlewiska	Szydłowiec	9,0	Szydłowiec	13,0	1	24,8	—	—	—	—	—	—	—	1	—	34	60	60	—	—	—	„
63. Pardołów	Niekłań	Stąporków	6,0	Niekłań	4,0	2	35,2	—	—	—	—	—	—	1,1	2	—	60	128	59	69	—	—	„
64. Pawłów	Chlewiska	Szydłowiec	5,0	Szydłowiec	10,5	2	71,6	—	—	—	—	—	—	—	2	—	60	141	141	—	—	—	„
65. Pilczyca	Pijanów	Radoszyce	15,0	Małogoszcz	25,0	3	116,0	—	—	—	—	—	—	—	3	1	96	261	61	54	17	129	„
66. Pogorzałe	Blizin	Bliżyn	9,0	Skarżysko	2,5	2	71,3	—	—	—	—	—	—	—	2	—	58	114	82	32	—	—	„
67. Policzko	Przedbórz	Przedbórz	4,0	Gorzkowice	28,0	1	24,4	—	—	—	—	—	1,7	—	1	—	34	88	33	31	16	8	„
68. Politów	Borkowice	Przysucha	8,0	Szydłowiec	20,0	1	49,0	1	49,0	—	1	2 (1)	—	—	1	—	34	73	73	—	—	—	„
69. Pomyków	Duraczów	Końskie	3,0	Końskie	2,0	3	89,6	—	—	1	—	—	—	0,8	3	—	88	179	39	105	35	—	„
70. Przyłogi	Miedzierza	„	18,0	„	18,0	2	53,5	—	—	—	—	—	—	—	2	—	60	181	112	69	—	—	„
71. Radoszyce	Radoszyce	Radoszyce	0,0	„	18,0	9	305,6	8	277,0	1	1	3 (1)	—	0,6	13	—	347	742	669	32	41	—	„
72. Radwanów	Pijanów	„	12,0	Małogoszcz	25,0	2	55,0	—	—	—	—	—	—	—	2	—	58	158	60	35	63	—	„
73. [Rogów]	[Duraczów]	[Końskie]	[3,0]	[Końskie]	[2,0]	[2]	[61,6]	[2]	[61,6]	—	[1]	[2 (1)]	—	[1,0]	[2]	—	[58]	[130]	[103]	[27]	—	—	[p.]
74. Ruda Maleniecka	Ruda Maleniecka	Ruda Maleniecka	0,0	Końskie	17,0	3	105,0	3	105,0	—	2	4 (2)	0,5	—	3	—	90	170	136	30	4	—	p.
75. Ruski Bród	Borkowice	Przysucha	9,0	„	19,0	1	21,2	—	—	—	—	—	—	—	1	—	34	80	80	—	—	—	„
76. Ruszkowice	„	„	3,0	Opoczno	27,0	1	42,2	1	42,2	—	1	2 (1)	—	—	1	—	34	106	92	14	—	—	„
77. Rybianka	Szydłowiec	Szydłowiec	3,5	Szydłowiec	7,0	1	37,1	—	—	—	—	—	—	—	1	—	34	79	71	8	—	—	„
78. Rzuców	Chlewiska	„	14,0	„	18,0	4	185,9	—	—	—	—	—	—	2,6	4	—	116	278	117	68	93	—	„
79. Sadek	Szydłowiec	„	4,0	„	2,0	2	50,9	—	—	1	—	—	—	1,0	2	—	60	95	50	33	12	—	„
80. Sielpia	Grodzisko	Radoszyce	9,0	Końskie	11,0	2	83,3	—	—	1	—	—	—	1,0	2	—	60	118	27	91	—	—	„
81. Sierosławice	Końskie	Końskie	3,5	„	5,0	5	125,0	—	—	1	—	—	—	3,3	5	1	153	276	51	80	145	—	„
82. Skarżysko Książęce	Szydłowiec	Skarżysko	3,0	Skarżysko	3,0	2	52,8	2	52,8	—	1	3 (1)	—	3,7	2	1	68	180	83	96	1	—	„
83. Skłoby	Chlewiska	Szydłowiec	15,0	Szydłowiec	18,0	2	105,4	2	105,4	—	1	2 (1)	—	—	2	—	58	160	158	—	2	—	„
84. Skotniki	Skotniki	Przedbórz	16,0	Sulejów	17,0	2	101,0	1	78,9	1	1	4 (1)	—	2,8	2	1	66	205	94	54	52	5	„
85. Skórnica	Czermno	„	16,0	Końskie	30,0	1	37,2	—	—	—	—	—	—	—	1	—	34	112	80	11	21	—	„
86. Skrzeszów	Gowarczów	Końskie	12,0	Białaczów	2,5	2	50,6	—	—	—	—	—	—	—	2	—	60	158	59	99	—	—	„
87. Słupia	Pijanów	Radoszyce	12,0	Małogoszcz	25,0	2	117,0	—	—	1	—	—	—	—	2	—	58	134	91	38	5	—	„
88. Smarków	Duraczów	Stąporków	5,0	Niekłań	6,0	1	25,0	—	—	—	—	—	—	1,1	1	—	34	98	98	—	—	—	„
89. Sorbin	Blizin	Bliżyn	6,0	Bliżyn	6,0	2	44,3	—	—	—	—	—	—	0,5	2	—	58	122	102	20	—	—	„
90. Stadnicka Wola	Końskie	Końskie	9,0	Końskie	9,5	1	23,8	—	—	—	—	—	—	—	1	—	34	46	34	—	12	—	„
91. Stara Wieś	Góry Mokre	Przedbórz	15,0	Ludynia	18,0	1	42,0	—	—	—	—	—	—	—	1	—	34	71	38	33	—	—	„
92. Stąporków	Duraczów	Stąporków	0,2	Niekłań	2,0	4	142,5	—	—	—	—	—	—	1,0	5	1	134	306	263	9	30	4	„
93. Szydłówek	Szydłowiec	Szydłowiec	2,5	Szydłowiec	1,5	1	45,0	—	—	—	—	—	—	—	1	—	34	77	73	—	4	—	„
94. Turowice	Czermno	Przedbórz	20,0	Końskie	29,0	1	34,2	—	—	—	—	—	—	1,7	1	—	30	148	124	24	—	—	„
95. Ubyszów	Blizin	Bliżyn	2,0	Bliżyn	2,0	2	46,3	—	—	—	—	—	—	—	2	—	60	73	73	—	—	—	„
96. Wąsów	Duraczów	Stąporków	5,0	Końskie	7,0	1	33,8	—	—	—	—	—	—	—	1	—	34	105	69	36	—	—	„
97. Węgrzyn	Grodzisko	Radoszyce	6,0	„	18,0	2	53,7	—	—	—	—	—	—	—	2	—	60	107	55	52	—	—	„
98. Wilczkowice	„	„	5,0	„	23,0	2	56,7	—	—	—	—	—	—	0,9	2	—	60	177	98	28	51	—	„
99. Wołów	Niekłań	Stąporków	2,0	Niekłań	2,0	1	60,0	1	60,0	—	1	3 (1)	—	9,4	1	—	34	80	74	6	—	—	„
100. Wólka	Pijanów	Radoszyce	12,0	Ludynia	15,0	1	29,2	—	—	—	—	—	—	—	1	—	34	88	76	12	—	—	„
101. Wólka Zychowa	Niekłań	Stąporków	12,0	Niekłań	10,0	1	84,0	—	—	—	—	—	—	—	1	—	34	104	62	39	3	—	„
102. Wymysłów	Borkowice	Przysucha	7,0	Opoczno	34,0	1	35,0	1	35,0	—	1	2 (1)	—	1,1	1	—	34	82	82	—	—	—	„
103. Wysoka	Szydłowiec	Szydłowiec	9,0	Jastrząb	9,0	1	26,0	—	—	—	—	—	—	0,9	1	—	33	62	32	14	13	3	„
104. Wyszyna Machorowska	Ruda Maleniecka	Ruda Maleniecka	4,0	Końskie	21,0	1	24,9	—	—	—	—	—	—	—	1	—	34	69	27	42	—	—	„
105. Zaborowice	Miedzierza	Końskie	22,0	„	22,0	2	60,3	—	—	1	—	—	—	0,9	2	—	60	160	146	2	12	—	„
106. Zuzowy	Przedbórz	Przedbórz	9,0	Gorzkowice	34,0	1	42,9	1	42,9	—	1	2 (1)	—	—	1	—	34	74	67	1	—	6	„

SZKOŁA siedziba, wzgl. nazwa	GMINA w miastach ulica i Nr. domu	URZĄD POCZTOWY Nazwa	URZĄD POCZTOWY Odległość w km.	STACJA KOLEJOWA Nazwa	STACJA KOLEJOWA Odległość w km.	IZBY LEKCYJNE Ogółem liczba	IZBY LEKCYJNE Ogółem pow. w m²	IZBY LEKCYJNE W budynkach własnych liczba	IZBY LEKCYJNE W budynkach własnych pow. w m²	INNE IZBY SZKOLNE	MIESZKANIA NAUCZYCIELI W BUDYNKACH WŁASNYCH Mieszkań	MIESZKANIA NAUCZYCIELI W BUDYNKACH WŁASNYCH Izb (w tem kuchen)	GRUNTY SZKOLNE W HEKT. W użyciu szkoły	GRUNTY SZKOLNE W HEKT. W użyciu nauczycieli	NAUCZYCIELE W charakterze etatowych	NAUCZYCIELE W charakterze nieetatowych	GODZIN LEKCYJ TYGODNIOWO	DZIECI ZAPISANE DO SZKOŁY Ogółem	DZIECI ZAPISANE DO SZKOŁY Uczęszczające z odległości —1 km.	1—2 km.	2—3 km.	ponad 3 km.	JĘZYK NAUCZANIA
7. POW. KOZIENICE																								
MIASTO:																								
Kozienice:																								
1. im. Zygmunta Starego	ul. Radomska 65	Kozienice	0,8	Kozienice	1 5	8	378,2	2	110,0	2	—	—	—	1,7	13	2	346	475	382	60	11	22	p.
2. im. Ursz. Kochanowskiej	„ „ „ 22	„ „	0,1	„ „	1,5	6	222,0	—	—	2	—	—	—	1,7	10	3	257	459	400	44	14	1	„
Zwoleń:																								
3. im. J. Kochanowskiego	ul. Piłsudskiego	Zwoleń	0,0	Garbatka	16,0	9	416,4	9	416,4	2	2	4 (1)	—	1,4	16	1	468	1000	753	51	95	101	„
WIEŚ:																								
1. Andrzejów	Oblasy	Puławy	23,0	Puławy	27,0	1	34,8	—	—	—	—	—	—	1,1	1	—	30	83	66	4	13	—	„
2. Augustów	Kozienice	Kozienice	9,0	Zagożdżon	3,0	1	25,0	—	—	—	—	—	0,6	—	1	—	34	84	84	—	—	—	„
3. Bartodzieje	Tczów	Zwoleń	7,0	„	15,0	3	91,6	1	39,1	—	1	2 (1)	—	—	3	1	94	184	151	33	—	—	„
4. Bąkowiec	Sieciechów	Sieciechów	5,0	Bąkowiec	3,0	2	49,1	—	—	—	—	—	—	2,0	2	—	64	105	42	47	12	4	„
5. [Berdzieża]	[Sarnów]	[Gniewoszów]	[8,0]	[Sarnów k. Wys. Koła]	[2,5]	[1]	[30,0]	—	—	—	—	—	—	—	—	—	—	[75]	[38]	[37]	—	—	[p.]
6. [Bobrowniki]	[Bobrowniki]	[Głowaczów]	[3,0]	[Kozienice]	[21,0]	[2]	[80,0]	—	—	—	—	—	—	—	—	—	—	[123]	[99]	[24]	—	—	„
7. Borek	Sarnów	Gniewoszów	6,0	Zajezierze k. Dęblina	3,0	2	51,3	1	32,0	1	—	—	—	0,3	2	—	60	139	139	—	—	—	p.
8. Boże	Grabów n. Pilicą	Warka	10,0	Góra Kalwarja	31,0	4	145,8	2	84,0	—	1	4 (1)	—	3,9	4	—	118	215	103	90	22	—	„
9. Bronowice	Góra Puławska	Puławy	3,5	Wysokie Koło	7,0	2	91,8	1	76,0	—	1	4 (1)	—	0,3	2	—	66	119	91	28	—	—	„
10. Brzezinki Stare	Tczów	Zwoleń	6,0	Garbatka	22,0	2	54,2	—	—	—	—	—	—	0,6	2	—	59	122	46	48	28	—	„
11. Brzeźnica	Brzeźnica	Kozienice	7,0	Słowiki Nowe	3,0	5	126,4	—	—	—	—	—	0,4	0,4	8	1	182	275	63	93	89	30	„
12. Brzóza	Brzóza	Głowaczów	3,0	Kozienice	15,0	5	159,2	—	—	—	—	—	0,3	3,3	5	1	151	232	191	26	12	3	„
13. Brzustów	Policzna	Garbatka	4,0	Garbatka	4,0	1	33,0	—	—	—	—	—	—	—	1	—	35	40	19	21	—	—	„
14. Cecylówka	Marjampol	Głowaczów	7,0	Kozienice	28,0	1	25,0	—	—	—	—	—	—	—	1	—	30	48	39	9	—	—	„
15. Chechły	Sarnów	Gniewoszów	7,0	Sarnów k. Wys. Koła	6,0	1	64,0	1	64,0	1	1	3 (1)	—	1,1	1	—	34	104	40	16	48	—	„
16. Chmielów	Rozniszew	Magnuszew	7,0	Kozienice	28,0	2	42,5	—	—	—	—	—	—	—	2	—	60	126	102	11	5	8	„
17. Chodkowska Wola	Świerze Górne	Kozienice	18,0	„	20,0	1	30,2	1	30,2	—	1	2 (1)	—	—	1	—	35	89	77	12	—	—	„
18. Chojny	Bobrowniki	Głowaczów	9,0	„	27,0	1	28,0	—	—	—	—	—	—	—	1	—	30	88	37	31	14	6	„
19. Czarnolas	Policzna	Garbatka	9,0	Garbatka	9,0	1	22,0	—	—	—	—	—	—	0,6	1	—	35	68	67	1	—	—	„
20. Dąbrówka Miejska	Bobrowniki	Głowaczów	4,0	Kozienice	23,0	3	94,5	—	—	—	—	—	—	2,2	3	—	88	196	164	32	—	—	„
21. Dębowa Wola Nowa	Trzebień	Magnuszew	7,0	„	24,0	1	30,0	—	—	—	—	—	—	—	1	—	30	71	56	15	—	—	„
22. Emilew	Marjampol	Głowaczów	3,0	„	21,0	1	25,0	—	—	—	—	—	—	—	1	—	30	71	71	—	—	—	„
23. Filipinów	Policzna	Garbatka	12,0	Garbatka	12,0	2	47,5	—	—	—	—	—	—	0,6	2	—	60	96	56	40	—	—	„
24. Florjanów	Grabów n. Wisłą	Zwoleń	13,0	„	10,0	1	27,5	—	—	—	—	—	—	0,6	1	—	34	60	44	11	4	1	„
25. Garbatka	Policzna	Garbatka	1,5	„	1,5	2	43,9	—	—	—	—	—	—	0,8	2	—	60	114	74	40	—	—	„
26. Garbatka	„	„	1,0	„	0,2	6	126,2	—	—	2	—	—	—	0,8	8	—	225	344	238	76	30	—	„
27. Głowaczów	Marjampol	Głowaczów	0,0	Kozienice	18,0	5	167,4	2	102,3	1	1	3 (1)	—	0,2	7	1	205	316	292	12	8	4	„
28. Głusice	Sieciechów	Sieciechów	6,0	Zajezierze k. Dęblina	2,5	2	59,6	2	59,6	—	1	3 (1)	—	—	2	—	60	110	95	15	—	—	„
29. Gniewoszów	Sarnów	Gniewoszów	0,0	Wysokie Koło	1,5	4	143,0	4	143,0	—	1	3 (1)	0,3	1,1	4	1	126	290	287	3	—	—	„
30. Góra Puławska	Góra Puławska	Puławy	1,0	Puławy	5,0	3	92,6	3	92,6	—	2	4 (1)	1,1	—	4	1	114	230	149	50	9	22	„
31. Grabowska Wola	Grabów n. Pilicą	Warka	9,0	Góra Kalwarja	30,0	2	71,3	2	71,3	—	1	3 (1)	—	4,0	2	—	64	160	97	22	41	—	„
32. Grabów n. Pilicą	„ „ „ „	„	6,0	„ „	28,0	4	118,5	2	67,5	—	1	3 (1)	0,1	1,0	4	1	130	238	126	63	49	—	„
33. Grabów n. Wisłą	Grabów n. Wisłą	Zwoleń	6,0	Garbatka	16,0	3	85,2	—	—	—	—	—	—	4,3	3	—	103	224	149	68	7	—	„
34. Grabów Zaleśny	Grabów n. Pilicą	Warka	2,5	Góra Kalwarja	23,5	1	36,0	—	—	—	—	—	—	—	1	—	34	53	14	34	5	—	„
35. Gródek Stary	Policzna	Garbatka	4,0	Garbatka	4,0	1	30,0	—	—	—	—	—	—	—	1	1	36	76	69	7	—	—	„
36. Helenów	Oblasy	Puławy	9,0	Puławy	12,0	1	25,0	—	—	—	—	—	—	—	1	—	30	70	47	—	23	—	„
37. Ignacówka	Bobrowniki	Głowaczów	7,0	Kozienice	25,0	1	30,0	—	—	—	—	—	—	0,6	1	—	34	104	37	22	35	10	„
38. Jadwinów	Policzna	Garbatka	10,0	Garbatka	10,0	2	45,2	—	—	—	—	—	—	0,6	2	—	60	121	68	53	—	—	„
39. Janików	Brzeźnica	Kozienice	3,0	Kozienice	2,0	2	42,5	—	—	—	—	—	—	1,7	2	1	60	67	61	6	—	—	„
40. Janowiec	Oblasy	Puławy	11,0	Puławy	14,0	5	184,9	2	79,5	—	1	3 (1)	—	1,1	6	1	194	343	268	8	33	34	p. i n.
41. Jaroszki	Jedlnia	Zagożdżon	7,0	Jedlnia	7,0	2	54,3	—	—	—	—	—	—	—	2	—	62	127	49	42	36	—	p.
42. Jedlnia	„	„	6,0	„	3,5	5	149,6	5	149,6	1	1	3 (1)	0,5	2,5	8	1	231	334	225	97	—	12	„
43. Karolin	Grabów n. Wisłą	Zwoleń	6,0	Garbatka	20,0	1	15,8	—	—	—	—	—	—	1,7	1	—	30	48	42	6	—	—	„
44. Kępiec	Sieciechów	Sieciechów	1,0	Zajezierze k. Dęblina	3,0	1	27,0	—	—	—	—	—	0,5	—	1	—	34	44	44	—	—	—	„
45. Kociołki	Kozienice	Kozienice	5,0	Kozienice	5,0	1	30,0	—	—	—	—	—	—	—	1	1	34	65	65	—	—	—	„

SZKOŁA siedziba, wzgl. nazwa	GMINA w miastach ulica i Nr. domu	URZĄD POCZTOWY: Nazwa	URZĄD POCZTOWY: Odległość w km.	STACJA KOLEJOWA: Nazwa	STACJA KOLEJOWA: Odległość w km.	IZBY LEKCYJNE: Ogółem: liczba	IZBY LEKCYJNE: Ogółem: pow. w m.²	IZBY LEKCYJNE: W budynkach własnych: liczba	IZBY LEKCYJNE: W budynkach własnych: pow. w m.²	INNE IZBY SZKOLNE	MIESZKANIA NAUCZYCIELI W BUDYNKACH WŁASNYCH: Mieszkań	MIESZKANIA NAUCZYCIELI W BUDYNKACH WŁASNYCH: Izb (w tem kuchen)	GRUNTY SZKOLNE W HEKT.: W użyciu: szkoły	GRUNTY SZKOLNE W HEKT.: W użyciu: nauczycieli	NAUCZYCIELE: W charakterze: etatowych	NAUCZYCIELE: W charakterze: nieetatowych	GODZIN LEKCYJ TYGODNIOWO	DZIECI ZAPISANE DO SZKOŁY: Ogółem	DZIECI ZAPISANE DO SZKOŁY: Uczęszczające z odległości: —1 km.	1—2 km.	2—3 km.	ponad 3 km.	JĘZYK NAUCZANIA
46. Krasna Dąbrowa	Kozienice	Kozienice	12,0	Zagożdżon	3,5	2	65,0	—	—	—	—	—	—	—	2	—	58	121	40	55	22	4	p.
47. Laski	Suskowola	Zagożdżon	4,5	„	3,5	2	51 2	2	51,2	—	1	3 (1)	—	0,9	2	—	64	101	92	9	—	—	„
48. Leokadjów	Góra Puławska	Puławy	10,0	Wysokie Koło	5,0	1	27,0	—	—	—	—	—	—	—	1	—	36	54	33	4	10	7	p. i n.
49. Leżenice	Marjampol	Głowaczów	1,0	Kozienice	19,0	1	30,0	—	—	—	—	—	—	4,4	1	—	34	75	53	22	—	—	p.
50. Lipa	„	„	2,0	„	20,0	1	80,0	—	—	—	—	—	—	—	1	—	34	97	73	24	—	—	„
51. Lipskie Budy	Bobrowniki	„	7,0	„	25,0	2	56,2	—	—	—	—	—	—	1,3	2	—	60	111	52	42	11	6	„
52. Łagów	Grabów n. Wisłą	Zwoleń	12,0	Wysokie Koło	10,0	3	155,1	—	—	—	—	—	—	—	3	1	102	179	125	44	10	—	„
53. Ławecko	Oblasy	Puławy	10,0	„	8,0	1	25,0	—	—	—	—	—	—	—	1	—	32	60	46	14	—	—	„
54. Łękawica	Trzebień	Magnuszew	7,0	Kozienice	30,0	1	60,0	1	60 0	—	1	3 (1)	0,4	1,7	1	—	34	112	77	28	7	—	„
55. Łoje	Sieciechów	Sieciechów	3,5	Bąkowiec	5,0	1	78,0	—	—	—	—	—	0,6	—	1	—	34	47	47	—	—	—	„
56. Magnuszew	Trzebień	Magnuszew	0,2	Kozienice	28,0	5	179,4	1	62,3	1	1	3 (1)	—	1,2	8	1	209	341	194	116	18	13	„
57. Majdany	Świerze Górne	Kozienice	3,0	„	4,0	2	54,7	—	—	—	—	—	—	—	2	—	60	106	56	37	13	—	„
58. Marjampol	Marjampol	Głowaczów	5,0	„	23,0	2	102,3	2	102,3	—	1	3 (1)	0,3	1,2	2	—	60	150	57	63	30	—	„
59. Marjanów	Brzóza	„	8,0	Zagożdżon	10,0	2	68,6	—	—	—	—	—	—	—	2	—	66	174	85	89	—	—	„
60. Mąkosy	Jedlnia	Zagożdżon	16,0	Jedlnia	14,0	2	55,0	—	—	—	—	—	—	3,3	2	—	60	106	61	45	—	—	„
61. Męciszów	Suskowola	„	10,0	Zagożdżon	8,0	1	21,2	—	—	—	—	—	—	1,1	1	—	30	56	43	13	—	—	„
62. Mierzączka	Grabów n. Wisłą	Zwoleń	8,0	Garbatka	21,0	4	97,2	—	—	—	—	—	—	1,3	4	—	138	294	139	145	10	—	„
63. Mniszew	Rozniszew	Magnuszew	10,0	Góra Kalwarja	17.0	2	49,1	—	—	—	—	—	—	1,0	2	1	66	155	121	34	—	—	„
64. Mozolice Duże	Brzeźnica	Kozienice	10,0	Słowiki Nowe	2,0	1	33,1	—	—	—	—	—	—	—	1	—	34	40	33	7	—	—	„
65. Mszadła Nowa	Oblasy	Puławy	20,0	Puławy	24,0	1	29,7	—	—	—	—	—	—	—	1	—	34	82	65	17	—	—	„
66. Nasiłów	Góra Puławska	„	12,0	„	15,5	1	31,9	—	—	—	—	—	—	—	1	—	34	58	57	1	—	—	„
67. Nowa Wieś	Świerze Górne	Kozienice	9,0	Kozienice	10,0	2	83,9	1	54,8	—	1	2 (1)	0,8	—	3	—	64	164	115	42	3	4	„
68. Oleksów	Sarnów	Gniewoszów	2,5	Wysokie Koło	3,5	2	64,0	2	64,0	1	1	3 (1)	0,1	1,1	2	1	63	127	88	39	—	—	„
69. Opatkowice	Góra Puławska	Puławy	8,0	„	3,0	1	25,0	—	—	—	—	—	—	—	1	—	32	70	70	—	—	—	„
70. Osiemborów	Rozniszew	Magnuszew	5,0	Góra Kalwarja	23.0	2	38,0	—	—	—	—	—	—	2,8	2	—	60	114	64	30	19	1	„
71. Paciorkowa Wola	Policzna	Garbatka	12,0	Garbatka	12,0	1	30,3	—	—	—	—	—	—	0,6	1	—	36	77	61	14	2	—	„
72. Paprotnia	Trzebin	Magnuszew	10,0	Kozienice	28,0	1	112,0	—	—	—	—	—	—	—	1	—	34	85	37	33	15	—	„
73. Piotrkowice	Świerze Górne	Kozienice	5,0	„	6 0	1	22,0	—	—	—	—	—	—	2,8	1	—	34	67	27	17	22	1	„
74. Polesie	Góra Puławska	Puławy	12,0	Wysokie Koło	6,0	1	26,9	—	—	—	—	—	—	4,0	1	—	35	59	48	11	—	—	p. i n.
75. Policzna	Policzna	Garbatka	4,0	Garbatka	4,0	6	221,6	—	—	1	—	—	—	1,5	6	2	163	297	227	23	18	29	p.
76. Przewóz	Kozienice	Kozienice	3,0	Kozienice	5,0	1	30,7	—	—	—	—	—	—	—	1	1	34	93	59	34	—	—	„
77. Przewóz Tarnowki	Trzebień	Magnuszew	3,0	Łaskarzew	12,0	1	28,0	—	—	—	—	—	—	1,9	1	—	30	51	25	26	—	—	„
78. Przydworzyce	„	„	5,0	Kozienice	22,0	1	40,0	—	—	—	—	—	—	1,3	1	—	30	73	73	—	—	—	„
79. Rozniszew	Rozniszew	„	8,0	Góra Kalwarja	20,0	2	100,0	2	100,0	—	2	4 (1)	—	1,5	2	1	67	194	102	82	10	—	„
80. Rudki	Oblasy	Puławy	20,0	Puławy	24,0	1	27,5	—	—	—	—	—	—	—	1	—	34	90	85	—	5	—	„
81. Ryczywół	Świerze Górne	Kozienice	16,0	Kozienice	17,0	1	57 6	—	—	—	—	—	—	1,1	1	—	30	115	77	31	7	—	„
82. Sarnów	Sarnów	Gniewoszów	3,0	Sarnów k. Wys. Koła	1,0	2	58,3	2	58,3	1	2	3 (1)	—	—	2	—	64	119	117	—	2	—	„
83. Sieciechów	Sieciechów	Sieciechów	0,1	Bąkowiec	2,0	5	128,0	—	—	—	—	—	—	—	6	1	175	227	162	57	8	—	„
84. Smogorzew	Góra Puławska	Gniewoszów	6,0	Wysokie Koło	4,0	1	30,0	—	—	—	—	—	—	1,1	1	—	34	61	53	8	—	—	„
85. Stanisławice	Kozienice	Kozienice	6,0	Kozienice	6,0	1	39,0	1	39,0	—	—	—	—	3,0	1	1	36	89	89	—	—	—	„
86. [Stanisławice]	[„]	[„]	[1,0]	[„]	[2,0]	[1]	[65,6]	—	—	—	—	—	[1,1]	—	—	—	—	[147]	[147]	—	—	—	[p.]
87. Staszów	Brzeźnica	„	9,0	Słowiki Nowe	4,0	3	91,7	—	—	—	—	—	—	0,8	3	1	99	177	130	47	—	—	p.
88. Strykowice Górne	Tczów	Zwoleń	3,0	Garbatka	12,0	1	28,6	—	—	—	—	—	—	1,3	1	—	33	78	57	21	—	—	„
89. Strzyżyna	Grabów n. Pilicą	Warka	10,0	Kozienice	30,0	1	20,0	—	—	—	—	—	—	—	1	—	30	76	45	—	31	—	„
90. Sucha	Suskowola	Zagożdżon	9,0	Zagożdżon	7,0	1	25,0	—	—	—	—	—	—	1,1	1	1	36	86	78	8	—	—	„
91. Suskowola	„	„	2,0	„	2,0	1	35,5	—	—	—	—	—	—	1,1	1	—	36	80	74	6	—	—	„
92. Sycyna	Grabów n. Wisłą	Zwoleń	5,0	Garbatka	20 0	2	43,2	—	—	—	—	—	—	—	2	—	64	111	96	15	—	—	„
93. Sydół	„	„	3,0	„	18,0	1	23,5	—	—	—	—	—	—	1,1	1	—	34	104	65	39	—	—	„
94. Trzcianki	Góra Puławska	Puławy	8,5	Puławy	12 0	1	30.3	—	—	—	—	—	—	1,7	1	—	34	84	84	—	—	—	„
95. Tczów Nowy	Tczów	Zwoleń	10,0	Zagożdżon	14.0	3	90,3	3	90,3	—	2	4 (2)	—	2 0	3	1	96	236	96	140	—	—	„
96. Trzebień	Trzebień	Magnuszew	3,0	Kozienice	21,0	2	81 6	1	45,0	—	1	3 (1)	—	2,2	2	1	62	143	141	2	—	—	„
97. Ursynów	Brzóza	Głowaczów	6,0	„	14,0	2	61,6	—	—	—	—	—	—	—	2	—	60	191	59	132	—	—	„
98. Wilczkowice Dolne	Rozniszew	Magnuszew	3,0	„	31,0	2	58,8	—	—	—	—	—	—	0,8	2	—	64	123	73	—	10	40	„
99. Władysławów	Policzna	Garbatka	10,0	Garbatka	10,0	2	44,9	—	—	—	—	—	—	3,3	2	—	60	107	38	62	7	—	„
100. Wojszyn	Oblasy	Puławy	10,0	Puławy	13,0	2	50,0	—	—	—	—	—	—	—	2	—	60	122	98	24	—	—	„
101. Wola Klasztorna	Sieciechów	Sieciechów	1,0	Bąkowiec	4,0	2	57,5	—	—	—	—	—	—	1,1	2	—	60	101	90	11	—	—	„
102. Wólka Tyszyńska	Brzeźnica	Kozienice	4,0	Kozienice	3 0	1	30 7	—	—	—	—	—	—	—	1	—	34	79	79	—	—	—	„

SZKOŁA siedziba, wzgl. nazwa	GMINA w miastach ulica i Nr. domu	URZĄD POCZTOWY Nazwa	URZĄD POCZTOWY Odległość w km.	STACJA KOLEJOWA Nazwa	STACJA KOLEJOWA Odległość w km.	IZBY LEKCYJNE Ogółem liczba	IZBY LEKCYJNE Ogółem pow. w m.²	IZBY LEKCYJNE W budynkach własnych liczba	IZBY LEKCYJNE W budynkach własnych pow. w m.²	INNE IZBY SZKOLNE	MIESZKANIA NAUCZYCIELI W BUDYNKACH WŁASNYCH Mieszkań	MIESZKANIA NAUCZYCIELI W BUDYNKACH WŁASNYCH Izb (w tem kuchen)	GRUNTY SZKOLNE W HEKT. W użyciu szkoły	GRUNTY SZKOLNE W HEKT. W użyciu nauczycieli	NAUCZYCIELE W charakterze etatowych	NAUCZYCIELE W charakterze nieetatowych	GODZIN LEKCYJ TYGODNIOWO	DZIECI ZAPISANE DO SZKOŁY Ogółem	DZIECI ZAPISANE DO SZKOŁY Uczęszczające z odległości —1 km.	1—2 km.	2—3 km.	ponad 3 km.	JĘZYK NAUCZANIA
103. Wysokie Koło	Sarnów	Gniewoszów	2,0	Wysokie Koło	0,0	2	54,6	—	—	—	—	—	—	—	2	1	62	130	97	33	—	—	p.
104. Zagożdżon	Jedlnia	Zagożdżon	1,0	Zagożdżon	0,5	2	49,5	—	—	—	—	—	—	1,1	2	—	60	128	79	46	2	1	„
105. Zajezierze	Sieciechów	Sieciechów	5,0	Zajezierze k. Dęblina	0,0	3	82,6	—	—	—	—	—	0,6	—	5	—	109	160	160	—	—	—	„
106. Zarzecze	Góra Puławska	Puławy	7,0	Wysokie Koło	6,0	2	71,1	2	71,1	—	1	4 (1)	0,1	0,5	2	—	60	175	96	11	58	10	„
107. Zawada Stara	Sarnów	Gniewoszów	6,0	Sarnów k. Wys. Koła	3,0	2	61,8	2	61,8	—	1	4 (1)	—	—	2	1	63	143	112	31	—	—	„
108. Zielonka Nowa	Grabów n. Wisłą	Zwoleń	3,5	Garbatka	15,0	2	59,5	—	—	—	—	—	—	—	2	—	60	92	92	—	—	—	„
109. Zwola	Sarnów	Gniewoszów	7,0	Sarnów k. Wys. Koła	4,0	1	32,4	1	32,4	—	1	2 (1)	—	—	1	—	34	79	74	3	—	2	„
8. Powiat Miechów																							
MIASTO:																							
Miechów:																							
1. powszechna męska	ul. Sobiesk. 159	Miechów	0,1	Miechów Wąsk.	0,2	6	294,2	6	294,2	—	1	4 (1)	—	—	12	1	283	408	366	30	10	2	p.
2. „ żeńska	„ Sienkiewicza	„	0,3	„	0,2	6	233,5	2	83,4	—	—	—	—	—	12	—	264	486	417	57	10	2	„
Proszowice:																							
3. powszechna	ul. Kościuszki 9	Proszowice	0,0	Posądza	4,0	4	222,1	4	222,1	—	1	4 (1)	—	3,9	7	1	200	490	445	30	15	—	„
Słomniki:																							
4. powszechna	ul. Kościuszki	Słomniki	1,0	Miechów	22,0	8	312,6	7	245,6	2	—	—	—	0,6	10	1	270	536	504	12	5	15	„
5. „ żeńska	„ „	„	1,0	„	22,0	(5)	(177,0)	(5)	(177,0)	—	—	—	—	—	4	4	128	251	249	2	—	—	„
WIEŚ:																							
1. Biórków Wielki	Wierzbno	Proszowice	10,0	Biurków	0,5	1	60,8	1	60,8	1	1	3 (1)	—	1,9	1	1	34	89	89	—	—	—	„
2. Biskupice	Rzerzuśnia	Miechów	3,0	Miechów	8,0	1	73,4	1	73,4	—	1	3 (1)	0,2	1,0	1	—	34	90	65	25	—	—	„
3. Brydzyń Nowy	Kozłów	Kozłów k. Miechowa	4,0	Kozłów	4,0	2	70,2	—	—	—	—	—	—	—	2	—	61	137	136	1	—	—	„
4. Brzesko Nowe	Gruszów	Brzesko Nowe	0,0	Niepołomice	18,0	7	223,7	—	—	1	—	—	—	1,7	7	1	199	293	280	1	—	12	„
5. Brzesko Stare	„	„	4,0	„	20,0	1	49,5	1	49,5	—	1	3 (1)	—	1,3	1	—	34	93	74	19	—	—	„
6. Brzuchonia	Wielko-Zagórze	Miechów	5,0	Kalina Mała	2,5	1	29,1	—	—	—	—	—	—	1,1	1	—	33	76	76	—	—	—	„
7. Buk	Rzerzuśnia	„	15,0	Wolbrom	8,0	1	22,0	—	—	—	—	—	—	—	1	—	32	62	27	35	—	—	„
8. Bukowska Wola	Wielko-Zagórze	„	3,5	Miechów	3,5	1	25,5	—	—	—	—	—	—	2,0	1	1	34	72	40	21	11	—	„
9. Charsznica	Tczyca	Miechów Charsznica	0,0	„	0,2	6	265,5	—	—	1	—	—	—	—	9	1	249	472	249	84	118	21	„
10. Chodów	Wielko-Zagórze	„	2,5	„	2,5	1	51,0	1	51,0	—	1	3 (1)	—	1,7	1	1	34	106	40	64	2	—	„
11. Chorążyce	Koniusza	Proszowice	4,0	Posądza	4,0	1	43,8	—	—	—	—	—	—	—	1	—	34	85	55	30	—	—	„
12. Czaple Małe	Rzerzuśnia	Miechów	10,0	Miechów	12,0	1	67,5	1	67,5	—	1	3 (1)	—	18,5	1	1	34	85	74	11	—	—	„
13. Czaple Wielkie	„	„	11,0	„	20,0	1	37,4	1	37,4	—	1	3 (1)	0,2	1,3	1	1	34	82	82	—	—	—	„
14. Czechy	Niedźwiedź	Słomniki	3,5	Kocmyrzów	10,0	1	56,0	—	—	—	—	—	—	—	1	1	34	99	58	41	—	—	„
15. Damice	Iwanowice	„	9,0	Kraków	17,0	2	82,6	1	60,0	—	1	3 (1)	—	0,5	2	1	67	174	159	15	—	—	„
16. Dobranowice	Kowala	Proszowice	6,0	Posądza	6,0	3	104,3	2	78,3	—	1	3 (1)	0,3	1,4	3	1	90	186	163	18	5	—	„
17. Dosłońce	Racławice	Miechów	15,0	Słaboszów	6,0	1	54,8	1	54,8	1	1	4 (1)	0,1	1,0	1	—	32	99	29	70	—	—	„
18. Falniów	Jaksice	„	4,0	Miechów	6,0	1	64,6	1	64,6	—	1	3 (1)	—	—	1	—	34	82	61	21	—	—	„
19. Giebułtów	Książ Wielki	Książ Wielki k. Miech.	5,0	Kalina Wielka	3,0	2	76,6	1	56,6	—	1	3 (1)	—	0,4	2	—	66	180	102	35	43	—	„
20. Glew	Wierzbno	Proszowice	12,0	Kocmyrzów	12,0	1	32,8	—	—	—	—	—	—	—	1	—	30	61	50	10	1	—	„
21. Gliwiec	„	„	8,0	Posądza	4,5	3	110,9	1	48,2	—	1	4 (1)	0,7	1,1	3	—	88	140	76	53	11	—	„
22. Głupczów	Pałecznica	Działoszyce	8,0	Działoszyce	8,0	1	38,7	1	38,7	—	1	2 (1)	—	1,1	1	—	34	85	53	32	—	—	„
23. Gołcza	Rzerzuśnia	„	7,0	„	7,0	7	223,5	1	44,2	—	1	3 (1)	—	1,1	7	1	206	418	354	—	64	—	„
24. Goszcza	Luborzyca	Kocmyrzów	7,0	Kocmyrzów	7,0	3	99,2	2	74,5	1	1	3 (1)	0,4	2,6	3	1	92	208	160	47	1	—	„
25. Goszyce	„	„	5,0	„	5,0	1	34,5	1	34,5	—	1	3 (1)	—	0,5	1	—	32	64	55	4	5	—	„
26. Gruszów	Gruszów	Nowe Brzesko	4,0	Bochnia	22,0	1	29,0	—	—	—	—	—	—	2,3	1	—	34	88	88	—	—	—	„
27. Grzymałów	Racławice	Miechów	12,0	Kalina Wielka	4,0	1	36,0	—	—	—	—	—	—	1,1	1	—	32	82	45	37	—	—	„
28. Ibramowice	Pałecznica	Proszowice	6,0	Posądza	8,0	2	72,0	1	44,0	—	1	3 (1)	—	—	2	—	60	144	72	40	32	—	„
29. Igołomia	Igołomia	Wyciąże	5,0	Niepołomice	5,0	3	86,5	1	36,6	—	1	3 (1)	—	1,0	3	1	96	226	176	50	—	—	„
30. Ilkowice	Nieszków	Działoszyce	10,0	Janowice n. Nidzicą	2,0	2	65,8	2	65,8	—	1	2 (1)	0,1	0,1	2	—	60	143	32	111	—	—	„

SZKOŁA siedziba, wzgl. nazwa	GMINA w miastach ulica i Nr. domu	URZĄD POCZTOWY Nazwa	Odległość w km.	STACJA KOLEJOWA Nazwa	Odległość w km.	IZBY LEKCYJNE Ogółem liczba	Ogółem pow. w m.²	W budynkach własnych liczba	W budynkach własnych pow. w m.²	INNE IZBY SZKOLNE	MIESZKANIA NAUCZYCIELI W BUDYNKACH WŁASNYCH Mieszkań	Izb (w tem kuchen)	GRUNTY SZKOLNE W HEKT. W użyciu szkoły	W użyciu nauczycieli	NAUCZYCIELE W charakterze etatowych	W charakterze nieetatowych	GODZIN LEKCYJ TYGODNIOWO	DZIECI ZAPISANE DO SZKOŁY Ogółem	Uczęszczające z odległości —1 km.	1—2 km.	2—3 km.	ponad 3 km.	JĘZYK NAUCZANIA
31. Iwanowice	Iwanowice	Słomniki	8,0	Kraków	21,0	3	137,0	2	98,0	—	1	4 (1)	—	1,3	4	1	126	232	140	72	20	—	p.
32. Janowice	Nieszków	Działoszyce	12,0	Janowice n. Nidzicą	0,1	1	62,7	1	62,7	—	2	3 (2)	—	1.2	1	—	34	86	79	7	—	—	„
33. Jeżówka	Tczyca	Miechów Charsznica	8,0	Wolbrom	7,0	3	104,2	2	74,5	—	1	3 (1)	0,6	—	3	—	92	227	148	62	17	—	„
34. Kacice	Kacice	Słomniki	3,0	Miechów	22,0	2	64,0	2	64,0	2	1	3 (1)	—	1,1	3	—	86	175	55	66	51	3	„
35. Kalina Mała	Wielko-Zagórze	Miechów	7,0	Kalina Mała	0,5	1	60,8	1	60,8	—	1	3 (1)	—	1,7	1	—	34	109	86	22	1	—	„
36. Kalina-Rędziny	„	„	6,0	„	2,0	1	35,0	—	—	—	—	—	—	0,6	1	—	30	108	57	34	17	—	„
37. Kalina Wielka	Racławice	„	10,0	Kalina Wielka	0,5	2	70,0	2	70,0	—	1	3 (1)	—	1,2	2	—	60	125	100	25	—	—	„
38. Kamienica	Rzerzuśnia	„	11,0	Miechów	9,0	1	23,0	—	—	—	—	—	—	—	1	—	34	83	83	—	—	—	„
39. Kamieńczyce	Jaksice	„	3,0	„	3,0	3	94,1	2	72,3	—	1	3 (1)	—	2,0	3	—	94	223	134	81	8	—	„
40. Kamionka	Kozłów	Kozłów k. Miechowa	1,0	Kozłów	1,0	1	30,0	—	—	—	—	—	—	0,6	1	1	34	70	64	6	—	—	„
41. Karwin	Wierzbno	Proszowice	6,0	Posądza	4,0	1	31,5	—	—	—	—	—	—	1,1	1	—	32	101	53	28	20	—	„
42. Kępie	Tczyca	Miechów Charsznica	7,0	Kozłów	5,0	3	106,7	2	77,5	1	1	3 (1)	—	—	3	—	86	227	129	72	19	7	„
43. Klimontów	Klimontów	Proszowice	4,0	Posądza	7,0	2	69,1	2	69,1	—	1	3 (1)	—	0,2	2	—	30	157	115	17	25	—	„
44. Koniusza	Koniusza	„	5,0	„	1,5	4	169,5	1	56,0	—	1	3 (1)	—	3,2	4	1	132	254	194	48	10	2	„
45. [Kościejów]	[Racławice]	[Miechów]	[16,0]	[Słaboszów]	[5,0]	[1]	[29,8]	[1]	[29,8]	—	[1]	[2 (1)]	—	—	[1]	—	[30]	[70]	[70]	—	—	—	[p.]
46. Kowary	Klimontów	Proszowice	5,0	Posądza	9,0	1	23,1	—	—	—	—	—	1,0	2,0	1	—	32	74	74	—	—	—	p.
47. Kozłów	Kozłów	Kozłów k. Miechowa	1,5	Kozłów	1,5	4	141,7	2	66,9	—	1	3 (1)	—	1,3	4	1	124	252	189	16	47	—	„
48. Koźlica	Igołomia	Wyciąże	5,0	Niepołomice	3,0	1	18,0	—	—	—	—	—	—	—	1	—	30	53	53	—	—	—	„
49. Kropidło I	Nieszków	Działoszyce	8,0	Słaboszów	4,0	1	120,0	—	—	—	—	—	—	2,2	1	—	32	100	100	—	—	—	„
50. Książ Mały	Książ Wielki	Książ Wielki k. Miech.	5,0	Kozłów	15,0	4	124,7	2	66,4	—	1	3 (1)	0,4	1,3	4	1	122	318	212	106	—	—	„
51. Książ Wielki	„	„	0,1	„	9,0	7	222,9	2	80,4	—	1	4 (1)	—	3,9	12	—	288	553	289	264	—	—	„
52. Książniczki	Michałowice	Michałowice	3,5	Kraków	12,0	1	31,2	—	—	—	—	—	—	—	1	—	32	67	38	29	—	—	„
53. Kuchary	Gruszów	Brzesko Nowe	4,0	Kościelec	4,5	1	48,0	—	—	—	—	—	—	—	1	—	34	98	98	—	—	—	„
54. Lgota Wielka	Rzerzuśnia	Miechów	15,0	Wolbrom	6,0	1	35,1	—	—	—	—	—	—	3,9	1	—	34	115	115	—	—	—	„
55. Luborzyca	Luborzyca	Kocmyrzów	0,5	Kocmyrzów	0,5	6	215,6	2	79,6	1	2	3 (1)	—	2,1	6	—	170	283	245	31	7	—	„
56. Łaganów	Wierzbno	Proszowice	1,5	Posądza	3,0	1	25,1	—	—	—	—	—	0,6	1,1	1	—	32	84	53	31	—	—	„
57. Łaszów	Pałecznica	Działoszyce	10,0	Działoszyce	10,0	1	28,0	—	—	—	—	—	—	—	1	1	38	52	52	—	—	—	„
58. Łętkowice	Łętkowice	Słomniki	7,0	Miechów	15,0	4	147,6	2	75,6	1	1	3 (1)	0,5	1,5	6	1	124	231	81	74	76	—	„
59. Łososkowice	Koniusza	Proszowice	11,0	Kocmyrzów	8,0	1	31,3	—	—	—	—	—	—	0,9	1	1	34	72	35	34	3	—	„
60. Łuczyce	Luborzyca	Kocmyrzów	4,0	„	4,0	1	27,0	—	—	—	—	—	—	—	1	—	32	85	75	10	—	—	„
61. Maciejowice	„	„	4,0	„	4,0	1	37,1	—	—	—	—	—	0,2	1,1	1	—	32	96	63	16	17	—	„
62. Maków	Rzerzuśnia	Miechów	10,0	Miechów Wąsk.	4,0	1	35,6	—	—	—	—	—	—	—	1	—	34	106	97	9	—	—	„
63. Marchocice	Racławice	„	13,0	Kalina Wielka	8,0	2	77,0	2	77,0	—	1	3 (1)	0,1	0,1	2	—	60	170	73	88	9	—	„
64. Marcinowice	Kozłów	Kozłów k. Miechowa	3,5	Kozłów	3,5	2	95,3	2	95,3	—	2	5 (2)	—	3,5	2	—	60	176	141	35	—	—	„
65. [Maszków]	[Iwanowice]	[Słomniki]	[8,0]	[Kocmyrzów]	[12,0]	[1]	[52,7]	—	—	—	—	—	—	—	—	—	—	[57]	[57]	—	—	—	[p.]
66. Michałowice	Michałowice	Michałowice	0,0	Kraków	12,0	5	195,1	4	174,5	1	1	3 (1)	0,1	1,1	8	—	220	358	215	101	42	—	p.
67. Miłocice	Niedźwiedź	Słomniki	4,0	„	22,0	3	93,2	2	68,6	—	1	3 (1)	0,2	0,4	3	—	88	139	107	32	—	—	„
68. Miroszów	Racławice	Działoszyce	5,0	Słaboszów	4,0	2	75,4	2	75,4	1	1	3 (1)	0,2	1,0	2	—	60	108	54	54	—	—	„
69. Mniszów	Kowala	Brzesko Nowe	3,0	Posądza	9,0	3	116,2	1	59,5	—	1	3 (1)	—	2,2	3	—	92	186	134	43	7	2	„
70. Moczydło	Książ Wielki	Książ Wielki k. Miech.	6,0	Kozłów	14,0	2	56,0	2	56,0	—	1	3 (1)	—	0,1	2	—	58	103	100	3	—	—	„
71. Muniakowice	Kacice	Słomniki	7,0	Miechów	14,0	1	48,1	1	48,1	—	1	3 (1)	0,8	1,1	1	—	32	100	74	23	3	—	„
72. Nadzów	Pałecznica	Proszowice	8,0	Posądza	11,0	1	60,0	1	60,0	1	1	3 (1)	—	1,1	1	—	34	138	65	73	—	—	„
73. Narama	Iwanowice	Słomniki	15,0	Kraków	17,0	1	28,1	—	—	—	—	—	—	—	1	1	34	92	84	8	—	—	„
74. Nasiechowice	Kacice	Miechów	8,0	Miechów	16,0	3	150,2	1	70,0	—	1	3 (1)	0,2	0,8	3	—	90	164	140	18	6	—	„
75. Niedźwiedź	Niedźwiedź	Słomniki	2,0	„	25,0	2	76,0	1	48,9	—	1	3 (1)	—	2,9	2	—	58	126	97	29	—	—	„
76. Niegardów	Koniusza	Proszowice	8,0	Kocmyrzów	13,0	2	119,6	1	68,3	—	2	6 (2)	—	1,4	2	1	70	209	120	57	32	—	„
77. Nowa Wieś	Książ Wielki	Książ Wielki k. Miech.	7,0	Miechów	16,0	2	45,0	—	—	—	—	—	—	—	2	—	60	115	65	50	—	—	„
78. Opatkowice	Klimontów	Proszowice	1,0	Posądza	5,0	2	102,9	1	62,9	—	1	3 (1)	—	—	2	—	62	192	157	9	19	7	„
79. Ostrów	„	„	7,0	„	11,0	1	28,4	—	—	—	—	—	—	1,1	1	—	32	100	58	42	—	—	„
80. Pałecznica	Pałecznica	Działoszyce	10,0	Działoszyce	10,0	3	105,9	2	81,5	—	1	4 (1)	—	1,7	4	1	97	238	147	41	41	9	„
81. Parkoszowice	Jaksice	Miechów	3,5	Miechów Wąsk.	3,7	1	22,5	—	—	—	—	—	—	—	1	—	30	73	55	18	—	—	„
82. Pękosław	Kozłów	Kozłów k. Miechowa	6,0	Kozłów	6,0	3	82,5	—	—	—	—	—	—	2,2	3	—	90	244	244	—	—	—	„
83. Pielgrzymowice	Luborzyca	Kocmyrzów	6 0	Prusy	4,5	1	27,6	—	—	—	—	—	—	—	1	—	32	66	42	24	—	—	„
84. Pietrzejowice	„	„	3,0	Kocmyrzów	3,0	1	19,7	—	—	—	—	—	—	—	1	—	30	53	18	35	—	—	„
85. Pobiednik Mały	Igołomia	Wyciąże	5,0	Niepołomice	5,0	2	38,8	—	—	—	—	—	—	—	2	—	62	124	112	12	—	—	„
86. Podlesice	Tczyca	Miechów Charsznica	5,0	Miechów	5,0	1	20,0	—	—	—	—	—	—	—	1	—	32	86	39	47	—	—	„
87. Pojałowice	Jaksice	Miechów	6,0	Miechów	7,0	2	99,0	1	63,0	—	1	3 (1)	0,5	4,0	2	—	66	150	60	90	—	—	„

SZKOŁA siedziba, wzgl. nazwa	GMINA w miastach ulica i Nr. domu	URZĄD POCZTOWY		STACJA KOLEJOWA		IZBY LEKCYJNE				INNE IZBY SZKOLNE	MIESZKANIA NAUCZYCIELI W BUDYNKACH WŁASNYCH		GRUNTY SZKOLNE W HEKT.		NAUCZYCIELE		GODZIN LEKCYJ TYGODNIOWO	DZIECI ZAPISANE DO SZKOŁY					JĘZYK NAUCZANIA
		Nazwa	Odległość w km.	Nazwa	Odległość w km.	Ogółem		W budynkach własnych					W użyciu		W charakterze			Ogółem	Uczęszczające z odległości				
						liczba	pow. w m²	liczba	pow. w m²		Mieszkań	Izb (w tem kuchen)	szkoły	nauczycieli	etatowych	nieetatowych			—1 km.	1—2 km.	2—3 km.	ponad 3 km.	
88. Poręba Górna	Rzerzuśnia	Wolbrom	4,0	Wolbrom	3,0	1	20,3	—	—	—	—	—	—	3,3	1	1	34	98	86	12	—	—	p.
89. Posądza	Koniusza	Proszowice	5,0	Posądza	0,0	1	39,5	1	39,5	—	1	2 (1)	—	—	1	—	32	82	53	29	—	—	„
90. Poskwitów	Iwanowice	Słomniki	8,0	Kraków	21,0	1	36,0	—	—	—	—	—	—	1,1	1	—	32	100	6	94	—	—	„
91. Prandocin	Kacice	„	3,0	Miechów Wąsk.	12,0	5	158,4	2	61,8	—	1	3 (1)	0,1	3,5	5	—	142	291	153	115	17	6	„
92. Przybysławice	Kozłów	Książ Wielki k. Miech.	5,0	Kozłów	4,0	3	104,1	2	84,0	1	1	3 (1)	0,4	2,9	3	—	84	199	124	75	—	—	„
93. Przysieka	„	Kozłów k. Miechowa	1,0	„	1,0	1	30,0	1	30,0	—	1	3 (1)	—	0,8	1	1	34	126	126	—	—	—	„
94. Pstroszyce	Wielko-Zagórze	Miechów	5,0	Miechów	6,0	2	94,5	1	58,5	—	1	3 (1)	—	1,7	2	—	66	209	162	33	14	—	„
95. Racławice	Racławice	„	14,0	Działoszyce	7,0	3	109,2	—	—	—	—	—	—	2,8	3	1	102	242	158	43	41	—	„
96. Radziemice	Łętkowice	Słomniki	12,0	Kocmyrzów	17,0	2	88,4	1	50,0	—	1	3 (1)	—	1,4	2	1	64	163	88	44	25	6	„
97. Rawałowice	Luborzyca	Kocmyrzów	4,5	„	4,5	1	19,1	—	—	—	—	—	—	—	1	—	30	51	51	—	—	—	„
98. Rudno Dolne	Wawrzeńczyce	Brzesko Nowe	3,0	Niepołomice	15,0	1	42,0	—	—	—	—	—	—	2,4	1	—	32	72	55	17	—	—	„
99. Rzędowice	Koniusza	Proszowice	4,0	Kocmyrzów	14,0	2	48,2	—	—	—	—	—	—	1,1	2	1	62	109	109	—	—	—	„
100. Rzędowice	Książ Wielki	Książ Wielki k. Miech.	3,0	Kozłów	5,0	3	88,7	2	66,2	—	1	4 (1)	0,5	1,7	3	—	84	220	125	80	10	5	„
101. Sierosławice	Gruszów	Brzesko Nowe	6,0	Bochnia	19,0	2	68,5	—	—	—	—	—	—	—	2	—	64	138	118	20	—	—	„
102. Skrzeszowice	Niedźwiedź	Słomniki	7,0	Kocmyrzów	7,0	1	48,2	—	—	—	—	—	—	—	1	1	34	67	67	—	—	—	„
103. Słaboszów	Nieszków	Działoszyce	6,0	Słaboszów	0,2	3	134,9	1	65,6	—	1	4 (1)	—	1,0	3	—	88	262	121	103	35	3	„
104. Sławice	Jaksice	Miechów	6,0	Miechów	6,0	1	21,3	—	—	—	—	—	—	—	1	1	34	87	68	19	—	—	„
105. Słupów	Nieszków	Działoszyce	2,0	Działoszyce	2,0	1	33,6	1	33,6	—	2	2 (2)	—	0,4	1	—	32	81	81	—	—	—	„
106. Smoniowice	Łętkowice	Słomniki	10,0	Posądza	12,0	1	49,0	1	49,0	—	1	3 (1)	—	—	1	—	34	100	65	31	4	—	„
107. Smroków	Jaksice	Miechów	8,5	Miechów	8,5	2	57,0	2	57,0	—	1	3 (1)	—	1,5	2	1	68	144	111	33	—	—	„
108. Stągniowice	Kowala	Proszowice	3,0	Posądza	8,0	2	108,0	2	108,0	—	1	2 (1)	0,2	—	2	—	60	132	132	—	—	—	„
109. Stręgoborzyce	Wawrzeńczyce	Brzesko Nowe	6,0	„	8,0	1	44,5	1	44,5	—	1	3 (1)	—	1,4	1	1	34	97	97	—	—	—	„
110. Strzeżów	Wielko-Zagórze	Miechów	4,0	Miechów Wąsk.	3,5	1	28,8	—	—	—	—	—	—	—	1	1	36	91	50	41	—	—	„
111. Sułkowice	Iwanowice	Słomniki	10,0	Kraków	20,0	1	31,7	—	—	—	—	—	—	1,1	1	—	32	125	83	42	—	—	„
112. Szarbia	Wierzbno	Proszowice	8,0	Posądza	4,5	1	43,2	—	—	—	—	—	—	—	1	—	30	45	45	—	—	—	„
113. Szczepanowice	Jaksice	Miechów	7,0	Miechów	15,0	1	79,5	1	79,5	—	1	3 (1)	0,3	0,6	1	—	34	95	63	32	—	—	„
114. Szczepanowice	Niedźwiedź	Słomniki	5,0	Kocmyrzów	7,0	1	54,0	1	54,0	—	1	3 (1)	—	—	1	—	30	103	65	34	4	—	„
115. Szczytniki	Klimontów	Proszowice	5,0	Posądza	9,0	1	55,2	1	55,2	1	1	3 (1)	—	3,2	1	—	32	100	100	—	—	—	„
116. Szreniawa	Tczyca	Miechów Charsznica	6,0	Miechów	6,0	5	193,9	1	51,9	—	1	3 (1)	—	1,1	5	—	144	330	259	51	10	10	„
117. Śladów	Racławice	Miechów	10,0	Kalina Wielka	2,0	1	39,0	—	—	—	—	—	—	—	1	—	32	83	53	30	—	—	„
118. Tczyca	Tczyca	Miechów Charsznica	5,5	Miechów	5,0	10	325,4	5	176,2	1	3	8 (2)	—	2,2	10	1	300	467	331	113	23	—	„
119. Tropiszów	Igołomia	Wyciąże	4,0	Niepołomice	6,0	1	28,0	—	—	—	—	—	—	5,0	1	—	32	94	88	6	—	—	„
120. Tuchołów	Książ Wielki	Książ Wielki k. Miech.	6,0	Miechów	18,0	1	23,5	—	—	—	—	—	—	—	1	—	34	76	76	—	—	—	„
121. Ulina Wielka	Rzerzuśnia	Miechów	12,0	„	12,0	1	26,9	—	—	—	—	—	—	2,2	1	—	34	106	42	48	10	6	„
122. Uniejów	Wielko-Zagórze	Miechów Charsznica	2,5	„	2,5	1	43,5	1	43,5	—	1	3 (1)	0,1	1,6	1	—	34	66	56	—	10	—	„
123. Uniejów-Rędziny	„	Zagórze	10,0	„	4,0	1	25,0	—	—	—	—	—	1,0	—	1	—	34	72	54	18	—	—	„
124. Wawrzeńczyce	Wawrzeńczyce	Brzesko Nowe	6,0	Niepołomice	11,0	5	284,2	2	135,5	—	2	7 (2)	—	5,3	6	1	182	387	282	65	25	15	„
125. Wężerów	Kacice	Słomniki	6,0	Miechów	18,0	1	23,0	—	—	—	—	—	—	—	1	—	30	73	73	—	—	—	„
126. Widoma	Iwanowice	„	6,5	Kraków	17,5	1	34,7	—	—	—	—	—	—	—	1	—	32	112	31	67	14	—	„
127. Wierzbno	Wierzbno	Proszowice	6,0	Kocmyrzów	12,0	1	74,8	1	74,8	—	1	4 (1)	—	1,7	1	—	32	128	63	65	—	—	„
128. Wierzchowisko	Rzerzuśnia	Wolbrom	4,0	Wolbrom	3,0	2	83,1	1	51,1	—	1	3 (1)	—	1,1	2	—	60	165	96	56	13	—	„
129. Więcławice	Michałowice	Michałowice	3,0	Kraków	12,0	2	96,0	1	56,0	—	1	3 (1)	—	1,7	2	1	62	127	103	24	—	—	„
130. Wilczkowice	„	„	3,0	„	14,0	1	22,6	—	—	—	—	—	—	—	1	—	32	52	37	15	—	—	„
131. Witowice	Rzerzuśnia	Miechów Charsznica	3,0	Miechów	3,0	3	116 3	1	52,6	—	1	3 (1)	—	5,5	3	—	87	165	108	38	17	2	„
132. Wola Więcławska	Michałowice	Michałowice	4,0	Kraków	14,0	1	24,0	—	—	—	—	—	—	—	1	—	30	37	33	4	—	—	„
133. Wola Zacharjaszewska	„	„	4,0	„	11,0	1	37,7	1	37,7	—	1	3 (1)	—	—	1	—	32	81	63	13	5	—	„
134. Wolica	Kozłów	Kozłów k. Miechowa	5,0	Kozłów	6,0	1	59,2	1	59,2	—	1	4 (1)	—	1,4	1	—	34	107	67	40	—	—	„
135. Wrocimowice	Pałecznica	Działoszyce	12,0	Działoszyce	12,0	2	62,7	1	35,0	—	1	4 (1)	—	1,7	2	1	66	136	96	36	4	—	„
136. Wronin	Wierzbno	Proszowice	7,0	Kocmyrzów	7,0	1	47,9	1	47,9	—	1	3 (1)	—	—	1	1	34	68	51	17	—	—	„
137. Wymysłów	Jaksice	Miechów	3,0	Miechów	3,0	1	16,0	—	—	—	—	—	—	—	1	1	34	47	47	—	—	—	„
138. Wysocice	Rzerzuśnia	„	14,0	„	13,0	2	87,0	1	60,1	—	2	4 (1)	—	2,0	2	1	66	114	87	27	—	—	„
139. Zagorzyce	Wielko-Zagórze	„	2,0	Miechów Miasto	2,0	2	65,6	—	—	—	—	—	—	1,1	2	1	63	99	99	—	—	—	„
140. Zagórzyce	Michałowice	Michałowice	6,0	Kocmyrzów	7,0	1	47,9	1	47,9	1	1	3 (1)	—	—	1	—	32	76	76	—	—	—	„
141. Zaryszyn	Książ Wielki	Książ Wielki k. Miech.	7,0	Kozłów	17,0	1	24,9	—	—	—	—	—	—	—	1	—	32	65	65	—	—	—	„
142. Zębocin	Kowala	Proszowice	3,0	Posądza	7,0	3	99,5	2	77,0	—	1	3 (1)	—	1,7	3	—	85	170	126	44	—	—	„
143. Zielenice	Łętkowice	Słomniki	9,0	Miechów	19,0	2	59,4	—	—	—	—	—	—	1,7	2	1	68	126	72	49	5	—	„
144. Złotniki	Wawrzeńczyce	Brzesko Nowe	8,0	Niepołomice	9,0	1	14,6	—	—	—	—	—	2,1	—	1	1	34	76	76	—	—	—	„

SZKOŁA siedziba, wzgl. nazwa	GMINA w miastach ulica i Nr. domu	URZĄD POCZTOWY: Nazwa	URZĄD POCZTOWY: Odległość w km.	STACJA KOLEJOWA: Nazwa	STACJA KOLEJOWA: Odległość w km.	IZBY LEKCYJNE: Ogółem: liczba	IZBY LEKCYJNE: Ogółem: pow. w m.²	IZBY LEKCYJNE: W budynkach własnych: liczba	IZBY LEKCYJNE: W budynkach własnych: pow. w m.²	INNE IZBY SZKOLNE	MIESZKANIA NAUCZYCIELI W BUDYNKACH WŁASNYCH: Mieszkań	MIESZKANIA NAUCZYCIELI W BUDYNKACH WŁASNYCH: lzb (w tem kuchen)	GRUNTY SZKOLNE W HEKT.: W użyciu: szkoły	GRUNTY SZKOLNE W HEKT.: W użyciu: nauczycieli	NAUCZYCIELE: W charakterze: etatowych	NAUCZYCIELE: W charakterze: nieetatowych	GODZIN LEKCYJ TYGODNIOWO	DZIECI ZAPISANE DO SZKOŁY: Ogółem	DZIECI ZAPISANE DO SZKOŁY: Uczęszczające z odległości: —1 km.	1—2 km.	2—3 km.	ponad 3 km.	JĘZYK NAUCZANIA
9. Powiat Olkusz																								
MIASTO:																								
Olkusz:																								
1. powszechna	ul. Górnicza	Olkusz	0,2	Olkusz	1,0	6	246,0	3	140,0	1	1	3 (1)	—	—	12	—	294	532	506	12	—	14	p.
2. „	„	„	0,1	„	0,5	6	227,2	5	169,8	1	1	3 (1)	—	—	10	1	285	510	506	—	—	4	„
WIEŚ:																								
1. Bębło	Cianowice	Skała pod Ojcowem	5,0	Zabierzów	7,0	2	37,4	—	—	—	—	—	—	—	2	—	66	149	149	—	—	—	„
2. Będkowice	„	„	14,0	„	8,0	1	16,0	—	—	—	—	—	—	—	1	—	32	99	76	23	—	—	„
3. Biały Kościół	„	Zabierzów k. Krakowa	6,0	„	6,0	2	72,0	2	72,0	—	1	4 (1)	—	0,9	2	1	63	132	104	28	—	—	„
4. Bogucin Duży	Rabsztyn	Olkusz	5,0	Rabsztyn	3,0	1	28,1	—	—	—	—	—	—	—	1	—	34	66	34	32	—	—	„
5. Bolesław	Bolesław	Bolesław k. Olkusza	0,0	Bukowno	4,0	7	454,8	1	56,0	—	1	2 (1)	—	0,2	5	1	199	492	492	—	—	—	„
6. Bór Biskupi	„	„ „ „	8,0	„	4,0	1	20,0	—	—	—	—	—	—	—	1	—	32	65	45	—	18	2	„
7. Braciejówka	Jangrot	Wolbrom	11,5	Rabsztyn	4,0	2	66,1	—	—	—	—	—	—	—	2	—	63	216	216	—	—	—	„
8. Bukowno	Bolesław	Sławków	3,0	Bukowno	3,0	1	36,0	—	—	—	—	—	—	1,1	1	—	30	112	112	—	—	—	„
9. Bukowno-Podlipie	„	Bolesław k. Olkusza	2,0	„	3,0	1	22,5	—	—	—	—	—	—	0,9	1	—	30	70	69	—	1	—	„
10. Bydlin	Wolbrom	Wolbrom	7,0	Rabsztyn	5,0	2	72,5	—	—	1	—	—	—	—	2	1	63	125	103	22	—	—	„
11. Celiny	Minoga	Skała pod Ojcowem	8,0	Miechów	20,0	1	20,0	—	—	—	—	—	—	1,1	1	—	30	80	40	40	—	—	„
12. Chechło	Bolesław	Olkusz	12,0	Rabsztyn	9,0	3	94,4	2	70,0	—	1	3 (1)	—	0,9	3	1	90	195	175	20	—	—	„
13. Chlina	Żarnowiec	Żarnowiec n. Pilicą	8,0	Wolbrom	7,0	3	139,5	1	81,0	—	1	3 (1)	1,5	—	3	—	90	286	286	—	—	—	„
14. Chrząstowice	Jangrot	Wolbrom	7,0	Rabsztyn	4,0	1	19,3	—	—	—	—	—	—	—	1	1	34	73	67	6	—	—	„
15. Cianowice	Cianowice	Skała pod Ojcowem	3,0	Kraków	17,0	1	28,6	—	—	—	—	—	—	—	1	—	30	85	78	7	—	—	„
16. Czajowice	„	„ „	4,0	Zabierzów	12,0	1	35,3	—	—	—	—	—	—	—	1	—	32	54	52	2	—	—	„
17. Czubrowice	Rabsztyn	Olkusz	14,0	Olkusz	14,0	2	48,4	—	—	—	—	—	1,1	—	2	1	63	134	134	—	—	—	„
18. Dłużec	Wolbrom	Wolbrom	4,0	Wolbrom	5,0	2	39,3	—	—	—	—	—	—	0,9	2	1	62	132	132	—	—	—	„
19. Dobraków	Kidów	Pilica	7,5	„	21,0	1	31,6	—	—	—	—	—	—	2,4	1	—	34	101	73	28	—	—	„
20. Domaniewice	Wolbrom	Wolbrom	7,0	„	7,0	1	33,0	—	—	—	—	—	—	—	1	—	31	61	42	16	3	—	„
21. Dzwonowice	Kidów	Pilica	3,0	„	17,0	1	25,0	—	—	—	—	—	—	—	1	—	32	85	35	50	—	—	„
22. Giebło	Pilica	„	4,0	Zawiercie	12,0	1	60,0	—	—	—	—	—	—	1,7	1	1	34	124	108	16	—	—	„
23. Glanów	Jangrot	Wolbrom	8,0	Wolbrom	8,0	1	24,0	—	—	—	—	—	—	2,0	1	—	34	90	90	—	—	—	„
24. Gołaczów	„	„	4,5	„	5,0	3	108,0	1	63,0	—	1	3 (1)	—	1,1	3	1	93	236	169	62	5	—	„
25. Golczowice	Rabsztyn	Olkusz	12,0	Rabsztyn	3,0	1	38,3	—	—	—	—	—	—	—	1	1	34	70	70	—	—	—	„
26. Gołkowice	Sułoszowa	„	15,0	Olkusz	15,0	1	24,8	—	—	—	—	—	—	—	1	—	30	62	40	11	11	—	„
27. Gołyszyn	Minoga	Skała pod Ojcowem	6,0	Miechów	15,0	1	46,4	1	46,4	—	1	3 (1)	—	1,1	1	—	30	58	58	—	—	—	„
28. Gorenice	Rabsztyn	Olkusz	8,0	Olkusz	8,0	1	21,6	—	—	—	—	—	—	3,1	1	—	30	95	39	56	—	—	„
29. Grzegorzewice	Minoga	Skała pod Ojcowem	8,0	Miechów	21,0	1	37,7	1	37,7	—	1	3 (1)	—	2,8	1	1	34	111	100	11	—	—	„
30. Huta	Kroczyce	Pradła	3,0	Zawiercie	16,0	1	26,2	—	—	—	—	—	—	—	1	1	32	40	40	—	—	—	„
31. Imbramowice	Jangrot	Wolbrom	15,0	Wolbrom	14,0	1	55,0	—	—	—	—	—	—	1,1	1	—	32	87	57	24	6	—	„
32. Jangrot	„	„	8,0	„	8,0	3	66,5	1	26,5	—	1	3 (1)	0,9	1,4	3	—	88	258	258	—	—	—	„
33. Jerzmanowice	Sułoszowa	Olkusz	16,0	Rudawa	12,0	2	64,0	2	64,0	—	1	2 (1)	—	1,7	2	—	65	262	173	86	3	—	„
34. Jeziorowice	Żarnowiec	Żarnowiec n. Pilicą	8,0	Wolbrom	20,0	1	42,3	1	42,3	—	1	2 (1)	—	1,4	1	—	34	63	44	19	—	—	„
35. Kąpiele Wielkie	Wolbrom	Wolbrom	5,0	„	6,0	1	22,0	—	—	—	—	—	—	1,7	1	—	34	147	76	49	22	—	„
36. Kidów	Kidów	Pilica	5,0	„	18,0	3	80,0	—	—	—	—	—	—	2,2	3	1	94	124	82	16	21	5	„
37. Kleszczowa	Pilica	„	7,0	„	15,0	1	26,5	—	—	—	—	—	—	1,1	1	—	32	95	91	4	—	—	„
38. Klucze	Bolesław	Olkusz	7,0	Rabsztyn	4,0	2	43,9	—	—	1	—	—	—	—	2	—	60	137	114	21	2	—	„
39. Klucze	„	„	9,0	„	1,3	2	126,0	2	126,0	—	—	—	—	—	2	1	62	73	40	18	11	4	„
40. Kocikowa	Pilica	Pilica	4,0	Wolbrom	16,0	1	24,4	—	—	—	—	—	—	—	1	—	30	76	56	20	—	—	„
41. Koryczany	Żarnowiec	Żarnowiec n. Pilicą	5,0	Kozłów	6,0	2	88,0	1	64,0	—	1	3 (1)	—	1,7	2	—	60	112	112	—	—	—	„
42. Korzkiew	Cianowice	Skała pod Ojcowem	7,0	Kraków	14,0	2	107,8	2	107,8	—	2	6 (2)	—	1,2	2	1	64	198	93	105	—	—	„
43. Kosmołów	Rabsztyn	Olkusz	7,0	Olkusz	6,0	2	61,0	—	—	—	—	—	—	1,7	2	—	60	124	112	12	—	—	„
44. Kostkowice	Kroczyce	Pradła	5,0	Zawiercie	17,0	1	42,0	—	—	—	—	—	—	—	1	1	32	65	38	27	—	—	„
45. Kroczyce	„	„	5,0	„	14,0	3	111,3	1	63,8	—	1	3 (1)	—	1,7	3	1	94	198	168	30	—	—	„
46. Krzykawa	Bolesław	Sławków	3,0	Sławków	3,0	1	25,0	—	—	—	—	—	—	—	1	—	30	82	82	—	—	—	„
47. Krzykawka	„	„	3,0	„	4,5	1	28,0	—	—	—	—	—	—	—	1	—	32	59	46	13	—	—	„

SZKOŁA siedziba, wzgl. nazwa	GMINA w miastach ulica i Nr. domu	URZĄD POCZTOWY: Nazwa	URZĄD POCZTOWY: Odległość w km.	STACJA KOLEJOWA: Nazwa	STACJA KOLEJOWA: Odległość w km.	IZBY LEKCYJNE: Ogółem: liczba	IZBY LEKCYJNE: Ogółem: pow. w m.²	IZBY LEKCYJNE: W budynkach własnych: liczba	IZBY LEKCYJNE: W budynkach własnych: pow. w m.²	INNE IZBY SZKOLNE	MIESZKANIA NAUCZYCIELI W BUDYNKACH WŁASNYCH: Mieszkań	MIESZKANIA NAUCZYCIELI W BUDYNKACH WŁASNYCH: Izb (w tem kuchen)	GRUNTY SZKOLNE W HEKT.: W użyciu: szkoły	GRUNTY SZKOLNE W HEKT.: W użyciu: nauczycieli	NAUCZYCIELE: W charakterze: etatowych	NAUCZYCIELE: W charakterze: nieetatowych	GODZIN LEKCYJ TYGODNIOWO	DZIECI ZAPISANE DO SZKOŁY: Ogółem	DZIECI ZAPISANE DO SZKOŁY: Uczęszczające z odległości: —1 km.	1—2 km.	2—3 km	ponad 3 km.	JĘZYK NAUCZANIA
48. Kwaśniów	Ogrodzieniec	Zawiercie	18,0	Rabsztyn	6,0	1	29,0	—	—	—	—	—	0,3	—	1	1	34	59	55	4	—	—	p.
49. Laski	Bolesław	Bolesław k. Olkusza	2,5	Bukowno	5,0	1	27,5	—	—	—	—	—	—	—	1	—	30	48	48	—	—	—	„
50. Lgota Murowana	Kroczyce	Pradła	7,0	Zawiercie	14,0	1	27,0	—	—	—	—	—	—	1,1	1	1	33	56	56	—	—	—	„
51. Lgota Wolbromska	Wolbrom	Wolbrom	3,0	Wolbrom	3,5	1	26,3	—	—	—	—	—	—	0,9	1	—	30	71	53	16	2	—	„
52. Łany Podleśne	Żarnowiec	Żarnowiec n. Pilicą	4,0	Kozłów	9,0	1	25,0	—	—	1	—	—	—	0,4	1	1	32	90	90	—	—	—	„
53. Łany Wielkie	„	„	2,0	„	12,0	1	56,0	—	—	—	—	—	—	1,0	1	—	30	100	95	5	—	—	„
54. Łazy	Sułoszowa	Olkusz	21,0	Rudawa	7,0	1	31,8	—	—	—	—	—	—	—	1	—	32	74	64	10	—	—	„
55. Łobzów	Wolbrom	Wolbrom	2,5	Wolbrom	4,5	2	88,2	1	56,0	—	1	3 (1)	—	—	2	—	60	202	180	22	—	—	„
56. Małoszyce	Żarnowiec	Żarnowiec n. Pilicą	8,0	Sędziszów	14,0	2	86,8	2	86,8	—	1	2 (1)	0,2	1,2	1	1	32	141	24	71	46	—	„
57. Małyszyce	Jangrot	Wolbrom	15,0	Wolbrom	14,0	1	24,8	—	—	—	—	—	—	—	1	—	30	63	63	—	—	—	„
58. Maszyce	Cianowice	Skała pod Ojcowem	7,0	Kraków	16,0	1	20,0	—	—	—	—	—	—	—	1	—	34	61	61	—	—	—	„
59. Michałówka	Jangrot	Wolbrom	11,0	Wolbrom	11,0	1	59,9	1	59,9	—	1	3 (1)	—	0,3	1	—	30	108	108	—	—	—	„
60. Minoga	Minoga	Skała pod Ojcowem	2,0	Kraków	24,0	1	51,0	1	51,0	—	1	3 (1)	—	1,7	2	—	30	134	114	20	—	—	„
61. Mostek	Jangrot	Wolbrom	7,0	Wolbrom	7,0	1	27,0	—	—	—	—	—	—	—	1	—	30	76	53	23	—	—	„
62. Niesułowice	Bolesław	Olkusz	8,0	Olkusz	8,0	1	30,8	—	—	—	—	—	—	—	1	—	32	66	55	11	—	—	„
63. Niwa	Sławków	Sławków	3,0	Sławków	3,0	1	25,9	—	—	—	—	—	—	—	1	—	32	73	23	32	18	—	„
64. Nowa Wieś	Minoga	Skała pod Ojcowem	1,5	Kraków	21,0	1	22,5	—	—	1	—	—	—	0,9	1	—	34	65	65	—	—	—	„
65. Ogrodzieniec	Ogrodzieniec	Zawiercie	7,0	Zawiercie	7,0	4	99,3	—	—	—	—	—	—	3,1	5	1	155	292	290	2	—	—	„
66. Ogrodzieniec	„	„	6,0	„	6,0	2	80,0	—	—	2	—	—	—	—	2	—	60	97	81	16	—	—	„
67. Ojców	Cianowice	Skała pod Ojcowem	5,0	Zabierzów	14,0	1	22,5	—	—	—	—	—	—	—	2	—	32	49	29	15	5	—	„
68. Olewin	Rabsztyn	Olkusz	3,0	Olkusz	2,0	1	21,2	—	—	—	—	—	—	—	1	—	34	54	38	16	—	—	„
69. Osiek	„	„	5,0	„	5,0	1	30,0	—	—	1	—	—	—	—	1	—	32	55	30	25	—	—	„
70. Otola	Żarnowiec	Żarnowiec n. Pilicą	6,0	Kozłów	12,0	1	35,0	1	35,0	—	1	2 (1)	—	1,1	1	1	32	109	40	53	16	—	„
71. Owczary	Cianowice	Skała pod Ojcowem	7,5	Kraków	16,0	2	80,0	2	80,0	—	2	4 (1)	—	0,3	2	—	60	130	98	32	—	—	„
72. Parcze	Rabsztyn	Olkusz	1,0	Olkusz	1,5	2	56,5	—	—	—	—	—	—	—	2	—	60	110	83	26	1	—	„
73. Pilica	Pilica	Pilica	0,2	Wolbrom	15,7	4	188,3	2	128,1	—	2	6 (2)	—	0,4	6	1	171	358	323	23	11	1	„
74. Podlesie	Kroczyce	Pradła	8,0	Zawiercie	14,0	1	24,9	—	—	—	—	—	1,1	—	1	—	30	47	47	—	—	—	„
75. Podlesie	Rabsztyn	Olkusz	8,0	Rabsztyn	3,0	1	26,3	—	—	—	—	—	—	—	1	—	32	73	33	29	11	—	„
76. Podzamcze	Ogrodzieniec	Zawiercie	10,0	Zawiercie	10,0	1	34,8	—	—	—	—	—	—	—	1	—	30	70	63	7	—	—	„
77. Pomorzany	Rabsztyn	Olkusz	4,0	Olkusz	4,5	2	73,6	—	—	—	—	—	—	—	2	—	60	147	147	—	—	—	„
78. Porąbka	Jangrot	Wolbrom	7,0	Wolbrom	6,0	1	33,5	—	—	—	—	—	—	—	1	1	34	69	53	16	—	—	„
79. Poręba Dzierszna	Wolbrom	„	4,0	„	5,0	1	25,0	—	—	—	—	—	—	1,7	1	—	34	163	163	—	—	—	„
80. Pradła	Kroczyce	Pradła	0,0	Zawiercie	21,0	2	121,6	2	121,6	—	2	5 (2)	—	1,1	2	—	64	147	141	6	—	—	„
81. Przeginia	Sułoszowa	Olkusz	11,0	Olkusz	10,0	1	80,0	1	80,0	—	1	3 (1)	—	2,8	1	—	34	163	163	—	—	—	„
82. Przybysławice	Minoga	Skała pod Ojcowem	2,0	Kraków	20,0	1	25,0	—	—	—	—	—	—	0,6	1	—	30	52	52	—	—	—	„
83. Przychody	Kidów	Pilica	6,0	Wolbrom	20,0	1	33,0	—	—	—	—	—	—	2,2	1	1	33	74	53	21	—	—	„
84. Przyłubsko	Kroczyce	Pradła	5,0	Zawiercie	15,0	1	25,0	—	—	—	—	—	—	—	1	—	30	47	47	—	—	—	„
85. Racławice	Rabsztyn	Olkusz	14,0	Krzeszowice k. Krak.	9,0	2	39,8	—	—	—	—	—	—	1,4	2	1	66	171	138	29	4	—	„
86. Rodaki	Ogrodzieniec	Zawiercie	13,0	Zawiercie	13,0	2	70,0	—	—	—	—	—	—	1,1	2	—	60	139	139	—	—	—	„
87. Ryczówek	„	„	18,0	Rabsztyn	8,0	1	35,8	—	—	—	—	—	—	3,3	1	—	34	121	121	—	—	—	„
88. Rzeplin	Minoga	Skała pod Ojcowem	5,0	Kraków	21,0	1	61,6	1	61,6	—	1	3 (1)	—	—	1	—	30	89	59	30	—	—	„
89. Rzędkowice	Kroczyce	Pradła	16,0	Zawiercie	10,0	1	21,2	—	—	—	—	—	—	—	1	—	30	43	43	—	—	—	„
90. Sąspów	Sułoszowa	Skała pod Ojcowem	8,0	Olkusz	18,0	1	25,0	—	—	—	—	—	—	1,1	1	1	34	112	62	30	20	—	„
91. Sieciechowice	Minoga	„	9,0	Miechów	23,0	2	97,6	1	46,0	—	2	4 (1)	—	3,3	2	1	62	147	108	18	21	—	„
92. Siedliszowice	Kroczyce	Pradła	2,0	Zawiercie	23,0	1	25,0	—	—	—	—	—	—	—	1	—	32	67	67	—	—	—	„
93. Sierbowice	Kidów	Pilica	6,5	Wolbrom	21,5	2	92,8	1	64,2	—	1	2 (1)	—	0,9	2	—	62	199	123	20	56	—	„
94. Sikorka	Rabsztyn	Olkusz	1,0	Olkusz	1,5	2	56,5	—	—	—	—	—	—	—	2	—	60	110	83	26	1	—	„
95. Skała	Skała	Skała pod Ojcowem	0,0	Kraków	20,0	8	233,0	4	106,4	1	1	5 (1)	—	1,1	14	—	364	630	604	26	—	—	„
96. Sławków	Sławków	Sławków	0,1	Sławków	1,0	5	192,4	—	—	2	—	—	—	0,4	8	1	224	493	452	10	18	13	„
97. [Sławniów]	[Pilica]	[Pilica]	[3,0]	[Wolbrom]	[10,0]	[1]	[80,0]	[1]	[80,0]	—	—	—	[0,2]	—	—	—	—	—	—	—	—	—	[p.]
98. Smardzewice	Cianowice	Skała pod Ojcowem	4,0	Kraków	15,0	1	53,6	1	53,6	—	1	3 (1)	—	1,7	1	—	32	135	125	10	—	—	p.
99. Smoleń	Pilica	Pilica	4,0	Wolbrom	10,0	1	39,0	—	—	—	—	—	—	—	1	1	34	76	76	—	—	—	„
100. Sobiesęki	Minoga	Skała pod Ojcowem	1,5	Kraków	18,0	1	48,0	1	48,0	—	1	3 (1)	—	0,2	1	—	32	66	58	8	—	—	„
101. Solca	Kidów	Pilica	9,0	Wolbrom	24,0	1	22,5	—	—	1	—	—	1,7	—	1	—	31	66	66	—	—	—	„
102. Starczynów	Bolesław	Bolesław k. Olkusza	3,0	Bukowno	2,0	2	42,5	—	—	—	—	—	—	—	2	—	60	157	115	29	13	—	„
103. Strzegowa	Pilica	Pilica	7,0	Wolbrom	8,0	2	50,0	—	—	—	—	—	—	—	2	1	66	159	143	12	4	—	„
104. Sucha	Jangrot	Wolbrom	7,0	„	7,0	1	38,2	—	—	—	—	—	—	—	1	1	32	91	77	14	—	—	„

SZKOŁA siedziba, wzgl. nazwa	GMINA w miastach ulica i Nr. domu	URZĄD POCZTOWY nazwa	URZĄD POCZTOWY odległość w km.	STACJA KOLEJOWA nazwa	STACJA KOLEJOWA odległość w km.	IZBY LEKCYJNE ogółem liczba	IZBY LEKCYJNE ogółem pow. w m.²	IZBY LEKCYJNE w budynkach własnych liczba	IZBY LEKCYJNE w budynkach własnych pow. w m.²	INNE IZBY SZKOLNE	MIESZKANIA NAUCZYCIELI W BUDYNKACH WŁASNYCH mieszkań	MIESZKANIA NAUCZYCIELI W BUDYNKACH WŁASNYCH izb (w tem kuchen)	GRUNTY SZKOLNE W HEKT. w użyciu szkoły	GRUNTY SZKOLNE W HEKT. w użyciu nauczycieli	NAUCZYCIELE w charakterze etatowych	NAUCZYCIELE w charakterze nieetatowych	GODZIN LEKCYJ TYGODNIOWO	DZIECI ZAPISANE DO SZKOŁY ogółem	DZIECI ZAPISANE DO SZKOŁY uczęszczające z odległości —1 km.	1—2 km.	2—3 km.	ponad 3 km.	JĘZYK NAUCZANIA
105. Sułoszowa	Sułoszowa	Olkusz	16,0	Olkusz	16,0	5	220,0	1	45,6	—	1	3 (1)	—	1,7	6	1	177	468	421	30	9	8	p.
106. Sułoszowa	„	„	12,0	„	12,0	3	79,0	—	—	—	—	—	—	—	3	—	90	279	123	98	58	—	„
107. Szczodrkowice	Cianowice	Skała pod Ojcowem	4,0	Kraków	14,0	1	42,0	1	42,0	—	—	—	—	—	1	—	32	71	54	17	—	—	„
108. Szklary	Sułoszowa	Olkusz	18,0	Rudawa	8,0	1	36,0	—	—	—	—	—	—	—	1	—	34	84	84	—	—	—	„
109. Szyce	Cianowice	Skała pod Ojcowem	10,0	Zabierzów	5,0	1	24,0	1	24,0	—	1	4 (1)	0,5	1,1	1	1	34	60	60	—	—	—	„
110. Ściborzyce	Minoga	„	10,0	Miechów	16,0	1	53,6	—	—	—	—	—	—	—	1	1	34	90	90	—	—	—	„
111. Tarnawa	Jangrot	„	5,0	Wolbrom	14,0	2	69,9	—	—	2	—	—	—	—	2	—	60	134	131	3	—	—	„
112. Trzyciąż	„	Wolbrom	8,0	„	8,0	1	16,0	—	—	—	—	—	—	1,7	1	1	32	66	66	—	—	—	„
113. Wielka Wieś	Cianowice	Skała pod Ojcowem	9,5	Zabierzów	6,0	2	52,9	—	—	—	—	—	—	—	2	1	63	136	126	6	4	—	„
114. Wielmoża	Sułoszowa	„	3,5	Wolbrom	14,0	3	70,9	1	40,0	—	1	3 (1)	—	5,5	3	1	102	242	121	103	18	—	„
115. Wierzbica	Kidów	Pilica	8,0	„	20,0	1	40,0	—	—	—	—	—	0,8	—	1	1	33	93	93	—	—	—	„
116. Witeradów	Bolesław	Olkusz	3,0	Olkusz	3,0	1	27,6	—	—	—	—	—	—	—	1	—	34	94	94	—	—	—	„
117. Wola Libertowska	Żarnowiec	Żarnowiec n. Pilicą	4,0	Wolbrom	14,0	3	84,0	1	40,0	—	1	2 (1)	0,2	0,6	3	1	92	170	112	54	4	—	„
118. Wolbrom	Wolbrom	Wolbrom	0,0	„	1,5	5	234,6	—	—	—	—	—	—	0,7	7	1	206	382	367	15	—	—	„
119. Wolbrom	„	„	0,0	„	2,0	5	190,9	—	—	—	—	—	—	1,0	7	1	202	480	476	4	—	—	„
120. Wolbrom	„	„	1,5	„	0,5	2	98,8	—	—	—	—	—	—	—	2	1	64	100	94	6	—	—	„
121. Zadroże	Jangrot	„	10,0	„	10,0	1	28,2	—	—	—	—	—	—	1,1	1	1	34	121	120	1	—	—	„
122. Zagórowa	„	„	10,0	„	8,5	1	32,0	—	—	—	—	—	—	—	1	—	30	69	69	—	—	—	„
123. Załęże	Wolbrom	„	6,0	„	6,0	1	24,0	—	—	—	—	—	—	—	1	—	30	65	65	—	—	—	„
124. Zarzecze	Jangrot	„	6,0	„	7,0	1	20,6	—	—	—	—	—	—	—	1	1	32	79	59	20	—	—	„
125. Zawada	Rabsztyn	Olkusz	9,0	Olkusz	8,0	1	20,3	—	—	1	—	—	—	—	1	—	32	62	52	10	—	—	„
126. Zederman	„	„	8,0	„	7,0	1	18,0	—	—	—	—	—	—	—	1	—	32	75	75	—	—	—	„
127. Zimnodół	„	„	5,0	„	5,0	1	24,0	—	—	—	—	—	—	1,7	1	—	31	74	74	—	—	—	„
128. Złożenice	Pilica	Pilica	6,0	Wolbrom	15,0	1	40,0	1	40,0	—	1	1 (1)	—	—	1	1	34	76	76	—	—	—	„
129. Żarnowiec	Żarnowiec	Żarnowiec n. Pilicą	0,1	Kozłów	9,0	6	332,0	6	332,0	2	1	3 (1)	0,2	1,1	7	1	193	368	318	32	13	5	„
130. Żerkowice	Kroczyce	Pradła	12,0	Zawiercie	10,0	1	18,0	—	—	—	—	—	—	1,7	1	1	34	86	69	14	3	—	„
131. Żurada	Bolesław	Bolesław k. Olkusza	12,0	Olkusz	5,0	1	26,8	—	—	—	—	—	1,0	2,2	1	—	34	92	30	45	17	—	„

10. Powiat Opatów

MIASTO:																							
Opatów:																							
1. powszechna męska	ul. Kościelna 21	Opatów kielecki	0,2	Ostrowiec n. Kamien.	15,0	7	253,0	3	124,0	2	—	—	—	1,0	11	1	294	630	425	162	28	15	p.
2. „ żeńska	„ Szpitalna 1	„	0,0	„	17,0	7	193,6	—	—	—	—	—	—	—	12	1	327	617	566	10	31	10	„
Ostrowiec:																							
3. powszechna fabryczna	ul. Sandomier. 24	Ostrowiec kielecki	0,0	Ostrowiec n. Kamien.	0,0	8	421,3	—	—	2	—	—	—	—	10	—	275	474	383	68	15	8	„
4. „ koedukacyjna	„ Furmańska 5	„	0,5	„	1,0	3	102,9	—	—	1	—	—	—	1,1	5	1	139	291	283	8	—	—	„
5. „ kolejowa	„ Kolejowa 4	„	1,0	„	0,0	2	72,4	—	—	1	—	—	—	—	4	1	88	164	110	52	2	—	„
6. „ męska	„ Polna	„	1,0	„	2,0	6	245,8	—	—	—	—	—	—	—	12	—	302	555	427	84	33	11	„
7. „ żeńska	„ Iłżecka 34	„	0,4	„	1,0	8	327,4	—	—	1	—	—	—	—	13	1	350	698	519	130	46	3	„
WIEŚ:																							
1. Antoniów	Rembów	Raków k. Staszowa	6,0	Raków	6,0	1	25,0	—	—	—	—	—	—	—	1	—	34	86	70	16	—	—	„
2. Baćkowice	Baćkowice	Iwaniska	7,0	Ostrowiec n. Kamien.	21,0	2	80,0	—	—	—	—	—	0,3	0,6	2	1	69	258	85	77	90	6	„
3. Bardo	Rembów	Łagów	4,0	Raków	7,0	1	59,0	1	59,0	—	1	4 (1)	0,2	1,2	1	1	34	110	104	—	5	1	„
4. Bidziny	Wojciechowice	Ożarów k. Opatowa	6,0	Jasice	1,5	3	110,5	1	59,5	1	1	3 (1)	0,3	—	3	1	95	192	107	44	38	3	„
5. Biedrzychów	Lasocin	Lasocin	2,5	„	14,0	1	21,1	—	—	—	—	—	—	—	1	—	34	55	55	—	—	—	„
6. Biskupice	Modliborzyce	Iwaniska	13,0	Ostrowiec n. Kamien.	15,0	1	33,6	—	—	—	—	—	—	—	1	—	34	88	29	42	17	—	„
7. Boduszów	Iwaniska	„	5,0	„	26,0	1	22,0	—	—	—	—	—	—	—	1	—	34	78	75	3	—	—	„
8. Bodzechów	Bodzechów	Ostrowiec kielecki	5,0	Bodzechów	0,3	7	290,8	—	—	1	—	—	0,4	—	10	—	279	466	368	68	30	—	„
9. Boleszyn	Waśniów	Waśniów	4,0	Kunów	12,0	1	45,2	1	45,2	—	1	3 (1)	0,3	0,8	1	—	34	72	72	—	—	—	„
10. Borja	Ruda Kościelna	Ostrowiec kielecki	12,0	Ćmielów	10,0	2	74,3	2	74,3	—	—	—	—	—	2	1	64	101	64	37	—	—	„
11. Bór Kunowski	Kunów	Kunów k. Wierzbnika	8,0	Kunów	2,0	1	32,5	—	—	—	—	—	—	1,1	1	—	34	77	48	—	23	6	„
12. Bronisławów	Juljanów	Tarłów	7,0	Jasice	10,0	1	30,0	—	—	—	—	—	—	—	1	—	34	47	47	—	—	—	„

SZKOŁA siedziba, wzgl. nazwa	GMINA w miastach ulica i Nr. domu	URZĄD POCZTOWY: Nazwa	URZĄD POCZTOWY: Odległość w km.	STACJA KOLEJOWA: Nazwa	STACJA KOLEJOWA: Odległość w km.	IZBY LEKCYJNE: Ogółem: liczba	IZBY LEKCYJNE: Ogółem: pow. w m²	IZBY LEKCYJNE: W budynkach własnych: liczba	IZBY LEKCYJNE: W budynkach własnych: pow. w m²	INNE IZBY SZKOLNE	MIESZKANIA NAUCZYCIELI W BUDYNKACH WŁASNYCH: Mieszkań	MIESZKANIA NAUCZYCIELI W BUDYNKACH WŁASNYCH: Izb (w tem kuchen)	GRUNTY SZKOLNE W HEKT.: W użyciu: szkoły	GRUNTY SZKOLNE W HEKT.: W użyciu: nauczycieli	NAUCZYCIELE: W charakterze: etatowych	NAUCZYCIELE: W charakterze: nieetatowych	GODZIN LEKCYJ TYGODNIOWO	DZIECI ZAPISANE DO SZKOŁY: Ogółem	DZIECI ZAPISANE DO SZKOŁY: Uczęszczające z odległości: —1 km.	1—2 km.	2—3 km.	ponad 3 km.	JĘZYK NAUCZANIA
13. Brzezie	Opatów	Opatów kielecki	5,0	Jasice	14,0	2	90,8	—	—	—	—	—	—	—	2	—	63	120	88	32	—	—	p.
14. Brzozowa	Juljanów	Tarłów	4,0	Ćmielów	12,0	2	44,1	—	—	—	—	—	—	—	2	—	59	147	100	28	19	—	"
15. Bukowie	Waśniów	Kunów k. Wierzbnika	3,0	Kunów	3,0	2	48,0	2	48,0	—	—	—	0,1	1,0	2	—	60	83	83	—	—	—	"
16. Buszkowice	Ćmielów	Ćmielów	5,0	Ćmielów	5,0	1	42,0	—	—	—	—	—	—	—	1	—	34	58	31	27	—	—	"
17. Chmielów	Częstocice	Ostrowiec kielecki	4,0	Ostrowiec n. Kamien.	3,5	5	201,6	5	201,6	3	1	4 (1)	0,3	0,6	4	1	123	234	192	42	—	—	"
18. Chrapanów	Czyżów Szlach.	Zawichost	9,0	Jakubowice	6,0	1	25,0	—	—	—	—	—	—	—	1	—	34	60	53	7	—	—	"
19. Czachów	Lasocin	Ożarów k. Opatowa	4,0	Jasice	11,0	1	29,1	—	—	—	—	—	—	—	1	—	34	80	38	22	20	—	"
20. Cząstków	Grzegorzewice	Waśniów	7,0	Wiebrznik	17,0	1	24,0	—	—	—	—	—	—	—	1	—	34	53	42	11	—	—	"
21. Czerwona Góra	Sadowie	Opatów kielecki	9,0	Ostrowiec n. Kamien.	14,0	1	24,2	—	—	—	—	—	—	—	1	—	34	73	66	7	—	—	"
22. Częstocice	Częstocice	Ostrowiec kielecki	2,0	„	1,5	5	112,9	5	112,9	—	3	6 (2)	—	—	4	1	120	202	190	12	—	—	"
23. Czyżów	Rembów	Łagów	5,0	Raków	6,0	1	22,1	—	—	—	—	—	—	—	1	—	30	73	72	1	—	—	"
24. Czyżów Szlachecki	Czyżów Szlach.	Zawichost	6,0	Jakubowice	8,0	3	93,2	2	71,8	—	1	4 (1)	0,1	1,9	3	1	90	181	123	30	16	12	"
25. Ćmielów	Ćmielów	Ćmielów	0,0	Ćmielów	1,0	8	406,1	8	406,1	1	2	6 (2)	0,3	1,1	12	—	358	656	454	202	—	—	"
26. Denków	Bodzechów	Ostrowiec kielecki	3,0	Bodzechów	2,5	4	120,6	3	94,1	—	—	—	0,3	1,1	5	—	140	303	244	39	20	—	"
27. Dębno	Lasocin	Lasocin	2,0	Jasice	13,0	2	68,4	2	68,4	—	1	2 (1)	0,4	—	2	—	60	80	49	22	9	—	"
28. Doły Biskupie	Kunów	Kunów k. Wierzbnika	4,0	Kunów	4,5	2	72,0	2	72,0	—	1	4 (1)	0,2	0,8	2	—	65	127	116	11	—	—	"
29. Drogowle	Rembów	Raków k. Staszowa	4,0	Raków	4,0	1	25,0	—	—	—	—	—	—	1,4	1	1	34	86	86	—	—	—	"
30. Duranów	Juljanów	Tarłów	7,0	Ćmielów	12,0	1	18,4	—	—	—	—	—	—	—	1	—	30	82	41	41	—	—	"
31. Dziewiątle	Malkowice	Bogorja	6,0	Wola Malkowska	4,0	2	49,9	—	—	—	—	—	—	—	2	—	66	149	41	81	27	—	"
32. Dziurów	Czyżów Szlach.	Zawichost	4,0	Jakubowice	9,0	2	47,6	—	—	—	—	—	—	—	2	—	61	90	78	12	—	—	"
33. Gierczyce	Wojciechowice	Opatów kielecki	8,0	Jasice	8,0	3	67,3	—	—	—	—	—	—	1,7	3	1	96	131	87	44	—	—	"
34. Gliniany	Juljanów	Tarłów	9,0	„	9,0	3	97,2	—	—	1	—	—	—	3,9	3	—	84	167	98	69	—	—	"
35. Gromadzice	Sadowie	Ostrowiec kielecki	5,0	Ostrowiec n. Kamien.	5,0	1	43,2	—	—	—	—	—	—	—	1	1	34	74	64	10	—	—	"
36. Grójec	Bodzechów	„	8,0	Bodzechów	2,5	1	35,0	—	—	—	—	—	—	—	1	—	34	97	85	12	—	—	"
37. Grzegorzewice	Grzegorzewice	Waśniów	6,0	Ostrowiec n. Kamien.	18,0	2	57,0	2	57,0	—	1	3 (1)	0,2	1,8	2	—	63	93	61	16	16	—	"
38. Grzybów	Malkowice	Bogorja	3,0	Bogorja	3,0	1	30,0	—	—	—	—	—	—	—	1	—	34	73	68	5	—	—	"
39. Iwaniska	Iwaniska	Iwaniska	0,0	Ostrowiec n. Kamien.	34,0	5	163,1	5	163,1	—	1	3 (1)	—	1,1	7	1	218	472	393	51	2	26	"
40. Jakubowice	Ożarów	Jakubowice	0,2	Jakubowice	0,2	2	88,4	2	88,4	—	1	3 (1)	0,4	1,1	2	—	64	82	63	19	—	—	"
41. Jałowęsy	Sadowie	Opatów kielecki	4,0	Ostrowiec n. Kamien	16,0	1	25,0	—	—	—	—	—	—	1,7	1	—	34	81	69	12	—	—	"
42. Janik	Kunów	Kunów k. Wierzbnika	4,0	Kunów Miasto	2,5	2	46,4	—	—	—	—	—	—	1,9	2	—	60	120	43	64	11	2	"
43. Janików	Czyżów Szlach.	Ożarów k. Opatowa	3,5	Jakubowice	6,0	2	75,7	2	75,7	—	1	4 (1)	0,3	1,1	2	—	62	98	51	28	6	13	"
44. Jankowice	„	Jakubowice	3,0	„	3,0	2	96,0	—	—	1	—	—	—	—	2	—	61	87	87	—	—	—	"
45. Janowice	Boksyce	Waśniów	7,0	Ostrowiec n. Kamien.	14,0	2	81,0	2	81,0	—	1	3 (1)	0,2	0,9	2	—	60	109	59	50	—	—	"
46. Janowice	Ożarów	Jakubowice	1,5	Jakubowice	1,5	2	48,5	—	—	—	—	—	—	2,0	2	—	62	91	78	6	7	—	"
47. Jastków	Ćmielów	Ćmielów	2,5	Ćmielów	1,5	1	47,6	—	—	—	—	—	—	—	1	—	34	71	46	20	5	—	"
48. Jastrzębska Wola	Malkowice	Iwaniska	7,0	Bogorja	12,0	1	22,0	—	—	—	—	—	—	1,1	1	—	32	69	5	48	14	2	"
49. Jeleniów	Grzegorzewice	Waśniów	8,0	Ostrowiec n. Kamien.	21,0	1	27,0	—	—	—	—	—	—	—	1	—	34	78	70	8	—	—	"
50. Jeżów	Boksyce	„	4,0	„	14,0	1	30,8	—	—	—	—	—	—	—	1	—	34	58	28	30	—	—	"
51. Jędrzejowice	Częstocice	Ostrowiec kielecki	5,0	„	5,0	1	42,8	—	—	—	—	—	—	—	1	1	34	99	99	—	—	—	"
52. Jędrzejów	Bodzechów	„	4,0	Bodzechów	3,0	1	48,0	—	—	—	—	—	—	—	1	1	34	78	78	—	—	—	"
53. Juljanów	Juljanów	Tarłów	3,5	Jasice	15,0	4	116,0	2	80,0	—	1	3 (1)	0,1	0,7	4	1	118	193	110	55	6	22	"
54. Jurkowice	Opatów	Opatów kielecki	2,5	Ostrowiec n. Kamien.	19,0	2	78,8	2	78,8	1	1	3 (1)	1,7	5,5	2	—	59	95	15	65	15	—	"
55. Karsy	Lasocin	Ożarów k. Opatowa	2,0	Jasice	8,0	1	24,9	—	—	—	—	—	—	—	1	1	34	64	64	—	—	—	"
56. Karwów	Opatów	Opatów kielecki	5,0	Ostrowiec n. Kamien.	21,0	2	52,8	—	—	—	—	—	0,8	—	2	—	60	99	94	5	—	—	"
57. Kiełczyna	Malkowice	Bogorja	2,0	Bogorja	2,0	2	55,3	—	—	—	—	—	—	1,1	2	1	70	97	86	6	5	—	"
58. Kobylany	Modliborzyce	Iwaniska	5,0	Ostrowiec n. Kamien.	25,0	2	50,0	—	—	—	—	—	—	—	2	1	34	135	93	42	—	—	"
59. Kornacice	Opatów	Opatów kielecki	3,0	Ćmielów	9,0	1	48,0	—	—	—	—	—	—	—	1	—	34	64	36	28	—	—	"
60. Kotarszyn	Waśniów	Waśniów	6,0	Kunów	8,0	2	53,2	—	—	—	—	—	—	—	2	—	60	128	78	23	27	—	"
61. Krępa Górna	Iwaniska	Iwaniska	3,0	Ostrowiec n. Kamien.	25,0	1	27,5	—	—	—	—	—	—	—	1	—	34	61	61	—	—	—	"
62. Krynki	Kunów	Kunów k. Wierzbnika	10,0	Kołków	1,0	1	70,0	1	70,0	—	1	2 (1)	—	1,0	1	1	34	92	41	51	—	—	"
63. Krzczonowice	Ćmielów	Ćmielów	3,5	Ćmielów	4,0	2	59,0	—	—	—	—	—	—	1,9	2	—	60	111	86	25	—	—	"
64. Kunów	Kunów	Kunów k. Wierzbnika	0,0	Kunów Miasto	1,5	6	188,2	—	—	1	—	—	—	1,1	7	1	204	369	289	18	62	—	"
65. Kurzacze	Częstocice	Ostrowiec kielecki	7,0	Ostrowiec n. Kamien.	8,0	1	51,1	1	51,1	—	1	3 (1)	—	—	1	—	34	103	103	—	—	—	"
66. Lasocin	Lasocin	Lasocin	0,0	Jasice	12,0	3	219,5	2	59,9	—	1	2 (1)	—	1,0	4	1	123	224	198	6	13	7	"
67. Lechówek	Łagów	Łagów	5,5	Kielce	34 0	1	33,6	—	—	—	—	—	—	—	1	—	34	70	44	22	4	—	"
68. Lemiesze	Ruda Kościelna	Ostrowiec kielecki	14,0	Ćmielów	8,0	1	22,5	—	—	—	—	—	—	—	1	—	34	66	56	10	—	—	"
69. Linów	Lasocin	Zawichost	6,0	Jasice	12,0	2	52,5	—	—	—	—	—	—	—	2	—	60	130	120	10	—	—	"

SZKOŁA siedziba, wzgl. nazwa	GMINA w miastach ulica i Nr. domu	URZĄD POCZTOWY Nazwa	URZĄD POCZTOWY Odległość w km.	STACJA KOLEJOWA Nazwa	STACJA KOLEJOWA Odległość w km.	IZBY LEKCYJNE Ogółem liczba	IZBY LEKCYJNE Ogółem pow. w m²	IZBY LEKCYJNE W budynkach własnych liczba	IZBY LEKCYJNE W budynkach własnych pow. w m²	INNE IZBY SZKOLNE	MIESZKANIA NAUCZYCIELI W BUDYNKACH WŁASNYCH Mieszkań	MIESZKANIA NAUCZYCIELI W BUDYNKACH WŁASNYCH Izb (w tem kuchen)	GRUNTY SZKOLNE W HEKT. W użyciu szkoły	GRUNTY SZKOLNE W HEKT. W użyciu nauczyciela	NAUCZYCIELE W charakterze etatowych	NAUCZYCIELE W charakterze nieetatowych	GODZIN LEKCYJ TYGODNIOWO	DZIECI ZAPISANE DO SZKOŁY Ogółem	DZIECI ZAPISANE DO SZKOŁY Uczęszczające z odległości —1 km.	1—2 km.	2—3 km.	ponad 3 km.	JĘZYK NAUCZANIA
70. Lisów	Wojciechowice	Opatów kielecki	10,0	Jasice	8,0	1	25,0	—	—	—	—	—	—	2.0	1	—	34	46	40	6	—	—	p.
71. Łagów	Łagów	Łagów	0,1	Kielce	35,0	5	165,0	2	80,5	—	—	—	0,1	3,8	9	—	219	441	436	—	2	3	〃
72. Łopacionka	Malkowice	Iwaniska	5,5	Wola Malkowska	3,5	1	31,9	—	—	—	—	—	—	2,4	1	—	30	64	35	29	—	—	〃
73. Magoń	Ruda Kościelna	Ostrowiec kielecki	9,0	Ćmielów	8,0	1	31,2	—	—	—	—	—	—	—	1	—	34	102	38	64	—	—	〃
74. Małachów	Kunów	Kunów k. Wierzbnika	1,5	Kunów Miasto	1,5	2	92,9	2	92,9	—	1	3 (1)	0,1	0,5	2	—	60	131	131	—	—	—	〃
75. Małoszyce	Sadowie	Opatów kielecki	6,0	Bodzechów	6,0	1	42,0	1	42,0	—	—	—	—	—	1	—	34	59	40	19	—	—	〃
76. Miłków	Bodzechów	Ostrowiec kielecki	3,0	Ostrowiec n. Kamien.	3,5	1	35,0	—	—	—	—	—	—	—	1	1	34	68	31	37	—	—	〃
77. Mirkowice	Częstocice	〃	7,0	〃	7,0	1	43,6	—	—	—	—	—	—	—	1	—	34	52	52	—	—	—	〃
78. Mirogonowice	Boksyce	〃	18,0	〃	18,0	1	17,5	—	—	—	—	—	—	—	1	—	34	61	28	18	15	—	〃
79. Modliborzyce	Modliborzyce	Iwaniska	3,0	〃	30,0	3	99,5	—	—	—	—	—	—	—	3	1	96	276	156	69	51	—	〃
80. Momina	Boksyce	Waśniów	4,0	〃	11,0	3	93,3	3	93,3	—	1	3 (1)	0,2	1,7	3	1	90	165	63	82	20	—	〃
81. Mychów	Częstocice	Ostrowiec kielecki	7,5	〃	7,5	2	56,7	—	—	—	—	—	0,3	1,1	2	1	68	125	112	13	—	—	〃
82. Mydłów	Iwaniska	Iwaniska	7,0	〃	25,0	2	60,0	2	60,0	—	1	4 (1)	0,2	1,9	2	1	64	119	119	—	—	—	〃
83. Niemieniec	Sadowie	Opatów kielecki	7,0	〃	14,0	1	23,5	—	—	—	—	—	—	2,2	1	—	34	51	51	—	—	—	〃
84. Niemirów	Malkowice	Iwaniska	10,0	Wola Malkowska	3,0	1	27,6	—	—	—	—	—	—	—	1	—	30	61	40	21	—	—	〃
85. Nieskurzów Nowy	Piórków	Łagów	10,0	Ostrowiec n. Kamien.	22,0	1	30,3	—	—	—	—	—	—	0,9	1	—	34	82	82	—	—	—	〃
86. Nieskurzów Stary	〃	〃	9,0	〃	33,0	1	39,2	—	—	—	—	—	—	—	1	—	35	115	98	17	—	—	〃
87. Nietulisko-Fabryczne	Kunów	Kunów k. Wierzbnika	3,5	Kunów	3,0	2	100,3	2	100,3	—	1	3 (1)	0,1	1,9	2	—	60	156	121	21	14	—	〃
88. Nikisiałka Mała	Opatów	Opatów kielecki	6,0	Jasice	11,0	2	43,0	—	—	—	—	—	—	—	2	—	60	98	49	26	17	6	〃
89. Nosów	Waśniów	Waśniów	2,0	Kunów Miasto	8,0	2	69,5	—	—	—	—	—	—	1,6	2	—	60	110	89	21	—	—	〃
90. Oficjałów	Opatów	Opatów kielecki	1,0	Ostrowiec n. Kamien.	18,0	1	24,5	—	—	—	—	—	—	—	1	—	35	54	16	24	14	—	〃
91. Okalina	〃	〃	4,0	〃	21,0	1	16,0	—	—	—	—	—	—	—	2	—	34	61	27	8	26	—	〃
92. Ożarów	Ożarów	Ożarów k. Opatowa	0,2	Jasice	5,0	6	369,8	6	369,8	2	3	6 (2)	1,0	7,5	11	—	296	520	394	58	42	26	〃
93. Piotrowice	Czyżów Szlach.	Zawichost	2,5	Dwikozy	12,5	2	51,0	—	—	—	—	—	—	—	2	—	60	81	81	—	—	—	〃
94. Piotrów	Piórków	Łagów	4,0	Ostrowiec n. Kamien	38,0	2	93,6	2	93,6	—	1	3 (1)	0,2	2,8	2	—	62	143	95	48	—	—	〃
95. Piórków	〃	〃	6,0	〃	36,0	2	60,0	2	60,0	—	1	3 (1)	0,6	1,1	2	—	60	131	110	21	—	—	〃
96. Pisary	Czyżów Szlach.	Jakubowice	3,0	Jakubowice	3,0	1	34,8	—	—	—	—	—	—	—	1	—	34	51	32	1	18	—	〃
97. Podgórze	Ruda Kościelna	Ostrowiec kielecki	13,5	Ćmielów	10,0	2	65,0	2	65,0	—	—	—	—	—	2	1	64	105	44	35	26	—	〃
98. Podole	Opatów	Opatów kielecki	4,0	〃	9,0	1	31,3	—	—	—	—	—	—	—	1	—	34	49	49	—	—	—	〃
99. Potrzyn	Czyżów Szlach.	Zawichost	8,0	Jakubowice	6,0	1	25,0	—	—	—	—	—	—	4,2	1	—	34	52	52	—	—	—	〃
100. Prawęcin	Kunów	Kunów k. Wierzbnika	3,0	Kunów	3,5	1	26,5	—	—	—	—	—	—	3,1	1	—	34	80	35	45	—	—	〃
101. Prusinowice	Waśniów	Waśniów	2,0	Ostrowiec n. Kamien.	14,0	2	48,6	—	—	—	—	—	—	1,1	2	—	60	112	58	30	24	—	〃
102. Prusy	Czyżów Szlach.	Jakubowice	2,0	Jakubowice	2,0	1	48,0	—	—	—	—	—	—	—	1	—	34	59	59	—	—	—	〃
103. Przepiórów	Iwaniska	Iwaniska	7,0	Ostrowiec n. Kamien.	30,0	2	60,0	2	60,0	—	—	—	—	—	1	—	34	55	32	23	—	—	〃
104. Przybysławice	Ożarów	Jakubowice	2,0	Jakubowice	2,0	2	59,0	—	—	—	—	—	—	—	2	1	70	75	53	22	—	—	〃
105. Raków	Rembów	Raków k Staszowa	0,0	Raków	0,0	4	168,6	4	168,6	—	2	5 (2)	—	—	5	1	128	350	292	46	12	—	〃
106. Rembów	〃	〃	2,5	〃	2,5	1	36,0	—	—	—	—	—	—	—	1	—	34	92	68	18	6	—	〃
107. Rosochy	Opatów	Opatów kielecki	6,0	Ćmielów	8,0	2	65,8	—	—	—	—	—	—	—	2	—	60	133	84	49	—	—	〃
108. [Ruda]	[Gęsice]	[Łagów]	[8,0]	[Raków]	[8,0]	—	—	—	—	—	—	—	—	—	—	—	—	—	—	—	—	—	[p.]
109. Ruda Kościelna	Ruda Kościelna	Ostrowiec kielecki	10,0	Ćmielów	6,0	1	25,4	—	—	—	—	—	—	2.2	1	1	34	108	100	—	8	—	p.
110. Ruszków	Sadowie	Opatów kielecki	7,0	Ostrowiec n. Kamien.	9,0	3	120,5	3	120,5	—	1	3 (1)	0,2	1,5	4	1	98	198	152	28	—	18	〃
111. Rzuchów	Bodzechów	Ostrowiec kielecki	6,0	〃	6,0	1	27,5	—	—	—	—	—	—	—	1	—	34	63	63	—	—	—	〃
112. Sadkówek	Gęsice	Łagów	4,0	Raków	7,0	1	25,0	—	—	—	—	—	—	—	1	—	30	79	50	24	5	—	〃
113. Sarnówek	Ruda Kościelna	Ostrowiec kielecki	8,0	Ostrowiec n. Kamien	8,0	1	45,0	—	—	—	—	—	0,1	0,7	1	—	34	95	68	27	—	—	〃
114. Sędek	Łagów	Łagów	7,0	Raków	10,0	2	52,9	—	—	—	—	—	—	—	2	—	62	103	62	4	31	6	〃
115. Skoszyn	Grzegorzewice	Waśniów	7,0	Ostrowiec n. Kamien.	21,0	2	46,1	—	—	—	—	—	—	—	2	—	60	130	40	90	—	—	〃
116. Słupia Nadbrzeżna	Juljanów	Tarłów	7,5	Jasice	15,0	3	78,5	—	—	—	—	—	—	—	3	—	88	155	86	69	—	—	〃
117. Słupia Stara	Grzegorzewice	Waśniów	8,0	Ostrowiec n. Kamien.	21,0	4	137,0	2	85,0	1	1	3 (1)	0,1	1,1	4	—	112	215	181	31	3	—	〃
118. Sobótka	Czyżów Szlach.	Jakubowice	1,5	Jakubowice	1,5	3	95,2	2	72,0	—	1	4 (1)	0,2	1,8	3	1	90	156	148	5	3	—	〃
119. Stodoły	Wojciechowice	Opatów kielecki	11,0	Jasice	7,0	3	81,1	2	63,0	—	1	3 (1)	0,2	0,7	3	—	90	177	126	40	11	—	〃
120. Stryczowice	Boksyce	Ostrowiec kielecki	10,0	Ostrowiec n. Kamien.	10,0	1	32,0	1	32,0	—	1	3 (1)	—	—	1	—	34	84	84	—	—	—	〃
121. Strzyżowice	Modliborzyce	Opatów kielecki	6,0	〃	23,0	1	27,5	—	—	—	—	—	0,1	1,1	1	1	34	97	59	38	—	—	〃
122. Szczucice	Sadowie	〃	7,0	Bodzechów	7,0	2	81,4	2	81,4	—	1	4 (1)	0,2	6,4	2	—	64	122	32	85	3	2	〃
123. Szewna	Częstocice	Ostrowiec kielecki	2,0	Ostrowiec n. Kamien.	2,0	6	242,0	6	242,0	1	1	4 (1)	0,3	1,7	6	1	178	319	284	12	23	—	〃
124. Szumsko	Rembów	Raków k. Staszowa	5,0	Raków	5,0	2	66,6	2	66,6	—	1	3 (1)	0,1	0,4	2	1	64	163	67	79	—	17	〃
125. Szwarszowice	Częstocice	Ostrowiec kielecki	8,0	Ostrowiec n. Kamien.	8,0	1	33,0	—	—	—	—	—	—	—	1	—	34	43	43	—	—	—	〃
126. Śródborze	Wojciechowice	Ożarów k. Opatowa	6,0	Ćmielów	7,0	1	30,3	—	—	—	—	—	—	—	1	—	34	78	30	17	25	6	〃

SZKOŁA siedziba, wzgl. nazwa	GMINA w miastach ulica i Nr. domu	URZĄD POCZTOWY Nazwa	Odległość w km.	STACJA KOLEJOWA Nazwa	Odległość w km.	IZBY LEKCYJNE Ogółem liczba	Ogółem pow. w m.²	W budynkach własnych liczba	W budynkach własnych pow. w m.²	INNE IZBY SZKOLNE	MIESZKANIA NAUCZYCIELI W BUDYNKACH WŁASNYCH Mieszkań	Izb (w tem kuchen)	GRUNTY SZKOLNE W HEKT. W użyciu szkoły	W użyciu nauczycieli	NAUCZYCIELE W charakterze etatowych	W charakterze nieetatowych	GODZIN LEKCYJ TYGODNIOWO	DZIECI ZAPISANE DO SZKOŁY Ogółem	Uczęszczające z odległości —1 km.	1—2 km.	2—3 km.	ponad 3 km.	JĘZYK NAUCZANIA
127. Tadeuszów	Juljanów	Tarłów	5,0	Jasice	15,0	1	25,4	—	—	—	—	—	—	—	1	—	34	64	35	29	—	—	p.
128. Turzników	Lasocin	Lasocin	3,0	„	12,0	1	31,2	—	—	—	—	—	—	—	1	—	34	87	20	41	26	—	„
129. Ujazd	Iwaniska	Iwaniska	2,5	Ostrowiec n. Kamien.	32,0	2	68,1	2	68,0	—	1	4 (1)	—	2,2	2	—	60	134	43	91	—	—	„
130. Waśniów	Waśniów	Waśniów	0,0	„	13,0	3	70,1	—	—	—	—	—	3,3	3,3	3	1	100	218	133	57	28	—	„
131. Wesołówka	Juljanów	Tarłów	6,0	Jasice	18,0	1	25,0	—	—	—	—	—	—	—	1	—	34	45	45	—	—	—	„
132. Włochy	Grzegorzewice	Waśniów	6,0	Wierzbnik	18,0	1	45,0	—	—	—	—	—	—	—	1	—	34	74	74	—	—	—	„
133. Wojciechowice	Wojciechowice	Ożarów k. Opatowa	8,0	Jasice	4,0	2	70,0	2	70,0	—	2	3 (1)	—	0,2	2	1	64	162	136	—	26	—	„
134. Wojnowice	Ćmielów	Ćmielów	4,5	Ćmielów	3,0	1	39,8	—	—	—	—	—	—	—	1	—	34	98	98	—	—	—	„
135. Wola Łagowska	Łagów	Łagów	2,0	Raków	10,0	1	24,0	—	—	—	—	—	—	—	1	—	30	89	60	23	6	—	„
136. Wola Malkowska	Malkowice	Bogorja	4,0	Wola Malkowska	0,0	1	36,0	1	36,0	—	1	3 (1)	0,3	2,4	1	—	34	95	55	28	12	—	„
137. Wszachów	Baćkowice	Iwaniska	7,5	Ostrowiec n. Kamien.	32,0	1	35,6	—	—	—	—	—	—	1,1	1	—	34	80	63	17	—	—	„
138. Wszechświęte	Sadowie	Opatów kielecki	7,0	Bodzechów	4,0	2	41,1	—	—	—	—	—	—	—	2	1	64	112	42	70	—	—	„
139. Wygoda	Czyżów Szlach.	Zawichost	7,0	Jakubowice	7,0	1	25,0	—	—	—	—	—	—	—	1	—	34	59	30	29	—	—	„
140. Wymysłów	Boksyce	Ostrowiec kielecki	6,0	Ostrowiec n. Kamien.	7,0	2	44,0	—	—	—	—	—	—	—	2	—	60	143	61	71	11	—	„
141. Wyszmontów	Ożarów	Ożarów k. Opatowa	3,0	Jasice	3,0	2	55,2	—	—	—	—	—	—	4,2	2	—	64	119	117	2	—	—	„
142. Zamkowa Wola	Łagów	Łagów	5,0	Ostrowiec n. Kamien.	42,0	1	25,0	—	—	—	—	—	—	0,9	1	—	34	72	44	26	2	—	„
143. Zbielutka	Gęsice	„	7,0	Raków	8,0	1	25,0	—	—	—	—	—	—	1,0	1	—	38	125	45	27	38	15	„
144. Zochcin	Sadowie	Opatów kielecki	4,0	Ostrowiec n. Kamien.	15,0	1	21,0	—	—	—	—	—	—	—	1	—	34	52	29	20	3	—	„
145. Zwola	„	„	12,0	„	15,0	2	58,1	—	—	—	—	—	0,2	0,2	2	—	60	125	96	28	1	—	„

11. Powiat Opoczno

MIASTO: ***Opoczno:***																							
1. pow. im. Wł. Jagiełły	Kuligowska 35	Opoczno	0,5	Opoczno	1,2	4	169,0	2	67,5	1	4	9 (2)	—	—	7	—	195	345	340	3	2	—	p.
2. „ „ Kazim. Wielkiego	Stodolna 8	„	0,2	„	1,2	7	362,7	7	362,7	2	1	3 (1)	—	0,6	15	—	392	767	710	24	25	8	„
3. „	Piotrkowska	„	2,5	„	1,0	2	63,2	—	—	—	—	—	—	—	2	1	64	156	156	—	—	—	„
WIEŚ:																							
1. Aleksandrów	Niewierszyn	Dąbrowa n. Czarną	6,0	Sulejów	12,0	3	94,8	1	43,4	—	1	3 (1)	—	10,4	3	—	100	181	130	45	1	5	„
2. Bedlno	Sworzyce	Żarnów	7,0	Końskie	9,0	2	104,2	1	78,8	1	1	3 (1)	—	—	2	1	68	140	68	36	36	—	„
3. Beźnik	Skrzyńsko	Przysucha	9,0	Opoczno	36,0	1	26,5	—	—	—	—	—	—	—	1	—	34	74	49	25	—	—	„
4. Białaczów	Białaczów	Białaczów	0,1	Białaczów	4,0	4	152,6	1	65,1	1	1	2 (1)	—	—	7	1	208	385	269	109	—	7	„
5. Białobrzegi	Unewel	Tomaszów Rawski	3,0	Jeleń	2,0	3	78,8	—	—	—	—	—	—	2,8	4	1	98	176	142	34	—	—	„
6. Bieliny	Goździków	Drzewica	4,0	Opoczno	18,0	1	26,0	—	—	—	—	—	—	1,1	1	1	34	100	100	—	—	—	„
7. Błogie Rządowe	Zajączków	Sulejów	6,0	Sulejów	6,0	1	60,0	—	—	—	—	—	—	1,1	1	—	34	103	96	7	—	—	„
8. Brogowa	Skrzyńsko	Przysucha	6,0	Opoczno	29,0	1	30,0	—	—	—	—	—	—	—	1	—	34	69	41	28	—	—	„
9. Brudzewica	Ossa	Drzewica	8,0	Nowe Miasto	16,0	3	65,7	—	—	—	—	—	—	1,1	3	—	88	157	83	60	14	—	„
10. Brzeski	Klwów	Nowe Miasto n. Pilicą	8,0	„	8,0	1	25,0	—	—	—	—	—	—	—	1	—	34	83	73	10	—	—	„
11. Brzezinki	Krzczonów	Opoczno	15,0	Opoczno	15,0	1	25,0	—	—	—	—	—	—	—	1	—	34	66	31	31	4	—	„
12. Brzustowiec	„	„	15,0	„	16,0	2	51,6	—	—	—	—	—	—	—	2	—	60	127	51	13	63	—	„
13. Brzustów	Unewel	Tomaszów Rawski	12,0	Jeleń	5,0	1	25,3	—	—	—	—	—	—	0,9	1	—	34	85	80	5	—	—	„
14. Brzustówek	Opoczno	Opoczno	4,0	Opoczno	5,0	1	26,0	—	—	—	—	—	—	—	1	1	34	69	69	—	—	—	„
15. Buczek	„	„	10,0	„	10,0	2	32,6	—	—	—	—	—	—	—	2	—	60	130	88	40	2	—	„
16. Budków	Topolice	Żarnów	4,0	„	22,0	1	27,9	—	—	—	—	—	—	—	1	—	34	86	86	—	—	—	„
17. Bukowiec	Opoczno	Opoczno	4,0	„	4,0	1	20,0	—	—	—	—	—	—	—	1	1	34	74	74	—	—	—	„
18. Bukowiec	Zajączków	Sulejów	11,0	Bratków	6,0	1	31,4	—	—	—	—	—	—	4,2	1	—	30	78	29	49	—	—	„
19. Celestynów	Unewel	Tomaszów Rawski	12,0	„	3,0	1	30,3	—	—	1	—	—	—	2,2	1	—	34	77	33	44	—	—	„
20. Chełsty	Machory	Żarnów	3,5	Końskie	16,0	2	95,9	2	95,9	—	1	2 (1)	—	1,1	2	—	64	201	78	91	32	—	„
21. Ciebłowice	Unewel	Tomaszów Rawski	6,0	Jeleń	2,0	2	50,9	2	50,9	—	—	—	—	—	2	—	63	121	108	13	—	—	„
22. Ciechomin	Niewierszyn	Dąbrowa n. Czarną	7,0	Sulejów	14,0	1	24,8	—	—	1	—	—	—	4,0	1	—	34	79	79	—	—	—	„
23. Dąbrowa	Radonia	„	0,0	„	8,0	3	192,0	1	90,0	—	1	3 (1)	—	6,0	5	—	131	243	184	32	27	—	„
24. Dąbrowa	Unewel	Tomaszów Rawski	7,0	Bratków	3,0	1	20,0	—	—	—	—	—	—	—	1	—	34	58	30	24	4	—	„
25. Dąbrówka	Drzewica	Drzewica	3,0	Opoczno	20,0	1	26,8	—	—	—	—	—	—	2,8	1	—	30	59	13	46	—	—	„

SZKOŁA siedziba, wzgl. nazwa	GMINA w miastach ulica i Nr. domu	URZĄD POCZTOWY: Nazwa	URZĄD POCZTOWY: Odległość w km.	STACJA KOLEJOWA: Nazwa	STACJA KOLEJOWA: Odległość w km.	IZBY LEKCYJNE: Ogółem: liczba	IZBY LEKCYJNE: Ogółem: pow. w m.²	IZBY LEKCYJNE: W budynkach własnych: liczba	IZBY LEKCYJNE: W budynkach własnych: pow. w m.²	INNE IZBY SZKOLNE	MIESZKANIA NAUCZYCIELI W BUDYNKACH WŁASNYCH: Mieszkań	MIESZKANIA NAUCZYCIELI W BUDYNKACH WŁASNYCH: Izb (w tem kuchen)	GRUNTY SZKOLNE W HEKT.: W użyciu: szkoły	GRUNTY SZKOLNE W HEKT.: W użyciu: nauczycieli	NAUCZYCIELE: W charakterze: etatowych	NAUCZYCIELE: W charakterze: nieetatowych	GODZIN LEKCYJ TYGODNIOWO	DZIECI ZAPISANE DO SZKOŁY: Ogółem	DZIECI ZAPISANE DO SZKOŁY: Uczęszczające z odległości: —1 km.	1—2 km.	2—3 km.	ponad 3 km.	JĘZYK NAUCZANIA
26. Dęba	Studzianna	Drzewica	18,0	Opoczno	12,0	1	24,4	—	—	—	—	—	—	—	1	—	34	74	59	9	6	—	p.
27. Domaszno	Drzewica	„ „	5,0	„ „	23,0	2	63,5	—	—	—	—	—	—	—	2	—	60	95	40	41	14	—	„
28. Drążno	Klwów	Potworów	8,0	Nowe Miasto	15,0	1	56,3	—	—	1	—	—	—	—	1	—	34	54	54	—	—	—	„
29. Drzewica	Drzewica	Drzewica	0,0	Opoczno	18,0	3	135,2	1	45,5	—	1	2 (1)	—	2,5	5	1	154	262	262	—	—	—	„
30. Dzielnia	Krzczonów	Opoczno	5,0	„ „	6,0	2	62,4	—	—	—	—	—	—	—	2	—	58	158	123	35	—	—	„
31. Gatki	Rusinów	Drzewica	5,0	„ „	23,0	2	73,2	—	—	—	—	—	—	—	2	1	66	105	105	—	—	—	„
32. Gapinin	Ossa	„ „	12,0	Nowe Miasto	12,0	1	23,0	—	—	—	—	—	—	7,0	1	—	34	57	39	18	—	—	„
33. Gielniów	Goździków	Przysucha	14,0	Opoczno	15,0	2	70,0	2	70,0	—	1	4 (1)	—	1,9	2	1	62	155	150	1	4	—	„
34. Giełzów	Opoczno	Opoczno	9,0	„ „	11,0	1	26,2	—	—	—	—	—	—	—	1	—	34	51	42	9	—	—	„
35. Głuszyna	Klwów	Potworów	8,0	„ „	34,0	2	53,7	—	—	—	—	—	—	—	2	—	58	98	98	—	—	—	„
36. Goździków	Goździków	Przysucha	6,0	„ „	21,0	1	43,5	—	—	—	—	—	—	1,4	1	—	34	109	85	—	24	—	„
37. Gwarek	Przysucha	„ „	4,0	„ „	30,0	1	27,5	—	—	—	—	—	—	—	1	—	39	75	46	8	6	15	„
38. Idzikowice	Opoczno	Opoczno	10,0	„ „	11,0	1	30,0	—	—	—	—	—	—	—	1	—	34	82	40	40	2	—	„
39. Januszewice	„ „	„ „	5,0	„ „	4,0	2	53,5	—	—	—	—	—	—	2,5	2	—	58	107	32	72	3	—	„
40. Jastrząb	Goździków	Przysucha	12,0	„ „	16,0	1	41,3	1	41,3	—	1	2 (1)	—	—	1	1	36	61	61	—	—	—	„
41. Jelonek	Klwów	Potworów	13,0	Nowe Miasto	10,0	1	24,8	—	—	1	—	—	—	—	1	—	34	41	36	5	—	—	„
42. Kalinków	Niewierszyn	Dąbrowa n. Czarną	2,0	Sulejów	10,0	1	25,4	—	—	—	—	—	—	3,1	1	—	34	66	34	32	—	—	„
43. Kamienna Wola	Ossa	Drzewica	11,0	Opoczno	30,0	1	27,5	—	—	—	—	—	—	—	1	—	34	82	69	—	8	5	„
44. Kamienna Wola	Stużno	Opoczno	12,0	Białaczów	6,0	1	25,0	—	—	1	—	—	—	—	1	—	34	88	42	46	—	—	„
45. Kamień	Kuniczki	„ „	13,0	Bratków	3,0	1	31,9	—	—	—	—	—	—	3,3	1	—	30	91	55	—	36	—	„
46. Kamocka Wola	Niewierszyn	Dąbrowa n. Czarną	2,0	Sulejów	10,0	1	28,1	—	—	—	—	—	—	1,2	1	—	34	70	68	2	—	—	„
47. Karolinów	Zajączków	Sulejów	10,0	Bratków	7,0	1	27,7	—	—	—	—	—	—	4,2	1	—	34	52	22	30	—	—	„
48. Karwice	Stużno	Opoczno	5,0	Opoczno	5,0	1	27,5	—	—	—	—	—	—	—	1	—	34	82	51	31	—	—	„
49. Kazimierzów	Wielka Wola	Paradyż	2,0	„ „	15,0	1	27,6	—	—	—	—	—	0,3	2,1	1	—	34	77	77	—	—	—	„
50. Klwów	Klwów	Potworów	6,0	Nowe Miasto	11,0	3	123,0	2	99,0	—	2	5 (2)	—	1,5	4	1	133	225	180	45	—	—	„
51. Komorów	Skrzyńsko	Przysucha	8,0	Opoczno	35,0	1	49,8	—	—	—	—	—	1,2	—	1	—	34	72	46	26	—	—	„
52. Korytków	Stużno	Końskie	12,0	Białaczów	5,0	1	26,1	—	—	—	—	—	—	2,8	1	1	34	78	52	26	—	—	„
53. Kotfin	„ „	Opoczno	16,0	„ „	8,0	1	17,5	—	—	—	—	—	—	—	1	—	32	60	29	31	—	—	„
54. Kotuszów	Niewierszyn	Dąbrowa n. Czarną	2,0	Sulejów	8,0	1	22,1	—	—	—	—	—	—	—	1	—	34	81	52	19	10	—	„
55. Kozienin	Janków	Opoczno	13,0	Opoczno	11,0	2	48,1	—	—	—	—	—	—	1,4	3	—	60	138	75	63	—	—	„
56. Krasik	Wielka Wola	Paradyż	3,0	Sulejów	13,0	1	22,5	—	—	—	—	—	—	—	1	—	34	61	30	31	—	—	„
57. [Krośnica]	[Opoczno]	[Opoczno]	[9,0]	[Opoczno]	[9,5]	[1]	[22,5]	—	—	—	—	—	—	[1,7]	[1]	—	[34]	[73]	[40]	[6]	[27]	—	[p.]
58. Krzczonów	Krzczonów	Opoczno	13,0	Opoczno	14,0	2	54,0	—	—	—	—	—	—	—	2	—	67	129	26	—	103	—	p.
59. Kunice	Kuniczki	„ „	8,0	„ „	8,0	3	63,2	2	40,0	—	2	3 (1)	—	6,0	3	1	106	146	112	34	—	—	„
60. Kuraszków	Stużno	„ „	11,0	Białaczów	4,0	1	25,0	—	—	—	—	—	0,5	—	1	—	34	85	67	8	10	—	„
61. Libiszów	Opoczno	„ „	7,0	Opoczno	9,0	2	62,5	—	—	—	—	—	—	1,1	2	1	64	122	87	35	—	—	„
62. Ławki	Machory	Żarnów	8,0	Sulejów	21,0	2	40,0	—	—	—	—	—	—	—	2	—	62	137	82	53	2	—	„
63. Łęgonice	Ossa	Nowe Miasto n. Pilicą	4,0	Nowe Miasto	4,0	1	30,0	—	—	—	—	—	—	0,9	1	1	32	42	38	2	2	—	„
64. Machory	Machory	Ruda Maleniecka	6,0	Końskie	23,0	1	51,8	—	—	—	—	—	—	—	1	—	34	107	106	—	1	—	„
65. Maleniec	„ „	Żarnów	7,0	„ „	28,0	1	35,7	—	—	—	—	—	—	—	1	—	34	64	64	—	—	—	„
66. Małe Końskie	Zajączków	Sulejów	8,0	Piotrków	24,0	1	6,6	—	—	—	—	—	—	—	1	—	36	51	50	—	1	—	„
67. Mechlin	Przysucha	Przysucha	7,0	Opoczno	18,0	1	22,5	—	—	—	—	—	—	—	1	—	34	50	25	20	5	—	„
68. Mikułowice	Radonia	Sulejów	10,0	Sulejów	10,0	2	48,8	—	—	—	—	—	—	2,6	2	—	58	122	109	13	—	—	„
69. Mniszków	„ „	„ „	9,0	„ „	9,0	3	80,0	—	—	—	—	—	—	1,7	3	—	91	188	143	40	5	—	„
70. Modrzew	Kuniczki	Opoczno	10,0	Bratków	6,0	2	57,3	—	—	—	—	—	—	—	2	—	64	119	67	52	—	—	„
71. Mroczków Ślepy	Krzczonów	„ „	9,0	Opoczno	11,0	1	25,0	—	—	—	—	—	—	3,2	1	—	34	90	71	19	—	—	„
72. Myśliborz	Machory	Żarnów	3,5	„ „	24,0	1	24,8	—	—	—	—	—	—	—	1	—	34	63	21	42	—	—	„
73. Niemojewice	Sworzyce	„ „	2,0	Białaczów	10,0	1	39,0	1	39,0	—	1	2 (1)	0,3	2,5	1	—	34	65	65	—	—	—	„
74. Niewierszyn	Niewierszyn	Dąbrowa n. Czarną	4,0	Sulejów	6,0	2	48,7	—	—	—	—	—	—	3,9	2	—	58	117	70	10	37	—	„
75. Nieznamierowice	Rusinów	Drzewica	5,0	Opoczno	23,0	1	16,5	—	—	—	—	—	—	0,2	1	—	30	64	64	—	—	—	„
76. Odrzywół	Ossa	„ „	9,0	Nowe Miasto	11,0	4	93,0	—	—	—	—	—	—	4,1	5	1	156	317	271	46	—	—	„
77. Ogonowice	Opoczno	Opoczno	3,0	Opoczno	3,0	2	52,3	—	—	—	—	—	—	—	2	1	62	122	92	30	—	—	„
78. Olimpiów	Radonia	Sulejów	8,0	Sulejów	8,0	1	24,8	—	—	—	—	—	—	1,7	1	—	34	58	56	2	—	—	„
79. Olszoiwec	Janków	Opoczno	13,0	Bratków	5,0	1	29,2	—	—	—	—	—	—	1,1	1	—	34	82	57	13	12	—	„
80. Ossa	Białaczów	Białaczów	4,0	Białaczów	7,0	1	34,8	—	—	—	—	—	—	—	1	—	34	72	36	36	—	—	„
81. Ossa	Ossa	Drzewica	14,0	Opoczno	33,0	1	22,8	—	—	—	—	—	—	—	1	—	34	119	58	55	6	—	„
82. Ostrów	Opoczno	Opoczno	5,0	„ „	6,0	1	21,1	—	—	—	—	—	—	—	1	—	34	50	39	11	—	—	„

SZKOŁA siedziba, wzgl. nazwa	GMINA w miastach ulica i Nr. domu	URZĄD POCZTOWY Nazwa	URZĄD POCZTOWY Odległość w km.	STACJA KOLEJOWA Nazwa	STACJA KOLEJOWA Odległość w km.	IZBY LEKCYJNE Ogółem liczba	IZBY LEKCYJNE Ogółem pow. w m²	IZBY LEKCYJNE W budynkach własnych liczba	IZBY LEKCYJNE W budynkach własnych pow. w m²	INNE IZBY SZKOLNE	MIESZKANIA NAUCZYCIELI W BUDYNKACH WŁASNYCH Mieszkań	MIESZKANIA NAUCZYCIELI W BUDYNKACH WŁASNYCH Izb (w tem kuchen)	GRUNTY SZKOLNE W HEKT. W użyciu szkoły	GRUNTY SZKOLNE W HEKT. W użyciu nauczyciel	NAUCZYCIELE W charakterze etatowych	NAUCZYCIELE W charakterze nieetatowych	GODZIN LEKCYJ TYGODNIOWO	DZIECI ZAPISANE DO SZKOŁY Ogółem	DZIECI ZAPISANE DO SZKOŁY Uczęszczające z odległości —1 km.	1—2 km.	2—3 km.	ponad 3 km.	JĘZYK NAUCZANIA
83. Paradyz	Wielka Wola	Paradyz	0,2	Opoczno	17,0	2	123,5	1	96,0	—	—	—	—	1,4	2	1	72	177	104	28	34	11	p.
84. Parczów	Białaczów	Białaczów	2,0	Białaczów	4,0	1	25,0	—	—	—	—	—	—	1,7	1	—	34	72	72	—	—	—	„
85. Parczówek	Stużno	Opoczno	7,0	„	2,0	1	26,0	—	—	—	—	—	—	—	1	—	34	78	78	—	—	—	„
86. Petrykozy	Białaczów	Białaczów	5,0	„	0,0	1	77,0	—	—	—	—	—	—	—	1	1	34	56	56	—	—	—	„
87. Pilichowice	Topolice	Żarnów	3,0	Opoczno	22,5	2	54,0	—	—	—	—	—	—	—	2	—	64	143	117	—	2	24	„
88. Podklasztorze	Owczary	Sulejów	1,0	Sulejów	1,0	1	46,1	—	—	—	—	—	—	7,0	1	—	34	51	31	18	2	—	„
89. Pomyków	Przysucha	Przysucha	2,0	Opoczno	27,0	1	21,0	—	—	—	—	—	—	—	1	—	34	65	41	22	2	—	„
90. Potok	Zajączków	Sulejów	15,0	Bratków	4,0	1	24,0	—	—	—	—	—	—	2,8	1	—	34	71	6	9	56	—	„
91. Prucheńsko	Owczary	„	5,0	Piotrków	19,0	2	54,5	2	54,5	—	1	4 (1)	0,2	0,6	2	1	64	96	88	8	—	—	„
92. Przyłęk	Wielka Wola	Paradyz	5,0	Opoczno	21,0	1	25,0	—	—	—	—	—	—	1,7	1	—	34	96	91	5	—	—	„
93. Przymusowa Wola	Janków	Opoczno	8,0	„	6,5	2	99,2	2	99,2	1	2	4 (1)	0,6	5,5	2	1	63	89	79	2	8	—	„
94. Przystałowice Duże	Rusinów	Drzewica	12,0	„	28,0	1	48,0	—	—	1	—	—	—	—	1	1	34	64	40	24	—	—	„
95. Przystałowice Małe	„	„	8,0	„	24,0	1	19,6	—	—	1	—	—	—	3,3	1	1	34	58	57	1	—	—	„
96. Przysucha	Przysucha	Przysucha	0,0	„	27,0	7	182,0	—	—	1	—	—	—	1,1	9	1	256	397	336	16	41	4	„
97. Psary	Janków	Opoczno	11,0	„	9,0	1	27,0	—	—	—	—	—	—	1,2	1	—	34	78	78	—	—	—	„
98. Radzice Małe	Drzewica	Drzewica	5,0	„	12,0	2	66,6	1	39,0	—	1	3 (1)	—	2,0	3	—	60	145	123	—	22	—	„
99. Rdzuchów	Rusinów	Potworów	5,0	„	30,0	2	50,5	—	—	—	—	—	—	1,7	2	1	65	107	43	21	43	—	„
100. Sielec	Stużno	Opoczno	8,0	Białaczów	5,0	1	40,0	1	40,0	—	1	3 (1)	—	0,9	1	—	34	98	89	4	—	5	„
101. Skórkowice	Machory	Żarnów	8,5	Sulejów	18,0	5	232,7	3	176,3	—	1	3 (1)	0,2	0,4	5	1	155	396	296	82	18	—	„
102. Skronina	Białaczów	Białaczów	5,0	Białaczów	2,0	3	84,0	—	—	—	—	—	—	—	3	—	64	151	105	46	—	—	„
103. Skrzynno	Skrzyńsko	Przysucha	6,0	Opoczno	38,0	2	50,0	—	—	—	—	—	—	1,3	3	1	98	166	62	104	—	—	„
104. Skrzyńsko	„	„	1,5	„	28,0	2	67,5	—	—	2	—	—	—	0,8	2	1	62	107	107	—	—	—	„
105. Sławno	Janków	Opoczno	10,0	„	10,0	3	105,1	1	49,9	—	1	3 (1)	1,1	11,1	3	1	94	204	77	122	5	—	„
106. Smogorzów	Goździków	Przysucha	4,0	„	21,0	4	153,6	4	153,6	—	1	3 (1)	—	1,5	3	—	85	169	94	40	35	—	„
107. Smordzewice	Unewel	Tomaszów Rawski	6,5	Jeleń	4,0	3	106,0	—	—	—	—	—	—	1,7	3	1	95	208	207	—	1	—	„
108. Sobień	Sworzyce	Żarnów	6,0	Białaczów	6,0	1	30,0	—	—	—	—	—	—	—	1	—	34	67	67	—	—	—	„
109. Stawowice	Topolice	Paradyz	3,5	Opoczno	14,0	2	67,0	—	—	—	—	—	—	—	2	—	60	116	74	42	—	—	„
110. Stefanów	Studzianna	Drzewica	12,0	„	20,0	1	20,3	—	—	—	—	—	—	—	1	—	34	50	19	20	11	—	„
111. Stoczki	Radonia	Sulejów	5,0	Piotrków	20,0	1	28,0	—	—	—	—	—	—	1,1	1	—	30	94	42	52	—	—	„
112. Straszowa Wola	Topolice	Żarnów	6,0	Białaczów	10,0	2	47,5	—	—	—	—	—	—	—	2	—	60	124	97	27	—	—	„
113. Strzelce	Owczary	Sulejów	4,0	Sulejów	3,0	2	52,0	2	52,0	—	1	4 (1)	—	2,4	2	1	64	92	92	—	—	—	„
114. Studzianna	Studzianna	Drzewica	10,0	Opoczno	20,0	4	144,0	4	144,0	1	1	3 (1)	0,6	4,1	4	—	72	193	158	—	32	3	„
115. Sulborowice	Machory	Żarnów	4,0	Sulejów	24,0	1	28,4	—	—	—	—	—	—	—	1	—	34	93	73	14	6	—	„
116. Sulgostów	Klwów	Potworów	9,0	Nowe Miasto	12,0	1	33,0	—	—	—	—	—	—	1,3	1	—	32	94	64	6	24	—	„
117. Sworzyce	Sworzyce	Żarnów	6,0	Końskie	8,0	2	50,5	—	—	—	—	—	—	—	2	—	30	103	59	38	6	—	„
118. Szadkowice	Kuniczki	Opoczno	10,0	Bratków	5,0	1	66,4	1	66,4	—	1	3 (1)	—	2,2	1	1	34	52	44	8	—	—	„
119. Topolice	Topolice	Żarnów	2,5	Białaczów	12,0	1	44,4	1	44,4	1	1	2 (1)	—	—	1	—	34	85	81	4	—	—	„
120. Trzebinia	Krzczonów	Opoczno	8,0	Opoczno	9,0	1	30,0	—	—	—	—	—	—	—	1	—	34	71	71	—	—	—	„
121. Trzemoszna	Sworzyce	Żarnów	12,0	Końskie	11,0	1	16,0	1	—	—	—	—	—	—	1	—	34	64	64	—	—	—	„
122. Wąglany	Białaczów	Białaczów	2,0	Opoczno	5,0	1	41,3	—	—	—	—	—	—	1,1	1	—	34	80	80	—	—	—	„
123. Wincentynów	Kuniczki	Opoczno	14,0	Bratków	3,0	1	35,8	—	—	—	—	—	—	—	1	—	34	56	33	11	12	—	„
124. Wistka	Skrzyńsko	Przysucha	6,0	Opoczno	35,0	1	25,0	—	—	—	—	—	—	1,1	1	—	34	80	36	24	20	—	„
125. Wola Załężna	Opoczno	Opoczno	2,0	„	4,0	1	28,1	—	—	—	—	—	—	—	1	1	34	97	97	—	—	—	„
126. Wójcin	Wielka Wola	Paradyz	6,0	„	23,0	4	107,0	—	—	—	—	—	—	3,3	4	1	124	220	106	64	50	—	„
127. Zachorzów	Janków	Opoczno	12,0	„	11,0	2	57,5	—	—	—	—	—	—	2,8	2	1	64	115	10	91	14	—	„
128. [Zapniów]	[Przysucha]	[Przysucha]	[5,5]	[Opoczno]	[29,0]	[1]	[25,0]	—	—	—	—	—	—	—	—	—	—	—	—	—	—	—	„
129. Zarzęcin	Zajączków	Sulejów	8,0	Sulejów	8,0	1	20,0	—	—	—	—	—	—	1,7	1	—	30	43	43	—	—	—	p.
130. Żychorzyn	Goździków	Przysucha	10,0	Opoczno	19,0	1	31,5	1	31,5	—	1	2 (1)	—	—	1	—	34	78	57	15	6	—	„
131. Żarnów	Topolice	Żarnów	0,1	Białaczów	10,0	5	194,8	3	109,0	1	—	—	0,4	1,1	7	2	213	419	306	108	—	5	„
132. Żelazowice	Białaczów	Białaczów	4,0	Opoczno	8,0	1	28,1	—	—	—	—	—	—	—	1	—	34	73	73	—	—	—	„
12. Powiat Pińczów																							
MIASTO: ***Pińczów:***																							
1. powszechna męska	ul. Florjańska	Pińczów	0,0	Pińczów	0,0	7	139,8	—	—	2	—	—	1,1	—	10	1	276	456	417	8	21	10	p.

SZKOŁA SIEDZIBA, WZGL. NAZWA	GMINA W MIASTACH ULICA i Nr. DOMU	URZĄD POCZTOWY Nazwa	URZĄD POCZTOWY Odległość w km.	STACJA KOLEJOWA Nazwa	STACJA KOLEJOWA Odległość w km.	IZBY LEKCYJNE Ogółem liczba	IZBY LEKCYJNE Ogółem pow. w m.²	IZBY LEKCYJNE W budynkach własnych liczba	IZBY LEKCYJNE W budynkach własnych pow. w m.²	INNE IZBY SZKOLNE	MIESZKANIA NAUCZYCIELI W BUDYNKACH WŁASNYCH Mieszkań	MIESZKANIA NAUCZYCIELI W BUDYNKACH WŁASNYCH Izb (w tem kuchen)	GRUNTY SZKOLNE W HEKT. W użyciu szkoły	GRUNTY SZKOLNE W HEKT. W użyciu nauczycieli	NAUCZYCIELE W charakterze etatowych	NAUCZYCIELE W charakterze nieetatowych	GODZIN LEKCYJ TYGODNIOWO	DZIECI ZAPISANE DO SZKOŁY Ogółem	DZIECI ZAPISANE DO SZKOŁY Uczęszczające z odległości —1 km.	1—2 km.	2—3 km.	ponad 3 km.	JĘZYK NAUCZANIA
2. powszechna żeńska	.	Pińczów	0,0	Pińczów	0,0	7	241,0	—	—	1	—	—	—	—	12	1	302	545	508	23	14	—	p.
Działoszyce:																							
3. powszechna	ul. Zakościelna 52	Działoszyce	0,2	Działoszyce	0,3	11	326,2	2	80,0	—	1	3 (1)	—	1,3	17	1	460	940	906	18	12	4	„
WIEŚ:																							
1. Baranów	Boszczynek	Skalbmierz	4,0	Skalbmierz	4,0	1	22,1	—	—	—	—	—	—	—	1	—	34	52	52	—	—	—	„
2. Bejsce	Bejsce	Kazimierza Wielka	9,0	Jadzinek	5,0	2	62,5	2	62,5	—	1	3 (1)	—	2,7	2	1	64	147	132	—	15	—	„
3. Bobin	Kościelec	Proszowice	8,0	Kościelec	2,0	2	95,0	1	61,6	—	1	3 (1)	0,1	1,0	2	1	64	119	119	—	—	—	„
4. Bogucice	Zagość	Pińczów	6,0	Pińczów	6,0	5	139,0	1	40,0	—	1	2 (1)	—	1,1	5	1	145	204	130	46	28	—	„
5. Boszczynek	Boszczynek	Skalbmierz	4,0	Skalbmierz	4,0	4	87,8	—	—	—	—	—	—	—	4	—	108	166	109	57	—	—	„
6. Brzeście	Pińczów	Pińczów	3,0	Pińczów	3,0	1	25,0	—	—	—	—	—	—	—	1	—	33	81	81	—	—	—	„
7. Byczów	Chroberz	Chroberz	4,0	Młodzawy	4,0	1	36,0	—	—	—	—	—	—	—	1	—	34	86	47	39	—	—	„
8. Chotel Czerwony	Chotel Czerwony	Wiślica	4,0	Koniecmosty	5,5	1	35,0	1	35,0	—	1	2 (1)	0,9	—	1	—	34	108	87	21	—	—	„
9. [Chroberska Wola]	[Chroberz]	[Chroberz]	[4,0]	[Chroberz]	[3,0]	[1]	[20,0]	—	—	—	—	—	—	—	—	—	—	[60]	[53]	[7]	—	—	[p.]
10. Chroberz	Chroberz	Chroberz	0,0	Chroberz	0,5	5	168,3	2	89,1	—	1	3 (1)	0,2	1,1	6	1	177	334	250	77	7	—	p.
11. Chruścice	Pińczów	Pińczów	5,0	Pińczów	5,0	1	40,3	—	—	—	—	—	—	—	1	—	34	58	58	—	—	—	„
12. Chwalibogowice	Opatowiec	Opatowiec	3,5	Wiślica	10,0	5	148,0	1	49,0	—	1	2 (1)	—	1,5	5	—	148	218	142	50	26	—	„
13. Chwałowice	Kliszów	Pińczów	7,0	Sędziejowice	3,0	2	45,7	—	—	—	—	—	—	—	2	—	60	101	37	64	—	—	„
14. Cudzynowice	Topola	Kazimierza Wielka	2,0	Cudzynowice	0,3	1	63,0	1	63,0	—	1	3 (1)	—	1,1	1	1	34	103	95	8	—	—	„
15. Czarkowy	Czarkowy	Wiślica	5,0	Wiślica	5,0	2	57,4	2	57,4	—	1	3 (1)	—	1,3	2	—	60	111	82	29	—	—	„
16. Czarnocin	Czarnocin	Skalbmierz	8,0	Złota Pińczowska	8,0	3	115,0	2	78,5	—	2	5 (2)	—	1,7	3	1	90	139	68	33	38	—	„
17. Czechów	Kliszów	Pińczów	7,0	Hajdaszek	1,0	1	24,1	—	—	—	—	—	—	—	1	—	34	72	61	11	—	—	„
18. Czyżowice	Bejsce	Kazimierza Wielka	8,0	Jadzinek	4,0	3	89,4	2	58,4	—	1	3 (1)	—	0,3	3	1	92	186	113	39	34	—	„
19. Donatkowice	Dobiesławice	Koszyce	5,0	Kazimierza Wielka	5,0	1	47,6	1	47,6	1	1	3 (1)	0,3	—	1	—	34	94	43	51	—	—	„
20. Drożejowice	Drożejowice	Skalbmierz	1,5	Skalbmierz	1,0	1	21,2	—	—	—	—	—	—	0,7	1	—	34	63	63	—	—	—	„
21. Dzierążnia	„	Działoszyce	6,0	Działoszyce	6,0	7	183,9	—	—	—	—	—	—	1,7	8	1	237	403	189	120	87	7	„
22. Gabułtów	Kazimierza Wielka	Kazimierza Wielka	2,0	Cudzynowice	1,0	2	85,4	2	85,4	—	2	6 (2)	—	2,0	2	1	62	94	56	38	—	—	„
23. Gorzków	Dobiesławice	„	4,0	Kazimierza Wielka	4,0	1	48,0	—	—	—	—	—	—	1,4	1	—	30	104	57	47	—	—	„
24. Góry	Góry	Pińczów	12,0	Pińczów	12,0	2	76,5	1	52,5	—	1	3 (1)	—	1,0	2	1	61	136	130	6	—	—	„
25. Gunów	Boszczynek	Skalbmierz	7,0	Skalbmierz	7,0	1	22,8	—	—	—	—	—	—	—	1	—	34	103	85	18	—	—	„
26. Jaksice	Filipowice	Koszyce	5,0	Bochnia	18,0	1	22,5	—	—	—	—	—	—	2,8	1	—	34	86	55	—	31	—	„
27. Jastrzębniki	Drożejowice	Działoszyce	3,0	Działoszyce	3,0	1	27,0	—	—	—	—	—	—	—	1	—	34	48	48	—	—	—	„
28. Jurków	Złota	Wiślica	3,0	Jurków	0,5	2	65,8	1	42,0	—	1	3 (1)	—	—	2	—	62	122	85	12	25	—	„
29. Kamieńczyce	Boszczynek	Skalbmierz	8,0	Kazimierza Wielka	7,5	2	52,3	1	33,1	—	1	2 (1)	—	—	2	—	60	98	98	—	—	—	„
30. Kazimierza Mała	Kazimierza Wielka	Kazimierza Wielka	2,0	„	3,0	2	70,0	2	70,0	—	1	4 (1)	—	3,0	2	1	62	98	67	31	—	—	„
31. Kazimierza Wielka	„	„	0,0	„	1,0	9	237,7	—	—	1	—	—	—	1,7	14	—	341	521	521	—	—	—	„
32. Kije	Kliszów	Pińczów	10,0	Hajdaszek	2,5	2	47,5	—	—	—	—	—	—	—	2	1	61	96	89	6	1	—	„
33. Kliszów	„	„	10,0	„	0,5	2	46,3	—	—	—	—	—	—	—	2	—	58	105	65	40	—	—	„
34. Kobylniki	Topola	Skalbmierz	3,0	Skalbmierz	3,0	1	49,3	1	49,3	—	1	3 (1)	—	1,1	1	—	34	96	72	24	—	—	„
35. Kobylniki	Zagość	Wiślica	4,0	Koniecmosty	6,0	2	40,0	—	—	—	—	—	—	2,2	2	—	60	108	69	39	—	—	„
36. Kocina	Czarkowy	„	6,0	Wiślica	5,0	4	134,3	3	107,6	—	2	6 (2)	0,6	—	4	1	123	196	156	40	—	—	„
37. Koczanów	Nagórzany	Kazimierza Wielka	10,0	Kazimierza Wielka	10,0	1	26,0	—	—	—	—	—	0,3	0,8	1	—	34	81	31	48	2	—	„
38. Kolosy	Czarkowy	Wiślica	4,0	Kolosy	0,3	2	50,0	—	—	—	—	—	—	—	2	1	68	105	—	80	25	—	„
39. Kołków	Góry	Pińczów	9,0	Młodzawy	4,0	1	25,0	—	—	—	—	—	—	—	1	—	34	62	49	13	—	—	„
40. Korczyn Stary	Opatowiec	Nowy Korczyn	3,0	Wiślica	8,0	5	118,3	—	—	—	—	—	0,2	0,3	6	—	135	204	176	28	—	—	„
41. Koryto	Czarnocin	Skalbmierz	7,0	Skalbmierz	7,0	1	24,4	—	—	—	—	—	—	—	1	—	34	53	52	1	—	—	„
42. Kostrzeszyn	Złota	Chroberz	6,0	Złota Pińczowska	5,0	1	34,2	—	—	—	—	—	—	—	1	1	34	73	47	26	—	—	„
43. Koszyce	Filipowice	Koszyce	0,1	Kazimierza Wielka	13,0	9	239,2	—	—	—	—	—	1,7	2,1	10	1	270	524	356	129	39	—	„
44. Kościelec	Kościelec	Proszowice	7,0	„	11,0	2	80,0	1	40,0	—	1	3 (1)	—	1,1	2	1	61	116	82	34	—	—	„
45. Kozubów	Chroberz	Chroberz	5,0	Młodzawy	3,0	1	27,0	—	—	—	—	—	—	2,1	1	—	32	70	67	—	3	—	„
46. Krzczonów	Czarkowy	Wiślica	6,0	Koniecmosty	6,5	2	62,1	2	62,1	—	1	3 (1)	—	0,4	2	—	58	123	76	18	29	—	„
47. Krzyżanowice	Zagość	Chroberz	3,0	Chroberz	3,0	3	60,0	—	—	—	—	—	—	2,2	3	—	92	157	105	44	8	—	„
48. Książnice Wielkie	Filipowice	Koszyce	3,0	Kazimierza Wielka	12,0	5	163,0	2	81,0	—	1	3 (1)	1,0	—	5	1	161	281	158	93	30	—	„
49. Łękawa	Nagórzany	Kazimierza Wielka	7,0	„	7,0	3	72,3	—	—	—	—	—	—	1,2	3	—	86	135	96	39	—	—	„
50. Małoszów	Boszczynek	Skalbmierz	7,0	Skalbmierz	7,0	2	52,0	2	52,0	—	2	4 (1)	—	2,0	1	1	34	74	24	50	—	—	„
51. Michałów	Góry	Pińczów	6,0	Pińczów	6,0	3	122,9	1	73,5	—	1	3 (1)	—	0,4	3	1	90	152	122	29	1	—	„

SZKOŁA siedziba, wzgl. nazwa	GMINA w miastach ulica i Nr. domu	URZĄD POCZTOWY: Nazwa	URZĄD POCZTOWY: Odległość w km.	STACJA KOLEJOWA: Nazwa	STACJA KOLEJOWA: Odległość w km.	IZBY LEKCYJNE: Ogółem: liczba	IZBY LEKCYJNE: Ogółem: pow. w m²	IZBY LEKCYJNE: W budynkach własnych: liczba	IZBY LEKCYJNE: W budynkach własnych: pow. w m²	INNE IZBY SZKOLNE	MIESZKANIA NAUCZYCIELI W BUDYNKACH WŁASNYCH: Mieszkań	MIESZKANIA NAUCZYCIELI W BUDYNKACH WŁASNYCH: Izb (w tem kuchen)	GRUNTY SZKOLNE W HEKT.: W użyciu: szkoły	GRUNTY SZKOLNE W HEKT.: W użyciu: nauczycieli	NAUCZYCIELE: W charakterze: etatowych	NAUCZYCIELE: W charakterze: nieetatowych	GODZIN LEKCYJ TYGODNIOWO	DZIECI ZAPISANE DO SZKOŁY: Ogółem	DZIECI ZAPISANE DO SZKOŁY: Uczęszczające z odległości: —1 km.	1—2 km.	2—3 km.	ponad 3 km.	JĘZYK NAUCZANIA
52. Miernów	Złota	Chroberz	8,0	Złota Pińczowska	5,0	3	78,7	1	28,9	—	1	3 (1)	—	0,7	3	—	87	165	127	22	16	—	p.
53. Miławczyce	Czarnocin	Działoszyce	8,0	Skalbmierz	6,0	2	81,0	1	56,0	—	1	3 (1)	—	0,6	2	2	64	110	43	56	9	2	„
54. Mistrzowice	Opatowiec	Opatowiec	5,0	Koniecmosty	9,0	1	23,0	—	—	—	—	—	—	1,1	1	—	34	87	87	—	—	—	„
55. Młodzowy Małe	Chroberz	Chroberz	6,0	Młodzawy	1,0	3	115,9	2	91,8	—	1	3 (1)	—	1 1	3	1	92	192	98	84	10	—	„
56. Morawianki	Bejsce	Kazimierza Wielka	11,5	Jadzinek	8,0	2	56,0	2	56,0	—	1	3 (1)	—	—	2	1	62	119	47	72	—	—	„
57. Niewiatrowice	Sancygniów	Działoszyce	2,0	Działoszyce	2,0	2	81,8	2	81,8	—	2	4 (2)	—	0,2	2	—	30	131	80	51	—	—	„
58. Opatowiec	Opatowiec	Opatowiec	0,0	Wiślica	12,0	5	142,0	3	99,0	—	2	6 (2)	—	2,2	5	2	148	298	233	65	—	—	„
59. Parszywka	Góry	Pińczów	22,0	Działoszyce	6,0	3	91,2	1	40,0	—	1	2 (1)	0,4	—	3	—	88	166	116	30	20	—	„
60. Pełczyska	Złota	Chroberz	14,0	Złota Pińczowska	4,0	1	42,9	1	42,9	—	1	3 (1)	—	1,0	1	1	34	121	116	5	—	—	„
61. Piekary	Kościelec	Piotrowice	6,0	Posądza	10,0	1	22,6	—	—	—	—	—	—	2,8	1	—	34	56	36	20	—	—	„
62. Piotrkowice	Bejsce	Kazimierza Wielka	10,0	Kazimierza Wielka	10,0	1	40,8	—	—	—	—	—	—	1,1	1	1	34	85	60	25	—	—	„
63. Pirocice	Drożejowice	Działoszyce	3,0	Działoszyce	3,0	1	21,1	—	—	—	—	—	—	—	1	—	32	61	29	4	28	—	„
64. Podłęże	Pińczów	Pińczów	5,0	Erdmanówka	4,0	1	18,9	—	—	—	—	—	—	1,5	1	—	34	55	55	—	—	—	„
65. Probołowice	Czarnocin	Skalbmierz	10,0	Złota Pińczowska	5,0	1	37,8	1	37,8	—	1	4 (1)	—	1,4	1	—	34	78	50	28	—	—	„
66. Prokocice	Dobiesławice	Koszyce	2,0	Kazimierza Wielka	7,0	1	35,0	1	35,0	1	1	3 (1)	0,1	—	1	—	30	106	64	42	—	—	„
67. Przemyków	Filipowice	„	5,0	„	12,0	4	105,2	1	40,8	—	1	3 (1)	0,2	1,0	4	1	117	199	122	69	8	—	„
68. Przezwody	Kościelec	Proszowice	4,0	Posądza	8,0	1	22,7	—	—	—	—	—	—	—	1	—	34	68	68	—	—	—	„
69. [Rachwałowice]	[Filipowice]	[Koszyce]	[4,0]	[Kazimierza Wielka]	[10,0]	[1]	[56,0]	[1]	[56,0]	—	[1]	[3 (1)]	—	[1,1]	[1]	—	—	[94]	[45]	[49]	—	—	[p.]
70. Rosiejów	Drożejowice	Działoszyce	4,0	Działoszyce	4,0	1	21,3	—	—	—	—	—	—	0,6	1	—	34	63	57	4	2	—	p.
71. Sancygniów	Sancygniów	„	5,0	„	5,0	2	70,0	—	—	—	—	—	—	2,0	2	1	62	129	119	10	—	—	„
72. Sędziszewice	Dobiesławice	Koszyce	4,0	Kazimierza Wielka	10,0	1	25,0	1	25,0	—	1	2 (1)	—	—	1	—	34	82	82	—	—	—	„
73. Sielec	Drożejowice	Skalbmierz	3,0	Skalbmierz	3,0	3	78,2	2	56,2	—	1	3 (1)	—	1,7	3	—	88	136	116	20	—	—	„
74. Sieradzice	Kościelec	Proszowice	8,0	Kazimierza Wielka	10,0	2	63,9	2	63,9	—	1	2 (1)	0,3	0,8	2	—	60	121	121	—	—	—	„
75. Skalbmierz	Topola	Skalbmierz	0,1	Skalbmierz	0,6	6	192,0	3	108,0	—	1	1 (1)	—	0,9	9	1	264	398	313	53	32	—	„
76. Skorocice	Chotel Czerwony	Wiślica	8,0	Wiślica	8,0	1	29,0	—	—	—	—	—	—	0 8	1	—	30	70	63	7	—	—	„
77. Skotniki	Zagość	Chroberz	5,0	Chroberz	5,0	2	50,0	—	—	—	—	—	—	1,1	2	1	63	88	79	9	—	—	„
78. Skowronno Dolne	Pińczów	Pińczów	2,5	Pińczów	2,5	3	63,5	—	—	—	—	—	—	—	3	—	82	131	34	97	—	—	„
79. Sokolina	Czarkowy	Wiślica	6,0	Sokolina	0,3	2	70,8	2	70,8	—	2	3 (1)	—	1,3	2	1	65	113	59	33	18	3	„
80. Stawiany	Kliszów	Pińczów	12,0	Hajdaszek	4,0	2	70,0	2	70,0	—	1	3 (1)	0,9	1,1	2	—	58	121	108	13	—	—	„
81. Stępocice	Sancygniów	Działoszyce	7,0	Działoszyce	7,0	4	130,6	2	85,5	—	1	4 (1)	0,1	0,2	4	1	122	231	198	33	—	—	„
82. Stradlice	Dobiesławice	Kazimierza Wielka	3,0	Kazimierza Wielka	4,0	3	94,4	2	70,0	—	2	3 (1)	0,2	—	4	—	96	205	117	72	16	—	„
83. Swoszowice	Czarnocin	Skalbmierz	7,0	Cudzynowice	1,5	3	134,5	1	57,6	—	1	3 (1)	—	2,0	3	1	86	146	57	89	—	—	„
84. Szarbia	Drożejowice	„	2,0	Podgaje	1,0	3	63,1	—	—	—	—	—	—	—	3	—	102	167	155	12	—	—	„
85. Szarbków	Pińczów	Pińczów	7,0	Pińczów	7,0	1	25,0	—	—	—	—	—	—	—	1	—	34	70	31	39	—	—	„
86. Szczytniki	Czarkowy	Wiślica	4,0	Wiślica	5,0	1	33,0	1	33,0	—	1	3 (1)	0,1	0,1	1	—	34	52	52	—	—	—	„
87. Tempoczów	Boszczynek	Skalbmierz	3,0	Skalbmierz	3,0	2	60,4	1	39,8	—	1	3 (1)	0,3	0,6	2	—	64	117	117	—	—	—	„
88. Topola	Topola	„	4,0	Topola	0.3	2	67,5	2	67,5	—	1	4 (1)	—	0,3	3	1	88	162	132	30	—	—	„
89. Umianowice	Kliszów	Pińczów	7,0	Hajdaszek	2,0	1	25,0	—	—	—	—	—	—	—	1	—	30	72	72	—	—	—	„
90. Uników	Pińczów	„	5,0	Erdmanówka	4,0	1	21,0	—	—	—	—	—	—	—	1	—	34	62	62	—	—	—	„
91. Urzuty	Opatowiec	Opatowiec	4,0	Wiślica	16,0	1	19,4	—	—	—	—	—	—	—	1	—	30	36	36	—	—	—	„
92. Węchadłów	Góry	Pińczów	15,0	Słaboszów	9,0	2	75,2	—	—	—	—	—	—	—	2	—	60	124	124	—	—	—	„
93. Wielgus	Nagórzany	Kazimierza Wielka	5,0	Kazimierza Wielka	5,0	4	148,4	2	85,0	—	1	3 (1)	—	—	4	1	121	224	47	—	177	—	„
94. Wierzbica	Kliszów	Pińczów	12,0	Hajdaszek	4,0	1	25,0	—	—	—	—	—	—	—	1	—	34	68	68	—	—	—	„
95. Winiary	Zagość	Chroberz	4,0	Chroberz	4,0	1	23,5	—	—	—	—	—	—	1,1	1	—	30	51	44	7	—	—	„
96. Wiślica	Chotel Czerwony	Wiślica	0,0	Wiślica	1,5	8	231,0	1	30,2	1	1	2 (1)	—	1,7	10	1	293	549	508	41	—	—	„
97. Wola Knyszyńska	Sancygniów	Działoszyce	12,0	Słaboszów	10,0	1	20,0	—	—	—	—	—	—	—	1	1	34	65	45	20	—	—	„
98. Wola Zagojska	Zagość	Chroberz	2,0	Chroberz	2,0	1	22,5	—	—	—	—	—	—	1,1	1	—	34	70	70	—	—	—	„
99. Wolica	Góry	Działoszyce	6,0	Działoszyce	6,0	4	131,7	1	34,8	—	1	3 (1)	—	1,1	4	1	123	245	55	132	58	—	„
100. Zagaje Stradowskie	Chroberz	Chroberz	7,0	„	10,0	3	137,2	1	60,2	—	1	3 (1)	—	2,2	3	1	66	156	29	71	56	—	„
101. Zagajów	Góry	Pińczów	9,0	Pińczow	9,0	2	79,3	1	51,6	—	—	—	0,1	2,8	2	—	60	128	83	26	19	—	„
102. Zagość	Zagość	Chroberz	3,0	Chroberz	3.0	1	27,5	—	—	—	—	—	—	1,7	1	1	34	71	71	—	—	—	„
103. Zagórzyce	Kazimierza Wielka	Kazimierza Wielka	5,0	Bugaj	1,5	1	21,2	—	—	—	—	—	—	1,1	1	—	34	64	64	—	—	—	„
104. Zakrzów	Góry	Pińczów	4,0	Pińczów	4,0	1	22,1	—	—	—	—	—	—	—	1	—	32	46	46	—	—	—	„
105. Zawarza	Chroberz	Chroberz	4,0	Chroberz	4,0	1	22,5	—	—	—	—	—	—	0,6	1	—	34	44	44	—	—	—	„
106. Ziemblice	Czarkowy	Kazimierza Wielka	5,0	Bugaj	1,5	1	54,0	1	54,0	—	1	3 (1)	—	—	1	1	34	106	51	55	—	—	„
107. Złota	Złota	Chroberz	5,0	Złota Pińczowska	0,2	5	191,9	1	61,6	—	1	3 (1)	—	0,6	5	1	152	298	212	28	58	—	„
108. Zysławice	Dobiesławice	Koszyce	6,0	Kazimierza Wielka	10,0	2	73,8	—	—	—	—	—	—	—	2	—	60	156	135	16	5	—	„

SZKOŁA siedziba, wzgl. nazwa	GMINA w miastach ulica i Nr. domu	URZĄD POCZTOWY Nazwa	URZĄD POCZTOWY Odległość w km.	STACJA KOLEJOWA Nazwa	STACJA KOLEJOWA Odległość w km.	IZBY LEKCYJNE Ogółem liczba	IZBY LEKCYJNE Ogółem pow. w m.²	IZBY LEKCYJNE W budynkach własnych liczba	IZBY LEKCYJNE W budynkach własnych pow. w m.²	INNE IZBY SZKOLNE	MIESZKANIA NAUCZYCIELI W BUDYNKACH WŁASNYCH Mieszkań	MIESZKANIA NAUCZYCIELI W BUDYNKACH WŁASNYCH Izb (w tem kuchen)	GRUNTY SZKOLNE W HEKT. W użyciu szkoły	GRUNTY SZKOLNE W HEKT. W użyciu nauczycieli	NAUCZYCIELE W charakterze etatowych	NAUCZYCIELE W charakterze nieetatowych	GODZIN LEKCYJ TYGODNIOWO	DZIECI ZAPISANE DO SZKOŁY Ogółem	DZIECI ZAPISANE DO SZKOŁY Uczęszczające z odległości —1 km.	1—2 km.	2—3 km.	ponad 3 km.	JĘZYK NAUCZANIA
13. Powiat Radom																								
MIASTO:																								
Radom:																								
1. im. Asnyka	ul. Lubelska 62	Radom	1,0	Radom	1,0	5	162,6	—	—	1	—	—	—	—	10	2	270	382	267	72	33	10	p.
2. „ A. Czartoryskiego	„ Długa 10	„	0,0	„	0,0	3	129,0	—	—	—	—	—	—	—	5	3	154	257	255	—	—	2	„
3. „ Dąbrowskiego	„ 1 Maja 60	„	1,0	„	1,0	5	237,6	—	—	—	—	—	—	—	10	—	219	322	81	132	60	49	„
4. „ Długosza	pl. Jagielloński 14	„	0,5	„	1,5	4	127,1	—	—	1	—	—	—	—	10	1	223	323	260	60	—	3	„
5. „ Jachowicza	ul. Nowo-Saska 4	„	0,5	„	2,0	3	121,3	—	—	1	—	—	—	—	5	3	158	268	259	—	—	9	„
6. „ B. Joselowicza	pl. Jagielloński 6	„	0,2	„	1,5	5	219,6	—	—	2	—	—	—	—	11	—	270	543	323	130	90	—	„
7. „ Kochanowskiego	ul. Skaryszewska 9	„	0,0	„	0,0	4	131,1	—	—	—	—	—	—	—	11	—	219	371	371	—	—	—	„
8. „ M. Konopnickiej	„ Stare Miasto 8	„	0,0	„	0,0	6	275,3	—	—	1	—	—	—	—	12	1	294	450	387	40	22	1	„
9. „ Kościuszki męska	„ Dzierzkowska 11	„	1,5	„	0,0	5	325,7	5	325,7	3	5	19 (5)	—	—	12	2	277	439	290	91	28	30	„
10. „ Kościuszki żeńska	„ „ „ 9	„	1,5	„	1,0	5	307,5	5	307,5	1	3	8 (2)	—	—	11	4	278	483	330	103	32	18	„
11. „ Mickiewicza	„ Lubelska 30	„	1,0	„	2,0	4	217,1	—	—	2	—	—	—	—	9	1	222	333	87	139	46	61	„
12. „ Orzeszkowej	„ Starokrakow. 30	„	1,0	„	2,0	4	138,0	—	—	—	—	—	—	—	8	—	190	339	220	80	39	—	p. i n.
13. „ Poniatowskiego	„ Nowogrodzka 1	„	0,0	„	0,0	5	202,7	—	—	3	—	—	—	—	10	—	244	411	390	21	—	—	p.
14. „ Promyka	„ Grodzka 8	„	0,0	„	0,0	2	114,8	2	114,8	1	—	—	—	—	4	1	101	182	181	1	—	—	„
15. „ Prusa	„ Młodzianow. 2	„	1,5	„	1,0	4	228,6	—	—	1	—	—	—	—	8	1	161	212	194	9	9	—	„
16. „ Reja	„ Spacerowa 6	„	0,5	„	2,0	2	120,6	—	—	1	—	—	—	—	4	2	111	159	123	20	8	8	„
17. „ Sienkiewicza	„ „ „ 16	„	0,5	„	2,0	4	148,5	—	—	2	—	—	—	—	9	1	206	365	365	—	—	—	„
18. „ Słowackiego	„ Skaryszew. 12	„	0,0	„	0,0	4	228,2	—	—	2	—	—	—	—	8	3	219	355	128	223	—	4	„
19. „ Staszica	„ Górna 7/9	„	2,0	„	1,0	4	173,8	—	—	5	—	—	—	—	8	—	177	408	408	—	—	—	„
20. „ Syrokomli	„ Główna 27	„	2,0	„	3,0	3	97,6	—	—	1	—	—	—	—	7	—	159	260	260	—	—	—	„
Skaryszew:																								
21. powszechna	ul. Poprzeczna	„	12,0	„	12,0	5	138,2	3	82,4	—	1	3 (1)	—	—	7	1	203	323	262	24	26	11	„
Wyśmierzyce:																								
22. powszechna		Białobrzegi	10,0	Stryków-Świdno	6,0	3	108,9	2	92,2	—	—	—	0,4	—	5	1	152	241	114	113	8	6	„
WIEŚ:																								
1. Bardzice	Gębarzew	Radom	12,0	Rożki	7,0	1	30,0	—	—	—	—	—	—	2,0	1	—	34	48	48	—	—	—	„
2. Bartodzieje	Jedlińsk	Jedlińsk	5,0	Radom	17,0	1	55,3	—	—	—	—	—	—	—	1	—	34	82	68	11	3	—	„
3. Beszków	Rogów	Szydłowiec	8,0	Jastrząb	4,5	1	29,0	—	—	—	—	—	—	—	1	—	31	75	39	36	—	—	„
4. Białobrzegi	Białobrzegi	Białobrzegi	0,1	Radom	32,0	5	207,5	3	146,8	1	1	3 (1)	—	—	8	1	227	386	367	12	5	2	„
5. Bielicha	Zakrzew	Radom	5,0	„	6,0	1	28,9	—	—	—	—	—	—	—	1	—	34	65	36	29	—	—	„
6. Bierwce	Jedlińsk	Jedlińsk	6,0	„	18,0	1	48,0	—	—	—	—	—	—	—	1	—	31	70	37	33	—	—	„
7. Bierwiecka Wola	„	„	4,0	„	17,0	1	26,6	—	—	—	—	—	—	—	1	—	31	43	41	2	—	—	„
8. Błeszno	Radzanów	Przytyk	13,0	„	37,0	1	21,6	—	—	—	—	—	—	—	1	—	31	50	38	12	—	—	„
9. Błotnica	Błotnica	Jedlińsk	11,0	„	24,0	1	22,4	—	—	—	—	—	—	0,9	1	1	34	66	54	12	—	—	„
10. Bobrek	Stromiec	Białobrzegi	7,0	„	33,0	1	25,9	—	—	—	—	—	—	—	1	—	33	74	51	16	7	—	„
11. Borowina	Potworów	Potworów	12,0	Nowe Miasto	7,0	1	30,2	—	—	1	—	—	—	—	1	—	31	63	27	36	—	—	„
12. Broniów	Orońsk	Radom	35,0	Szydłowiec	11,0	1	25,0	—	—	—	—	—	—	—	1	—	34	67	67	—	—	—	„
13. Brudnów	Wieniawa	Przytyk	8,0	Radom	24,0	1	20,5	—	—	—	—	—	—	—	1	—	34	59	42	17	—	—	„
14. Brzeście	Stromiec	Białobrzegi	4,0	„	32,0	1	35,0	—	—	—	—	—	—	—	1	—	34	51	39	12	—	—	„
15. Budy Augustowskie	„	„	16,0	„	32,0	1	20,3	—	—	—	—	—	—	—	1	—	34	54	54	—	—	—	„
16. Budy Niemianowskie	Kuczki	Radom	18,0	Jedlnia	6,0	1	39,9	—	—	—	—	—	—	—	1	—	34	66	66	—	—	—	„
17. Bukowiec	Gębarzew	„	16,0	Radom	16,0	1	30,0	—	—	—	—	—	—	—	1	—	36	51	51	—	—	—	„
18. Bukówno	Radzanów	Przytyk	10,0	„	29,0	2	46,7	—	—	1	—	—	0,2	1,5	2	—	60	84	71	12	1	—	„
19. Cerekiew	Zakrzew	Radom	5,0	„	6,5	1	45,0	—	—	—	—	—	—	2,2	1	1	34	72	47	25	—	—	„
20. Chomentów	Gębarzew	„	13,0	„	12,0	1	35,9	1	35,9	—	1	1 (1)	—	—	1	—	34	95	82	13	—	—	„
21. Chronów	Wolanów	Wolanów	4,0	Rożki	7,0	1	31,0	—	—	—	—	—	—	—	1	—	34	52	52	—	—	—	„
22. Chruślice	Zakrzew	Radom	14,0	Radom	14,0	1	21,1	—	—	—	—	—	—	—	1	—	34	47	47	—	—	—	„

SZKOŁA siedziba, wzgl. nazwa	GMINA w miastach ulica i Nr. domu	URZĄD POCZTOWY: Nazwa	URZĄD POCZTOWY: Odległość w km.	STACJA KOLEJOWA: Nazwa	STACJA KOLEJOWA: Odległość w km.	IZBY LEKCYJNE: Ogółem: liczba	IZBY LEKCYJNE: Ogółem: pow. w m.²	IZBY LEKCYJNE: W budynkach własnych: liczba	IZBY LEKCYJNE: W budynkach własnych: pow. w m.²	INNE IZBY SZKOLNE	MIESZKANIA NAUCZYCIELI W BUDYNKACH WŁASNYCH: Mieszkań	MIESZKANIA NAUCZYCIELI W BUDYNKACH WŁASNYCH: Izb (w tem kuchen)	GRUNTY SZKOLNE W HEKT.: W użyciu: szkoły	GRUNTY SZKOLNE W HEKT.: W użyciu: nauczyciel	NAUCZYCIELE: W charakterze: etatowych	NAUCZYCIELE: W charakterze: nieetatowych	GODZIN LEKCYJ TYGODNIOWO	DZIECI ZAPISANE DO SZKOŁY: Ogółem	DZIECI ZAPISANE DO SZKOŁY: Uczęszczające z odległości: —1 km.	1—2 km.	2—3 km	ponad 3 km.	JĘZYK NAUCZANIA
23. Czarna	Gzowice	Zagożdżon	6,0	Zagożdżon	6,0	2	47,1	—	—	—	—	—	—	—	2	—	60	131	90	15	2	24	p.
24. Dąbrowa	Przytyk	Przytyk	8,0	Radom	26,0	1	22,5	—	—	1	—	—	—	—	1	—	34	65	65	—	—	—	„
25. Dąbrówka Nagórna	Wielogóra	Jedlińsk	7,0	„	8,0	1	44,2	1	44,2	—	1	1 (-)	—	1,7	1	—	34	84	32	45	7	—	„
26. Dąbrówka Podłężna	„	„	8,0	„	15,0	2	32 0	—	—	—	—	—	—	3,0	2	—	66	134	134	—	—	—	„
27. Dąbrówka Warszawska	Kowala-Stępocina	Wierzbica	5,0	Rożki	6,0	1	22,2	—	—	—	—	—	—	—	1	—	34	69	61	8	—	—	„
28. Dąbrówka Zabłotnia	„	Radom	14,0	„	3,0	1	35,4	—	—	—	—	—	—	—	1	—	34	51	51	—	—	—	„
29. Dębiny	Potworów	Potworów	10,0	Radom	33,0	1	40,0	—	—	—	—	—	—	2,2	1	—	34	88	80	8	—	—	„
30. Długie	„	„	3,0	„	34,0	1	22,6	—	—	—	—	—	0,8	—	1	1	34	61	37	24	—	—	„
31. Długojów	Radom	Radom	4,0	„	3,0	2	57,5	—	—	—	—	—	—	—	2	1	60	116	74	39	3	—	„
32. Dobrut	Oronsk	„	18,0	Jastrząb	5,0	1	30,0	—	—	—	—	—	0,6	—	1	—	34	61	51	10	—	—	„
33. Domaniew	Przytyk	Przytyk	4,0	Radom	22,0	1	24,0	—	—	—	—	—	—	—	1	—	34	62	53	9	—	—	„
34. Drużanki	Kuczki	Radom	18,0	Jedlnia	12,0	1	22,0	—	—	—	—	—	—	—	1	—	34	45	37	—	8	—	„
35. Firlej	Wielogóra	Jedlińsk	8,0	Radom	5,0	2	61,3	—	—	1	—	—	—	2,2	2	—	60	137	60	61	8	8	„
36. Garno	Wolanów	Wolanów	1,5	Rożki	4,0	1	25,0	—	—	—	—	—	—	0,6	1	—	31	60	60	—	—	—	„
37. Gąsawy Plebańskie	Rogów	Szydłowiec	6,0	Szydłowiec	2,0	2	45 0	—	—	—	—	—	—	1,4	2	—	60	121	38	40	40	3	„
38. Gębarzew	Gębarzew	Radom	12,0	Radom	12,0	1	25,0	—	—	—	—	—	—	—	1	—	34	54	42	12	—	—	„
39. Golendzin	Zakrzew	„	11,0	„	12,0	1	25,7	—	—	—	—	—	—	—	1	—	34	43	43	—	—	—	„
40. Gołębiów	Radom	„	3,0	„	4,0	1	33,0	1	33,0	—	1	3 (1)	—	1,1	1	—	34	43	43	—	—	—	„
41. Goryń	Jedlińsk	Jedlińsk	10,0	Jedlnia	12,0	1	45,5	—	—	—	—	—	—	—	2	1	64	79	68	11	—	—	„
42. Goryńska Wola	„	„	9,0	„	12,0	1	26,5	—	—	—	—	—	—	—	1	—	34	63	52	11	—	—	„
43. Goszczewice	Przytyk	Przytyk	7,0	Radom	25,0	1	31,3	—	—	—	—	—	—	—	1	—	34	52	52	—	—	—	„
44. Gozd	Błotnica	Jedlińsk	9,0	„	22,0	1	22,5	—	—	1	—	—	—	0,4	1	—	31	55	36	19	—	—	„
45. Gozd	Kuczki	Radom	17,0	Jedlnia	8,0	1	24,0	—	—	—	—	—	—	—	1	—	34	68	65	3	—	—	„
46. Grabowa	Potworów	Potworów	4,0	Radom	27,0	1	22,3	—	—	—	—	—	—	—	1	—	34	81	63	18	—	—	„
47. Grzmulin	Skaryszew	Radom	10,0	Jedlnia	8,0	1	30,0	—	—	—	—	—	—	1,1	1	—	36	70	64	6	—	—	„
48. Gulin	Zakrzew	„	15,0	Radom	17,0	2	44,5	—	—	—	—	—	—	—	2	—	68	129	129	—	—	—	„
49. Gutów	Błotnica	Jedlińsk	3,0	„	15,0	1	24,1	—	—	—	—	—	—	0,6	1	—	34	55	55	—	—	—	„
50. Guzów	Oronsk	Radom	15,0	Rożki	5,0	1	21,7	—	—	—	—	—	—	1,7	1	—	31	62	62	—	—	—	„
51. Gzowice	Gzowice	„	12,0	Jedlnia	2,0	1	25,0	—	—	—	—	—	—	2,0	1	—	34	66	66	—	—	—	„
52. Huta Mazowszańska	Gębarzew	„	9,0	Radom	9,0	1	24,8	—	—	—	—	—	—	—	1	—	34	52	52	—	—	—	„
53. Jabłonna	Potworów	Potworów	5,0	Nowe Miasto	12,0	1	25,0	1	25,0	—	—	—	—	—	1	—	34	64	52	12	—	—	„
54. Jakubów	Białobrzegi	Białobrzegi	10,0	Radom	24,0	1	30,0	—	—	1	—	—	—	0,8	1	—	34	40	40	—	—	—	„
55. Janiszów	Radom	Radom	4,0	„	5,5	1	63,2	1	63,2	—	1	3 (1)	0,8	1,0	1	—	34	67	54	5	2	6	„
56. [Janiszpol]	[Gębarzew]	[„]	[5,0]	[„]	[5,0]	—	—	—	—	—	—	—	—	—	[1]	—	—	—	—	—	—	—	[p.]
57. Jankowice	Błotnica	Jedlińsk	6,0	„	18,0	1	22,0	—	—	—	—	—	—	1,7	1	1	34	82	62	20	—	—	p.
58. Jarosławice	Wolanów	Wolanów	5,0	„	18,0	2	43,8	—	—	—	—	—	—	0,9	2	—	60	119	55	45	19	—	„
59. Jastrząb	Rogów	Szydłowiec	6,0	Jastrząb	2,0	2	34,3	—	—	—	—	—	—	—	2	1	64	116	95	21	—	—	„
60. Jastrzębia	Kozłów	Radom	12,0	Radom	13,0	2	64,0	2	64,0	1	1	3 (1)	0,3	1,9	2	—	68	125	67	58	—	—	„
61. Jaszowice Stare	Zakrzew	„	16,0	„	16,0	1	21,1	—	—	—	—	—	—	—	1	—	34	32	29	3	—	—	„
62. Jedlanka	Jedlińsk	Jedlińsk	2,0	„	14,0	1	24,8	—	—	—	—	—	—	1,5	1	—	31	58	58	—	—	—	„
63. Jedlińsk	„	„	0,2	„	14,0	3	113,2	1	58,5	—	1	3 (1)	—	2,0	3	1	92	146	121	—	25	—	„
64. Jeżowa Wola	Kowala-Stępocina	Radom	5,0	„	5,0	2	83,8	2	83,8	—	1	3 (1)	—	—	2	—	60	136	136	—	—	—	„
65. Józefów	Radom	„	4,0	„	7,0	1	31,4	1	31,4	—	1	2 (1)	—	—	1	—	34	60	25	20	15	—	„
66. Kadłubek A.	Błotnica	Jedlińsk	10,0	„	22,0	1	33,0	—	—	—	—	—	—	1,1	1	—	34	75	59	14	2	—	„
67. Kadłubska Wola	Radzanów	Przytyk	8,0	„	27,0	1	19,4	—	—	—	—	—	—	1,5	1	—	34	55	55	—	—	—	„
68. Kamień	Białobrzegi	Białobrzegi	5,0	„	26,0	1	35,0	—	—	1	—	—	—	—	1	—	31	50	50	—	—	—	„
69. Kaszów	Przytyk	Przytyk	6,0	„	24,0	3	94,3	2	62,3	—	1	2 (1)	—	7,2	3	1	94	163	112	51	—	—	„
70. Kazimierzówka	Skaryszew	Radom	11,0	„	11,0	1	24,8	—	—	—	—	—	—	2,0	1	—	34	61	18	33	10	—	„
71. Klonowiec-Kurek	„	„	18,0	„	18,0	1	20,7	—	—	—	—	—	—	—	1	—	34	64	64	—	—	—	„
72. Klwatka	Kuczki	„	11,0	Jedlnia	7,0	1	25,2	—	—	—	—	—	—	2,6	1	—	34	74	44	30	—	—	„
73. Kłonówek	„	„	16,5	„	7,0	1	38,5	—	—	—	—	—	—	—	1	—	34	71	69	2	—	—	„
74. Kobylany	Skaryszew	„	16,0	Radom	15,0	1	20,0	—	—	—	—	—	1,0	—	1	—	34	55	51	4	—	—	„
75. Kobylnik	Błotnica	Jedlińsk	10,0	„	23,0	1	22,1	—	—	1	—	—	—	3,3	1	—	33	61	48	13	—	—	„
76. Konary	Wieniawa	Przytyk	7,0	„	23,0	1	46,8	—	—	—	—	—	—	—	1	—	34	69	37	32	—	—	„
77. Koryciska	„	„	12,0	Szydłowiec	14,0	1	18,0	—	—	—	—	—	—	—	1	—	34	51	51	—	—	—	„
78. Korzeń	Białobrzegi	Białobrzegi	5,0	Stryków-Świdno	12,0	1	30,0	—	—	1	—	—	—	—	1	—	34	40	38	2	—	—	„
79. Korzyce	Wieniawa	Przytyk	10,0	Szydłowiec	15,0	1	27,9	—	—	—	—	—	—	—	1	—	34	64	64	—	—	—	„

SZKOŁA siedziba, wzgl. nazwa	GMINA w miastach ulica i Nr. domu	URZĄD POCZTOWY Nazwa	URZĄD POCZTOWY Odległość w km.	STACJA KOLEJOWA Nazwa	STACJA KOLEJOWA Odległość w km	IZBY LEKCYJNE Ogółem liczba	IZBY LEKCYJNE Ogółem pow. w m.²	IZBY LEKCYJNE W budynkach własnych liczba	IZBY LEKCYJNE W budynkach własnych pow. w m.²	INNE IZBY SZKOLNE	MIESZKANIA NAUCZYCIELI W BUDYNKACH WŁASNYCH Mieszkań	MIESZKANIA NAUCZYCIELI W BUDYNKACH WŁASNYCH Izb (w tem kuchen)	GRUNTY SZKOLNE W HEKT. W użyciu szkoły	GRUNTY SZKOLNE W HEKT. W użyciu nauczycieli	NAUCZYCIELE W charakterze etatowych	NAUCZYCIELE W charakterze nieetatowych	GODZIN LEKCYJ. TYGODNIOWO	DZIECI ZAPISANE DO SZKOŁY Ogółem	DZIECI ZAPISANE DO SZKOŁY Uczęszczające z odległości —1 km.	1—2 km.	2—3 km.	ponad 3 km.	JĘZYK NAUCZANIA
80. Kossów Większy	Kowala-Stępocina	Radom	9,0	Rożki	1,5	1	31,0	—	—	1	—	—	—	—	1	—	34	68	57	11	—	—	p.
81. Kościuszków	Gzowice	„	20,0	'edlnia	6,0	2	71,6	—	—	—	—	—	—	—	2	—	60	90	90	—	—	—	„
82. Kostrzyń	Potworów	Potworów	8,0	Nowe Miasto	12,0	1	21,1	—	—	—	—	—	—	1,6	1	1	34	80	42	38	—	—	„
83. Kotarnice	Kowala-Stępocina	Radom	7,0	Rożki	3,0	1	20,3	—	—	1	—	—	—	—	1	—	31	37	37	—	—	—	„
84. Kowala-Stępocina	„	„	10,0	„	1,5	2	78,1	—	—	—	—	—	—	4,0	2	1	64	95	50	40	5	—	„
85. Kozieniec	Potworów	Potworów	2,0	Nowe Miasto	16,0	1	15,0	—	—	—	—	—	—	1,1	1	—	34	72	—	72	—	—	„
86. Kozłów	Kozłów	Radom	9,0	Jedlnia	6,0	1	30,0	1	30,0	—	1	2 (1)	—	1,4	1	—	34	81	81	—	—	—	„
87. Krawara	Orońsk	„	21,0	Szydłowiec	10,0	1	23,5	—	—	—	—	—	—	1,1	1	—	34	54	27	27	—	—	„
88. Ksawerów Nowy	Stromiec	Białobrzegi	12,0	Radom	25,0	1	24,8	—	—	—	—	—	—	0,6	1	—	34	61	29	11	21	—	„
89. Ksawerów Stary	„	„	14,0	„	30,0	1	25,0	—	—	—	—	—	—	—	1	—	34	72	59	13	—	—	„
90. Kuczki	Kuczki	Radom	14,0	Jedlnia	6,0	3	113,1	2	94,6	—	1	3 (1)	0,3	0,3	3	1	93	111	47	50	12	2	„
91. Kuźnia	Orońsk	„	21,0	Jastrząb	5,0	1	36,0	—	—	—	—	—	—	—	1	—	34	76	60	16	—	—	„
92. Lisów	Jedlińsk	Jedlińsk	3,0	Radom	15,0	1	41,6	1	41,6	—	1	2 (1)	—	—	2	—	34	88	47	41	—	—	„
93. Ludwików	Błotnica	„	4,0	„	16,0	1	24,8	—	—	1	—	—	—	1,7	1	—	33	47	47	—	—	—	„
94. Łaziska	Wolanów	Wolanów	7,0	Rożki	10,0	1	24,0	—	—	—	—	—	—	1,0	1	—	34	53	53	—	—	—	„
95. Łączany	Zalesice	Wierzbica	5,0	Jastrząb	10,0	1	27,5	—	—	1	—	—	—	0,9	1	—	34	66	32	34	—	—	„
96. Makowiec	Skaryszew	Radom	9,0	Radom	9,0	2	47,3	1	23,9	—	1	1 (·)	1,1	5,5	2	—	65	95	85	10	—	—	„
97. Maków	„	„	9,0	„	9,0	1	58,6	—	—	—	—	—	—	2,8	2	—	60	89	79	10	—	—	„
98. Malczów	Gębarzew	„	4,0	„	4,0	1	25,0	—	—	—	—	—	—	—	1	—	34	63	63	—	—	—	„
99. Małęczyn Bankowy	Kuczki	„	8,0	„	8,0	2	57,7	—	—	—	—	—	—	0,6	2	—	60	98	46	52	—	—	„
100. Marysin	Przytyk	Przytyk	9,0	„	27,0	1	20,0	—	—	—	—	—	—	—	1	—	34	39	39	—	—	—	„
101. Michałów	Radom	Radom	3,0	„	5,0	1	39,1	—	—	1	—	—	—	—	1	—	30	40	37	3	—	—	„
102. Mikówka	Białobrzegi	Białobrzegi	4,0	„	32,0	1	31,0	—	—	—	—	—	—	—	1	—	34	54	38	16	—	—	„
103. [Mirów Nowy]	[Rogów]	[Szydłowiec]	[9,0]	[Szydłowiec]	[5,0]	—	—	—	—	—	—	—	—	—	—	—	—	—	—	—	—	—	[p.]
104. Mirów Stary	Rogów	Szydłowiec	12,0	Jastrząb	8,0	1	8,8	—	—	—	—	—	1,7	—	1	—	34	54	54	—	—	—	p.
105. Mleczków	Zakrzew	Radom	9,0	Radom	9,0	1	25,0	—	—	—	—	—	—	—	1	—	34	58	50	8	—	—	„
106. Młodocin	Orońsk	„	12,0	Rożki	2,5	1	20,0	—	—	—	—	—	—	—	1	—	31	46	41	5	—	—	„
107. Młodynie Dolne	Radzanów	Przytyk	6,0	Radom	24,0	2	48,0	—	—	2	—	—	—	1,1	2	—	60	91	65	26	—	—	„
108. Mniszek	Wolanów	Wolanów	8,0	„	21,0	2	68,4	—	—	1	—	—	—	3,0	2	—	62	85	41	44	—	—	„
109. Modrzejowice	Zalesice	Radom	18,0	„	18,0	2	40,4	—	—	—	—	—	—	—	2	—	60	95	73	22	—	—	„
110. Mokrosęk	Błotnica	Jedlińsk	6,0	„	11,0	1	23,0	—	—	1	—	—	—	—	1	—	31	48	42	6	—	—	„
111. Myśliszewice	Gzowice	Radom	9,0	Jedlnia	2,5	3	82,3	2	58,8	—	1	2 (1)	1,0	3,0	4	—	104	172	139	25	8	—	„
112. Natolin	Radom	„	5,0	Radom	5,0	2	64,0	2	64,0	—	1	4 (1)	0,1	0,9	2	1	64	114	23	91	—	—	„
113. Niedabyl	Stromiec	Białobrzegi	8,0	„	30,0	1	30,0	—	—	—	—	—	—	2,8	1	—	34	80	30	19	21	10	„
114. Niedźwiedzi Kierz	Rogów	Szydłowiec	7,0	Szydłowiec	3,0	1	30,0	—	—	1	—	—	—	—	1	—	34	59	51	8	—	—	„
115. Nowy Dwór	„	„	10,0	Jastrząb	1,0	1	20,0	—	—	1	—	—	2,2	—	1	—	31	47	42	5	—	—	„
116. Oblas	Wolanów	Przytyk	2,0	Radom	17,0	1	12,0	—	—	—	—	—	—	—	1	—	34	39	32	7	—	—	„
117. Odechów	Skaryszew	Radom	16,0	„	16,0	4	107,5	2	63,0	—	1	3 (1)	0,1	3,2	4	1	129	242	160	82	—	—	„
118. Omięcin	Orońsk	„	25,0	Jastrząb	10,0	1	63,0	—	—	—	—	—	—	—	1	—	34	58	50	8	—	—	„
119. Orłów	Rogów	Szydłowiec	4,0	„	5,0	1	30,0	—	—	—	—	—	—	—	1	—	34	65	29	25	11	—	„
120. Orońsk	Orońsk	Radom	15,0	Rożki	6,0	2	88,7	—	—	—	—	—	—	1,7	3	—	86	142	84	35	23	—	„
121. Ostałówek	„	„	29,0	Szydłowiec	12,0	1	33,1	—	—	—	—	—	—	—	1	—	34	48	44	4	—	—	„
122. Owadów	Kozłów	„	8,0	Radom	9,0	1	22,5	—	—	—	—	—	—	—	1	—	34	68	50	18	—	—	„
123. Paprotnia	Radzanów	Radzanów	5,0	„	35,0	1	18,2	—	—	—	—	—	—	—	1	—	34	81	63	18	—	—	„
124. Parznice	Gębarzew	Radom	9,0	Rożki	5,0	2	50,0	2	50,0	—	1	2 (1)	—	—	2	—	60	110	101	9	—	—	„
125. Pierzchnia	Błotnica	Jedlińsk	14,0	Radom	30,0	1	30,0	—	—	1	—	—	—	1,2	1	—	34	56	56	—	—	—	„
126. Piotrowice	Gzowice	Radom	14,0	Jedlnia	0,5	2	46,0	—	—	—	—	—	1,1	—	2	—	60	103	63	40	—	—	„
127. Piróg	Stromiec	Białobrzegi	9,0	Radom	33,0	1	29,3	—	—	—	—	—	—	—	1	—	32	50	40	10	—	—	„
128. Płasków	Jedlińsk	Jedlińsk	15,0	„	17,0	2	47,2	—	—	—	—	—	—	1,5	2	—	60	80	32	43	5	—	„
129. Podlesie	Stromiec	Białobrzegi	12,0	„	26,0	1	25,7	—	—	—	—	—	—	—	1	—	31	97	83	14	—	—	„
130. Polany	Zalesice	Wierzbnica	2,0	Jastrząb	10,0	2	61,1	—	—	—	—	—	—	3,0	2	—	64	127	123	4	—	—	„
131. Pomorzany	„	„	5,0	„	11,0	1	22,5	—	—	—	—	—	—	—	1	—	34	58	43	15	—	—	„
132. Potkanna	Przytyk	Przytyk	5,0	Radom	23,0	1	25,1	—	—	—	—	—	—	—	1	—	34	42	42	—	—	—	„
133. Potworów	Potworów	Potworów	0,0	Nowe Miasto	16,0	3	105,6	1	63,9	1	1	3 (1)	—	0 9	4	1	93	162	99	10	53	—	„
134. Przytyk	Przytyk	Przytyk	0,5	Radom	19,0	5	191,2	—	—	—	—	—	—	0,9	7	1	206	432	392	34	6	—	„
135. Radzanów	Radzanów	„	10,0	„	30,0	2	54,4	—	—	2	—	—	—	—	2	1	68	74	34	27	13	—	„
136. Rajec Poduchowny	Kozłów	Radom	7,0	Jedlnia	5,0	2	40,0	—	—	—	—	—	0,9	1,9	2	—	60	111	38	53	13	7	„

SZKOŁA siedziba, wzgl. nazwa	GMINA w miastach ulica i Nr. domu	URZĄD POCZTOWY Nazwa	URZĄD POCZTOWY Odległość w km.	STACJA KOLEJOWA Nazwa	STACJA KOLEJOWA Odległość w km.	IZBY LEKCYJNE Ogółem liczba	IZBY LEKCYJNE Ogółem pow. w m.²	IZBY LEKCYJNE W budynkach własnych liczba	IZBY LEKCYJNE W budynkach własnych pow. w m.²	INNE IZBY SZKOLNE	MIESZKANIA NAUCZYCIELI W BUDYNKACH WŁASNYCH Mieszkań	MIESZKANIA NAUCZYCIELI W BUDYNKACH WŁASNYCH Izb (w tem kuchen)	GRUNTY SZKOLNE W HEKT. W użyciu szkoły	GRUNTY SZKOLNE W HEKT. W użyciu nauczycieli	NAUCZYCIELE W charakterze etatowych	NAUCZYCIELE W charakterze nieetatowych	GODZIN LEKCYJ TYGODNIOWO	DZIECI ZAPISANE DO SZKOŁY Ogółem	DZIECI ZAPISANE DO SZKOŁY Uczęszczające z odległości —1 km.	1—2 km.	2—3 km.	ponad 3 km.	JĘZYK NAUCZANIA
137. Ratoszyn	Radzanów	Przytyk	10,0	Radom	28,0	1	22,5	—	—	—	—	—	—	—	1	—	34	60	44	16	—	—	p.
138. Rawica	Kuczki	Radom	21,0	Jedlnia	12,0	2	47,4	—	—	—	—	—	—	—	2	—	60	118	70	48	—	—	„
139. Rogolin	Radzanów	Przytyk	6,0	Radom	25,0	1	30,0	—	—	1	—	—	—	—	1	—	34	73	73	—	—	—	„
140. Rogów	Rogów	Szydłowiec	9,0	Jastrząb	7,0	1	25,0	—	—	—	—	—	—	—	1	—	36	82	29	49	4	—	„
141. Ruda Mała	Kowala-Stępocina	Radom	13,0	Rożki	5,0	1	33,3	1	33,3	—	1	2 (1)	—	—	1	—	34	56	56	—	—	—	„
142. Ruda Wielka	„	„	15,5	„	5,5	4	153,0	4	153,0	1	1	3 (1)	—	1,1	4	1	121	204	114	90	—	—	„
143. Ryki	Błotnica	Jedlińsk	12,0	Radom	24,0	1	48,0	—	—	—	—	—	—	—	1	1	34	53	50	3	—	—	„
144. Rzeczków	Wierzbica	Wierzbica	2,0	Jastrząb	5,0	1	24,4	—	—	—	—	—	—	—	1	—	34	56	56	—	—	—	„
145. Siekluki	Błotnica	Jedlińsk	11,5	Radom	25,0	1	20,0	—	—	1	—	—	—	—	1	—	31	60	48	12	—	—	„
146. Skaryszewska Huta	Skaryszew	Radom	16,0	„	16,0	1	24,8	—	—	—	—	—	—	—	1	—	30	49	49	—	—	—	„
147. Sławno	Wolanów	Wolanów	5,0	„	8,0	2	43,6	—	—	—	—	—	—	—	2	—	64	127	96	19	12	—	„
148. Słupica	Gzowice	Radom	18,0	Jedlnia	4,0	3	103,9	3	103,9	—	1	2 (1)	—	1,1	3	—	90	127	36	51	40	—	„
149. Smardzew	Radzanów	Przytyk	12,0	Radom	32,0	1	12,6	—	—	—	—	—	—	—	1	—	34	56	56	—	—	—	„
150. Sokolniki Suche	Wieniawa	„	14,0	„	27,0	1	17,3	—	—	1	—	—	—	—	1	—	31	61	61	—	—	—	„
151. Sołtyków	Gębarzew	Radom	8,0	„	7,0	1	21,8	—	—	—	—	—	1,1	—	1	—	34	70	51	19	—	—	„
152. Stromiec	Stromiec	Białobrzegi	10,0	„	30,0	2	64,8	—	—	—	—	—	—	1,7	3	1	94	163	152	8	3	—	„
153. Stomiecka Wola	„	„	8,0	„	30,0	2	63,3	—	—	1	—	—	—	—	1	—	34	81	44	37	—	—	„
154. Studzienice	Przytyk	Przytyk	2,0	„	20,0	1	23,9	—	—	—	—	—	—	1,7	1	—	34	42	40	2	—	—	„
155. Sucha	Białobrzegi	Białobrzegi	3,0	„	32,0	2	65,5	2	65,5	—	1	3 (1)	0,3	4,0	2	—	58	93	80	7	6	—	„
156. Suków	Przytyk	Przytyk	3,0	„	21,0	1	44,7	1	44,7	—	1	2 (1)	0,3	3,0	1	—	34	55	30	5	20	—	„
157. Sulistrowice	Wieniawa	Radom	30,0	Szydłowiec	16,0	1	22,0	—	—	—	—	—	—	—	1	—	34	53	53	—	—	—	„
158. Suliszka	Zalesice	Wierzbica	8,0	Jastrząb	14,0	1	25,0	—	—	—	—	—	—	—	1	—	36	60	—	60	—	—	„
159. Szczyty	Stromiec	Białobrzegi	3,5	Grójec	30,0	1	26,1	—	—	—	—	—	—	1,1	1	—	34	64	64	—	—	—	„
160. Śniadków	Kowala-Stępocina	Radom	18,0	Jastrząb	2,0	1	11,9	—	—	—	—	—	—	—	1	—	34	37	37	—	—	—	„
161. Taczowska Wola	Zakrzew	„	10,0	Radom	11,0	3	88,9	3	88,9	—	2	4 (1)	—	—	2	—	64	94	77	14	3	—	„
162. Trablice	Gębarzew	„	7,0	„	7,0	1	16,0	1	16,0	—	1	2 (1)	—	—	1	—	36	60	40	20	—	—	„
163. Ulaski	Radzanów	Białobrzegi	14,0	Stryków-Świdno	5,0	1	22,8	—	—	1	—	—	—	—	1	—	34	48	48	—	—	—	„
164. Ulów	Potworów	Potworów	9,0	Nowe Miasto	12,0	1	23,9	—	—	—	—	—	—	—	1	—	33	59	52	7	—	—	„
165. Wacławów	Wolanów	Wolanów	3,0	Radom	10,0	1	20,3	—	—	—	—	—	—	—	1	—	34	47	47	—	—	—	„
166. Wawrzyszów	„	„	6,0	„	13,5	1	23,8	—	—	—	—	—	—	—	1	—	34	55	40	10	5	—	„
167. Wielogóra	Wielogóra	Jedlińsk	5,0	„	9,0	1	17,6	—	—	—	—	—	—	1,7	1	—	31	80	57	23	—	—	„
168. Wieniawa	Wieniawa	Wolanów	9,0	Rożki	16,0	2	111,5	—	—	—	—	—	—	—	3	1	91	144	97	26	21	—	„
169. Wierzbica	Wierzbica	Wierzbica	0,0	Jastrząb	7,0	2	108,5	—	—	—	—	—	—	—	4	1	105	151	151	—	—	—	„
170. Wierzchowiny	Jedlińsk	Jedlińsk	9,0	Radom	21,0	2	66,4	—	—	—	—	—	—	—	2	—	65	145	88	48	9	—	„
171. Wir	Potworów	Potworów	5,0	„	29,0	1	28,6	—	—	—	—	—	—	0,8	1	—	34	69	58	11	—	—	„
172. Witaszyn	Białobrzegi	Białobrzegi	6,5	„	30,0	2	58,5	2	58,5	—	1	3 (1)	—	1,4	2	—	62	111	59	48	4	—	„
173. Wojsławice	Kuczki	Radom	14,0	Jedlnia	7,0	1	20,0	—	—	—	—	—	—	—	1	—	34	56	56	—	—	—	„
174. Wola Gołębiowska Nowa	Radom	„	7,0	Radom	9,0	2	44,9	2	44,9	—	1	1 (-)	—	—	2	1	63	84	47	37	—	—	„
175. Wola Gołębiowska Stara	„	„	6,0	„	7,0	2	52,5	—	—	—	—	—	—	0,6	2	—	62	74	56	18	—	—	„
176. Wola Lipienicka	Rogów	Szydłowiec	8,0	Jastrząb	2,0	1	25,0	1	25,0	—	1	2 (1)	—	1,1	1	—	36	82	82	—	—	—	„
177. Wola Owadowska	Kozłów	Radom	12,0	Radom	12,0	1	22,0	—	—	1	—	—	—	—	1	—	34	48	48	—	—	—	„
178. Wolanów	Wolanów	Wolanów	0,0	Rożki	7,0	3	142,2	1	53,3	1	1	2 (1)	0,4	3,9	4	1	122	267	160	61	46	—	„
179. [Wośniki]	[Kowala-Stępocina]	[Radom]	[5,0]	[Radom]	[5,0]	—	—	—	—	—	—	—	—	—	—	—	—	—	—	—	—	—	[p.]
180. Wólka Kożuchowska	Białobrzegi	Białobrzegi	8,0	Mogielnica	10,0	1	24,8	—	—	—	—	—	—	2,2	1	—	34	40	18	22	—	—	p.
181. Wólka Twarogowa	Skaryszew	Radom	17,0	Radom	17,0	1	33,0	1	33,0	—	1	2 (1)	—	—	1	—	31	45	45	—	—	—	„
182. Wrzeszczów	Przytyk	Przytyk	7,0	„	30,0	5	168,7	4	143,7	—	3	7 (3)	—	3,3	5	1	156	241	100	136	5	—	„
183. Wrzos	„	„	5,0	„	23,0	1	20,0	—	—	—	—	—	—	—	1	1	34	67	41	26	—	—	„
184. Wsola	Wielogóra	Jedlińsk	3,0	„	10,0	2	65,7	1	56,7	—	1	3 (1)	0,3	2,2	2	1	62	169	129	20	20	—	„
185. Zaborowice	Orońsk	Radom	25,0	Jastrząb	9,0	1	38,0	—	—	—	—	—	—	—	1	—	34	59	38	10	11	—	„
186. Zacharzew	Radzanów	Przytyk	11,0	Radom	35,0	1	25,0	—	—	—	—	—	—	—	1	—	36	57	43	14	—	—	„
187. Zakrzew	Zakrzew	Radom	12,0	„	12,1	2	36,0	—	—	—	—	—	—	—	2	—	60	100	63	29	8	—	„
188. Zakrzewska Wola	„	Przytyk	5,0	„	14,0	1	30,0	1	30,0	—	1	1 (-)	—	—	1	—	34	82	60	22	—	—	„
189. Zalesice	Zalesice	Wierzbica	3,0	Jastrząb	11,0	1	47,0	—	—	—	—	—	—	—	2	1	61	90	90	—	—	—	„
190. Zalesie	Skaryszew	Radom	21,0	Radom	21,0	1	29,2	—	—	—	—	—	—	—	1	—	34	50	45	5	—	—	„
191. Zatopolice	Zakrzew	„	9,0	„	9,0	1	14,3	—	—	—	—	—	—	—	1	—	34	44	44	—	—	—	„
192. [Zawady Nowe]	[Jedlińsk]	[Jedlińsk]	[7,0]	[„]	[19,0]	[1]	[25,0]	—	—	—	—	—	—	—	—	—	—	—	—	—	—	—	[p.]
193. Zbijów	Rogow	Szydłowiec	9,0	Szydłowiec	5,0	1	27,5	—	—	—	—	—	—	1,7	1	—	32	67	50	17	—	—	p.

SZKOŁA siedziba, wzgl. nazwa	GMINA w miastach ulica i Nr. domu	URZĄD POCZTOWY Nazwa	URZĄD POCZTOWY Odległość w km.	STACJA KOLEJOWA Nazwa	STACJA KOLEJOWA Odległość w km.	IZBY LEKCYJNE Ogółem liczba	IZBY LEKCYJNE Ogółem pow. w m²	IZBY LEKCYJNE W budynkach własnych liczba	IZBY LEKCYJNE W budynkach własnych pow. w m²	INNE IZBY SZKOLNE	MIESZKANIA NAUCZYCIELI W BUDYNKACH WŁASNYCH Mieszkań	MIESZKANIA NAUCZYCIELI W BUDYNKACH WŁASNYCH Izb (w tem kuchen)	GRUNTY SZKOLNE W HEKT. W użyciu szkoły	GRUNTY SZKOLNE W HEKT. W użyciu nauczycieli	NAUCZYCIELE W charakterze etatowych	NAUCZYCIELE W charakterze nieetatowych	GODZIN LEKCYJ TYGODNIOWO	DZIECI ZAPISANE DO SZKOŁY Ogółem	DZIECI ZAPISANE DO SZKOŁY Uczęszczające z odległości —1 km.	1—2 km.	2—3 km.	ponad 3 km.	JĘZYK NAUCZANIA
194. Zbijów	Rogów	Szydłowiec	8,0	Szydłowiec	6,0	1	25,0	—	—	—	—	—	—	0,9	1	—	31	48	48	—	—	—	p.
195. Ziomaki	Orońsk	„	14,0	Jastrząb	14.0	1	30,3	—	—	—	—	—	—	—	1	—	32	50	41	9	—	—	„
196. Żakowice	Kowala-Stępocina	Radom	2,5	Radom	1.5	1	18,0	—	—	—	—	—	—	—	1	—	34	74	16	54	4	—	„
197. Żdżary	Błotnica	Jedlińsk	5,0	„	17,0	1	22,0	—	—	—	—	—	1,0	1,5	1	—	34	60	47	8	5	—	„
198. Żerdź	Przytyk	Przytyk	2,0	„	22,0	1	21,2	—	—	—	—	—	—	—	1	—	34	40	36	4	—	—	„
199. Żuków	Wieniawa	Wolanów	15,0	„	28,0	1	26,3	—	—	—	—	—	—	—	2	—	60	91	55	36	—	—	„
200. Żydy	Potworów	Potworów	6,0	„	33,0	2	46,9	2	46,9	—	1	2 (1)	—	3,2	2	—	60	99	35	64	—	—	„
14. Powiat Sandomierz																								
MIASTO:																								
Sandomierz:																								
1. powszechna męska	ul. N. Marji Panny 3	Sandomierz	0,0	Sandomierz	2,0	7	186,3	—	—	1	—	—	—	—	12	1	333	471	407	41	22	1	p.
2. „ żeńska	„ „ „ „	„	0,0	„	2,0	4	161,8	4	161,8	—	—	—	—	—	13	2	377	575	473	80	20	2	„
Staszów:																								
3. powszechna męska	ul. Szkolna 14	Staszów	0,5	Staszów	0,8	5	248,5	5	248,5	3	1	3 (1)	—	1,1	9	1	234	450	440	3	—	7	„
4. „	„ „ „ 11	„	0,5	„	1,0	8	232,8	8	232,8	2	—	—	—	—	11	1	306	522	480	42	—	—	„
Zawichost:																								
5. powszechna	ul. Szkolna	Zawichost	0,2	Dwikozy	10,0	7	232,9	—	—	2	—	—	—	—	12	2	368	537	509	3	—	25	„
WIEŚ:																								
1. Beszyce Górne	Koprzywnica	Koprzywnica	6,0	Tarnobrzeg	13,0	1	25,0	—	—	—	—	—	—	—	1	—	34	44	44	—	—	—	„
2. Bilcza	Obrazów	Sandomierz	12,0	Sandomierz	13,0	2	57,6	—	—	—	—	—	—	—	2	—	68	152	124	21	7	—	„
3. Błonie	Koprzywnica	Koprzywnica	2,0	Tarnobrzeg	6,0	1	54,0	—	—	—	—	—	—	—	1	—	34	68	33	35	—	—	„
4. Bogorja	Samborzec	Sandomierz	9,0	„	3,0	1	41,6	—	—	—	—	—	—	—	1	1	34	79	43	16	20	—	„
5. Bogorja	Wiśniowa	Bogorja	0,5	Bogorja	0,5	3	100,1	1	49,0	—	1	3 (1)	—	0,9	3	1	96	206	167	37	2	—	„
6. Bukowa	Osiek	Osiek k. Sandomierza	6,0	Baranów	9,0	1	25,0	—	—	—	—	—	4,4	1,1	1	—	34	97	77	19	1	—	„
7. Chodków	Łoniów	Koprzywnica	8,0	„	7,0	2	52,7	—	—	—	—	—	—	—	2	—	65	135	92	40	3	—	„
8. Chwatki	Wilczyce	Sandomierz	3,0	Sandomierz	5,0	1	25,0	—	—	—	—	—	—	—	1	—	34	51	51	—	—	—	„
9. Czajków	Wiśniowa	Bogorja	10,0	Bogorja	10,0	1	32,5	—	—	—	—	—	—	1,1	1	—	29	112	83	29	—	—	„
10. Daromin	Wilczyce	Sandomierz	14,0	Jakubowice	5,0	3	68,5	—	—	—	—	—	—	—	3	—	90	168	143	25	—	—	„
11. Dobra	Wiśniowa	Bogorja	8,0	Dobra Sztambergów	1,0	1	31,9	—	—	—	—	—	—	—	1	—	34	93	65	8	10	10	„
12. Dwikozy	Dwikozy	Sandomierz	6,5	Dwikozy	0,5	7	347,5	7	347,5	2	7	17 (5)	—	1,1	8	—	221	312	117	43	125	27	„
13. Garbów	„	„	13,0	„	6,0	3	85,3	1	35,1	—	1	2 (1)	—	0,3	3	—	88	138	100	—	38	—	„
14. Gierlachów Dalszy	„	„	3,0	„	3,0	2	65,0	—	—	—	—	—	—	—	2	—	64	110	99	—	11	—	„
15. Gnieszowice	Koprzywnica	Koprzywnica	2,0	Tarnobrzeg	9,0	1	24,5	—	—	—	—	—	0,8	—	1	—	34	51	51	—	—	—	„
16. Gołębice	Dwikozy	Sandomierz	1.5	Sandomierz	4,5	1	27,0	—	—	—	—	—	—	—	1	—	34	64	58	6	—	—	„
17. Gorzyczany	Samborzec	„	6,0	„	8,0	1	25,0	—	—	—	—	—	—	2,5	1	1	34	65	55	10	—	—	„
18. Goźlice	Klimontów	Klimontów	5,0	„	24,0	2	61,8	—	—	—	—	—	—	—	2	1	65	165	115	50	—	—	„
19. Janowice	„	„	6,0	„	17,0	2	77,3	2	77,3	—	1	4 (1)	—	—	3	1	90	181	45	136	—	—	„
20. Kępa Nagnajewska	Koprzywnica	Koprzywnica	7,0	Tarnobrzeg	8,0	1	21,0	—	—	—	—	—	—	—	1	—	34	45	18	27	—	—	„
21. Kichary	Wilczyce	Sandomierz	6,0	Dwikozy	3,0	4	188,1	3	172,4	1	2	5 (2)	—	3,5	5	1	122	218	193	16	7	2	„
22. Kichary	„	„	8,0	„	4,0	1	30,0	—	—	—	—	—	—	1,1	1	—	34	59	18	26	13	2	„
23. Kleczanów	Obrazów	„	13,0	Sandomierz	15,0	1	36,0	—	—	—	—	—	—	—	1	1	34	103	52	43	8	—	„
24. Klimontów	Klimontów	Klimontów	0,0	„	21,0	7	324,8	1	51,0	1	1	3 (1)	—	0,4	12	—	334	631	464	86	81	—	„
25. Kłoda	Rytwiany	Staszów	8,0	Rytwiany	4,0	1	25,0	—	—	1	—	—	0,6	—	1	1	34	74	72	2	—	—	„
26. Koprzywnica	Koprzywnica	Koprzywnica	0,5	Tarnobrzeg	8,0	6	265,0	5	234,9	4	1	4 (1)	—	2,2	10	1	299	470	414	36	20	—	„

SZKOŁA siedziba, wzgl. nazwa	GMINA w miastach ulica i Nr. domu	URZĄD POCZTOWY: Nazwa	URZĄD POCZTOWY: Odległość w km.	STACJA KOLEJOWA: Nazwa	STACJA KOLEJOWA: Odległość w km.	IZBY LEKCYJNE: Ogółem: liczba	IZBY LEKCYJNE: Ogółem: pow. w m.²	IZBY LEKCYJNE: W budynkach własnych: liczba	IZBY LEKCYJNE: W budynkach własnych: pow. w m.²	INNE IZBY SZKOLNE	MIESZKANIA NAUCZYCIELI W BUDYNKACH WŁASNYCH: Mieszkań	MIESZKANIA NAUCZYCIELI W BUDYNKACH WŁASNYCH: lzb (w tem kuchen)	GRUNTY SZKOLNE W HEKT.: W użyciu: szkoły	GRUNTY SZKOLNE W HEKT.: W użyciu: nauczycieli	NAUCZYCIELE: W charakterze: etatowych	NAUCZYCIELE: W charakterze: nieetatowych	GODZIN LEKCYJ TYGODNIOWO	DZIECI ZAPISANE DO SZKOŁY: Ogółem	DZIECI ZAPISANE DO SZKOŁY: Uczęszczające z odległości: —1 km.	1—2 km.	2—3 km.	ponad 3 km.	JĘZYK NAUCZANIA
27. Krzcin	Koprzywnica	Koprzywnica	4,0	Tarnobrzeg	6,0	1	20,2	—	—	—	—	—	1,0	—	1	—	34	75	70	5	—	—	p.
28. Lipnik	Lipnik	Klimontów	10,0	Jakubowice	17,0	2	89,0	2	89,0	—	2	4 (1)	—	3,3	3	—	88	170	103	35	32	—	„
29. Łoniów	Łoniów	Koprzywnica	5,0	Tarnobrzeg	13,0	3	114,6	3	114,6	—	2	6 (2)	—	2,5	3	1	98	222	121	29	54	18	„
30. Łownica	Lipnik	Klimontów	5,0	Sandomierz	24,0	1	27,0	—	—	—	—	—	—	1,1	1	—	34	76	37	21	18	—	„
31. Łukawa	Wilczyce	Sandomierz	7,0	Jakubowice	6,0	1	23,0	—	—	—	—	—	—	0,9	1	1	34	59	—	59	—	—	„
32. Łukowiec	Koprzywnica	Koprzywnica	5,0	Tarnobrzeg	4,0	1	45,0	—	—	—	—	—	—	—	1	—	34	80	47	33	—	—	„
33. Malice	Lipnik	Klimontów	14,0	Jakubowice	13,0	1	20,0	—	—	—	—	—	—	—	1	1	34	82	59	11	12	—	„
34. Milczany	Samborzec	Sandomierz	5,0	Sandomierz	6,0	1	24,0	—	—	—	—	—	—	1,1	1	—	34	63	56	7	—	—	„
35. Mściów	Dwikozy	„	5,0	Dwikozy	3,0	2	73,9	—	—	—	—	—	—	—	2	—	66	139	—	126	13	—	„
36. Nakol	Tursko Wielkie	Osiek k. Sandomierza	3,0	Baranów	12,0	1	26,8	—	—	—	—	—	—	1,0	1	1	34	72	49	23	—	—	„
37. Nawodzice	Jurkowice	Klimontów	3,5	Bogorja	15,0	2	84,0	2	84,0	—	1	4 (1)	—	2,4	2	—	68	161	103	58	—	—	„
38. Niedrzwice	Koprzywnica	Koprzywnica	6,0	Tarnobrzeg	13,0	2	45,0	—	—	—	—	—	1,3	—	2	—	68	128	83	45	—	—	„
39. Obrazów	Obrazów	Sandomierz	6,5	Sandomierz	8,0	2	76,0	—	—	—	—	—	—	2,2	2	—	67	188	138	50	—	—	„
40. Okrągła	Tursko Wielkie	Osiek k. Sandomierza	10,0	Jaślany	12,0	2	65,7	2	65,7	—	1	4 (1)	—	1,7	1	—	34	61	43	18	—	—	„
41. Olbierzowice	Jurkowice	Klimontów	3,0	Bogorja	10,0	2	71,5	2	71,5	1	1	3 (1)	—	1,1	3	1	90	184	44	135	5	—	„
42. Osiek	Osiek	Osiek k. Sandomierza	0,0	Baranów	10,0	5	157,8	2	83,0	—	1	3 (1)	—	—	6	2	187	288	248	9	31	—	„
43. Osiny	Lipnik	Klimontów	8,0	Sandomierz	20,0	1	25,0	1	25,0	—	1	1 (-)	—	1,7	1	—	34	79	51	28	—	—	„
44. Ossala	Tursko Wielkie	Osiek k. Sandomierza	6,0	Jaślany	12,0	3	112,8	2	87,4	—	1	4 (1)	—	3,9	3	1	86	171	97	39	35	—	„
45. Ossolin	Klimontów	Klimontów	4,0	Nadbrzezie	22,0	2	72,0	2	72,0	—	1	4 (1)	—	1,0	2	—	60	140	92	46	2	—	„
46. Otoka Gągolińska	Łoniów	Koprzywnica	10,0	Baranów	7,0	1	16,0	—	—	—	—	—	—	—	1	—	34	53	43	—	10	—	„
47. Pęcławice	Jurkowice	Klimontów	8,0	Bogorja	5,0	2	42,6	—	—	—	—	—	—	—	1	—	34	142	124	18	—	—	„
48. Pęczyny	Wilczyce	Sandomierz	11,0	Jakubowice	10,0	1	71,9	—	—	—	—	—	—	—	1	—	34	78	30	48	—	—	„
49. Pielaszów	„	„	14,0	Sandomierz	14,0	1	25,0	—	—	—	—	—	—	—	1	—	34	77	52	25	—	—	„
50. Pliskowola	Osiek	Osiek k. Sandomierza	4,0	Baranów	11,0	2	79,2	2	79,2	—	1	3 (1)	—	0,9	2	1	64	151	86	46	19	—	„
51. Połaniec	Połaniec	Połaniec	1,0	Jaślany	14,0	5	201,3	4	168,4	—	1	3 (1)	0,3	5,3	6	1	179	427	309	33	64	21	„
52. Postronna	Klimontów	Klimontów	6,0	Sandomierz	18,0	1	25,0	—	—	—	—	—	—	—	1	—	34	78	40	38	—	—	„
53. Radoszki	Wilczyce	Sandomierz	7,0	„	9,0	1	33,7	1	33,7	—	1	2 (1)	—	—	1	1	34	72	72	—	—	—	„
54. Romanówka	Dwikozy	Dwikozy	7,0	Jakubowice	6,0	1	19,8	—	—	—	—	—	—	—	1	—	34	48	44	4	—	—	„
55. Ruda	Rytwiany	Połaniec	3,0	Rytwiany	5,0	1	43,1	—	—	—	—	—	—	—	1	—	34	67	28	39	—	—	„
56. Rytwiany	„	Staszów	5,0	„	1,0	4	176,8	2	80,8	—	1	3 (1)	—	0,9	4	1	122	247	211	20	14	2	„
57. Rzeczyca Sucha	Dwikozy	Sandomierz	4,0	Dwikozy	3,0	1	30,2	1	30,2	—	1	2 (1)	—	1,2	1	—	34	60	60	—	—	—	„
58. Sadłowice	Wilczyce	„	17,0	Jakubowice	7,0	1	24,0	—	—	—	—	—	—	1,4	1	—	34	50	44	6	—	—	„
59. Samborzec	Samborzec	„	8,0	Sandomierz	10,0	2	79,7	2	79,7	—	2	4 (1)	—	1,7	3	1	92	169	60	61	47	1	„
60. Skotniki	„	„	12,0	Tarnobrzeg	4,0	1	25,0	—	—	—	—	—	—	1,7	1	1	34	68	68	—	—	—	„
61. Słupcza	Dwikozy	„	10,0	Dwikozy	2,5	2	80,8	2	80,8	—	1	3 (1)	0,1	1,7	2	—	60	104	104	—	—	—	„
62. Smerdyna	Jurkowice	Klimontów	10,0	Bogorja	7,0	3	111,0	2	80,8	—	2	4 (1)	—	2,8	3	—	93	208	101	107	—	—	„
63. Sośniczany	Koprzywnica	Koprzywnica	3,0	Tarnobrzeg	9,0	1	25,0	—	—	—	—	—	—	—	1	—	34	50	50	—	—	—	„
64. Strzegom	Osiek	Osiek k. Sandomierza	7,0	Staszów	14,0	1	37,8	—	—	—	—	—	—	0,9	1	1	34	92	60	32	—	—	„
65. Suchowola	„	„	2,0	Baranów	10,0	1	54,0	1	54,0	—	1	3 (1)	—	1,7	1	1	34	87	33	34	20	—	„
66. Sulisławice	Łoniów	Koprzywnica	7,5	Tarnobrzeg	16,0	6	177,3	2	79,9	—	2	4 (1)	—	1,0	7	1	195	330	170	61	92	7	„
67. Szczeglice	Jurkowice	Bogorja	4,0	Bogorja	4,0	2	84,0	2	84,0	—	1	4 (1)	—	1,7	2	1	60	146	68	74	—	4	„
68. Szczeka	Rytwiany	Staszów	10,0	Rytwiany	6,0	2	88,8	2	88,8	—	1	2 (1)	—	1,1	2	—	68	149	88	61	—	—	„
69. Świniary	Łoniów	Koprzywnica	6,0	Baranów	11,0	3	122,9	2	87,9	—	2	4 (1)	0,3	8,0	3	—	88	197	165	32	—	—	„
70. Tursko Małe	Tursko Wielkie	Staszów	19,0	Jaślany	12,0	1	42,7	—	—	—	—	—	—	—	1	—	34	87	71	16	—	—	„
71. Tursko Wielkie	„	Osiek k. Sandomierza	7,0	„	12,0	3	85,5	2	63,0	1	1	3 (1)	0,1	3,2	3	1	86	174	62	45	67	—	„
72. Węgrce	Obrazów	Sandomierz	9,0	Sandomierz	10,5	1	27,5	—	—	—	—	—	—	—	1	—	34	80	64	16	—	—	„
73. Wiązownica	Osiek	Osiek k. Sandomierza	6,0	Baranów	15,0	2	100,0	2	100,0	—	1	3 (1)	—	—	1	1	34	93	59	34	—	—	„
74. Wiązownica Wielka	„	„	8,0	„	17,0	1	16,0	—	—	—	—	—	—	0,9	1	—	34	68	68	—	—	—	„
75. Wielogóra	Samborzec	Sandomierz	4,0	Sandomierz	13,0	1	24,5	—	—	—	—	—	0,3	1,7	1	—	34	73	65	8	—	—	„
76. Wilczyce	Wilczyce	„	10,0	Jakubowice	7,0	3	89,1	2	58,8	—	1	4 (1)	—	1,4	3	1	94	169	111	—	58	—	„
77. Winiary	Dwikozy	Zawichost	5,0	Dwikozy	6,0	2	78,4	2	78,4	—	2	4 (2)	—	—	2	—	60	113	67	39	7	—	„
78. Wiśniowa	Wiśniowa	Bogorja	6,0	Dobra Sztambergów	2,0	1	26,3	—	—	—	—	—	—	—	1	1	34	100	84	12	4	—	„
79. Zajeziorze	Samborzec	Sandomierz	9,0	Sandomierz	11,0	1	6,8	—	—	1	—	—	—	—	1	—	34	53	53	—	—	—	„
80. Zawierzbie	„	„	4,0	„	6,0	1	30,0	—	—	1	—	—	—	—	1	—	34	56	56	—	—	—	„
81. Zimnowoda	Wiśniowa	Bogorja	3,0	Bogorja	3,5	1	22,0	—	—	—	—	—	—	—	1	—	34	96	66	14	16	—	„
82. Złota	Samborzec	Sandomierz	4,5	Sandomierz	7,5	2	52,9	—	—	—	—	—	—	2,2	2	—	68	124	83	41	—	—	„
83. Zrębin	Połaniec	Polaniec	4,0	Jaślany	17,0	1	22,5	—	—	—	—	—	—	—	1	—	34	73	37	35	—	1	„

SZKOŁA siedziba, wzgl. nazwa	GMINA w miastach ulica i Nr. domu	URZĄD POCZTOWY: Nazwa	URZĄD POCZTOWY: Odległość w km.	STACJA KOLEJOWA: Nazwa	STACJA KOLEJOWA: Odległość w km.	IZBY LEKCYJNE: Ogółem: liczba	IZBY LEKCYJNE: Ogółem: pow. w m.²	IZBY LEKCYJNE: W budynkach własnych: liczba	IZBY LEKCYJNE: W budynkach własnych: pow. w m.²	INNE IZBY SZKOLNE	MIESZKANIA NAUCZYCIELI W BUDYNKACH WŁASNYCH: Mieszkań	MIESZKANIA NAUCZYCIELI W BUDYNKACH WŁASNYCH: Izb (w tem kuchen)	GRUNTY SZKOLNE W HEKT.: W użyciu: szkoły	GRUNTY SZKOLNE W HEKT.: W użyciu: nauczycieli	NAUCZYCIELE: W charakterze: etatowych	NAUCZYCIELE: W charakterze: nieetatowych	GODZIN LEKCYJ TYGODNIOWO	DZIECI ZAPISANE DO SZKOŁY: Ogółem	DZIECI ZAPISANE DO SZKOŁY: Uczęszczające z odległości: —1 km.	1—2 km.	2—3 km.	ponad 3 km.	JĘZYK NAUCZANIA
15. Powiat Stopnica																								
MIASTO:																								
Busk:																								
1. powszechna	u. Kościuszki	Busk kielecki	0,3	Chmielnik	20,0	8	313,2	—	—	1	—	—	—	1,1	14	2	405	683	529	128	14	12	p.
Chmielnik:																								
2. powszechna nr. 1.	ul. Szydłowska 47	Chmielnik	0.2	Chmielnik	2,0	6	182,1	6	182,1	2	1	1 (-)	—	—	10	1	292	573	501	43	12	17	„
3. „ „ 2.	ul. Furmańska 17	„	0,0	„	2,0	5	134,0	—	—	—	—	—	—	—	7	—	197	407	407	—	—	—	„
WIEŚ:																								
1. Balice	Gnojno	„	9,0	„	11,0	1	65,3	1	65,3	—	1	3 (1)	—	0.2	1	1	34	110	75	35	—	—	„
2. Beszowa	Oleśnica	Pacanów	6,0	Szczucin	13,0	1	29,7	—	—	—	—	—	—	0,8	1	—	34	68	29	39	—	—	„
3. Biechów	Wojcza	„	4,0	„	12,0	2	64,5	2	64,5	—	1	3 (1)	—	1,7	2	1	64	157	111	36	10	—	„
4. Borzymów	Oleśnica	Stopnica	12,0	„	17,0	1	55,2	1	55,2	—	1	3 (1)	—	—	1	—	34	92	84	8	—	—	„
5. Bronina	Busk	Busk kielecki	3,0	Chmielnik	20,0	1	21,2	—	—	—	—	—	—	2,5	1	—	34	49	49	—	—	—	„
6. Brzeziny	Szydłów	Szydłów	4,0	Potok	4,0	4	116,0	2	76,0	—	1	3 (1)	—	5,0	4	—	112	204	135	—	69	—	„
7. Brzostków	Pawłów	Nowy Korczyn	7,0	Szczucin	15,0	4	171,8	2	92,9	—	2	5 (2)	—	4,4	4	—	126	300	282	18	—	—	„
8. Budziska	Łubnice	Pacanów	15,0	„	12,0	1	68,3	1	68,3	—	1	3 (1)	—	1,1	1	—	34	92	84	8	—	—	„
9. Bydłowo	Oleśnica	Stopnica	12,0	„	19,0	2	40,5	—	—	—	—	—	—	—	2	—	64	109	109	—	—	—	„
10. Celiny	Maleszowa	Chmielnik	6,0	Chmielnik	6,0	1	29,4	—	—	—	—	—	—	—	1	1	34	59	50	9	—	—	„
11. Chańcza	Kurozwęki	Raków k. Staszowa	3,0	Raków	3,0	1	29,0	—	—	—	—	—	2,8	1,1	1	1	34	116	116	—	—	—	„
12. Chotelek Zielony	Busk	Busk kielecki	3,0	Kielce	50,0	1	34,0	—	—	—	—	—	—	—	1	—	34	64	54	10	—	—	„
13. Czyżów	Wolica	Stopnica	6,0	Szczucin	26,0	1	82,5	1	82,5	—	1	3 (1)	0,2	2,0	1	—	34	99	62	37	—	—	„
14. Dobrowoda	Radzanów	Busk kielecki	9,0	Wiślica	10,0	3	90,1	2	71,3	—	1	3 (1)	7,5	1,0	3	1	94	187	144	5	37	1	„
15. Dobrów	Tuczępy	Szydłów	7,0	Szczucin	22,0	1	66,0	1	66,0	1	1	3 (1)	—	1,1	1	—	34	133	90	43	—	—	„
16. Drugnia	Drugnia	Chmielnik	7,0	Drugnia	1,0	3	110,0	2	80,0	—	1	3 (1)	0,2	5,2	3	1	90	210	40	40	118	12	„
17. Gacki	Szydłów	Szydłów	3,0	Potok	10,0	2	60,0	1	36,6	—	1	2 (1)	—	1,7	2	—	64	144	144	—	—	—	„
18. Głuchów	Potok	„	9,0	Drugnia	4,0	1	25,0	—	—	—	—	—	1,1	—	1	—	34	79	79	—	—	—	„
19. Gnojno	Gnojno	Chmielnik	7,5	Chmielnik	8,0	3	109,0	1	54,0	—	1	3 (1)	—	0,9	3	1	88	192	149	24	18	1	„
20. Gołuchów	Chmielnik	„	11,0	Pińczów	6,0	1	26,5	—	—	—	—	—	—	—	1	—	32	74	74	—	—	—	„
21. Górnowola	Grotniki	Nowy Korczyn	4,0	Mędrzechów	17,0	1	27,5	—	—	—	—	—	—	—	1	—	34	88	88	—	—	—	„
22. Grabki Małe	Grabki	Szydłów	4,0	Potok	6,0	3	110,8	1	47,3	—	1	2 (1)	—	1,1	3	—	90	185	112	73	—	—	„
23. Grabowa	Łubnice	Pacanów	10,0	Szczucin	20,0	1	36,0	—	—	—	—	—	—	—	1	—	32	86	29	37	20	—	„
24. Grotniki	Grotniki	Nowy Korczyn	2,5	Mędrzechów	16,0	1	28,1	1	28,1	—	1	2 (1)	—	2,8	1	—	34	93	20	53	20	—	„
25. Grzybów	Oględów	Staszów	6,0	Staszów	6,0	2	91,3	2	91,3	—	—	—	—	2,0	1	—	32	115	50	65	—	—	„
26. Grzymała	Tuczępy	Szydłów	6,0	Potok	14,0	2	77,8	2	77,8	1	1	3 (1)	0,1	1,1	2	—	64	131	79	—	52	—	„
27. Gumienice	Maleszowa	Chmielnik	6,0	Strojnów	2,0	1	31,3	—	—	—	—	—	—	1,1	1	—	34	82	53	28	1	—	„
28. Holendry	Chmielnik	„	5,0	Jędrzejów	32,0	1	39,0	1	39,0	—	1	3 (1)	—	8,3	1	—	34	109	59	50	—	—	„
29. Janowice	Gnojno	„	7,0	Chmielnik	7,0	1	35,7	—	—	—	—	—	—	1,7	1	—	34	98	33	65	—	—	„
30. Jarosławice	Tuczępy	Stopnica	10,0	Staszów	14,0	1	28,1	—	—	—	—	—	—	—	1	—	34	100	69	31	—	—	„
31. Jastrzębiec	Wolica	„	6,0	Szczucin	25,0	1	20,2	—	—	—	—	—	—	—	1	1	34	56	55	1	—	—	„
32. Kameduły	Szaniec	Busk kielecki	6,0	Sędziejowice	11,0	1	25,9	—	—	—	—	—	—	—	1	—	34	61	39	22	—	—	„
33. Kargew	Tuczępy	Szydłów	10,0	Szczucin	23,0	2	50,4	—	—	—	—	—	—	1,1	2	1	64	146	82	64	—	—	„
34. Karsy Małe	Pacanów	Pacanów	2,0	„	12,0	1	27,2	—	—	—	—	—	—	—	1	1	32	71	54	17	—	—	„
35. Kawczyce	Radzanów	Busk kielecki	5,0	Chmielnik	22,0	1	28,7	1	28 7	—	1	3 (1)	—	1,1	1	—	34	94	25	39	30	—	„
36. Kąty Nowe	Wolica	Stopnica	2,5	Szczucin	21,5	2	89,4	1	66 3	—	1	3 (1)	—	1,6	2	1	64	130	89	40	1	—	„
37. Kikew	Zborów	Solec-Zdrój	5,0	„	22,0	2	54,0	2	54,0	—	1	3 (1)	—	0,6	2	—	60	105	80	25	—	—	„
38. Klępie Dolne	Wolica	Stopnica	4,5	„	22,0	1	52,0	1	52 0	—	1	3 (1)	—	1,3	1	—	34	99	81	18	—	—	„
39. Kołaczkowice	Szczytniki	„	8,0	Chmielnik	15,0	3	102,7	2	76,2	1	1	3 (1)	—	1,6	3	1	94	253	214	39	—	—	„
40. Komorów	Pacanów	Pacanów	7,0	Szczucin	5,0	2	61,4	2	61,4	—	1	3 (1)	—	—	1	—	34	193	64	127	2	—	„
41. Konary	Pęczelice	Busk kielecki	9,0	„	27,0	1	28,1	—	—	—	—	—	—	—	1	—	34	87	59	28	—	—	„
42. Koniemłoty	Oględów	Staszów	6,0	Staszów	7,0	2	114,3	2	114,3	—	2	5 (2)	—	1,1	2	—	64	196	155	41	—	—	„
43. Korzenno	Potok	Szydłów	14,0	Potok	6,0	2	83,6	1	57,4	—	1	4 (1)	—	1,7	2	—	64	136	60	65	3	8	„
44. Kostera	Szaniec	Busk kielecki	12,0	Chmielnik	11,0	3	75,0	—	—	—	—	—	—	2,2	3	—	96	170	115	55	—	—	„

SZKOŁA siedziba, wzgl. nazwa	GMINA w miastach ulica i Nr. domu	URZĄD POCZTOWY: Nazwa	URZĄD POCZTOWY: Odległość w km.	STACJA KOLEJOWA: Nazwa	STACJA KOLEJOWA: Odległość w km.	IZBY LEKCYJNE: Ogółem liczba	IZBY LEKCYJNE: Ogółem pow. w m.²	IZBY LEKCYJNE: W budynkach własnych liczba	IZBY LEKCYJNE: W budynkach własnych pow. w m.²	INNE IZBY SZKOLNE	MIESZKANIA NAUCZYCIELI W BUDYNKACH WŁASNYCH: Mieszkań	MIESZKANIA NAUCZYCIELI W BUDYNKACH WŁASNYCH: Izb (w tem kuchen)	GRUNTY SZKOLNE W HEKT.: W użyciu szkoły	GRUNTY SZKOLNE W HEKT.: W użyciu nauczycieli	NAUCZYCIELE: W charakterze etatowych	NAUCZYCIELE: W charakterze nieetatowych	GODZIN LEKCYJ TYGODNIOWO	DZIECI ZAPISANE DO SZKOŁY: Ogółem	DZIECI ZAPISANE DO SZKOŁY: Uczęszczające z odległości —1 km.	1—2 km.	2—3 km.	ponad 3 km.	JĘZYK NAUCZANIA
45. Kostki Duże	Busk	Busk kielecki	8,0	Kielce	54,0	1	44,6	1	44,6	—	1	2 (1)	—	3,9	1	—	34	75	75	—	—	—	p.
46. Kotuszów	Kurozwęki	Staszów	8,0	Raków	8,0	3	96,3	1	43,3	—	1	4 (1)	—	2,8	3	1	94	185	185	—	—	—	„
47. Kurozwęki	„ „	„ „	6,0	Staszów	6,0	3	124,6	1	56,0	—	1	3 (1)	—	—	3	1	94	239	185	23	31	—	„
48. Lisów	Maleszowa	Chmielnik	10,0	Chmielnik	10,0	2	24,6	—	—	—	—	—	—	1,7	2	1	64	96	96	—	—	—	„
49. Lubania	Chmielnik	„ „	2,0	„ „	2,0	1	51,6	1	51,6	—	1	3 (1)	—	—	1	—	34	76	70	4	2	—	„
50. Łagiewniki	Busk	Busk kielecki	2,0	„ „	15,0	1	38,0	—	—	—	—	—	—	—	1	—	34	63	63	—	—	—	„
51. Łagiewniki	Chmielnik	Chmielnik	3,0	„ „	3,0	1	30,0	—	—	—	—	—	—	—	1	—	34	56	56	—	—	—	„
52. Łatanice	Radzanów	Busk kielecki	6,5	Szczucin	38,5	1	24,0	—	—	—	—	—	—	2,0	1	—	34	57	57	—	—	—	„
53. Łęka	Pawłów	Nowy Korczyn	2,0	Mędrzechów	14,0	1	22,5	—	—	—	—	—	—	—	1	—	34	76	70	6	—	—	„
54. Łubnice	Łubnice	Pacanów	9,0	Szczucin	12,0	2	75,2	2	75,2	—	1	3 (1)	—	3,9	2	—	61	129	77	52	—	—	„
55. Maleszowa	Maleszowa	Chmielnik	6,0	Chmielnik	6,0	1	21,1	—	—	—	—	—	—	—	1	—	34	84	84	—	—	—	„
56. Mietel	Wolica	Stopnica	4,0	Szczucin	17,0	2	57,8	—	—	—	—	—	—	—	2	—	59	106	93	13	—	—	„
57. Mikułowice	Szaniec	Busk kielecki	3,0	Chmielnik	13,0	2	48,6	—	—	—	—	—	—	—	2	1	62	127	123	3	1	—	„
58. Niziny	Oględów	Staszów	9,0	Staszów	9,0	2	96,0	2	96,0	—	2	5 (2)	—	2,2	2	—	59	143	98	45	—	—	„
59. Nowy Korczyn	Nowy Korczyn	Nowy Korczyn	0,0	Mędrzechów	13,0	7	229,7	—	—	1	—	—	—	0,6	8	1	250	546	517	13	—	16	„
60. Oblekoń	Wojcza	Pacanów	9,0	Szczucin	6,0	2	72,0	—	—	—	—	—	—	0,4	2	—	60	124	124	—	—	—	„
61. Oględów	Oględów	Staszów	3,0	Staszów	3,0	2	151,4	2	151,4	—	2	6 (2)	—	3,5	2	1	62	141	141	—	—	—	„
62. Oleśnica	Oleśnica	Stopnica	8,0	Szczucin	18,0	3	67,2	—	—	—	—	—	—	0,9	3	1	95	189	166	23	—	—	„
63. Orzelec Duży	Łubnice	Pacanów	9,0	„ „	12,0	1	16,0	—	—	—	—	—	—	1,1	1	—	34	93	93	—	—	—	„
64 Ostrowce	Grotniki	Nowy Korczyn	6,0	Mędrzechów	20,0	1	45,4	1	45,4	—	1	2 (1)	—	1,1	1	1	34	96	51	15	15	15	„
65. Owczary	Pęczelice	Busk kielecki	3,0	Chmielnik	19,0	1	20,0	—	—	1	—	—	—	—	1	—	34	57	57	—	—	—	„
66. Pacanów	Pacanów	Pacanów	0,1	Szczucin	10,0	5	118,3	2	72,3	—	1	4 (1)	—	0,9	7	—	182	352	335	17	—	—	„
67. Parchocin	Pawłów	Nowy Korczyn	9,0	„ „	11,0	2	45,3	2	45,3	—	1	2 (1)	—	0,5	2	—	64	136	117	19	—	—	„
68. Piasek Mały	Pęczelice	Solec-Zdrój	6,0	„ „	26,0	1	24,0	—	—	—	—	—	—	0,6	1	—	34	61	55	6	—	—	„
69. Piasek Wielki	Radzanów	Busk kielecki	13,0	Wiślica	10,0	1	36,0	—	—	—	—	—	—	1,1	1	1	34	88	84	4	—	—	„
70. Pierzchnica	Drugnia	Chmielnik	8,0	Strojnów	5,0	4	161,4	1	68,5	—	1	4 (1)	—	3,3	4	1	112	241	241	—	—	—	„
71. Piestrzec	Wojcza	Pacanów	7,0	Szczucin	17,0	2	64,1	2	64,1	—	1	3 (1)	—	—	2	—	59	144	144	—	—	—	„
72. Piotrkowice	Maleszowa	Chmielnik	8,0	Chmielnik	8,0	4	121,7	1	48,0	—	1	3 (1)	—	0,6	4	1	126	269	247	8	14	—	„
73. Podgaje	Szaniec	Busk kielecki	8,0	Kielce	40,0	1	24,0	—	—	—	—	—	—	—	1	—	34	74	41	16	17	—	„
74. [Podwale]	[Wojcza]	[Pacanów]	[9,0]	[Szczucin]	[10,0]	[1]	[23,7]	—	—	—	—	—	—	—	—	—	—	—	—	—	—	—	„
75. Ponik	Kurozwęki	Staszów	4,0	Staszów	4,0	1	26,0	—	—	—	—	—	—	—	1	1	32	49	48	1	—	—	p.
76. Potok	Potok	Szydłów	8,0	Potok	0,5	2	102,7	—	—	—	—	—	—	1,1	2	—	64	151	73	66	12	—	„
77. Przededworze	Chmielnik	Chmielnik	2,0	Chmielnik	1,0	1	16,0	—	—	—	—	—	—	—	1	—	32	72	61	11	—	—	„
78. Raczyce	Grabki	Szydłów	10,0	„ „	12,0	2	50,0	—	—	—	—	—	—	—	1	—	34	107	83	14	10	—	„
79. Rajtarówka	Łubnice	Pacanów	12,0	Szczucin	10,0	1	18,0	—	—	—	—	—	—	1,7	1	—	34	87	64	23	—	—	„
80. Rataje Słupskie	Pacanów	„ „	6,0	„ „	4,0	2	94,8	1	57,2	—	1	3 (1)	—	—	2	1	68	219	90	96	33	—	„
81. Ruczynów	Szczytniki	Stopnica	8,0	„ „	26,0	1	23,7	—	—	—	—	—	—	1,1	1	—	34	61	35	26	—	—	„
82. Rudki	Potok	Szydłów	10,0	Potok	2,5	1	20,0	—	—	—	—	—	—	2,2	1	—	34	63	63	—	—	—	„
83. Rzegocin	Zborów	Nowy Korczyn	5,0	Mędrzechów	21,0	1	73,0	1	73,0	—	1	3 (1)	—	2,8	1	—	34	98	19	79	—	—	„
84. Sędziejowice	Chmielnik	Chmielnik	7,0	Sędziejowice	1,0	4	151,7	1	65,7	—	1	3 (1)	0,2	3,0	4	1	128	299	239	48	12	—	„
85. Sępichów	Grotniki	Nowy Korczyn	3,0	Mędrzechów	22,0	1	26,0	1	26,0	—	1	3 (1)	0,5	3,5	1	—	34	88	88	—	—	—	„
86. Sichów Mały	Oględów	Staszów	7,0	Rytwiany	3,0	2	62,0	2	62,0	—	1	3 (1)	0,3	1,9	2	—	62	156	156	—	—	—	„
87. Sielec	„ „	„ „	3,0	Staszów	4,0	1	20,0	—	—	—	—	—	—	—	1	—	34	108	108	—	—	—	„
88. [Siesławice]	[Busk]	[Busk kielecki]	[2,0]	[Chmielnik]	[18,0]	[1]	[44,6]	[1]	[44,6]	—	[1]	[2 (1)]	—	—	[1]	—	[34]	[41]	[41]	—	—	—	[p.]
89. Skadle	Grabki	Szydłów	9,0	Chmielnik	10,0	1	27,5	—	—	—	—	—	—	—	1	—	34	76	72	4	—	—	p.
90. Skrobaczów	Szczytniki	Stopnica	3,0	Szczucin	21,0	2	63,5	2	63,5	—	1	3 (1)	—	1,1	2	—	62	182	141	41	—	—	„
91. Słabkowice	Szaniec	Busk kielecki	8,0	Kielce	40,0	1	18,0	—	—	—	—	—	—	—	1	—	34	59	37	22	—	—	„
92. Słupia	Pacanów	Pacanów	2,0	Szczucin	8,0	1	72,0	—	—	1	—	—	—	—	1	—	30	73	73	—	—	—	„
93. Słupiec	„ „	„ „	12,0	„ „	13,0	2	76,6	—	—	—	—	—	—	—	2	—	64	127	119	6	2	—	„
94. Solec	Zborów	Solec-Zdrój	0,0	„ „	18,0	2	50,5	—	—	—	—	—	—	2,2	2	1	64	114	82	32	—	—	„
95. Solec Stary	Szydłów	Szydłów	5,0	Potok	9,0	2	85,1	2	85,1	—	1	3 (1)	—	3,3	2	—	60	128	105	19	4	—	„
96. Sroczków	Oleśnica	Pacanów	2,5	Szczucin	11,0	1	44,0	—	—	—	—	—	—	—	1	1	34	79	56	23	—	—	„
97. Stopnica	Stopnica	Stopnica	0,2	„ „	17,0	5	190,9	5	190,9	1	—	—	—	—	8	1	232	594	587	7	—	—	„
98. Strojnów	Drugnia	Chmielnik	6,0	Strojnów	0,5	2	45,0	2	45,0	—	2	4 (1)	—	1,1	2	—	60	110	62	41	7	—	„
99. Stróżyska	Grotniki	Nowy Korczyn	4,0	Mędrzechów	17,0	3	112,8	1	52,8	—	1	3 (1)	—	—	2	1	34	145	66	79	—	—	„
100. Strzelce	Oleśnica	Stopnica	8,0	Szczucin	19,0	3	61,6	—	—	—	—	—	—	—	3	—	90	269	269	—	—	—	„
101. Suchowola	Chmielnik	Chmielnik	2,0	Chmielnik	5,0	1	35,0	—	—	—	—	—	—	—	1	1	34	111	111	—	—	—	„

SZKOŁA siedziba, wzgl. nazwa	GMINA w miastach ulica i Nr. domu	URZĄD POCZTOWY nazwa	URZĄD POCZTOWY odległość w km.	STACJA KOLEJOWA nazwa	STACJA KOLEJOWA odległość w km.	IZBY LEKCYJNE ogółem liczba	IZBY LEKCYJNE ogółem pow. w m.²	IZBY LEKCYJNE w budynkach własnych liczba	IZBY LEKCYJNE w budynkach własnych pow. w m.²	INNE IZBY SZKOLNE	MIESZKANIA NAUCZYCIELI W BUDYNKACH WŁASNYCH mieszkań	MIESZKANIA NAUCZYCIELI W BUDYNKACH WŁASNYCH izb (w tem kuchen)	GRUNTY SZKOLNE W HEKT. w użyciu szkoły	GRUNTY SZKOLNE W HEKT. w użyciu nauczycieli	NAUCZYCIELE w charakterze etatowych	NAUCZYCIELE w charakterze nieetatowych	GODZIN LEKCYJ TYGODNIOWO	DZIECI ZAPISANE DO SZKOŁY ogółem	DZIECI ZAPISANE DO SZKOŁY uczęszczające z odległości —1 km.	1—2 km.	2—3 km.	ponad 3 km.	JĘZYK NAUCZANIA
102. Suchowola	Wolica	Stopnica	3,0	Szczucin	22,0	1	69,6	1	69,6	—	1	3 (1)	—	1,1	1	—	34	88	62	26	—	—	p.
103. Szaniec	Szaniec	Busk kielecki	6,0	Sędziejowice	8,0	4	110,0	2	67,7	—	1	3 (1)	—	1,1	4	1	128	299	273	21	4	1	„
104. Szczaworyż	Pęczelice	„ „ „	6,0	Chmielnik	22,0	2	91,4	1	55,8	—	1	3 (1)	—	—	2	1	66	185	111	59	13	2	„
105. Szczytniki	Szczytniki	Stopnica	6,0	„ „ „	19,0	1	30,2	—	—	—	—	—	—	—	1	—	34	85	64	—	21	—	„
106. Szydłów	Szydłów	Szydłów	0,0	Potok	7,0	6	177,8	3	99,1	—	2	6 (2)	—	0,5	7	1	210	366	353	13	—	—	„
107. Szyszczyce	Chmielnik	Chmielnik	4,0	Chmielnik	4,0	1	28,1	—	—	—	—	—	—	—	1	—	32	62	56	6	—	—	„
108. Świniary	Pawłów	Solec-Zdrój	2,0	Szczucin	10,0	2	62,2	1	38,5	—	1	2 (1)	—	1,5	2	1	62	144	124	1	19	—	„
109. Trzebica Poduchowna	Wojcza	Pacanów	7,5	„ „ „	7,0	1	22,5	—	—	—	—	—	—	—	1	—	34	81	80	1	—	—	„
110. Tuczępy	Tuczępy	Szydłów	6,0	Potok	13,0	3	111,6	3	111,6	—	1	3 (1)	—	1,1	3	—	88	214	111	82	21	—	„
111. Tuklęcz	Oględów	Staszów	5,0	Rytwiany	2,0	1	40,3	—	—	—	—	—	—	—	1	—	34	101	101	—	—	—	„
112. Wełecz	Busk	Busk kielecki	3,0	Pińczów	12,0	2	86,9	2	86,9	1	1	3 (1)	—	0,9	2	—	62	127	127	—	—	—	„
113. Wełnin	Pawłów	Solec-Zdrój	2,0	Mędrzechów	7,0	1	49,0	1	49,0	—	1	3 (1)	—	1,1	1	—	32	99	88	11	—	—	„
114. Widuchowa	Szaniec	Busk kielecki	6,0	Szczucin	34,0	1	30,0	—	—	—	—	—	—	—	1	—	32	68	68	—	—	—	„
115. Wilkowa	Łubnice	Pacanów	11,0	Rytwiany	6,0	2	84,0	2	84,0	—	2	4 (2)	—	2,2	2	—	60	131	113	18	—	—	„
116. [Włosnowce]	[Zborów]	[Solec-Zdrój]	[3,0]	[Mędrzechów]	[16,0]	[1]	[31,2]	—	—	—	—	—	—	—	[1]	[1]	[32]	[67]	[67]	—	—	—	[p.]
117. Włoszczowice	Maleszowa	Chmielnik	12,0	Chmielnik	12,0	2	57,3	—	—	—	—	—	—	—	2	1	62	129	129	—	—	—	p.
118. Wojcza	Wojcza	Pacanów	4,0	Szczucin	16,0	3	125,0	3	125,0	—	2	6 (2)	—	0,3	3	—	88	183	152	31	—	—	„
119. Wola Boksycka	Gnojno	Chmielnik	11,0	Chmielnik	12,0	2	24,5	—	—	—	—	—	—	—	1	—	34	87	87	—	—	—	„
120. Wola Osowa	Kurozwęki	Staszów	7,0	Staszów	7,0	2	98,9	1	72,6	—	1	3 (1)	—	1,1	2	1	64	121	105	16	—	—	„
121. Wola Żyzna	Szydłów	Szydłów	2,0	Potok	9,0	1	21,2	—	—	—	—	—	—	1,1	1	—	34	100	44	56	—	—	„
122. Wolica	Wolica	Stopnica	0,5	Szczucin	19,0	1	25,0	—	—	—	—	—	—	—	1	1	34	74	49	20	5	—	„
123. Wólka Bossowska	Grabki	Szydłów	9,0	Chmielnik	16,0	1	22,8	—	—	—	—	—	—	—	1	1	32	66	66	—	—	—	„
124. Zborów	Zborów	Solec-Zdrój	2,0	Szczucin	15,0	3	105,5	3	105,5	—	—	—	—	1,1	3	—	88	194	133	46	13	2	„
125. Zborówek	Pacanów	Pacanów	5,0	Zborówek	0,0	1	44,5	1	44,5	—	1	3 (1)	—	1,1	1	1	34	105	33	26	43	3	„
126. Zbrodzice	Busk	Busk kielecki	3,0	Pińczów	19,0	1	39,0	1	39,0	—	1	3 (1)	—	—	1	—	34	78	78	—	—	—	„
127. Zrecze Małe	Gnojno	Chmielnik	2,0	Chmielnik	3,0	1	29,4	—	—	—	—	—	—	—	1	—	32	108	51	57	—	—	„
128. Życiny	Potok	Szydłów	7,0	Potok Wąski	4,0	1	25,0	—	—	—	—	—	—	—	1	—	34	85	85	—	—	—	„

16. Powiat Włoszczowa

MIASTO:

Włoszczowa:

1. powszechna izraelicka	•	Włoszczowa	0,0	Włoszczowa	4,0	2	102,0	2	102,0	—	—	—	—	—	2	1	68	195	193	—	—	2	p.
2. „ męska	ul. Kilińskiego	„	0,0	„	4,0	6	284,0	6	284,0	6	4	7 (1)	—	—	10	1	240	418	337	—	—	81	„
3. „ żeńska	„ Krakowska	„	0,0	„	3,0	7	335,0	7	335,0	3	1	1 (-)	—	—	9	1	265	424	404	—	6	14	„

Szczekociny:

4. powszechna	ul. Senatorska	Szczekociny	0,0	Sędziszów	18,0	6	245,9	6	245,9	2	2	8 (2)	—	0,3	8	1	235	546	513	21	—	12	„
5. „	Zarzecze	„	0,5	„	18,0	2	63,0	2	63,0	—	1	3 (1)	0,3	1,4	2	1	66	193	188	3	2	—	„

WIEŚ:

1. Bebelno	Radków	Włoszczowa	9,0	Włoszczowa	9,0	1	32,5	—	—	—	—	—	—	1,5	1	1	36	152	118	33	1	—	„
2. Biała Wielka	Lelów	Lelów	2,0	Koniecpol	12,0	2	59,4	—	—	—	—	—	—	—	2	—	58	141	139	1	1	—	„
3. Bichniów	Secemin	Włoszczowa	14,0	Zelisławice	6,0	1	22,5	—	—	—	—	—	—	2,8	1	—	30	57	57	—	—	—	„
4. Bliżyce	Lelów	Lelów	8,0	Koniecpol	19,0	2	77,5	2	77,5	—	1	3 (1)	—	3,3	1	1	32	92	40	38	14	—	„
5. Bobrowniki	Dobromierz	Włoszczowa	16,0	Włoszczowa	19,0	1	25,0	—	—	—	—	—	—	—	1	—	30	61	61	—	—	—	„
6. [Bodziejowice]	[Irządze]	[Szczekociny]	[15,0]	[Myszków]	[25,0]	[1]	[45,0]	—	—	—	—	—	—	—	—	—	—	—	—	—	—	—	[p.]
7. Bonowice	Rokitno	Szczekociny	4,0	Sędziszów	22,0	1	45,6	1	45,6	—	1	2 (1)	—	1,1	1	—	34	100	36	64	—	—	p.
8. Brygidów	Krasocin	Włoszczowa	16,0	Ludynia	4,0	1	25,0	—	—	1	—	—	—	—	1	—	34	102	55	47	—	—	„
9. Brzostek	Secemin	„ „ „	21,0	Koniecpol	9,0	2	60,0	2	60,0	—	1	4 (1)	—	—	1	—	34	67	67	—	—	—	„
10. Chlewice	Moskarzew	Szczekociny	13,0	Sędziszów	12,0	5	188,2	2	71,4	—	1	3 (1)	—	0,8	5	1	156	319	285	24	6	4	„
11. Chlewska Wola	„ „ „	„ „ „	10,0	„ „ „	12,0	1	34,9	—	—	—	—	—	—	1,4	1	—	34	119	117	2	—	—	„
12. Chrząstów	Chrząstów	Koniecpol	0,8	Koniecpol	0,6	1	39,3	—	—	—	—	—	—	0,9	1	1	34	86	62	14	5	5	„
13. Ciemiętniki	Kluczewsko	Włoszczowa	15,0	Włoszczowa	18,0	1	30,0	—	—	—	—	—	0,9	—	1	—	30	62	50	—	12	—	„

SZKOŁA siedziba, wzgl. nazwa	GMINA w miastach ulica i Nr. domu	URZĄD POCZTOWY Nazwa	URZĄD POCZTOWY Odległość w km.	STACJA KOLEJOWA Nazwa	STACJA KOLEJOWA Odległość w km.	IZBY LEKCYJNE Ogółem liczba	IZBY LEKCYJNE Ogółem pow. w m.²	IZBY LEKCYJNE W budynkach własnych liczba	IZBY LEKCYJNE W budynkach własnych pow. w m.²	INNE IZBY SZKOLNE	MIESZKANIA NAUCZYCIELI W BUDYNKACH WŁASNYCH Mieszań	MIESZKANIA NAUCZYCIELI W BUDYNKACH WŁASNYCH Izb (w tem kuchen)	GRUNTY SZKOLNE W HEKT. W użyciu szkoły	GRUNTY SZKOLNE W HEKT. W użyciu nauczycieli	NAUCZYCIELE W charakterze etatowych	NAUCZYCIELE W charakterze nieetatowych	GODZIN LEKCYJ TYGODNIOWO	DZIECI ZAPISANE DO SZKOŁY Ogółem	DZIECI ZAPISANE DO SZKOŁY Uczęszczające z odległości —1 km.	1—2 km.	2—3 km.	ponad 3 km.	JĘZYK NAUCZANIA
14. Czarnca	Secemin	Włoszczowa	5,5	Żelisławice	4,0	2	72,0	2	72,0	—	1	3 (1)	—	2,2	2	1	68	173	101	55	5	12	p.
15. Damiany	Moskarzew	Szczekociny	11,0	Sędziszów	12,0	1	40,0	1	40,0	—	1	3 (1)	0,2	0,7	1	—	30	65	65	—	—	—	"
16. Danków	Kurzelów	Włoszczowa	4,0	Włoszczowa	7,0	1	38,2	1	38,2	—	1	3 (1)	—	—	1	—	34	90	52	38	—	—	"
17. Dąbrowica	Rokitno	Szczekociny	7,5	Sędziszów	14,0	1	26,0	—	—	—	—	—	—	—	1	1	34	54	54	—	—	—	"
18. Dąbrówka	Moskarzew	„	9,0	Żelisławice	16,0	1	79,9	1	79,9	—	1	3 (1)	0,1	0,4	1	—	34	141	141	—	—	—	"
19. Dobromierz	Dobromierz	Włoszczowa	18,0	Włoszczowa	21,0	3	118,8	1	39,0	—	1	3 (1)	—	5,6	3	1	92	249	163	48	33	5	"
20. Drochlin	Lelów	Lelów	5,0	Koniecpol	6,0	1	28,9	—	—	—	—	—	—	2,2	1	—	30	96	96	—	—	—	"
21. Drużykowa	Moskarzew	Szczekociny	7,0	Sędziszów	21,0	1	33,0	—	—	—	—	—	—	1,0	1	—	34	101	101	—	—	—	"
22. Dzibice	Lelów	Lelów	7,0	Koniecpol	19,0	2	59,8	2	59,8	—	1	4 (1)	—	3,3	2	—	60	106	106	—	—	—	"
23. Dzierzgów	Radków	Włoszczowa	18,0	Żelisławice	11,0	4	145,3	1	24,4	1	1	2 (1)	—	0,2	5	1	126	297	104	74	105	14	"
24. Goleniowy	Moskarzew	Szczekociny	4,0	Sędziszów	15,0	2	82,5	2	82,5	—	1	3 (1)	—	0,7	2	1	64	195	159	17	19	—	"
25. Gościęcin	Kurzelów	Włoszczowa	12,0	Włoszczowa	15,0	1	20,0	—	—	—	—	—	—	—	1	—	34	75	75	—	—	—	"
26. Irządze	Irządze	Szczekociny	10,0	Koniecpol	20,0	2	50,0	—	—	—	—	—	—	1,1	2	1	64	150	99	51	—	—	"
27. Januszewice	Kluczewsko	Włoszczowa	10,0	Włoszczowa	14,0	2	69,6	—	—	—	—	—	—	—	2	—	60	176	100	72	4	—	"
28. Kąparzów	Kurzelów	„	8,0	„	12,0	1	42,3	1	42,3	—	1	3 (1)	—	0,2	1	—	30	57	34	23	—	—	"
29. Kluczewsko	Kluczewsko	„	10,0	„	13,0	2	66,3	—	—	—	—	—	—	0,9	2	1	62	150	101	35	14	—	"
30. Konieczno	Włoszczowa	„	8,0	„	5,0	3	114,8	1	42,3	—	1	2 (1)	0,3	2,7	3	1	92	214	120	92	2	—	"
31. Konstantynów	Lelów	Lelów	8,0	Złoty Potok	7,0	1	31,9	—	—	—	—	—	—	—	1	—	30	84	84	—	—	—	"
32. Kossów	Radków	Włoszczowa	20,0	Sędziszów	16,0	1	44,0	—	—	—	—	—	—	—	1	1	34	87	41	41	5	—	"
33. Krasocin	Krasocin	„	11,0	Ludynia	4,0	4	168,8	1	40,0	—	1	2 (1)	—	1,1	5	1	156	285	218	54	13	—	"
34. Kuczków	Chrząstów	Koniecpol	8,0	Koniecpol	7,0	1	45,0	—	—	—	—	—	—	1,1	1	1	34	115	54	22	36	3	"
35. Kurzelów	Kurzelów	Włoszczowa	7,5	Włoszczowa	10,0	4	139,0	1	60,0	—	1	3 (1)	—	1,0	5	1	124	257	252	1	4	—	"
36. Kuzki	Włoszczowa	„	2,5	„	3,0	1	18,0	—	—	—	—	—	—	—	1	—	30	53	41	12	—	—	"
37. Kuźnica Grodziska	Chrząstów	Koniecpol	8,0	Koniecpol	8,0	1	33,1	—	—	—	—	—	—	3,9	1	—	34	99	47	28	22	2	"
38. Kuźnica Wąsowska	„	„	6,0	„	5,0	1	30,0	—	—	—	—	—	—	—	1	1	34	54	33	21	—	—	"
39. Lasocin	Oleszno	Włoszczowa	22,0	Ludynia	12,0	1	28,5	—	—	—	—	—	—	—	1	—	30	84	84	—	—	—	"
40. Lelów	Lelów	Lelów	0,5	Koniecpol	14,0	6	264,0	—	—	—	—	—	1,0	2,0	7	1	180	347	277	70	—	—	"
41. [Łachów]	[Włoszczowa]	[Włoszczowa]	[3,0]	[Włoszczowa]	[6,0]	[1]	[35,0]	—	—	—	—	—	—	—	[1]	—	[30]	—	—	—	—	—	[p.]
42. Łapczyna Wola	Dobromierz	Włoszczowa	16,0	Włoszczowa	18,0	1	36,0	1	36,0	—	1	4 (1)	—	0,4	1	1	34	89	27	56	6	—	p.
43. Marchocice	Secemin	„	11,0	Żelisławice	3,0	1	31,7	—	—	—	—	—	—	—	1	—	30	84	27	22	35	—	"
44. Mełchów	Lelów	Lelów	4,0	Koniecpol	9,0	1	25,0	—	—	—	—	—	12,0	—	1	—	30	58	50	8	—	—	"
45. Mieczyn	Krasocin	Włoszczowa	18,0	Ludynia	7,0	1	22,5	—	—	—	—	—	1,1	—	1	—	30	86	51	13	10	12	"
46. Moskarzew	Moskarzew	Szczekociny	8,0	Sędziszów	10,0	2	93,7	2	93,7	—	1	3 (1)	—	—	2	1	66	212	125	87	—	—	"
47. Nakło	Irządze	„	7,0	Koniecpol	14,0	5	209,3	2	103,5	—	2	6 (2)	—	1,7	5	1	150	292	221	26	—	45	"
48. Nowa Wieś	Słupia	„	12,0	Sędziszów	6,0	1	30,0	—	—	—	—	—	—	—	1	—	34	65	65	—	—	—	"
49. Obiechów	„	„	7,0	„	13,0	3	98,9	2	71,0	—	1	4 (1)	—	1,7	3	1	94	187	119	50	16	2	"
50. Oleszno	Oleszno	Włoszczowa	12,0	Ludynia	10,0	4	168,0	2	99,0	—	—	—	—	1,1	4	1	136	301	247	15	39	—	"
51. Ołudza	Rokitno	Szczekociny	8,0	Sędziszów	21,0	2	64,1	1	33,8	—	1	2 (1)	—	0,8	2	—	60	119	85	34	—	—	"
52. Ostrów	Włoszczowa	Włoszczowa	7,0	Włoszczowa	5,0	1	29,6	—	—	—	—	—	—	—	1	1	34	72	62	10	—	—	"
53. Podlesie	Lelów	Lelów	8,0	Koniecpol	7,0	1	35,0	1	35,0	—	1	2 (1)	—	3,9	1	—	30	113	109	4	—	—	"
54. Przyłęk	Secemin	Szczekociny	7,0	„	8,0	1	26,2	—	—	—	—	—	—	2,0	1	1	38	95	91	4	—	—	"
55. Raszków	Słupia	„	8,0	Sędziszów	8,0	2	73,1	2	73,1	—	1	4 (1)	0,6	2,4	2	—	60	103	101	2	—	—	"
56. Rogienice	Radków	Włoszczowa	10,0	Włoszczowa	7,0	1	31,6	—	—	—	—	—	—	—	1	1	34	94	34	60	—	—	"
57. Rokitno	Rokitno	Szczekociny	5,0	Sędziszów	19,0	5	171,7	1	49,0	—	1	3 (1)	—	1,5	5	—	144	272	187	43	42	—	"
58. Ropocice	Secemin	Włoszczowa	12,0	Żelisławice	3,5	1	45,2	1	45,2	—	1	2 (1)	—	0,7	1	—	34	88	84	1	3	—	"
59. Rożnica	Słupia	Sędziszów k. Jędrzej.	4,0	Sędziszów	5,0	2	76,5	2	76,5	—	1	3 (1)	0,3	1,1	2	1	62	129	124	5	—	—	"
60. Rząbiec	Włoszczowa	Włoszczowa	6,0	Włoszczowa	3,0	1	42,5	—	—	—	—	—	—	—	1	—	30	65	49	12	4	—	"
61. Secemin	Secemin	„	14,0	Żelisławice	4,0	5	177,0	2	78,8	—	1	4 (1)	—	0,8	5	1	160	357	319	31	6	1	"
62. Siedliska	Irządze	Szczekociny	5,0	Koniecpol	16,0	1	54,1	—	—	—	—	—	—	—	1	—	30	100	57	15	6	22	"
63. Silpia	Kurzelów	Włoszczowa	12,0	Włoszczowa	15,0	1	25,0	—	—	—	—	—	—	—	1	—	34	75	75	—	—	—	"
64. Słupia	Słupia	Szczekociny	10,0	Sędziszów	7,0	7	177,3	1	66,0	—	1	4 (1)	—	—	7	1	197	333	219	66	34	14	"
65. Sokolniki	Lelów	Lelów	5,0	Koniecpol	18,0	1	31,5	1	31,5	—	1	2 (1)	—	3,0	1	1	32	92	92	—	—	—	"
66. Sprowa	Słupia	Szczekociny	6,0	Sędziszów	12,0	2	105,0	2	105,0	—	1	4 (1)	0,2	2,0	2	—	60	107	107	—	—	—	"
67. Stanowiska	Dobromierz	Włoszczowa	16,0	Włoszczowa	18,0	1	25,0	—	—	—	—	—	—	1,7	1	1	34	80	60	7	13	—	"
68. Starzyny	Secemin	Szczekociny	6,0	Koniecpol	11,0	1	40,0	—	—	—	—	—	—	—	1	—	34	79	55	22	2	—	"
69. Ślęzany	Lelów	Lelów	4,0	„	17,0	1	29,7	—	—	—	—	—	—	—	1	1	32	60	60	—	—	—	"
70. Tarnawa Góra	Moskarzew	Szczekociny	8,0	Sędziszów	14,0	1	40,5	—	—	—	—	—	1,0	2,2	1	1	32	81	64	17	—	—	"

SZKOŁA SIEDZIBA, WZGL. NAZWA	GMINA W MIASTACH ULICA i Nr. DOMU	URZĄD POCZTOWY		STACJA KOLEJOWA		IZBY LEKCYJNE				INNE IZBY SZKOLNE	MIESZKANIA NAUCZYCIELI W BUDYNKACH WŁASNYCH		GRUNTY SZKOLNE W HEKT.		NAUCZYCIELE		GODZIN LEKCYJ TYGODNIOWO	DZIECI ZAPISANE DO SZKOŁY					JĘZYK NAUCZANIA
		Nazwa	Odległość w km.	Nazwa	Odległość w km.	Ogółem		W budynkach własnych					W użyciu		W charakterze			Ogółem	Uczęszczające z odległości				
						liczba	pow. w m.²	liczba	pow. w m.²		Mieszkań	Izb (w tem kuchen)	szkoły	nauczyciel	etatowych	nieetatowych			—1 km.	1—2 km.	2—3 km.	ponad 3 km.	
71. Węgrzynów Nowy	Słupia	Szczekociny	9,0	Sędziszów	10,0	1	35,0	—	—	—	—	—	—	—	1	1	37	122	122	—	—	—	p.
72. [Wilków]	[Irządze]	[„]	[14,0]	[„]	[22,0]	[1]	[35,7]	—	—	—	—	—	—	—	—	—	—	[93]	[93]	—	—	—	[p.]
73. Witów	„	„	9,0	„	15,0	1	69,9	1	69,9	—	1	3 (1)	—	—	1	—	30	105	96	—	9	—	p.
74. Woła Czaryska	Radków	„	12,0	Żelisławice	12,0	2	64,4	—	—	—	—	—	—	3,6	2	—	60	162	162	—	—	—	„
75. Wola Wiśniowa	Włoszczowa	Włoszczowa	3.0	Włoszczowa	1.5	1	33,6	—	—	—	—	—	—	—	1	—	34	102	100	2	—	—	„
76. Wólka Ołudzka	Rokitno	Szczekociny	7,0	Sędziszów	21,0	1	30,2	—	—	—	—	—	0,9	—	1	—	30	60	60	—	—	—	„
77. Wygiełzów	Irządze	„	10,0	Koniecpol	20.0	1	48,0	—	—	—	—	—	0,4	1,0	1	—	30	68	36	30	2	—	„
78. Występy	Krasocin	Włoszczowa	17,0	Ludynia	2,0	2	82,8	2	82,8	—	1	3 (1)	0,1	1,6	2	—	60	121	53	68	—	—	„
79. Wywła	Słupia	Szczekociny	7.0	Sędziszów	11,0	1	42,8	—	—	—	—	—	—	1,7	1	—	34	83	83	—	—	—	„
80. Zawada	Irządze	„	8,0	„	24,0	1	61,4	—	—	—	—	—	—	—	1	—	34	117	112	2	3	—	„
81. Żelisławice	Secemin	Włoszczowa	9,0	Żelisławice	1,0	1	39,4	—	—	—	—	—	—	—	1	—	30	66	48	14	14	4	„

V. WOJ. LUBELSKIE — PUBLICZNE SZKOŁY POWSZECHNE — 1. POW. BIAŁA PODLASKA

SZKOŁA SIEDZIBA, WZGL. NAZWA	GMINA W MIASTACH ULICA i Nr. DOMU	URZĄD POCZTOWY Nazwa	Odległość w km.	STACJA KOLEJOWA Nazwa	Odległość w km.	IZBY LEKCYJNE Ogółem liczba	pow. w m.²	W budynkach własnych liczba	pow. w m.²	INNE IZBY SZKOLNE	MIESZKANIA NAUCZYCIELI W BUDYNKACH WŁASNYCH Mieszkań	Izb (w tem kuchen)	GRUNTY SZKOLNE W HEKT. W użyciu szkoły	nauczycieli	NAUCZYCIELE W charakterze etatowych	nieetatowych	GODZIN LEKCYJ TYGODNIOWO	DZIECI ZAPISANE DO SZKOŁY Ogółem	Uczęszczające z odległości —1 km.	1—2 km.	2—3 km.	ponad 3 km.	JĘZYK NAUCZANIA
1. POWIAT BIAŁA PODLASKA																							
MIASTO:																							
Biała Podlaska:																							
1. pow. im M. Konopnickiej	ul. Zielona 7	Biała Podlaska	1,0	Biała Podlaska	0,5	6	248,3	1	56,8	2	1	3 (1)	0,1	—	11	1	307	426	382	34	4	6	p.
2. „ „ Kr. Jadwigi	„ Krzywa 17	„	0,0	„	0,0	6	248,2	—	—	1	—	—	—	—	11	1	285	387	375	12	—	—	„
3. powszechna	„ Janowska 12	„	0,2	„	2,0	8	259,5	8	259,5	4	5	8 (2)	0,1	—	13	2	378	515	515	—	—	—	„
4. powszechna nr. 4	„ Piłsudskiego 24	„	0,0	„	0, 0	(5)	(201,4)	(1)	(35,1)	—	—	—	—	—	6	—	161	281	281	—	—	—	„
Terespol:																							
5. powszechna	ul. Szosowa	Terespol n. Bugiem	0,0	Terespol n. Bugiem	0,0	6	199,7	6	199,7	1	1	3 (1)	—	—	8	1	217	291	263	20	—	8	„
WIEŚ:																							
1. Berezówka	Kobylany	„	12,0	„	12,0	2	46,0	2	46,0	1	1	3 (1)	0,2	0,8	2	1	62	69	36	27	6	—	„
2. Błotków	„	„	0,2	„	0,2	1	41,1	1	41,1	—	1	3 (1)	0,1	0,7	1	—	34	43	43	—	—	—	„
3. Bokinka Królewska	Kościeniewicze	Piszczac	9,0	Chotyłów	11,0	1	49,0	1	49,0	—	1	3 (1)	0,1	—	1	—	34	49	44	3	2	—	„
4. Bokinka Pańska	Tuczna	„	20,0	„	22,0	1	45,5	1	45,5	—	1	3 (1)	—	—	1	—	34	60	37	23	—	—	„
5. Burwin	Dubów	Biała Podlaska	12,0	Biała Podlaska	11,0	1	16,9	—	—	—	—	—	—	—	1	—	36	43	38	5	—	—	„
6. Choroszczynka	Piszczac	Piszczac	10,0	Chotyłów	13,0	1	42,3	1	42,3	—	1	3 (1)	—	0,5	1	1	35	39	39	—	—	—	„
7. Chotyłów	„	„	2,5	„	0,0	5	115,4	—	—	—	—	—	1,0	2,0	5	1	161	142	130	12	—	—	„
8. Cicibór Wielki	Sitnik	Biała Podlaska	5,0	Biała Podlaska	7,0	1	17,4	—	—	—	—	—	0,6	—	1	—	34	46	37	9	—	—	„
9. Cyłujki	Swory	„	16,0	Międzyrzec	14,0	1	18,5	—	—	—	—	—	—	—	1	—	34	46	26	20	—	—	„
10. Czosnówka	Sidorki	„	8,0	Biała Podlaska	7,0	1	20,0	—	—	—	—	—	—	—	1	—	34	44	40	4	—	—	„
11. Dąbrowica Mała	Kościeniewicze	Piszczac	6,0	Chotyłów	8,0	2	91,5	1	51,5	—	1	3 (1)	—	—	2	—	60	75	69	1	5	—	„
12. Dereczanka	Dobryń	„	17,0	„	12,0	1	35,0	1	35,0	—	1	2 (1)	—	0,6	1	—	31	43	41	2	—	—	„
13. Dobratycze	Kostomłoty	Terespol n. Bugiem	8,0	Terespol n. Bugiem	8,0	1	10,0	—	—	—	—	—	—	—	1	—	34	40	40	—	—	—	„
14. Dobrynka	Piszczac	Piszczac	7,0	Chotyłów	9,0	2	50,0	1	35,0	—	1	2 (1)	—	—	1	—	34	75	54	11	10	—	„
15. Dobryń Duży	Dobryń	„	10,0	Terespol n. Bugiem	12,0	2	60,0	1	36,0	—	1	3 (1)	—	0,9	2	—	68	95	29	38	28	—	„
16. Dobryń Mały	„	„	8,0	Chotyłów	7,0	1	16,0	—	—	—	—	—	—	—	1	—	34	31	30	1	—	—	„
17. Dokudów	Sidorki	Biała Podlaska	13,0	Biała Podlaska	12,0	1	19,8	—	—	—	—	—	—	0,5	1	1	34	70	64	—	—	6	„
18. Dubowska Wola	Dubów	„	9,0	„	8,0	1	24,8	—	—	—	—	—	—	—	1	—	34	50	50	—	—	—	„
19. Dubów	„	„	10,0	„	10,0	2	33,8	—	—	—	—	—	—	—	2	—	68	87	81	1	2	3	„
20. Dziegciarka	„	„	9,0	„	7,0	1	30,6	—	—	—	—	—	—	—	1	—	34	31	17	5	9	—	„
21. Grabanów	Sidorki	„	3,0	„	5,0	1	20,0	—	—	—	—	—	—	—	1	—	34	75	60	11	4	—	„
22. Horbów	Dobryń	Piszczac	8,0	Chotyłów	5,0	1	44,8	1	44,8	—	1	3 (1)	—	1,1	1	1	34	57	29	28	—	—	„
23. Husinka	„	„	12,0	„	10,0	1	17,4	—	—	—	—	—	—	0,8	1	—	34	56	56	—	—	—	„
24. Huszcza	Huszcza	Łomazy	10,5	„	18,0	2	44,2	—	—	—	—	—	—	1,0	2	1	64	113	83	30	—	—	„
25. Jabłeczna	Zabłocie	Słowatycze	6,0	Dubica	2,0	1	17,5	—	—	—	—	—	0,3	—	1	1	36	65	58	7	—	—	„
26. Jabłeczna	„	„	7,0	„	1,0	2	46,9	—	—	—	—	—	—	—	1	—	30	51	51	—	—	—	„
27. Janówka	Dubów	Biała Podlaska	8,0	Biała Podlaska	7,0	1	20,0	—	—	—	—	—	—	—	1	—	34	38	23	15	—	—	„
28. Kaliłów	Sidorki	„	8,0	„	10,0	1	18,0	—	—	—	—	—	—	—	1	—	34	45	45	—	—	—	„
29. Kijowiec	Dobryń	Piszczac	10,0	Chotyłów	8,0	1	49,7	1	49,7	—	1	3 (1)	—	1,1	1	—	32	70	61	5	—	4	„
30. Kłoda	„	„	6,0	„	4,0	1	40,3	1	40,3	—	1	2 (1)	—	0,9	1	1	34	50	37	13	—	—	„

SZKOŁA siedziba, wzgl. nazwa	GMINA w miastach ulica i Nr. domu	URZĄD POCZTOWY Nazwa	URZĄD POCZTOWY Odległość w km.	STACJA KOLEJOWA Nazwa	STACJA KOLEJOWA Odległość w km.	IZBY LEKCYJNE Ogółem liczba	IZBY LEKCYJNE Ogółem pow. w m.²	IZBY LEKCYJNE W budynkach własnych liczba	IZBY LEKCYJNE W budynkach własnych pow. w m.²	INNE IZBY SZKOLNE	MIESZKANIA NAUCZYCIELI W BUDYNKACH WŁASNYCH Mieszkań	MIESZKANIA NAUCZYCIELI W BUDYNKACH WŁASNYCH Izb (w tem kuchen)	GRUNTY SZKOLNE W HEKT. W użyciu szkoły	GRUNTY SZKOLNE W HEKT. W użyciu nauczycieli	NAUCZYCIELE W charakterze etatowych	NAUCZYCIELE W charakterze nieetatowych	GODZIN LEKCYJ TYGODNIOWO	DZIECI ZAPISANE DO SZKOŁY Ogółem	DZIECI ZAPISANE DO SZKOŁY Uczęszczające z odległości —1 km.	1—2 km.	2—3 km.	ponad 3 km.	JĘZYK NAUCZANIA
31. Kobylany	Kobylany	Terespol n. Bugiem	5,0	Terespol n. Bugiem	5,0	1	24,2	1	24,2	1	1	3 (1)	0,6	—	1	—	34	66	41	25	—	—	p.
32. Kodeń	Kodeń	Kodeń	0,0	Stradecz	4,0	5	244,3	5	244,3	1	4	12 (3)	0,9	0,6	6	1	181	235	206	28	1	—	„
33. Kopytnik	Huszcza	Łomazy	9,0	Chotyłów	17,0	1	13,4	—	—	—	—	—	—	—	1	—	34	39	37	2	—	—	„
34. Kopytów	Kostomłoty	Kodeń	7,0	Stradecz	10,0	2	68,9	2	68,9	—	1	3 (1)	0,2	2,8	2	1	61	87	38	49	—	—	„
35. Korczówka	Dubów	Biała Podlaska	16,0	Biała Podlaska	16,0	1	52,5	1	52,5	—	1	3 (1)	0,3	—	1	—	30	77	67	—	10	—	„
36. Koroszczyn	Kobylany	Terespol n. Bugiem	4,0	Terespol n. Bugiem	4,0	2	55,0	—	—	1	—	—	—	0,3	2	—	65	77	77	—	—	—	„
37. Kostomłoty	Kostomłoty	Kodeń	6,0	Stradecz	5,0	2	49,7	1	35,8	—	1	3 (1)	—	7,0	2	—	64	78	77	1	—	—	„
38. Koszoły	Huszcza	Łomazy	7,0	Chotyłów	12,0	2	52,0	1	32,0	—	1	3 (1)	—	—	2	—	66	82	82	—	—	—	„
39. Kościeniewicka Wólka	Kościeniewicze	Piszczac	6,0	„	8,0	1	24,8	—	—	—	—	—	—	—	1	—	34	33	27	2	4	—	„
40. Kościeniewicze	„	„	5,0	„	5,5	1	18,8	—	—	1	—	—	—	—	1	—	34	45	45	—	—	—	„
41. Kownaty	Swory	Biała Podlaska	20,0	Międzyrzec	14,0	1	24,4	—	—	—	—	—	—	—	1	—	34	41	40	1	—	—	„
42. Krasna	„	„	19,0	„	11,0	1	20,9	—	—	—	—	—	—	—	1	—	34	45	40	5	—	—	„
43. Krasówka	Dubów	„	12,0	Biała Podlaska	12,0	1	24,5	—	—	—	—	—	—	—	1	—	34	42	37	5	—	—	„
44. Krzymowskie	Swory	„	15,0	Międzyrzec	10,0	1	24,0	—	—	—	—	—	—	—	1	—	30	38	38	—	—	—	„
45. Krzywowólka	Tuczna	Piszczac	23,0	Dubica	9,0	2	41,8	—	—	—	—	—	—	—	2	—	64	82	76	6	—	—	„
46. Lebiedziów	Kostomłoty	Terespol n. Bugiem	5,0	Terespol n. Bugiem	5,0	1	35,0	—	—	—	—	—	—	—	1	—	30	40	14	26	—	—	„
47. Lechuty	Kobylany	„	3,0	„	2 5	1	20,0	—	—	—	—	—	—	1,0	1	—	34	33	22	11	—	—	„
48. Leniuszki	Zabłocie	Kodeń	7,0	Dubica	13,0	1	16,3	—	—	—	—	—	—	—	1	—	32	44	44	—	—	—	„
49. Liszna	„	Sławatycze	2,5	„	6,0	1	27,0	—	—	—	—	—	—	—	1	—	30	80	80	—	—	—	„
50. Lubienka	Huszcza	Łomazy	3,0	Biała Podlaska	19,0	1	25,9	—	—	—	—	—	1,1	—	1	—	34	48	11	23	14	—	„
51. Łobaczów Mały	Kobylany	Terespol n. Bugiem	1,5	Terespol n. Bugiem	1,5	1	14,1	—	—	—	—	—	0,5	1,5	1	—	34	51	51	—	—	—	„
52. Łomazy	Łomazy	Łomazy	0,5	Biała Podlaska	17,0	5	132,4	—	—	1	—	—	—	1,1	7	1	202	318	308	9	—	1	„
53. Łukowce	Sitnik	Biała Podlaska	8,0	„	9,0	3	103,2	1	45,2	—	1	3 (1)	—	—	3	1	92	114	92	12	10	—	„
54. Makarówka	Swory	„	19,0	Międzyrzec	17,0	2	104,3	1	62,5	—	1	3 (1)	—	0,6	3	—	68	79	73	6	—	—	„
55. Matjaszówka	Tuczna	Piszczac	22,0	Chotyłów	24,0	1	24,4	—	—	—	—	—	—	—	1	—	33	38	38	—	—	—	„
56. Mazanówka	„	„	19,0	„	21,0	1	25,2	—	—	—	—	—	—	—	1	—	34	46	44	—	2	—	„
57. Międzyleś	„	„	19,0	„	24.0	1	17,6	—	—	—	—	—	—	0,3	1	—	33	49	33	—	16	—	„
58. Murawiec	Kostomłoty	Terespol n. Bugiem	6,0	Terespol n. Bugiem	6,0	1	15,0	—	—	—	—	—	—	—	1	—	34	51	37	—	14	—	„
59. Nowosiółki	Zabłocie	Domaczów	5,0	Dubica	3,0	1	19,6	—	—	—	—	—	—	—	1	—	32	47	47	—	—	—	„
60. Okczyn	Kostomłoty	Kodeń	4,0	Stradecz	3,0	1	36,0	1	36,0	—	1	3 (1)	—	1,4	1	—	32	45	45	—	—	—	„
61. Olszanka	Zabłocie	„	4,0	„	6,0	1	20,3	—	—	—	—	—	12,0	—	1	—	33	42	31	11	—	—	„
62. Ortel Królewski	Kościeniewicze	Piszczac	8,0	Chotyłów	9,0	1	42,0	1	42,0	—	1	3 (1)	—	1,1	1	—	30	63	60	—	3	—	„
63. Perkowice	Sidorki	Biała Podlaska	12,0	„	5,0	1	49,0	1	49,0	—	1	3 (1)	—	1,1	2	—	34	60	37	19	4	—	„
64. Piszczac	Piszczac	Piszczac	0,3	„	3,0	5	94,1	1	23,8	1	1	2 (1)	—	0,2	5	1	144	268	227	41	—	—	„
65. Polatycze	Kobylany	Terespol n. Bugiem	3,0	Terespol n. Bugiem	2,5	1	38,5	1	38,5	—	1	2 (1)	—	—	1	—	34	41	41	—	—	—	„
66. Połoski	Piszczac	Piszczac	5,0	Chotyłów	7,0	2	53,2	—	—	—	—	—	—	—	2	—	63	111	79	28	4	—	„
67. Rakowiska	Sitnik	Biała Podlaska	3,5	Biała Podlaska	5,0	1	21,4	—	—	—	—	—	—	—	1	—	34	36	28	8	—	—	„
68. Rossosz	Rossosz	Łomazy	6,0	„	22,0	4	112,2	1	38,8	—	1	3 (1)	—	0,5	4	1	131	172	85	77	5	5	„
69. Sajówka	Tuczna	Piszczac	27,0	Dubica	15,0	1	28,0	—	—	—	—	—	—	—	1	—	34	37	35	2	—	—	„
70. Samowicze	Kobylany	Terespol n. Bugiem	5,0	Terespol n. Bugiem	4,5	2	41,6	—	—	—	—	—	—	1,1	2	—	63	61	61	—	—	—	„
71. Sidorki	Sidorki	Biała Podlaska	3,5	Biała Podlaska	2,5	1	49,0	1	49,0	—	1	3 (1)	0,1	1,7	1	—	34	53	53	—	—	—	„
72. Sielczyk	„	„	5,0	„	6,5	1	25,0	—	—	—	—	—	—	—	1	—	34	36	29	7	—	—	„
73. Sławacinek	Sitnik	„	3,5	„	5,3	2	108 6	2	108,6	—	1	3 (1)	0,3	—	2	—	66	101	68	17	15	1	„
74. Smolne Piece	Swory	„	8,0	„	9,0	1	17,8	—	—	—	—	—	—	—	1	—	34	36	24	12	—	—	„
75. Studzianka	Huszcza	Łomazy	4,0	„	14,0	2	38,0	—	—	1	—	—	—	—	2	—	63	76	76	—	—	—	„
76. Styrzyniec	Sitnik	Biała Podlaska	9,0	„	9,0	1	17,5	—	—	—	—	—	—	—	1	—	34	36	33	—	3	—	„
77. Swory	Swory	„	15,0	Międzyrzec	14,0	5	163,1	2	69,6	1	—	—	—	1,7	9	1	243	222	106	107	5	4	„
78. Szostaki	Zabłocie	Kodeń	8,0	Dubica	7,0	1	21,6	—	—	—	—	—	—	—	1	1	34	30	12	—	12	6	„
79. Terebela	Sitnik	Biała Podlaska	6,0	Biała Podlaska	8,0	1	18,0	1	18,0	—	1	2 (1)	—	—	1	—	34	39	39	—	—	—	„
80. Tuczna	Międzyleś	Piszczac	12,0	Chotyłów	15,0	4	82,0	—	—	—	—	—	—	—	4	1	117	151	151	—	—	—	„
81. Wiski	Kościeniewicze	„	14,0	„	16,0	1	26,4	—	—	—	—	—	—	—	1	—	34	41	41	—	—	—	„
82. Władysławów	Tuczna	„	20,0	„	23,0	1	17,0	—	—	—	—	—	—	—	1	—	34	35	32	3	—	—	„
83. Worgule	Sitnik	Biała Podlaska	10,0	Biała Podlaska	12,0	1	25,0	—	—	—	—	—	—	1,7	1	—	30	57	45	8	4	—	„
84. Woroniec	Swory	„	14,0	Międzyrzec	12,0	1	40,0	—	—	—	—	—	—	—	1	—	34	48	48	—	—	—	„
85. Woskrzenice Duże	Sidorki	„	11,0	Biała Podlaska	13,0	1	47,6	1	47,6	—	1	3 (1)	—	0,4	1	1	36	66	40	6	20	—	„
86. Wólka Dobryńska	Dobryń	Piszczac	11,0	Terespol n. Bugiem	10,0	1	20,0	—	—	—	—	—	—	—	1	—	34	56	56	—	—	—	„
87. Wólka Plebańska	Sidorki	Biała Podlaska	5,0	Biała Podlaska	4,0	2	58,9	—	—	—	—	—	—	—	1	—	34	56	48	8	—	—	„

SZKOŁA siedziba, wzgl. nazwa	GMINA w miastach ulica i Nr. domu	URZĄD POCZTOWY Nazwa	URZĄD POCZTOWY Odległość w km.	STACJA KOLEJOWA Nazwa	STACJA KOLEJOWA Odległość w km.	IZBY LEKCYJNE Ogółem liczba	IZBY LEKCYJNE Ogółem pow. w m.²	IZBY LEKCYJNE W budynkach własnych liczba	IZBY LEKCYJNE W budynkach własnych pow. w m.²	INNE IZBY SZKOLNE	MIESZKANIA NAUCZYCIELI W BUDYNKACH WŁASNYCH Mieszkań	MIESZKANIA NAUCZYCIELI W BUDYNKACH WŁASNYCH Izb (w tem kuchen)	GRUNTY SZKOLNE W HEKT. W użyciu szkoły	GRUNTY SZKOLNE W HEKT. W użyciu nauczycieli	NAUCZYCIELE W charakterze etatowych	NAUCZYCIELE W charakterze nieetatowych	GODZIN LEKCYJ TYGODNIOWO	DZIECI ZAPISANE DO SZKOŁY Ogółem	DZIECI ZAPISANE DO SZKOŁY Uczęszczające z odległości —1 km.	1—2 km.	2—3 km.	ponad 3 km.	JĘZYK NAUCZANIA
88. Wólka Zabłocka	Zabłocie	Kodeń	10,0	Dubica	11,0	1	17,5	—	—	—	—	—	—	—	1	1	34	46	46	—	—	—	p.
89. Wyczółki	Kościeniewicze	Piszczac	4,0	Chotyłów	6,5	1	35,0	1	35,0	—	1	3 (1)	0,5	—	1	—	34	33	32	1	—	—	„
90. Zablocie	Zabłocie	Kodeń	8,0	Dubica	8,0	1	11,6	—	—	—	—	—	1,0	5,0	1	—	32	125	125	—	—	—	„
91. Zagorów	Piszczac	Piszczac	10,0	Chotyłów	12,2	1	14,6	—	—	—	—	—	—	0,3	1	—	34	42	42	—	—	—	„
92. Zalesie	Dobryń	„	6,5	„	4,0	1	15,8	—	—	—	—	—	—	0,9	1	—	30	60	43	17	—	—	„
93. [Zdanówka]	[Tuczna]	[„]	[15,0]	[„]	[17,0]	[1]	[20,0]	—	—	—	—	—	—	—	—	—	—	[45]	[27]	[18]	—	—	[p.]
94. Żuki	„	„	22,0	„	25,0	1	20,8	—	—	—	—	—	—	—	1	—	34	37	32	5	—	—	p.
2. Powiat Biłgoraj																								
MIASTO:																								
Biłgoraj:																								
1. powszechna nr. 1	ul. Tad. Kościuszki	Biłgoraj	0,0	Biłgoraj	0,0	(8)	(294,3)	(5)	(200,4)	1	—	—	0,2	0,8	12	1	226	341	312	18	7	4	p.
1. „ „ nr. 2	„ „ „	„	0,0	„	0,0	8	320,7	7	279,6	2	—	—	—	—	10	1	252	453	444	—	3	6	„
WIEŚ:																								
1. Aleksandrów	Aleksandrów	Józefów k. Biłgoraja	10,0	Górecko Senderki	9,0	5	146,5	1	39,1	—	1	3 (1)	0,3	—	6	—	180	275	211	44	18	2	„
2. Aleksandrów	„	„ „ „	16,0	„	14,0	1	36,0	—	—	—	—	—	—	—	1	—	34	80	74	6	—	—	„
3. Babicz	Babicz	Tarnogród	14,0	Długikąt	21,0	1	22,5	—	—	—	—	—	—	5,0	1	—	32	60	48	12	—	—	„
4. Bidaczów Nowy	Sól	Biłgoraj	11,0	Biłgoraj	11,0	1	22,5	—	—	—	—	—	—	—	1	—	34	68	25	43	—	—	„
5. Biszcza	Biszcza	Tarnogród	8,0	„	18,0	3	189,4	3	189,4	—	2	6 (2)	—	0,7	3	2	92	145	109	36	—	—	„
6. Biszcza	„	„	10,0	„	14,0	1	50,3	1	50,3	—	1	3 (1)	—	—	1	1	34	50	23	24	2	1	„
7. Bojary	Puszcza Solska	Biłgoraj	1,0	„	1,5	1	36,0	—	—	—	—	—	—	—	1	—	34	43	40	—	3	—	„
8. Brodziaki	Sól	„	7,0	„	7,0	1	30,0	—	—	—	—	—	—	—	1	—	34	37	15	5	17	—	„
9. Brzeziny	Aleksandrów	Józefów k. Biłgoraja	4,0	Górecko Senderki	3,0	1	34,5	—	—	—	—	—	—	—	1	—	34	43	33	10	—	—	„
10. Bukowa	Kocudza	Biłgoraj	12,0	Biłgoraj	12,0	1	33,0	—	—	—	—	—	—	—	1	—	34	79	25	54	—	—	„
11. Bukowina	Biszcza	Tarnogród	5,0	Leżajsk	21,0	1	42,0	1	42,0	1	1	3 (1)	—	—	1	—	34	85	75	10	—	—	„
12. Bukowina	„	„	4,0	Biłgoraj	23,0	1	42,9	—	—	—	—	—	—	—	1	—	34	82	59	23	—	—	„
13. Bystre	Krzeszów	Krzeszów	5,0	Rudnik n. Sanem	14,0	1	60,0	—	—	—	—	—	—	1,1	1	—	34	95	61	34	—	—	„
14. Chmielek	Łukowa	Tarnogród	9,0	Długikąt	21,0	3	118,3	3	118,3	—	2	6 (2)	0,9	5,5	3	1	85	123	108	15	—	—	„
15. Ciosmy	Sól	Biłgoraj	14,0	Biłgoraj	14,0	1	21,1	—	—	—	—	—	—	—	1	—	34	47	25	22	—	—	„
16. Dąbrowica	Puszcza Solska	„	4,0	„	5,0	2	45,0	—	—	1	—	—	—	—	2	—	60	96	96	—	—	—	„
17. Dąbrowica	„	„	4,0	„	4,0	1	36,0	—	—	—	—	—	—	—	1	—	30	43	43	—	—	—	„
18. Dąbrówka	Potok	Potok Górny	5,0	Leżajsk	20,0	1	25,0	—	—	1	—	—	—	—	1	—	34	83	76	7	—	—	„
19. Dereźnia Solska	Sól	Biłgoraj	5,0	Biłgoraj	5,0	1	27,5	—	—	—	—	—	—	—	1	—	34	56	56	—	—	—	„
20. Dereźnia-Zagrody	„	„	4,0	„	4,0	1	20,0	—	—	—	—	—	—	—	1	—	34	46	46	—	—	—	„
21. Dereźniańska Wola	„	„	7,0	„	7,0	1	32,5	—	—	—	—	—	—	—	1	—	34	70	51	15	3	1	„
22. Długi Kąt	Aleksandrów	Józefów k. Biłgoraja	7,0	Długikąt	3,0	2	55,0	—	—	—	—	—	—	—	2	—	60	72	72	—	—	—	„
23. Dorbozy	Babicz	Tarnogród	14,0	Oleszyce	24,0	1	20,0	—	—	—	—	—	—	—	1	—	34	58	58	—	—	—	„
24. Dyle	Puszcza Solska	Biłgoraj	10,0	Jadwiżyn	3,0	2	70,0	2	70,0	—	1	3 (1)	1,1	7,2	2	—	58	79	39	40	—	—	„
25. Dzwola	Kocudza	Frampol	8,0	Zwierzyniec	28,0	2	52,3	—	—	—	—	—	—	—	2	1	78	116	86	30	—	—	„
26. Frampol	Frampol	„	0,3	Biłgoraj	16,0	5	164,5	3	112,5	—	1	3 (1)	0,5	1,0	9	—	202	288	282	4	2	—	„
27. Goraj	Goraj	„	6,0	„	23,0	4	142,1	2	80,1	—	1	3 (1)	—	0,6	5	1	152	290	260	30	—	—	„
28. Gozd Lipiński	Biszcza	Tarnogród	20,0	„	18,0	1	49,0	1	49,0	—	1	2 (1)	—	—	1	—	34	91	88	—	—	3	„
29. Górecko Stare	Aleksandrów	Józefów k. Biłgoraja	6,0	Górecko Senderki	2,0	3	106,9	—	—	—	—	—	—	—	3	—	90	145	142	2	1	—	„
30. Gromada	Puszcza Solska	Biłgoraj	2,0	Biłgoraj	2,0	1	24,0	—	—	—	—	—	—	—	1	—	34	57	53	4	—	—	„
81. Hamernia	Aleksandrów	Józefów k. Biłgoraja	4,5	Długikąt	4,0	1	38,5	1	38,5	—	1	3 (1)	—	0,2	1	—	34	46	34	12	—	—	„
32. Harasiuki	Huta Krzeszowska	Biłgoraj	19,0	Biłgoraj	19,0	2	52,6	—	—	—	—	—	—	—	2	—	60	121	65	56	—	—	„
33. Hosznia Ordynacka	Goraj	Frampol	12,0	Topolcza	24,0	1	31,9	—	—	—	—	—	—	—	1	—	34	43	42	1	—	—	„
34. Hucisko	Huta Krzeszowska	Krzeszów	7,0	Rudnik n. Sanem	14,0	2	96,0	2	96,0	1	2	7 (2)	—	—	2	—	64	95	60	35	—	—	„
35. Huta Krzeszowska	„	Biłgoraj	20,0	Biłgoraj	21,0	4	127,0	1	56,0	—	1	4 (1)	0,3	1,1	4	1	118	205	175	—	30	—	„
36. Jasiennik Stary	Krzeszów	Krzeszów	7,0	Rudnik n. Sanem	18,0	2	86,0	—	—	—	—	—	—	—	2	—	62	98	84	14	—	—	„
37. Jasiennik Nowy	„	„	7,0	„ „ „	15,0	1	26,0	—	—	—	—	—	—	—	1	—	30	56	6	30	20	—	„
38. Józefów	Aleksandrów	Józefów k. Biłgoraja	0,0	Długikąt	3,0	6	192,2	1	93,8	1	1	3 (1)	—	0,2	8	1	230	303	282	12	—	9	„
39. Kamionka	Krzeszów	Krzeszów	3,0	Rudnik n. Sanem	10,0	2	72,0	—	44,5	—	1	3 (1)	—	—	2	—	62	142	65	37	40	—	„

SZKOŁA siedziba, wzgl. nazwa	GMINA w miastach ulica i Nr. domu	URZĄD POCZTOWY: Nazwa	URZĄD POCZTOWY: Odległość w km	STACJA KOLEJOWA: Nazwa	STACJA KOLEJOWA: Odległość w km.	IZBY LEKCYJNE: Ogółem: liczba	IZBY LEKCYJNE: Ogółem: pow. w m.²	IZBY LEKCYJNE: W budynkach własnych: liczba	IZBY LEKCYJNE: W budynkach własnych: pow. w m.²	INNE IZBY SZKOLNE	MIESZKANIA NAUCZYCIELI W BUDYNKACH WŁASNYCH: Mieszkań	MIESZKANIA NAUCZYCIELI W BUDYNKACH WŁASNYCH: Izb (w tem kuchen)	GRUNTY SZKOLNE W HEKT.: W użyciu: szkoły	GRUNTY SZKOLNE W HEKT.: W użyciu: nauczycieli	NAUCZYCIELE: W charakterze: etatowych	NAUCZYCIELE: W charakterze: nieetatowych	GODZIN LEKCYJ TYGODNIOWO	DZIECI ZAPISANE DO SZKOŁY: Ogółem	DZIECI ZAPISANE DO SZKOŁY: Uczęszczające z odległości: —1 km.	1—2 km.	2—3 km.	ponad 3 km.	JĘZYK NAUCZANIA
40. Karolówka	Frampol	Frampol	4,0	Biłgoraj	10,0	1	30,0	—	—	—	—	—	—	—	1	—	34	55	51	—	4	—	p.
41. Kąty	„	„	3,0	Jadwiżyn	8,0	1	39,9	1	39,9	—	1	3 (1)	0,2	1,0	1	—	34	65	55	10	—	—	„
42. Kocudza	Kocudza	„	2,0	Biłgoraj	18,0	1	31,9	—	—	—	—	—	—	—	1	1	34	70	70	—	—	—	„
43. Kocudza	„	„	3,0	„	20,0	1	28,8	—	—	—	—	—	—	—	1	1	34	69	69	—	—	—	„
44. Kocudza Dolna	„	„	6,0	Zwierzyniec	27,0	2	62,1	—	—	—	—	—	—	—	2	—	62	136	118	18	—	—	„
45. Komodzianka	Frampol	„	8,0	Topolcza	21,0	1	25,0	—	—	—	—	—	—	—	1	—	34	62	58	4	—	—	„
46. Kondraty	Goraj	„	11,0	Zwierzyniec	26,0	1	30,3	—	—	—	—	—	—	—	1	—	30	32	27	5	—	—	„
47. Konstantów	Kocudza	„	9,0	„	29,0	1	25,7	—	—	—	—	—	—	—	1	—	34	46	46	—	—	—	„
48. Korchów	Księżpol	Tarnogród	3,5	Biłgoraj	21,0	3	116,4	2	93,3	—	2	5 (2)	—	0,3	3	2	92	184	120	25	39	—	„
49. Korytków Duży	Kocudza	Biłgoraj	8,0	„	8,0	1	36,6	1	36,6	—	1	2 (1)	—	—	1	—	32	52	38	14	—	—	„
50. Korytków Mały	„	Frampol	7,0	„	10,5	1	22,0	—	—	—	—	—	—	—	1	—	30	62	62	—	—	—	„
51. Krzeszów	Krzeszów	Krzeszów	0,5	Rudnik n. Sanem	10,0	4	133,3	3	103,3	—	2	4 (2)	—	—	4	1	119	162	141	21	—	—	„
52. Krzeszów Górny	„	„	3,0	„ „ „	13,0	1	36,7	1	36,7	—	1	2 (1)	0,3	1,1	1	—	34	108	80	28	—	—	„
53. Księżpol	Księżpol	Tarnogród	6,0	Biłgoraj	14,0	1	35,0	1	35,0	—	1	3 (1)	—	—	1	1	34	83	34	22	27	—	„
54. Kulno	Potok	Kuryłówka	4,0	Leżajsk	9,0	2	71,1	1	39,8	—	1	2 (1)	2,2	—	2	—	60	131	86	45	—	—	„
55. Kustrawa	Krzeszów	Krzeszów	4,0	Rudnik n. Sanem	14,0	1	31,4	—	—	—	—	—	—	—	1	—	34	47	45	2	—	—	„
56. Lipiny Dolne	Potok	Potok Górny	5,0	Leżajsk	14,0	2	61,2	1	35,4	—	1	2 (1)	—	—	2	1	62	131	86	45	—	—	„
57. Lipiny Górne	„	„ „	5,0	„	14,0	2	54,0	2	54,0	—	1	3 (1)	0,3	—	2	1	64	121	54	43	24	—	„
58. Lipiny Górne	„	„ „	4,0	Rudnik n. Sanem	23,0	1	25,0	—	—	—	—	—	—	—	1	1	33	61	56	5	—	—	„
59. Lipowiec	Księżpol	Tarnogród	14,0	Górecko Senderki	18,0	1	54,0	1	54,0	—	1	3 (1)	—	—	1	—	34	72	48	21	3	—	„
60. Luchów Dolny	Wola Różaniecka	„	9,0	Leżajsk	18,0	1	48,0	1	48,0	—	1	3 (1)	2,0	—	1	1	34	99	99	—	—	—	„
61. Luchów Górny	„ „	„	6,0	„	21,0	2	48,5	1	29,3	—	1	3 (1)	—	—	2	1	64	103	70	10	23	—	„
62. Łazory	Sól	Biłgoraj	14,0	Biłgoraj	14,0	1	33,0	—	—	—	—	—	—	—	1	—	32	51	30	13	8	—	„
63. Łazów	Krzeszów	Krzeszów	7,0	Leżajsk	13,0	2	58,6	1	33,8	—	1	2 (1)	—	1,7	2	1	64	91	91	—	—	—	„
64. Łukowa Plebanja	Łukowa	Tarnogród	14,0	Długikąt	20,0	2	68,0	—	—	—	—	—	—	4,2	3	1	90	185	154	31	—	—	„
65. Łukowa Wólka	„	„	12,0	„	20,0	2	40,0	—	—	—	—	—	—	—	2	—	60	122	122	—	—	—	„
66. Majdan Kasztelański	Aleksandrów	Józefów k. Biłgoraja	5,0	Górecko Senderki	1,0	1	25,0	—	—	—	—	—	—	—	1	—	34	40	40	—	—	—	„
67. Majdan Stary	Sól	Biłgoraj	9,0	Biłgoraj	9,0	2	76,1	2	76,1	—	—	—	—	—	2	1	64	140	88	44	8	—	„
68. Markowice	Księżpol	Tarnogród	9,0	„	11,0	1	25,0	1	25,0	—	1	2 (1)	—	—	1	1	34	64	44	20	—	—	„
69. Momoty Górne	Huta Krzeszowska	Biłgoraj	26,0	Szastarka	15,0	2	109,9	—	—	—	—	—	—	—	1	—	34	82	45	37	—	—	„
70. Naklik	Potok	Potok Górny	5,0	Leżajsk	12,0	1	20,0	—	—	—	—	—	—	—	1	—	30	73	60	13	—	—	„
71. Nowa Wieś	Łukowa	Tarnogród	14,0	Długikąt	20,0	1	20,0	—	—	—	—	—	—	—	1	—	34	78	28	20	6	24	„
72. Obsza	Babice	„	14,0	Susiec	21,0	1	72,0	1	72,0	—	1	3 (1)	—	—	1	1	32	85	75	10	—	—	„
73. [Obszańska Wola]	[„]	[„]	[12,0]	[Długikąt]	[25,0]	—	—	—	—	—	—	—	—	—	—	—	—	—	—	—	—	—	„
74. Okrągłe	Sól	Biłgoraj	3,0	Biłgoraj	3,0	1	27,5	—	—	—	—	—	—	—	1	—	34	63	10	33	20	—	p.
75. Osuchy	Łukowa	Tarnogród	15,0	Długikąt	17,0	1	29,0	—	—	—	—	—	—	—	1	—	34	89	38	48	2	1	„
76. Pardysówka	Aleksandrów	Józefów k. Biłgoraja	2,0	„	4,0	1	30,3	—	—	—	—	—	—	—	1	—	34	59	59	—	—	—	„
77. Potok Górny	Potok	Potok Górny	1,0	Leżajsk	15,0	5	184,0	5	184,0	1	2	5 (2)	—	2,0	5	2	153	237	185	50	—	2	„
78. Prusy	Księżpol	Tarnogród	4,0	Biłgoraj	14,0	1	24,0	—	—	—	—	—	—	1,1	1	—	30	46	26	20	—	—	„
79. [Przymiarki]	[„]	[„]	[7,0]	[„]	[14,0]	[1]	[30,0]	[1]	[30,0]	—	[1]	[2 (1)]	—	—	—	—	—	—	—	—	—	—	„
80. Pulczynów	Frampol	Frampol	6,0	„	15,0	1	30,0	—	—	—	—	—	—	—	1	—	34	50	31	19	—	—	p.
81. Puszcza Solska	Puszcza Solska	Biłgoraj	1,0	„	1,0	1	35,0	—	—	—	—	—	—	—	1	1	32	41	41	—	—	—	„
82. Radzięcin	Goraj	Frampol	3,0	Zwierzyniec	21,0	3	87,5	1	45,0	—	1	3 (1)	1,1	10,3	4	1	86	138	100	38	—	—	„
83. Rakówka	Księżpol	Tarnogród	7,0	Biłgoraj	22,0	1	32,4	—	—	—	—	—	—	1,1	1	—	30	59	51	1	7	—	„
84. Różaniec Główny	Wola Różaniecka	„	7,0	Długikąt	21,0	4	135,8	2	90,8	—	2	7 (2)	—	10,0	4	1	117	283	198	85	—	—	„
85. Smoryń	Frampol	Frampol	8,0	Zwierzyniec	14,0	1	32,0	—	—	—	—	—	—	—	1	1	34	57	43	14	—	—	„
86. Smólsko Wielkie	Sól	Biłgoraj	8,0	Biłgoraj	8,0	1	34,2	—	—	—	—	—	—	—	1	—	34	54	28	26	—	—	„
87. Sokołówka	Frampol	Frampol	2,0	Zwierzyniec	20,0	1	25,0	—	—	—	—	—	—	—	1	1	34	55	53	—	—	—	„
88. Sól	Sól	Biłgoraj	5,0	Biłgoraj	5,0	2	82,4	1	58,6	—	1	3 (1)	—	—	2	1	68	133	72	40	21	—	„
89. [Sól]	[Sól]	[„]	[8,0]	[„]	[8,0]	[1]	[.]	—	—	—	—	—	—	—	[1]	—	—	—	—	—	—	—	[p.]
90. Stanisławów	Aleksandrów	Józefów k. Biłgoraja	7,0	Długikąt	3,0	2	37,0	—	—	—	—	—	—	—	2	—	60	125	105	20	—	—	p.
91. Stara Wieś	Frampol	Frampol	3,0	Zwierzyniec	20,0	1	33,0	—	—	—	—	—	—	—	1	—	30	45	44	1	—	—	„
92. Szyszków	Potok	Potok Górny	2,0	Leżajsk	15,0	1	30,9	—	—	—	—	—	—	—	1	—	34	57	57	—	—	—	„
93. Średniówka	Goraj	Frampol	10,0	Zwierzyniec	22,0	1	27,5	1	27,5	—	1	2 (1)	—	—	1	—	30	41	29	12	—	—	„
94. Tarnogród	Tarnogród	Tarnogród	0,0	Biłgoraj	21,0	7	298,5	5	238,5	1	2	5 (1)	0,6	1,1	15	1	376	633	469	162	—	2	„
95. Tarnowola	Aleksandrów	Józefów k. Biłgoraja	4,0	Górecko Senderki	6,0	1	25.4	—	—	—	—	—	—	—	1	—	34	41	41	—	—	—	„
96. Teodorówka	Frampol	Frampol	6,0	Zwierzyniec	24,0	2	61,7	1	36,0	—	1	2 (1)	—	—	2	—	67	110	39	42	22	7	„

SZKOŁA siedziba, wzgl. nazwa	GMINA w miastach ulica i Nr. domu	URZĄD POCZTOWY Nazwa	URZĄD POCZTOWY Odległość w km.	STACJA KOLEJOWA Nazwa	STACJA KOLEJOWA Odległość w km.	IZBY LEKCYJNE Ogółem liczba	IZBY LEKCYJNE Ogółem pow. w m.²	IZBY LEKCYJNE W budynkach własnych liczba	IZBY LEKCYJNE W budynkach własnych pow. w m.²	INNE IZBY SZKOLNE	MIESZKANIA NAUCZYCIELI W BUDYNKACH WŁASNYCH Mieszkań	MIESZKANIA NAUCZYCIELI W BUDYNKACH WŁASNYCH Izb (w tem kuchen)	GRUNTY SZKOLNE W HEKT. W użyciu szkoły	GRUNTY SZKOLNE W HEKT. W użyciu nauczycieli	NAUCZYCIELE W charakterze etatowych	NAUCZYCIELE W charakterze nieetatowych	GODZIN LEKCYJ TYGODNIOWO	DZIECI ZAPISANE DO SZKOŁY Ogółem	DZIECI ZAPISANE DO SZKOŁY Uczęszczające z odległości —1 km.	1—2 km.	2—3 km.	ponad 3 km.	JĘZYK NAUCZANIA
97. Uście	Huta Krzeszowska	Biłgoraj	18,0	Biłgoraj	18,0	1	27,0	—	—	—	—	—	—	—	1	—	30	68	26	23	19	—	p.
98. Władysławów	Kocudza	Frampol	12,0	Zwierzyniec	20,0	1	24,4	—	—	—	—	—	—	—	1	—	30	60	41	19	—	—	„
99. Wola	Puszcza Solska	Biłgoraj	4,0	Rapy	2,0	1	20,0	—	—	—	—	—	—	—	1	—	34	46	34	1	11	—	„
100. Wola Radzięcka	Frampol	Frampol	4,0	Zwierzyniec	21,0	2	40,0	—	—	—	—	—	—	—	2	—	60	82	73	9	—	—	„
101. Wola Różaniecka	Wola Różaniecka	Tarnogród	5,0	Biłgoraj	25,0	1	39,0	—	—	—	—	—	—	—	1	1	34	87	47	40	—	—	„
102. Wólka Abramowska	Goraj	Frampol	5,0	Zwierzyniec	25,0	1	24,0	—	—	—	—	—	—	2,2	1	—	34	56	56	—	—	—	„
103. Zagrody	„	„	6,0	„	25,0	1	22,0	—	—	—	—	—	—	—	1	—	34	47	47	—	—	—	„
104. Zagródki	Potok	Potok Górny	2,0	Leżajsk	15,0	1	20,0	—	—	1	—	—	—	—	1	—	34	46	34	12	—	—	„
105. Zamek	Babice	Tarnogród	20,0	Susiec	20,0	3	103,0	—	—	—	—	—	—	4,2	3	—	88	156	32	68	56	—	„
106. Zanie	Księżpol	Biłgoraj	10,0	Biłgoraj	10,0	1	53,8	—	—	—	—	—	—	—	1	—	30	40	38	2	—	—	„
107. Zasławie	Goraj	Frampol	6,0	„	23,0	1	27,5	—	—	—	—	—	—	—	1	—	30	67	67	—	—	—	„
108. Zdzisławice	Kocudza	„	6,0	„	14,0	1	15,0	—	—	—	—	—	—	—	1	—	34	78	78	—	—	—	„
3. Powiat Chełm																								
MIASTO: ***Chełm:***																								
1. pow. im. Kazimierza W.	ul. Badowska 16	Chełm lubelski	0,0	Chełm	2,0	8	270,7	—	—	2	—	—	—	—	15	—	368	539	531	6	2	—	p.
2. „ „ Konarskiego	„ Lubelska 55	„	0,5	„	2,0	7	349,5	—	—	1	—	—	—	—	12	2	323	548	541	7	—	—	„
3. „ „ Kościuszki T.	„ Pocztowa 41	„	1,0	„	2,0	4	141,0	—	—	2	—	—	—	—	7	1	187	274	244	—	3	27	„
4. „ „ Król. Jadwigi	„ Kolejowa 77	„	0,0	„	0,0	4	180,7	4	180,7	2	1	3 (1)	—	0,2	7	2	195	303	293	—	—	10	„
5. „ „ Mickiewicza A.	„ Pilichanki 109	„	1,5	„	3,5	5	147,7	—	—	1	—	—	—	—	12	1	268	345	282	58	5	—	„
6. „ „ Piramowicza	„ Młynarska 21	„	0,0	„	2,0	3	90,3	—	—	2	—	—	—	—	6	—	158	211	211	—	—	—	„
7. „ „ Staszica S.	„ Obłońska	„	0,0	„	0,0	3	169,5	3	169,5	1	1	4 (1)	—	1,1	7	1	170	248	153	71	10	14	„
WIEŚ:																								
1. Aleksandrja Niedziałowska	Rejowiec	Rejowiec lubelski	4,0	Zawadówka	5,0	1	27,5	1	27,5	—	1	1 (1)	3,7	1,1	1	—	36	48	40	8	—	—	„
2. Alojzów	Wojsławice	Wojsławice	7,0	Chełm	20,0	1	27,6	—	—	—	—	—	—	—	1	—	34	47	47	—	—	—	„
3. Andrzejów	Turka	Dorohusk	14,0	Brzyzno	7,0	1	26,3	—	—	—	—	—	—	—	1	—	34	40	20	15	5	—	„
4. Anusin	Siedliszcze	Siedliszcze	3,0	Kanie	6,0	1	22,5	—	—	—	—	—	—	—	1	—	34	62	34	28	—	—	„
5. Bachus	Bukowa	Sawin	4,0	Chełm	18,0	1	20,0	—	—	—	—	—	1,0	1,5	1	—	34	62	28	26	8	—	„
6. Bachus	Olchowiec	„	10,0	„	23,0	1	24,0	—	—	—	—	—	—	—	1	1	34	38	20	18	—	—	„
7. Bańkowszczyzna	Rejowiec	Rejowiec lubelski	4,0	Rejowiec	4,0	1	49,6	1	49,6	—	1	3 (1)	—	1,7	1	—	33	36	36	—	—	—	„
8. Barki	Cyców	Cyców	6,0	Trawniki	16,0	1	30,0	1	30,0	—	1	2 (1)	—	3,0	1	1	34	54	44	8	2	—	„
9. Bekiesza	Olchowiec	„	4,0	Chełm	27,0	1	32,8	—	—	—	—	—	—	—	1	1	34	52	43	5	4	—	„
10. Bogdanka	Cyców	„	7,0	Jaszczów	20,0	1	32,0	1	32,0	—	1	2 (1)	—	2,3	1	—	34	42	17	23	2	—	„
11. Borowica	Pawłów	Pawłów k. Lublina	9,0	Bzite	2,0	1	27,5	—	—	—	—	—	—	2,0	1	—	34	54	54	—	—	—	„
12. Borysik	Cyców	Cyców	9,0	Trawniki	30,0	1	20,0	—	—	—	—	—	—	—	1	—	34	55	36	19	—	—	„
13. Brzeźno	Świerze	Świerze	12,0	Brzyzno	1,5	1	19,8	—	—	—	—	—	0,2	0,4	1	—	32	64	55	5	4	—	„
14. Bukowa	Bukowa	Sawin	8,0	Ruda Opalin	12,0	2	126,0	2	126,0	—	1	3 (1)	—	—	2	—	62	119	119	—	—	—	„
15. Bukowa Mała	„	„	5,0	„	8,0	1	91,0	1	91,0	—	1	2 (1)	—	1,1	1	—	30	42	26	16	—	—	„
16. Bukowski Las	„	„	12,0	Uhrusk	10,0	1	12,0	—	—	—	—	—	—	—	1	1	34	43	24	18	1	—	„
17. Bussowno	Olchowiec	„	10,0	Chełm	21,0	1	35,0	1	35,0	—	1	2 (1)	—	1,1	1	—	34	57	49	6	2	—	„
18. Chojeniec	Siedliszcze	Siedliszcze	4,0	Kanie	6,5	1	27,5	—	—	—	—	—	—	—	1	—	34	66	41	21	3	1	„
19. Chojno Nowe	„	„	7,0	Trawniki	6,0	1	25,0	—	—	—	—	—	—	0,9	1	—	34	61	40	21	—	—	„
20. Chojno Nowe	„	„	5,0	„	9,0	1	25,0	—	—	—	—	—	—	0,9	1	—	34	65	43	22	—	—	„
21. Chojno Stare	„	„	5,0	Kanie	4,0	1	20,0	—	—	1	—	—	—	1,1	1	—	34	68	68	—	—	—	„
22. Chylin	Olchowiec	Sawin	6,0	Chełm	22,0	2	69,5	1	49,3	—	1	3 (1)	—	0,5	2	—	62	96	77	19	—	—	„
23. Chromówka	Świerze	Ruda Opalin	1,5	Ruda Opalin	1,5	1	20,0	—	—	—	—	—	—	—	1	—	34	36	36	—	—	—	„
24. Cyców	Cyców	Cyców	0,0	Trawniki	23,0	3	70,0	—	—	—	—	—	0,6	3,3	3	2	96	144	34	15	95	—	„
25. Czarnołozy	Rakołupy	Wojsławice	3,0	Chełm	21,0	1	20,0	—	—	—	—	—	—	—	1	—	34	34	34	—	—	—	„
26. Czerniejów	Turka	Chełm lubelski	13,0	Brzyzno	9,0	1	57,4	1	57,4	—	1	3 (1)	—	3,7	1	—	34	42	42	—	—	—	„
27. Czułczyce	Staw	„	10,0	Chełm	12,0	1	48,0	1	48,0	—	1	3 (1)	0,2	0,6	2	—	60	106	7	36	—	—	„
28. Depułtycze Królewskie	Krzywiczki	„	8,0	„	8,0	1	18,7	—	—	1	—	—	—	3,9	1	—	34	47	40	7	—	—	„
29. Dobromyśl	Siedliszcze	Siedliszcze	3,0	Rejowiec	11,0	1	17,9	—	—	—	—	—	—	2,2	1	—	34	45	38	7	—	—	„

SZKOŁA siedziba, wzgl. nazwa	GMINA w miastach ulica i Nr. domu	URZĄD POCZTOWY Nazwa	URZĄD POCZTOWY Odległość w km.	STACJA KOLEJOWA Nazwa	STACJA KOLEJOWA Odległość w km.	IZBY LEKCYJNE Ogółem liczba	IZBY LEKCYJNE Ogółem pow. w m²	IZBY LEKCYJNE W budynkach własnych liczba	IZBY LEKCYJNE W budynkach własnych pow. w m²	INNE IZBY SZKOLNE	MIESZKANIA NAUCZYCIELI W BUDYNKACH WŁASNYCH Mieszkań	MIESZKANIA NAUCZYCIELI W BUDYNKACH WŁASNYCH Izb (w tem kuchen)	GRUNTY SZKOLNE W HEKT. W użyciu szkoły	GRUNTY SZKOLNE W HEKT. W użyciu nauczyciel	NAUCZYCIELE W charakterze etatowych	NAUCZYCIELE W charakterze nieetatowych	GODZIN LEKCYJ TYGODNIOWO	DZIECI ZAPISANE DO SZKOŁY Ogółem	DZIECI ZAPISANE DO SZKOŁY Uczęszczające z odległości —1 km.	1—2 km.	2—3 km.	ponad 3 km.	JĘZYK NAUCZANIA
30. Dorohucza	Siedliszcze	Trawniki	5,0	Trawniki	5,0	2	60,6	2	60,6	—	1	2 (1)	0,1	0,4	2	—	64	122	122	—	—	—	p.
31. Dorohusk	Turka	Dorohusk	2,0	Dorohusk	2,0	2	73,7	2	73,7	—	1	3 (1)	1,1	—	2	1	62	119	109	9	1	—	"
32. Ewopole	Pawłów	Trawniki	3,0	Trawniki	3,0	1	33,1	—	—	—	—	—	—	—	1	—	34	41	41	—	—	—	"
33. Garbatówka	Cyców	Cyców	7,0	"	26,0	1	53,3	1	53,3	—	1	3 (1)	0,3	1,4	1	—	34	57	25	5	27	—	"
34. Gdola	Świerze	Ruda Opalin	4,0	Ruda Opalin	4,0	1	18,7	—	—	—	—	—	—	—	1	—	34	42	37	5	—	—	"
35. Głębokie	Cyców	Cyców	3,0	Trawniki	18,0	1	41,0	1	41,0	—	1	2 (1)	—	—	1	1	34	55	43	5	7	—	"
36. Gołąb	Pawłów	Pawłów k. Lublina	6,0	Kanie	4,0	1	35,0	1	35,0	—	1	1 (-)	—	1,2	1	—	34	51	44	7	—	—	"
37. Gotówka	Krzywiczki	Chełm lubelski	6,5	Chełm	4,5	1	35,5	—	—	—	—	—	—	—	1	—	32	53	53	—	—	—	"
38. Grabniak	Cyców	Cyców	9,0	Trawniki	30,0	1	20,0	1	20,0	—	1	3 (1)	—	1,7	1	—	34	48	16	14	12	6	"
39. Haliczany	Żmudź	Chełm lubelski	12,0	Chełm	12,0	1	51,3	1	51,3	—	1	3 (1)	—	0,6	1	—	36	45	43	2	—	—	"
40. Hniszów	Świerze	Świerze	4,0	Ruda Opalin	7,0	1	63,0	1	63,0	1	1	3 (1)	0,6	1,1	1	—	33	82	64	13	5	—	"
41. Husynne	Turka	Dorohusk	6,0	Dorohusk	6,0	1	59,5	1	59,5	—	1	4 (1)	5,5	2,0	1	—	34	57	54	—	2	1	"
42. Huta	Wojsławice	Wojsławice	4,0	Chełm	24,0	2	88,9	2	88,9	—	1	2 (1)	—	0,2	2	—	65	76	76	—	—	—	"
43. Ignatów	Turka	Chełm lubelski	7,0	Brzyzno	2,0	1	22,5	—	—	—	—	—	—	—	1	—	32	57	30	17	10	—	"
44. Iłowa	Bukowa	Sawin	7,0	Ruda Opalin	5,0	1	23,2	1	23,2	—	1	2 (1)	0,6	1,1	1	—	30	32	24	5	3	—	"
45. Janowica	Cyców	Cyców	4,0	Trawniki	25,0	1	24,4	—	—	—	—	—	—	1,0	1	—	32	60	60	—	—	—	"
46. Janów	Staw	Chełm lubelski	7,0	Chełm	8,0	1	36,0	—	—	—	—	—	—	—	1	—	30	57	49	8	—	—	"
47. Kamień	Turka	"	10,0	Brzyzno	7,0	2	77,0	2	77,0	—	1	3 (1)	0,5	4,5	2	2	64	83	45	32	6	—	"
48. Kamień	"	"	7,0	Chełm	6,0	1	25,0	—	—	—	—	—	—	—	1	—	32	47	28	15	4	—	"
49. Kanie	Pawłów	Pawłów k. Lublina	7,0	Kanie	2.0	2	96,7	2	96,7	—	1	3 (1)	—	2,2	2	1	64	107	85	22	—	—	"
50. Kasiłan	Rakołupy	Wojsławice	14,0	Chełm	10,0	1	35,8	—	—	—	—	—	—	4,0	1	—	41	69	57	12	—	—	"
51. Kazimierówka	Żmudź	Chełm lubelski	25,0	Dorohusk	12,0	1	20,0	—	—	—	—	—	—	—	1	—	34	62	62	—	—	—	"
52. Kępa	Świerze	Świerze	12,0	Brzyzno	3,0	1	15,0	—	—	—	—	—	—	—	1	—	34	40	30	10	—	—	"
53. Klesztów	Żmudź	Chełm lubelski	13,0	Chełm	13,0	1	25,0	—	—	—	—	—	—	0,4	1	1	34	38	30	4	4	—	"
54. Koczów	"	"	14,0	"	15,0	1	20,0	—	—	—	—	—	—	—	1	—	34	35	33	2	—	—	"
55. Kopina	Cyców	Cyców	3,0	Trawniki	25,0	1	22,0	—	—	—	—	—	—	—	1	1	34	64	50	12	2	—	"
56. Kozia Góra	Olchowiec	Sawin	6,0	Chełm	15,0	1	60,0	1	60,0	—	1	3 (1)	—	5,5	1	—	34	53	38	15	—	—	"
57. Krasne	Pawłów	Pawłów k. Lublina	3,0	Rejowiec	4,0	3	142,3	3	142,3	—	3	6 (3)	—	3,3	3	—	87	129	87	13	—	29	"
58. Krobonosza	Staw	Chełm lubelski	10,0	Chełm	12,0	1	63,0	1	63,0	—	1	3 (1)	—	0,3	1	—	34	45	39	4	2	—	"
59. Krowica	Pawłów	Pawłów k. Lublina	2,0	Rejowiec	5,0	1	20,0	—	—	—	—	—	0,7	1,1	1	—	34	44	44	—	—	—	"
60. Krzywice	Krzywiczki	Chełm lubelski	7,0	Chełm	9,0	1	23,0	—	—	—	—	—	1,7	1,1	1	—	36	35	29	6	—	—	"
61. Krzywowola	Rejowiec	Rejowiec lubelski	6,0	Rejowiec	4,5	1	25,0	—	—	—	—	—	—	—	1	—	36	53	42	1	3	7	"
62. Ksawerów	Żmudź	Chełm lubelski	22,0	Dorohusk	15,0	1	21,0	—	—	—	—	—	—	—	1	—	34	40	22	18	—	—	"
63. Kukawka	Rakołupy	Wojsławice	6,0	Chełm	25,0	1	42,0	1	42,0	—	1	3 (1)	—	—	1	—	34	51	35	16	—	—	"
64. Kulik	Cyców	Cyców	7,0	Rejowiec	14,0	1	24,5	1	24,5	—	1	3 (1)	—	1,0	1	—	34	81	54	12	15	—	"
65. Kumów	Rakołupy	Wojsławice	14,0	Chełm	12,0	2	105,6	2	105,6	—	1	2 (1)	0,6	2,8	2	1	64	87	60	27	—	—	"
66. Leonów	Staw	Chełm lubelski	12,0	Zawadówka	3,0	1	25,0	—	—	—	—	—	—	—	1	—	34	62	40	22	—	—	"
67. Leszczanka	Pawłów	Pawłów k. Lublina	8,0	Kanie	3,0	1	19,6	—	—	—	—	—	—	—	1	—	34	54	54	—	—	—	"
68. Leszczany	Żmudź	Chełm lubelski	14,0	Chełm	14,0	1	20,0	—	—	—	—	—	—	2,8	1	—	36	101	98	3	—	—	"
69. Leśniczówka	Staw	"	8,0	"	8,0	1	14,0	—	—	—	—	—	—	—	1	—	34	63	56	7	—	—	"
70. Leśniowice	Rakołupy	Wojsławice	9,0	"	17,0	2	84,1	1	57,6	—	1	3 (1)	—	0,2	2	—	62	123	115	8	—	—	"
71. Liszno	Pawłów	Pawłów k. Lublina	8,0	Kanie	2,0	2	40,0	—	—	—	—	—	—	4,4	2	—	64	91	85	6	—	—	"
72. Łukówek	Bukowa	Ruda Opalin	7,0	Ruda Opalin	7,0	3	110,5	3	110,5	—	3	4 (1)	0,3	0,2	4	—	88	156	98	22	36	—	"
73. Majdan Leśniowski	Rakołupy	Wojsławice	7,0	Chełm	20,0	1	33,6	—	—	—	—	—	—	—	1	—	34	60	60	—	—	—	"
74. Majdan Nowy	Wojsławice	"	4,0	"	28,0	1	30,0	1	30,0	—	1	3 (1)	0,3	—	1	—	34	60	60	—	—	—	"
75. Majdan Ostrowski	Rakołupy	"	5,0	"	21,0	2	55,0	—	—	—	—	—	—	—	2	—	64	93	91	2	—	—	"
76. Majdan Stary	Wojsławice	"	4,0	"	25,0	1	42,8	1	42,8	—	1	3 (1)	—	1,1	1	—	34	60	60	—	—	—	"
77. Majdan Zahorodyński	Siedliszcze	Siedliszcze	4,0	Trawniki	16,0	2	49,1	—	—	—	—	—	—	3,9	2	—	63	112	101	11	—	—	"
78. Małków	Cyców	Cyców	7,0	Chełm	24,0	1	42,8	1	42,8	—	1	3 (1)	—	1,4	1	—	34	50	47	3	—	—	"
79. Marynin	Rejowiec	Rejowiec lubelski	2,5	Rejowiec	2,5	2	87,5	2	87,5	—	2	3 (1)	0,1	—	2	—	62	87	35	52	—	—	"
80. Marynin	Siedliszcze	Siedliszcze	3,0	"	6,0	1	22,3	—	—	—	—	—	—	—	1	—	34	54	30	18	6	—	"
81. Mołodutyń	Żmudź	Chełm lubelski	9,0	Chełm	9,0	1	56,7	1	56,7	—	1	3 (1)	—	—	1	—	34	42	41	1	—	—	"
82. Mszanna	Bukowa	Sawin	9,0	Uhrusk	4,0	1	21,3	—	—	—	—	—	—	3,3	1	—	32	45	30	15	—	—	"
83. Nadrybie	Cyców	Cyców	9,0	Trawniki	29,0	2	72,2	2	72,2	—	1	3 (1)	—	2,8	2	—	62	117	77	40	—	—	"
84. Ochoża	Staw	Chełm lubelski	14,0	Chełm	14,0	3	142,9	3	142,9	—	2	4 (2)	0,6	0,6	3	—	88	123	101	22	—	—	"
85. Okopy	Swierze	Dorohusk	2,0	Dorohusk	2,0	1	36,3	1	36,3	—	1	3 (1)	1,6	0,9	1	—	34	72	30	42	—	—	"
86. Okszów	Krzywiczki	Chełm lubelski	3,0	Chełm	3,0	2	72,5	2	72,5	—	1	3 (1)	—	0,2	2	—	62	92	43	49	—	—	"

SZKOŁA siedziba, wzgl. nazwa	GMINA w miastach ulica i Nr. domu	URZĄD POCZTOWY nazwa	URZĄD POCZTOWY odległość w km.	STACJA KOLEJOWA nazwa	STACJA KOLEJOWA odległość w km.	IZBY LEKCYJNE ogółem liczba	IZBY LEKCYJNE ogółem pow. w m.²	IZBY LEKCYJNE w budynkach własnych liczba	IZBY LEKCYJNE w budynkach własnych pow. w m.²	INNE IZBY SZKOLNE	MIESZKANIA NAUCZYCIELI W BUDYNKACH WŁASNYCH mieszkań	MIESZKANIA NAUCZYCIELI W BUDYNKACH WŁASNYCH lzb (w tem kuchen)	GRUNTY SZKOLNE W HEKT. w użyciu szkoły	GRUNTY SZKOLNE W HEKT. w użyciu nauczycieli	NAUCZYCIELE w charakterze etatowych	NAUCZYCIELE w charakterze nieetatowych	GODZIN LEKCYJ TYGODNIOWO	DZIECI ZAPISANE DO SZKOŁY ogółem	DZIECI ZAPISANE DO SZKOŁY uczęszczające z odległości —1 km.	1—2 km.	2—3 km.	ponad 3 km.	JĘZYK NAUCZANIA
87. Olchowiec	Olchowiec	Sawin	9,0	Rejowiec	15,0	2	55,0	2	55,0	—	1	2 (1)	—	1,1	2	1	64	88	76	12	—	—	p.
88. Ostrów	Rakołupy	Wojsławice	7,0	Chełm	24,0	1	57,4	1	57,4	—	1	3 (1)	—	1,0	1	—	35	55	55	—	—	—	„
89. Ostrów	Turka	Dorohusk	7,0	Dorohusk	7,0	1	25,0	—	—	—	—	—	—	4,0	1	—	34	62	29	18	13	2	„
90. Parypsie	Staw	Chełm lubelski	6,0	Chełm	7.0	1	32,0	1	32,0	—	1	3 (1)	0,3	2,5	1	—	34	80	39	41	—	—	„
91. Pawłów	Pawłów	Pawłów k. Lublina	0,0	Rejowiec	4,0	2	50,2	—	—	—	—	—	—	3,6	2	1	64	149	138	11	—	—	„
92. Piaski	Bukowa	Sawin	10,0	Uhrusk	7,0	1	22,0	—	—	—	—	—	—	—	1	—	34	64	16	27	15	6	„
93. Plisków	Rakołupy	Wojsławice	8,0	Chełm	18,0	1	30,0	1	30,0	—	1	2 (1)	—	1,7	1	—	34	78	45	16	17	—	„
94. Pławanice	Turka	Dorohusk	12,0	Brzyzno	4,0	1	48,0	1	48,0	—	1	3 (1)	—	12,0	1	—	35	72	69	3	—	—	„
95 Pniowno	Olchowiec	Sawin	7,0	Chełm	15,0	1	51,0	1	51,0	—	1	3 (1)	—	6,0	1	—	34	52	38	14	—	—	„
96. Pobołowice	Żmudź	Chełm lubelski	21,0	„	21,0	1	24,0	1	24,0	—	1	3 (1)	—	2,8	1	—	34	41	9	8	24	—	„
97. Poczekajka	Staw	Ruda Opalin	4,0	Ruda Opalin	4,0	1	21,3	—	—	—	—	—	—	—	1	—	34	47	38	9	—	—	„
98. Pokrówka	Krzywiczki	Chełm lubelski	4,0	Chełm	4,0	1	60,4	1	60,4	—	1	4 (1)	—	2,0	1	—	34	42	16	25	1	—	„
99. Putnowice	Wojsławice	Wojsławice	8,0	„	20,0	1	40,0	1	40,0	—	1	3 (1)	2,2	1,7	1	—	34	62	45	17	—	—	„
100. Putnowice	„	„	8,0	„	20,0	1	25,0	—	—	—	—	—	—	—	1	—	34	49	49	—	—	—	„
101. Rakołupy	Rakołupy	„	10,0	„	19,0	2	78,7	1	55,7	—	1	3 (1)	0,6	2,2	2	—	60	148	53	95	—	—	„
102. Rejowiec	Rejowiec	Rejowiec lubelski	0,2	Rejowiec	4,2	7	227,9	2	101,0	—	1	3 (1)	—	9,4	11	1	254	438	385	12	24	17	„
103. Rostoka	Żmudź	Chełm lubelski	22,0	Chełm	22,0	1	74,6	1	74,6	—	1	3 (1)	0,3	0,6	1	—	34	34	34	—	—	—	„
104. Rozięcin	Wojsławice	Wojsławice	1,5	„	25,0	1	26,0	—	—	—	—	—	—	1,1	1	—	34	45	45	—	—	—	„
105. Rozkosz	Świerze	Świerze	5,0	Brzyzno	5,0	1	15,0	—	—	—	—	—	—	—	1	—	32	48	—	25	10	13	„
106. Rożdżałów	Krzywiczki	Chełm lubelski	6,5	Chełm	7,0	2	76,0	2	76,0	—	1	3 (1)	—	3,9	2	—	62	86	86	—	—	—	„
107. Ruda	Świerze	Ruda Opalin	1,2	Ruda Opalin	1,2	2	105,4	2	105,4	1	2	6 (2)	0,6	—	2	—	58	114	92	22	—	—	„
108. Ruda	„	„	1,0	„	1,0	7	359,1	—	—	1	—	—	—	6,6	8	1	219	315	221	31	63	—	„
109. Rudka	Krzywiczki	Chełm lubelski	5,0	Zawadówka	5,0	1	24,9	—	—	—	—	—	1 0	2,0	1	—	34	49	41	4	4	—	„
110. Rudka Łowiecka	Bukowa	Sawin	12,0	Uhrusk	10,0	1	18,0	—	—	—	—	—	—	—	1	—	34	41	37	4	—	—	„
111. Rudno	Żmudź	Chełm lubelski	23,0	Chełm	23,0	1	20,8	—	—	—	—	—	—	1.7	1	—	36	50	25	16	9	—	„
112. Rybie	Rejowiec	Rejowiec lubelski	2,0	Rejowiec	2,0	1	56,0	1	56,0	—	1	1 (-)	—	0,9	1	—	32	53	53	—	—	—	„
113. Sajczyce	Staw	Chełm lubelski	11,0	Chełm	11,0	1	40,0	1	40,0	—	1	4 (1)	—	0,3	1	—	34	57	53	4	—	—	„
114. Sawin	Bukowa	Sawin	0,0	„	17,0	5	388,9	5	388,9	3	4	13 (4)	—	8,8	7	1	204	288	245	14	14	15	„
115. Serebryszcze	Krzywiczki	Chełm lubelski	5,0	„	5,0	2	99,8	2	99,8	—	1	3 (1)	—	1,1	2	—	62	108	67	41	—	—	„
116. Siedliszcze	Siedliszcze	Siedliszcze	1,0	Kanie	8,0	4	224,1	4	224,1	1	6	9 (2)	1,1	11,1	7	1	191	266	189	33	8	36	„
117. Sielec	Rakołupy	Wojsławice	12,0	Chełm	12,0	3	116,2	3	116,2	—	4	9 (4)	0,6	3,9	3	—	90	137	133	4	—	—	„
118. Skordjów	Turka	Dorohusk	10,0	Dorohusk	10,0	1	45,8	—	—	—	—	—	—	—	1	1	34	37	26	3	8	—	p.i n.
119. Stajne	Rejowiec	Rejowiec lubelski	3,0	Rejowiec	2,0	2	38,7	—	—	—	—	—	—	—	2	—	62	144	50	63	16	15	p.
120. Stanisławów	Żmudź	Chełm lubelski	23,0	Chełm	23,0	1	46,8	1	46,8	—	1	3 (1)	—	2,8	1	—	34	62	48	14	—	—	„
121. Staw	Staw	„	7,0	„	9,0	2	68,0	1	44,0	—	—	—	—	—	2	—	60	87	44	17	25	1	„
122. Stawek	Cyców	Cyców	5,0	Trawniki	27,0	1	21,5	—	—	—	—	—	—	—	1	—	34	46	18	19	9	—	„
123. Stołpie	Staw	Chełm lubelski	9,0	Zawadówek	4 0	3	154,0	1	64,2	—	1	2 (1)	—	2,6	3	—	90	128	24	73	31	—	„
124. Strachosław	Krzywiczki	„	8,0	Chełm	8,0	2	94,0	1	52,0	—	1	3 (1)	0,3	0,6	3	—	90	143	88	51	3	1	„
125. Stręczyn Nowy	Cyców	Cyców	5,0	Trawniki	20,0	1	38,5	—	—	1	—	—	—	—	1	—	34	66	31	35	—	—	„
126. Stręczyn Stary	„	„	7,0	„	18,0	1	58,6	1	58,6	—	1	3 (1)	—	0.6	1	1	34	41	14	27	—	—	„
127. Strupin Duży	Krzywiczki	Chełm lubelski	5,0	Chełm	5,0	1	40,5	1	40,5	—	1	3 (1)	0,6	1,1	1	—	34	70	48	22	—	—	„
128. Strupin Mały	„	„	4,0	„	7,0	1	44,0	1	44,0	—	1	3 (1)	—	0,9	1	—	34	36	31	5	—	—	„
129. Syczyn	Olchowiec	Sawin	12,0	„	25,0	2	80,0	—	—	—	—	—	0,3	3,9	2	1	64	80	75	5	—	—	„
130. Świerszczów	Cyców	Cyców	7,0	Trawniki	27,0	2	62,6	2	62,6	—	1	3 (1)	0,1	8,9	2	—	62	90	60	30	—	—	„
131. Świerze	Świerze	Świerze	0,0	Dorohusk	7,0	6	191,2	3	113,2	1	2	6 (2)	—	6,0	7	1	194	291	239	12	—	40	„
132. Święcica	Olchowiec	Sawin	9,0	Chełm	15,0	1	34,1	1	34,1	—	1	3 (1)	0,2	0,3	3	1	60	103	80	16	7	—	„
133. Tarnów	„	„	14,0	„	23,0	1	60,7	1	60,7	—	1	3 (1)	—	16,6	1	1	34	66	59	—	—	7	„
134. Teosin	Turka	Dorohusk	3,0	Dorohusk	3,0	1	72,0	—	—	—	—	—	—	—	1	1	35	38	20	13	5	—	„
135. Teresin	Wojsławice	Wojsławice	7,0	Chełm	14,0	1	27,5	—	—	—	—	—	—	—	1	—	30	40	40	—	—	—	„
136. Tomaszówka	Rejowiec	Rejowiec lubelski	4,5	Rejowiec	4,0	1	38,5	—	—	—	—	—	—	—	1	1	36	41	30	11	—	—	p.i n.
137. Trubakówka	Krzywiczki	Chełm lubelski	2,0	Chełm	4,0	1	48,0	—	—	—	—	—	—	2,5	1	—	36	73	44	29	—	—	p.
138. Turka	Turka	Dorohusk	4,0	Dorohusk	4,0	1	56,2	1	56,2	—	1	4 (1)	—	1,1	1	—	34	68	62	4	2	—	„
139. Turowiec	Wojsławice	Wojsławice	5,0	Chełm	22,0	1	80,5	1	80,5	—	1	3 (1)	—	0,1	1	—	34	51	51	—	—	—	„
140. Weremowice	Krzywiczki	Chełm lubelski	7,0	Zawadówka	6,0	2	96,0	2	96,0	—	2	4 (2)	0,5	3,5	2	—	62	99	66	33	—	—	„
141. Wierzbica	Olchowiec	Sawin	8,0	Chełm	18,0	1	23,5	—	—	—	—	—	—	1,1	1	—	34	34	21	12	1	—	„
142. Wojciechów	Siedliszcze	Siedliszcze	7,0	Trawniki	6,0	1	19,4	—	—	—	—	—	—	—	1	—	34	41	41	—	—	—	„
143. Wojniaki	Krzywiczki	Chełm lubelski	15,0	Rejowiec	10,0	1	30,3	—	—	—	—	—	—	3,3	1	—	34	31	29	2	—	—	„

SZKOŁA siedziba, wzgl. nazwa	GMINA w miastach ulica i Nr. domu	URZĄD POCZTOWY: Nazwa	URZĄD POCZTOWY: Odległość w km.	STACJA KOLEJOWA: Nazwa	STACJA KOLEJOWA: Odległość w km.	IZBY LEKCYJNE: Ogółem: liczba	IZBY LEKCYJNE: Ogółem: pow. w m.²	IZBY LEKCYJNE: W budynkach własnych: liczba	IZBY LEKCYJNE: W budynkach własnych: pow. w m.²	INNE IZBY SZKOLNE	MIESZKANIA NAUCZYCIELI W BUDYNKACH WŁASNYCH: Mieszkań	MIESZKANIA NAUCZYCIELI W BUDYNKACH WŁASNYCH: Izb (w tem kuchen)	GRUNTY SZKOLNE W HEKT.: W użyciu: szkoły	GRUNTY SZKOLNE W HEKT.: W użyciu: nauczycieli	NAUCZYCIELE: W charakterze: etatowych	NAUCZYCIELE: W charakterze: nieetatowych	GODZIN LEKCYJ TYGODNIOWO	DZIECI ZAPISANE DO SZKOŁY: Ogółem	DZIECI ZAPISANE DO SZKOŁY: Uczęszczające z odległości: —1 km.	1—2 km.	2—3 km.	ponad 3 km.	JĘZYK NAUCZANIA
144. Wojsławice	Wojsławice	Wojsławice	0,3	Chełm	23,0	4	131,1	2	80,7	—	1	3 (1)	0,4	10,2	6	2	200	393	382	—	—	11	p.
145. Wola Korybutowa	Siedliszcze	Siedliszcze	7,0	Trawniki	8,0	1	136,0	—	—	—	—	—	1,7	1,1	1	—	31	70	60	10	—	—	„
146. Wola Korybutowa	„	„	6,0	„	14,0	1	20,4	—	—	—	—	—	—	1,1	1	—	34	50	19	14	17	—	„
147. Wolawce	Żmudź	Chełm Lubelski	12,0	Chełm	13,0	1	20,0	—	—	—	—	—	—	1,7	1	—	34	40	39	1	—	—	„
148. Wólka Czułczycka	Staw	„	6,0	„	6,0	1	35,0	1	35,0	—	1	3 (1)	—	0,2	1	—	34	64	62	—	2	—	„
149. Wólka Kańska	Pawłów	Trawniki	3,0	Kanie	2,0	2	34,8	—	—	—	—	—	—	—	2	—	62	87	84	3	—	—	„
150. Wólka Okopska	Świerze	Świerze	4,0	Dorohusk	4,0	2	51,5	—	—	—	—	—	—	—	2	—	60	103	76	8	19	—	„
151. Wólka Tarnowska	Olchowiec	Sawin	9,0	Chełm	22,0	1	40,0	1	40,0	—	1	2 (1)	—	3,3	1	1	34	44	33	6	5	—	„
152. Wygnańce	Wojsławice	Wojsławice	6,0	„	20,0	1	48,0	1	48,0	—	1	3 (1)	—	—	1	—	34	72	72	—	—	—	„
153. Zarubka	Cyców	Cyców	5,0	Trawniki	25,0	1	27,5	—	—	—	—	—	—	—	1	1	40	42	18	—	22	2	„
154. Zyngarówka	Rejowiec	Rejowiec lubelski	6,0	Zawadówka	4,0	1	18,3	—	—	—	—	—	—	—	1	—	34	42	41	1	—	—	„
155. Żalin	Świerze	Świerze	7,0	Brzyzno	5,0	2	70,0	2	70,0	—	2	4 (2)	0,3	1,4	2	—	62	90	79	6	4	1	„
156. Żmudź	Żmudź	Chełm lubelski	24,0	Chełm	26,0	2	76,5	2	76,5	—	2	6 (2)	—	1,1	2	1	69	110	109	1	—	—	„
157. Żółtańce	Krzywiczki	„	4,0	„	4,0	1	48,0	1	48,0	—	1	3 (1)	0,3	0,6	1	—	36	63	63	—	—	—	„
158. Żulin	Pawłów	Pawłów k. Lublina	7,0	Bzite	2,0	2	74,8	2	74,8	—	1	2 (1)	—	—	1	—	90	186	101	85	—	—	„
4. Powiat Garwolin																							
MIASTO:																							
Garwolin:																							
1. pow. im. Konarskiego	ul. Kościelna 4	Garwolin	0,3	Garwolin	4,0	5	172,5	3	107,5	1	1	3 (1)	—	—	11	—	294	430	412	10	3	5	p.
2. „ „ Konopnickiej	„ Długa 1	„	0,0	„	4,0	8	227,5	—	—	1	—	—	—	—	13	2	351	435	384	34	9	8	„
Żelechów:																							
3. powszechna nr. 61	ul. Pałacowa 1	Żelechów	0,0	Sobolew	20,0	7	249,4	4	122,5	—	—	—	—	1,1	11	—	291	486	458	22	3	3	„
4. „ „ nr. 61 a	„ Kembłowska 29	„	0,0	„	20,0	8	194,9	—	—	—	—	—	—	—	9	—	222	364	364	—	—	—	„
WIEŚ:																							
1. Anielów	Żelechów	„	9,0	„	10,0	1	42,2	1	42,2	—	1	2 (1)	—	—	1	—	30	68	23	44	1	—	„
2. [Babice]	[Trojanów]	[Ryki]	[10,0]	[Życzyn]	[8,0]	—	—	—	—	—	—	—	—	—	—	—	—	—	—	—	—	—	„
3. Bazanów	Ryki	Ryki	6,0	Ryki	4,0	1	36,0	1	36,0	—	1	2 (1)	—	—	1	—	30	119	119	—	—	—	p.
4. Borowie	Miastków	Miastków k. Garwolina	8,0	Garwolin	15,0	2	114,9	1	80,0	—	1	3 (1)	—	1,0	2	1	63	172	75	62	35	—	„
5. Borucicha	Kłoczew	Żelechów	5,0	Sobolew	23,0	1	25,1	—	—	1	—	—	—	—	1	—	30	50	38	12	—	—	„
6. Bramka	„	„	14,0	Ryki	13,0	1	16,0	—	—	—	—	—	—	—	1	—	30	77	38	29	10	—	„
7. Brzeście	Stężyca	Dęblin	12,0	Dęblin	8,0	1	45.5	1	45,5	2	1	2 (1)	—	0,4	1	—	34	114	91	15	8	—	„
8. Brzeście	„	„	8,0	„	8,0	1	19,3	—	—	1	—	—	—	0,6	1	—	30	40	20	20	—	—	n.
9. Brzeziny	Trojanów	Ryki	7,0	Życzyn	5,0	2	33,2	2	33,2	—	3	4 (1)	—	1,7	2	1	64	103	73	10	20	—	p.
10. Budziska	Kłoczew	Żelechów	7,0	Sobolew	19,0	2	83,3	—	—	—	—	—	—	—	2	—	60	84	44	37	3	—	„
11. Całowanie	Warszawice	Sobienie-Jeziory	7,0	Karczew	7,0	1	33,6	—	—	—	—	—	—	1,1	1	—	30	71	55	16	—	—	„
12. Chęciny	Górzno	Garwolin	10,0	Garwolin	13,0	2	35,0	—	—	—	—	—	1,1	—	2	—	60	125	86	39	—	—	„
13. Chotynia	„	Sobolew	6,0	Sobolew	7,0	2	42,2	2	42,2	—	1	3 (1)	0,2	0,9	2	—	58	98	40	58	—	—	„
14. Chrustne	Ryki	Ryki	4,0	Ryki	2,0	1	37,0	1	37,0	—	1	2 (1)	—	1,1	1	—	33	77	37	23	17	—	„
15. [Czernic]	[Kłoczew]	[Leopoldów]	[3,0]	[Leopoldów]	[3,0]	—	—	—	—	—	—	—	—	—	—	—	—	—	—	—	—	—	„
16. [Damianów]	[Sobolew]	[Sobolew]	[9,0]	[Życzyn]	[5,0]	—	—	—	—	—	—	—	—	—	—	—	—	—	—	—	—	—	„
17. Dąbia Nowa	Ryki	Ryki	4,0	Ryki	6,0	2	79,4	2	79,4	-	2	4 (2)	0,1	0,3	2	—	60	82	72	10	—	—	p.
18. Dąbrowa	Łaskarzew	Łaskarzew	5,0	Łaskarzew	6,0	1	55,3	1	55,3	—	1	2 (1)	0,2	2,8	2	—	60	76	62	14	—	—	„
19. Długowola	Stężyca	Dęblin	15,0	Życzyn	6,0	3	77,2	—	—	—	—	—	0,8	1,1	3	1	84	134	81	53	—	—	„
20. Domaszew	Podłęż	Łaskarzew	9,0	Łaskarzew	10,0	2	82,5	2	82,5	—	1	2 (1)	—	—	2	—	58	75	69	5	1	—	„
21. Drążgów	Ułęż	Baranów n. Wieprz.	2,0	Ryki	16,0	2	83,6	2	83,6	—	1	3 (1)	2,8	2,5	2	1	65	97	96	1	—	—	„
22. Dudki	Trojanów	Ryki	14,0	Życzyn	9,0	1	18,0	—	—	—	—	—	—	1,4	1	—	30	54	54	—	—	—	„
23. Dziecików	Warszawice	Sobienie-Jeziory	6,0	Góra Kalwarja	4,0	1	30,3	—	—	—	—	—	—	—	1	—	30	88	84	4	—	—	„
24. Gęsia Wólka	Kłoczew	Żelechów	7,0	Okrzeja	10,0	1	41,1	—	—	—	—	—	—	—	1	—	30	66	66	—	—	—	„
25. Głosków	Górzno	Garwolin	7,5	Garwolin	10,5	4	100,0	—	—	—	—	—	—	0,2	3	—	84	273	182	65	20	6	„
26. Gocław	Parysów	Pilawa	6,0	Pilawa	6,0	1	36,5	—	—	—	—	—	—	1,1	1	—	34	81	58	23	—	—	„
27. Godzisz	Sobolew	Sobolew	4,0	Sobolew	4,0	2	50,0	2	50,0	—	1	2 (1)	—	—	2	1	63	107	87	20	—	—	„

SZKOŁA siedziba, wzgl. nazwa	GMINA w miastach ulica i Nr. domu	URZĄD POCZTOWY nazwa	URZĄD POCZTOWY odległość w km.	STACJA KOLEJOWA nazwa	STACJA KOLEJOWA odległość w km.	IZBY LEKCYJNE ogółem liczba	IZBY LEKCYJNE ogółem pow. w m.³	IZBY LEKCYJNE w budynkach własnych liczba	IZBY LEKCYJNE w budynkach własnych pow. w m.³	INNE IZBY SZKOLNE	MIESZKANIA NAUCZYCIELI W BUDYNKACH WŁASNYCH mieszkań	MIESZKANIA NAUCZYCIELI W BUDYNKACH WŁASNYCH izb (w tem kuchen)	GRUNTY SZKOLNE W HEKT. w użyciu szkoły	GRUNTY SZKOLNE W HEKT. w użyciu nauczycieli	NAUCZYCIELE w charakterze etatowych	NAUCZYCIELE w charakterze nieetatowych	GODZIN LEKCYJ TYGODNIOWO	DZIECI ZAPISANE DO SZKOŁY ogółem	DZIECI ZAPISANE DO SZKOŁY uczęszczające z odległości —1 km.	1—2 km.	2—3 km.	ponad 3 km.	JĘZYK NAUCZANIA
28. Goniwilk Stary	Żelechów	Żelechów	5,0	Sobolew	15,0	2	39,5	—	—	—	—	—	—	0,6	2	—	60	91	74	17	—	—	p.
29. Gończyce	Sobolew	Sobolew	6,0	„	6,0	2	66,4	1	35,0	—	1	3 (1)	—	6,6	2	—	32	88	76	12	—	—	„
30. Gościewicze	Miastków	Miastków k. Garwol.	7,0	Garwolin	20,0	2	84,4	—	—	—	—	—	—	—	2	—	60	181	49	95	36	1	„
31. Gozd	Kłoczew	Żelechów	12,0	Okrzeja	7,0	4	119,0	—	—	—	—	—	—	—	4	—	120	168	168	—	—	—	„
32. Goźlin	Wilga	Sobienie-Jeziory	6,0	Garwolin	20,0	2	60,3	—	—	—	—	—	—	2,2	2	1	64	120	53	19	48	—	„
33. Górzno	Górzno	Garwolin	9,0	Ruda Tałubska	8,0	5	139,2	1	47,3	1	1	2 (1)	—	1,1	7	2	218	310	70	53	158	29	„
34. Grabowce Dolne	Ułęż	Ryki	16,0	Ryki	14,0	2	40,0	—	—	—	—	—	—	—	2	—	60	121	53	50	12	6	„
35. [Grabów Rycki]	[Ryki]	[Ryki]	[10,0]	[Leopoldów]	[5,0]	[1]	[26,0]	[1]	[26,0]	—	—	—	—	—	—	—	—	—	—	—	—	—	„
36. Grabów Szlachecki	Kłoczew	Żelechów	21,0	Okrzeja	3,5	2	56,4	1	33,6	—	1	3 (1)	—	—	2	—	61	166	130	30	6	—	p.
37. Gusin	Sobienie-Jeziory	Sobienie-Jeziory	5,0	Pilawa	20,0	1	28,9	—	—	—	—	—	—	—	1	—	30	38	38	—	—	—	„
38. Helenów	Sobolew	Sobolew	7,0	Sobolew	8,0	1	20,0	—	—	—	—	—	—	—	1	—	30	43	23	20	—	—	„
39. [Huta Żelechowska]	[Żelechów]	[Żelechów]	[2,0]	[„]	[21,0]	—	—	—	—	—	—	—	—	—	—	—	—	—	—	—	—	—	„
40. Izdebno	Łaskarzew	Łaskarzew	5,0	Ruda Tałubska	4,0	2	70,1	1	48,0	—	1	2 (1)	—	—	2	—	30	116	74	42	—	—	p.
41. Jaźwiny	Osieck	Pilawa	2,5	Pilawa	2,5	4	118,6	—	—	—	—	—	—	—	5	1	111	130	77	49	4	—	„
42. Kaleń	Sobolew	Sobolew	3,5	Sobolew	3,5	1	34,5	1	34,5	—	1	2 (1)	—	1,0	1	1	34	84	84	—	—	—	„
43. [Kawęczyn]	[Kłoczew]	[Leopoldów]	[6,0]	[Leopoldów]	[6,0]	—	—	—	—	—	—	—	—	—	—	—	—	—	—	—	—	—	„
44. Kębłów	Żelechów	Żelechów	3,0	Sobolew	20,0	1	32,2	1	32,2	1	2	4 (2)	1,4	0,3	1	—	30	54	29	25	—	—	p.
45. Kępa Celejowska	Wilga	Sobienie-Jeziory	10,0	Garwolin	18,0	2	48,5	1	26,9	—	1	2 (1)	—	2,4	2	—	59	67	52	14	1	—	„
46. Kletnia	Stężyca	Dęblin	8,0	Dęblin	6,0	1	18,0	—	—	—	—	—	—	1,7	1	—	30	63	63	—	—	—	„
47. Kłoczew	Kłoczew	Żelechów	12,0	Leopoldów	7,0	3	162,0	3	162,0	1	1	2 (1)	—	1,1	3	1	96	160	89	50	21	—	„
48. Kobylnica	Maciejowice	Maciejowice	4,0	Sobolew	13,0	1	32,1	1	32,1	—	1	2 (1)	—	0,3	1	—	30	46	46	—	—	—	„
49. Komory	Trojanów	Ryki	22,0	Życzyn	4,0	2	49,6	—	—	—	—	—	—	0,6	2	—	60	85	85	—	—	—	„
50. Korytnica	Sobolew	Sobolew	8,0	Sobolew	8,0	1	25,0	—	—	—	—	—	—	1,7	1	—	30	58	54	4	—	—	„
51. Korzeniów	Ułęż	Ryki	9,0	Ryki	7,0	3	63,1	—	—	—	—	—	—	—	3	1	95	135	128	7	—	—	„
52. Kownacice	Sobolew	Sobolew	3,0	Sobolew	3,0	1	20,0	—	—	—	—	—	—	—	1	—	32	35	35	—	—	—	„
53. Kozice	Trojanów	Ryki	12,0	Życzyn	3,5	1	47,9	1	47,9	—	1	2 (1)	1,0	2,0	1	—	30	74	48	17	8	1	„
54. Krępa	Podłęż	Sobolew	5,0	Sobolew	5,0	1	26,3	—	—	—	—	—	—	—	1	—	33	53	53	—	—	—	„
55. Krystyna	Osieck	Pilawa	3,0	Pilawa	3,0	1	20,5	—	—	—	—	—	—	1,9	1	—	30	64	62	2	—	—	„
56. Krzywda	Łaskarzew	Łaskarzew	6,0	Łaskarzew	7,5	2	45,3	—	—	—	—	—	—	3,9	2	—	60	93	34	42	15	2	„
57. Leonów	Podłęż	„	5,0	„	5,5	1	12,0	—	—	—	—	—	—	—	1	—	30	32	18	14	—	—	„
58. Leopoldów	Ryki	Ryki	8,0	Leopoldów	0,1	2	56,0	1	36,0	—	1	2 (1)	0,1	0,1	2	—	60	130	81	40	9	—	„
59. Lewików	Podłęż	Łaskarzew	6,0	Łaskarzew	7,0	1	24,8	—	—	—	—	—	0,6	—	1	—	30	41	39	—	2	—	„
60. Łaskarzew	Łaskarzew	„	0,1	„	1,5	6	254,2	5	234,4	1	1	1 (-	—	—	9	1	261	427	388	17	10	12	„
61. Maciejowice	Maciejowice	Maciejowice	0,0	Sobolew	10,0	7	236,0	1	54,0	—	1	3 (1)	—	1,5	7	—	212	322	310	10	2	—	„
62. Miastków Kościelny	Miastków	Miastków k. Garwol.	0,1	Garwolin	20,0	2	115,9	1	61,5	—	1	3 (1)	0,1	0,5	2	1	62	150	35	53	42	20	„
63. Michalinów	Stężyca	Dęblin	0,3	Dęblin	0,3	2	65,7	—	—	—	—	—	—	0,5	2	—	58	97	76	21	—	—	„
64. Miętne	Wola Rębkowska	Garwolin	3,5	Garwolin	7,0	4	110,9	1	45,0	—	1	2 (1)	—	1,7	4	—	116	207	121	86	—	—	„
65. Mroków	Sobolew	Sobolew	10,0	Sobolew	10,0	1	24,0	—	—	—	—	—	1,1	—	1	—	30	50	30	19	1	—	„
66. Natalja	Górzno	Garwolin	3,0	Ruda Tałubska	3,0	1	24,8	—	—	—	—	—	—	—	1	—	30	64	26	32	6	—	„
67. Natolin	Osieck	Pilawa	7,0	Pilawa	7,0	3	95,1	2	65,1	—	2	3 (1)	—	2,2	3	1	94	153	28	50	75	—	„
68. Niwa Babicka	Trojanów	Ryki	6,0	Życzyn	8,0	1	25,4	—	—	—	—	—	—	—	1	1	33	67	53	14	—	—	„
69. Nowodwór	Ułęż	„	12,0	Leopoldów	7,0	2	47,1	—	—	—	—	—	—	1,1	2	1	68	108	108	—	—	—	„
70. Oblin	Maciejowice	Maciejowice	2,0	Sobolew	10,0	1	20,0	—	—	—	—	—	—	—	1	—	34	50	50	—	—	—	„
71. Osieck	Osieck	Pilawa	9,0	Pilawa	9,0	5	167,5	2	67,5	—	2	2 (1)	0,2	2,0	5	1	154	303	278	20	5	—	„
72. Ostrożeń	Żelechów	Żelechów	10,0	Sobolew	9,0	1	49,3	1	49,3	—	1	2 (1)	—	—	1	—	30	72	30	42	—	—	„
73. Oszczywilk	Ryki	Ryki	3,5	Leopoldów	3,0	1	25,0	—	—	—	—	—	—	—	1	—	30	64	41	17	6	—	„
74. Ownia	Trojanów	„	7,5	„	7,0	3	100,8	3	100,8	—	2	6 (2)	0,1	0,3	2	1	62	150	89	50	11	—	„
75. Oziemkówka	Miastków	Miastków k. Garwol.	6,0	Garwolin	9,0	2	74,0	1	42,0	1	1	1 (1)	—	1,1	2	—	60	127	58	32	37	—	„
76. Paliszew	Górzno	Garwolin	14,0	Sobolew	11,0	2	57,5	—	—	—	—	—	—	—	2	—	58	110	64	33	13	—	„
77. Paprotnia	Stężyca	Dęblin	15,0	Dęblin	15,0	1	44,7	1	44,7	1	2	4 (2)	—	—	1	1	34	111	55	56	—	—	„
78. Parysów	Parysów	Garwolin	9,0	Pilawa	10,0	7	248,3	2	87,7	—	1	2 (1)	—	3,5	9	1	260	577	505	70	2	—	„
79. Pilawa	Osieck	Pilawa	0,4	„	0,3	7	252,3	—	—	1	—	—	—	1,1	7	1	196	256	233	3	—	20	„
80. Pilczyn Stary	Łaskarzew	Łaskarzew	3,0	Łaskarzew	1,5	2	48,0	—	—	—	—	—	—	2,9	2	—	62	143	110	33	—	—	„
81. [Podbiel]	[Warszawice]	[Sobienie-Jeziory]	[12,0]	[Celestynów]	[6,0]	—	—	—	—	—	—	—	—	—	—	—	—	[52]	[25]	[27]	—	—	•
82. Podobłocie	Trojanów	Ryki	14,0	Życzyn	2,0	1	25,0	1	25,0	—	1	2 (1)	—	—	1	1	34	58	46	12	—	—	p.
83. Podole Stare	Wilga	Sobienie-Jeziory	8,0	Garwolin	18,0	2	63,6	1	35,0	—	1	2 (1)	—	2,2	2	—	62	124	46	49	29	—	„
84. Podwierzbie	Podłęż	Łaskarzew	10,0	Łaskarzew	11,0	1	23,5	—	—	—	—	—	—	—	1	—	30	57	38	19	—	—	„

SZKOŁA SIEDZIBA, WZGL. NAZWA	GMINA W MIASTACH ULICA i Nr. DOMU	URZĄD POCZTOWY Nazwa	URZĄD POCZTOWY Odległość w km	STACJA KOLEJOWA Nazwa	STACJA KOLEJOWA Odległość w km.	IZBY LEKCYJNE Ogółem liczba	IZBY LEKCYJNE Ogółem pow. w m²	IZBY LEKCYJNE W budynkach własnych liczba	IZBY LEKCYJNE W budynkach własnych pow. w m²	INNE IZBY SZKOLNE	MIESZKANIA NAUCZYCIELI W BUDYNKACH WŁASNYCH Mieszkań	MIESZKANIA NAUCZYCIELI W BUDYNKACH WŁASNYCH Izb (w tem kuchen)	GRUNTY SZKOLNE W HEKT. W użyciu szkoły	GRUNTY SZKOLNE W HEKT. W użyciu nauczycieli	NAUCZYCIELE W charakterze etatowych	NAUCZYCIELE W charakterze nieetatowych	GODZIN LEKCYJ TYGODNIOWO	DZIECI ZAPISANE DO SZKOŁY Ogółem	DZIECI ZAPISANE DO SZKOŁY Uczęszczające z odległości —1 km.	1—2 km.	2—3 km.	ponad 3 km.	JĘZYK NAUCZANIA
85. Podzamcze	Maciejowice	Maciejowice	2,5	Sobolew	7,0	4	90,0	—	—	—	—	—	—	—	4	—	122	191	129	62	—	—	p.
86. Ponurzyca	Osieck	Pilawa	9,0	Zabieżki	4,0	1	23,7	—	—	—	—	—	0,6	—	1	—	30	40	27	13	—	—	„
87. Potok	Ryki	Ryki	5,0	Leopoldów	4,0	1	39,2	1	39,2	—	1	3 (1)	—	—	1	—	30	59	59	—	—	—	„
88. Przewóz	Maciejowice	Maciejowice	2,5	Sobolew	12,5	1	20,0	—	—	—	—	—	—	—	1	—	32	36	36	—	—	—	„
89. Przykwa	Kłoczew	Żelechów	15,0	Leopoldów	4,0	1	38,5	1	38,5	—	1	2 (1)	—	0,2	1	—	30	52	49	3	—	—	„
90. Przyłęk	Sobolew	Sobolew	3,0	Sobolew	3,0	1	23,4	—	—	—	—	—	0,2	0,1	1	—	30	63	58	5	—	—	„
91. Puznów Stary	Wola Rębkowska	Garwolin	4,5	Garwolin	10,0	2	133,0	1	110,5	—	1	2 (1)	—	1,5	2	—	61	146	106	40	—	—	„
92. Puznówka	Parysów	Pilawa	3,0	Pilawa	3,0	2	102,0	2	102,0	2	2	4 (1)	0,3	0,9	2	—	60	164	81	83	—	—	„
93. [Regut]	[Warszawice]	[Sobienie-Jeziory]	[15,0]	[Celestynów]	[3,0]	—	—	—	—	—	—	—	—	—	—	—	—	—	—	—	—	—	„
94. Rębków Stary	Wola Rębkowska	Garwolin	5,0	Garwolin	3,0	3	70,8	—	—	—	—	—	—	0,9	3	—	95	123	52	51	14	6	p.
95. [Rokitnia Nowa]	[Stężyca]	[Dęblin]	[6,0]	[Dęblin]	[6,0]	[1]	[21,0]	[1]	[21,0]	—	[1]	[2 (1)]	—	—	—	—	—	—	—	—	—	—	„
96. Rokitnia Stara	„	Dęblin	6,0	Życzyn	4,0	2	58,2	1	41,8	—	1	3 (1)	—	2,2	2	—	63	97	75	22	—	—	p.
97. Rososz	Ryki	Ryki	5,0	Leopoldów	2,0	2	49,4	2	49,4	—	2	3 (2)	—	—	2	—	60	101	91	10	—	—	„
98. Rowy	Górzno	Garwolin	10,0	Ruda Tałubska	8,0	1	14,0	—	—	—	—	—	—	—	1	—	34	79	57	11	11	—	„
99. Ruda Tałubska	„	„	5,0	„	0,3	2	46,0	—	—	—	—	—	—	1,1	3	—	58	128	73	33	22	—	„
100. Ruda Tarnowska	Podłęż	Łaskarzew	10,0	Łaskarzew	11,0	1	22,1	—	—	—	—	—	—	—	1	—	30	68	28	40	—	—	„
101. Ryczyska	Miastków	Miastków k. Garwol.	3,0	Garwolin	20,0	1	41,4	—	—	1	—	—	—	—	1	1	36	100	71	12	17	—	„
102. Ryki	Ryki	Ryki	0,5	Ryki	2,0	8	297,5	8	297,5	2	—	—	—	1,0	10	1	300	669	534	54	81	—	„
103. Samogoszcz	Podłęż	Łaskarzew	12,0	Łaskarzew	13,0	3	96,5	2	75,5	—	1	3 (1)	—	—	3	1	100	161	96	30	35	—	„
104. [Sarny]	[Ułęż]	[Ryki]	[8,0]	[Ryki]	[8,0]	[1]	[30,0]	—	—	—	—	—	—	—	—	—	—	—	—	—	—	—	„
105. [Siedzów]	[Sobienie-Jeziory]	[Sobienie-Jeziory]	[4,0]	[Garwolin]	[19,0]	—	—	—	—	—	—	—	—	—	—	—	—	—	—	—	—	—	„
106. [Sierskowola]	[Ryki]	[Ryki]	[6,0]	[Ryki]	[6,0]	—	—	—	—	—	—	—	—	—	—	—	—	—	—	—	—	—	„
107. Sobienie Biskupie	Warszawice	Sobienie-Jeziory	3,0	Góra Kalwarja	9,0	1	31,0	—	—	1	—	—	—	0,6	1	1	32	82	76	6	—	—	p.
108. Sobienie Jeziory	Sobienie-Jeziory	„	0,0	Pilawa	16,0	4	110,7	—	—	—	—	—	—	1,1	8	1	180	263	201	40	22	—	„
109. Sobienie Kiełczewskie I	„	„	3,0	Garwolin	18,0	2	51,4	1	25,8	—	1	2 (1)	—	3,3	2	—	58	120	100	20	—	—	„
110. Sobieszyn	Ułęż	Ryki	16,0	Ryki	14,0	6	206,8	3	121,2	—	1	3 (1)	—	6,6	5	—	140	217	184	16	9	8	„
111. Sobolew	Sobolew	Sobolew	0,1	Sobolew	0,1	7	155,0	3	69,7	1	4	8 (4)	—	—	9	—	212	312	312	—	—	—	„
112. Sokół	„	„	3,0	„	3,0	1	35,8	—	—	—	—	—	—	—	1	—	30	52	52	—	—	—	„
113. Stara Huta	Osieck	Pilawa	7,0	Garwolin	5,5	1	27,0	—	—	—	—	—	—	—	1	—	30	48	19	29	—	—	„
114. Stefanów	Żelechów	Żelechów	4,0	Sobolew	12,0	4	160,5	2	100,5	—	2	6 (2)	0,6	2,8	4	1	122	172	52	37	75	8	„
115. Stężyca	Stężyca	Dęblin	7,0	Dęblin	4,0	5	211,5	5	211,5	2	1	3 (1)	1,0	1,3	6	1	182	286	286	—	—	—	„
116. Stoczek	Wola Rębkowska	Garwolin	9,0	Garwolin	5,0	1	19,1	—	—	—	—	—	—	—	1	—	30	45	13	32	—	—	„
117. Stodzew	Parysów	„	13,0	Pilawa	13,0	1	35,0	1	35,0	—	1	2 (1)	—	0,8	1	—	30	73	73	—	—	—	„
118. Strych	Maciejowice	Maciejowice	6,0	Sobolew	9,0	1	27,5	—	—	—	—	—	—	—	1	—	30	65	65	—	—	—	„
119. Stryj	Kłoczew	Żelechów	6,0	„	26,0	1	21,8	—	—	1	—	—	—	0,8	1	—	30	62	62	—	—	—	„
120. Sulbiny Górne	Górzno	Garwolin	4,0	Ruda Tałubska	3,0	1	32,0	—	—	—	—	—	—	0,3	1	—	31	75	51	24	—	—	„
121. Swaty	Ryki	Ryki	4,0	Stawy	4,0	3	81,5	1	36,8	—	—	—	—	1,9	3	—	87	174	62	50	57	5	„
122. Szymoniewicze Duże	Sobienie-Jeziory	Sobienie-Jeziory	7,0	Garwolin	25,0	2	58,1	—	—	—	—	—	—	—	2	—	60	65	65	—	—	—	„
123. Trąbki	Wola Rębkowska	Pilawa	5,0	Pilawa	5,0	4	157,6	—	—	—	—	—	—	—	4	1	131	217	130	87	—	—	„
124. Trojanow	Trojanów	Ryki	12,0	Życzyn	7,0	2	61,2	2	61,2	—	2	4 (1)	—	—	2	—	62	99	78	15	6	—	„
125. Trzcianka	Wilga	Sobienie-Jeziory	15,0	Garwolin	8,0	1	28,4	—	—	1	—	—	—	—	1	—	32	58	33	23	2	—	„
126. Trzcianki	Ułęż	Ryki	10,0	Ryki	7,0	1	33,8	1	33,8	—	1	2 (1)	—	0,3	1	—	30	68	54	14	—	—	„
127. Uchacze	Maciejowice	Maciejowice	1,0	Sobolew	9,0	2	49,3	—	—	—	—	—	—	—	2	—	60	79	78	1	—	—	„
128. Ułęż Górny	Ułęż	Ryki	14,0	Ryki	12,0	4	78,8	—	—	—	—	—	—	0,4	4	2	122	154	134	20	—	—	„
129. Unin	Górzno	Garwolin	6,0	Garwolin	10,0	4	95,4	2	56,0	—	1	3 (1)	—	1,5	4	—	115	227	154	56	15	2	„
130. Warszawice	Warszawice	Sobienie-Jeziory	4,5	Pilawa	14,0	2	69,0	1	45,5	—	1	2 (1)	0,3	1,7	2	1	66	152	110	42	—	—	„
131. [Warszówka]	[„]	[„]	[6,0]	[„]	[15,0]	—	—	—	—	—	—	—	—	—	—	—	—	—	—	—	—	—	„
132. Więcków	Trojanów	Ryki	8,0	Życzyn	3,5	1	28,0	—	—	—	—	—	—	—	1	1	34	78	74	4	—	—	p.
133. Wilkowyja Nowa	Wola Rębkowska	Garwolin	9,0	Ruda Tałubska	4,0	2	47,5	—	—	—	—	—	—	1,7	2	—	62	101	56	7	38	—	„
134. Wilga	Wilga	Sobienie-Jeziory	10,0	Garwolin	18,0	1	35,0	1	35,0	—	1	2 (1)	—	1,7	2	1	38	104	80	24	—	—	„
135. Wola Korycka Dolna	Sobolew	Sobolew	7,0	Sobolew	7,0	2	56,4	1	42,0	—	1	2 (1)	—	1,3	2	—	60	136	130	6	—	—	„
136. Wola Łaskarzewska	Łaskarzew	Łaskarzew	2,0	Łaskarzew	3,0	2	70,0	2	70,0	—	—	—	0,3	—	2	—	60	114	100	14	—	—	„
137. Wola Rębkowska	Wola Rębkowska	Garwolin	4,5	Garwolin	1,0	2	39,9	2	39,9	—	1	2 (1)	0,3	1,4	2	—	60	86	79	5	2	—	„
138. [Wola Starogrodzka]	[Parysów]	[Pilawa]	[8,0]	[Pilawa]	[8,0]	—	—	—	—	—	—	—	—	—	—	—	—	—	—	—	—	—	„
139. Wola Władysławowska	Wola Rębkowska	Garwolin	13,0	Garwolin	8,0	1	30,0	1	30,0	—	1	2 (1)	—	—	1	—	31	93	60	20	13	—	p.
140. Wola Zadybska	Kłoczew	Żelechów	7,0	Sobolew	14,0	1	35,0	—	—	—	—	—	—	0,7	1	—	30	83	80	3	—	—	„
141. Wólka Ostrożeńska	Górzno	Garwolin	15,0	„	8,0	1	35,0	1	35,0	—	1	2 (1)	—	0,9	1	—	30	62	29	22	11	—	„

SZKOŁA siedziba, wzgl. nazwa	GMINA w miastach ulica i Nr. domu	URZĄD POCZTOWY Nazwa	URZĄD POCZTOWY Odległość w km.	STACJA KOLEJOWA Nazwa	STACJA KOLEJOWA Odległość w km.	IZBY LEKCYJNE Ogółem liczba	IZBY LEKCYJNE Ogółem pow. w m²	IZBY LEKCYJNE W budynkach własnych liczba	IZBY LEKCYJNE W budynkach własnych pow. w m²	INNE IZBY SZKOLNE	MIESZKANIA NAUCZYCIELI W BUDYNKACH WŁASNYCH Mieszkań	MIESZKANIA NAUCZYCIELI W BUDYNKACH WŁASNYCH Izb (w tem kuchen)	GRUNTY SZKOLNE W HEKT. W użyciu szkoły	GRUNTY SZKOLNE W HEKT. W użyciu nauczycieli	NAUCZYCIELE W charakterze etatowych	NAUCZYCIELE W charakterze nieetatowych	GODZIN LEKCYJ TYGODNIOWO	DZIECI ZAPISANE DO SZKOŁY Ogółem	DZIECI ZAPISANE DO SZKOŁY Uczęszczające z odległości —1 km.	1—2 km.	2—3 km.	ponad 3 km.	JĘZYK NAUCZANIA
142. Wróble-Wargocin	Maciejowice	Maciejowice	7,0	Sobolew	14,0	2	53,4	—	—	—	—	—	—	0,3	2	1	64	87	73	—	14	—	p.
143. Wysoczyn	Sobienie-Jeziory	Sobienie-Jeziory	3,0	Pilawa	18,0	1	28,6	—	—	—	—	—	—	—	1	—	30	82	61	21	—	—	„
144. Zabieżki	Osieck	Pilawa	8,0	Zabieżki	0,0	1	31,9	—	—	—	—	—	—	—	1	—	30	55	40	15	—	—	„
145. Zabrózdy	Miastków	Miastków k. Garwolina	3,0	Garwolin	21,0	1	31,5	—	—	—	—	—	—	—	1	—	30	97	56	41	—	—	„
146. Zadybie	Kłoczew	Żelechów	7,0	Leopoldów	12,0	2	83,7	1	51,9	1	1	2 (1)	—	0,9	2	—	60	81	77	4	—	—	„
147. Zadybie Nowe	„	„	4,0	Sobolew	18,0	1	35,5	—	—	—	—	—	—	—	1	—	30	49	32	17	—	—	„
148. Zakrzówek	Żelechów	„	2,5	„	21,0	1	20,0	—	—	1	—	—	—	1,9	1	1	34	64	29	35	—	—	„
149. Zalesie	Ryki	Ryki	2,0	Ryki	4,0	1	34,0	1	34,0	—	1	2 (1)	—	—	1	—	30	49	37	12	—	—	„
150. Zaryte	Kłoczew	Żelechów	9,0	Sobolew	12,0	1	46,4	1	46,4	—	1	2 (1)	—	1,4	1	—	30	41	38	3	—	—	„
151. Zasiadały	Żelechów	„	6,5	„	24,5	1	19,3	—	—	—	—	—	—	—	1	—	30	61	6	50	5	—	„
152. Zawady	Górzno	Garwolin	1,5	Garwolin	5,0	2	50,7	2	50,7	1	2	2 (2)	—	—	1	—	30	66	56	2	8	—	„
153. Zawitała	Ułęż	Ryki	12,0	Leopoldów	5,0	2	44,0	—	—	—	—	—	—	—	2	1	66	98	98	—	—	—	„
154. Zgórze	Miastków	Miastków k. Garwolina	5,0	Garwolin	12,0	2	42,0	—	—	—	—	—	0,9	—	2	—	60	113	103	10	—	—	„
155. [Zuzanów]	[Sobienie-Jeziory]	[Sobienie-Jeziory]	[6,0]	[„]	[13,0]	—	—	—	—	—	—	—	—	—	—	—	—	—	—	—	—	—	„
156. Zwola	Miastków	Miastków k. Garwolina	4,0	„	22,0	2	86,0	1	64,9	—	1	4 (1)	0,3	1,1	2	1	62	103	65	32	6	—	p.
157. Żabianka	Trojanów	Ryki	10,0	Życzyn	8,0	1	21,0	—	—	1	—	—	—	1,1	1	—	30	82	67	15	—	—	„
158. Żabieniec Nowy	Łaskarzew	Łaskarzew	9,0	Ruda Talubska	6 0	2	50,4	—	—	—	—	—	—	3,3	2	—	58	90	50	23	17	—	„
159. Życzyn	Trojanów	Ryki	18,0	Życzyn	3,5	1	28,0	—	—	—	—	—	—	—	1	1	36	76	46	30	—	—	„

5. Powiat Hrubieszów

MIASTO:																							
Hrubieszów:																							
1. powszechna męska		Hrubieszów	0,5	Hrubieszów	3,5	5	124,1	—	—	1	—	—	—	—	8	1	238	312	278	24	—	10	p.
2. „ żeńska	ul. Lubelska 9	„	0,5	„	2,0	7	298,2	7	298,2	1	2	6 (2)	—	—	12	1	331	505	449	47	2	7	„
3. „	przed. Sławęcin	„	1,5	„	3,0	2	92,4	2	92,4	—	1	3 (1)	—	—	4	1	90	87	87	—	—	—	„
Dubienka:																							
4. powszechna	ul. 3-go Maja	Dubienka	0,0	Dorohusk	16,0	7	332,0	4	192,0	1	1	3 (1)	0,5	—	8	1	240	387	385	2	—	—	„
WIEŚ:																							
1. Aloizów	Werbkowice	Werbkowice	5,0	Werbkowice	5,0	1	26,1	—	—	—	—	—	—	1,1	1	1	36	23	23	—	—	—	„
2. Aurelin	Jarosławiec	Uchanie	3,0	Hrubieszów	23,0	1	46,4	1	46,4	—	1	3 (1)	—	10,0	1	—	34	48	48	—	—	—	„
3. Bereście	Mołodziatycze	Grabowiec	4,0	Koniuchy	7,0	1	42,0	—	—	—	—	—	0,6	1,1	1	1	38	88	60	28	—	—	„
4. Białopole	Białopole	Białopole	0,5	Hrubieszów	25,0	2	72,0	1	48,0	—	1	3 (1)	0,2	4,3	2	—	61	97	65	2	22	8	„
5. Białowody	Grabowiec	Uchanie	5,0	Miączyn	10,0	1	20,3	—	—	—	—	—	0,2	1,0	1	—	34	38	37	1	—	—	„
6. Bohutycze	Mołodziatycze	Grabowiec	9,0	Werbkowice	7,0	1	46,8	1	46,8	—	1	3 (1)	—	1,7	1	—	34	43	36	7	—	—	„
7. Borodyca	Dziekanów	Hrubieszów	5,0	Hrubieszów	6,0	1	58,2	1	58,2	—	1	4 (1)	0,3	4,1	1	—	34	56	36	20	—	—	„
8. Brzozowiec	Białopole	Dubienka	5,0	Dorohusk	16,0	1	42,0	1	42,0	—	1	3 (1)	0,1	0,1	1	—	34	43	32	11	—	—	„
9. Buśno	„	Białopole	2,5	Hrubieszów	21,0	1	29,3	—	—	—	—	—	8,0	—	1	1	34	75	31	44	—	—	„
10. Cegielnia	Horodło	Horodło	8,0	Uściług	14,0	1	23,1	—	—	—	—	—	—	—	1	—	34	59	52	7	—	—	„
11. Chyżowice	Jarosławiec	Uchanie	7,0	Hrubieszów	14,0	1	68,3	1	68,3	—	1	4 (1)	—	0,3	1	1	44	57	57	—	—	—	„
12. Cichoburz	Mieniany	Hrubieszów	14,0	„	13,0	2	88,9	1	63,0	—	1	3 (1)	0,1	1,0	2	—	62	90	90	—	—	—	„
13. Czartorja	Miączyn	Werbkowice	12,0	Miączyn	4,0	1	22,0	—	—	—	—	—	—	—	1	—	34	40	32	8	—	—	„
14. Czechówka	Grabowiec	Grabowiec	4,0	„	15,0	1	17,0	—	—	—	—	—	—	—	1	—	34	45	39	6	—	—	„
15. Czerniczyn	Dziekanów	Hrubieszów	6,0	Hrubieszów	6,0	2	33,3	—	—	—	—	—	0,6	3,3	3	1	66	90	75	9	6	—	„
16. Czumów	Mieniany	„	6,0	„	5,0	1	59,5	1	59,5	—	1	3 (1)	—	2,0	1	—	34	42	31	11	—	—	„
17. Dołhobyczów	Dołhobyczów	Dołhobyczów	0,0	Sokal	24,0	3	129,1	1	51,9	1	1	3 (1)	—	0,4	3	1	93	142	109	15	11	7	„
18. Drogojewka	Mołodziatycze	Grabowiec	8,0	Werbkowice	12,0	1	33,8	1	33,8	—	1	3 (1)	—	8,3	1	—	34	46	46	—	—	—	„
19. Drohiczany	Jarosławiec	Uchanie	4,0	Hrubieszów	22,0	1	42,0	1	42,0	—	1	3 (1)	—	—	1	—	34	53	53	—	—	—	„
20. Dziekanów	Dziekanów	Hrubieszów	5,0	„	6,0	2	119,0	2	119,0	1	2	7 (2)	—	3,3	3	1	66	104	64	40	—	—	„
21. Frankamionka	Miączyn	Werbkowice	10,0	Koniuchy	3,0	1	25,0	—	—	—	—	—	—	—	1	—	34	44	34	10	—	—	„
22. Gdeszyn	Mołodziatycze	Grabowiec	7,0	„	4,0	2	70,4	—	—	—	—	—	—	—	2	—	64	128	128	—	—	—	„
23. Gliniska	Jarosławiec	Uchanie	7,0	Werbkowice	12,0	1	42,0	1	42,0	—	1	3 (1)	—	0,9	1	—	34	42	42	—	—	—	„
24. Gozdów	Werbkowice	Werbkowice	4,0	Gozdów	0,3	1	45,8	1	45,8	—	1	3 (1)	0,6	—	2	—	60	83	83	—	—	—	„

SZKOŁA SIEDZIBA, WZGL. NAZWA	GMINA W MIASTACH ULICA i Nr. DOMU	URZĄD POCZTOWY		STACJA KOLEJOWA		IZBY LEKCYJNE				INNE IZBY SZKOLNE	MIESZKANIA NAUCZYCIELI W BUDYNKACH WŁASNYCH		GRUNTY SZKOLNE W HEKT.		NAUCZYCIELE		GODZIN LEKCYJ. TYGODNIOWO	DZIECI ZAPISANE DO SZKOŁY					JĘZYK NAUCZANIA
		Nazwa	Odległość w km.	Nazwa	Odległość w km.	Ogółem		W budynkach własnych					W użyciu		W charakterze			Ogółem	Uczęszczające z odległości				
						liczba	pow. w m.²	liczba	pow. w m.²		Mieszkań	Izb (w tem kuchen)	szkoły	nauczycieli	etatowych	nieetatowych			—1 km.	1—2 km.	2—3 km.	ponad 3 km.	
25. Grabowiec	Grabowiec	Grabowiec	0,5	Miączyn	11,0	7	212,8	1	45,0	2	1	3 (1)	—	0,6	13	—	297	555	517	6	18	14	p.
26. Gródek	Mieniany	Hrubieszów	3,0	Hrubieszów	3,0	1	21,0	1	21,0	—	1	3 (1)	—	2,0	1	—	34	54	54	—	—	—	„
27. Hołubie	Dołhobyczów	Kryłów	3,0	„	17,0	1	45,0	1	45,0	—	1	4 (1)	—	1,1	1	—	34	72	62	10	—	—	„
28. Honiatyn	„	Dołhobyczów	4,0	Sokal	20,0	2	60,7	1	42,7	—	1	3 (1)	0,3	2,5	2	1	64	65	33	12	20	—	„
29. Horodło	Horodło	Horodło	1,0	Uściług	7,0	6	255,0	6	255,0	1	1	3 (1)	—	0,6	9	1	255	361	340	4	17	—	„
30. Horoszczyce	Dołhobyczów	Dołhobyczów	4,0	Tuczapy	18,0	1	24,0	1	24,0	—	1	2 (1)	—	—	1	—	34	76	43	30	3	—	„
31. Horyszów Ruski	Miączyn	Werbkowice	12,0	Koniuchy	2,5	2	46,9	1	28,6	—	1	3 (1)	0,2	0,6	2	—	58	92	78	4	5	5	„
32. Hostynne	Werbkowice	„	5,0	Werbkowice	5,0	3	139,6	3	139,6	—	3	4 (1)	—	5,6	4	—	92	124	58	41	25	—	„
33. Hrebenne	Horodło	Horodło	3,0	Uściług	8,0	1	39,6	1	39,6	—	1	3 (1)	0,1	0,1	1	—	35	57	57	—	—	—	„
34. Husynne	„	„	9,0	Hrubieszów	8,0	1	55,1	1	55,1	—	1	3 (1)	—	0,3	1	—	34	63	63	—	—	—	„
35. Janki	„	„	3,0	Uściług	5,0	1	16,5	—	—	—	—	—	—	—	1	—	34	42	22	20	—	—	„
36. Janki	Moniatycze	Hrubieszów	10,5	Hrubieszów	10,5	1	29,9	1	29,9	—	1	2 (1)	—	0,6	1	—	34	54	50	4	—	—	„
37. Jarosławiec	Jarosławiec	Uchanie	4,0	„	24,0	2	120,7	2	120,7	—	2	8 (2)	0,1	4,4	3	—	87	121	95	20	6	—	„
38. Kadłubiska	Dołhobyczów	Dołhobyczów	2,0	Sokal	27,0	1	34,3	1	34,3	—	1	2 (1)	—	0,2	1	2	40	73	45	27	—	1	„
39. Kajetanówka	Białopole	Dubienka	6,0	Dorohusk	10,0	1	34,1	—	—	—	—	—	—	—	1	—	34	50	44	6	—	—	„
40. Kajetanówka Nowa	„	„	7,0	„	15,0	1	22,5	—	—	—	—	—	—	—	1	—	34	46	30	16	—	—	„
41. Kobło	Horodło	Horodło	6,0	Hrubieszów	10,0	2	78,0	2	78,0	—	1	3 (1)	—	0,3	2	—	60	108	95	13	—	—	„
42. Koniuchy	Miączyn	Werbkowice	12,0	Koniuchy	1,0	1	45,4	1	45,4	—	1	3 (1)	0,2	0,6	1	1	36	94	69	25	—	—	„
43. Kopyłów	Horodło	Horodło	6,0	Hrubieszów	12,0	1	50,1	1	50,1	—	1	2 (1)	0,3	—	1	—	34	89	89	—	—	—	„
44. Korytyna	Mołodziatycze	Grabowiec	5,0	Werbkowice	8,0	1	16,8	—	—	—	—	—	—	—	1	—	34	30	14	16	—	—	„
45. Kosmów	Kryłów	Kryłów	5,0	Hrubieszów	12,0	1	46,9	1	46,9	—	1	3 (1)	—	—	1	1	36	61	44	16	1	—	„
46. Kotorów	Werbkowice	Werbkowice	5,0	Werbkowice	5,0	1	20,6	1	20,6	—	1	2 (1)	—	—	1	—	34	42	40	2	—	—	„
47. Kryłów	Kryłów	Kryłów	0,0	Hrubieszów	16,0	4	197,1	4	197,1	1	4	9 (4)	0,4	—	4	1	118	202	173	22	2	5	„
48. Kułakowice	Moniatycze	Hrubieszów	12,0	„	12,0	1	60,0	1	60,0	—	1	3 (1)	0,2	—	1	—	34	58	32	18	8	—	„
49. Liski	Horodło	Horodło	7,0	„	12,0	1	18,0	—	—	—	—	—	—	0,2	1	—	34	50	42	8	—	—	„
50. Łasków	Mircze	Kryłów	8,0	„	21,0	1	42,0	—	—	—	—	—	—	—	1	—	34	86	61	25	—	—	„
51. Łuszczów	Jarosławiec	Uchanie	8,0	„	14,0	1	42,7	1	42,7	—	1	3 (1)	—	—	1	—	34	56	40	5	11	—	„
52. Łużków	Horodło	Horodło	4,0	Uściług	4,0	2	82,2	1	66,5	—	1	3 (1)	—	0,2	2	—	62	88	85	3	—	—	„
53. Majdan Tuczempski	Grabowiec	Grabowiec	7,0	Miączyn	16,0	1	24,8	—	—	—	—	—	—	—	1	—	30	46	46	—	—	—	„
54. Majdan Wielki	Mołodziatycze	„	8,0	Werbkowice	12,0	1	38,2	1	38,2	—	1	3 (1)	—	5,0	1	—	34	41	41	—	—	—	„
55. Malice	Werbkowice	Werbkowice	6,0	Malice	0,5	1	26,9	—	—	—	—	—	0,3	—	1	—	42	62	55	7	—	—	„
56. Małcze	Horodło	Horodło	8,0	Uściług	12,0	1	42,6	1	42,6	—	1	3 (1)	0,3	1,4	1	—	34	77	73	4	—	—	„
57. Małków	Kryłów	Kryłów	4,0	Hrubieszów	18,0	1	43,7	1	43,7	—	1	3 (1)	0,3	—	1	—	34	61	51	10	—	—	„
58. Metelin	Mieniany	Hrubieszów	7,0	„	7,0	1	30,0	1	30,0	—	1	2 (1)	—	—	1	—	34	43	17	26	—	—	„
59. Miączyn	Miączyn	Werbkowice	22,0	Miączyn	2,0	2	65,0	—	—	—	—	—	—	5,0	2	—	72	162	139	10	13	—	„
60. Mieniany	Mieniany	Hrubieszów	11,0	Hrubieszów	10,0	2	96,0	—	—	—	—	—	—	—	2	—	64	93	71	9	7	6	„
61. Miętkie	Miętkie	Werbkowice	11,0	Turkowice	5,0	2	105,1	2	105,1	2	2	4 (1)	0,6	1,2	2	—	61	107	75	13	15	4	„
62. Mircze	Mircze	Kryłów	10,0	Werbkowice	16,0	2	112,0	1	56,0	—	1	3 (1)	—	—	3	1	90	224	211	5	6	2	„
63. Modryniec	„	„	13,0	Hrubieszów	15,0	1	78,8	1	78,8	—	1	3 (1)	—	1,0	1	—	34	108	45	57	6	—	„
64. Mojsławice	Moniatycze	Hrubieszów	14,0	„	14,0	1	31,5	1	31,5	—	1	2 (1)	—	—	1	—	36	57	40	14	3	—	„
65. Mołodziatycze	Mołodziatycze	Grabowiec	9,0	Werbkowice	7,0	2	64,6	1	49,0	—	1	3 (1)	—	0,1	2	—	62	86	86	—	—	—	„
66. Mołożów	Miętkie	Werbkowice	12,0	Tuczapy	2,0	1	19,0	—	—	—	—	—	—	—	1	—	34	60	21	36	3	—	„
67. Moniatycze	Moniatycze	Hrubieszów	7,0	Hrubieszów	7,0	2	96,8	1	46,8	—	1	3 (1)	0,3	—	2	2	69	98	73	21	2	2	„
68. Nieledew	„	„	8,0	„	9,0	2	74,3	1	46,8	—	2	4 (1)	0,1	0,2	3	—	90	141	140	1	—	—	„
69. Nowosiółki	„	„	5,0	„	5,0	1	51,8	1	51,8	—	1	3 (1)	—	—	1	—	34	49	49	—	—	—	„
70. Obrowiec	„	„	6,0	„	6,0	1	15.0	1	15,0	—	1	3 (1)	—	0,2	1	—	34	51	48	3	—	—	„
71. Ornatowice	Grabowiec	Grabowiec	4,5	Miączyn	15,0	1	34,5	—	—	—	—	—	—	—	1	—	34	46	46	—	—	—	„
72. Osiczyna	„	„	7,0	„	14,0	2	48,9	1	26,7	—	1	2 (1)	—	—	2	—	61	67	63	4	—	—	„
73. Oszczów	Dołhobyczów	Dołhobyczów	4,0	Sokal	20,0	2	71,1	1	46,3	—	1	3 (1)	—	0,7	2	—	60	85	85	—	—	—	„
74. Pasieka	Miętkie	Werbkowice	9,0	Turkowice	4,0	1	25,0	—	—	—	—	—	—	—	1	—	34	52	43	9	—	—	„
75. Peresołowice	Mołodziatycze	Grabowiec	12,0	Werbkowice	4,0	1	23.7	—	—	—	—	—	—	1,9	1	—	34	40	28	12	—	—	„
76. Piaseczno	Dołhobyczów	Kryłów	5,0	Hrubieszów	21,0	1	17,3	—	—	—	—	—	—	0,4	1	—	33	45	44	1	—	—	„
77. Pobereżany	Dziekanów	Hrubieszów	2,0	„	3,0	1	45,0	—	—	—	—	—	—	—	1	—	34	69	58	11	—	—	„
78. Podhorce	Werbkowice	Werbkowice	4,0	Werbkowice	4,5	3	53,0	1	31,2	1	1	3 (1)	0,6	0,6	4	—	88	126	110	16	—	—	„
79. Poraj	Horodło	Horodło	3,0	Uściług	11,0	1	20,0	—	—	—	—	—	—	0,3	1	—	34	56	55	1	—	—	„
80. Prehoryłe	Kryłów	Kryłów	1,0	Hrubieszów	18,0	1	59,5	1	59,5	—	1	3 (1)	0,6	—	1	—	34	73	58	15	—	—	„
81. Putnowice Górne	Jarosławiec	Uchanie	5,0	„	22,0	1	39,9	—	—	—	—	—	—	—	1	—	34	42	29	13	—	—	„

SZKOŁA siedziba, wzgl. nazwa	GMINA w miastach ulica i Nr. domu	URZĄD POCZTOWY nazwa	URZĄD POCZTOWY odległość w km.	STACJA KOLEJOWA nazwa	STACJA KOLEJOWA odległość w km.	IZBY LEKCYJNE ogółem liczba	IZBY LEKCYJNE ogółem pow. w m.²	IZBY LEKCYJNE w budynkach własnych liczba	IZBY LEKCYJNE w budynkach własnych pow. w m.²	INNE IZBY SZKOLNE	MIESZKANIA NAUCZYCIELI W BUDYNKACH WŁASNYCH mieszkań	MIESZKANIA NAUCZYCIELI W BUDYNKACH WŁASNYCH izb (w tem kuchen)	GRUNTY SZKOLNE W HEKT. w użyciu szkoły	GRUNTY SZKOLNE W HEKT. w użyciu nauczycieli	NAUCZYCIELE w charakterze etatowych	NAUCZYCIELE w charakterze nieetatowych	GODZIN LEKCYJ TYGODNIOWO	DZIECI ZAPISANE DO SZKOŁY ogółem	DZIECI ZAPISANE DO SZKOŁY uczęszczające z odległości —1 km.	1—2 km.	2—3 km.	ponad 3 km.	JĘZYK NAUCZANIA
82. Raciborowice	Białopole	Białopole	5,0	Hrubieszów	20,0	2	54,0	—	—	1	—	—	—	7,8	2	—	62	95	71	13	11	—	p.
83. Radostów	Mircze	Kryłów	16,0	Tuczapy	8,0	1	33,8	—	—	—	—	—	—	—	1	—	34	54	54	—	—	—	„
84. Rogatka	Białopole	Dubienka	4,0	Dorohusk	14,0	1	24,8	1	24,8	—	1	3 (1)	0,6	—	1	—	34	73	45	28	—	—	„
85. Roskoszówka	Jarosławiec	Uchanie	1,0	Hrubieszów	21,0	2	78,4	1	54,0	—	1	3 (1)	3,4	1,1	2	—	60	98	98	—	—	—	„
86. Sahryń	Miętkie	Werbkowice	7,0	Turkowice	4,0	3	125,4	3	125,4	—	2	5 (2)	—	—	4	1	90	143	33	110	—	—	„
87. Siedliszcze	Białopole	Dubienka	5,5	Dorohusk	13,0	2	64,3	2	64,3	—	1	3 (1)	—	—	2	—	62	84	49	21	14	—	„
88. Skomorochy Małe	Grabowiec	Grabowiec	3,0	Miączyn	11,0	1	16,5	—	—	—	—	—	—	—	1	—	34	55	51	4	—	—	„
89. Skryhiczyn	Białopole	Dubienka	5,0	Dorohusk	20,0	1	35,0	—	—	—	—	—	0,5	0,5	1	—	34	86	86	—	—	—	„
90. Smoligów	Kryłów	Kryłów	8,0	Hrubieszów	20,0	1	16,0	—	—	—	—	—	—	—	1	—	34	54	54	—	—	—	„
91. Stanisławka	Miączyn	Werbkowice	30,0	Miączyn	12,0	2	55,9	—	—	—	—	—	—	—	2	—	64	108	73	31	4	—	„
92. Stanisławówka	Białopole	Dubienka	4,0	Dorohusk	10,0	1	35,0	1	35,0	—	1	3 (1)	—	—	1	—	34	40	28	12	—	—	„
93. Staszyc	Jarosławiec	Uchanie	3,0	Uchanie	3,0	1	42,3	1	42,3	—	1	3 (1)	—	—	1	—	36	53	27	24	2	—	„
94. Stefankowice	Moniatycze	Hrubieszów	12,0	Hrubieszów	14,0	1	43,2	1	43,2	—	1	3 (1)	0,7	—	1	—	34	45	45	—	—	—	„
95. Strzelce	Białopole	Białopole	6,0	„	21,0	2	61,8	—	—	—	—	—	0,6	—	2	—	62	94	87	3	—	4	„
96. Strzyżowiec	Werbkowice	Werbkowice	3,0	Werbkowice	2,0	1	30,0	—	—	—	—	—	—	—	1	—	34	51	26	25	—	—	„
97. Strzyżów	Horodło	Horodło	5,5	Uściług	8,0	3	155,0	1	56,0	—	2	5 (1)	0,6	3,3	4	—	108	189	189	—	—	—	„
98. Szpikołosy	Dziekanów	Hrubieszów	7,0	Hrubieszów	9,0	2	58,6	2	58,6	—	1	4 (1)	—	3,7	2	1	62	82	81	1	—	—	„
99. Szychowiec	Kryłów	Kryłów	6,0	„	17,0	1	45,2	1	45,2	—	1	3 (1)	0,5	3,5	1	—	30	88	68	16	4	—	„
100. Szystowice	Grabowiec	Grabowiec	4,0	Miączyn	14,0	1	23,9	—	—	—	—	—	—	—	1	—	34	68	62	6	—	—	„
101. Ślipcze	Mieniany	Hrubieszów	9,0	Hrubieszów	9,0	1	30,6	—	—	—	—	—	0,6	—	1	—	34	59	59	—	—	—	„
102. Świdniki	Miączyn	Werbkowice	20,0	Miączyn	7,0	2	52,5	—	—	—	—	—	—	0,3	2	—	60	98	79	19	—	—	„
103. Świerszczów	Dziekanów	Hrubieszów	4,0	Hrubieszów	5,0	1	40,0	1	40,0	—	1	2 (1)	—	—	1	—	34	46	25	19	2	—	„
104. Teratyn	Jarosławiec	Uchanie	8,0	„	15,0	2	66,0	1	42,0	—	1	2 (1)	—	—	2	1	62	115	77	33	5	—	„
105. Terebin	Werbkowice	Werbkowice	4,0	Werbkowice	4,0	1	16,5	—	—	—	—	—	0,3	3,6	1	—	44	80	36	29	11	4	„
106. Trościanka	Grabowiec	Grabowiec	8,0	Miączyn	19,0	1	25,0	—	—	—	—	—	—	—	1	—	30	42	42	—	—	—	„
107. Trzeszczany	Mołodziatycze	Hrubieszów	12,0	Hrubieszów	12,0	2	68,5	1	48,5	—	1	3 (1)	—	5,0	3	1	88	121	95	26	—	—	„
108. Tuchanie	Białopole	Dubienka	6,5	Dorohusk	12,0	1	27,0	—	—	—	—	—	—	—	1	—	34	46	46	—	—	—	„
109. Tuczapy	Miętkie	Werbkowice	15,0	Tuczapy	2,0	1	56,6	1	56,6	—	1	3 (1)	—	—	1	—	34	73	61	—	12	—	„
110. Tuczempy	Grabowiec	Grabowiec	6,0	Miączyn	15,0	1	35,0	1	35,0	—	1	3 (1)	—	—	1	—	34	47	47	—	—	—	„
111. Turkowice	Miętkie	Werbkowice	12,0	Turkowice	0,5	1	30,0	1	30,0	—	1	3 (1)	—	—	1	—	34	57	57	—	—	—	„
112. Turkowice	„	Tyszowce	4,0	„	2,2	2	44,6	—	—	—	—	—	0,6	—	3	1	86	77	77	—	—	—	„
113. Ubrodowice	Moniatycze	Hrubieszów	12,0	Hrubieszów	12,0	1	35,8	1	35,8	—	1	3 (1)	0,6	—	1	—	34	77	34	32	11	—	„
114. Uchanie	Jarosławiec	Uchanie	0,0	„	21,0	6	180,1	1	43,2	—	1	3 (1)	—	0,6	8	1	221	282	272	—	4	6	„
115. Uchańka	Białopole	Dubienka	3.0	Dorohusk	8,0	1	20,0	—	—	—	—	—	—	—	1	—	34	42	42	—	—	—	„
116. Werbkowice	Werbkowice	Werbkowice	0,8	Werbkowice	0,5	3	89,5	2	66,5	—	1	4 (1)	0,2	4,0	3	1	94	114	94	9	11	—	„
117. Wereszyn	Kryłów	Kryłów	12,0	Tuczapy	10,0	1	33,0	1	33,0	—	1	3 (1)	—	1,5	1	1	36	66	60	6	—	—	„
118. Wiszniów	Mircze	„	14,0	„	8,0	2	55,5	2	55,5	—	1	3 (1)	0,2	0,3	2	—	60	116	76	14	26	—	„
119. Władzin	Jarosławiec	Uchanie	2,0	Hrubieszów	23,0	1	33,0	1	33,0	—	1	3 (1)	0,2	—	1	—	34	33	22	11	—	—	„
120. Wołajowice	Moniatycze	Hrubieszów	7,0	„	7,0	1	30,0	—	—	—	—	—	—	—	1	—	34	63	50	10	3	—	„
121. Zaborce	Mołodziatycze	Grabowiec	7,0	Werbkowice	7,0	1	45,0	1	45,0	—	1	3 (1)	—	0,4	1	—	34	51	46	5	—	—	„
122. Zadubce	Moniatycze	Hrubieszów	9,0	Hrubieszów	9,0	1	30,3	1	30,3	—	1	3 (1)	—	0,1	1	—	34	74	65	9	—	—	„
123. Zawałów	Miączyn	Kotlice	4,0	Koniuchy	3,0	3	93,6	1	42,3	—	1	3 (1)	—	—	3	—	82	146	142	—	—	4	„
124. Zosin	Horodło	Horodło	6,0	Uściług	3,0	1	26,4	—	—	—	—	—	1,7	—	1	—	34	54	51	3	—	—	„
125. Żuków	Miączyn	Miączyn	15,0	Miączyn	6,0	1	25,0	—	—	—	—	—	2,8	0,2	1	—	32	82	68	14	—	—	„
126. Żurawlów	Grabowiec	Grabowiec	4,0	„	10,0	1	21,6	—	—	—	—	—	—	1,0	1	—	34	44	44	—	—	—	„

6. Powiat Janów

MIASTO: *Janów:*																							
1. powszechna męska	„	Janów lubelski	0,5	Szastarka	21,0	4	190,4	4	190,4	1	1	4 (1)	0,6	0,8	7	1	156	332	304	28	—	—	p.
2. „ żeńska	ul. Wałowa	„	0,1	„	21,0	6	215,7	—	—	2	—	—	—	—	10	1	258	420	388	23	9	—	„
Kraśnik:																							
3. powszechna nr. 1.	ul. Kościuszkowska	Kraśnik	0,2	Kraśnik	4,0	7	387,9	7	387,9	7	2	5 (1)	—	—	8	1	219	371	215	153	1	2	„

SZKOŁA siedziba, wzgl. nazwa	GMINA w miastach ulica i Nr. domu	URZĄD POCZTOWY Nazwa	URZĄD POCZTOWY Odległość w km.	STACJA KOLEJOWA Nazwa	STACJA KOLEJOWA Odległość w km.	IZBY LEKCYJNE Ogółem liczba	IZBY LEKCYJNE Ogółem pow. w m.²	IZBY LEKCYJNE W budynkach własnych liczba	IZBY LEKCYJNE W budynkach własnych pow. w m.²	INNE IZBY SZKOLNE	MIESZKANIA NAUCZYCIELI W BUDYNKACH WŁASNYCH Mieszkań	MIESZKANIA NAUCZYCIELI W BUDYNKACH WŁASNYCH Izb (w tem kuchen)	GRUNTY SZKOLNE W HEKT. W użyciu szkoły	GRUNTY SZKOLNE W HEKT. W użyciu nauczycieli	NAUCZYCIELE W charakterze etatowych	NAUCZYCIELE W charakterze nieetatowych	GODZIN LEKCYJ TYGODNIOWO	DZIECI ZAPISANE DO SZKOŁY Ogółem	DZIECI ZAPISANE DO SZKOŁY Uczęszczające z odległości —1 km.	1—2 km.	2—3 km.	ponad 3 km.	JĘZYK NAUCZANIA
4. powszechna nr. 2	ul. Urzędowska	Kraśnik	1,0	Kraśnik	4,0	2	68,6	—	—	—	—	—	—	—	3	—	85	176	171	5	—	—	p.
5. „ „ nr. 3	przedm. Piaski	„	2,5	„	6,0	1	33,0	—	—	—	—	—	—	—	1	—	36	63	63	—	—	—	„
WIEŚ:																								
1. Aleksandrów	Gościeradów	Gościeradów	7,0	Kraśnik	21,0	1	35,5	—	—	—	—	—	—	2,2	1	1	34	45	24	14	7	—	„
2. Andrzejów	Kawęczyn	Janów lubelski	6,0	Szastarka	12,0	1	30,1	—	—	—	—	—	—	—	1	—	30	90	90	—	—	—	„
3. Annopol	Annopol	Annopol	0,0	Jasice	14,0	6	162,1	2	75,2	—	1	3 (1)	0,3	3,9	8	1	235	370	316	23	31	—	„
4. Antolin	Brzozówka	Modliborzyce	9,0	Szastarka	12,0	1	30,0	—	—	—	—	—	—	—	1	—	30	30	30	—	—	—	„
5. Baraki Nowe	Zaklików	Zaklików	7,0	Zaklików	7,0	1	25,0	—	—	—	—	—	—	—	1	—	30	65	44	19	2	—	„
6. Baraki Stare	„	„	7,0	„	6,0	1	16,0	—	—	—	—	—	—	—	1	—	30	54	54	—	—	—	„
7. Batorz	Chrzanów	Janów lubelski	20,0	Szastarka	12,0	2	74,0	—	—	—	—	—	—	—	2	1	64	140	93	47	—	—	„
8. Biała Ordynacka	Kawęczyn	„	1,0	„	21,0	4	114,8	—	—	—	—	—	—	—	4	1	121	222	222	—	—	—	„
9. Blinów	Brzozówka	Modliborzyce	16,0	„	5,0	1	30,2	—	—	—	—	—	—	—	1	1	34	77	77	—	—	—	„
10. Błażek	„	„	14,0	„	9,0	1	28,0	—	—	—	—	—	—	1,3	1	—	34	85	85	—	—	—	„
11. Boby	Urzędów	Urzędów	7,0	Kraśnik	22,0	2	67,1	—	—	—	—	—	—	1,1	2	1	78	156	78	59	19	—	„
12. Boiska	Dzierzkowice	„	14,0	„	24,0	1	24,3	—	—	—	—	—	—	4,4	1	—	34	54	54	—	—	—	„
13. Boiska	„	„	16,0	„	26,0	1	27,2	—	—	—	—	—	—	—	1	—	34	47	41	6	—	—	„
14. Borów	Kosin	Annopol	12,0	Zaklików	14,0	2	67,4	1	42,3	—	1	3 (1)	—	2,2	2	1	62	115	110	5	—	—	„
15. Branew Szlachecka	Chrzanów	Janów lubelski	12,0	Szastarka	21,0	1	28,1	—	—	—	—	—	—	—	1	1	36	95	87	5	—	3	„
16. [Brzozówka]	[Brzozówka]	[Modliborzyce]	[14,0]	[„]	[2,0]	[1]	•	—	—	—	—	—	—	—	—	—	—	[65]	[65]	—	—	—	„
17. Budki	Trzydnik	Kraśnik	10,0	Rzeczyca	8,0	1	38,4	—	—	—	—	—	—	—	1	—	31	56	12	44	—	—	p.
18. Budzyń	Dzierzkowice	Urzędów	6,0	Kraśnik	7,0	1	31,4	—	—	—	—	—	—	—	1	—	30	74	74	—	—	—	„
19. Bystrzyca	Zakrzówek	Zakrzówek	3,0	Wilkołaz	3,0	3	81,0	—	—	—	—	—	—	1,1	3	—	86	151	46	102	3	—	„
20. Chrzanów	Chrzanów	Janów lubelski	17,0	Szastarka	24,0	3	82,1	—	—	—	—	—	—	—	3	—	90	218	218	—	—	—	„
21. Dąbie	Modliborzyce	Modliborzyce	3,0	„	14,0	2	56,2	—	—	—	—	—	—	—	2	—	70	86	80	6	—	—	„
22. Dąbrowa	Annopol	Annopol	5,0	Zaklików	18,0	2	70,5	—	—	—	—	—	—	—	2	—	61	96	90	6	—	—	„
23. Dąbrówka	Potok	Potok Wielki	5,0	Rzeczyca	2,0	1	41,6	—	—	—	—	—	—	—	1	—	30	105	66	39	—	—	„
24. Dębina	Zakrzówek	Zakrzówek	6,0	Wilkołaz	12,0	1	21,5	—	—	—	—	—	—	—	1	—	30	61	61	—	—	—	„
25. Dobrowola	Wilkołaz	Wilkołaz	4,0	„	5,5	1	19,8	—	—	—	—	—	—	—	1	1	32	55	55	—	—	—	„
26. Dzierzkowice	Dzierzkowice	Urzędów	6,0	Kraśnik	14,0	5	144,7	—	—	—	—	—	—	—	5	—	138	210	154	32	17	7	„
27. Dzierzkowice	„	„	9,0	Wilkołaz	18,0	2	46,2	—	—	—	—	—	—	1,1	2	—	60	98	96	2	—	—	„
28. Dzierzkowice	„	„	8,0	Kraśnik	16,0	2	51,7	—	—	—	—	—	—	2,2	2	—	65	96	96	—	—	—	„
29. Flisy	Kawęczyn	Janów lubelski	7,0	Szastarka	27,0	1	28,6	—	—	—	—	—	—	—	1	—	32	38	38	—	—	—	„
30. Gielnia	Zaklików	Zaklików	6,0	Lipa	4,0	1	25,5	—	—	—	—	—	—	—	1	—	30	48	46	2	—	—	„
31. Godziszów	Kawęczyn	Janów lubelski	8,0	Szastarka	18,0	2	39,0	—	—	—	—	—	—	—	2	—	60	176	63	82	31	—	„
32. Godziszów	„	„	8,0	„	18,0	1	30,0	—	—	—	—	—	—	—	1	—	30	83	68	8	7	—	„
33. Goliszowiec	Zaklików	Zaklików	16,0	Lipa	6,0	1	26,0	—	—	—	—	—	—	—	1	—	32	33	21	7	—	5	„
34. Gościeradów	Gościeradów	Gościeradów	0,5	Kraśnik	18,0	4	155,9	2	89,1	—	1	2 (1)	—	2,8	4	1	117	232	211	21	—	—	„
35. Grabówka	Annopol	Annopol	8,0	„	25,0	3	115,8	1	60,8	1	1	2 (1)	0,2	3,0	3	—	85	236	188	38	6	4	„
36. Gwizdów	Modliborzyce	Modliborzyce	14,5	Lipa	15,0	1	33,0	—	—	—	—	—	—	—	1	—	35	47	15	15	17	—	„
37. Huta-Józefów	Potok	„	8,0	Szastarka	5,0	1	24,0	—	—	—	—	—	—	—	1	—	30	104	104	—	—	—	„
38. Irena	Zaklików	Zaklików	4,0	Zaklików	5,0	1	18,1	—	—	—	—	—	—	0,4	1	—	36	44	41	3	—	—	„
39. Janiszów	Kosin	Zawichost	2,0	Dwikozy	10,0	2	50,5	—	—	—	—	—	—	—	2	1	70	123	100	23	—	—	„
40. Kawęczyn	Kawęczyn	Janów lubelski	4,0	Szastarka	19,0	1	28,6	—	—	1	—	—	—	—	1	—	30	55	18	37	—	—	„
41. Kępa	Wilkołaz	Wilkołaz	9,0	Niedrzwica Duża	9,0	1	22,0	—	—	—	—	—	—	—	1	—	32	54	49	5	—	—	„
42. Kłodnica Dolna	„	„	7,0	Wilkołaz	8,0	1	10,1	—	—	—	—	—	—	—	1	—	30	57	57	—	—	—	„
43. Kłodnica Górna	„	„	6,0	Niedrzwica Duża	8,0	1	45,0	—	—	—	—	—	0,2	0,2	1	1	32	73	73	—	—	—	„
44. Kosin	Kosin	Annopol	7,0	Zaklików	16,0	2	36,2	—	—	1	—	—	—	1,1	2	1	62	97	97	—	—	—	„
45. Kowalin	Trzydnik	Kraśnik	4,0	Kraśnik	8,0	1	20,6	—	—	—	—	—	—	—	1	—	32	47	34	13	—	—	„
46. Kraśnik	Brzozówka	„	4,0	„	0,0	1	30,0	—	—	1	—	—	—	—	1	—	32	58	23	7	28	—	„
47. Krzemień	Kawęczyn	Janw lubelski	8,0	Szastarka	30,0	1	36,0	—	—	—	—	—	—	—	1	—	34	98	67	31	—	—	„
48. Krzemień	„	„	8,0	„	30,0	1	31,6	—	—	—	—	—	—	—	1	—	34	53	38	15	—	—	„
49. Krzemień	„	„	8,0	„	29,0	1	36,0	—	—	—	—	—	—	—	1	—	34	83	30	38	15	—	„
50. Księżomierz	Gościeradów	Gościeradów	4,0	Kraśnik	19,0	6	227,2	1	68,4	—	1	4 (1)	0,1	3,8	6	1	182	317	141	145	22	9	„
51. Lipa	Zaklików	Zaklików	14,0	Lipa	0,0	1	31,1	—	—	—	—	—	—	—	1	—	30	64	54	10	—	—	„
52. Liśnik Mały	Trzydnik	Kraśnik	10,0	Kraśnik	13,0	1	30,3	—	—	—	—	—	—	—	1	—	35	51	42	9	—	—	„
53. Liśnik Duży	Gościeradów	Gościeradów	5,0	„	14,0	2	90,7	1	69,6	—	1	3 (1)	0,4	2,8	2	—	60	101	93	8	—	—	„

SZKOŁA siedziba, wzgl. nazwa	GMINA w miastach ulica i Nr. domu	URZĄD POCZTOWY Nazwa	URZĄD POCZTOWY Odległość w km.	STACJA KOLEJOWA Nazwa	STACJA KOLEJOWA Odległość w km.	IZBY LEKCYJNE Ogółem liczba	IZBY LEKCYJNE Ogółem pow. w m.²	IZBY LEKCYJNE W budynkach własnych liczba	IZBY LEKCYJNE W budynkach własnych pow. w m.²	INNE IZBY SZKOLNE	MIESZKANIA NAUCZYCIELI W BUDYNKACH WŁASNYCH Mieszkań	MIESZKANIA NAUCZYCIELI W BUDYNKACH WŁASNYCH Izb (w tem kuchen)	GRUNTY SZKOLNE W HEKT. W użyciu szkoły	GRUNTY SZKOLNE W HEKT. W użyciu nauczycieli	NAUCZYCIELE W charakterze etatowych	NAUCZYCIELE W charakterze nieetatowych	GODZIN LEKCYJ TYGODNIOWO	DZIECI ZAPISANE DO SZKOŁY Ogółem	DZIECI ZAPISANE DO SZKOŁY Uczęszczające z odległości —1 km.	1—2 km.	2—3 km.	ponad 3 km.	JĘZYK NAUCZANIA
54. Ludmiłówka	Dzierzkowice	Urzędów	10,0	Kraśnik	18,0	1	24,9	—	—	—	—	—	—	—	1	—	35	68	68	—	—	—	p
55. Lute	Modliborzyce	Modliborzyce	2,0	Szastarka	12,0	1	31,6	—	—	—	—	—	—	—	1	—	30	48	48	—	—	—	"
56. Łada	Chrzanów	Janów lubelski	17,0	„	32,0	1	30,3	—	—	—	—	—	—	—	1	—	30	76	76	—	—	—	"
57. Łążek Zaklikowski	Zaklików	Zaklików	8,0	Zaklików	9,0	1	42,0	—	—	—	—	—	—	1,5	1	—	30	46	40	—	6	—	"
58. Łychow Gościeradowski	Trzydnik	Kraśnik	15,0	Rzeczyca	6,0	1	20,0	—	—	—	—	—	—	—	1	—	30	97	48	49	—	—	"
59. Majdan Bobowski	Urzędów	Urzędów	7,0	Kraśnik	14,0	1	39,0	—	—	—	—	—	—	—	1	—	33	68	68	—	—	—	"
60. Majdan-Grabina	Zakrzówek	Zakrzówek	4,0	Wilkołaz	12,0	3	82,6	—	—	—	—	—	—	—	3	—	92	129	129	—	—	—	"
61. Majdan-Modliborzycki	Modliborzyce	Madliborzyce	3,0	Szastarka	15,0	1	27,0	—	—	—	—	—	—	—	1	—	30	52	39	3	10	—	"
62. Majdan-Obleszcze	Brzozówka	„	8,0	„	4,0	1	25,9	—	—	—	—	—	—	—	1	—	31	75	46	29	—	—	"
63. Malinie	Chrzanów	Janów lubelski	19,0	„	28,0	1	30,8	—	—	—	—	—	—	—	1	—	30	62	62	—	—	—	"
64. Marjanówka	Wilkołaz	Wilkołaz	5,0	Wilkołaz	6,0	1	32,6	—	—	1	—	—	—	—	1	1	33	62	36	26	—	—	"
65. Marnopole	Gościeradów	Gościeradów	6,0	Zaklików	10,0	1	22,5	—	—	—	—	—	—	—	1	—	33	33	33	—	—	—	"
66. Mniszek	Kosin	Annopol	9,0	„	14,0	1	25,0	—	—	—	—	—	—	1,1	1	—	36	74	60	14	—	—	"
67. Modliborzyce	Modliborzyce	Modliborzyce	0,0	Szastarka	13,0	5	137,1	2	55,8	—	1	3 (1)	—	1,1	5	1	154	233	203	10	11	9	"
68. Moniaki	Urzędów	Urzędów	6,0	Kraśnik	20,0	1	22,8	—	—	—	—	—	0,6	—	1	—	36	85	76	2	3	4	"
69. Natalin	Annopol	Annopol	10,0	„	30,0	1	53,1	1	53,1	—	1	4 (1)	0,6	—	1	—	34	63	48	15	—	—	"
70. Olbięcin	Trzydnik	Kraśnik	8,0	„	12,0	1	63,0	1	63,0	—	1	3 (1)	—	—	1	—	35	112	108	4	—	—	"
71. Opoka Wielka	Kosin	Annopol	2,0	„	30,0	1	37,8	—	—	1	—	—	—	—	1	—	36	79	79	—	—	—	"
72. Osinki	Potok	Potok Wielki	3,5	Rzeczyca	3,0	1	32,9	—	—	—	—	—	—	—	1	—	30	43	43	—	—	—	"
73. Ostrów	Urzędów	Urzędów	8,0	Wilkołaz	8,0	2	72,5	2	72,5	—	1	1 (1)	—	1,1	4	1	98	206	90	116	—	—	"
74. Otrocz	Chrzanów	Janów lubelski	20,0	Szastarka	21,0	2	96,0	2	96,0	—	2	4 (1)	—	—	2	—	59	130	125	4	1	—	"
75. Pasieka	Trzydnik	Kraśnik	1,5	Kraśnik	6,5	1	30,0	—	—	—	—	—	—	—	1	—	36	57	33	24	—	—	"
76. Podwody	Dzierzkowice	Urzędów	5,0	„	11,0	2	47,5	—	—	—	—	—	—	—	2	—	60	96	96	—	—	—	"
77. Polichna Dolna	Brzozówka	Modliborzyce	8,0	Szastarka	5,0	3	99,3	—	—	—	—	—	—	2,2	3	—	90	156	94	45	14	3	"
78. Popów	Annopol	Annopol	8,0	Jasice	28,0	1	25,0	—	—	—	—	—	—	1,1	1	—	32	70	69	—	1	—	"
79. Potoczek	Potok	Potok Wielki	3,0	Zaklików	8,0	1	29,3	—	—	—	—	—	—	—	1	—	33	63	48	15	—	—	"
80. Potok-Stany	„	„	2,5	Rzeczyca	3,0	2	49,0	—	—	—	—	—	—	—	3	—	86	124	117	7	—	—	"
81. Potok Wielki	„	„	0,5	„	7,0	4	138,6	1	58,9	—	1	3 (1)	—	6,7	6	1	165	285	182	63	34	6	"
82. Rachów Nowy	Annopol	Annopol	2,0	Zaklików	22,0	1	24,0	—	—	—	—	—	—	—	1	—	34	68	34	34	—	—	"
83. Radwanówna	Potok	Modliborzyce	8,0	Rzeczyca	4,0	1	56,0	—	—	—	—	—	—	—	1	—	34	59	59	—	—	—	"
84. Rataj Ordynacki	Kawęczyn	Janów lubelski	4,0	Szastarka	25,0	1	33,0	—	—	—	—	—	—	—	1	—	32	67	67	—	—	—	"
85. Rudnik	Zakrzówek	Zakrzówek	5,0	Wilkołaz	11,0	3	104,3	—	—	—	—	—	—	0,9	3	—	89	75	47	22	6	—	"
86. Rudnik Szlachecki	Wilkołaz	Wilkołaz	5,0	„	5,0	1	20,0	—	—	—	—	—	—	—	1	—	36	77	66	11	—	—	"
87. Rzeczyca	Trzydnik	Kraśnik	7,0	Rzeczyca	1,5	1	36,0	—	—	—	—	—	—	—	1	—	30	78	78	—	—	—	"
88. Rzeczyca Księża	„	„	6,0	„	3,0	2	48,9	—	—	—	—	—	—	1,7	2	—	62	99	98	1	—	—	"
89. Rzeczyca Ziemiańska	„	„	9,0	„	2,0	3	80,8	—	—	—	—	—	—	3,1	3	1	95	201	98	82	21	—	"
90. Salomin	Gościeradów	Gościeradów	6,0	Zaklików	8,0	1	30,3	—	—	—	—	—	—	—	1	—	30	50	50	—	—	—	"
91. Skorczyce	Urzędów	Urzędów	4,0	Wilkołaz	12,0	2	46,7	—	—	—	—	—	—	—	2	—	65	90	90	—	—	—	"
92. Słodków	Brzozówka	Kraśnik	5,0	Szastarka	3,5	1	30,0	—	—	—	—	—	—	—	1	—	34	51	36	12	3	—	"
93. Sosnowa Wola	Dzierzkowice	Urzędów	12,0	Kraśnik	20,0	1	32,5	—	—	—	—	—	—	—	1	—	34	43	27	16	—	—	"
94. Stawki	Potok	Modliborzyce	12,0	Zaklików	5,0	1	25,0	—	—	—	—	—	—	—	1	—	36	52	51	1	—	—	"
95. Stefanówka	Dzierzkowice	Urzędów	16,0	Kraśnik	24,0	1	17,5	—	—	—	—	—	—	—	1	—	34	61	59	2	—	—	"
96. Stojeszyn	Modliborzyce	Modliborzyce	4,0	Szastarka	13,0	2	59,2	—	—	—	—	—	—	1,1	2	—	70	181	144	37	—	—	"
97. Stróża	Brzozówka	Kraśnik	4,0	Kraśnik	3,0	4	160,2	1	59,5	—	1	4 (1)	0,2	0,9	5	—	136	244	182	56	6	—	"
98. Studzianki	Zakrzówek	Zakrzówek	7,0	Szastarka	7,0	2	28,2	—	—	—	—	—	1,1	—	2	—	78	128	110	18	—	—	"
99. Sucha Wólka	Annopol	Annopol	5,0	Kraśnik	24,0	1	25,0	—	—	—	—	—	—	—	1	—	33	65	37	28	—	—	"
100. Suchodoły	Gościeradów	Gościeradów	6,0	„	12,0	1	34,4	—	—	—	—	—	—	—	1	—	34	47	47	—	—	—	"
101. Sulów	Zakrzówek	Zakrzówek	5,0	„	5,0	1	30,0	—	—	—	—	—	—	—	1	—	36	72	32	40	—	—	"
102. Szczecin	Gościeradów	Gościeradów	5,0	Zaklików	10,0	2	86,4	1	64,3	—	1	3 (1)	—	—	2	—	59	145	145	—	—	—	"
103. Świdry	Potok	Modliborzyce	18,0	„	16,0	1	40,1	—	—	—	—	—	—	—	1	—	34	84	24	51	5	4	"
104. Świeciechów	Annopol	Annopol	7,0	Jasice	21,0	3	117,9	1	56,0	1	1	2 (1)	—	2,0	5	1	155	260	174	85	1	—	"
105. Urzędów	Urzędów	Urzędów	0,0	Kraśnik	13,0	8	256,2	4	145,9	2	2	5 (2)	—	—	13	—	363	594	459	95	33	7	"
106. Trzydnik Mały	Trzydnik	Kraśnik	9,5	Rzeczyca	6,0	2	59,4	—	—	1	—	—	—	1,1	2	—	48	115	57	58	—	—	"
107. Wałowice	Annopol	Annopol	12,0	Jasice	30,0	1	27,5	—	—	—	—	—	—	—	1	—	24	36	28	8	—	—	"
108. Węglin	Trzydnik	Kraśnik	12,0	Zaklików	6,0	1	27,1	—	—	—	—	—	—	—	1	—	34	68	68	—	—	—	"
109. Wierzbica	Urzędów	Urzędów	4,0	Kraśnik	18,0	1	36,0	—	—	—	—	—	—	—	1	—	34	52	52	—	—	—	"
110. Wierzchowiska	Brzozówka	Modliborzyce	7,0	Szastarka	9,0	3	82,5	—	—	—	—	—	—	—	4	1	107	181	75	60	45	1	"

SZKOŁA siedziba, wzgl. nazwa	GMINA w miastach ulica i Nr. domu	URZĄD POCZTOWY Nazwa	Odległość w km.	STACJA KOLEJOWA Nazwa	Odległość w km.	IZBY LEKCYJNE Ogółem liczba	Ogółem pow. w m.²	W budynkach własnych liczba	W budynkach własnych pow. w m.²	INNE IZBY SZKOLNE	MIESZKANIA NAUCZYCIELI W BUDYNKACH WŁASNYCH Mieszkań	Izb (w tem kuchen)	GRUNTY SZKOLNE W HEKT. W użyciu szkoły	W użyciu nauczycieli	NAUCZYCIELE W charakterze etatowych	W charakterze nieetatowych	GODZIN LEKCYJ TYGODNIOWO	DZIECI ZAPISANE DO SZKOŁY Ogółem	Uczęszczające z odległości —1 km.	1—2 km.	2—3 km.	ponad 3 km.	JĘZYK NAUCZANIA
111. Wilkołaz	Wilkołaz	Wilkołaz	0,0	Wilkołaz	2,0	3	61,5	3	61,5	—	—	—	—	—	3	1	99	161	155	2	4	—	p.
112. Wilkołaz	„	„	3,0	Borkowizna	2,0	1	24,0	—	—	1	—	—	—	—	1	1	32	51	40	11	—	—	„
113. Wilkołaz	„	„	2,0	Wilkołaz	5,0	1	20,8	—	—	—	—	—	—	—	1	1	34	54	54	—	—	—	„
114. Wilkołaz	„	„	3,0	„	4,5	1	27,0	—	—	—	—	—	—	—	1	1	36	52	40	12	—	—	„
115. Wojciechów	Brzozówka	Modliborzyce	5,0	Szastarka	6,0	2	43,3	—	—	—	—	—	—	—	2	—	60	93	93	—	—	—	„
116. Wola Potocka	Potok	Potok Wielki	1,0	Rzeczyca	9,0	1	40,0	—	—	—	—	—	—	—	1	—	33	48	48	—	—	—	„
117. Wola Trzydnicka	Trzydnik	Kraśnik	14,0	„	6,0	1	23,0	—	—	—	—	—	—	—	1	—	36	70	58	11	1	—	„
118. Wolica	Modliborzyce	Modliborzyce	4,0	Szastarka	10,0	2	51,5	—	—	—	—	—	—	—	1	—	58	124	115	9	—	—	„
119. Wólka Gościeradowska	Gościeradów	Gościeradów	2,0	Kraśnik	15,0	1	29,6	—	—	—	—	—	—	—	1	—	34	52	49	3	—	—	„
120. Wólka Szczecka	„	„	7,0	Zaklików	12,0	1	31,9	—	—	—	—	—	—	—	1	1	32	50	40	10	—	—	„
121. Wyżnianka	Dzierzkowice	Urzędów	6,0	Kraśnik	7,0	1	22,5	—	—	—	—	—	—	—	1	—	36	59	59	—	—	—	„
122. Wyżnica	„	„	6,0	„	9,0	1	20,7	—	—	—	—	—	—	—	1	—	36	57	57	—	—	—	„
123. Zaborcze-Ugory	„	„	13,0	„	23,0	1	16,5	—	—	1	—	—	—	—	1	—	30	59	59	—	—	—	„
124. Zaklików	Zaklików	Zaklików	0,0	Zaklików	1,0	7	201,1	—	—	—	—	—	—	1,6	7	1	210	362	349	7	6	—	„
125. Zakrzówek	Zakrzówek	Zakrzówek	0,1	Wilkołaz	6,0	6	234,6	3	120,4	—	2	4 (1)	0,5	2,0	7	1	202	405	247	123	32	3	„
126. Zakrzówek	„	„	2,5	Kraśnik	6,0	1	27,0	—	—	—	—	—	—	1,0	1	—	36	87	87	—	—	—	„
127. [Zalesie]	[Wilkołaz]	[Wilkołaz]	[6,0]	[Wilkołaz]	[7,0]	[1]	[48,8]	—	—	[1]	—	—	—	—	[1]	—	[32]	[51]	[51]	—	—	—	[p.]
128. Zarajec	Modliborzyce	Modliborzyce	6,0	Szastarka	9,0	1	9,4	—	—	—	—	—	—	—	1	—	30	60	37	19	4	—	p.
129. Zarajec	Potok	„	6,0	„	7,0	1	27,0	—	—	1	—	—	—	—	1	—	30	69	69	—	—	—	„
130. Zdziechowice	Zaklików	Zaklików	2,5	Zaklików	1,5	4	112,6	1	42,0	—	1	3 (1)	—	0,8	4	—	115	241	194	31	16	—	„
131. Zdziłowice	Chrzanów	Janów lubelski	16,0	Szastarka	16,0	2	65,0	—	—	—	—	—	—	—	2	—	60	173	124	49	—	—	„
132. Zofjanka Dolna	Kawęczyn	„	3,0	„	24,0	1	30,3	—	—	—	—	—	—	—	1	—	30	62	62	—	—	—	„
7. Powiat Konstantynów																							
MIASTO:																							
Janów Podlaski:																							
1. powszechna	ul. 3-go Maja	Janów Podlaski	0,0	Janów Podlaski	1,5	7	287,9	7	287,9	4	2	4 (2)	—	0,8	11	2	311	475	422	49	4	—	p.
Łosice:																							
2. powszechna	ul. Bialska 14	Łosice	0,2	Niemojki	5,0	7	233,7	3	118,8	2	1	2 (1)	—	—	11	1	321	562	523	—	7	32	„
WIEŚ:																							
1. Biernaty Stare	Świniarów	Łosice	4,0	Niemojki	5,0	1	22,5	—	—	1	—	—	—	1,5	1	—	36	40	40	—	—	—	„
2. Biernaty Średnie	„	„	3,0	„	3,5	1	20,0	—	—	—	—	—	—	1,7	1	—	34	38	33	5	—	—	„
3. Binduga	Sarnaki	Sarnaki	5,0	Fronołów	4,0	2	96,0	2	96,0	1	1	4 (1)	—	—	2	—	60	91	70	—	21	—	„
4. Błonie	Rokitno	Janów Podlaski	10,0	Janów Podlaski	10,0	1	20,0	—	—	—	—	—	—	—	1	—	34	40	40	—	—	—	„
5. Bohukały	Bohukały	„	17,0	Terespol n. Bugiem	15,0	2	42,5	—	—	1	—	—	0,6	4,4	2	1	66	90	59	30	1	—	„
6. Bonin	Hołowczyce	Konstantynów n. Bug.	5,0	Platerów	18,0	1	38,3	1	38,3	—	1	2 (1)	—	1,1	1	—	34	70	70	—	—	—	„
7. Bordziłówka Stara	Witulin	Leśna na Podlasiu	3,0	Leśna Klasztorna	3,0	1	35,3	1	35,3	—	2	3 (1)	0,9	2,4	1	1	34	40	40	—	—	—	„
8. Borsuki	Hołowczyce	Konstantynów n. Bug.	7,0	Konstantynów	7,0	2	60,4	2	60,4	1	1	2 (1)	—	1,0	2	2	64	66	50	16	—	—	„
9. Bubel Granna	Pawłów	Janów Podlaski	5,5	Janów Podlaski	7,5	1	29,9	1	29,9	—	1	3 (1)	—	0,9	1	1	34	40	25	13	2	—	„
10. Bubel Stary	„	„	7,0	„	8,0	1	24,0	—	—	—	—	—	—	3,0	1	1	34	39	39	—	—	—	„
11. Buczyce Stare	„	„	3,0	„	4,0	1	27,7	1	27,7	—	1	3 (1)	—	1,7	1	—	30	49	30	19	—	—	„
12. Bukowice	Witulin	Leśna na Podlasiu	3,0	Nosów	2,0	1	17,3	—	—	—	—	—	5,2	—	1	1	34	58	49	9	—	—	„
13. Chlebczyn	Sarnaki	Sarnaki	1,0	Platerów	6,0	1	16,0	—	—	—	—	—	—	—	1	—	34	73	73	—	—	—	„
14. Chłopków	Górki	Platerowo	6,0	„	6,0	1	31,2	1	31,2	—	1	2 (1)	—	—	1	1	34	50	50	—	—	—	„
15. Chotycze	Świniarów	Łosice	5,0	Niemojki	10,0	1	13,6	—	—	—	—	—	0,6	5,0	1	—	34	63	63	—	—	—	„
16. Cieleśnica	Rokitno	Janów Podlaski	10,0	Janów Podlaski	10,0	1	18,0	—	—	—	—	—	0,3	—	1	—	34	47	47	—	—	—	„
17. Cieleśnica	„	„	8,0	„	8,0	1	25,0	—	—	—	—	—	—	—	1	—	34	42	42	—	—	—	„
18. Czeberaki	Górki	Platerowo	11,0	Platerów	11,0	1	20,0	—	—	—	—	—	—	—	1	—	34	71	38	33	—	—	„
19. Czuchleby	„	„	6,0	„	6,0	1	19,3	—	—	—	—	—	—	0,3	1	—	34	58	52	6	—	—	„
20. Czuchów	Łysów	„	2,5	„	2,5	1	15,8	—	—	—	—	—	—	—	1	—	34	51	50	1	—	—	„
21. Derło	Bohukały	Janów Podlaski	12,0	Biała Podlaska	26,0	1	27,7	1	27,7	—	1	2 (1)	0,3	4,8	1	1	32	61	38	—	23	—	„

SZKOŁA siedziba, wzgl. nazwa	GMINA w miastach ulica i Nr. domu	URZĄD POCZTOWY Nazwa	URZĄD POCZTOWY Odległość w km.	STACJA KOLEJOWA Nazwa	STACJA KOLEJOWA Odległość w km.	IZBY LEKCYJNE Ogółem liczba	IZBY LEKCYJNE Ogółem pow. w m.²	IZBY LEKCYJNE W budynkach własnych liczba	IZBY LEKCYJNE W budynkach własnych pow. w m.²	INNE IZBY SZKOLNE	MIESZKANIA NAUCZYCIELI W BUDYNKACH WŁASNYCH Mieszkań	MIESZKANIA NAUCZYCIELI W BUDYNKACH WŁASNYCH Izb (w tem kuchen)	GRUNTY SZKOLNE W HEKT. W użyciu szkoły	GRUNTY SZKOLNE W HEKT. W użyciu nauczycieli	NAUCZYCIELE W charakterze etatowych	NAUCZYCIELE W charakterze nieetatowych	GODZIN LEKCYJ TYGODNIOWO	DZIECI ZAPISANE DO SZKOŁY Ogółem	DZIECI ZAPISANE DO SZKOŁY Uczęszczające z odległości —1 km.	1—2 km.	2—3 km.	ponad 3 km.	JĘZYK NAUCZANIA
22. Droblin	Witulin	Leśna na Podlasiu	4,0	Leśna klasztorna	4,0	1	37,2	1	37,2	—	1	3 (1)	—	2,8	1	1	34	40	40	—	—	—	p.
23. Duplewice	Łysów	Łysów k. Siedlec	5,0	Niemojki	7,0	2	41,4	—	—	—	—	—	—	—	2	—	66	86	84	2	—	—	"
24. Dziadkowskie	Huszlew	Międzyrzec k. Łukowa	12,0	Międzyrzec	12,0	1	35,5	—	—	—	—	—	—	—	1	—	34	50	49	—	1	—	"
25. Falatycze	Górki	Platerowo	9,0	Platerów	9,0	1	20,0	—	—	—	—	—	—	—	1	—	34	44	44	—	—	—	"
26. Gnojno	Zakanale	Konstantynów n. Bug.	10,0	Konstantynów	10,5	2	78,3	2	78,3	—	1	2 (1)	—	0,5	2	1	66	75	75	—	—	—	"
27. Grzybów	Sarnaki	Sarnaki	2,0	Platerów	3,5	1	21,0	—	—	1	—	—	—	—	1	—	34	42	42	—	—	—	"
28. Hadynów	Olszanka	Łosice	5,0	Niemojki	10,0	2	49,4	—	—	—	—	—	—	—	1	1	46	85	85	—	—	—	"
29. Hołowczyce	Hołowczyce	Sarnki	6,0	Fronołów	8,0	3	71,7	2	47,3	—	1	3 (1)	—	1,7	3	—	90	103	22	38	40	3	"
30. Horoszki Wielkie	„	Konstantynów n. Bug.	8,0	Konstantynów	8,0	1	42,4	1	42,4	—	1	2 (1)	1,0	—	1	—	34	44	44	—	—	—	"
31. Hrud	Witulin	Leśna na Podlasiu	8,0	Rozkosz	2,0	2	70,2	1	54,8	—	1	3 (1)	0,6	—	2	1	66	96	30	40	16	10	"
32. Hruszniew	Górki	Platerowo	8,0	Platerów	8,0	2	58,5	—	—	—	—	—	—	—	2	—	66	82	82	—	—	—	"
33. Huszlew	Huszlew	Międzyrzec k. Łukowa	18,0	Niemojki	14,0	2	94,6	2	94,6	1	—	—	—	0,3	2	1	64	101	95	6	—	—	"
34. Kisielew	Sarnaki	Platerowo	1,3	Platerów	1,3	2	36,5	—	—	—	—	—	—	—	2	—	60	63	55	8	—	—	"
35. Klepaczew	Hołowczyce	Konstantynów n. Bug.	10,0	Fronołów	7,0	1	17,8	—	—	—	—	—	—	—	1	—	34	41	32	9	—	—	"
36. Klonownica Mała	Pawłów	Janów Podlaski	4,0	Klonownica Mała	0,0	1	20,0	—	—	—	—	—	—	—	1	—	34	47	47	—	—	—	"
37. Klonownica Wielka	Rokitno	„	8,0	Klonownica Duża	1,5	1	41,4	1	41,4	—	1	3 (1)	—	—	1	1	34	58	36	22	—	—	"
38. Kobylany	Kornica	Konstantynów n. Bug.	15,0	Nosów	8,0	3	91,0	3	91,0	1	2	2 (1)	—	—	3	—	88	111	72	34	2	3	"
39. Kołczyn	Bohukały	Terespol n. Bugiem	16,0	Terespol n. Bugiem	14,0	1	15,4	—	—	—	—	—	—	—	1	—	34	42	42	—	—	—	"
40. Komarno	Zakanale	Konstantynów n. Bug.	5,0	Konstantynów	5,0	2	46,0	—	—	—	—	—	—	—	2	1	62	74	50	24	—	—	"
41. Konstantynów	„	„	0,0	„	1,0	6	197,2	6	197,2	2	1	5 (1)	—	—	6	1	187	294	195	88	11	—	"
42. Korczówka	Olszanka	Łosice	8,0	Niemojki	13,0	1	33,0	—	—	—	—	—	—	—	1	1	34	51	38	—	13	—	"
43. Kornica	Kornica	Konstantynów n. Bug.	10,0	Nosów	6,0	4	78,1	2	54,4	—	1	3 (1)	—	0,9	4	2	128	146	53	38	36	19	"
44. Koszelówka	Zakanale	„	6,0	Biała Podlaska	21,0	1	33,7	1	33,7	—	1	2 (1)	0,1	0,2	1	1	32	40	40	—	—	—	"
45. Krzyczew	Bohukały	Janów Podlaski	20,0	Terespol n. Bugiem	14,0	1	30,0	—	—	—	—	—	—	5,0	1	1	34	55	55	—	—	—	"
46. Krzywośnity	Huszlew	Łosice	10,0	Niemojki	16,0	2	61,1	2	61,1	—	1	2 (1)	0,1	0,4	2	—	64	84	54	16	14	—	"
47. Lipno	Sarnaki	Sarnaki	5,0	Platerów	4,0	1	20,0	—	—	—	—	—	—	1,1	1	—	34	71	71	—	—	—	"
48. Litewniki Nowe	Hołowczyce	„	8,0	„	12,0	2	57,0	1	33,6	2	1	2 (1)	1,3	1,3	2	—	64	108	108	—	—	—	"
49. Ławy	Świniarów	Łasice	9,0	Niemojki	14,0	1	16,0	—	—	1	—	—	—	—	1	—	34	43	38	5	—	—	"
50. Łepki Nowe	„	„	5,0	„	9,0	1	20,0	—	—	—	—	—	—	1,1	1	—	34	45	15	30	—	—	"
51. Łózki	„	„	7,0	„	12,0	1	35,0	—	—	—	—	—	—	—	1	—	34	41	36	5	—	—	"
52. Łysów	Łysów	Łysów k. Siedlec	0,0	„	3,5	3	91,4	1	35,3	—	1	3 (1)	0,2	0,3	3	1	92	139	119	2	18	—	"
53. Mężenin	Sarnaki	Sarnaki	10,0	Platerów	7,0	2	38,2	—	—	—	—	—	—	—	2	—	60	78	60	18	—	—	"
54. Michałki	Rokitno	Janów Podlaski	10,0	Biała Podlaska	14,0	2	56,7	2	56,7	—	2	4 (1)	0,6	3,3	2	1	64	113	53	56	4	—	"
55. Mierzwice Stare	Sarnaki	Sarnaki	6,0	Fronołów	3,0	1	17,3	—	—	—	—	—	—	—	1	—	34	60	58	—	2	—	"
56. Mokrany Nowe	Bohukały	Terespol n. Bugiem	12,0	Terespol n. Bugiem	11,0	1	16,7	—	—	—	—	—	—	0,8	1	1	34	42	42	—	—	—	"
57. Mokrany Stare	„	„	10,0	„	9,0	1	32,8	—	—	—	—	—	—	—	1	1	34	38	38	—	—	—	"
58. Mostów	Huszlew	Łosice	14,0	Międzyrzec	16,0	2	64,6	2	64,6	—	1	2 (1)	0,5	—	2	1	66	96	47	37	12	—	"
59. Neple	Bohukały	Terespol n. Bugiem	9,0	Terespol n. Bugiem	9,0	2	50,2	2	50,2	—	1	2 (1)	—	1,1	2	1	62	82	54	26	2	—	"
60. Niemojki	Łysów	Łysów k. Siedlec	3,0	Niemojki	0,0	2	43,8	—	—	—	—	—	0,1	—	2	1	64	80	61	19	—	—	"
61. Nosów	Witulin	Leśna na Podlasiu	3,0	Nosów	0,0	2	84,0	1	60,0	—	1	3 (1)	—	0,6	2	2	64	80	74	6	—	—	"
62. Nowosielce	Świniarów	Łosice	3,0	Niemojki	2,5	1	23 0	—	—	—	—	—	—	1,7	1	1	32	61	34	27	—	—	"
63. Olszanka	Olszanka	„	7,0	„	12,0	1	60,0	1	60,0	—	1	3 (1)	0,3	—	1	1	34	43	32	11	—	—	"
64. Olszyn	Rokitno	Janów Podlaski	14,0	Biała Podlaska	23,0	1	41,3	1	41,3	—	1	3 (1)	—	—	1	—	35	53	51	2	—	—	"
65. Ossówka	Witulin	Leśna na Podlasiu	9,0	„	12,0	1	38,5	1	38,5	—	1	3 (1)	—	0,3	1	1	32	39	39	—	—	—	"
66. Ostromęczyn	Górki	Platerowo	3,5	Platerów	3,5	1	29,4	1	29,4	—	1	3 (1)	—	0,1	1	—	34	76	76	—	—	—	"
67. Ostrów	Pawłów	Janów Podlaski	7,0	Janów Podlaski	8,0	1	20,0	—	—	—	—	—	—	1,1	1	—	34	43	43	—	—	—	"
68. Patków	Łysów	Łysów k. Siedlec	3,0	Niemojki	2,5	1	17,6	—	—	—	—	—	—	—	1	1	32	44	33	11	—	—	"
69. Pawłów Nowy	Pawłów	Janów Podlaski	3,5	Janów Podlaski	3,5	2	57,0	2	57,0	—	1	3 (1)	—	2,5	2	1	64	73	58	—	15	—	"
70. Pawłów Stary	„	„	0 3	„	2,0	1	48,3	1	48,3	—	1	3 (1)	—	0,8	1	1	36	51	49	2	—	—	"
71. Platerowo	Górki	Platerowo	0,0	Platerów	0,0	1	36,8	—	—	—	—	—	—	1,1	1	—	34	59	59	—	—	—	"
72. Płosków	Sarnaki	Sarnaki	4,0	„	9,0	1	35,0	1	35,0	1	1	3 (1)	0,3	1,1	1	—	34	42	40	2	—	—	"
73. Prochenki	Olszanka	Łosice	12,0	Mordy	14,0	2	84,0	2	84,0	2	2	4 (1)	0,1	0,2	2	1	71	80	42	38	—	—	"
74. Puczyce	Górki	Platerowo	5,0	Platerów	5,0	1	25,0	1	25,0	—	1	2 (1)	—	0,2	1	—	34	49	45	—	4	—	"
75. Rokitno	Rokitno	Janów Podlaski	10,0	Biała Podlaska	18,0	1	22,5	—	—	1	—	—	—	1,1	1	1	34	54	37	12	5	—	"
76. Rudnik	Świniarów	Łosice	4,0	Niemojki	8,0	1	20,0	—	—	—	—	—	—	1,1	1	—	34	47	35	12	—	—	"
77. Rusków	Łysów	Łysów k. Siedlec	4,0	Platerów	6,0	2	47,4	2	47,4	—	1	3 (1)	—	0,5	2	1	65	118	67	37	14	—	"
78. Rzewuszki	Sarnaki	Sarnaki	3,0	„	2,5	1	22,8	—	—	—	—	—	—	—	1	—	34	45	41	4	—	—	"

SZKOŁA siedziba, wzgl. nazwa	GMINA w miastach ulica i Nr. domu	URZĄD POCZTOWY Nazwa	Odległość w km.	STACJA KOLEJOWA Nazwa	Odległość w km.	IZBY LEKCYJNE Ogółem liczba	Ogółem pow. w m.²	W budynkach własnych liczba	W budynkach własnych pow. w m.²	INNE IZBY SZKOLNE	MIESZKANIA NAUCZYCIELI W BUDYNKACH WŁASNYCH Mieszkań	Izb (w tem kuchen)	GRUNTY SZKOLNE W HEKT. W użyciu szkoły	W użyciu nauczycieli	NAUCZYCIELE W charakterze etatowych	nieetatowych	GODZIN LEKCYJ TYGODNIOWO	DZIECI ZAPISANE DO SZKOŁY Ogółem	Uczęszczające z odległości —1 km.	1—2 km.	2—3 km.	ponad 3 km.	JĘZYK NAUCZANIA
79. Sarnaki	Sarnaki	Sarnaki	0,3	Platerów	4,5	6	240,6	1	58,5	1	1	1 (-)	0,8	1,2	10	1	254	388	239	69	38	42	p.
80. Serpelice	Hołowczyce	Konstantynów n. Bug.	8,0	Konstantynów	8,0	1	14,8	—	—	—	—	—	—	1,0	1	—	34	56	56	—	—	—	„
81. Szawły	Olszanka	Łosice	5,0	Niemojki	10,0	1	26,8	—	—	—	—	—	—	—	1	1	34	37	37	—	—	—	„
82. Szpaki	Górki	Platerowo	8,0	Platerów	8,0	3	71,2	—	—	1	—	—	—	10,0	3	—	94	127	125	2	—	—	„
83. Szydłówka	Olszanka	Łosice	8,0	Niemojki	13,0	1	60,0	1	60,0	—	1	3 (1)	0,3	—	1	1	34	64	18	19	27	—	„
84 Świniarów	Świniarów	„	3,0	„	6,0	1	30,0	1	30,0	—	1	2 (1)	—	0,2	1	—	34	45	33	—	12	—	„
85. Walim	Hołowczyce	Konstantynów n. Bug.	11,0	Platerów	14,0	1	15,7	—	—	1	—	—	—	1,1	1	1	32	34	33	1	—	—	„
86. [Wierzchlas]	[Pawłów]	[Janów Podlaski]	[6,0]	[Janów Podlaski]	[6,0]	[1]	[48,0]	[1]	[48,0]	—	[1]	[3 (1)]	—	[0,6]	[1]	—	—	[54]	[28]	[26]	—	—	[p.]
87. Witulin	Witulin	Leśna na Podlasiu	3,5	Witulin	1,0	3	102,5	1	43,5	—	2	6 (2)	—	1,1	3	1	90	112	98	10	4	—	p.
88. Wólka Łysowska	Łysów	Łysów k. Siedlec	2,0	Niemojki	4,0	1	30,0	—	—	—	—	—	—	—	1	1	32	51	40	—	11	—	„
89. Wólka Nosowska	Zakanale	Konstantynów n. Bug.	7,0	Biała Podlaska	18,0	1	52,5	—	—	—	—	—	—	8,3	1	1	32	67	64	3	—	—	„
90. Wólka Polinowska	„	„	7,0	Konstantynów	7,0	1	41,6	—	—	—	—	—	—	—	1	—	32	59	51	—	8	—	„
91. Wygnanki	Kornica	„	16,0	Leśna Klasztorna	7,0	1	20,0	—	—	—	—	—	—	—	1	—	34	40	40	—	—	—	„
92. Wyrzyki	„	„	9,0	Nosów	8,0	1	79,6	—	—	—	—	—	—	—	1	—	32	54	54	—	—	—	„
93. Zaczopki	Bohukały	Janów Podlaski	14,0	Janów Podlaski	14,0	1	15,8	—	—	1	—	—	0,3	—	1	1	36	61	61	—	—	—	„
94. Zakalinki	Zakanale	Konstantynów n. Bug.	3,0	Konstantynów	3,0	1	14,8	—	—	—	—	—	—	—	1	—	34	46	46	—	—	—	„
95. Zakrz	Świniarów	Łosice	2,5	Niemojki	2,5	1	35,0	1	35,0	—	1	3 (1)	—	1,7	1	—	34	40	40	—	—	—	„
96. Zalesie	Zakanale	Konstantynów n. Bug.	6,0	Konstantynów	6,0	1	16,0	—	—	—	—	—	—	—	1	—	34	47	30	17	—	—	„
97. Zienie	Huszlew	Łosice	8,0	Niemojki	13,0	1	15,8	—	—	—	—	—	—	—	1	—	34	36	35	1	—	—	„
98. Żurawlówka	„	„	16,0	Międzyrzec	14,0	1	16,5	—	—	—	—	—	—	—	1	—	34	40	40	—	—	—	„

8. Powiat Krasnystaw

MIASTO:																							
Krasnystaw:																							
1. powsz. im. A. Mickiewicza	ul. Szkolna 7	Krasnystaw	0,5	Krasnystaw	2,0	7	313,0	5	222,1	1	1	3 (1)	0,3	0,3	16	—	383	662	650	8	4	—	p.
2. „ „ H. Sienkiewicza	Góry	„	1,0	„	0,4	4	102,2	—	—	1	—	—	—	—	8	2	234	312	259	51	2	—	„
3. „ „ Konarskiego	Krak. Przedm. 66	„	3,0	„	5,0	4	121,1	2	67,4	—	1	2 (1)	—	—	4	1	120	160	150	10	—	—	„
4. „ „ Kórl Jadwigi	Zakręcie II	„	3,0	„	5,0	1	27,1	—	—	—	—	—	—	—	1	—	34	74	22	49	3	—	„
5. „ „ J. Kochanowsk.	Zastawie	„	2,5	„	0,5	2	67,0	1	48,6	—	1	3 (1)	0,1	0,1	2	1	70	146	134	12	—	—	„
WIEŚ:																							
1. Adamówka	Żółkiewka	Żółkiewka	4,5	Trawniki	25,0	1	44,1	—	—	—	—	—	—	—	1	—	34	40	37	3	—	—	„
2. Anielpol	Czajki	Kraśniczyn	4,5	Izbica	12,0	1	27,5	—	—	—	—	—	—	—	1	—	34	67	67	—	—	—	„
3. Antoniówka	Gorzków	Krasnystaw	21,0	Krasnystaw	21,0	1	25,3	—	—	—	—	—	—	—	1	—	34	43	40	3	—	—	„
4. Antoniówka	Żółkiewka	Żółkiewka	5,0	„	30,0	1	31,3	—	—	—	—	—	—	—	1	—	34	101	86	15	—	—	„
5. Baranica	Gorzków	Krasnystaw	15,0	„	17,0	1	38,2	—	—	—	—	—	—	—	1	—	36	50	48	2	—	—	„
6. [Biskupie]	[Wysokie]	[Żółkiewka]	[16,0]	[Wilkołaz]	[25,0]	—	—	—	—	—	—	—	—	—	—	—	—	—	—	—	—	—	„
7. Bobliwo	Gorzków	Krasnystaw	14,0	Izbica	7,0	1	27,8	—	—	—	—	—	—	—	1	—	34	50	50	—	—	—	p.
8. Bobrowe	„	„	12,0	Krasnystaw	12,0	1	23,7	—	—	—	—	—	—	—	1	—	34	64	46	18	—	—	„
9. Bończa	Czajki	Kraśniczyn	5,0	„	19,0	2	94,7	2	94,7	1	1	3 (1)	—	1,1	2	2	72	109	55	42	12	—	„
10. Borów	Rudnik	Izbica n. Wieprzem	14,0	Izbica	14,0	1	25,0	—	—	—	—	—	—	—	1	—	34	107	82	25	—	—	„
11. Brzeziny	Czajki	Kraśniczyn	2,5	Krasnystaw	10,0	1	46,5	1	46,5	—	1	2 (1)	—	—	1	—	36	87	70	17	—	—	„
12. Bujanica	Rybczewice	Piaski k. Lublina	10,0	Trawniki	18,0	1	22,0	—	—	—	—	—	—	—	1	—	34	43	27	16	—	—	„
13. Bzite	Rudka	Krasnystaw	8,0	Bzite	2,0	1	59,5	1	59,5	—	1	3 (1)	0,2	0,4	1	—	36	78	74	4	—	—	„
14. Bzowiec	Rudnik	Izbica n. Wieprzem	16,0	Ruskie Piaski	12,0	2	41,0	—	—	—	—	—	0,8	—	2	—	66	140	117	16	7	—	„
15. Chełmiec	Czajki	Kraśniczyn	5,0	Krasnystaw	14,0	1	17,2	—	—	—	—	—	—	0,6	1	—	34	55	55	—	—	—	„
16. Chłaniów	Żółkiewka	Żółkiewka	8,0	Ruskie Piaski	16,0	1	24,0	—	—	—	—	—	—	—	1	1	34	81	74	7	—	—	„
17. [Choiny]	[Rybczewice]	[Trawniki]	[15,0]	[Trawniki]	[15,0]	—	—	—	—	—	—	—	—	—	—	—	—	—	—	—	—	—	„
18. Chorupnik	Gorzków	Krasnystaw	14,0	Krasnystaw	14,0	1	20,0	—	—	—	—	—	—	—	1	1	34	67	67	—	—	—	p.
19. Czernięcin	Turobin	Turobin	4,0	Topolcza	25,0	1	62,0	1	62,0	—	1	3 (1)	—	2,0	2	1	62	141	88	53	—	—	„
20. Czysta Dębina	Gorzków	Krasnystaw	16,0	Krasnystaw	16,0	2	58,9	—	—	—	—	—	—	—	1	—	34	88	87	1	—	—	„
21. [Dąbie]	[Żółkiewka]	[Trawniki]	[25,0]	[Trawniki]	[25,0]	—	—	—	—	—	—	—	—	—	—	—	—	—	—	—	—	—	„
22. Dobryniów	Łopiennik	Krasnystaw	12,0	Trawniki	8,0	1	46,7	1	46,7	—	1	2 (1)	0,3	0,6	1	—	34	75	46	29	—	—	p.
23. Dragany	Wysokie	Żółkiewka	10,0	Borkowizna	27,0	2	57,9	—	—	—	—	—	—	—	2	—	62	134	100	34	—	—	„

SZKOŁA siedziba, wzgl. nazwa	GMINA w miastach ulica i Nr. domu	URZĄD POCZTOWY Nazwa	URZĄD POCZTOWY Odległość w km.	STACJA KOLEJOWA Nazwa	STACJA KOLEJOWA Odległość w km.	IZBY LEKCYJNE Ogółem liczba	IZBY LEKCYJNE Ogółem pow. w m.²	IZBY LEKCYJNE W budynkach własnych liczba	IZBY LEKCYJNE W budynkach własnych pow. w m.²	INNE IZBY SZKOLNE	MIESZKANIA NAUCZYCIELI W BUDYNKACH WŁASNYCH Mieszkań	MIESZKANIA NAUCZYCIELI W BUDYNKACH WŁASNYCH Izb (w tem kuchen)	GRUNTY SZKOLNE W HEKT. W użyciu szkoły	GRUNTY SZKOLNE W HEKT. W użyciu nauczycieli	NAUCZYCIELE W charakterze etatowych	NAUCZYCIELE W charakterze nieetatowych	GODZIN LEKCYJ TYGODNIOWO	DZIECI ZAPISANE DO SZKOŁY Ogółem	DZIECI ZAPISANE DO SZKOŁY Uczęszczające z odległości —1 km.	1—2 km.	2—3 km.	ponad 3 km.	JĘZYK NAUCZANIA
24. Drewniki	Czajki	Kraśniczyn	4,0	Krasnystaw	21,0	1	42,0	1	42,0	—	1	2 (1)	—	—	1	—	34	56	42	14	—	—	p.
25. Dworzyska	Izbica	Izbica n. Wieprzem	6,0	Izbica	6,0	1	23,1	—	—	—	—	—	—	—	1	—	34	47	47	—	—	—	„
26. Fajsławice	Fajsławice	Trawniki	6,0	Trawniki	6,0	1	24,0	—	—	—	—	—	—	—	1	1	36	108	96	7	5	—	„
27. Gany	Żółkiewka	Żółkiewka	5,0	Ruskie Piaski	16,0	1	20,0	—	—	—	—	—	—	—	1	—	34	43	31	12	—	—	„
28. Gardzienice	Rybczewice	Piaski k. Lublina	6,0	Trawniki	15,0	3	106,2	—	—	—	—	—	—	—	3	—	106	258	177	50	31	—	„
29. Giełczew	Wysokie	Żółkiewka	10,0	Borkowizna	18,0	2	45,5	—	—	—	—	—	—	1,9	2	—	72	163	42	108	12	1	„
30. Gliniska	Gorzków	Krasnystaw	16,0	Krasnystaw	16,0	1	25,0	—	—	—	—	—	—	—	1	—	30	37	37	—	—	—	„
31. Gorzków	„	„	12,0	„	12,0	1	35,6	—	—	—	—	—	—	—	1	—	36	73	73	—	—	—	„
32. Gorzków	„	„	10,0	„	12,0	1	31,0	1	31,0	—	—	—	0,3	0,6	1	1	36	99	99	—	—	—	„
33. [Gródki]	[Turobin]	[Żółkiewka]	[18,0]	[Ruskie Piaski]	[21,0]	—	—	—	—	—	—	—	—	—	—	—	—	—	—	—	—	—	„
34. Guzówka	Wysokie	Turobin	5,0	Wilkołaz	23,0	1	25,7	—	—	—	—	—	—	—	1	—	34	57	37	16	4	—	p.
35. Huta	Żółkiewka	Żółkiewka	4,0	Izbica	26,0	1	31,2	—	—	—	—	—	—	—	1	—	36	60	58	2	—	—	„
36. Izbica	Izbica	Izbica n. Wieprzem	0,5	„	0,5	3	76,1	—	—	—	—	—	—	—	3	1	94	268	268	—	—	—	„
37. Izdebno	Gorzków	Krasnystaw	19,0	Krasnystaw	19,0	2	49,0	—	—	—	—	—	—	—	2	—	72	145	92	53	—	—	„
38. Jaślików	Krasnystaw	„	7,0	„	9,0	1	72,0	1	72,0	—	1	3 (1)	0,3	0,3	2	—	36	78	73	5	—	—	„
39. Kraśniczyn Aleksandrow.	Czajki	Kraśniczyn	3,0	„	14,0	1	25,0	1	25,0	—	—	—	—	1,1	1	—	34	71	50	21	—	—	„
40. Krupe	Rudka	Krasnystaw	8,0	Bzite	5,0	1	53,6	1	53,6	—	1	3 (1)	0,3	2,0	1	—	36	110	110	—	—	—	„
41. Krynica	„	„	10,0	„	5,0	1	25,0	—	—	—	—	—	—	—	1	—	34	54	45	9	—	—	„
42. Kryniczki	Izbica	Izbica n. Wieprzem	7,0	Izbica	6,0	2	71,5	—	—	—	—	—	—	—	2	—	66	106	67	25	14	—	„
43. [Krzywe]	[Łopiennik]	[Krasnystaw]	[11,0]	[Krasnystaw]	[12,0]	[1]	.	—	—	—	—	—	—	—	—	—	—	[85]	[77]	[8]	—	—	„
44. Ksawerówka	Fajs'awice	Trawniki	12,0	Trawniki	12,0	1	31,2	—	—	—	—	—	—	—	1	—	34	49	49	—	—	—	p.
45. Latyczów	Krasnystaw	Krasnystaw	4,0	Krasnystaw	6,0	1	49,3	1	49,3	—	1	3 (1)	0,3	0,5	1	1	36	80	68	12	—	—	„
46. Łopiennik Dolny	Łopiennik	„	10,0	Trawniki	11,0	2	76,5	1	44,0	—	1	2 (1)	0,6	0,6	2	—	64	157	139	18	—	—	„
47. Łopiennik Górny	„	„	12,0	Krasnystaw	14,0	3	155,5	2	131,6	—	2	8 (2)	—	—	3	1	110	240	143	58	32	7	„
48. [Łukaszówka]	[Czajki]	[Kraśniczyn]	[5,0]	[Kraśniczyn]	[12,0]	[1]	[16,5]	—	—	—	—	—	—	—	—	—	—	—	—	—	—	—	[p.]
49. Maciejów Stary	Wysokie	Żółkiewka	6,0	Borkowizna	30,0	3	117,8	2	81,8	—	1	3 (1)	0,2	0,8	3	—	92	169	152	17	—	—	p.
50. Majdan Borowski	Rudnik	Izbica n. Wieprzem	12,0	Izbica	12,0	1	20,6	—	—	—	—	—	—	—	1	—	36	41	28	8	5	—	„
51. Majdan Kobylański	„	„	8,0	„	8,0	1	28,6	—	—	—	—	—	—	1,1	1	—	34	73	66	7	—	—	„
52. Majdan Krzywski	Łopiennik	Krasnystaw	12,0	Krasnystaw	13,0	1	27,4	—	—	—	—	—	—	—	1	—	36	78	78	—	—	—	„
53. Majdan Surchowski	Czajki	Kraśniczyn	4,0	„	12,0	1	29,3	—	—	—	—	—	—	—	1	—	34	74	74	—	—	—	„
54. Małochwiej	Krasnystaw	Krasnystaw	6,0	„	4,0	2	75,2	1	47,0	1	1	3 (1)	0,3	0,6	2	—	64	106	59	47	—	—	„
55. Maszów	Rudnik	Izbica n. Wieprzem	8,0	Izbica	8,0	1	29,2	—	—	—	—	—	—	—	1	—	34	64	50	14	—	—	„
56. Mościska	„	„ „ „	14,0	Ruskie Piaski	10,0	1	52,5	1	52,5	—	1	3 (1)	—	8,5	1	—	34	78	78	—	—	—	„
57. Niemienice	Krasnystaw	Krasnystaw	6,0	Krasnystaw	8,0	1	55,0	1	55,0	—	1	3 (1)	0,3	0,6	1	1	34	102	40	48	14	—	„
58. Nikodemów	Zakrzew	Żółkiewka	17,0	Wilkołaz	20,0	1	32,3	1	32,3	—	1	2 (1)	—	1,7	1	—	36	52	52	—	—	—	„
59. Nowa Wieś	Turobin	Turobin	9,0	Topolcza	21,0	1	45,6	1	45,6	—	1	2 (1)	0,1	0,3	1	—	34	63	57	6	—	—	„
60. Olchowiec	Żółkiewka	Żółkiewka	5,0	Krasnystaw	20,0	1	26,7	—	—	—	—	—	—	—	1	—	33	80	40	40	—	—	„
61. Olchowiec	„	„	5,0	Trawniki	24,0	1	40,0	—	—	—	—	—	—	—	1	—	36	66	29	33	4	—	„
62. Olesin	Gorzków	Krasnystaw	10,0	Krasnystaw	12,0	1	23,5	—	—	—	—	—	—	—	1	—	34	45	37	8	—	—	„
63. Oleśniki	Fajsławice	Trawniki	2,0	Trawniki	2,0	1	32,0	—	—	—	—	—	—	—	1	—	34	156	156	—	—	—	„
64. Olszanka	Czajki	Kraśniczyn	10,0	Krasnystaw	25,0	1	66,0	1	66,0	—	1	3 (1)	—	—	1	—	36	47	47	—	—	—	„
65. Olszanka	Łopiennik	Krasnystaw	14,0	„	16,0	1	19,8	—	—	1	—	—	—	—	1	—	36	85	49	36	—	—	„
66. Orchowiec	Gorzków	„	17,0	„	17,0	2	88,0	—	—	—	—	—	—	—	2	—	70	151	147	4	—	—	„
67. Orłów	Izbica	Izbica n. Wieprzem	4,0	Izbica	4,0	2	108,0	2	108,0	—	2	4 (2)	—	—	2	—	64	152	125	27	—	—	„
68. Ostrów Krupiecki	Rudka	Krasnystaw	10,0	Bzite	6,0	1	20,0	—	—	—	—	—	—	—	1	—	34	71	28	37	6	—	„
69. Ostrzyca	Izbica	Izbica n. Wieprzem	2,0	Izbica	3,0	2	40,0	—	—	—	—	—	—	—	2	—	60	120	108	12	—	—	„
70. Piaski Szlacheckie	Gorzków	Krasnystaw	11,0	„	7,0	2	51,7	—	—	—	—	—	—	—	2	—	71	154	115	37	2	—	„
71. Pilaszkowice	Rybczewice	Piaski k. Lublina	21,0	Trawniki	20,0	3	99,6	—	—	—	—	—	—	—	3	—	90	238	167	41	23	7	„
72. Płonka	Rudnik	Izbica n. Wieprzem	12,0	Ruskie Piaski	8,0	2	43,2	—	—	—	—	—	—	—	3	1	70	128	123	5	—	—	„
73. Poperczyn	Żółkiewka	Żółkiewka	4,0	Krasnystaw	22,0	1	20,0	—	—	—	—	—	—	—	1	—	34	67	67	—	—	—	„
74. Rokitów	Turobin	Turobin	1,5	Topolcza	28,0	1	31,0	1	31,0	—	—	—	—	—	1	—	34	86	61	25	—	—	„
75. Różki	Żółkiewka	Żółkiewka	2,0	Izbica	24,0	1	70,0	1	70,0	—	1	4 (1)	0,3	3,0	1	—	36	121	92	29	—	—	„
76. Rudka	Rudka	Krasnystaw	4,0	Krasnystaw	7,0	1	24,8	—	—	—	—	—	—	—	1	—	34	48	22	—	26	—	„
77. Rudnik	Rudnik	Izbica n. Wieprzem	11,0	Izbica	13,0	4	115,1	1	87,0	—	1	3 (1)	—	1,3	3	—	90	203	150	—	25	28	„
78. Rybczewice	Rybczewice	Piaski k. Lublina	14,0	Trawniki	16,0	3	89,4	2	70,7	—	2	3 (1)	0,2	1,1	3	2	113	253	105	74	47	27	„
79. Siedliska	Fajsławice	Trawniki	10,0	„	10,0	1	49,0	1	49,0	—	1	2 (1)	0,3	0,9	1	—	36	189	176	13	—	—	„
80. Siennica Królewska I	Rudka	Krasnystaw	7,5	Krasnystaw	9,0	1	21,5	—	—	—	—	—	—	0,9	1	—	34	70	70	—	—	—	„

SZKOŁA siedziba, wzgl. nazwa	GMINA w miastach ulica i Nr. domu	URZĄD POCZTOWY Nazwa	URZĄD POCZTOWY Odległość w km.	STACJA KOLEJOWA Nazwa	STACJA KOLEJOWA Odległość w km.	IZBY LEKCYJNE Ogółem liczba	IZBY LEKCYJNE Ogółem pow. w m.²	IZBY LEKCYJNE W budynkach własnych liczba	IZBY LEKCYJNE W budynkach własnych pow. w m.²	INNE IZBY SZKOLNE	MIESZKANIA NAUCZYCIELI W BUDYNKACH WŁASNYCH Mieszkań	MIESZKANIA NAUCZYCIELI W BUDYNKACH WŁASNYCH Izb (w tem kuchen)	GRUNTY SZKOLNE W HEKT. W użyciu szkoły	GRUNTY SZKOLNE W HEKT. W użyciu nauczycieli	NAUCZYCIELE W charakterze etatowych	NAUCZYCIELE W charakterze nieetatowych	GODZIN LEKCYJ TYGODNIOWO	DZIECI ZAPISANE DO SZKOŁY Ogółem	DZIECI ZAPISANE DO SZKOŁY Uczęszczające z odległości —1 km.	1—2 km.	2—3 km.	ponad 3 km.	JĘZYK NAUCZANIA
81. Siennica Królewska II	Rudka	Krasnystaw	7,0	Krasnystaw	9,0	1	23,2	—	—	—	—	—	—	0,9	1	—	34	43	43	—	—	—	p.
82. Siennica Nadolna	„	„	4,0	„	6,0	2	72,5	1	47,7	—	1	3 (1)	—	2,8	2	—	66	125	116	6	3	—	„
83. Siennica Różana	„	„	10,0	„	10,0	3	99,2	2	76,7	—	1	4 (1)	—	2,5	3	1	92	137	84	39	14	—	„
84. [Sobieska Wola]	[Żółkiewka]	[Trawniki]	[28,0]	[Trawniki]	[28,0]	—	—	—	—	—	—	—	—	—	—	—	—	—	—	—	—	—	—
85. Stara Wieś	Czajki	Kraśniczyn	0,5	Krasnystaw	15,0	1	47,3	1	47,3	—	1	3 (1)	—	—	1	—	34	86	63	23	—	—	p.
86. Stara Wieś	Zakrzew	Żółkiewka	21,0	Wilkołaz	16,0	1	42,4	1	42,4	—	1	2 (1)	0,2	—	1	—	39	124	86	38	—	—	„
87. Stawce	„	„	21,0	„	20,0	1	26,5	—	—	—	—	—	—	—	1	—	36	65	62	—	3	—	„
88. Stężyca	Łopiennik	Krasnystaw	6,0	Bzite	4,0	2	145,4	2	145,4	—	2	8 (2)	0,5	1,5	2	—	59	107	65	13	24	5	„
89. Stryjna	Rybczewice	Piaski k. Lublina	10,0	Trawniki	15,0	2	79,6	—	—	—	—	—	—	6,1	2	—	72	178	20	154	4	—	„
90. Stryjów	Izbica	Izbica n. Wieprzem	6,0	Izbica	6,0	1	23,7	—	—	—	—	—	—	—	1	—	35	89	89	—	—	—	„
91. Suchelipie	Rudnik	„ „	14,0	Ruskie Piaski	12,0	1	21,8	—	—	—	—	—	—	2,2	1	—	34	64	61	3	—	—	„
92. Suchodoły	Fajsławice	Trawniki	7,0	Trawniki	7,0	1	28,0	1	28,0	—	1	1 (1)	—	1,1	1	—	36	149	137	8	4	—	„
93. Surchów	Czajki	Kraśniczyn	5,0	Krasnystaw	9,0	2	82,1	1	54,5	—	1	3 (1)	—	1,1	2	1	66	144	100	5	39	—	„
94. Suszeń	Rudnik	Izbica n. Wieprzem	9,0	Izbica	9,0	1	30,2	—	—	—	—	—	—	—	1	—	36	77	54	23	—	—	„
95. [Targowisko]	[Zakrzew]	[Żółkiewka]	[17,0]	[Wilkołaz]	[24,0]	—	—	—	—	—	—	—	—	—	—	—	—	—	—	—	—	—	—
96. Tarnawa	Turobin	Turobin	4,0	Topolcza	30,0	2	64,3	—	—	—	—	—	—	—	2	—	66	133	72	61	—	—	p.
97. Tarnawka	Zakrzew	Żółkiewka	13,0	Wilkołaz	22,0	2	52,8	—	—	—	—	—	—	3,0	2	—	72	182	114	60	8	—	„
98. Tarnogóra	Izbica	Izbica n. Wieprzem	0,5	Izbica	1,0	9	371,4	6	255,9	1	—	—	0,1	0,2	11	—	298	511	412	87	8	4	„
99. Tarzymiechy	„	„ „	5,0	„	4,0	3	54,0	—	—	1	—	—	—	—	3	—	84	129	123	6	—	—	„
100. Tokary	Turobin	Turobin	7,0	Szastarka	28,0	2	58,0	1	33,0	—	1	2 (1)	—	—	2	—	65	94	60	34	—	—	„
101. Turobin	„	„	0,4	Topolcza	26,0	3	93,6	2	72,0	—	1	2 (1)	0,1	0,6	5	1	124	214	183	27	—	4	„
102. Widmówka	Krasnystaw	Krasnystaw	5,0	Krasnystaw	7,0	1	35,8	1	35,8	—	1	3 (1)	0,3	0,9	1	—	36	40	27	13	—	—	„
103. Wielkopole	Gorzków	„ „	10,0	„	10,0	1	27,6	—	—	—	—	—	—	—	1	1	36	72	72	—	—	—	„
104. Wierzbica	Rudnik	Izbica n. Wieprzem	15,0	Ruskie Piaski	12,0	2	49,9	—	—	—	—	—	—	—	2	—	68	128	73	32	23	—	„
105. Wierzchowina	Żółkiewka	Żółkiewka	7,0	„ „	18,0	3	145,3	3	145,3	2	3	6 (2)	—	3,3	4	—	115	175	123	36	16	—	„
106. Wierzchowiny	Rudka	Krasnystaw	18,0	Chełm	12,0	1	22,5	—	—	—	—	—	—	—	1	1	35	72	60	12	—	—	„
107. Wincentów	„	„	4,0	Krasnystaw	6,0	1	20,0	—	—	—	—	—	—	—	1	—	34	60	60	—	—	—	„
108. [Wiśniów]	[Gorzków]	[„ „]	[12,0]	[„ „]	[12,0]	[1]	[30,0]	—	—	—	—	—	—	—	[1]	—	[34]	[73]	[73]	—	—	—	[p.]
109. Wola Gardzienicka	Rybczewice	Piaski k. Lublina	6,0	Trawniki	15,0	1	22,5	—	—	—	—	—	—	—	1	—	36	50	50	—	—	—	p
110. Wola Idzikowska	Fajsławice	Trawniki	6,0	„	6.0	1	28,1	1	28,1	—	1	1 (-)	—	—	1	—	34	99	98	1	—	—	„
111. Wola Siennicka	Rudka	Krasnystaw	12,0	Krasnystaw	12,0	1	20,1	—	—	—	—	—	—	—	1	—	36	81	69	—	12	—	„
112. Wólka Orłowska	Izbica	Izbica n. Wieprzem	4,0	Izbica	4,0	1	42,2	1	42,2	—	1	2 (1)	—	—	2	1	36	75	72	3	—	—	„
113. [Wólka Ponikiewska]	[Zakrzew]	[Żółkiewka]	[19,0]	[Wilkołaz]	[28,0]	[1]	[23,2]	—	—	—	—	—	—	—	[1]	—	—	—	—	—	—	—	„
114. Wólka Żółkiewska	Żółkiewka	„	1,0	Krasnystaw	24,0	1	21,3	—	—	—	—	—	—	—	1	—	28	120	120	—	—	—	p.
115. Wysokie	Wysokie	„	10,0	Borkowizna	25,0	4	131,8	1	45,0	—	1	3 (1)	2,3	2,0	4	1	128	193	178	6	9	—	„
116. Zagroda	Rudka	Krasnystaw	14,0	Krasnystaw	16,0	1	49,7	1	49,7	—	1	3 (1)	—	0,9	1	1	36	87	87	—	—	—	„
117. Zakrzew	Zakrzew	Żółkiewka	15,0	Wilkołaz	24,0	3	90,8	2	66,0	—	2	5 (2)	0,3	3,2	3	—	108	221	200	21	—	—	„
118. Zamostek	Gorzków	Krasnystaw	11,0	Krasnystaw	10,0	1	27,7	—	—	—	—	—	—	—	1	1	34	34	34	—	—	—	„
119. Zażółkiew	Krasnystaw	„	4,0	„	6,0	1	30,6	1	30,6	—	1	1 (-)	—	—	1	1	34	65	48	17	—	—	„
120. Zdżanne	Rudka	„	16,0	Chełm	12,0	1	59,5	1	59,5	—	1	3 (1)	—	—	2	1	36	101	99	2	—	—	„
121. Złośnica	„	„	14,0	Krasnystaw	14,0	1	36,0	—	—	—	—	—	—	—	1	—	36	42	42	—	—	—	„
122. Zygmuntów	Rybczewice	Piaski k. Lublina	24.0	Trawniki	20,0	1	27,0	—	—	—	—	—	—	—	1	—	36	50	45	5	—	—	„
123. Żabno	Turobin	Turobin	3,5	Topolcza	28,0	2	75,9	2	75,9	—	1	3 (1)	0,1	—	2	—	72	131	131	—	—	—	„
124. Żółkiew	Żółkiewka	Żółkiewka	3,0	Ruskie Piaski	22,0	1	20,1	—	—	—	—	—	—	—	1	—	34	57	43	11	3	—	„
125. Żółkiewka	„	„	0,2	Krasnystaw	26,0	5	179,3	1	77,4	1	1	4 (1)	0,4	0,3	5	1	149	326	320	5	1	—	„
126. [Żórawie]	[Turobin]	[Żółkiewka]	[15,0]	[Ruskie Piaski]	[20,0]	—	—	—	—	—	—	—	—	—	—	—	—	—	—	—	—	—	—

9. Powiat Lubartów

MIASTO: ***Lubartów:***																							
1. powszechna męska	ul. Lubelska	Lubartów	0,5	Lubartów	1,0	6	189,4	—	—	2	—	—	—	1,1	11	—	273	416	361	18	21	16	p.
2. „ żeńska	„	„	0,5	„	2,0	7	303,9	1	84,0	—	1	3 (1)	—	—	11	2	312	518	502	14	2	—	„

SZKOŁA siedziba, wzgl. nazwa	GMINA w miastach ulica i Nr. domu	URZĄD POCZTOWY nazwa	URZĄD POCZTOWY odległość w km.	STACJA KOLEJOWA nazwa	STACJA KOLEJOWA odległość w km.	IZBY LEKCYJNE ogółem liczba	IZBY LEKCYJNE ogółem pow. w m²	IZBY LEKCYJNE w budynkach własnych liczba	IZBY LEKCYJNE w budynkach własnych pow. w m²	INNE IZBY SZKOLNE	MIESZKANIA NAUCZYCIELI W BUDYNKACH WŁASNYCH mieszkań	MIESZKANIA NAUCZYCIELI W BUDYNKACH WŁASNYCH izb (w tem kuchen)	GRUNTY SZKOLNE W HEKT. w użyciu szkoły	GRUNTY SZKOLNE W HEKT. w użyciu nauczycieli	NAUCZYCIELE w charakterze etatowych	NAUCZYCIELE w charakterze nieetatowych	GODZIN LEKCYJ TYGODNIOWO	DZIECI ZAPISANE DO SZKOŁY ogółem	DZIECI ZAPISANE DO SZKOŁY uczęszczające z odległości —1 km.	1—2 km.	2—3 km.	ponad 3 km.	JĘZYK NAUCZANIA
Łęczna:																								
3. powszechna		Łęczna	0,3	Minkowice	16,0	7	252,3	7	252,3	2	1	4 (1)	—	0,6	9	1	258	494	453	22	4	15	p.
WIEŚ:																								
1. Abramów	Wielkie	Michów k. Lubartowa	7,0	Lubartów	22,0	2	50,0	—	—	—	—	—	—	—	2	1	64	99	76	23	—	—	p.
2. Annobór	Łuck	Lubartów	3,5	„	3,0	2	45,0	—	—	—	—	—	—	—	2	—	58	82	82	—	—	—	„
3. Antonin Nowy	Firlej	„	18,0	„	18,0	2	38,7	1	16,2	—	1	1 (1)	—	1,7	2	—	60	103	59	38	6	—	„
4. Baran	„	„	12,0	„	13,0	1	20,0	—	—	—	—	—	—	—	1	—	30	36	14	3	19	—	„
5. Bełcząc	Czemierniki	Radzyń Podlaski	16,0	Gródek	14,0	2	105,0	2	105,0	—	1	2 (1)	—	—	2	—	60	116	116	—	—	—	„
6. Berejów	Tarło	Lubartów	14,0	Tarło	4,0	1	19,8	—	—	—	—	—	—	—	1	—	34	54	50	4	—	—	„
7. Biadaczka	Samoklęski	Kamionka k. Lubartowa	5,5	Lubartów	14,0	1	24,0	—	—	—	—	—	—	—	1	—	34	44	44	—	—	—	„
8. Brzeziny	Łuck	Lubartów	6,0	„	8,0	2	46,0	—	—	—	—	—	—	—	2	—	59	104	102	—	2	—	„
9. Brzeźnica Bychowska	Tarło	„	13,0	Tarło	5,0	4	114,0	—	—	—	—	—	—	—	4	1	122	180	153	19	—	8	„
10. Brzeźnica Książęca	„	„	13,0	Gródek	3,0	1	20,0	—	—	—	—	—	—	—	1	—	34	114	72	42	—	—	„
11. Brzeźnica Książęca	„	„	12,0	„	5,0	1	12,0	—	—	—	—	—	—	—	1	—	34	57	39	7	11	—	„
12. Brzostówka	Syrniki	„	13,0	Lubartów	12,0	3	59,0	—	—	2	—	—	—	—	3	—	90	153	138	9	6	—	„
13. Charłęż	Spiczyn	„	18,0	Bystrzyca	6,0	2	46,1	—	—	—	—	—	—	—	2	—	60	97	97	—	—	—	„
14. Chlewiska	Tarło	„	2,0	Lubartów	4,0	1	15,8	—	—	—	—	—	—	—	1	—	34	46	46	—	—	—	„
15. Ciotcza	Wielkie	Michów k. Lubartowa	3,0	„	20,0	1	21,6	—	—	—	—	—	—	0,6	1	—	34	65	65	—	—	—	„
16. Czemierniki	Czemierniki	Radzyń Podlaski	13,0	Parczew	16,0	8	200,5	3	80,2	1	1	2 (1)	—	0,7	10	—	268	460	340	78	20	22	„
17. Czerniejów	Syrniki	Lubartów	8,0	Lubartów	8,0	1	17,5	—	—	1	—	—	—	—	1	—	34	44	32	12	—	—	„
18. Czerwonka Duża	Firlej	„	9,0	„	9,0	1	25,5	—	—	—	—	—	—	—	1	—	34	53	53	—	—	—	„
19. Czerwonka Mała	„	„	8,5	„	9,5	1	22,8	—	—	—	—	—	—	—	1	—	34	53	31	22	—	—	„
20. Dąbrówka	Kamionka	Kamionka k. Lubartowa	7,0	„	10,0	1	21,5	—	—	—	—	—	—	—	1	—	34	47	47	—	—	—	„
21. Dębica	Czemierniki	Kock	7,0	„	25,0	1	25,0	—	—	—	—	—	—	—	1	—	34	52	52	—	—	—	„
22. Dębiny	Wielkie	Michów k. Lubartowa	5,0	Klementowice	17,0	1	22,0	—	—	—	—	—	—	—	1	—	34	63	62	1	—	—	„
23. Dratów	Ludwin	Łęczna	8,0	Jaszczów	16,0	3	146,5	2	82,5	—	2	6 (2)	—	3,1	3	—	89	108	99	1	8	—	„
24. Dratów	„	„	8,0	Minkowice	21,0	2	72,0	—	—	—	—	—	—	—	2	—	60	104	26	10	68	—	„
25. Dyss	Niemce	Bystrzyca	6,0	Bystrzyca	6,0	5	149,3	—	—	—	—	—	—	—	5	—	138	234	198	12	24	—	„
26. Firlej	Firlej	Lubartów	12,0	Lubartów	12,0	6	188,1	1	58,5	—	1	2 (1)	—	1,7	7	1	217	365	268	97	—	—	„
27. Gawłówka	Rudno	Michów k. Lubartowa	8,0	„	15,0	1	30,0	—	—	—	—	—	—	—	1	—	34	49	49	—	—	—	„
28. Giżyce	„	„	7,0	„	24,0	1	20,0	—	—	—	—	—	—	—	1	—	34	76	74	2	—	—	„
29. Glinnik	Wielkie	„	9,0	Klementowice	15,0	2	48,3	—	—	—	—	—	—	—	2	—	60	94	86	8	—	—	„
30. Godziembów	Ludwin	Łęczna	6,0	Lubartów	25,0	3	108,5	2	81,0	—	1	2 (1)	0,3	0,3	3	—	86	176	86	70	14	6	„
31. Gołąb	Rudno	Michów k. Lubartowa	5,0	„	15,0	2	51,7	—	—	—	—	—	—	1,1	2	—	62	105	64	41	—	—	„
32. Górka Lubartowska	Tarło	Lubartów	7,0	Tarło	2,5	1	33,0	—	—	—	—	—	—	—	1	—	34	58	58	—	—	—	„
33. Jawidz	Spiczyn	„	14,0	Bystrzyca	7,0	1	21,2	—	—	—	—	—	—	—	2	—	34	95	91	1	3	—	„
34. Kamiennowola	Luszawa	„	14,0	Tarło	8,0	4	87,9	—	—	—	—	—	—	—	4	—	115	299	56	214	29	—	„
35. Kamionka	Kamionka	Kamionka k. Lubartowa	0,0	Lubartów	12,0	5	206,0	1	80,0	—	1	4 (1)	—	2,1	10	—	245	377	369	2	—	6	„
36. Katarzyn	Chudowola	Michów k. Lubartowa	4,0	„	28,0	1	46,8	1	46,8	—	1	3 (1)	0,5	—	1	—	34	83	81	2	—	—	„
37. Kaznów	Syrniki	Lubartów	11,0	„	10,0	2	45,0	—	—	—	—	—	—	—	2	—	62	101	85	16	—	—	„
38. Kierzkówka	Samoklęski	Kamionka k. Lubartowa	3,0	„	14,0	2	46,0	—	—	—	—	—	—	—	2	—	58	85	63	—	22	—	„
39. Kijany	Spiczyn	Lubartów	18,0	Bystrzyca	10,0	5	132,9	—	—	—	—	—	—	—	7	1	154	226	113	58	35	20	„
40. Kobyłki	Ludwin	Łęczna	9,0	Jaszczów	18,0	1	30,0	—	—	—	—	—	—	—	1	—	34	64	44	20	—	—	„
41. Kozłówka	Kamionka	Kamionka k. Lubartowa	1,5	Lubartów	10,5	3	138,6	1	66,5	—	1	4 (1)	0,8	4,7	4	1	120	211	119	60	32	—	„
42. Krasienin	Samoklęski	„	14,0	Bystrzyca	10,0	4	124,6	2	84,0	—	1	2 (1)	—	—	4	1	102	259	91	125	43	—	„
43. Krupy	Rudno	Michów k. Lubartowa	7,0	Lubartów	24,0	1	20,0	—	—	—	—	—	—	—	1	—	34	59	59	—	—	—	„
44. Leszkowice	Luszawa	Lubartów	9,0	„	10,0	4	79,7	—	—	—	—	—	—	—	4	1	121	185	185	—	—	—	„
45. Lisów	Łuck	„	2,0	„	3,0	2	39,0	—	—	—	—	—	—	—	2	—	60	108	108	—	—	—	„
46. Ludwików	Spiczyn	„	22,0	Bystrzyca	10,0	1	30,3	—	—	—	—	—	—	—	1	—	30	51	36	15	—	—	„
47. Ludwin	Ludwin	Łęczna	4,0	Minkowice	18,0	2	56,9	2	56,9	—	2	2 (2)	0,6	—	2	—	62	95	62	21	12	—	„
48. Luszawa	Luszawa	Lubartów	14,0	Tarło	10,0	2	60,5	2	60,5	—	1	3 (1)	—	—	2	—	58	101	97	4	—	—	„
49. Łuck	Łuck	„	5,0	Lubartów	5,0	5	112,8	—	—	—	—	—	—	—	5	—	144	220	150	70	—	—	„
50. Łukowiec	Firlej	„	14,0	„	16,0	3	59,8	—	—	—	—	—	—	—	3	—	88	121	121	—	—	—	„
51. Majdan Kozłowiecki	Niemce	„	5,0	„	4,5	1	23,0	—	—	—	—	—	—	—	1	—	34	46	36	10	—	—	„
52. Majdan Krasieniński	Samoklęski	Kamionka k. Lubartowa	14,0	Lublin	12,0	2	44,0	—	—	—	—	—	—	—	2	—	60	109	88	20	1	—	„

SZKOŁA siedziba, wzgl. nazwa	GMINA w miastach ulica i Nr. domu	URZĄD POCZTOWY: Nazwa	URZĄD POCZTOWY: Odległość w km.	STACJA KOLEJOWA: Nazwa	STACJA KOLEJOWA: Odległość w km.	IZBY LEKCYJNE: Ogółem liczba	IZBY LEKCYJNE: Ogółem pow. w m²	IZBY LEKCYJNE: W budynkach własnych liczba	IZBY LEKCYJNE: W budynkach własnych pow. w m²	INNE IZBY SZKOLNE	MIESZKANIA NAUCZYCIELI W BUDYNKACH WŁASNYCH: Mieszkań	MIESZKANIA NAUCZYCIELI W BUDYNKACH WŁASNYCH: Izb (w tem kuchen)	GRUNTY SZKOLNE W HEKT.: W użyciu szkoły	GRUNTY SZKOLNE W HEKT.: W użyciu nauczycieli	NAUCZYCIELE w charakterze etatowych	NAUCZYCIELE w charakterze nieetatowych	GODZIN LEKCYJ TYGODNIOWO	DZIECI ZAPISANE DO SZKOŁY: Ogółem	DZIECI ZAPISANE DO SZKOŁY: Uczęszczające z odległości —1 km.	1—2 km.	2—3 km	ponad 3 km.	JĘZYK NAUCZANIA
53. Mejznerzyn	Chudowola	Michów k. Lubartowa	3,0	Lubartów	24,0	1	23,8	—	—	—	—	—	—	4,9	2	—	34	78	78	—	—	—	p.
54. Meszno	„	„	6,0	„	22,0	1	13,8	—	—	—	—	—	—	—	1	—	30	51	43	8	—	—	„
55. Michów	„	„	0,2	„	21,0	6	146,0	4	122,0	—	—	—	—	0,8	12	—	316	523	443	40	6	34	„
56. Michałówka	Rudno	„	8,0	„	18,0	1	22,6	—	—	—	—	—	—	2,2	1	—	34	56	56	—	—	—	„
57. Mieczysławka	Łuck	Lubartów	4,0	„	5,0	1	16,6	—	—	—	—	—	—	—	1	—	34	61	52	9	—	—	„
58. Nasutów	Niemce	„	12,0	Bystrzyca	7,5	3	91,7	3	91,7	1	1	3 (1)	—	1,2	5	—	133	183	170	13	—	—	„
59. Nasutów	„	Lublin	12,0	„	7,0	1	45,0	—	—	—	—	—	—	—	1	—	34	70	44	—	26	—	„
60. Niedźwiada	Tarło	Lubartów	10,0	Tarło	3,0	3	73,0	—	—	—	—	—	—	—	3	—	84	160	99	61	—	—	„
61. Nowawieś	Syrniki	„	9,0	Lubartów	9,0	2	38,0	—	—	—	—	—	—	—	2	—	60	87	53	34	—	—	„
62. Nowy Dwór	Kamionka	„	5,0	„	5,0	2	71,0	1	51,0	—	1	3 (1)	0,1	1,0	3	—	87	156	142	14	—	—	„
63. Nowy Staw	Niemce	„	6,0	Bystrzyca	7,0	1	26,7	—	—	—	—	—	—	—	1	—	34	40	31	—	9	—	„
64. Pałecznica	Tarło	„	7,0	Tarło	3,0	2	50,7	—	—	—	—	—	—	—	2	—	64	138	121	17	—	—	„
65. Piaseczno	Ludwin	Łęczna	14,0	Jaszczów	20,0	1	21,2	—	—	—	—	—	—	—	1	—	34	82	45	24	13	—	„
66. Pryszczowa Góra	Samoklęski	Kamionka k. Lubart.	10,0	Lubartów	19,0	1	14,0	—	—	—	—	—	—	—	1	—	34	53	52	1	—	—	„
67. Przypisówka	Firlej	Lubartów	9,0	„	9,0	2	36,0	—	—	—	—	—	—	—	2	—	60	107	107	—	—	—	„
68. Rawa	Rudno	Michów k. Lubartowa	5,0	„	18,0	2	33,5	—	—	—	—	—	—	3,3	2	—	60	114	102	—	12	—	„
69. Rogóźno	Ludwin	Łęczna	11,0	Jaszczów	18,0	1	40,0	1	40,0	—	1	3 (1)	—	—	1	1	36	43	26	14	3	—	„
70. Rozkopaczów	„	„	12,0	Lubartów	18,0	3	76,5	—	—	—	—	—	—	1,0	3	—	92	231	221	10	—	—	„
71. Rozpłucie	„	„	18,0	Jaszczów	26,0	1	37,5	—	—	—	—	—	—	—	1	—	34	50	29	21	—	—	„
72. Rudka Kijańska	„	Ostrów k. Lubartowa	6,0	Lubartów	21,0	1	17,5	—	—	—	—	—	—	—	1	—	34	41	41	—	—	—	„
73. Rudno	Rudno	Michów k. Lubartowa	4,0	„	22,0	3	67,7	—	—	—	—	—	—	1,2	4	—	108	168	108	29	31	—	„
74. Ruskowola	Syrniki	Lubartów	10,0	„	9,0	3	74,1	—	—	—	—	—	—	0,6	3	—	87	146	146	—	—	—	„
75. Rudzienko	Chudowola	Michów k. Lubartowa	3,0	„	23,0	1	17,2	—	—	—	—	—	—	—	1	—	34	40	19	21	—	—	„
76. Samoklęski	Samoklęski	Kamionka k. Lubartowa	3,0	„	15,0	4	172,9	3	127,4	—	2	6 (2)	0,1	0,1	5	—	145	235	104	110	16	5	„
77. Skoki	Czemierniki	Radzyń podlaski	8,0	Bedlno	15,0	1	40,0	1	40,0	—	1	3 (1)	—	—	1	—	36	65	65	—	—	—	„
78. Skrobów	Kamionka	Lubartów	3,0	Lubartów	4,0	1	24,0	—	—	—	—	—	—	1,1	1	—	34	81	50	31	—	—	„
79. Sobolew	Firlej	„	12,0	„	12,0	3	97,5	2	72,5	—	1	2 (1)	0,2	1,8	3	—	86	163	111	52	—	—	„
80. Sosnówka	Wielkie	Michów k. Lubartowa	4,5	„	20,0	1	15,1	—	—	—	—	—	—	—	1	—	33	46	46	—	—	—	„
81. Starościn	Samoklęski	Kamionka k. Lubartowa	7,0	„	15,0	2	45,9	—	—	—	—	—	—	—	2	—	60	99	99	—	—	—	„
82. Stoczek	Czemierniki	Radzyń podlaski	15,0	Parczew	13,0	1	45,6	1	45,6	—	1	3 (1)	0,1	1,7	1	—	34	72	72	—	—	—	„
83. Stoczek	Spiczyn	Lubartów	19,0	Bystrzyca	9,0	2	29,0	—	—	—	—	—	—	—	2	—	60	81	—	71	10	—	„
84. Stójka	Czemierniki	Radzyń podlaski	18,0	Gródek	10,0	1	21,3	—	—	—	—	—	—	—	1	—	34	53	24	19	10	—	„
85. Syrniki	Syrniki	Lubartów	6,0	Lubartów	6,0	2	50,0	—	—	—	—	—	—	1,0	2	1	62	82	82	—	—	—	„
86. Szczekarków	Łuck	„	3,0	„	4,5	1	22,4	—	—	—	—	—	—	—	1	—	34	48	42	6	—	—	„
87. Tarkawica	Czemierniki	Kock	5,0	„	18,0	2	63,0	2	63,0	—	1	2 (1)	—	—	2	—	60	109	85	24	—	—	„
88. Tarło	Tarło	Lubartów	7,0	Tarło	0,3	3	74,9	1	28,5	—	1	2 (1)	—	0,4	3	—	88	139	97	42	—	—	„
89. Węgielce	Chudowola	Michów k. Lubartowa	7,0	Lubartów	24,0	1	22,5	—	—	—	—	—	—	—	1	—	34	41	41	—	—	—	„
90. Wielkie	Wielkie	„	8,0	Klementowice	16,0	2	63,5	2	63,5	—	2	4 (2)	—	0,2	2	1	61	90	76	14	—	—	„
91. Wielkolas	„	„	5,0	„	16,0	2	38,0	—	—	—	—	—	—	3,9	2	—	60	113	113	—	—	—	„
92. Witaniów	Ludwin	Łęczna	3,0	Minkowice	16,0	2	66,8	—	—	—	—	—	—	—	2	—	64	95	52	33	10	—	„
93. Wola Lisowska	Łuck	Lubartów	5,0	Lubartów	6,0	1	22,0	1	22,0	—	1	2 (1)	—	—	1	1	34	40	24	16	—	—	„
94. Wola Mieczysławska	„	„	7,0	„	8,0	1	23,8	—	—	—	—	—	—	—	1	—	34	59	59	—	—	—	„
95. Wola Niemiecka	Niemce	Bystrzyca	2,0	Bystrzyca	2,0	7	187,6	2	59,6	—	1	3 (1)	—	—	8	—	228	360	315	43	2	—	„
96. Wola Skromowska	Firlej	Kock	2,5	Lubartów	20,0	3	79,8	1	40,6	—	1	3 (1)	—	—	3	—	89	168	108	57	3	—	„
97. Wola Syrnicka	Syrniki	Lubartów	6,0	„	5,0	3	61,7	—	—	—	—	—	—	—	3	—	86	199	100	64	35	—	„
98. Wolica	Wielkie	Michów k. Lubartowa	8,0	Klementowice	15,0	2	49,5	—	—	—	—	—	—	3,3	2	—	57	108	99	9	—	—	„
99. Wólka Krasienińska	Samoklęski	Kamionka k. Lubartowa	6,0	Lubartów	12,0	1	37,4	—	—	—	—	—	—	—	1	—	34	55	49	6	—	—	„
100. Wólka Nowa	Ludwin	Łęczna	9,0	Bystrzyca	12,0	1	17,0	—	—	—	—	—	—	—	1	—	34	79	32	35	12	—	„
101. Wólka Rokicka	Łuck	Lubartów	7,5	Lubartów	6,5	3	59,2	—	—	—	—	—	—	—	3	—	90	143	135	8	—	—	„
102. Wólka Zawieprzycka	Syrniki	„	14,0	„	14,0	1	18,0	—	—	—	—	—	0,2	0,4	1	—	34	73	73	—	—	—	„
103. Wycinki	Tarło	„	14,0	Tarło	7,0	1	16,0	—	—	—	—	—	—	—	1	—	34	43	38	3	2	—	„
104. Wypnicha	Rudno	Michów k. Lubartowa	5,0	Lubartów	22,0	2	45,0	—	—	—	—	—	—	1,1	2	—	60	90	84	6	—	—	„
105. Zawada	Luszawa	Lubartów	19,0	„	19,0	1	26,1	1	26,1	—	2	3 (1)	—	1,1	1	—	34	51	45	4	2	—	„
106. Zawieprzyce	Spiczyn	„	12,0	Bystrzyca	6,0	3	60,3	—	—	—	—	—	—	—	3	—	85	151	151	—	—	—	„
107. Ziółków	Ludwin	Łęczna	5,0	„	13,0	1	22,5	—	—	—	—	—	—	—	1	—	34	49	14	35	—	—	„

SZKOŁA siedziba, wzgl. nazwa	GMINA w miastach ulica i Nr. domu	URZĄD POCZTOWY: Nazwa	URZĄD POCZTOWY: Odległość w km.	STACJA KOLEJOWA: Nazwa	STACJA KOLEJOWA: Odległość w km.	IZBY LEKCYJNE: Ogółem: liczba	IZBY LEKCYJNE: Ogółem: pow. w m²	IZBY LEKCYJNE: W budynkach własnych: liczba	IZBY LEKCYJNE: W budynkach własnych: pow. w m²	INNE IZBY SZKOLNE	MIESZKANIA NAUCZYCIELI W BUDYNKACH WŁASNYCH: Mieszkań	MIESZKANIA NAUCZYCIELI W BUDYNKACH WŁASNYCH: Izb (w tem kuchen)	GRUNTY SZKOLNE W HEKT.: W użyciu: szkoły	GRUNTY SZKOLNE W HEKT.: W użyciu: nauczycieli	NAUCZYCIELE: W charakterze: etatowych	NAUCZYCIELE: W charakterze: nieetatowych	GODZIN LEKCYJ TYGODNIOWO	DZIECI ZAPISANE DO SZKOŁY: Ogółem	DZIECI ZAPISANE DO SZKOŁY: Uczęszczające z odległości: —1 km.	1—2 km.	2—3 km.	ponad 3 km.	JĘZYK NAUCZANIA
10. POW. LUBLIN																								
MIASTO: ***Lublin:***																								
1. powszechna nr. 1	ul. Bychawska 25	Lublin	3,0	Lublin	0,3	8	423,4	—	—	3	—	—	—	—	14	3	404	602	561	27	3	11	p.
2. „ nr. 2	„ Żmigród 3	„	0,2	„	1,0	4	146,1	—	—	1	—	—	—	—	8	3	191	274	208	58	—	8	„
3. „ nr. 3	„ Św. Mikołaja 10	„	1,5	„	3,0	11	586,2	11	586,2	11	4	9 (3)	—	—	23	3	584	902	789	74	24	15	„
4. „ nr. 4	„ Lubartowska 24	„	0,5	„	3,0	5	231,9	—	—	1	—	—	—	—	11	—	279	507	507	—	—	—	„
5. „ nr. 5	„ Niecała 3	„	1,5	„	4,0	8	252,9	—	—	1	—	—	—	—	9	—	212	330	292	28	6	4	„
6. „ nr. 6	„ Foksalna 57	„	2,5	„	0,0	4	244,6	—	—	1	—	—	—	—	6	1	178	292	258	30	2	2	„
7. „ nr. 7	„ Miedziana 2	„	0,5	„	1,5	4	118,8	—	—	1	—	—	—	—	6	1	161	246	145	80	21	—	„
8. „ nr. 8	„ Dolna P. Marji	„	0,8	„	3,0	6	263,2	—	—	1	—	—	—	—	14	—	301	418	212	149	49	8	„
9. „ nr. 9	„ Namiestnik. 16	„	0,3	„	2,0	5	202,5	—	—	1	—	—	—	—	12	1	280	362	248	94	19	1	„
10. „ nr. 10	„ Tatarska 6	„	2,0	„	4,0	6	228,2	4	155,4	1	1	3 (1)	—	—	13	—	307	473	395	78	—	—	„
11. „ nr. 11	„ Jezuicka	„	0,5	„	1,0	8	363,9	—	—	3	—	—	—	—	17	1	443	639	507	101	31	—	„
12. „ nr. 13	„ Okopowa 8	„	0,2	„	2,0	5	236,5	—	—	1	—	—	—	—	16	—	354	517	362	97	58	—	„
13. „ nr. 14	„ Bychawska 37	„	2,0	„	0,3	2	78,0	—	—	1	—	—	—	—	3	1	90	165	165	—	—	—	„
14. „ nr. 15	„ Długa 6	„	2,0	„	0,3	10	469,7	10	469,7	5	—	—	—	—	19	2	534	831	831	—	—	—	„
15. „ nr 17	„ Krochmalna 21	„	2,0	„	1,0	4	85,8	—	—	1	—	—	—	—	4	1	116	172	171	1	—	—	„
16. „ nr. 18	aleja Długosza 4	„	0,0	„	0,0	5	133,2	5	133,2	2	—	—	—	—	10	—	272	373	373	—	—	—	„
17. „ nr. 20	Przed. Rury Jezuic.	„	1,0	„	2,0	3	91,2	—	—	—	—	—	—	—	4	2	101	118	110	8	—	—	„
18. „ nr. 21	ul. Namiestnik. 33	„	0,5	„	2,5	5	137,0	—	—	3	—	—	—	—	12	1	277	409	347	41	18	3	„
19. „ nr. 22	„ Przy Torze 3	„	1,5	„	0,5	4	136,7	—	—	1	—	—	—	—	7	2	201	309	309	—	—	—	„
20. „ nr. 24	„ Lubartowska 18	„	0,5	„	3,0	(7)	(234,2)	—	—	1	—	—	—	—	7	1	185	300	285	15	—	—	„
21. „ nr. 25	„ Rynek 13	„	0,8	„	2,5	3	167,8	—	—	—	—	—	—	—	7	1	139	245	119	73	52	1	„
22. „ nr. 26	„ Powiatowa 4	„	0,0	„	2,0	1	49,5	—	—	—	—	—	—	—	2	1	51	88	88	—	—	—	„
23. „ nr. 27	„ Unicka 6	„	0,0	„	0,0	1	58,2	—	—	—	—	—	—	—	1	—	30	51	50	—	1	—	„
24. „ nr. 28	„ Zamojska 21	„	0,5	„	1,0	6	158,8	—	—	2	—	—	—	—	10	—	248	406	354	52	—	—	„
WIEŚ:																								
1. Adampol	Mełgiew	Świdnik	3,0	Świdnik	2,0	1	17,9	—	—	—	—	—	—	—	1	—	34	52	39	8	5	—	„
2. Albertów	Brzeziny	Łęczna	10,0	Jaszczów	12,0	1	21,3	—	—	1	—	—	—	—	1	—	32	64	64	—	—	—	„
3. Antoniów	„	Milejów	6,0	„	5,0	1	25,0	—	—	—	—	—	—	—	1	—	34	73	73	—	—	—	„
4. Antoniówka	Krzczonów	Krzczonów	8,0	Lublin	32,0	1	24,0	—	—	—	—	—	—	—	1	—	34	64	18	46	—	—	„
5. Babin	Bełżyce	Bełżyce	4,0	Niedrzwica Duża	10,0	1	38,5	1	38,5	—	1	3 (1)	0,2	0,6	1	—	34	70	66	4	—	—	„
6. Bełżyce	„	„	0,0	„	10,0	10	277,3	—	—	1	—	—	—	—	15	—	412	646	641	3	2	—	„
7. Białka	Jaszczów	Milejów	7,0	Jaszczów	7,0	1	30,0	—	—	—	—	—	—	—	1	—	34	72	60	12	—	—	„
8. Biskupice	„	Trawniki	3,0	Trawniki	3,0	3	62,6	—	—	—	—	—	—	1,1	4	1	116	214	182	19	13	—	„
9. Borów	Chodel	Chodel	4,0	Niedrzwica Duża	12,0	2	43,8	—	—	—	—	—	—	—	2	—	64	90	33	57	—	—	„
10. Borzechów	Niedrzwica	Niedrzwica Mała	6,0	„	9,0	3	95,2	—	—	—	—	—	—	—	3	—	92	166	88	58	20	—	„
11. Brzezice	Piaski	Piaski k. Lublina	4,0	Trawniki	9,0	2	46,4	—	—	—	—	—	—	—	2	—	64	72	72	—	—	—	„
12. Brzeziczki	„	„	2,0	„	12,0	1	18,0	—	—	—	—	—	—	—	1	—	34	60	60	—	—	—	„
13. Brzeziny	Brzeziny	Łęczna	7,0	Jaszczów	12,0	1	20,0	—	—	—	—	—	—	—	1	1	34	51	51	—	—	—	„
14. Bychawa	Bychawa	Bychawa	0,0	Borkowizna	10,0	4	153,2	—	—	—	—	—	—	0,6	7	1	211	424	369	47	8	—	„
15. Bychawka „A"	Piotrowice	Piotrowice	4,0	Niedrzwica Duża	10,0	1	16,0	—	—	—	—	—	—	—	1	—	34	45	28	17	—	—	„
16. Bychawka „B"	„	Bychawa	5,0	„	12,0	2	52,3	1	28,8	—	1	3 (1)	—	1,1	2	1	64	152	139	13	—	—	„
17. Bystrzejowice	Piaski	Piaski k. Lublina	7,0	Minkowice	7,0	2	32,0	2	32,0	—	1	3 (1)	0,2	0,4	2	—	63	107	49	50	8	—	„
18. Bystrzejowice	„	„	10,0	Lublin	13,0	1	20,0	—	—	—	—	—	—	—	1	—	34	50	50	—	—	—	„
19. Bystrzyca	Wólka	Lublin	15,0	Bystrzyca	6,0	2	35,6	—	—	—	—	—	—	—	2	1	68	75	60	1	14	—	„
20. Bystrzyca Nowa	Piotrowice	Kiełczewicze Górne	6,0	Borkowizna	7,0	1	27,5	—	—	—	—	—	—	—	1	—	34	57	37	20	—	—	„
21. Chmiel	Piotrków	Bychawa	13,0	Lublin	24,0	3	80,8	—	—	—	—	—	5,6	1,1	4	—	104	148	65	77	6	—	„
22. Chmielnik	Wojciechów	Bełżyce	6,0	Sadurki	10,0	2	48,0	2	48,0	—	1	3 (1)	14,8	2,2	2	—	62	118	114	4	—	—	„
23. Chodel	Chodel	Chodel	0,1	Niedrzwica Duża	18,0	5	160,8	3	98,5	—	2	5 (2)	—	1,7	9	1	234	410	327	54	29	—	„
24. Ciechanki	Brzeziny	Milejów	7,0	Jaszczów	10,0	1	25,2	—	—	—	—	—	—	—	1	—	34	67	40	27	—	—	„
25. Ciechanki Łęczyńskie	Mełgiew	Łęczna	3,0	Minkowice	11,0	1	20,0	—	—	—	—	—	—	—	1	—	34	56	56	—	—	—	„

SZKOŁA siedziba, wzgl. nazwa	GMINA w miastach ulica i Nr. domu	URZĄD POCZTOWY Nazwa	URZĄD POCZTOWY Odległość w km.	STACJA KOLEJOWA Nazwa	STACJA KOLEJOWA Odległość w km.	IZBY LEKCYJNE Ogółem liczba	IZBY LEKCYJNE Ogółem pow. w m.²	IZBY LEKCYJNE W budynkach własnych liczba	IZBY LEKCYJNE W budynkach własnych pow. w m.²	INNE IZBY SZKOLNE	MIESZKANIA NAUCZYCIELI W BUDYNKACH WŁASNYCH Mieszkań	MIESZKANIA NAUCZYCIELI W BUDYNKACH WŁASNYCH Izb (w tem kuchen)	GRUNTY SZKOLNE W HEKT. W użyciu szkoły	GRUNTY SZKOLNE W HEKT. W użyciu nauczyciela	NAUCZYCIELE W charakterze etatowych	NAUCZYCIELE W charakterze nieetatowych	GODZIN LEKCYJ TYGODNIOWO	DZIECI ZAPISANE DO SZKOŁY Ogółem	DZIECI ZAPISANE DO SZKOŁY Uczęszczające z odległości —1 km.	1—2 km.	2—3 km.	ponad 3 km.	JĘZYK NAUCZANIA
26. Cyganka	Jaszczów	Milejów	6,0	Jaszczów	3,0	1	20,0	—	—	—	—	—	—	—	1	—	34	41	32	9	—	—	p.
27. Czechów	Konopnica	Lublin	4,0	Lublin	6,0	2	45,4	—	—	—	—	—	—	—	2	—	61	90	78	12	—	—	„
28. Czerniejów	Piotrków	Bychawa	12,0	„	16,0	3	73,0	—	—	—	—	—	5,0	1,0	3	1	86	137	120	17	—	—	„
29. Czołna	Bełżyce	Bełżyce	6,0	Niedrzwica Duża	3,0	2	53,3	—	—	—	—	—	—	—	2	—	60	84	66	18	—	—	„
30. Dąbrowica	Jastków	Lublin	9,0	Lublin	10,0	1	20,0	—	—	—	—	—	—	1,1	1	—	34	59	57	2	—	—	„
31. Dębniak	Piotrowice	Kiełczewicze Górne	3,0	Borkowizna	6,0	1	24,0	—	—	—	—	—	—	—	1	—	34	52	42	2	8	—	„
32. Dębówka	Konopnica	Lublin	7,0	Lublin	7,0	1	18,0	—	—	—	—	—	—	—	1	—	34	31	25	6	—	—	„
33. Dębszczyzna	Piotrowice	Kiełczewicze Górne	2,0	Borkowizna	6,0	1	28,5	—	—	—	—	—	—	—	1	—	34	45	45	—	—	—	„
34. Dominów	Melgiew	Lublin	20,0	Minkowice	5,0	2	54,2	—	—	—	—	—	—	—	2	—	62	89	81	6	2	—	„
35. Dziesiąta	Zemborzyce	„	3,0	Lublin	3,0	2	104,0	—	—	—	—	—	—	—	2	—	60	107	107	—	—	—	„
36. Emiljanów	Piaski	Piaski k. Lublina	3,5	Minkowice	6,0	1	20,0	—	—	—	—	—	—	—	1	—	34	42	7	17	6	12	„
37. Franciszków	Melgiew	Świdnik	4,0	Świdnik	3,0	1	36,0	1	36,0	—	1	2 (1)	—	—	1	—	34	43	43	—	—	—	„
38. Gałęzów	Bychawa	Bychawa	2,5	Borkowizna	10,0	2	67,9	1	38,8	—	1	3 (1)	—	—	2	—	68	129	129	—	—	—	„
39. Gałęzów	„	„	5,0	„	6,0	1	26,5	—	—	—	—	—	—	—	1	—	34	60	30	26	4	—	„
40. Giełczew	Piaski	Piaski k. Lublina	1,5	Trawniki	12,0	1	20,0	—	—	—	—	—	—	—	1	—	34	82	56	26	—	—	„
41. Gierniak	Krzczonów	Krzczonów	3,0	Borkowizna	25,0	1	34,8	—	—	—	—	—	—	0,9	1	—	34	49	12	37	—	—	„
42. Głusk	Zemborzyce	Lublin	6,0	Lublin	5,0	5	128,9	—	—	—	—	—	—	—	7	—	192	302	147	143	12	—	„
43. Grądy	Chodel	Chodel	5,0	Niedrzwica Duża	14,0	1	25,0	—	—	—	—	—	—	4,4	1	—	34	52	39	13	—	—	„
44. Ignaców	Wojciechów	Bełżyce	4,0	Sadurki	8,0	1	24,0	—	—	—	—	—	—	—	1	—	34	36	36	—	—	—	„
45. Jabłonna	Piotrków	Bychawa	11,0	Lublin	18,0	4	112,7	—	—	—	—	—	—	—	4	—	120	186	150	36	—	—	„
46. Jakubowice Końskie	Jastków	Lublin	7,0	„	7,0	1	20,0	—	—	—	—	—	—	—	1	—	34	89	55	34	—	—	„
47. Jakubowice Murowane	Wólka	„	7,0	„	7,0	3	51,6	—	—	—	—	—	1,1	1,1	3	—	88	120	101	19	—	—	„
48. Janowice	Melgiew	„	18,0	Minkowice	5,0	1	22,0	—	—	—	—	—	—	—	1	—	34	57	50	7	—	—	„
49. Janówek	„	„	14,0	Świdnik	6,0	1	20,0	—	—	—	—	—	0,1	—	1	—	34	43	43	—	—	—	„
50. Jaroszewice	Bełżyce	Bełżyce	2,0	Niedrzwica Duża	10,0	1	20,0	—	—	—	—	—	—	—	1	—	34	44	36	8	—	—	„
51. Jastków	Jastków	Lublin	12,0	Lublin	14,0	3	79,0	—	—	—	—	—	—	—	3	—	102	200	180	20	—	—	„
52. Józefów	Melgiew	„	15,0	Minkowice	7,5	1	24,1	—	—	—	—	—	—	—	1	—	34	52	43	9	—	—	„
53. Kębłów	Piaski	Piaski k. Lublina	2,0	„	8,0	1	30,0	—	—	—	—	—	—	—	1	—	34	34	34	—	—	—	„
54. Kębłów	„	„	1,5	„	11,0	1	20,0	—	—	—	—	—	—	—	1	—	34	47	47	—	—	—	„
55. Kiełczewice Dolne	Piotrowice	Kiełczewicze Górne	3,0	Borkowizna	6,0	1	31,6	—	—	—	—	—	—	0,5	1	—	33	70	48	22	—	—	„
56. Kiełczewice Górne	„	„	0,5	„	2,0	5	156,1	—	—	—	—	—	—	2,0	5	—	156	238	137	101	—	—	„
57. Kierz	Bełżyce	Bełżyce	6,0	Sadurki	11,0	1	45,9	—	—	—	—	—	—	—	1	—	34	75	60	6	9	—	„
58. Konopnica	Konopnica	Lublin	8,0	Motycz	2,0	4	106,0	—	—	—	—	—	—	—	3	1	93	157	82	62	13	—	„
59. Kosarzew Dolny	Krzczonów	Krzczonów	9,0	Borkowizna	13,0	1	30,0	1	30,0	—	1	2 (1)	—	—	1	—	34	55	53	2	—	—	„
60. Kosarzew Górny	„	„	5,0	„	18,0	2	82,8	1	49,8	—	1	3 (1)	—	10,0	2	—	65	171	122	44	5	—	„
61. Kozice Dolne	Piaski	Piaski k. Lublina	7,0	Trawniki	16,0	2	50,0	—	—	—	—	—	—	—	2	—	64	146	146	—	—	—	„
62. Krępiec	Melgiew	Lublin	14,0	Minkowice	2,5	3	69,5	—	—	—	—	—	—	—	4	—	105	170	156	5	9	—	„
63. Krępiec	„	„	10,0	Świdnik	4,0	2	42,8	—	—	—	—	—	—	—	2	—	62	99	26	39	34	—	„
64. Krężnica-Jara	Niedrzwica	Niedrzwica Mała	9,0	Zemborzyce	4,0	2	70,0	—	—	—	—	—	—	—	2	1	62	93	83	10	—	—	„
65. Krzczonów	Krzczonów	Krzczonów	0,2	Lublin	30,0	5	200,9	3	114,4	—	2	5 (2)	1,0	5,0	6	1	177	261	97	119	17	28	„
66. Krzczonów	„	„	4,0	Borkowizna	24,0	1	18,6	—	—	—	—	—	—	—	1	—	34	37	30	7	—	—	„
67. Krzczonów	„	„	3,0	Lublin	30,0	1	30,0	1	30 0	—	1	2 (1)	1,1	—	1	—	34	70	65	5	—	—	„
68. Krzesimów	Melgiew	Minkowice	3,0	Minkowice	3,0	2	45,2	—	—	—	—	—	—	—	2	—	64	149	129	—	20	—	„
69. Łańcuchów	Brzeziny	Milejów	4,0	Jaszczów	7,0	3	166,3	2	143,8	—	1	2 (1)	—	0,2	4	1	116	180	132	7	41	—	„
70. Łopiennik	Chodel	Ratoszyn	5,0	Niedrzwica Duża	12,0	1	26,3	—	—	—	—	—	—	—	1	—	34	46	46	—	—	—	„
71. Ługów	Jastków	Lublin	24.0	Sadurki	4,0	1	22,5	—	—	—	—	—	0,6	1,1	1	—	34	52	52	—	—	—	„
72. Łuszczów	Wólka	„	14,5	Lublin	15,0	2	61,0	—	—	—	—	—	—	—	2	—	64	117	117	—	—	—	„
73. Łuszczów	„	„	16,0	Minkowice	8,0	1	20,3	—	—	—	—	—	—	—	1	—	34	44	35	9	—	—	„
74. Łysołaja	Jaszczów	Milejów	3,0	Jaszczów	1,5	2	112,0	—	—	—	—	—	—	—	2	—	68	136	136	—	—	—	„
75. Majdan Brzeziński	Piaski	Piaski k. Lublina	5,0	„	5,0	1	19,5	—	—	—	—	—	—	—	1	—	34	38	38	—	—	—	„
76. Majdan Kawęczyński	„	„	10,0	Minkowice	12,0	1	30,0	—	—	—	—	—	—	—	1	—	34	57	57	—	—	—	„
77. Majdan Kozic Dolnych	„	„	10,0	Lublin	20,0	1	19,3	—	—	—	—	—	—	—	1	—	34	43	30	13	—	—	„
78. Majdan Kozic Górnych	„	„	10,0	„	24,0	1	110,0	—	—	—	—	—	—	—	1	—	34	54	54	—	—	—	„
79. Majdan Radliński	Chodel	Ratoszyn	4,0	Niedrzwica Duża	14,0	2	47,2	—	—	—	—	—	—	—	2	—	60	82	74	8	—	—	„
80. Majdan Sobieszczański	Niedrzwica	Niedrzwica Mała	7,0	„	10,0	1	20,0	—	—	—	—	—	—	—	1	—	32	42	41	1	—	—	„
81. Malinówka	Brzeziny	Łęczna	15,0	Trawniki	20,0	1	42,0	—	—	—	—	—	—	—	1	—	34	51	27	24	—	—	p. in.
82. Marjanka	Niedrzwica	Niedrzwica Mała	6,0	Niedrzwica Duża	3,0	2	47,6	—	—	—	—	—	—	—	2	—	64	80	75	5	—	—	p.

SZKOŁA siedziba, wzgl. nazwa	GMINA w miastach ulica i Nr. domu	URZĄD POCZTOWY Nazwa	URZĄD POCZTOWY Odległość w km.	STACJA KOLEJOWA Nazwa	STACJA KOLEJOWA Odległość w km.	IZBY LEKCYJNE Ogółem liczba	IZBY LEKCYJNE Ogółem pow. w m.²	IZBY LEKCYJNE W budynkach własnych liczba	IZBY LEKCYJNE W budynkach własnych pow. w m.²	INNE IZBY SZKOLNE	MIESZKANIA NAUCZYCIELI W BUDYNKACH WŁASNYCH Mieszkań	MIESZKANIA NAUCZYCIELI W BUDYNKACH WŁASNYCH Izb (w tem kuchen)	GRUNTY SZKOLNE W HEKT. W użyciu szkoły	GRUNTY SZKOLNE W HEKT. W użyciu nauczycieli	NAUCZYCIELE W charakterze etatowych	NAUCZYCIELE W charakterze nieetatowych	GODZIN LEKCYJ TYGODNIOWO	DZIECI ZAPISANE DO SZKOŁY Ogółem	DZIECI ZAPISANE DO SZKOŁY Uczęszczające z odległości —1 km.	1—2 km.	2—3 km.	ponad 3 km.	JĘZYK NAUCZANIA
83. Maryniów	Brzeziny	Milejów	4,0	Jaszczów	7,0	1	20,0	—	—	—	—	—	—	—	1	—	34	42	41	1	—	—	p.
84. Marysin	Jastków	Lublin	7,0	Lublin	9,0	1	26,0	—	—	—	—	—	—	—	1	—	34	51	48	3	—	—	„
85. Maszki	Wojciechów	Bełżyce	8,0	Sadurki	5,0	2	52,6	—	—	—	—	—	—	—	2	—	63	103	103	—	—	—	„
86. Matczyn	Bełżyce	„	3,0	Motycz	7,0	1	56,0	—	—	—	—	—	—	—	1	1	34	60	42	18	—	—	„
87. Mełgiew	Mełgiew	Lublin	16,0	Minkowice	2,0	6	151,8	—	—	—	—	—	—	—	6	1	166	308	183	62	15	48	„
88. Mętów	Zemborzyce	„	12,0	Lublin	10,0	4	112,5	1	33,1	—	1	2 (1)	0,2	1,7	4	—	121	213	75	99	39	—	„
89. Milejów	Brzeziny	Milejów	0,5	Jaszczów	3,0	6	160,0	2	54,0	2	1	2 (1)	—	—	9	1	254	402	331	25	10	36	„
90. Miłocin	Wojciechów	Nałęczów	7,0	Sadurki	2,0	2	24,8	—	—	—	—	—	—	0,2	1	—	34	78	56	22	—	—	„
91. Minkowice	Mełgiew	Lublin	16,0	Minkowice	2,5	1	28,6	—	—	—	—	—	—	—	1	—	34	47	15	30	2	—	„
92. Moszenki	Jastków	„	17,0	Sadurki	6,0	1	26,0	—	—	—	—	—	—	0,6	1	—	34	40	40	—	—	—	„
93. Moszna	„	„	14,0	„	5,0	1	22,5	—	—	—	—	—	—	—	1	—	34	66	66	—	—	—	„
94. Motycz	Konopnica	„	14,0	Motycz	3,0	3	74,5	—	—	—	—	—	—	0,6	3	1	94	166	112	43	11	—	„
95. Motycz	„	„	11,0	„	0,3	2	41,8	—	—	1	—	—	—	—	4	1	66	114	94	20	—	—	„
96. Motycz-Józefin	„	„	10,0	„	5,0	1	27,5	—	—	1	—	—	—	—	1	—	34	50	39	8	3	—	„
97. Niedrzwica Kościelna	Niedrzwica	Niedrzwica Mała	0,0	Niedrzwica Duża	3,0	3	92,9	—	—	—	—	—	—	—	4	1	120	187	158	20	9	—	„
98. Niedrzwica Wielka	„	„	3,0	„	0,0	4	95,1	—	—	—	—	—	—	2,4	4	—	96	218	124	61	31	2	„
99. Nowogród	Wólka	Lublin	23,0	Minkowice	12,0	1	31,5	—	—	—	—	—	1,1	1,1	1	—	34	51	—	51	—	—	„
100. Olszanka	Krzczonów	Krzczonów	3,0	Lublin	21,0	2	49,0	—	—	—	—	—	—	—	2	—	60	86	86	—	—	—	„
101. Olszowice	Bychawa	Bychawa	3,0	Borkowizna	13,0	2	54,9	—	—	—	—	—	—	—	2	—	63	86	66	20	—	—	„
102. Olszówka	Bełżyce	Bełżyce	5,0	Motycz	10,0	1	30,0	—	—	—	—	—	—	—	1	—	34	60	49	10	1	—	„
103. Osmolice	Piotrowice	Piotrowice	2,0	Zemborzyce	8,0	3	76,4	—	—	—	—	—	—	—	3	—	95	150	115	35	—	—	„
104. Ostrówek	Brzeziny	Milejów	5,0	Jaszczów	8,0	1	21,4	—	—	—	—	—	0,6	—	1	—	34	71	71	—	—	—	„
105. Ostrówek	„	„	4,5	„	7,5	1	18,0	—	—	—	—	—	—	—	1	—	34	55	37	18	—	—	„
106. Ożarów	Jastków	Lublin	24,0	Sadurki	3,0	1	22,8	—	—	—	—	—	—	1,4	1	—	34	62	55	7	—	—	„
107. Palikije	Wojciechów	Bełżyce	6,0	„	6,0	4	136,6	—	—	—	—	—	—	—	3	—	90	186	123	61	2	—	„
108. Pawłów	Piotrowice	Kiełczewicze Górne	10,0	Borkowizna	12,0	1	18,0	—	—	—	—	—	0,6	—	1	—	34	39	30	9	—	—	„
109. Pełczyn	Jaszczów	Trawniki	3,0	Trawniki	3,0	1	20,0	—	—	—	—	—	—	—	1	—	34	48	48	—	—	—	„
110. Piaski	Piaski	Piaski k. Lublina	1,0	„	10,0	4	165,1	—	—	—	—	—	—	—	8	—	228	335	305	10	13	7	„
111. Piotrków	Piotrków	Bychawa	8,0	Lublin	25,0	5	122,6	—	—	—	—	—	5,3	1,1	5	—	144	247	173	56	7	11	„
112. Piotrkówek	„	„	12,0	„	28,0	1	25,0	—	—	—	—	—	0,9	1,1	1	—	34	60	26	15	15	4	„
113. Piotrowice	Piotrowice	Piotrowice	1,0	Niedrzwica Duża	7,0	1	25,0	—	—	—	—	—	—	—	1	—	34	68	68	—	—	—	„
114. Piotrowin	Jastków	Lublin	14,0	Motycz	7,0	1	20,4	—	—	—	—	—	—	1,1	1	—	34	39	34	4	1	—	„
115. Pliszczyn	Wólka	„	7,0	Bystrzyca	5,0	3	86,3	—	—	—	—	—	—	—	3	—	88	114	63	35	16	—	„
116. Płonszowice	Jastków	„	10,0	Motycz	6,0	3	98,3	3	98,3	—	2	4 (1)	0,9	3,0	3	—	84	122	85	33	4	—	„
117. Pociecha	„	„	14,0	Lublin	14,0	1	17,5	—	—	—	—	—	—	—	1	—	34	50	26	10	14	—	„
118. Podole	Bełżyce	„	2,0	Motycz	9,0	1	20,0	—	—	—	—	—	—	—	1	—	34	54	41	13	—	—	„
119. Policzyzna	Krzczonów	Krzczonów	8,0	Trawniki	25,0	1	26,0	—	—	—	—	—	—	—	1	—	34	45	37	8	—	—	„
120. Popławy	Jaszczów	Milejów	3,0	Jaszczów	0,5	1	18,0	—	—	—	—	—	—	—	1	—	34	39	21	18	—	—	„
121. Prówiedniki	Zemborzyce	Lublin	14,0	Zemborzyce	4,0	2	54,0	2	54,0	—	1	2 (1)	—	0,6	2	—	62	97	75	9	10	3	„
122. Puchaczów	Brzeziny	Łęczna	7,0	Jaszczów	14,0	4	119,2	—	—	—	—	—	—	—	3	1	108	200	197	2	1	—	„
123. Radawczyk	Niedrzwica	Niedrzwica	7,0	Niedrzwica Duża	5,0	1	33,0	—	—	—	—	—	—	—	1	—	34	51	41	10	—	—	„
124. Radawiec Mały	Konopnica	Lublin	13,0	Motycz	3,0	3	83,3	—	—	—	—	—	—	1,1	3	—	84	168	89	62	17	—	„
125. Radlin	Chodel	Ratoszyn	2,5	Niedrzwica Duża	12,0	2	35,0	—	—	—	—	—	—	—	2	—	66	116	73	43	—	—	„
126. Ratoszyn	„	„	1,0	„	14,0	3	101,0	—	—	—	—	—	—	4,4	4	1	122	182	166	7	9	—	„
127. Rudnik	Wólka	Lublin	6,0	Lublin	7,0	1	21,0	—	—	—	—	—	0,3	1,4	1	—	34	46	46	—	—	—	„
128. Rury Bonifraterskie	Konopnica	„	3,0	„	3,0	2	52,2	—	—	—	—	—	—	—	2	—	60	82	73	9	—	—	„
129. Rury Wizytkowskie	„	„	5,0	„	4,0	1	30,2	—	—	—	—	—	—	1,1	1	—	34	55	40	15	—	—	„
130. Siedliszczki	Piaski	Piaski k. Lublina	1,0	Trawniki	7,0	1	22,0	—	—	—	—	—	—	—	1	—	34	57	57	—	—	—	„
131. Sieprówki	Jastków	Lublin	15,0	Sadurki	7,0	2	69,9	—	—	—	—	—	—	6,6	1	—	36	85	79	5	1	—	„
132. Siostrzytów	Jaszczów	Trawniki	4,0	Trawniki	4,0	3	108,8	—	—	—	—	—	—	—	3	—	84	141	141	—	—	—	„
133. Skrzynice	Piotrków	Bychawa	10,0	Lublin	13,0	2	62,0	—	—	—	—	—	5,2	1,1	3	1	89	163	90	67	6	—	„
134. Skrzynice	„	„	14,0	„	18,0	1	33,2	—	—	—	—	—	—	—	1	—	34	76	44	32	—	—	„
135. Skrzyniec	Bełżyce	Bełżyce	7,0	Niedrzwica Duża	9,0	2	32,5	—	—	—	—	—	—	—	2	—	60	86	66	20	—	—	„
136. Sługocin	Jastków	Lublin	16,0	Sadurki	8,0	1	18,0	—	—	—	—	—	—	3,3	1	—	34	40	40	—	—	—	„
137. Snopków	„	„	9,0	Lublin	10,0	1	19,0	—	—	—	—	—	—	1,7	1	—	34	62	55	7	—	—	„
138. Snopków	„	„	8,0	„	8,0	1	24,0	—	—	—	—	—	—	—	1	—	34	66	66	—	—	—	„
139. Sobianowice	Wólka	„	10,0	Bystrzyca	6,0	3	64,0	—	—	—	—	—	—	—	3	1	91	136	93	43	—	—	„

SZKOŁA siedziba, wzgl. nazwa	GMINA w miastach ulica i Nr. domu	URZĄD POCZTOWY Nazwa	URZĄD POCZTOWY Odległość w km.	STACJA KOLEJOWA Nazwa	STACJA KOLEJOWA Odległość w km.	IZBY LEKCYJNE Ogółem liczba	IZBY LEKCYJNE Ogółem pow. w m.²	IZBY LEKCYJNE W budynkach własnych liczba	IZBY LEKCYJNE W budynkach własnych pow. w m.²	INNE IZBY SZKOLNE	MIESZKANIA NAUCZYCIELI W BUDYNKACH WŁASNYCH Mieszkań	MIESZKANIA NAUCZYCIELI W BUDYNKACH WŁASNYCH Izb (w tem kuchen)	GRUNTY SZKOLNE W HEKT. W użyciu szkoły	GRUNTY SZKOLNE W HEKT. W użyciu nauczycieli	NAUCZYCIELE W charakterze etatowych	NAUCZYCIELE W charakterze nieetatowych	GODZIN LEKCYJ TYGODNIOWO	DZIECI ZAPISANE DO SZKOŁY Ogółem	DZIECI ZAPISANE DO SZKOŁY Uczęszczające z odległości —1 km.	1—2 km.	2—3 km.	ponad 3 km.	JĘZYK NAUCZANIA
140. Sobieszczany	Niedrzwica	Niedrzwica Mała	3,5	Niedrzwica Duża	6,5	2	51,0	—	—	—	—	—	—	—	2	—	67	117	80	30	6	1	p.
141. Sporniak	Wojciechów	Bełżyce	7,0	Motycze	4,0	1	25,9	—	—	—	—	—	—	—	1	—	34	59	13	46	—	—	„
142. Sporniak Motycki	Konopnica	Lublin	16,0	„	6,0	1	24,8	—	—	—	—	—	0,4	0,2	1	—	34	51	2	10	36	3	„
143. Starościce	Jaszczów	Milejów	2,0	Jaszczów	2,0	2	66,0	—	—	—	—	—	—	—	2	—	64	95	75	20	—	—	„
144. Stasin	Konopnica	Lublin	10,0	Motycz	4,0	1	34,7	1	34,7	—	1	2 (1)	0,6	—	1	—	34	42	31	11	—	—	„
145. Stróża	Jaszczów	Trawniki	8,0	Trawniki	8,0	1	24,8	—	—	—	—	—	—	—	1	—	34	47	47	—	—	—	„
146. Strzeszkowice	Niedrzwica	Niedrzwica Mała	7,0	Niedrzwica Duża	4,0	1	32,5	—	—	—	—	—	—	—	1	—	34	70	70	—	—	—	„
147. Strzeszkowice Małe	„	„	8,0	„	5,0	1	27,5	—	—	1	—	—	—	—	1	—	34	42	42	—	—	—	„
148. Strzyżowice	Piotrowice	Kiełczewicze Górne	4,0	Borkowizna	7,0	3	81,7	—	—	—	—	—	—	—	3	—	93	120	84	8	26	2	„
149. Szerokie	Konopnica	Lublin	6,0	Lublin	8,0	1	15,8	—	—	—	—	—	—	—	1	—	34	48	46	2	—	—	„
150. Szpica	Brzeziny	Milejów	5,5	Jaszczów	9,0	1	20,5	—	—	—	—	—	—	—	1	—	34	35	35	—	—	—	„
151. Świdnik Mały	Wólka	Świdnik	3,0	Świdnik	3,0	4	106,2	2	67,2	—	1	3 (1)	0,5	4,0	5	—	144	203	109	64	30	—	„
152. Tereszyn	Konopnica	Lublin	14,0	Motycz	2,5	2	34,1	—	—	—	—	—	—	—	2	—	63	67	45	17	5	—	„
153. Tomaszowice	Jastków	„	13,0	Sadurki	6,0	2	45,1	—	—	—	—	—	—	1,7	2	—	63	100	87	13	—	—	„
154. Trawniki	Jaszczów	Trawniki	0,0	Trawniki	0,0	3	90,0	—	—	—	—	—	—	—	4	1	110	176	175	1	—	—	„
155. Trębaczów	Mełgiew	Łęczna	1,0	Minkowice	12,0	1	24,8	—	—	—	—	—	—	—	1	—	34	52	52	—	—	—	„
156. Trębaczów	„	„	2,0	„	16,0	1	30,0	—	—	—	—	—	—	—	1	—	34	50	22	20	8	—	„
157. Trzciniec	Chodel	Chodel	4,0	Niedrzwica Duża	14,0	1	35,0	—	—	—	—	—	5,5	1,1	1	—	34	56	35	11	5	5	„
158. Trzeszkowice	Mełgiew	Lublin	18,0	Minkowice	5,0	1	20,0	—	—	—	—	—	—	—	1	—	34	45	45	—	—	—	„
159. Turka	Wólka	„	9,0	Lublin	12,0	2	50,4	—	—	—	—	—	—	—	2	—	64	69	69	—	—	—	„
160. Turowola	Brzeziny	Łęczna	5,0	Jaszczów	13,0	1	32,5	—	—	—	—	—	—	1,1	1	—	34	75	40	30	5	—	„
161. Tuszówek	Piotrowice	Piotrowice	5,0	Niedrzwica Duża	12,0	1	25,9	—	—	—	—	—	—	—	1	—	34	70	58	12	—	—	„
162. Uniszowice	Konopnica	Lublin	9,0	Motycz	5,0	1	33,0	—	—	—	—	—	—	—	1	—	34	52	42	10	—	—	„
163. Urszulin	Krzczonów	Krzczonów	8,0	Borkowizna	15,0	1	36,0	—	—	—	—	—	—	—	1	—	34	52	39	4	9	—	„
164. Walentynów	„	„	4,0	Lublin	30,0	1	20,0	1	20,0	—	1	1 (-)	—	—	1	—	34	38	38	—	—	—	„
165. Warszawska Kolonja	Niedrzwica	Niedrzwica Mała	3,0	Niedrzwica Duża	3,0	1	22,1	—	—	—	—	—	—	—	1	—	34	80	19	56	5	—	„
166. Wesołówka	Brzeziny	Łęczna	9,0	Jaszczów	15,0	1	22,6	—	—	—	—	—	—	—	1	—	34	39	39	—	—	—	„
167. Wierciszów	Piotrowice	Bychawa	6,0	Nierzwica Duża	18,0	1	42,0	—	—	—	—	—	—	—	1	—	34	45	40	5	—	—	„
168. Wierzchowiska	Piaski	Piaski k. Lublina	9,0	Minkowice	4,0	3	88,4	—	—	—	—	—	—	—	3	—	90	165	165	—	—	—	„
169. Wierzchowiska Stare	Bełżyce	Bełżyce	5,0	Niedrzwica Duża	8,0	2	42,3	—	—	—	—	—	—	—	2	—	60	97	62	35	—	—	„
170. Wilczopole	Zemborzyce	Lublin	11,0	Lublin	9,0	3	101,3	—	—	—	—	—	—	—	4	—	112	203	118	54	31	—	„
171. Wojciechów	Wojciechów	Bełżyce	8,0	Sadurki	7,0	1	23,0	—	—	—	—	—	—	—	1	—	34	44	27	17	—	—	„
172. Wojciechów	„	„	6,0	„	6,0	5	103,6	—	—	1	—	—	—	—	7	1	161	264	178	61	19	6	„
173. Wojciechów	„	„	10,0	„	8,0	1	30,5	—	—	—	—	—	—	—	1	1	34	54	51	3	—	—	„
174. Wojciechów	„	„	9,0	„	4,0	1	19,3	—	—	—	—	—	—	—	1	—	34	42	42	—	—	—	„
175. Wola Gałęzowska	Bychawa	Bychawa	6,0	Borkowizna	14,0	3	101,0	—	—	—	—	—	—	—	4	—	120	165	155	5	5	—	„
176. Wola Piasecka	Piaski	Piaski k. Lublina	3,0	Minkowice	10,0	2	42,8	—	—	—	—	—	—	—	2	—	60	75	75	—	—	—	„
177. Wola Sławińska	Konopnica	Lublin	6,0	Lublin	9,0	2	40,2	—	—	—	—	—	—	—	2	—	61	78	68	10	—	—	„
178. Wólka Bielecka	Jaszczów	Milejów	9,0	Jaszczów	10,0	1	21,3	—	—	—	—	—	—	—	1	—	34	40	40	—	—	—	„
179. Wrotków	Zemborzyce	Lublin	4,0	Lublin	2,0	2	58,8	2	58,8	—	2	4 (1)	—	1,1	2	—	65	150	103	47	—	—	„
180. Wysokie	Jastków	„	18,0	Sadurki	6,0	1	26,7	—	—	—	—	—	—	—	1	—	34	40	38	2	—	—	„
181. Wzgórze	Bełżyce	Bełżyce	3,0	Niedrzwica Duża	12,0	6	164,7	—	—	2	1	3 (1)	—	14,0	8	—	220	290	140	150	—	—	„
182. Zadębie	Wólka	Lublin	5,0	Lublin	6,0	3	52,0	—	—	—	—	—	—	—	3	—	94	140	136	4	—	—	„
183. Zakrzew	Mełgiew	Łęczna	3,0	Minkowice	11,0	1	42,2	—	—	—	—	—	—	—	1	—	34	61	61	—	—	—	„
184. Zalesie	Bełżyce	Bełżyce	6,0	Niedrzwica Duża	12,0	2	67,2	—	—	—	—	—	—	—	2	—	60	115	75	22	12	6	„
185. Załucze	Niedrzwica	Niedrzwica Mała	3,5	„	7,0	1	18,0	—	—	—	—	—	—	—	1	—	32	40	12	28	—	—	„
186. Zaraszów	Bychawa	Bychawa	5,0	Borkowizna	15,0	1	28,9	1	28,9	—	1	3 (1)	0,3	0,8	1	—	34	75	67	8	—	—	„
187. Zawadów	Brzeziny	Łęczna	15,0	Jaszczów	12,0	1	37,7	1	37,7	—	1	2 (1)	0,1	0,7	1	—	34	54	44	7	3	—	„
188. Zdrapy	Bychawa	Bychawa	3,0	Borkowizna	12,0	1	36,0	—	—	—	—	—	—	—	1	—	34	64	64	—	—	—	„
189. Zemborzyce	Zemborzyce	Lublin	9,0	Zemborzyce	0,5	4	112,3	1	43,9	—	1	3 (1)	—	5,0	5	1	152	220	95	67	42	16	„
190. Zemborzyce	„	„	7,0	„	2,0	1	44,8	1	44,8	—	1	2 (1)	—	—	1	—	34	50	42	8	—	—	„
191. Zemborzyce	„	„	9,0	„	5,0	1	24,8	—	—	—	—	—	—	1,1	1	—	34	64	55	9	—	—	„
192. Zgniła Struga	Jaszczów	Milejów	7,0	Jaszczów	9,0	1	37,8	—	—	—	—	—	—	—	1	—	34	40	40	—	—	—	„
193. Żabia Wola	Piotrowice	Bychawa	8,0	Zemborzyce	7,0	2	40,9	—	—	—	—	—	—	—	2	—	62	88	83	5	—	—	„
194. Żuków	Krzczonów	Krzczonów	5,5	Lublin	30,0	3	108,5	1	43,1	—	—	—	—	—	3	—	87	123	105	12	6	—	„
195. Żuków	„	„	5,0	„	30,0	1	21,4	—	—	—	—	—	—	—	1	—	34	53	42	11	—	—	„
196. Żurawniki	Mełgiew	Lublin	20,0	Minkowice	5,0	1	30,3	—	—	—	—	—	—	—	1	—	34	40	39	1	—	—	„

SZKOŁA siedziba, wzgl. nazwa	GMINA w miastach ulica i Nr. domu	URZĄD POCZTOWY: Nazwa	URZĄD POCZTOWY: Odległość w km.	STACJA KOLEJOWA: Nazwa	STACJA KOLEJOWA: Odległość w km	IZBY LEKCYJNE: Ogółem liczba	IZBY LEKCYJNE: Ogółem pow. w m.²	IZBY LEKCYJNE: W budynkach własnych liczba	IZBY LEKCYJNE: W budynkach własnych pow. w m.²	INNE IZBY SZKOLNE	MIESZKANIA NAUCZYCIELI W BUDYNKACH WŁASNYCH: Mieszkań	MIESZKANIA NAUCZYCIELI W BUDYNKACH WŁASNYCH: Izb (w tem kuchen)	GRUNTY SZKOLNE W HEKT.: W użyciu szkoły	GRUNTY SZKOLNE W HEKT.: W użyciu nauczycieli	NAUCZYCIELE: W charakterze etatowych	NAUCZYCIELE: W charakterze nieetatowych	GODZIN LEKCYJ TYGODNIOWO	DZIECI ZAPISANE DO SZKOŁY: Ogółem	DZIECI ZAPISANE DO SZKOŁY: Uczęszczające z odległości —1 km.	1—2 km.	2—3 km.	ponad 3 km	JĘZYK NAUCZANIA
11. Powiat Łuków																								
MIASTO:																								
Łuków:																								
1. pow. im. B. Joselowicza	ul. Staro-Pijarska 6	Łuków	0,3	Łuków	1,5	5	128,0	—	—	—	—	—	—	—	9	—	236	443	443	—	—	—	p.
2. „ „ „ S. Konarskiego	al. Kościuszki 6	„	0,0	„	0,0	9	283,3	3	86,0	2	—	—	—	—	15	5	392	588	474	71	18	25	„
3. „ „ „ J. Piłsudskiego	„ „ „ 5	„	0,0	„	0,0	7	232,5	—	—	1	—	—	—	5,1	14	—	316	443	264	141	14	24	„
4. „ „ „ G. Piramowicza	ul. Lubelska 21	„	1,5	„	3,5	4	134,6	—	—	1	—	—	—	—	8	1	175	287	275	12	—	—	„
Kock:																								
5. powszechna	ul. Pałacowa 5	Kock	0,1	Bedlno	28,0	7	222,7	5	153,0	1	1	3 (1)	—	—	9	2	251	504	497	—	2	5	„
Stoczek:																								
6. powszechna	. . . . .	Stoczek k. Łukowa	0,0	Mrozy	28,0	9	206,0	—	—	1	—	—	5,0	11,1	10	—	277	415	369	46	—	—	„
WIEŚ:																								
1. Adamów	Gułów	Krzywda	7,0	Krzywda	7,0	4	121,3	4	121,3	1	2	6 (2)	—	2,1	4	1	130	187	180	7	—	—	„
2. Baczków	Mysłów	Żelechów	5,0	Sobolew	22,0	1	34,3	—	—	—	—	—	—	—	1	—	36	54	43	7	4	—	„
3. Białobrzegi	Białobrzegi	Kock	3,0	Bedlno	30,0	3	97,4	2	70,0	—	—	—	0,1	0,4	3	—	66	163	163	—	—	—	„
4. Biardy	Dąbie	Łuków	12,0	Dziewule	8,0	1	22,9	—	—	—	—	—	—	1,1	1	—	34	39	39	—	—	—	„
5. Bielany	Serokomla	Kock	12,0	Krzywda	12,0	3	84,9	2	66,4	—	2	4 (2)	—	4,2	3	—	98	137	14	62	61	—	„
6. Blizocin	Łysobyki	„	18,0	Ryki	19,0	1	71,6	1	71,6	—	1	3 (1)	0,5	3,5	1	—	36	55	55	—	—	—	„
7. Bronisławów	Serokomla	„	8,0	Krzywda	12,0	1	14,4	—	—	—	—	—	—	—	1	—	34	48	48	—	—	—	„
8. Burzec	Wojcieszków	Krzywda	3,0	„	3,0	4	105,2	—	—	—	—	—	—	—	4	—	120	251	209	42	—	—	„
9. Celiny	Celiny	Łuków	10,0	Łuków	10,0	2	28,7	—	—	—	—	—	—	—	2	—	66	76	76	—	—	—	„
10. Ciężkie	Wojcieszków	Krzywda	11,0	Sarnów	5,0	2	49,9	—	—	—	—	—	—	—	2	—	66	106	72	22	12	—	„
11. Cisownik	Radoryż	„	7,0	Krzywda	7,0	1	30,8	1	30,8	—	1	2 (1)	—	—	1	—	34	59	59	—	—	—	„
12. Czerśl	Łuków	Łuków	8,0	Łuków	9,0	2	50,0	—	—	—	—	—	—	—	2	1	70	101	50	2	45	4	„
13. Dąbie	Dąbie	„	8,0	Łapiguz	6,5	2	69,4	—	—	—	—	—	—	—	2	—	68	123	65	57	1	—	„
14. Dminin	Gałąbki	„	10,0	Łuków	10,0	2	54,8	1	30,0	—	1	1 (1)	—	—	2	—	66	90	56	34	—	—	„
15. Domaszewnica	Ulan	„	11,5	„	12,5	4	108,5	—	—	—	—	—	—	—	4	—	127	201	170	14	17	—	„
16. Domaszewska Wólka	„	„	12,5	„	13,5	2	54,0	—	—	—	—	—	—	1,1	2	1	68	96	51	41	4	—	„
17. [Ferdynandów]	[Łysoboki]	[Ryki]	[14,0]	[Okrzeja]	[10,0]	—	—	—	—	—	—	—	—	—	—	—	—	—	—	—	—	—	„
18. Finkówka	Radoryż	Krzywda	9,0	Krzywda	9,0	1	20,0	—	—	—	—	—	—	—	1	—	34	61	55	6	—	—	p.
19. Gąsiory	Skrzyszew	Łuków	14,0	Kownatki	1,5	5	115,1	—	—	—	—	—	—	—	5	—	164	289	163	100	18	8	„
20. [Gołaszyn]	[Łuków]	[„]	[3,0]	[Łuków]	[3,0]	—	—	—	—	—	—	—	—	—	—	—	—	[67]	[67]	—	—	—	„
21. [Gołąbki]	[Gołąbki]	[„]	[6,0]	„	[6,0]	—	—	—	—	—	—	—	—	—	—	—	—	—	—	—	—	—	„
22. Górka	Białobrzegi	Kock	3,0	Bedlno	28,0	2	59,2	1	30,8	—	—	—	—	—	2	—	58	106	92	14	—	—	p.
23. Gręzówka	Dąbie	Łuków	10,0	Łuków	10,0	2	42,4	—	—	—	—	—	—	—	2	—	74	143	142	1	—	—	„
24. Grudź	Mysłów	Żelechów	12,0	Krzywda	16,0	1	20,7	—	—	—	—	—	—	—	1	—	32	65	65	—	—	—	„
25. Gułów	Gułów	Krzywda	5,0	„	5,0	2	77,3	—	—	—	—	—	0,2	2,4	2	1	67	105	80	10	15	—	„
26. Hordzieszka	„	„	5,0	Okrzeja	2,5	2	30,6	—	—	—	—	—	0,6	1,1	2	—	70	80	75	5	—	—	„
27. Huta Dąbrowa	Jarczew	„	12,0	Krzywda	12,0	5	172,0	—	—	1	—	—	—	—	6	—	170	322	269	29	15	9	„
28. [Huta Radoryska]	[Radoryż]	[„]	[4,0]	[„]	[4,0]	—	—	—	—	—	—	—	—	—	—	—	—	—	—	—	—	—	„
29. Jagodne	Dąbie	Łuków	20,0	Łuków	20,0	1	24,6	—	—	—	—	—	—	0,9	1	—	34	51	26	23	2	—	p.
30. Jamielne	Prawda	Stoczek k. Łukowa	5,0	Mrozy	22,0	1	24,5	—	—	—	—	—	—	—	1	—	34	81	78	3	—	—	„
31. Jamielnik Stary	„	„	7,0	Łuków	23,0	1	18,5	—	—	—	—	—	—	—	1	—	34	57	35	22	—	—	„
32. [Jarczew]	[Jarczew]	[Żelechów]	[4,0]	[Krzywda]	[18,0]	—	—	—	—	—	—	—	—	—	—	—	—	—	—	—	—	—	„
33. [Jedlanka]	[Tuchowicz]	[Łuków]	[17,0]	[Łuków]	[17,0]	—	—	—	—	—	—	—	—	—	—	—	—	—	—	—	—	—	„
34. Jeleniec	Stanin	„	15,0	Sarnów	3,5	1	54,4	1	54,4	—	1	2 (1)	1,3	—	1	1	37	75	75	—	—	—	p.
35. Jeziory	Gołąbki	„	5,0	Łuków	6,0	1	23,8	—	—	—	—	—	—	—	1	—	36	37	23	14	—	—	„
36. Kamień	Mysłów	Żelechów	9,0	Krzywda	13,0	3	73,9	—	—	—	—	—	—	—	3	—	88	121	121	—	—	—	„
37. Kamionka	„	Stoczek k. Łukowa	5,0	Łuków	30,0	3	63,6	2	44,6	—	1	2 (1)	—	2,0	3	—	88	171	98	32	41	—	„
38 Karwów	Celiny	Łuków	10,0	„	10,0	1	30,0	—	—	—	—	—	—	—	1	—	34	38	38	—	—	—	„
39. Kisielsk	Prawda	Stoczek k. Łukowa	4,0	„	30,0	3	93,5	—	—	—	—	—	—	—	3	—	95	192	152	40	—	—	„

SZKOŁA siedziba, wzgl. nazwa	GMINA w miastach ulica i Nr. domu	URZĄD POCZTOWY nazwa	URZĄD POCZTOWY odległość w km.	STACJA KOLEJOWA nazwa	STACJA KOLEJOWA odległość w km.	IZBY LEKCYJNE ogółem liczba	IZBY LEKCYJNE ogółem pow. w m.²	IZBY LEKCYJNE w budynkach własnych liczba	IZBY LEKCYJNE w budynkach własnych pow. w m.²	INNE IZBY SZKOLNE	MIESZKANIA NAUCZYCIELI W BUDYNKACH WŁASNYCH mieszkań	MIESZKANIA NAUCZYCIELI W BUDYNKACH WŁASNYCH izb (w tem kuchen)	GRUNTY SZKOLNE W HEKT. w użyciu szkoły	GRUNTY SZKOLNE W HEKT. w użyciu nauczycieli	NAUCZYCIELE w charakterze etatowych	NAUCZYCIELE w charakterze nieetatowych	GODZIN LEKCYJ TYGODNIOWO	DZIECI ZAPISANE DO SZKOŁY ogółem	DZIECI ZAPISANE DO SZKOŁY uczęszczające z odległości —1 km.	1—2 km.	2—3 km.	ponad 3 km.	JĘZYK NAUCZANIA
40. Kobiałki Stare	Prawda	Stoczek k. Łukowa	2,0	Mińsk Mazowiecki	40,0	1	42,5	—	—	—	—	—	—	—	1	—	34	76	23	28	20	5	p.
41. Kopina	Stanin	Łuków	23,0	Krzywda	11,0	1	42,6	—	—	1	—	—	—	—	1	—	34	49	48	1	—	—	„
42. Kownatki	Gołąbki	„	12,0	Kownatki	3.0	2	49,4	—	—	—	—	—	—	0,8	2	1	70	110	79	28	—	3	„
43. Krynka	Dąbie	„	7,0	Łuków	6,0	2	59,4	—	—	—	—	—	—	—	2	—	67	93	91	2	—	—	„
44. Krzówka	Serokomla	Kock	16,0	Okrzeja	10,0	4	95,5	1	25,0	—	1	2 (1)	0,6	3,6	4	1	142	224	127	52	35	10	„
45. Kujawy	Stanin	Łuków	17,0	Krzywda	8,0	3	115,5	3	115,5	—	2	4 (1)	0,5	1.7	3	—	90	151	91	39	21	—	„
46. Laski	Radoryż	Krzywda	10,0	„	10,0	1	20,0	—	—	—	—	—	—	—	1	—	36	63	46	17	—	—	„
47. Lendo	Łysobyki	Ryki	15,0	Okrzeja	8,0	4	105,7	—	—	—	—	—	—	13,9	4	—	120	202	83	88	1	30	„
48. [Lipiny]	[Gułów	[Krzywda]	[7,0]	[„]	[4,0]	—	—	—	—	—	—	—	—	—	—	—	—	[124]	[82]	[33]	[9]	—	„
49. Lisikierz	Mysłów	Żelechów	10,0	Krzywda	16,0	4	86,3	—	—	—	—	—	—	0,8	4	—	112	201	148	53	—	—	p.
50. Ławki	Łuków	Łuków	4,5	Łuków	5,0	1	24,8	—	—	—	—	—	—	—	1	—	36	46	46	—	—	—	„
51. Łazy	Gołąbki	Łazy	3,0	„	6,0	4	134,1	2	85,1	—	2	5 (2)	—	8,0	4	—	122	159	120	25	14	—	„
52. Łomnica	Mysłów	Żelechów	3,0	Sobolew	22,0	1	22,3	—	—	—	—	—	—	—	1	—	34	41	30	10	1	—	„
53. Łysobyki	Łysobyki	Kock	12,0	Okrzeja	18,0	4	107,7	—	—	—	—	—	0,5	5,0	4	1	124	187	158	21	8	—	„
54. Mikłusy	Krasusy	Łuków	16,0	Dziewule	7,0	2	73,4	1	51,8	—	1	3 (1)	0,3	0,8	2	—	64	107	84	23	—	—	„
55. Nurzyna	Celiny	„	7,0	[Łuków]	7,0	3	85,0	—	—	—	—	—	—	—	3	—	86	134	88	46	—	—	„
56. Okrzeja	Gułów	Krzywda	11,0	Okrzeja	3,0	4	134,0	3	113,0	—	1	3 (1)	0,1	1.0	4	1	121	218	155	8	55	—	„
57. [Osiny]	[Mysłów]	[Stoczek k. Łukowa]	[13,0]	[Łuków]	[24,0]	—	—	—	—	—	—	—	—	—	—	—	—	118	118	—	—	—	„
58. Oszczepalin B.	Wojcieszków	Krzywda	14,0	Krzywda	14,0	1	26,5	—	—	—	—	—	—	—	1	—	34	59	59	—	—	—	p.
59. [Paskudy]	[Skrzyszew]	[Łuków]	[12,0]	[Kownatki]	[6,0]	—	—	—	—	—	—	—	—	—	—	—	—	—	—	—	—	—	„
60. Pieńki	Białobrzegi	Kock	7,0	Krzywda	17 0	1	22,0	—	—	—	—	—	—	—	1	—	34	44	42	2	—	—	p.
61. Podlodówka	Łysobyki	„	19,0	Okrzeja	11,0	1	50,7	—	—	—	—	—	—	—	1	—	34	40	40	—	—	—	„
62. [Prawda]	[Prawda]	[Stoczek k. Łukowa]	[4,0]	[Łuków]	[30,0]	—	—	—	—	—	—	—	—	—	—	—	—	—	—	—	—	—	„
63. Przytoczno	Łysobyki	Kock	12,0	Ryki	21 0	3	67,4	—	—	—	—	—	—	11,7	4	—	122	200	163	37	—	—	p.
64. Radoryż Kościelny	Radoryż	Krzywda	3,0	Krzywda	3,0	6	190,0	—	—	—	—	—	—	1,7	6	1	182	260	217	42	1	—	„
65. [Role]	[Celiny]	[Łuków]	[6,0]	[Łuków]	[6,0]	—	—	—	—	—	—	—	—	—	—	—	—	[55]	[55]	—	—	—	„
66. Róża Stara	Prawda	Stoczek k. Łukowa	7,0	Łuków	22,0	2	72,4	1	48,8	—	1	3 (1)	2,0	2,2	2	—	68	153	100	53	—	—	p.
67. Ruda	Białobrzegi	Kock	8,0	Krzywda	14,0	4	91,0	—	—	—	—	—	—	—	4	—	112	220	163	11	42	4	„
68. Rudnik	Prawda	Stoczek k. Łukowa	4,0	Mrozy	24,0	1	20,0	—	—	—	—	—	—	0,8	1	—	34	61	58	3	—	—	„
69. Sarnów	Tuchowicz	Łuków	10,0	Sarnów	0,5	3	71,4	1	29,1	—	2	4 (2)	0,3	—	3	—	98	149	62	25	62	—	„
70. Serokomla	Serokomla	Kock	10,0	Krzywda	14,0	5	101,0	—	—	—	—	—	—	—	5	1	158	267	215	52	—	—	„
71. Sięciaszka I.	Łuków	Łuków	4,0	Łapiguz	2,0	5	118,4	—	—	—	—	—	—	0,8	5	—	140	212	126	82	4	—	„
72. Smolanka	Krasusy	„	12,0	Dziewule	3,0	1	18,0	—	—	1	—	—	—	—	1	—	34	57	57	—	—	—	„
73. Sobole	Ulan	„	13,5	Łuków	13,5	1	20,0	—	—	—	—	—	—	—	1	—	36	62	60	—	2	—	„
74. Stanin	Stanin	„	13,0	„	14,0	3	86,2	—	—	—	—	—	—	1,1	3	1	92	121	80	25	16	—	„
75. Stoczek	Białobrzegi	Kock	7,0	Okrzeja	18,0	3	75,0	—	—	—	—	—	0,6	1,7	3	—	100	215	113	87	15	—	„
76. Stok	Ulan	Łuków	13,5	Łuków	16,0	3	55,3	—	—	—	—	—	—	—	3	1	110	189	150	38	1	—	„
77. Szaniawy	Trzebieszów	„	12,0	Szaniawy	0,0	2	105,6	2	105,6	2	2	4 (1)	—	—	3	1	81	181	76	105	—	—	„
78. Szyszki	Tuchowicz	Stoczek k. Łukowa	8,0	Łuków	20,0	1	32,0	1	32,0	—	1	2 (1)	—	—	1	—	34	74	63	11	—	—	„
79. Świder	Mysłów	Żelechów	12,0	Garwolin	28,0	3	83,7	—	—	—	—	—	—	—	3	—	95	143	89	27	27	—	„
80. Świdry	Łuków	Łuków	5,0	Łapiguz	4,0	2	57,8	—	—	—	—	—	—	—	2	—	68	86	66	20	—	—	„
81. [Teodorów]	[Jarczew]	[Żelechów]	[5,0]	[Krzywda]	[14,0]	—	—	—	—	—	—	—	—	—	—	—	—	—	—	—	—	—	„
82. Tchórzew	Białobrzegi	Kock	9,0	Bedlno	21,0	2	57,5	—	—	—	—	—	—	—	2	—	58	95	90	5	—	—	p.
83. Toczyska	Prawda	Stoczek k. Łukowa	5,0	Mrozy	22,0	2	45,2	—	—	—	—	—	—	—	2	—	68	134	45	66	—	23	„
84. Trzebieszów	Trzebieszów	Łuków	12,0	Szaniawy	4,5	6	268,5	1	66,5	2	1	3 (1)	0,1	0,6	10	1	250	331	165	84	37	45	„
85. Tuchowicz	Tuchowicz	„	12,0	Łapiguz	10,0	5	125,2	—	—	—	—	—	—	4,4	5	1	160	258	139	33	76	10	„
86. [Turze Rogi]	[Celiny]	[„]	[4,0]	[Łuków]	[4,0]	—	—	—	—	—	—	—	—	—	—	—	—	[43]	[43]	—	—	—	„
87. Wierzejki	Jakusze	„	19,0	Szaniawy	9,0	2	45,4	—	—	—	—	—	—	—	2	—	64	160	37	50	73	—	p.
88. [Wilczyska]	[Mysłów]	[Żelechów]	[4,0]	[Sobolew]	[26,0]	—	—	—	—	—	—	—	—	—	—	—	—	—	—	—	—	—	„
89. Wnętrzne	„	„	14,0	Krzywda	14,0	1	30,0	—	—	—	—	—	1,1	—	1	—	34	79	79	—	—	—	p.
90. Wojcieszków	Wojcieszków	Krzywda	8,5	„	8.5	3	89,3	—	—	—	—	—	—	2,0	5	1	134	216	160	42	13	1	„
91. Wola Gułowska	Gułów	„	12,0	Okrzeja	6,0	4	101,0	1	37,2	—	1	3 (1)	—	2,1	4	1	122	196	162	25	9	—	„
92. Wola Mysłowska	Mysłów	Żelechów	8,0	Krzywda	25,0	3	98,6	2	76,1	—	2	4 (2)	0,6	1,1	3	1	94	126	70	32	24	—	„
93. Wola Ossowińska	Wojcieszków	Radzyń podlaski	14,0	Bedlno	16,0	1	40,4	—	—	—	—	—	—	2,0	2	—	34	110	105	5	—	—	„
94. Wólka Konopna	Krasusy	Łuków	14,0	Dziewule	6,0	3	75,3	—	—	—	—	—	—	1,1	4	—	87	150	40	105	—	5	„
95. Wólka Świątkowa	Łuków	„	3,0	Łuków	3,5	1	25,0	—	—	—	—	—	—	1,1	1	—	34	66	32	34	—	—	„
96. Wróblina Stara	Stanin	„	23,0	Krzywda	4,0	2	50,6	—	—	—	—	—	—	—	2	—	70	98	70	28	—	—	„

SZKOŁA siedziba, wzgl. nazwa	GMINA w miastach ulica i Nr. domu	URZĄD POCZTOWY: Nazwa	URZĄD POCZTOWY: Odległość w km.	STACJA KOLEJOWA: Nazwa	STACJA KOLEJOWA: Odległość w km.	IZBY LEKCYJNE: Ogółem liczba	IZBY LEKCYJNE: Ogółem pow. w m.²	IZBY LEKCYJNE: W budynkach własnych liczba	IZBY LEKCYJNE: W budynkach własnych pow. w m.²	INNE IZBY SZKOLNE	MIESZKANIA NAUCZYCIELI W BUDYNKACH WŁASNYCH: Mieszkań	MIESZKANIA NAUCZYCIELI W BUDYNKACH WŁASNYCH: Izb (w tem kuchen)	GRUNTY SZKOLNE W HEKT.: W użyciu szkoły	GRUNTY SZKOLNE W HEKT.: W użyciu nauczycieli	NAUCZYCIELE: W charakterze etatowych	NAUCZYCIELE: W charakterze nieetatowych	GODZIN LEKCYJ. TYGODNIOWO	DZIECI ZAPISANE DO SZKOŁY: Ogółem	DZIECI ZAPISANE DO SZKOŁY: Uczęszczające z odległości —1 km.	1—2 km.	2—3 km.	ponad 3 km.	JĘZYK NAUCZANIA
97. [Zagoździe]	[Tuchowicz]	[Łuków]	[19,0]	[Łuków]	[19,0]	—	—	—	—	—	—	—	—	—	—	—	—	—	—	—	—	—	—	•
98. [Zakalew]	[Białobrzegi]	[Kock]	[9,0]	[Okrzeja]	[12,0]	[1]	[30,0]	—	—	—	—	—	—	—	—	—	—	[68]	[62]	[6]	—	—	—	„
99. Zastawie	Tuchowicz	Łuków	14,0	Łuków	14,0	2	45,2	—	—	—	—	—	—	—	2	—	66	102	82	20	—	—	—	p.
100. [Żdżary]	[Dąbie]	[„ „]	[9,0]	[„ „]	[9,0]	[1]	[35,0]	—	—	—	—	—	—	—	—	—	—	[45]	[45]	—	—	—	—	[p.]
101. Żurawiec	Gułów	Krzywda	10,0	Okrzeja	6,0	2	41,8	2	41,8	—	1	3 (1)	—	—	2	1	65	82	72	10	—	—	—	p.
12. Powiat Puławy																								
MIASTO: ***Puławy:***																								
1. powszechna nr. 1		Puławy	0,0	Puławy	4,0	7	244,3	7	244,3	1	1	3 (1)	—	—	14	1	402	591	591	—	—	—	p.
2. „ „ nr. 2	Kosa 15	„ „	0,3	„ „	3,5	5	151,4	—	—	1	—	—	—	—	10	—	272	441	441	—	—	—	„
WIEŚ:																								
1. Bałtów	Gołąb	Dęblin	18,0	Gołąb	9,0	2	30,9	—	—	—	—	—	—	—	2	—	62	105	105	—	—	—	„
2. Baranów	Wola Czołnowska	Baranów n. Wieprzem	0,0	Puławy	20,0	6	191,4	1	73 1	—	1	3 (1)	0,2	0,7	6	1	187	379	368	10	—	1	p. i n.
3. Barłogi	Kurów	Kurów	5,0	Klementowice	9,0	1	20,0	—	—	—	—	—	0,2	—	1	—	34	36	32	4	—	—	p.
4. Bassonia	Rybitwy	Józefów n. Wisłą	4,0	Opole	20,0	1	25,0	—	—	—	—	—	—	—	1	—	34	53	48	—	5	—	„
5. Bielsko	Karczmiska	Opole	6,0	Karczmiska	5,0	1	22,5	—	—	—	—	—	—	—	1	—	34	47	42	2	3	—	„
6. Bobowiska	Markuszów	Kurów	5,0	Klementowice	11,0	1	20,0	—	—	—	—	—	—	—	1	—	30	49	40	9	—	—	„
7. Bobrowniki	Irena	Dęblin	5,0	Dęblin	7,0	5	158,3	3	118,6	1	1	3 (1)	—	1,1	8	1	191	311	266	17	28	—	„
8. Bochotnica	Celejów	Kazimierz n. Wisłą	3,0	Puławy	12,0	2	67,8	—	—	—	—	—	—	—	2	—	62	104	104	—	—	—	„
9. Bogucin	Garbów	Kurów	14,0	Nałęczów	12,0	1	24,0	—	—	—	—	—	—	—	1	—	34	50	50	—	—	—	„
10. Bonów	Gołąb	Dęblin	10,0	Gołąb	2,0	1	32,4	—	—	—	—	—	—	—	1	—	34	40	40	—	—	—	„
11. Borków	Garbów	Kurów	16,0	Sadurki	14,0	1	20,0	—	—	—	—	—	—	—	1	—	34	48	48	—	—	—	„
12. Borowa	Gołąb	Dęblin	3,5	Dęblin	4,5	1	20,0	—	—	—	—	—	—	—	1	—	34	57	57	—	—	—	„
13. Borysów	Żyrzyn	Puławy	12,0	Puławy	12,0	1	24,8	—	—	—	—	—	—	—	1	—	34	69	69	—	—	—	„
14. Bór	Rybitwy	Józefów n. Wisłą	3,0	Opole	18,0	1	26,4	—	—	—	—	—	—	—	1	—	34	48	42	4	2	—	„
15. Braciejowice	Kamień	Opole	10,0	„ „	10,0	2	92,0	1	72,0	—	1	3 (1)	—	2,2	2	—	72	126	123	3	—	—	„
16. Bronice	Drzewce	Nałęczów	6,0	Nałęczów	3,5	1	42,0	—	—	—	—	—	—	—	1	—	34	61	61	—	—	—	„
17. Bronisławka	Kurów	Kurów	10,0	Klementowice	16,0	1	14,9	—	—	—	—	—	—	—	1	—	34	42	42	—	—	—	„
18. Brzozowa	Szczekarków	Opole	15,0	Karczmiska	7,0	1	37,4	—	—	—	—	—	—	—	1	—	34	52	48	4	—	—	„
19. Buchałowice	Drzewce	Nałęczów	10,0	Nałęczów	4,0	1	36,6	—	—	1	—	—	—	—	1	—	34	48	48	—	—	—	„
20. Celejów	Celejów	Kazimierz n. Wisłą	9,0	Klementowice	5,0	1	36,0	—	—	—	—	—	—	—	1	—	34	44	44	—	—	—	„
21. Chodlik	Karczmiska	Opole	7,0	Karczmiska	6,0	1	19,3	—	—	1	—	—	—	—	1	—	34	36	36	—	—	—	„
22. Cholewianka	Kazimierz	Kazimierz n. Wisłą	3,0	Puławy	20,0	1	22,5	—	—	1	—	—	—	—	1	—	34	67	48	19	—	—	„
23. Choszczów	Kurów	Kurów	8,0	Klementowice	14,0	1	14,3	—	—	—	—	—	—	—	1	—	34	58	51	7	—	—	„
24. Chruślanki Józefowskie	Rybitwy	Józefów n. Wisłą	14,0	Opole	18,0	1	20,0	—	—	—	—	—	—	—	1	—	34	56	56	—	—	—	„
25. Chruślanki Mazanowskie	„	„ „ „	8,0	„	16,0	1	30,0	—	—	—	—	—	—	—	1	—	34	42	42	—	—	—	„
26. Chruślina	Godów	Chodel	12,0	„	12,0	3	78,5	—	—	—	—	—	—	—	3	—	106	209	136	46	27	—	„
27. Chrząchów	Kurów	Kurów	4,0	Klementowice	4,0	6	129,2	—	—	—	—	—	0,4	—	7	—	192	265	74	191	—	—	„
28. Cwiętalka	Opole	Opole	11,0	Opole	11,0	1	25,0	—	—	—	—	—	—	—	1	—	32	53	53	—	—	—	„
29. Czesławice	Drzewce	Nałęczów	4,0	Sadurki	2,0	2	42,0	—	—	—	—	—	—	—	2	—	62	93	93	—	—	—	„
30. Czolna	Wola Czołnowska	Baranów n. Wieprzem	2,0	Puławy	20,0	1	20,0	—	—	—	—	—	—	—	1	—	34	54	54	—	—	—	„
31. Dęba	Kurów	Kurów	7,0	Klementowice	12,0	1	20,0	—	—	—	—	—	—	0,9	1	—	34	44	42	1	1	—	„
32. Dębiny	Godów	Chodel	12,0	Opole	12,0	1	30,3	—	—	—	—	—	—	11,1	1	—	34	55	21	18	16	—	„
33. Dębki-Gródek	Wola Czołnowska	Baranów n. Wieprzem	8,0	Puławy	24,0	2	39,1	—	—	—	—	—	—	2,2	2	—	62	102	68	24	7	3	„
34. Dęblin	Irena	Dęblin	0,2	Dęblin	0,2	8	447,0	—	—	2	—	—	—	—	12	—	326	580	408	168	3	1	„
35. Dobre	Szczekarków	Kazimierz n. Wisłą	7,0	Puławy	20,0	1	25,0	—	—	—	—	—	—	—	1	—	34	81	81	—	—	—	„
36. Drzewce	Drzewce	Nałęczów	4,0	Nałęczów	1,5	2	82,8	—	—	1	—	—	—	—	2	—	62	111	104	5	2	—	„
37. Franciszków	Godów	Chodel	11,0	Opole	6,0	1	30,3	—	—	—	—	—	—	—	1	—	34	50	50	—	—	—	„
38. Garbów	Garbów	Kurów	14,0	Nałęczów	8,0	3	131,0	1	48,2	—	1	3 (1)	—	0,5	5	—	114	176	159	14	3	—	„
39. Głodno	Kamień	Opole	8,0	Opole	8,0	1	29,2	—	—	—	—	—	—	—	1	—	34	45	43	2	—	—	„
40. Głusko	Karczmiska	„ „	8,0	Karczmiska	1,0	3	77,5	—	—	—	—	—	—	—	3	—	90	133	112	5	14	2	„
41. Gołąb	Gołąb	Dęblin	6,0	Gołąb	4,0	5	203,0	1	60 9	3	1	3 (1)	—	0,6	9	1	259	351	137	200	—	14	p. i n.

SZKOŁA siedziba, wzgl. nazwa	GMINA w miastach ulica i Nr. domu	URZĄD POCZTOWY: Nazwa	URZĄD POCZTOWY: Odległość w km.	STACJA KOLEJOWA: Nazwa	STACJA KOLEJOWA: Odległość w km.	IZBY LEKCYJNE: Ogółem: liczba	IZBY LEKCYJNE: Ogółem: pow. w m.²	IZBY LEKCYJNE: W budynkach własnych: liczba	IZBY LEKCYJNE: W budynkach własnych: pow. w m.²	INNE IZBY SZKOLNE	MIESZKANIA NAUCZYCIELI W BUDYNKACH WŁASNYCH: Mieszkań	MIESZKANIA NAUCZYCIELI W BUDYNKACH WŁASNYCH: Izb (w tem kuchen)	GRUNTY SZKOLNE W HEKT.: W użyciu: szkoły	GRUNTY SZKOLNE W HEKT.: W użyciu: nauczycieli	NAUCZYCIELE: W charakterze: etatowych	NAUCZYCIELE: W charakterze: nieetatowych	GODZIN LEKCYJ TYGODNIOWO	DZIECI ZAPISANE DO SZKOŁY: Ogółem	DZIECI ZAPISANE DO SZKOŁY: Uczęszczające z odległości: —1 km.	1—2 km.	2—3 km.	ponad 3 km.	JĘZYK NAUCZANIA
42. Godów	Godów	Chodel	3,0	Opole	12,0	3	62,0	—	—	—	—	—	—	5,5	3	—	102	203	130	62	11	—	p.
43. Góry	Markuszów	Kurów	5,0	Nałęczów	6,0	2	43,2	—	—	—	—	—	—	—	2	1	65	76	55	21	—	—	„
44. Góry	Opole	Opole	10,0	Opole	10,0	1	29,4	—	—	1	—	—	—	—	1	—	34	50	27	23	—	—	„
45. Góry Opolskie	„	„	15,0	„	15,0	1	30,0	—	—	—	—	—	—	—	1	—	34	63	45	18	—	—	„
46. Gutanów	Garbów	Kurów	10,0	Sadurki	5,0	1	27,0	—	—	—	—	—	—	—	1	—	36	60	50	10	—	—	„
47. Huta	Wola Czołnowska	Baranów n. Wieprzem	7,0	Puławy	21,0	1	18,5	—	—	—	—	—	—	—	1	—	34	48	24	24	—	—	„
48. Idolin	Rybitwy	Józefów n. Wisłą	12,0	Opole	18,0	1	17,7	—	—	—	—	—	—	—	1	—	34	48	48	—	—	—	„
49. Irena	Irena	Dęblin	0,3	Dęblin	3,0	11	392,0	5	202,0	1	2	4 (1)	1,1	0,8	19	1	546	930	764	89	77	—	„
50. Józefów	Rybitwy	Józefów n. Wisłą	0,1	Opole	18,5	5	136,9	5	136,9	2	—	—	—	0,2	6	1	182	287	152	135	—	—	p.i n.
51. Kaleń	Markuszów	Kurów	5,0	Nałęczów	5,0	1	20,0	—	—	—	—	—	—	—	1	1	34	43	43	—	—	—	p.
52. Kaliszany	Kamień	Opole	14,0	Opole	14,0	1	29,1	—	—	—	—	—	—	—	1	—	34	59	59	—	—	—	„
53. Kaliszany	Opole	„	2,0	„	2,0	1	33,0	—	—	—	—	—	—	—	1	—	34	68	46	22	—	—	„
54. Kamień	Kamień	„	10,0	„	12,0	2	64,4	2	64,4	—	2	3 (2)	0,1	1,0	2	—	69	114	104	6	4	—	„
55. Karczmiska	Karczmiska	„	11,0	Karczmiska	2,0	7	222,0	2	84,4	—	1	1 (-)	0,2	1,1	9	1	264	457	274	109	40	34	„
56. Karmanowice	Celejów	Kazimierz n. Wisłą	10,0	Klementowice	2,0	2	32,9	—	—	—	—	—	—	—	4	1	65	80	75	5	—	—	„
57. Karolin	Garbów	Kurów	14,0	Sadurki	12,0	1	20,0	—	—	—	—	—	—	—	1	—	34	47	47	—	—	—	„
58. Kazimierz	Kazimierz	Kazimierz n. Wisłą	0,0	Puławy	17,0	11	255,8	—	—	1	—	—	—	—	17	—	406	577	433	70	59	15	„
59. Kąty	Szczekarków	„ „ „	7,0	Karczmiska	7,0	1	27,5	—	—	1	—	—	—	—	1	—	34	85	85	—	—	—	„
60. Kępa Chotecka	„	„ „ „	7,0	„	7,0	1	37,2	—	—	—	—	—	—	—	1	—	34	56	56	—	—	—	„
61. Klementowice	Celejów	Kurów	4,0	Klementowice	2,0	5	140,7	1	53,4	—	1	3 (1)	—	5,5	6	1	191	235	208	25	—	2	„
62. Kleszczówka	Irena	Dęblin	6,0	Dęblin	6,0	1	24,0	1	24,0	—	1	2 (1)	—	—	1	—	34	46	46	—	—	—	„
63. Kluczkowice	Opole	Opole	7,0	Opole	7,0	3	80,9	—	—	—	—	—	—	5,4	3	1	90	125	111	14	—	—	„
64. Kluczkowice M. (Kamionka)	„	„	12,0	„	12,0	1	24,0	—	—	—	—	—	—	—	1	—	34	41	41	—	—	—	„
65. Kłoda	Markuszów	Kurów	3,0	Klementowice	8,0	2	46,5	—	—	—	—	—	—	—	2	—	60	75	75	—	—	—	„
66. Kłodnica	Szczekarków	Kazimierz n. Wisłą	12,0	Karczmiska	12,0	1	22,5	—	—	—	—	—	—	—	1	—	34	60	60	—	—	—	„
67. Komaszyce	Godów	Chodel	4,0	Opole	7,0	2	48,3	—	—	—	—	—	—	12,2	2	—	68	112	101	11	—	—	„
68. Końskowola	Końskowola	Puławy	7,0	Puławy	3,0	6	252,9	5	224,4	—	3	7 (3)	—	2,5	10	1	298	499	438	31	22	8	„
69. Kopanina	Kamień	Opole	9,0	Opole	10,0	1	22,5	—	—	—	—	—	—	—	1	—	34	53	39	14	—	—	„
70. Kośmin	Żyrzyn	Puławy	25,0	Ryki	5,0	1	29,4	—	—	—	—	—	—	—	1	—	34	64	64	—	—	—	„
71. Kotliny	„	„	20,0	Puławy	22,0	1	22,3	—	—	—	—	—	—	—	1	—	34	42	42	—	—	—	„
72. Kowala	Karczmiska	Opole	11,0	Wymysłów	2,0	3	80,1	—	—	—	—	—	—	1,1	3	—	90	147	99	37	11	—	„
73. Kozieł	Wola Czołnowska	Baranów n. Wieprzem	3,5	Puławy	21,0	1	27,6	—	—	—	—	—	—	—	1	—	34	50	50	—	—	—	„
74. Kraczewice	Karczmiska	Opole	12,0	Niezabitów	7,0	3	77,5	—	—	—	—	—	—	3,3	3	1	98	176	157	2	17	—	„
75. Krasnogliny	Irena	Dęblin	6,0	Ryki	3,0	1	20,0	1	20,0	—	1	2 (1)	—	1,1	1	—	34	46	30	16	—	—	„
76. Kurów	Kurów	Kurów	0,2	Klementowice	7,0	8	308,0	2	89,5	1	—	—	0,2	4,0	14	1	374	588	540	35	13	—	„
77. Las Dębowy	Kamień	Opole	15,0	Opole	15,0	1	36,8	—	—	—	—	—	—	1,1	1	—	34	77	64	13	—	—	„
78. Las Stocki	Celejów	Kazimierz n. Wisłą	8,0	Klementowice	3,0	1	20,5	—	—	—	—	—	—	—	1	—	34	53	53	—	—	—	„
79. Leśce	Garbów	Kurów	16,0	Sadurki	13,0	1	22,0	—	—	—	—	—	—	—	1	—	34	42	42	—	—	—	„
80. Leśniczówka	Karczmiska	Opole	5,0	Karczmiska	4,0	1	31,5	—	—	—	—	—	—	—	1	—	34	60	48	12	—	—	„
81. Lubomirka	Szczekarków	Kazimierz n. Wisłą	12,0	„	12,0	1	35,8	—	—	—	—	—	—	—	1	—	34	47	47	—	—	—	„
82. Łaziska	Kamień	Opole	7,0	Opole	7,0	3	80,2	—	—	—	—	—	—	—	3	—	96	167	42	76	41	8	„
83. Łopatki	Drzewce	Wąwolnica	4,5	Nałęczów	5,0	1	20,9	—	—	—	—	—	—	—	1	—	34	75	72	3	—	—	„
84. Łopoczno	Kamień	Józefów n. Wisłą	3,0	Opole	16,0	1	26,5	—	—	—	—	—	—	—	1	—	34	73	40	16	14	3	„
85. Łubki	Karczmiska	Wąwolnica	6,0	Niezabitów	4,0	4	92,9	—	—	—	—	—	—	—	5	—	118	191	165	22	4	—	„
86. Łukawka	Wola Czołnowska	Baranów n. Wieprzem	8,0	Puławy	20,0	1	35,0	—	—	—	—	—	—	—	1	—	34	53	48	5	—	—	„
87. Markuszów	Markuszów	Kurów	4,5	Nałęczów	7,0	4	138,1	—	—	—	—	—	—	0,4	8	1	208	328	320	5	3	—	„
88. Masanów	Rybitwy	Józefów n. Wisłą	7,5	Opole	20,0	1	24,8	—	—	—	—	—	—	—	1	—	34	74	74	—	—	—	„
89. Miastkówek	Wola Czołnowska	Baranów n. Wieprzem	9,0	Puławy	28,0	1	22,0	—	—	—	—	—	—	—	1	—	34	51	51	—	—	—	„
90. Miłoszówka	Rybitwy	Józefów n. Wisłą	12,5	Opole	25,0	1	28,5	—	—	—	—	—	—	—	1	—	34	56	56	—	—	—	„
91. Młynki	Końskowola	Puławy	7,0	Puławy	3,0	2	51,4	—	—	—	—	—	—	—	2	—	62	78	78	—	—	—	„
92. Moszczanka	Irena	Dęblin	8,0	Ryki	1,0	1	42,0	—	—	—	—	—	—	—	1	—	34	77	67	10	—	—	„
93. Nałęczów	Drzewce	Nałęczów	0,0	Nałęczów	5,0	8	241,0	—	—	1	—	—	—	—	13	—	326	427	130	243	35	19	„
94. Niebrzegów	Gołąb	Dęblin	6,0	Gołąb	4,0	1	25,0	—	—	—	—	—	—	—	1	—	34	63	44	19	—	—	„
95. Niedźwiada	Szczekarków	Kazimierz n. Wisłą	16,0	Opole	10,0	1	23,5	—	—	—	—	—	—	—	1	—	34	83	68	15	—	—	„
96. Niedźwiada Mała	Kamień	Opole	7,0	„	7,0	1	25,0	—	—	—	—	—	—	—	1	—	34	38	19	13	6	—	„
97. Niesiołowice	Rybitwy	Józefów n. Wisłą	6,0	„	16,0	2	57,7	—	—	—	—	—	—	—	2	—	68	119	104	15	—	—	„
98. Nietrzeba	„	„ „ „	3,0	„	13,0	1	30,0	—	—	—	—	—	—	—	1	—	34	41	41	—	—	—	„

SZKOŁA (siedziba, wzgl. nazwa)	GMINA w miastach ulica i Nr. domu	URZĄD POCZTOWY: Nazwa	URZĄD POCZTOWY: Odległość w km.	STACJA KOLEJOWA: Nazwa	STACJA KOLEJOWA: Odległość w km.	IZBY LEKCYJNE: Ogółem: liczba	IZBY LEKCYJNE: Ogółem: pow. w m²	IZBY LEKCYJNE: W budynkach własnych: liczba	IZBY LEKCYJNE: W budynkach własnych: pow. w m²	INNE IZBY SZKOLNE	MIESZKANIA NAUCZYCIELI W BUDYNKACH WŁASNYCH: Mieszkań	MIESZKANIA NAUCZYCIELI W BUDYNKACH WŁASNYCH: Izb (w tem kuchen)	GRUNTY SZKOLNE W HEKT.: W użyciu: szkoły	GRUNTY SZKOLNE W HEKT.: W użyciu: nauczycieli	NAUCZYCIELE: W charakterze: etatowych	NAUCZYCIELE: W charakterze: nieetatowych	GODZIN LEKCYJ TYGODNIOWO	DZIECI ZAPISANE DO SZKOŁY: Ogółem	DZIECI ZAPISANE DO SZKOŁY: Uczęszczające z odległości: —1 km.	1—2 km.	2—3 km.	ponad 3 km.	JĘZYK NAUCZANIA
99. Niezabitów	Karczmiska	Opole	16,0	Niezabitów	1,5	3	95,5	—	—	—	—	—	—	0,6	3	—	90	120	67	51	2	—	p.
100. Niezdów	Opole	„	4,0	Opole	4,0	1	30,0	—	—	—	—	—	0,6	—	1	—	34	68	68	—	—	—	„
101. Niwa	Wola Czołnowska	Baranów n. Wieprzem	3,5	Puławy	20,0	1	15,8	—	—	—	—	—	—	—	1	—	34	50	50	—	—	—	„
102. Noworęblów	Karczmiska	Opole	18,0	Wymysłów	3,0	1	22,5	—	—	—	—	—	—	1,7	1	—	34	67	67	—	—	—	„
103. Opoka	Końskowola	Puławy	8,0	Puławy	4,0	1	25,0	—	—	—	—	—	—	—	1	—	34	46	39	7	—	—	„
104. Opole	Opole	Opole	0,0	Opole	1,0	8	293,8	4	155,7	2	1	4 (1)	—	1,4	15	1	409	700	663	32	5	—	„
105. Osiny	Godów	Chodel	3,0	Sadurki	18,0	2	•	—	—	—	—	—	—	7,7	2	—	68	120	106	14	—	—	„
106. Osiny	Żyrzyn	Puławy	5,0	Puławy	8,0	2	68,4	—	—	—	—	—	—	1,7	2	—	68	160	125	35	—	—	„
107. Parafjanka	„	Kurów	15,0	Gołąb	9,0	1	22,3	—	—	—	—	—	—	—	1	—	34	57	45	5	7	—	„
108. Parchatka	Puławy	Puławy	7,0	Puławy	10,0	1	23,9	—	—	—	—	—	—	—	1	—	30	46	46	—	—	—	„
109. Piotrawin	Kamień	Józefów n. Wisłą	7,0	Opole	14,0	1	31,8	—	—	—	—	—	—	—	1	1	34	81	81	—	—	—	„
110. Piotrowice	Drzewce	Nałęczów	3,0	Nałęczów	1,0	3	91,8	—	—	—	—	—	—	—	3	—	90	108	106	2	—	—	„
111. Piotrowice	Garbów	Kurów	16,0	„	16,0	1	20,0	—	—	—	—	—	—	—	1	—	34	76	76	—	—	—	„
112. Płonki	Kurów	„	2,0	Klementowice	6,0	2	42,8	—	—	—	—	—	—	—	3	—	88	121	121	—	—	—	„
113. Pocześle	Rybitwy	Józefów n. Wisłą	5,0	Opole	21,0	1	25,0	—	—	—	—	—	—	—	1	—	34	40	40	—	—	—	„
114. Podgórz	Szczekarków	Kazimierz n. Wisłą	5,0	Puławy	21,0	1	22,0	—	—	—	—	—	—	—	1	—	34	57	57	—	—	—	„
115. Pogonów	Wola Czołnowska	Baranów n. Wieprzem	2,0	„	18,0	1	35,0	1	35,0	—	1	1 (-)	—	—	1	—	32	81	81	—	—	—	„
116. Poniatowo	Godów	Chodel	7,0	Sadurki	16,0	2	52,5	—	—	—	—	—	—	1,1	2	—	64	105	88	17	—	—	„
117. Pożóg	Puławy	Puławy	12,0	Klementowice	2,0	2	50,0	—	—	—	—	—	—	0,6	1	—	34	90	60	30	—	—	„
118. Prawno	Rybitwy	Józefów n. Wisłą	4,0	Opole	15,0	1	18,9	—	—	—	—	—	—	—	1	—	34	61	61	—	—	—	„
119. Przybysławice	Garbów	Kurów	6,0	Nałęczów	5,0	2	52,7	—	—	—	—	—	—	—	2	—	60	95	93	—	2	—	„
120. Puszno Godowskie	Godów	Chodel	6,0	Opole	10,0	1	30,3	—	—	—	—	—	10,0	—	1	—	34	101	101	—	—	—	„
121. Rąblów	Celejów	Wąwolnica	4,0	Klementowice	7,0	5	116,4	—	—	—	—	—	—	—	7	—	173	191	89	102	—	—	„
122. Rogów	Szczekarków	Kazimierz n. Wisłą	7,0	Karczmiska	5,0	2	48,8	—	—	—	—	—	—	0,8	2	—	64	113	85	28	—	—	„
123. Rudy	Puławy	Puławy	6,0	Puławy	1,5	1	24,1	—	—	—	—	—	—	—	1	—	34	44	42	2	—	—	„
124. Rzeczyca	Karczmiska	Kazimierz n. Wisłą	7,0	Klementowice	9,0	3	89,1	—	—	—	—	—	—	—	3	—	90	157	100	—	53	4	„
125. Sadurki	Drzewce	Nałęczów	5,0	Sadurki	1,0	2	37,0	—	—	—	—	—	—	—	2	—	60	88	88	—	—	—	„
126. Sielce	Końskowola	Puławy	11,0	Puławy	8,0	2	49,0	—	—	—	—	—	—	1,0	2	—	65	104	69	35	—	—	„
127. Siwalka	Godów	Chodel	3,0	Opole	10,0	2	54,1	—	—	—	—	—	—	5,0	2	—	66	105	46	34	25	—	„
128. Skoki	Gołąb	Dęblin	5,0	Dęblin	6,0	1	20,0	—	—	—	—	—	—	—	1	—	34	41	41	—	—	—	„
129. Skoków	Godów	Chodel	10,0	Opole	5,0	2	55,5	—	—	—	—	—	—	—	2	—	61	102	70	28	4	—	„
130. Skowieszyn	Puławy	Puławy	6,0	Puławy	1,0	2	52,3	—	—	—	—	—	—	—	2	1	60	104	50	54	—	—	„
131. Skowieszynek	Karczmiska	Kazimierz n. Wisłą	3,0	Klementowice	8,0	1	33,0	—	—	—	—	—	—	—	1	—	34	55	54	1	—	—	„
132. Skrudki	Żyrzyn	Puławy	19,0	Gołąb	9,0	1	27,8	—	—	—	—	—	—	—	1	—	34	55	34	21	—	—	„
133. Słotwiny	Karczmiska	Opole	14,0	Wymysłów	3,0	2	45,1	—	—	—	—	—	—	—	2	—	63	94	93	1	—	—	„
134. Spławy	Rybitwy	Józefów n. Wisłą	4,0	Opole	14,0	1	23,6	—	—	—	—	—	—	—	1	—	34	53	42	11	—	—	„
135. Stanisławów	Godów	Chodel	10,0	„	7,0	1	21,6	—	—	—	—	—	—	—	1	—	34	55	53	2	—	—	„
136. Stok	Celejów	Kazimierz n. Wisłą	9,0	Klementowice	2,0	2	40,0	—	—	—	—	—	—	—	2	1	64	77	77	—	—	—	„
137. Strzyżowice	Żyrzyn	Puławy	19,0	Ryki	7,0	1	36,0	—	—	—	—	—	—	—	1	—	34	51	45	6	—	—	„
138. Szczekarków	Szczekarków	Kazimierz n. Wisłą	8,0	Puławy	25,0	1	14,4	—	—	—	—	—	—	1,4	1	1	34	80	63	17	—	—	„
139. Szczuczki	Karczmiska	Opole	15,0	Sadurki	11,0	1	7,3	—	—	—	—	—	—	—	1	—	34	56	56	—	—	—	„
140. Śniadówka	Wola Czołnowska	Baranów n. Wieprzem	6,0	Puławy	18,0	2	40,0	—	—	—	—	—	—	—	2	—	68	120	80	40	—	—	„
141. Trzciniec	Szczekarków	Kazimierz n. Wisłą	14,0	Opole	10,0	1	30,2	—	—	—	—	—	—	—	1	—	34	55	55	—	—	—	„
142. Trzebiesza	Opole	Opole	5,0	„	5,0	1	27,0	—	—	—	—	—	—	—	1	—	36	48	43	5	—	—	„
143. Uściąż	Szczekarków	Kazimierz n. Wisłą	4,0	Puławy	21,0	2	50,0	—	—	—	—	—	—	—	2	—	60	94	94	—	—	—	„
144. Wandalin	Rybitwy	Opole	10,0	Opole	10,0	1	25,9	—	—	—	—	—	—	—	1	—	34	50	50	—	—	—	„
145. Wąwolnica	Drzewce	Wąwolnica	0,5	Nałęczów	5,0	7	83,8	1	25,0	1	1	3 (1)	—	0,6	9	2	281	444	412	4	12	16	„
146. Wierzchoniów	Celejów	Kazimierz n. Wisłą	6,0	Klementowice	5,0	1	32,0	—	—	—	—	—	—	—	1	—	34	54	41	8	5	—	„
147. Wilków	Szczekarków	„	9,0	Puławy	21,0	1	22,5	—	—	—	—	—	—	—	1	1	34	53	53	—	—	—	„
148. Witowice	Końskowola	Puławy	8,0	„	5,0	2	38,6	—	—	—	—	—	—	—	2	—	63	66	66	—	—	—	„
149. Włostowice	Puławy	„	2,0	„	5,0	5	148,4	2	82,3	—	—	—	0,3	8,6	6	1	178	244	149	84	1	10	„
150. Wola Czołnowska	Wola Czołnowska	Baranów n. Wieprzem	2,0	„	24,0	1	27,5	—	—	—	—	—	—	—	1	—	34	70	70	—	—	—	„
151. Wola Przybysławska	Markuszów	Kurów	10,0	Nałęczów	12,0	3	58,1	—	—	—	—	—	—	—	3	—	88	165	120	30	15	—	„
152. Wola Osińska	Żyrzyn	Puławy	12,0	Puławy	10,0	1	24,7	—	—	—	—	—	—	—	1	—	34	71	71	—	—	—	„
153. Wolica	Karczmiska	Opole	8,0	Karczmiska	2,5	2	81,0	—	—	—	—	—	—	1,7	2	—	63	101	100	1	—	—	„
154. Wólka	Szczekarków	Kazimierz n. Wisłą	7,0	„	8,0	1	30,0	—	—	—	—	—	—	—	1	—	34	75	75	—	—	—	„
155. Wólka Gołębska	Gołąb	Dęblin	13,0	Gołąb	2,0	1	23,9	—	—	—	—	—	—	—	1	—	34	46	44	2	—	—	„

SZKOŁA siedziba, wzgl. nazwa	GMINA w miastach ulica i Nr. domu	URZĄD POCZTOWY Nazwa	URZĄD POCZTOWY Odległość w km.	STACJA KOLEJOWA Nazwa	STACJA KOLEJOWA Odległość w km.	IZBY LEKCYJNE Ogółem liczba	IZBY LEKCYJNE Ogółem pow. w m²	IZBY LEKCYJNE W budynkach własnych liczba	IZBY LEKCYJNE W budynkach własnych pow. w m²	INNE IZBY SZKOLNE	MIESZKANIA NAUCZYCIELI W BUDYNKACH WŁASNYCH Mieszkań	MIESZKANIA NAUCZYCIELI W BUDYNKACH WŁASNYCH Izb (w tem kuchen)	GRUNTY SZKOLNE W HEKT. W użyciu szkoły	GRUNTY SZKOLNE W HEKT. W użyciu nauczycieli	NAUCZYCIELE W charakterze etatowych	NAUCZYCIELE W charakterze nieetatowych	GODZIN LEKCYJ TYGODNIOWO	DZIECI ZAPISANE DO SZKOŁY Ogółem	DZIECI ZAPISANE DO SZKOŁY Uczęszczające z odległości —1 km.	1—2 km.	2—3 km.	ponad 3 km.	JĘZYK NAUCZANIA
156. Wólka Kolczyńska	Rybitwy	Józefów n. Wisłą	3,0	Opole	10,0	1	30,3	—	—	—	—	—	—	—	1	—	34	58	58	—	—	—	p.
157. Wólka Profeska	Puławy	Puławy	3,0	Puławy	6,0	1	20,0	—	—	—	—	—	—	1,0	1	—	34	66	66	—	—	—	„
158. Wronów	Godów	Chodel	6,0	Niezabitów	8,0	2	74,2	1	49,0	—	1	3 (1)	—	13,0	2	—	60	111	52	29	26	4	„
159. Wronów	Puławy	Puławy	7,0	Puławy	10,0	1	24,4	—	—	1	—	—	—	—	1	—	34	54	54	—	—	—	„
160. Wrzelowiec	Opole	Opole	8,0	Opole	8,0	3	107,3	—	—	1	—	—	—	—	3	1	109	185	75	42	68	—	„
161. Wrzelów	Szczekarków	„	12,0	„	12,0	1	117,0	—	—	—	—	—	0,3	—	1	—	30	63	63	—	—	—	„
162. Wylągi	Celejów	Kazimierz n. Wisłą	5,0	Puławy	16,0	1	22,5	—	—	—	—	—	—	—	1	—	34	43	31	12	—	—	„
163. Wymysłów	Karczmiska	Opole	14,0	Wymysłów	2,0	1	22,5	—	—	—	—	—	—	—	1	—	34	64	34	30	—	—	„
164. Zabłocie	Markuszów	Kurów	6,0	Nałęczów	5,0	2	54,0	—	—	—	—	—	—	—	2	1	68	60	60	—	—	—	„
165. Zagaje	Karczmiska	Opole	16,0	Niezabitów	3,0	1	28,0	—	—	—	—	—	—	—	1	—	34	43	43	—	—	—	„
166. Zagłoba	Szczekarków	„	14,0	Karczmiska	12,0	1	33,1	—	—	—	—	—	—	—	1	—	34	66	66	—	—	—	„
167. Zagóźdź	Wola Czołnowska	Baranów n. Wieprzem	6,0	Puławy	30,0	1	16,8	—	—	—	—	—	—	—	1	—	34	58	26	32	—	—	„
168. Zakrzów	Kamień	Opole	12,0	Opole	12,0	2	90,0	1	63,6	—	1	3 (1)	—	1,5	2	—	64	94	94	—	—	—	„
169. Zastów Karczmiski	Szczekarków	Kazimierz n. Wisłą	9,0	Puławy	21,0	1	20,0	—	—	—	—	—	—	—	1	1	34	76	76	—	—	—	„
170. Zastów Polanowski	„	„ „ „	6,0	„	22,0	1	18,0	—	—	—	—	—	—	—	1	—	34	76	76	—	—	—	„
171. Zbędowice	Puławy	Puławy	9,0	„	7,0	1	20,3	—	—	—	—	—	—	—	1	—	37	46	43	3	—	—	„
172. Zgoda	Kamień	Opole	15,0	Opole	15,0	1	17,6	—	—	—	—	—	—	—	1	—	34	52	37	15	—	—	„
173. Zgórzyńskie	Celejów	Wąwolnica	4,0	Wąwolnica	4,0	1	23,8	—	—	—	—	—	0,6	0,6	1	—	34	47	36	8	3	—	„
174. Zofjanka	Karczmiska	„	4,0	Nałęczów	9,0	1	22,5	—	—	—	—	—	1,1	—	1	—	34	42	42	—	—	—	„
175. Zosin	Godów	Chodel	11,0	Opole	3,0	1	22,5	—	—	—	—	—	—	—	1	—	34	50	26	23	1	—	„
176. Żerdź	Żyrzyn	Puławy	14,0	Puławy	14,0	1	20,0	—	—	—	—	—	—	—	1	—	34	72	72	—	—	—	„
177. Żmijowiska	Szczekarków	Kazimierz n. Wisłą	14,0	Karczmiska	12,0	1	20,0	—	—	—	—	—	—	—	1	—	34	69	69	—	—	—	„
178. Żyrzyn	Żyrzyn	Puławy	12,0	Puławy	8,0	3	107,6	1	47,4	—	1	2 (1)	—	1,2	3	—	100	201	187	11	3	—	„

13. Powiat Radzyń

MIASTO:

Radzyń:

1. powszechna	ul. Warszawska 34	Radzyń podlaski	0,3	Bedlno	7,0	9	319,1	1	57,4	2	1	3 (1)	—	0,8	12	—	295	490	490	—	—	—	p. i n.

Międzyrzec:

2. powszechna	„ Warszawska	Międzyrzec k. Łukowa	0,3	Międzyrzec	2,5	17	942,0	16	888,0	9	—	—	—	—	22	3	559	697	408	250	21	18	p.

WIEŚ:

1. Adamki	Biała	Radzyń podlaski	4,0	Bedlno	11,0	1	21,0	—	—	—	—	—	—	—	1	—	34	40	24	10	6	—	„
2. Bereza	Zahajki	Międzyrzec k. Łukowa	6,0	Międzyrzec	4,0	1	29,0	—	—	1	—	—	—	1,5	1	—	34	41	34	7	—	—	„
3. Biała	Biała	Radzyń podlaski	4,0	Bedlno	9,0	2	40,0	—	—	—	—	—	—	—	2	—	66	83	30	39	14	—	„
4. Białka	„	„	4,0	„	3,0	1	25,5	—	—	—	—	—	—	—	1	—	36	82	60	—	22	—	„
5. Borki	„	„	10,0	„	17,0	1	18,0	—	—	—	—	—	—	—	1	—	34	40	40	—	—	—	„
6. Branica	„	„	6,0	„	13,0	1	17,7	—	—	—	—	—	—	—	1	—	34	41	41	—	—	—	„
7. Branica Radzyńska	„	„	7,0	Bezwola	7,0	2	96,8	1	33,8	—	1	1 (1)	—	—	2	—	66	133	112	20	1	—	„
8. Brzostowiec	„	„	7,0	Bedlno	9,0	2	40,1	—	—	—	—	—	—	—	2	—	64	111	86	10	10	5	„
9. Brzozowica	Kąkolownica	„	24,0	Szaniawy	6,0	2	37,8	—	—	2	—	—	—	0,9	2	—	66	118	40	50	28	—	„
10. Brzozowy Kąt	Brzozowy Kąt	Komarówka podlaska	5,0	Bezwola	10,0	3	93,9	3	93,9	—	2	6 (2)	—	—	3	—	94	143	134	9	—	—	„
11. Cichostów	Milanów	Parczew	7,0	Milanów	3,0	1	27,5	1	27,5	1	1	2 (1)	—	—	1	—	34	52	25	27	—	—	p. i n.
12. Cichostów	„	„	7,0	„	3,0	1	28,1	—	—	—	—	—	—	—	1	—	34	58	39	19	—	—	p.
13. Czeberaki	„	„	6,0	„	4,0	1	18,5	—	—	—	—	—	—	—	1	—	34	34	34	—	—	—	„
14. Dawidy	Jabłoń	„	14,0	„	10,0	1	112,0	1	112,0	—	1	3 (1)	—	1,1	1	1	34	76	66	10	—	—	„
15. Dołha	Żerocin	Międzyrzec k. Łukowa	10,0	Międzyrzec	10,0	2	55,0	1	20,0	—	1	3 (1)	—	1,0	2	1	64	103	84	19	—	—	„
16. Drelów	Zahajki	„	10,0	„	10,0	3	104,5	2	80,1	—	2	6 (2)	—	1,0	4	2	72	158	82	76	—	—	„
17. Działyń	Siemień	Parczew	12,0	Gródek	6,0	1	48,0	1	48,0	—	1	3 (1)	—	12,0	1	—	34	56	52	4	—	—	„
18. Gęś	Jabłoń	„	14,0	Milanów	6,0	2	74,7	—	—	—	—	—	—	13,3	1	1	34	94	94	—	—	—	„
19. Glinny Stok	Suchowola	„	5,0	Parczew	4,0	1	46,9	1	46,9	—	1	3 (1)	0,1	—	1	—	34	53	52	1	—	—	„
20. Grabowiec	Misie	Międzyrzec k. Łukowa	10,0	Międzyrzec	10,0	1	30,0	—	—	—	—	—	—	—	1	—	34	40	40	—	—	—	„
21. Gródek	Siemień	Parczew	12,0	Gródek	0,5	1	20,0	—	—	—	—	—	—	—	1	—	34	55	51	4	—	—	„

SZKOŁA siedziba, wzgl. nazwa	GMINA w miastach ulica i Nr. domu	URZĄD POCZTOWY Nazwa	URZĄD POCZTOWY Odległość w km.	STACJA KOLEJOWA Nazwa	STACJA KOLEJOWA Odległość w km.	IZBY LEKCYJNE Ogółem liczba	IZBY LEKCYJNE Ogółem pow. w m.²	IZBY LEKCYJNE W budynkach własnych liczba	IZBY LEKCYJNE W budynkach własnych pow. w m.²	INNE IZBY SZKOLNE	MIESZKANIA NAUCZYCIELI W BUDYNKACH WŁASNYCH Mieszkań	MIESZKANIA NAUCZYCIELI W BUDYNKACH WŁASNYCH lzb (w tem kuchen)	GRUNTY SZKOLNE W HEKT. W użyciu szkoły	GRUNTY SZKOLNE W HEKT. W użyciu nauczyciel	NAUCZYCIELE W charakterze etatowych	NAUCZYCIELE W charakterze nieetatowych	GODZIN LEKCYJ TYGODNIOWO	DZIECI ZAPISANE DO SZKOŁY Ogółem	DZIECI ZAPISANE DO SZKOŁY Uczęszczające z odległości —1 km.	1—2 km.	2—3 km.	ponad 3 km.	JĘZYK NAUCZANIA
22. Gubernia	Biała	Radzyń podlaski	1,0	Bedlno	7,0	1	55,3	—	—	—	—	—	—	—	1	—	34	63	44	19	—	—	p.
23. Jabłoń	Jabłoń	Parczew	16,0	Parczew	18,0	3	97,6	2	67,6	1	—	—	—	—	3	1	96	140	132	5	2	1	„
24. Jelnica	Misie	Międzyrzec k. Łukowa	4,5	Międzyrzec	4,5	1	20,0	—	—	—	—	—	—	—	1	—	34	50	50	—	—	—	„
25. Jezioro	Suchowola	Wohyń	6,0	Bezwola	7,5	1	16,0	—	—	—	—	—	—	—	1	—	34	53	53	—	—	—	„
26. Juljopol	Siemień	Parczew	13,0	Gródek	6,0	1	18,0	—	—	—	—	—	13,5	—	1	—	34	53	43	7	3	—	„
27. Juljopol	„	„	12,0	„	5,0	1	35,8	1	35,8	—	1	2 (1)	—	—	1	—	34	50	39	7	—	4	p.i.n.
28. Kąkolownica	Kąkolownica	Radzyń podlaski	15,0	Bedlno	9,0	5	145,4	2	68,4	—	1	3 (1)	0,9	—	8	2	224	258	131	69	57	1	p.
29. Kąkolownica	„	„	10,0	„	7,0	1	27,5	—	—	—	—	—	—	—	1	—	34	51	51	—	—	—	„
30. Kolano	Jabłoń	Parczew	8,0	Parczew	8,0	2	44,0	—	—	—	—	—	—	—	2	1	66	84	84	—	—	—	„
31. Kolembród	Przegaliny	Komarówka podlaska	8,0	Bezwola	18,0	2	60,0	1	45,0	—	1	3 (1)	0,6	3,3	2	1	66	92	75	15	2	—	„
32. Komarówka	„	„	0,2	„	10,0	8	232,4	3	102,8	—	2	4 (2)	2,0	—	8	2	252	367	256	96	—	15	„
33. Kopina	Milanów	Wohyń	5,0	Milanów	3,0	2	71,0	—	—	—	—	—	—	—	2	1	63	81	55	10	16	—	„
34. Kostry	„	Parczew	7,0	„	2,0	2	45,7	—	—	—	—	—	—	—	2	—	64	71	58	13	—	—	„
35. Kostunin	Biała	Radzyń podlaski	9,0	Kownatki	5,0	1	28,0	—	—	—	—	—	—	—	1	—	34	50	34	11	5	—	„
36. Kozły	Przegaliny	Łomazy	8,0	Biała Podlaska	18,0	2	30,1	—	—	—	—	—	—	—	2	—	62	84	70	14	—	—	„
37. Kożuszki	Tłuściec	Międzyrzec k. Łukowa	15,0	Międzyrzec	17,0	2	40,0	—	—	—	—	—	—	1,7	2	—	66	84	38	46	—	—	„
38. Krasew	Biała	Radzyń podlaski	12,0	Bedlno	19,0	2	41,1	—	—	—	—	—	—	—	2	—	64	93	81	2	10	—	„
39. Krzewica	Tłuściec	Międzyrzec k. Łukowa	7,0	Międzyrzec	7,0	1	18,0	—	—	—	—	—	—	—	1	—	34	41	41	—	—	—	„
40. Krzymoszyce	„	„	10,0	„	10,0	2	40,9	—	—	—	—	—	0,3	1,6	2	—	66	72	54	18	—	—	„
41. Kwasówka	Zahajki	„	15,0	„	15,0	1	57,6	1	57,6	—	1	3 (1)	—	0,1	1	—	34	51	27	24	—	—	„
42. Lichty	Biała	Radzyń podlaski	7,0	Bedlno	14,0	3	66,4	—	—	—	—	—	—	—	3	—	94	130	100	30	—	—	„
43. Lipniaki	Kąkolownica	„	12,0	Kownatki	3,0	1	20,0	—	—	—	—	—	—	0,6	1	—	34	55	55	—	—	—	„
44. Lisia Wólka	Wohyń	Wohyń	5,0	Bezwola	5,0	1	42,0	—	—	—	—	—	—	—	1	1	34	74	51	23	—	—	„
45. Łukowisko	Tłuściec	Międzyrzec k. Łukowa	10,0	Międzyrzec	10,0	1	20,0	—	—	—	—	—	—	—	1	—	34	46	46	—	—	—	„
46. Manie	„	„	5,0	„	6,0	4	108,0	—	—	—	—	—	—	—	4	—	126	195	161	34	—	—	„
47. Marynin	Biała	Radzyń podlaski	3,0	Bedlno	10,0	1	29,2	—	—	—	—	—	—	—	1	—	34	41	41	—	—	—	„
48. Milanów	Milanów	Parczew	7,0	Milanów	1,0	5	194,3	1	56,0	—	1	3 (1)	—	0,2	5	1	155	237	100	90	47	—	„
49. Miłków	Suchowola	„	5,0	Parczew	4,0	2	38,5	—	—	—	—	—	—	—	2	—	68	88	73	13	2	—	„
50. Misie	Misie	Międzyrzec k. Łukowa	7,0	Międzyrzec	8,0	2	41,3	—	—	—	—	—	—	—	2	—	66	72	40	14	18	—	„
51. Mościska	Kąkolownica	Radzyń Podlaski	23,0	Szaniawy	5,5	1	22,9	—	—	1	—	—	—	—	1	—	34	40	30	—	10	—	„
52. Nadzieja	Siemień	Parczew	12,0	Gródek	3,0	1	20,0	—	—	—	—	—	—	—	1	—	34	53	53	—	—	—	„
53. Olszewnica	Biała	Radzyń Podlaski	10,0	Bedlno	17,0	2	49,2	—	—	—	—	—	—	—	2	—	64	94	82	12	—	—	„
54. Olszewnica	Kąkolownica	„	14,0	Szaniawy	4,0	2	49,0	—	—	—	—	—	—	—	2	1	69	89	89	—	—	—	„
55. Ossowa	Przegaliny	Komarówka podlaska	6,0	Bezwola	5,0	2	44,9	1	24,5	—	1	2 (1)	—	—	2	2	64	88	82	6	—	—	„
56. Ossowno	Biała	Radzyń podlaski	12,0	Bedlno	18,0	1	20,0	—	—	—	—	—	3,9	—	1	—	36	55	42	13	—	—	„
57. Ostrówki	Spóstka	Międzyrzec k. Łukowa	18,0	Bezwola	6,0	2	39,0	—	—	—	—	—	1,7	—	2	2	66	87	53	34	—	—	„
58. [Paszenki]	[Jabłoń]	[Parczew]	[17,0]	[Milanów]	[13,0]	[1]	[20,0]	—	—	—	—	—	—	—	—	—	—	[61]	[61]	—	—	—	[p.]
59. Paszki Duże	Biała	Radzyń podlaski	7,0	Bedlno	14,0	3	77,0	—	—	—	—	—	—	—	3	—	86	132	132	—	—	—	p.
60. Płudy	„	„	6,0	„	3,0	1	18,0	—	—	—	—	—	—	—	1	—	34	41	41	—	—	—	„
61. Polska Wola	Kąkolownica	„	19,0	Szaniawy	8,0	3	82,0	1	37,0	—	1	3 (1)	—	0,8	3	2	104	128	45	75	8	—	„
62. Pościsze	Misie	Międzyrzec k. Łukowa	8,0	Międzyrzec	8,0	1	19,2	—	—	—	—	—	—	—	1	—	34	44	36	—	8	—	„
63. Przegaliny Wielkie	Przegaliny	Komarówka podlaska	4,0	Bezwola	7,0	3	96,5	1	45,4	—	1	3 (1)	—	0,4	3	2	102	162	141	7	14	—	„
64. Przewłoka	Milanów	Parczew	7,0	Parczew	9,0	2	39,5	—	—	—	—	—	—	—	2	—	64	104	79	25	—	—	„
65. Przychody	Misie	Międzyrzec k. Łukowa	9,0	Międzyrzec	10,0	1	20,0	—	—	—	—	—	—	1,1	1	—	34	40	35	4	1	—	„
66. [Radcze]	[Jabłoń]	[Komarówka podlaska]	[4,0]	[Milanów]	[5,5]	[2]	[60,9]	1]	[44,0]	—	[1]	[3(1)]	[13,3]	[1,1]	—	—	—	[75]	[75]	—	—	—	[p.]
67. Rogóźniczka	Żerocin	Międzyrzec k. Łukowa	10,0	Międzyrzec	11,0	2	44,0	—	—	—	—	—	—	—	2	—	66	111	66	45	—	—	p.
68. Rudno	Brzozowy Kąt	Komarówka podlaska	5,0	Milanów	6,0	3	73,0	1	44,0	—	1	3 (1)	—	—	3	2	96	159	123	36	—	—	„
69. Rudzieniec	Jabłoń	Parczew	10,0	„	5,0	1	69,6	—	—	—	—	—	—	—	1	1	32	48	48	—	—	—	„
70. Rzeczyca	Misie	Międzyrzec k. Łukowa	9,5	Międzyrzec	5,0	1	26,1	—	—	—	—	—	—	—	1	—	34	65	60	5	—	—	„
71. Sewerynówka	Siemień	Parczew	15,0	Gródek	3,0	1	16,3	—	—	—	—	—	—	—	1	—	34	46	38	8	—	—	„
72. Siedlanów	Biała	Radzyń podlaski	8,0	Bedlno	3,0	1	27.5	—	—	—	—	—	—	—	1	—	34	54	54	—	—	—	„
73. Siemień	Siemień	Parczew	8,0	Parczew	8,0	2	82,0	—	—	—	—	—	—	—	2	—	64	83	54	28	2	—	„
74. Sitno	Biała	Radzyń podlaski	7,0	Bedlno	14,0	1	22,9	—	—	—	—	—	—	—	1	—	34	40	40	—	—	—	„
75. Sitno	Żerocin	Międzyrzec k. Łukowa	5,0	Międzyrzec	6,0	1	20,3	—	—	—	—	—	—	—	1	—	38	40	31	—	9	—	„
76. Sokule	„	„	9,0	„	10,0	1	20,0	—	—	—	—	—	—	—	1	—	34	44	38	—	6	—	„
77. Stołpno	Zahajki	„	2,0	„	0,2	2	46,3	1	31,3	1	1	2 (1)	—	—	2	—	66	106	95	10	1	—	„
78. Strzakły	Misie	„	9,0	„	10,0	1	26,1	—	—	—	—	—	—	—	1	—	34	59	59	—	—	—	„

SZKOŁA siedziba, wzgl. nazwa	GMINA w miastach ulica i nr. domu	URZĄD POCZTOWY Nazwa	URZĄD POCZTOWY Odległość w km.	STACJA KOLEJOWA Nazwa	STACJA KOLEJOWA Odległość w km.	IZBY LEKCYJNE Ogółem liczba	IZBY LEKCYJNE Ogółem pow. w m.²	IZBY LEKCYJNE W budynkach własnych liczba	IZBY LEKCYJNE W budynkach własnych pow. w m.²	INNE IZBY SZKOLNE	MIESZKANIA NAUCZYCIELI W BUDYNKACH WŁASNYCH Mieszkań	MIESZKANIA NAUCZYCIELI W BUDYNKACH WŁASNYCH Izb (w tem kuchen)	GRUNTY SZKOLNE W HEKT. W użyciu szkoły	GRUNTY SZKOLNE W HEKT. W użyciu nauczyciel	NAUCZYCIELE W charakterze etatowych	NAUCZYCIELE W charakterze nieetatowych	GODZIN LEKCYJ TYGODNIOWO	DZIECI ZAPISANE DO SZKOŁY Ogółem	DZIECI ZAPISANE DO SZKOŁY Uczęszczające z odległości —1 km.	1—2 km.	2—3 km.	ponad 3 km.	JĘZYK NAUCZANIA
79. Suchowola	Suchowola	Wohyń	5,0	Bezwola	8,0	4	134,6	—	—	—	—	—	—	—	4	1	125	185	130	32	23	—	p.
80. Szóstka	Szóstka	Międzyrzec k. Łukowa	10,0	Międzyrzec	10,0	1	44,0	1	44,0	—	1	3 (1)	0,1	—	1	—	34	55	36	2	17	—	„
81. Świerze	Suchowola	Wohyń	7,0	Bezwola	9,0	1	18,0	—	—	—	—	—	—	—	1	—	34	52	39	13	—	—	„
82. Tchórzewek	Biała	Radzyń podlaski	10,0	Bedlno	17,0	2	40,0	—	—	—	—	—	—	—	2	—	66	85	78	7	—	—	„
83. Tłuściec	Tłuściec	Międzyrzec k. Łukowa	8,0	Międzyrzec	9,0	3	63,5	—	—	—	—	—	—	—	3	—	96	119	20	95	4	—	„
84. Tuliłów	Misie	„ „ „	3,0	„ „	4,0	1	18,0	—	—	—	—	—	—	—	1	—	34	45	45	—	—	—	„
85. Tulniki	Siemień	Parczew	11,0	Gródek	3,0	2	44,2	—	—	—	—	—	—	—	2	—	64	72	39	27	6	—	„
86. Turów	Szóstka	Radzyń podlaski	9,0	Bedlno	2,5	2	38,4	—	—	—	—	—	—	1,7	2	—	66	101	25	66	10	—	„
87. Ustrzesz	Biała	„ „	5,0	„	5,0	1	30,0	—	—	—	—	—	—	—	1	—	34	53	50	3	—	—	„
88. Walina	Brzozowy Kąt	Komarówka podlaska	6,0	Bezwola	15,0	1	34,3	1	34,3	—	1	3 (1)	1,8	—	1	—	34	59	59	—	—	—	„
89. Wierzbówka	Milanów	Parczew	3,5	Parczew	5,0	1	33,0	—	—	—	—	—	—	—	1	—	34	42	42	—	—	—	„
90. Wierszchowiny	Siemień	„	12,0	Gródek	8,0	1	20,0	—	—	—	—	—	—	—	1	—	34	41	41	—	—	—	„
91. Witoraż	Żerocin	Międzyrzec k. Łukowa	16,0	Międzyrzec	16,0	1	42,0	1	42,0	—	1	3 (1)	—	—	1	1	34	49	22	27	—	—	„
92. Wohyń	Wohyń	Wohyń	0,0	Bezwola	2,0	10	315,3	1	48,8	—	1	3 (1)	—	—	13	1	345	585	424	153	5	3	„
93. Wola Chomejowa	Biała	Radzyń podlaski	12,0	Bedlno	18,0	2	43,5	—	—	—	—	—	—	1,1	2	—	64	84	48	33	3	—	„
94. Wola Przewłocka	Milanów	Parczew	7,0	Parczew	9,0	1	17,5	—	—	—	—	—	—	—	1	—	34	35	30	5	—	—	„
95. Worsy	Szóstka	Międzyrzec k. Łukowa	12,0	Bedlno	6,0	1	42,0	1	42,0	1	1	2 (1)	—	—	1	—	34	52	15	37	—	—	„
96. Wólka Siemieńska	Siemień	Parczew	10,0	Parczew	9,0	1	23,5	—	—	1	—	—	—	—	1	—	34	48	29	19	—	—	„
97. Wólka Zdunkówka	Suchowola	Wohyń	8,0	Bezwola	11,0	1	24,8	—	—	—	—	—	—	—	1	—	36	40	40	—	—	—	„
98. Wrzosów	Biała	Radzyń podlaski	10,0	Bedlno	17,0	1	20,0	—	—	—	—	—	—	—	1	—	34	51	48	3	—	—	„
99. Wygnanka	Szóstka	Międzyrzec k. Łukowa	8,0	Międzyrzec	8,0	1	22,5	—	—	—	—	—	—	—	1	—	34	50	42	8	—	—	„
100. Wysokie	Zahajki	„ „ „	4,0	„	3,5	1	56,0	1	56,0	—	1	1 (1)	—	—	1	—	34	39	39	—	—	—	„
101. Zabiele	Biała	Radzyń podlaski	3,0	Bedlno	10,0	1	30,0	—	—	—	—	—	—	—	1	—	34	50	50	—	—	—	„
102. Zahajki	Zahajki	Międzyrzec k. Łukowa	10,0	Międzyrzec	10,0	1	46,5	1	46,5	—	1	2 (1)	—	—	1	—	34	43	32	11	—	—	„
103. Zbulitów Wielki	Biała	Radzyń podlaski	6,0	Bezwola	6,0	1	23,3	1	23,3	—	1	1 (1)	—	1,3	1	—	34	57	54	3	—	—	„
104. Zminne	Suchowola	Wohyń	9,0	Parczew	8,0	1	22,5	—	—	—	—	—	—	—	1	—	34	57	57	—	—	—	„
105. Żabików	Biała	Radzyń podlaski	5,0	Bedlno	12,0	1	40,5	—	—	—	—	—	—	0,6	2	—	60	83	83	—	—	—	„
106. Żakowola	Kąkolownica	„ „ „	13,0	„	7,0	3	60,5	—	—	—	—	—	—	1,0	3	—	86	104	59	30	15	—	„
107. Żelizna	Przegaliny	Komarówka podlaska	6,0	Bezwola	12,0	1	35,4	—	—	—	—	—	0,3	—	1	—	34	73	70	—	1	2	„
108. Żerocin	Żerocin	Międzyrzec k. Łukowa	10,0	Międzyrzec	10,0	2	84,0	2	84,0	—	1	2 (1)	—	—	2	—	70	83	81	2	—	—	„

14. Powiat Siedlce

MIASTO:

Siedlce:

1. powszechna nr. 1	ul. Świętojańska 5	Siedlce	0,0	Siedlce	0,0	7	264,1	7	264,1	2	—	—	—	—	15	—	360	491	412	39	18	22	p.
2. „ „ nr. 2	„ Błonie 4	„	0,0	„	2,0	5	323,6	5	323,6	1	—	—	—	—	7	2	160	222	175	23	9	15	„
3. „ „ nr. 3	„ Konarskiego 5	„	1,0	„	2,0	7	286,7	7	286,7	2	—	—	—	—	8	1	192	292	163	121	—	8	„
4. „ „ nr. 4	„ Błonie 4	„	0,0	„	2,0	11	599,2	11	599,2	5	3	10 (3)	—	—	14	4	372	576	411	108	24	33	„
5. „ „ nr. 5	Przedm. Rozkosz	„	3,0	„	2,0	5	262,8	—	—	2	—	—	—	—	5	1	140	176	170	4	1	1	„
6. „ „ nr. 6	ul Długa 26	„	0,5	„	1,0	7	237,0	—	—	2	—	—	—	—	14	—	370	623	593	27	2	1	„
7. „ „ nr. 7	„ „ „	„	0,5	„	1,0	4	113,7	—	—	2	—	—	—	—	9	—	211	342	342	—	—	—	„
8. „ „ nr. 8	„ Nadkolejna 11	„	1,0	„	0,0	4	132,8	—	—	1	—	—	—	—	8	1	194	272	215	57	—	—	„
9. „ „ nr. 10	„ Sienkiewicza 69	„	0,5	„	0,2	4	126,0	—	—	2	—	—	—	—	8	2	215	322	318	4	—	—	„
10. „ „ nr. 11	„ Warszawska 72	„	0,0	„	0,0	4	215,9	—	—	1	—	—	—	—	6	1	162	238	235	3	—	—	„
11. „ „ nr. 12	„ „ „ 66	„	0,0	„	0,0	6	232,5	—	—	3	—	—	—	—	11	2	298	444	320	57	34	33	„

Mordy:

12. powszechna nr. 1	ul. Nowy Rynek 1	Mordy	0,2	Mordy	2,0	4	183,3	3	141,5	1	2	4 (2)	—	1,1	7	—	181	290	225	35	30	—	„
13. „ „ nr. 2	„ Łosicka 2	„	0,5	„	2,5	3	75,0	—	—	1	—	—	—	—	6	—	149	248	248	—	—	—	„

WIEŚ:

1. Bejdy	Stok Ruski	Mordy	7,0	Mordy	8,5	5	117,2	—	—	—	—	—	—	—	5	—	150	199	173	26	—	—	„
2. Białki	Wiszniów	Siedlce	4,0	Siedlce	4,0	2	46,5	—	—	—	—	—	—	1,1	2	—	60	98	87	—	11	—	„
3. Borki	Krześlin	„	10,0	Podnieśno	6,0	1	18,0	—	—	—	—	—	—	—	1	—	34	40	37	3	—	—	„

SZKOŁA siedziba, wzgl. nazwa	GMINA w miastach ulica i Nr. domu	URZĄD POCZTOWY nazwa	URZĄD POCZTOWY odległość w km.	STACJA KOLEJOWA nazwa	STACJA KOLEJOWA odległość w km.	IZBY LEKCYJNE ogółem liczba	IZBY LEKCYJNE ogółem pow. w m.²	IZBY LEKCYJNE w budynkach własnych liczba	IZBY LEKCYJNE w budynkach własnych pow. w m.²	INNE IZBY SZKOLNE	MIESZKANIA NAUCZYCIELI W BUDYNKACH WŁASNYCH mieszkań	MIESZKANIA NAUCZYCIELI W BUDYNKACH WŁASNYCH izb (w tem kuchen)	GRUNTY SZKOLNE W HEKT. w użyciu szkoły	GRUNTY SZKOLNE W HEKT. w użyciu nauczycieli	NAUCZYCIELE w charakterze etatowych	NAUCZYCIELE w charakterze nieetatowych	GODZIN LEKCYJ TYGODNIOWO	DZIECI ZAPISANE DO SZKOŁY ogółem	DZIECI ZAPISANE DO SZKOŁY uczęszczające z odległości —1 km.	1—2 km.	2—3 km.	ponad 3 km.	JĘZYK NAUCZANIA
4. Borki-Wyrki	Jasionka	Siedlce	8,0	Siedlce	8,0	2	55,0	—	—	—	—	—	—	—	2	—	60	128	31	69	28	—	p.
5. Brzozów	Krześlin	„	12,0	Podnieśno	4,0	1	20,0	—	—	—	—	—	—	—	1	—	30	48	48	—	—	—	„
6. Cisie	Skórzec	„	13,0	Broszków	5,0	5	100,8	—	—	—	—	—	—	—	5	1	150	212	76	68	67	1	„
7. Czajków	Kodynie	Stoczek k. Łukowa	12,0	„	8,0	1	19,2	—	—	—	—	—	—	—	1	—	36	49	38	11	—	—	„
8. Czarnoty	Tarków	Siedlce	20,0	Podnieśno	12,0	2	57,0	—	—	—	—	—	—	—	2	—	57	90	29	55	6	—	„
9. Czepielin	Stok Ruski	Mordy	7,0	Mordy	7,0	2	61,1	—	—	—	—	—	—	—	2	1	61	100	58	3	39	—	„
10. Czołomyje	„	„	3,5	„	5,5	1	36,8	1	36,8	—	1	2 (1)	—	0,6	1	1	38	59	28	31	—	—	„
11. Czuryły	Czuryły	Siedlce	10,0	Siedlce	11,0	4	124,2	2	76,7	—	1	2 (1)	0,8	—	4	—	120	166	85	81	—	—	„
12. Dąbrówka-Stany	Skórzec	„	14,0	Broszków	8,0	3	73,3	—	—	—	—	—	—	—	3	1	92	128	79	—	49	—	„
13. Domanice	Domanice	„	19,5	Siedlce	19,5	6	155,3	—	—	1	—	—	—	—	6	1	177	252	91	124	35	2	„
14. Dziewule	Zbuczyn	„	19,0	Dziewule	1,0	3	81,5	—	—	—	—	—	—	—	3	—	86	98	53	14	31	—	„
15. Golice	Stara Wieś	„	5,0	Siedlce	6,0	4	79,6	—	—	1	—	—	—	—	4	—	111	161	95	26	40	—	„
16. Gołąbek	Skórzec	„	12,0	„	12,0	4	90,0	—	—	—	—	—	—	—	3	—	90	130	90	29	11	—	„
17. Gostchorza	Wiszniów	„	14,0	Dziewule	8,0	2	101,5	2	101,5	2	2	4 (1)	1,0	1,0	2	—	60	93	50	30	13	—	„
18. Hołubla	Krześlin	„	16,0	Mordy	9,0	4	110,0	1	44,8	—	1	2 (1)	—	0,3	4	1	126	198	114	13	71	—	„
19. Izdebki-Kosmy	Pióry	„	28,0	Międzyrzec	19,0	3	71,4	—	—	—	—	—	—	—	3	1	89	103	55	35	13	—	„
20. Jasionka	Jasionka	„	12,0	Dziewule	3,0	3	68,5	—	—	—	—	—	2,0	—	3	—	90	106	34	17	55	—	„
21. Jastrzębie	Domanice	„	15,0	Siedlce	15,0	5	119,0	—	—	—	—	—	—	—	5	—	145	184	140	16	28	—	„
22. Kamianka Lacka	Przesmyki	Mordy	10,0	Mordy	12,0	3	73,8	—	—	—	—	—	—	—	3	—	88	112	106	6	—	—	„
23. Kamieniec	Wodynie	Stoczek k. Łukowa	15,0	Siedlce	29,0	2	53,4	—	—	—	—	—	—	—	2	—	60	102	69	33	—	—	„
24. Kłódzie	Żeliszew	Siedlce	17,0	Broszków	7,0	1	21,4	—	—	—	—	—	—	—	1	1	36	58	46	12	—	—	„
25. Koszewnica	„	„	21,0	Sosnowo	4,0	1	34,5	—	—	—	—	—	—	—	1	—	34	61	29	21	11	—	„
26. Kotun	„	Broszków	0,5	Broszków	0,5	6	212,5	—	—	—	—	—	—	—	6	1	191	270	242	21	7	—	„
27. Krzesk Nowy	Królowa Niwa	Międzyrzec k. Łukowa	15,0	Międzyrzec	15,0	7	134,2	1	23,6	1	1	3 (1)	0,9	0,4	6	1	171	270	204	30	34	2	„
28. Krzesk Stary	„	Siedlce	22,5	Dziewule	10,0	2	101,8	2	101,8	1	2	4 (1)	0,8	—	2	—	64	93	73	20	—	—	„
29. Krześlin	„	„	10,0	Siedlce	10,0	5	144,8	1	39,6	—	1	2 (1)	0,1	0,5	5	1	153	194	111	62	19	2	„
30. Krzymosze	Czuryły	Mordy	8,0	Mordy	7,0	2	74,9	—	—	—	—	—	—	—	2	—	60	98	50	36	12	—	„
31. Lipiny	Przesmyki	Łosice	5,0	Niemojki	2,0	1	25,0	—	—	—	—	—	—	—	2	—	30	73	28	45	—	—	„
32. Łączki	Żeliszew	Siedlce	22,0	Broszków	7,0	2	72,2	1	44,2	—	1	2 (1)	—	—	2	1	62	89	24	58	7	—	„
33. Mokobody	Skupie	„	17,0	Podnieśno	9,0	4	120,9	2	75,2	—	—	—	—	1,1	6	1	177	302	215	17	68	2	„
34. Myrcha	Wiszniów	„	6,0	Siedlce	6,0	4	78,0	1	30,0	—	—	—	—	1,1	4	—	120	150	70	80	—	—	„
35. Niwiski	Niwiski	„	12,2	„	12,5	4	115,0	1	29,3	—	1	3 (1)	—	—	4	1	109	210	81	97	29	3	„
36. Okniny	Zbuczyn	„	18,0	Dziewule	4,0	1	24,3	—	—	—	—	—	—	—	1	—	33	48	48	—	—	—	„
37. Olszyc Szlachecki	Domanice	„	21,0	Siedlce	21,0	6	118,1	—	—	—	—	—	—	—	6	—	170	260	145	27	74	14	„
38. Opole Nowe	Niwiski	„	6,0	„	6,0	6	121,9	—	—	—	—	—	—	—	7	—	176	257	131	95	31	—	„
39. Osiny Dolne	Skupie	„	16,0	Podnieśno	3,0	1	30,3	—	—	—	—	—	—	—	1	—	32	55	55	—	—	—	„
40. Ostoje	Pióry	„	23,0	Mordy	12,0	1	29,1	—	—	—	—	—	—	—	1	—	34	70	44	9	17	—	„
41. Paprotnia	Krześlin	„	21,0	„	10,0	2	51,5	1	31,5	—	1	3 (1)	—	—	2	—	66	99	58	28	13	—	„
42. Pniewiski	Przesmyki	Mordy	8,0	„	10,0	1	30,0	—	—	—	—	—	—	—	1	—	32	51	51	—	—	—	„
43. Prószyn	Stara Wieś	Siedlce	11,0	„	8,0	5	121,0	1	36,0	—	1	3 (1)	—	0,7	5	1	137	159	107	39	13	—	„
44. Przesmyki	Przesmyki	Mordy	7,0	„	8,5	4	65,7	—	—	—	—	—	0,2	—	4	1	122	154	106	42	—	6	„
45. Radomyśl	Zbuczyn	Siedlce	18,0	Dziewule	3,0	2	45,0	—	—	—	—	—	—	0,6	2	—	58	81	79	2	—	—	„
46. Radzików Wielki	Pióry	„	19,0	Mordy	14,0	3	74,0	—	—	—	—	—	—	—	3	—	88	116	87	—	29	—	„
47. Ruda Wolińska	Wodynie	Stoczek k. Łukowa	12,0	Siedlce	20,0	3	89,1	—	—	—	—	—	1,0	1,0	3	—	94	168	105	56	7	—	„
48. Rząże	Pióry	Siedlce	14,0	Dziewule	10,0	2	44,6	—	—	—	—	—	—	—	2	—	62	84	40	43	1	—	„
49. Rzeszotków	Krześlin	„	15,0	Podnieśno	9,0	2	43,5	—	—	—	—	—	—	—	3	—	60	81	54	—	27	—	„
50. Seroczyn	Wodynie	Stoczek k. Łukowa	7,0	Mrozy	18,0	5	125,0	—	—	—	—	—	—	—	6	1	175	246	140	36	70	—	„
51. Skórzec	Skórzec	Siedlce	12,0	Siedlce	12,0	5	135,5	—	—	—	—	—	—	0,5	5	2	138	186	142	—	40	4	„
52. Skupie	Skupie	„	21,0	Podnieśno	12,0	2	40,0	—	—	—	—	—	0,6	—	2	—	58	93	35	58	—	—	„
53. Stany Duże	„	„	16,0	„	2,0	1	25,0	—	—	—	—	—	—	—	2	—	60	67	67	—	—	—	„
54. Stok Lacki	Stara Wieś	„	5,0	Siedlce	6,0	4	76,3	—	—	—	—	—	—	—	4	—	111	145	96	34	15	—	„
55. Stok Ruski	Stok Ruski	Mordy	4,0	Mordy	3,0	3	126,4	1	47,6	—	1	2 (1)	—	0,1	3	—	88	132	62	12	58	—	„
56. Strzała	Niwiski	Siedlce	4,5	Siedlce	4,5	4	101,7	2	54,5	—	1	3 (1)	—	—	4	—	116	182	77	54	21	30	„
57. Suchożebry	Krześlin	„	11,0	Podnieśno	3,0	6	127,3	—	—	1	—	—	2,0	—	7	1	204	294	175	91	28	—	„
58. Świniary	Skupie	„	18,0	„	6,0	1	20,0	—	—	—	—	—	—	—	1	—	34	53	52	1	—	—	„
59. Tarków Wielki	Tarków	Mordy	5,0	Mordy	7,0	3	64,0	—	—	—	—	—	—	—	3	—	88	136	61	75	—	—	„
60. Tchórzew	Królowa Niwa	Siedlce	19,0	Dziewule	10,0	3	70,0	—	—	—	—	—	0,9	0,3	3	—	86	138	48	61	29	—	„

SZKOŁA siedziba, wzgl. nazwa	GMINA w miastach ulica i Nr. domu	URZĄD POCZTOWY Nazwa	URZĄD POCZTOWY Odległość w km.	STACJA KOLEJOWA Nazwa	STACJA KOLEJOWA Odległość w km.	IZBY LEKCYJNE Ogółem liczba	IZBY LEKCYJNE Ogółem pow. w m.²	IZBY LEKCYJNE W budynkach własnych liczba	IZBY LEKCYJNE W budynkach własnych pow. w m.²	INNE IZBY SZKOLNE	MIESZKANIA NAUCZYCIELI W BUDYNKACH WŁASNYCH Mieszkań	MIESZKANIA NAUCZYCIELI W BUDYNKACH WŁASNYCH Izb (w tem kuchen)	GRUNTY SZKOLNE W HEKT. W użyciu szkoły	GRUNTY SZKOLNE W HEKT. W użyciu nauczyciela	NAUCZYCIELE W charakterze etatowych	NAUCZYCIELE W charakterze nieetatowych	GODZIN LEKCYJ TYGODNIOWO	DZIECI ZAPISANE DO SZKOŁY Ogółem	DZIECI ZAPISANE DO SZKOŁY Uczęszczające z odległości —1 km.	1—2 km.	2—3 km.	ponad 3 km.	JĘZYK NAUCZANIA
61. Trębice	Tarków	Mordy	11,0	Mordy	13,0	1	24,8	—	—	—	—	—	—	—	1	—	34	43	32	11	—	—	p.
62. Ujrzanów	Stara Wieś	Siedlce	4,0	Siedlce	4,0	2	40,5	—	—	—	—	—	—	—	2	—	60	64	37	27	—	—	„
63. Wiszniów	Wiszniów	„	11,0	Dziewule	6,0	4	200,1	4	200,1	3	—	—	1,5	—	5	1	154	185	96	24	61	4	„
64. Wodynie	Wodynie	Stoczek k. Łukowa	12,0	Siedlce	28,0	6	273,6	5	251,4	1	2	5 (2)	1,0	—	8	1	232	341	211	22	96	12	„
65. Wojnów	Stok Ruski	Mordy	4,0	Mordy	6,0	4	92,2	—	—	1	—	—	0,8	—	4	—	115	166	113	38	15	—	„
66. Wola Wodyńska	Wodynie	Stoczek k. Łukowa	8,0	Siedlce	24,0	2	41,7	—	—	—	—	—	—	—	2	—	58	100	72	3	25	—	„
67. Zbuczyn	Zbuczyn	Siedlce	14,0	Dziewule	5,0	5	148,8	4	111,3	1	—	—	0,6	—	5	2	146	194	91	48	52	3	„
68. Żeliszew	Żeliszew	„	21,0	Broszków	6,0	6	168,9	1	31,9	—	1	2 (1)	—	0,2	6	1	190	219	139	26	27	27	„
69. Żelków	Skórzec	„	6,0	Siedlce	6,0	2	46,8	—	—	—	—	—	0,5	1,5	2	—	59	89	72	17	—	—	„
70. Żuków	Niwiski	„	18,0	Broszków	10,0	1	35,0	—	—	—	—	—	—	—	1	—	32	44	44	—	—	—	„

15. Powiat Sokołów

MIASTO:

Sokołów:

1. powszechna nr. 1	ul. Reptowska 1	Sokołów podlaski	0,3	Sokołów	2,0	6	254,4	4	175,5	—	1	4 (1)	—	—	9	1	204	281	213	46	15	7	p.
2. „ nr. 2	„ Olszewskiego 1	„	0,0	„	2,0	7	170,7	—	—	2	—	—	—	—	8	—	223	458	458	—	—	—	„
3. „ nr 3	„ Rogowska 56	„	0,0	„	1,0	6	142,5	—	—	3	—	—	—	—	7	2	195	274	228	44	—	2	„

WIEŚ:

1. Bartków Nowy	Korczew	Korczew n. Bugiem	4,0	Niemojki	12,0	3	87,5	—	—	—	—	—	—	—	3	1	90	143	121	—	22	—	„
2. Bielany	Kowiesy	Sokołów podlaski	7,0	Sokołów	8,5	1	24,0	—	—	—	—	—	—	—	1	—	30	64	41	23	—	—	„
3. Brodacze	Wyrozęby	„	4,0	„	6,0	2	63,1	—	—	—	—	—	1,1	1,4	2	—	62	94	51	28	15	—	„
4. Buczyn	Olszew	Telaki	8,0	Kostki	6,0	1	29,1	—	—	—	—	—	0,9	—	1	—	36	56	56	—	—	—	„
5. Bujały-Gniewosze	Jabłonna	Sokołów podlaski	9,0	Sokołów	11,0	1	51,0	—	—	—	—	—	—	—	1	—	36	55	50	5	—	—	„
6. [Bużyska]	[Korczew]	[Korczew n. Bugiem]	[6,0]	[Niemojki]	[18,0]	[1]	[36,0]	[1]	[36,0]	—	[1]	[3 (1)]	—	[0,2]	[1]	—	—	[79]	[79]	—	—	—	[p.]
7. Ceranów	Sterdyń	Telaki	7,0	Telaki	8,0	7	287,4	1	58,9	1	1	3 (1)	—	—	6	1	176	279	217	6	56	—	p.
8. Chruszczówka	Chruszczówka	„	6,0	„	5,0	3	80,0	—	—	1	—	—	—	1,4	3	—	87	176	123	—	39	14	„
9. [Czaple Ruskie]	[Korczew]	[Karczew n. Bugiem]	[6,0]	[Niemojki]	[20,0]	—	—	—	—	—	—	—	—	—	—	—	—	[240]	[157]	[83]	—	—	„
10. Czekanów	Jabłonna	Sokołów podlaski	14,0	Sokołów	16,0	2	75,2	1	49,9	—	1	3 (1)	0,2	—	2	—	60	117	95	22	—	—	p.
11. Czerwonka	Grochów	„	7,0	„	5,0	5	186,0	2	84,0	—	2	6 (2)	—	4,4	6	1	128	230	70	122	28	10	„
12. Długie Grzymki	Sterdyń	Nur	4,0	Telaki	13,0	3	62,7	—	—	—	—	—	—	—	3	—	86	141	131	10	—	—	„
13. Drażniew	Korczew	Korczew n. Bugiem	6,0	Platerów	9,0	4	84,2	—	—	—	—	—	—	—	4	1	118	160	117	43	—	—	„
14. Dzierzby	Jabłonna	Sokołów podlaski	21,0	Sokołów	21,0	4	112,1	—	—	—	—	—	—	—	4	—	114	211	176	35	—	—	„
15. Gałki	Repki	„	16,0	„	16,0	2	42,0	—	—	—	—	—	—	—	2	1	64	85	63	22	—	—	„
16. Gródek	Jabłonna	„	22,0	„	24,0	3	78,9	1	36,0	—	1	3 (1)	—	—	3	1	90	132	98	34	—	—	„
17. Guty	Kossów	Telaki	4,0	Telaki	4,0	2	36,0	—	—	—	—	—	—	1,1	2	—	63	87	69	18	—	—	„
18. Jabłonna	Jabłonna	Sokołów podlaski	17,0	Sokołów	19,0	4	100,6	1	31,0	—	1	2 (1)	—	—	4	1	123	191	107	6	65	13	„
19. Jakubiki	Kossów	Telaki	5,0	Telaki	6,0	1	18,9	—	—	—	—	—	—	—	1	—	34	52	25	11	16	—	„
20. Kamieńczyk	Jabłonna	Sokołów podlaski	26,0	Sokołów	26,0	1	23,8	—	—	—	—	—	—	—	1	—	30	71	55	16	—	—	„
21. Kamionka	Repki	„	13,0	„	15,0	1	20,0	—	—	—	—	—	—	—	1	1	34	64	64	—	—	—	„
22. Karskie	„	„	17,0	„	18,0	2	42,8	—	—	—	—	—	—	—	2	1	64	125	28	74	23	—	„
23. Kiełpiniec	Sterdyń	Sterdyń	7,0	Telaki	17,0	3	61,3	—	—	—	—	—	—	—	2	—	64	132	9	55	68	—	„
24. Korczew	Korczew	Korczew n. Bugiem	0,0	Niemojki	12,0	6	218,0	1	52,2	—	1	3 (1)	0,6	1,5	8	—	212	328	203	110	12	3	„
25. Kossów	Kossów	Telaki	0,0	Telaki	0,0	7	143,3	—	—	1	—	—	1,1	0,9	8	2	212	354	306	24	10	14	„
26. Kossów	„	„	0,0	„	1,0	4	82,7	—	—	—	—	—	—	—	5	—	150	202	202	—	—	—	„
27. Kowiesy	Kowiesy	Sokołów podlaski	11,0	Podnieśno	5,0	2	58,2	1	39,5	—	1	2 (1)	—	0,3	2	—	63	94	73	21	—	—	„
28. Kożuchówek	„	„	8,0	„	8,0	2	50,1	—	—	—	—	—	—	1,0	2	1	66	119	18	59	42	—	„
29. Krynica	„	„	12,0	„	3,0	1	25,0	—	—	—	—	—	—	—	1	—	34	50	50	—	—	—	„
30. Krzemień	Jabłonna	„	24,0	Sokołów	24,0	1	35,0	—	—	1	—	—	—	1,1	1	—	30	61	44	16	1	—	„
31. Kupientyn	Sabnie	„	5,0	„	7,0	2	55,9	—	—	—	—	—	0,3	—	2	1	65	113	90	10	13	—	„
32 Lipki	Chruszczówka	Stoczek k. Małkini	4,0	Sadowne	8,0	1	30,0	—	—	—	—	—	—	—	1	—	34	63	63	—	—	—	„
33. Łazów	Sterdyń	Sterdyń	6,0	Telaki	16,0	6	161,2	1	20,1	2	1	3 (1)	—	—	6	1	180	344	124	133	63	24	„
34. Maliszewa	Chruszczówka	Telaki	6,0	„	6,0	3	104,5	—	—	—	—	—	—	—	3	—	88	134	90	34	10	—	„

SZKOŁA SIEDZIBA, WZGL. NAZWA	GMINA W MIASTACH ULICA i Nr. DOMU	URZĄD POCZTOWY Nazwa	URZĄD POCZTOWY Odległość w km.	STACJA KOLEJOWA Nazwa	STACJA KOLEJOWA Odległość w km.	IZBY LEKCYJNE Ogółem liczba	IZBY LEKCYJNE Ogółem pow. w m.²	IZBY LEKCYJNE W budynkach własnych liczba	IZBY LEKCYJNE W budynkach własnych pow. w m.²	INNE IZBY SZKOLNE	MIESZKANIA NAUCZYCIELI W BUDYNKACH WŁASNYCH Mieszkań	MIESZKANIA NAUCZYCIELI W BUDYNKACH WŁASNYCH Izb (w tem kuchen)	GRUNTY SZKOLNE W HEKT. W użyciu szkoły	GRUNTY SZKOLNE W HEKT. W użyciu nauczycieli	NAUCZYCIELE W charakterze etatowych	NAUCZYCIELE W charakterze nieetatowych	GODZIN LEKCYJ TYGODNIOWO	DZIECI ZAPISANE DO SZKOŁY Ogółem	DZIECI ZAPISANE DO SZKOŁY Uczęszczające z odległości —1 km.	1—2 km.	2—3 km.	ponad 3 km.	JĘZYK NAUCZANIA
35. Nieciecz	Sabnie	Sokołów podlaski	7,0	Sokołów	9,0	2	74,0	—	—	—	—	—	—	—	3	—	70	128	77	16	35	—	p.
36. [Noski]	[Sterdyń]	[Sterdyń]	[12,0]	[Telaki]	[12,0]	—	—	—	—	—	—	—	—	—	—	—	—	[107]	[52]	[42]	[13]	—	„
37. Nowa Wieś	Kossów	Telaki	5,0	„	5,0	2	49,0	—	—	—	—	—	—	2,4	3	—	68	108	34	52	22	—	p.
38. Nowa Wieś	Kudelczyn	Sokołów podlaski	5,0	Sokołów	5,0	1	37,4	—	—	—	—	—	—	—	1	—	34	60	46	4	10	—	„
39. Patrykozy	Kowiesy	„	10,0	Podnieśno	7,0	2	60,3	—	—	—	—	—	—	—	2	—	60	94	80	4	10	—	„
40. Przewóz Nurski	Sterdyń	Nur	2,0	Telaki	12,0	1	18,9	—	—	—	—	—	—	—	1	—	34	52	25	11	16	—	„
41. Przeździatka	Kudelczyn	Sokołów podlaski	3,0	Sokołów	0,5	9	324,3	—	—	1	—	—	—	—	8	1	230	334	301	—	25	8	„
42. Ratyniec Stary	Olszew	Telaki	8,0	Telaki	8,0	3	66,8	—	—	—	—	—	—	—	3	—	86	144	57	87	—	—	„
43. Repki	Repki	Sokołów podlaski	13,0	Sokołów	15,0	4	129,5	2	77,5	—	2	6 (2)	0,3	—	4	1	125	185	134	37	13	1	„
44. Rogów	„	„	6,0	„	8,0	2	71,0	1	43,2	—	1	3 (1)	—	—	2	1	66	85	84	—	1	—	„
45. Rozbity Kamień	Grochów	„	10,0	Podnieśno	8,0	4	95,4	—	—	—	—	—	—	0,6	4	1	122	199	71	94	25	9	„
46. [Rytele-Olechny]	[Kossów]	[Telaki]	[14,0]	[Telaki]	[14,0]	—	—	—	—	—	—	—	—	—	—	—	—	[248]	[157]	[12]	[79]	—	„
47. Rytele Święckie	Olszew	„	12,0	Treblinka	6,0	2	45,2	—	—	—	—	—	—	—	2	—	65	89	71	18	—	—	p.
48. Sawice	Wyrozęby	Sokołów podlaski	19,0	Sokołów	21,0	1	46,4	1	46,4	—	1	3 (1)	0,2	—	1	1	34	96	68	16	12	—	„
49. Skibniew-Podawce	Olszew	Telaki	12,0	Kostki	2,0	4	116,7	1	46,5	—	1	3 (1)	—	2,0	5	1	150	219	14	153	52	—	„
50. Skrzeszew	Repki	Sokołów podlaski	19,0	Sokołów	21,0	4	110,1	1	38,0	—	1	3 (1)	—	1,1	4	1	116	161	145	16	—	—	„
51. Starczewice	Korczew	Korczew n. Bugiem	3,5	Niemojki	20,0	1	16,5	—	—	—	—	—	—	—	1	—	30	34	34	—	—	—	„
52. Sterdyń	Sterdyń	Sterdyń	0,1	Telaki	11,0	7	208,3	—	—	—	—	—	—	1,1	9	1	265	479	252	159	68	—	„
53. Suchodół	Sabnie	Sokołów podlaski	9,0	Kostki	5,0	4	108,5	1	42,9	—	1	3 (1)	—	2,0	4	1	128	242	97	134	9	2	„
54. Tchórznica	„	„	15,0	Sokołów	16,5	1	32,0	—	—	—	—	—	—	—	1	—	32	86	79	7	—	—	„
55. Telaki	Kossów	Telaki	4,0	Telaki	4,0	2	42,5	—	—	—	—	—	—	—	2	—	69	117	102	15	—	—	„
56. Tokary	Korczew	Korczew n. Bugiem	6,0	Niemojki	9,0	2	28,3	—	—	—	—	—	—	—	1	1	36	81	81	—	—	—	„
57. Wierów	Repki	Sokołów podlaski	23,0	Sokołów	23,0	2	60,0	—	—	—	—	—	—	—	2	1	64	67	37	20	10	—	„
58. Wojewódki Dolne	Kudelczyn	Sokołów podlaski	6,0	„	8,0	1	30,0	—	—	—	—	—	—	—	1	—	30	60	40	20	—	—	„
59. Wólka-Okrąglik	Kossów	Telaki	6,0	Telaki	6,0	1	52,1	—	—	—	—	—	—	—	1	—	34	60	56	2	2	—	„
60. Wyrozęby	Wyrozęby	Sokołów podlaski	15,5	Podnieśno	10,0	3	96,8	1	43,1	—	1	3 (1)	0,1	0,2	3	1	92	164	154	10	—	—	„
61. Zembrów	Sterdyń	Sterdyń	6,0	Sokołów	16,0	3	128,2	1	56,7	—	1	3 (1)	—	0,6	4	1	123	218	162	—	56	—	p.in.

16. Powiat Tomaszów

MIASTO:																							
Tomaszów:																							
1. powszechna	•	Tomaszów Lubelski	0,8	Bełżec	8,0	8	423,0	8	423,0	3	—	—	0,3	—	17	2	428	608	426	182	—	—	p.
2. „	•	„	0,8	„	8,0	6	312,0	6	312,0	3	—	—	0,3	—	9	2	248	351	181	160	10	—	„
WIEŚ:																							
1. Antoniówka	Krynice	Komarów	11,0	Bełżec	21,0	1	22,5	1	22,5	—	1	3 (1)	—	—	1	—	34	47	45	2	—	—	„
2. Antoniówka Nowa	Komarów	„	3,0	Zamość	17,0	1	108,0	—	—	—	—	—	—	—	1	—	34	41	41	—	—	—	„
3. Bożydar	Kotlice	Kotlice	12,0	Miączyn	4,0	1	33,6	—	—	—	—	—	—	—	1	—	34	42	42	—	—	—	„
4. Chodywańce	Jarczów	Tomaszów Lubelski	16,0	Uhnów Wąski	8,0	2	84,2	2	84,2	—	1	3 (1)	—	1,7	2	2	66	84	77	5	2	—	„
5. Ciotusza Nowa	Majdan Sopocki	Józefów k. Biłgoraja	10,0	Susiec	5,0	1	10,5	—	—	—	—	—	—	—	1	—	34	53	49	4	—	—	„
6. Ciotusza Stara	„	„	8,0	Długikąt	6,0	2	78,4	1	50,4	—	1	3 (1)	—	—	2	—	64	74	58	8	8	—	„
7. Czartowczyk	Tyszowce	Tyszowce	7,0	Łaszczów	10,0	2	67,5	2	67,5	—	1	2 (1)	—	1,0	1	—	34	67	63	3	1	—	„
8. Czermno	„	„	5,0	Turkowice	4,0	1	38,5	1	38,5	—	1	3 (1)	—	—	1	—	34	54	54	—	—	—	„
9. Cześniki	Kotlice	Kotlice	8,0	Miączyn	4,0	1	26,7	1	26,7	—	1	3 (1)	—	0,2	1	1	36	64	64	—	—	—	„
10. Dąbrowa	Krynice	Komarów	9,0	Zamość	18,0	1	15,8	—	—	—	—	—	—	—	1	—	34	43	37	6	—	—	„
11. Dobużek	Łaszczów	Łaszczów	3,0	Łaszczów	3,0	1	39,0	1	39,0	—	1	2 (1)	—	1,1	1	1	32	52	52	—	—	—	„
12. Dub	Kotlice	Kotlice	4,0	Koniuchy	8,0	2	88,0	2	88,0	—	1	3 (1)	—	1,2	2	1	62	125	115	—	10	—	„
13. Dutrów	Telatyn	Łaszczów	7,0	Łaszczów	7,0	2	59,4	2	59,4	—	1	4 (1)	—	0,3	2	—	64	105	58	43	4	—	„
14. Dzierążnia	Krynice	Komarów	7,0	Bełżec	24,0	2	42,3	1	24,8	—	1	3 (1)	—	—	2	1	64	94	82	9	3	—	„
15. Grabowica	Majdan Sopocki	Józefów k. Biłgoraja	10,0	Susiec	2,0	1	25,0	—	—	—	—	—	—	—	1	—	30	72	72	—	—	—	„
16. Grodysławice	Rachanie	Łaszczów	6,0	Łaszczów	6,0	1	44,9	1	44,9	—	1	3 (1)	0,3	0,6	1	1	36	80	77	3	—	—	„
17. Gródek	Jarczów	Tomaszów Lubelski	15,0	„	9,0	3	79,7	—	—	—	—	—	—	—	3	—	92	175	173	2	—	—	„
18. Honiatycze	Kotlice	Kotlice	4,5	Koniuchy	8,0	3	110,1	2	86,4	—	2	6 (2)	—	—	4	—	93	118	113	5	—	—	„
19. Huta Tarnawacka	Tarnawatka	Tomaszów Lubelski	12,0	Bełżec	20,0	2	53,7	1	31,3	—	1	2 (1)	—	0,2	2	—	64	112	42	48	22	—	„

SZKOŁA SIEDZIBA, WZGL. NAZWA	GMINA W MIASTACH ULICA i Nr. DOMU	URZĄD POCZTOWY Nazwa	URZĄD POCZTOWY Odległość w km.	STACJA KOLEJOWA Nazwa	STACJA KOLEJOWA Odległość w km.	IZBY LEKCYJNE Ogółem liczba	IZBY LEKCYJNE Ogółem pow. w m.²	IZBY LEKCYJNE W budynkach własnych liczba	IZBY LEKCYJNE W budynkach własnych pow. w m.²	INNE IZBY SZKOLNE	MIESZKANIA NAUCZYCIELI W BUDYNKACH WŁASNYCH Mieszkań	MIESZKANIA NAUCZYCIELI W BUDYNKACH WŁASNYCH Izb (w tem kuchen)	GRUNTY SZKOLNE W HEKT. W użyciu szkoły	GRUNTY SZKOLNE W HEKT. W użyciu nauczycieli	NAUCZYCIELE W charakterze etatowych	NAUCZYCIELE W charakterze nieetatowych	GODZIN LEKCYJ TYGODNIOWO	DZIECI ZAPISANE DO SZKOŁY Ogółem	DZIECI ZAPISANE DO SZKOŁY Uczęszczające z odległości —1 km.	1—2 km.	2—3 km.	ponad 3 km.	JĘZYK NAUCZANIA
20. Janówka Wschodnia	Komarów	Komarów	3,0	Zamość	19,0	2	44,0	—	—	—	—	—	—	—	2	—	66	84	83	1	—	—	p.
21. Janówka Zachodnia	„	„	5,0	„	19,0	1	19,2	—	—	—	—	—	—	—	1	—	34	47	47	—	—	—	„
22. Jarczów	Jarczów	Tomaszów Lubelski	10,0	Bełżec	15,0	1	24,8	—	—	—	—	—	2,8	—	1	2	34	79	77	2	—	—	„
23. Jarczów	„	„	10,0	Lubycza	14,0	1	23,4	—	—	—	—	—	—	—	1	1	34	57	46	5	6	—	„
24. Jeziorna	Pasieki	„	4,0	Bełżec	4,0	2	50,3	—	—	—	—	—	—	0,9	2	—	66	92	92	—	—	—	„
25. Jurów	Jarczów	„	16,0	„	14,0	1	30,0	1	30,0	—	1	4 (1)	—	—	1	1	34	50	49	1	—	—	„
26. Justynówka	Majdan Górny	„	7,0	„	16,0	1	25,0	—	—	—	—	—	—	—	1	—	34	62	52	10	—	—	„
27. Kazimierówka	Tyszowce	Tyszowce	8,0	Koniuchy	7,0	1	28,6	—	—	—	—	—	—	—	1	—	34	44	44	—	—	—	„
28. Kmiczyn	Łaszczów	Łaszczów	4,0	Łaszczów	4,0	1	35,0	1	35,0	—	1	3 (1)	—	—	1	1	34	59	45	14	—	—	„
29. Komarów	Komarów	Komarów	0,1	Zamość	16,0	6	272,2	5	238,9	2	3	7 (2)	0,4	—	12	1	297	391	351	16	18	6	„
30. Korhynie	Jarczów	Tomaszów Lubelski	8,0	Bełżec	6,0	1	36,0	1	36,0	—	1	2 (1)	—	0,6	1	2	34	40	30	10	—	—	„
31. Kotlice	Kotlice	Kotlice	1,0	Koniuchy	3,0	2	43,5	2	43,5	—	1	2 (1)	—	1,1	2	—	66	136	101	35	—	—	„
32. Kraczów	Komarów	Komarów	6,0	„	18,0	1	30,8	1	30,8	—	1	3 (1)	0,1	0,1	1	—	34	49	21	24	4	—	„
33. Krynice	Krynice	„	8,0	Zamość	18,0	3	78,8	1	26,1	—	1	3 (1)	0,3	—	4	1	125	160	104	19	35	2	„
34. Krzywostok	Komarów	„	3,0	„	16,0	1	19,1	—	—	—	—	—	—	—	1	—	34	42	42	—	—	—	„
35. Księżostany	„	„	4,0	„	15,0	1	26,3	—	—	—	—	—	—	—	1	—	34	58	58	—	—	—	„
36. Kunki	Pasieki	Tomaszów Lubelsk	10,0	Susiec	4,0	2	59,7	1	39,0	—	1	2 (1)	—	—	2	2	64	97	94	3	—	—	„
37. Łaszczów	Łaszczów	Łaszczów	0,5	Łaszczów	1,0	5	152,6	3	104,3	1	1	3 (1)	—	1,6	8	1	235	311	303	1	3	4	p. i n.
38. Łaszczówka	Majdan Górny	Tomaszów Lubelski	2,0	Bełżec	7,0	1	19,5	1	19,5	—	1	3 (1)	—	—	1	—	34	64	63	1	—	—	p.
39. Łosiniec	Pasieki	„	9,0	Maziły	3,0	2	75,3	2	75,3	—	1	2 (1)	—	—	2	2	66	118	60	58	—	—	„
40. Łubcze	Jarczów	„	16,0	Łaszczów	10,0	2	108,0	2	108,0	1	1	4 (1)	—	2,8	2	1	68	101	86	15	—	—	„
41. Łuszczacz	Tarnawatka	„	14,0	Susiec	8,0	2	66,0	2	66,0	—	1	2 (1)	—	1,1	2	—	62	95	50	35	10	—	„
42. Łykoszyn	Telatyn	Łaszczów	8,0	Tuczapy	6,0	1	63,0	1	63,0	—	1	3 (1)	—	—	1	—	33	55	55	—	—	—	„
43. Majdan Górny	Majdan Górny	Tomaszów Lubelski	5,0	Bełżec	12,0	3	147,2	3	147,2	—	3	5 (1)	—	2,8	4	—	109	173	86	67	20	—	„
44. Majdan Krynicki	Krynice	Komarów	6,0	Zamość	15,0	1	32,0	—	—	—	—	—	—	—	1	—	34	41	35	6	—	—	„
45. Majdan Mały	Tarnawatka	Tomaszów Lubelski	13,0	Długikąt	14,0	2	67,3	1	42,3	—	1	3 (1)	—	—	2	—	63	82	82	—	—	—	„
46. Majdan-Sielec	Krynice	Komarów	10,0	Zamość	19,0	1	22,5	—	—	—	—	—	—	—	1	—	34	54	47	7	—	—	„
47. Majdan Sopocki	Majdan Sopocki	Józefów k. Biłgoraja	8,0	Susiec	5,5	2	76,3	2	76,3	—	1	3 (1)	—	—	2	1	62	91	91	—	—	—	„
48. Majdan Sopocki	„	„	7,0	Długikąt	5,0	1	63,0	1	63,0	—	1	3 (1)	—	—	1	—	30	73	73	—	—	—	„
49. Majdan Wielki	Tarnawatka	Tomaszów Lubelski	15,0	„	15,0	3	100,1	2	72,0	—	1	3 (1)	—	—	3	1	90	164	88	53	23	—	„
50. Małoniż	Łaszczów	Łaszczów	3,0	Łaszczów	4,0	1	20,0	—	—	—	—	—	—	—	1	1	32	45	41	4	—	—	„
51. Masiły	Pasieki	Tomaszów Lubelski	7,0	Maziły	1,0	1	25,0	—	—	—	—	—	—	—	1	2	35	55	55	—	—	—	„
52. Michałów	Rachanie	„	18,0	Bełżec	26,0	1	20,0	—	—	—	—	—	—	—	1	1	34	71	71	—	—	—	„
53. Mikulin	Tyszowce	Tyszowce	4,0	Tuczapy	6,0	1	35,0	1	35,0	—	1	3 (1)	—	3,3	1	—	32	47	47	—	—	—	„
54. Moratyn	Łaszczów	Łaszczów	5,0	Łaszczów	5,0	1	42,0	1	42,0	—	1	2 (1)	—	—	1	—	34	56	44	12	—	—	„
55. Nabroż	„	„	7,0	Tuczapy	3,0	2	51,8	2	51,8	—	1	3 (1)	—	5,2	2	1	62	87	79	8	—	—	„
56. Nedeżów	Majdan Górny	Tomaszów Lubelski	10,0	Bełżec	18,0	2	38,0	—	—	—	—	—	—	—	2	—	65	127	116	11	—	—	„
57. Niemirówek	Krynice	Komarów	10,0	„	24,0	2	45,7	—	—	—	—	—	—	2,2	2	—	68	98	84	2	12	—	„
58. Niewirków	Kotlice	Kotlice	4,0	Miączyn	6,0	2	64,9	—	—	—	—	—	—	—	2	1	68	123	98	11	14	—	„
59. [Nowa Wieś]	[Majdan Górny]	[Tomaszów Lubelski]	[10,0]	[Bełżec]	[17,0]	[1]	[16,0]	—	—	—	—	—	—	—	[1]	—	—	—	—	—	—	—	[p.]
60. Nowiny	Majdan Sopocki	Józefów k. Biłgoraja	7,0	Długikąt	5,0	1	37,6	1	37,6	—	1	2 (1)	—	—	2	—	34	58	58	—	—	—	p.
61. Nowosiółki	Poturzyn	Dołhobyczów	13,0	Bełz	17,0	2	56,0	1	40,0	—	1	3 (1)	0,9	0,3	2	1	70	116	78	19	19	—	„
62. Oseredek	Majdan Sopocki	Józefów k. Biłgoraja	7,0	Susiec	5,0	1	30,0	—	—	—	—	—	—	—	1	—	34	73	38	12	23	—	„
63. Pańków	Tarnawatka	Tomaszów Lubelski	7,0	Bełżec	17,0	1	45,0	—	—	—	—	—	—	1,1	1	1	36	60	60	—	—	—	„
64. Pary	Pasieki	Narol	3,0	Maziły	4,0	3	79,0	—	—	—	—	—	—	—	3	—	88	119	73	46	—	—	„
65. Pasieki	„	Tomaszów Lubelski	5,0	„	4,0	2	51,4	1	30,6	—	1	3 (1)	—	0,1	2	1	66	77	69	8	—	—	„
66. Perespa	Kotlice	Kotlice	6,0	Koniuchy	9,0	2	70,2	2	70,2	—	1	3 (1)	1,1	2,2	2	—	66	96	96	—	—	—	„
67. Podhorce Stare	Majdan Górny	Tomaszów Lubelski	9,0	Bełżec	18,0	3	65,6	1	27,6	1	1	2 (1)	—	2,8	5	1	121	171	163	7	1	—	„
68. Podlodów	Łaszczów	Łaszczów	7,0	Łaszczów	7,0	2	62,0	1	40,0	—	1	3 (1)	—	—	2	1	66	145	134	11	—	—	„
69. Polanówka	Krynice	Komarów	6,0	Zamość	17,0	1	16,0	—	—	—	—	—	—	—	1	—	34	44	44	—	—	—	„
70. Polany	„	„	9,0	„	18,0	1	26,7	—	—	—	—	—	—	—	1	—	32	68	68	—	—	—	„
71. Posadów	Telatyn	Łaszczów	8,0	Rokitno Wąskie	2,0	2	56,0	—	—	—	—	—	—	—	2	2	62	104	99	5	—	—	„
72. Poturzyn	Poturzyn	Dołhobyczów	6,0	Tuczapy	14,0	3	60,9	—	—	—	—	—	0,2	—	4	2	120	164	160	2	1	1	„
73. Przeorsk	Majdan Górny	Tomaszów Lubelski	7,0	Bełżec	7,0	1	32,9	1	32,9	—	1	4 (1)	—	—	1	2	38	73	55	8	10	—	„
74. Przewale	Tyszowce	Tyszowce	5,0	Tuczapy	7,5	1	41,8	1	41,3	—	1	3 (1)	—	—	1	—	32	53	35	6	12	—	„
75. Przewłoka	Majdan Górny	Tomaszów Lubelski	9,0	Bełżec	13,0	1	24,8	—	—	—	—	—	—	—	1	—	34	67	64	3	—	—	„
76. Pukarzów	Rachanie	Łaszczów	5,0	Łaszczów	5,0	1	20,0	—	—	—	—	—	—	—	1	—	34	90	90	—	—	—	„

SZKOŁA (siedziba, wzgl. nazwa)	GMINA (w miastach ulica i Nr. domu)	URZĄD POCZTOWY: Nazwa	URZĄD POCZTOWY: Odległość w km.	STACJA KOLEJOWA: Nazwa	STACJA KOLEJOWA: Odległość w km.	IZBY LEKCYJNE: Ogółem: liczba	IZBY LEKCYJNE: Ogółem: pow. w m.³	IZBY LEKCYJNE: W budynkach własnych: liczba	IZBY LEKCYJNE: W budynkach własnych: pow. w m.³	INNE IZBY SZKOLNE	MIESZKANIA NAUCZYCIELI W BUDYNKACH WŁASNYCH: Mieszkań	MIESZKANIA NAUCZYCIELI W BUDYNKACH WŁASNYCH: Izb (w tem kuchen)	GRUNTY SZKOLNE W HEKT.: W użyciu: szkoły	GRUNTY SZKOLNE W HEKT.: W użyciu: nauczycieli	NAUCZYCIELE: W charakterze: etatowych	NAUCZYCIELE: W charakterze: nieetatowych	GODZIN LEKCYJ TYGODNIOWO	DZIECI ZAPISANE DO SZKOŁY: Ogółem	DZIECI ZAPISANE DO SZKOŁY: Uczęszczające z odległości: —1 km.	1—2 km.	2—3 km.	ponad 3 km.	JĘZYK NAUCZANIA
77. Rachanie	Rachanie	Tomaszów Lubelski	14,0	Bełżec	22,0	4	72,6	1	17,9	—	1	3 (1)	0,6	—	4	1	132	201	162	35	4	—	p.
78. Radków	Poturzyn	Dołhobyczów	13,0	Korczów k. Uhnowa	14,0	2	65,3	2	65,3	—	1	2 (1)	—	2,2	2	1	64	92	87	5	—	—	„
79. Ratyczów	Łaszczów	Łaszczów	4,0	Łaszczów	4,0	1	33,4	1	33,4	—	1	3 (1)	—	1,1	1	2	34	40	36	4	—	—	„
80. Rogoźno	Pasieki	Tomaszów Lubelski	3,5	Bełżec	11,5	1	28,8	—	—	—	—	—	—	—	1	—	34	52	52	—	—	—	„
81. Rogoźno	„	„	3,0	„	11,0	1	22,5	—	—	—	—	—	—	—	1	—	34	55	55	—	—	—	„
82. Ruda Wołoska	Majdan Górny	„	4,0	„	10,0	1	42,2	—	—	—	—	—	—	—	1	—	34	63	63	—	—	—	„
83. Ruszczyzna	Komarów	Komarów	4,0	Zamość	14,0	1	35,8	1	35,8	—	1	3 (1)	0,1	—	1	—	34	42	41	1	—	—	„
84. Rzeplin	Telatyn	Łaszczów	12,0	Łaszczów	12,0	3	101,0	2	83,1	—	2	6 (2)	—	—	3	1	93	150	145	—	5	—	„
85. Sabaudja	Pasieki	Tomaszów Lubelski	3,0	Bełżec	10,0	1	23,9	—	—	—	—	—	—	—	1	—	34	49	40	9	—	—	„
86. Siemierz	Komarów	Komarów	5,0	„	24,0	2	42,7	—	—	—	—	—	0,6	1,7	2	—	64	105	95	10	—	—	„
87. Siemnice	Rachanie	Tomaszów Lubelski	21,0	„	29,0	1	25,0	—	—	—	—	—	—	1,1	1	—	34	55	55	—	—	—	„
88. Stara Wieś	Telatyn	Łaszczów	10,0	Uhnów Wąski	22,0	1	59,5	1	59,5	—	1	3 (1)	0,2	—	1	—	34	103	103	—	—	—	„
89. Steniatyn	Łaszczów	Łaszczów	3,0	Łaszczów	3,0	1	16,0	1	16,0	—	1	2 (1)	—	2,0	1	1	34	70	52	18	—	—	„
90. Susiec	Majdan Sopocki	Józefów k. Biłgoraja	10,0	Susiec	1,5	2	59,1	—	—	—	—	—	—	—	2	1	65	135	80	45	10	—	„
91. Suszów	Poturzyn	Dołhobyczów	9,0	Tuczapy	15,0	1	33,3	1	33,3	—	1	2 (1)	—	—	1	1	36	69	69	—	—	—	„
92. Szara Wola	Tarnawatka	Tomaszów Lubelski	6,0	Bełżec	14,0	2	44,2	—	—	—	—	—	—	—	2	1	67	99	88	9	—	2	„
93. Śniatycze	Komarów	Komarów	4,0	Miączyn	8,0	3	109,0	3	100,9	—	1	3 (1)	0,6	—	3	—	88	123	112	—	11	—	„
94. Tarnawatka	Tarnawatka	Tomaszów Lubelski	9,0	Bełżec	17,0	3	91,1	3	91,1	—	1	3 (1)	—	—	4	2	124	155	90	4	59	2	„
95. Telatyn	Telatyn	Łaszczów	9,0	Rokitno Wąskie	6,0	4	118,4	1	35,0	—	1	3 (1)	—	—	4	2	118	196	77	87	29	3	„
96 Typin	Majdan Górny	Tomaszów Lubelski	12,0	Bełżec	18,0	2	52,5	2	52,5	—	1	2 (1)	—	—	2	—	66	110	105	5	—	—	„
97. Tyszowce	Tyszowce	Tyszowce	0,3	Tuczapy	4,0	8	357,2	8	357,2	2	4	11 (4)	—	—	13	2	378	556	305	251	—	—	„
98. Ulów	Pasieki	Maziły	8,0	Maziły	8,0	1	27,0	—	—	—	—	—	—	—	1	2	36	48	47	1	—	—	„
99. Wakijów	Tyszowce	Tyszowce	6,0	Turkowice	4,0	1	25,0	—	—	—	—	—	—	2,2	1	—	34	43	43	—	—	—	„
100. Wasylów	Poturzyn	Dołhobyczów	10,0	Korczów k. Uhnowa	21,0	1	17,3	—	—	—	—	—	0,8	—	1	—	36	56	56	—	—	—	„
101. Werachanie	Tarnawatka	Tomaszów Lubelski	11,0	Łaszczów	17,0	2	72,2	1	44,7	—	1	3 (1)	—	—	2	—	61	86	30	44	1	11	„
102. Wieprzowe Jezioro	„	„	5,0	Bełżec	12,0	2	45,8	1	24,8	—	1	2 (1)	—	0,6	2	—	63	82	82	—	—	—	„
103. Wierszczyca	Jarczów	„	10,0	„	12,0	1	49,0	1	49,0	—	1	3 (1)	—	2,8	1	1	36	66	66	—	—	—	„
104. Witków	Poturzyn	Dołhobyczów	3,0	Tuczapy	16,0	2	79,3	2	79,3	—	1	2 (1)	—	0,4	2	1	64	93	91	—	—	2	„
105. Wolica Brzozowa	Komarów	Komarów	3,0	Zamość	20,0	2	32,0	—	—	—	—	—	—	—	2	—	66	89	88	—	1	—	„
106. Wolica Śniatycka	„	„	5,0	Miączyn	9,0	1	35,0	1	35,0	—	1	3 (1)	0,1	0,9	1	—	34	65	22	23	18	2	„
107. Wożuczyn	„	„	10,0	Bełżec	26,0	2	47,3	—	—	—	—	—	—	1,1	3	1	69	122	113	9	—	—	„
108. Wólka Pukarzowska	Rachanie	Łaszczów	3,0	Łaszczów	3,0	1	20,0	1	20,0	—	1	2 (1)	—	0,3	1	—	34	78	78	—	—	—	„
109. Zaboreczno	Krynice	Komarów	12,0	Bełżec	23,0	1	16,0	—	—	—	—	—	—	1,1	1	—	34	61	21	20	20	—	„
110. Zielone	Tarnawatka	Tomeszów Lubelski	9,0	„	17,0	1	25,0	—	—	—	—	—	—	—	1	—	34	70	65	5	—	—	„
111. Zimno	Łaszczów	Łaszczów	3,0	Łaszczów	3,0	1	48,0	1	48,0	—	1	3 (1)	—	0,3	1	1	34	72	65	7	—	—	„
112. Zubowice	Tyszowce	Komarów	5,0	Koniuchy	12,0	2	77,0	1	48,0	—	1	3 (1)	—	1,1	2	1	68	117	86	24	7	—	„
113. Zwiartów	Krynice	„	8,0	Bełżec	24,0	2	80,0	2	80,0	—	2	5 (2)	—	0,4	2	—	64	120	120	—	—	—	„
114. Zwiartówek	Komarów	„	7,0	„	26,0	1	48,0	1	48,0	—	1	2 (1)	—	0,6	1	1	34	48	48	—	—	—	„
115. Żabcze	Poturzyn	Dołhobyczów	7,0	Łaszczów	18,0	1	42,4	1	42,4	—	1	3 (1)	—	1,0	1	1	34	51	51	—	—	—	„
116. Żerniki	Łaszczów	Łaszczów	8,0	Rokitno Wąskie	2,0	1	44,5	1	44,5	—	1	3 (1)	—	0,4	1	—	30	68	68	—	—	—	„

17. Powiat Węgrów

MIASTO:																							
Węgrów:																							
1. powszechna	•	Węgrów	0,0	Sokołów	14,0	8	307,4	—	—	3	—	—	—	—	19		423	711	654	48	6	3	p.
WIEŚ:																							
1. Baczki	Łochów	Łochów	3,0	Łochów	3,0	5	164,3	—	—	1	—	—	—	—	5	—	150	260	185	58	15	2	„
2. Boimie	Sinołęka	Kałuszyn	10,0	Sosnowo	2,1	2	55,0	—	—	1	—	—	—	2,8	2	—	60	104	88	—	—	16	„
3. Brzuza	Łochów	Łochów	12,0	Łochów	12,0	1	21,0	—	—	—	—	—	—	—	1	—	34	72	58	12	2	—	„
4. Budziska	„	„	1,3	„	1,3	2	60,0	—	—	—	—	—	—	—	2	—	60	156	96	25	35	—	„
5. Chojeczno-Sybilaki	Grębków	Kałuszyn	18,0	Broszków	7,0	2	65,1	—	—	—	—	—	—	—	2	—	60	108	65	43	—	—	„
6. [Czarnogłów]	[Czarnogłów]	[„]	[11,0]	[Mrozy]	[16,0]	[1]	[30,0]	[1]	[30,0]	—	—	—	—	—	—	—	—	[61]	[39]	[22]	—	—	„

SZKOŁA siedziba, wzgl. nazwa	GMINA w miastach ulica i Nr. domu	URZĄD POCZTOWY: Nazwa	URZĄD POCZTOWY: Odległość w km.	STACJA KOLEJOWA: Nazwa	STACJA KOLEJOWA: Odległość w km.	IZBY LEKCYJNE: Ogółem: liczba	IZBY LEKCYJNE: Ogółem: pow. w m.²	IZBY LEKCYJNE: W budynkach własnych: liczba	IZBY LEKCYJNE: W budynkach własnych: pow. w m.²	INNE IZBY SZKOLNE	MIESZKANIA NAUCZYCIELI W BUDYNKACH WŁASNYCH: Mieszkań	MIESZKANIA NAUCZYCIELI W BUDYNKACH WŁASNYCH: Izb (w tem kuchen)	GRUNTY SZKOLNE W HEKT.: W użyciu: szkoły	GRUNTY SZKOLNE W HEKT.: W użyciu: nauczycieli	NAUCZYCIELE: W charakterze: etatowych	NAUCZYCIELE: W charakterze: nieetatowych	GODZIN LEKCYJ TYGODNIOWO	DZIECI ZAPISANE DO SZKOŁY: Ogółem	DZIECI ZAPISANE DO SZKOŁY: Uczęszczające z odległości: —1 km.	1—2 km.	2—3 km.	ponad 3 km.	JĘZYK NAUCZANIA
7. Czerwonka	Ossówno	Węgrów	11,0	Mrozy	21,0	5	113,0	1	20,0	—	1	2 (1)	—	0,4	6	1	186	237	150	36	47	4	p.
8. Golicynów	Stara Wieś	Stoczek k. Małkini	5,0	Łochów	18,0	6	134,1	—	—	1	—	—	—	—	7	1	178	233	109	49	73	2	„
9. Górki-Grubaki	Jaczew	Węgrów	10,0	„	18,0	3	92,6	2	77,3	—	1	3 (1)	—	1,5	3	—	84	135	56	63	16	—	„
10. Grabiny	Sadowne	Łochów	20,0	Sadowne	6,0	3	86,6	2	68,8	—	—	—	—	6,3	3	—	92	199	109	78	12	—	„
11. Grębków	Grębków	Kałuszyn	10,0	Mrozy	14,0	2	44,8	—	—	—	—	—	—	—	2	1	66	90	66	24	—	—	„
12. Grodzisk	Wyszków	Węgrów	10,0	„	23,0	1	18,0	—	—	—	—	—	—	—	1	—	33	34	34	—	—	—	„
13. Gwizdały	Łochów	Łochów	4,0	Łochów	4,0	2	51,9	—	—	—	—	—	—	—	2	—	63	140	119	19	2	—	„
14. Janówek	Ossówno	Węgrów	19,0	Mrozy	16,0	1	16,0	—	—	—	—	—	—	2,0	1	—	42	42	39	3	—	—	„
15. Jarnice	Ruchna	„	5,0	Sokołów	19,0	2	66,3	1	41,3	—	1	2 (1)	0,4	3,8	2	—	64	97	87	10	—	—	„
16. Jartypory	„	„	7,0	„	10,0	2	44,0	2	44,0	—	1	2 (1)	—	0,2	2	—	58	92	92	—	—	—	„
17. Jaworek	Ossówno	Kałuszyn	7,0	Mrozy	13,0	3	63,6	—	—	—	—	—	—	—	3	—	94	138	101	22	15	—	„
18. Kalinowiec	Stara Wieś	Węgrów	15,0	Łochów	13,0	2	41,5	—	—	—	—	—	—	—	2	—	61	123	34	39	48	2	„
19. Kamionka	Czarnogłów	Kałuszyn	11,0	Mrozy	17,0	1	19,0	—	—	—	—	—	—	—	1	—	33	45	41	4	—	—	„
20. Kąty-Siekłak	Korytnica	Węgrów	28,0	Łochów	9,0	1	19,0	—	—	—	—	—	—	—	1	—	34	59	21	13	18	7	„
21. Kiełczew	Prostyń	Małkinia	10,0	Małkinia	10,0	1	40,0	—	—	—	—	—	—	—	1	—	37	71	71	—	—	—	„
22. Kołodziąż	Sadowne	Łochów	23,0	Sadowne	5,0	3	45,0	—	—	—	—	—	—	—	3	—	101	205	79	41	80	5	„
23. Korytnica	Korytnica	Węgrów	13,0	Łochów	24,0	8	274,6	—	—	—	—	—	0,8	1,0	8	1	244	361	263	66	21	11	„
24. Kózki	Grębków	Kałuszyn	13,0	Mrozy	18,0	1	22,3	—	—	—	—	—	—	—	1	—	34	77	45	27	5	—	„
25. Krypy	Borze	Węgrów	11,0	„	23,0	2	48,3	—	—	—	—	—	—	1,1	2	—	65	134	104	30	—	—	„
26. Kułaski	Prostyń	Małkinia	7,0	Treblinka	2,0	1	22,5	—	—	—	—	—	—	—	1	—	33	51	33	17	1	—	„
27. Laski Stare	Łochów	Łochów	5,0	Łochów	5,0	1	28,9	—	—	—	—	—	—	0,7	1	—	34	101	99	2	—	—	„
28. Laski Stare	„	„	10,0	„	10,0	1	51,0	—	—	—	—	—	—	—	1	—	34	63	63	—	—	—	„
29. Leśniki	Borze	Węgrów	15,0	„	18,0	1	24,8	—	—	—	—	—	—	—	1	—	34	51	51	—	—	—	„
30. Ludwinów	Stara Wieś	„	4,0	Sokołów	20,0	1	29,1	—	—	—	—	—	—	—	1	—	34	40	10	20	10	—	„
31. Liw	Ruchna	„	5,0	„	21,0	4	117,2	4	117,2	1	1	3 (1)	—	2,0	4	2	128	168	163	—	5	—	„
32. Łachów	Łochów	Łochów	2,0	Łochów	2,0	3	52,8	—	—	—	—	—	—	—	3	—	92	162	138	10	6	8	„
33. Łojewo	„	„	4,0	„	4,0	2	100,0	—	—	—	—	—	—	—	2	—	64	130	86	36	8	—	„
34. Łosiewice	„	„	4,0	„	4,0	2	47,8	—	—	1	—	—	—	2,8	3	—	61	126	57	14	55	—	„
35. Maksymiljanów	Korytnica	Węgrów	21,0	„	10,0	2	50,0	2	50,0	—	1	3 (2)	0,6	1,1	2	1	70	182	163	19	—	—	„
36. Miednik	Miedzna	Stoczek k. Małkini	3,0	Sadowne	10,0	2	98,8	—	—	—	—	—	—	—	2	—	68	184	116	61	7	—	„
37. Miedzna	„	Węgrów	9,0	Kostki	6,0	7	173,6	—	—	2	—	—	—	3,8	9	—	239	365	225	115	25	—	„
38. Mingosy	Sinołęka	Kałuszyn	15,0	Broszków	5,0	3	85,0	—	—	—	—	—	—	—	3	1	97	152	81	49	22	—	„
39. Morzyczyn	Prostyń	Małkinia	14,0	Sadowne	10,0	2	43,1	—	—	—	—	—	—	1,1	2	—	62	111	92	18	1	—	„
40. Noiszew	Borze	Węgrów	14,0	Łochów	22,0	1	21,8	—	—	—	—	—	—	—	1	—	36	44	41	3	—	—	„
41. Ossówno	Ossówno	Kałuszyn	14,0	Mrozy	19,0	2	55,0	—	—	—	—	—	—	—	1	—	36	83	77	6	—	—	„
42. Płatkownica	Sadowne	Łochów	18,0	Sadowne	7,0	1	39,2	1	39,2	—	1	2 (1)	1,1	3,7	1	—	34	74	52	18	4	—	p. in.
43. Polków-Sagały	Wyszków	Węgrów	16,0	Mrozy	19,0	2	50,0	—	—	—	—	—	—	1,1	2	—	66	130	77	53	—	—	p.
44. Połazie	Jaczew	„	8,0	Sokołów	24,0	2	62,5	—	—	—	—	—	—	—	2	—	60	96	43	53	—	—	„
45. Połazie Swiętochowskie	Borze	„	18,0	Łochów	18,0	1	24,8	—	—	—	—	—	—	—	1	—	34	63	56	—	7	—	„
46. Popów	Korytnica	„	5,0	Sokołów	19,0	1	25,8	—	—	—	—	—	—	—	1	—	34	93	70	—	23	—	„
47. Poszewka	Miedzna	„	5,0	Łochów	25,0	1	32,1	—	—	1	—	—	—	—	1	—	36	82	82	—	—	—	„
48. Prostyń	Prostyń	Małkinia	6,0	Treblinka	2,5	3	72,3	—	—	—	—	—	—	—	3	1	86	116	59	31	20	6	p. in.
49. Proszew	Wyszków	Węgrów	18,0	Broszków	8,0	2	49,6	—	—	—	—	—	—	1,1	2	—	58	143	78	65	—	—	p.
50. Rabiany	Jaczew	„	12,0	Łochów	11,0	1	20,0	—	—	—	—	—	—	—	1	—	32	64	53	11	—	—	„
51. [Raźny Stare]	[Sadowne]	[Łochów]	[12,0]	[Sadowne]	[7,0]	—	—	—	—	—	—	—	—	—	—	—	—	—	—	—	—	—	[p.]
52. Rowiska	Jaczew	Węgrów	18,0	Łochów	12,0	3	64,0	—	—	—	—	—	—	—	3	—	96	136	96	40	—	—	p.
53. Ruchna	Ruchna	„	3,0	Sokołów	16,0	2	79,2	2	79,2	1	1	3 (1)	—	0,5	3	—	90	146	63	21	35	27	„
54. Ryczyny	Sinołęka	Kałuszyn	8,0	Sosnowo	0,5	4	70,0	—	—	1	—	—	—	—	4	1	123	156	78	61	17	—	„
55. Sadoleś	Sadowne	Łochów	18,0	Sadowne	6,0	1	33,6	—	—	—	—	—	—	4,0	1	—	34	49	27	4	18	—	p. in.
56. Sadoleś	„	„	20,0	„	8,0	1	20,2	—	—	—	—	—	—	1,7	1	—	32	54	13	23	18	—	p.
57. Sadowne	„	„	15,0	„	3,0	6	153,8	2	46,1	—	1	3 (1)	0,3	4,7	6	—	161	281	213	—	59	9	„
58. Sinołęka	Sinołęka	Kałuszyn	7,0	Sosnowo	5,0	3	88,7	—	—	—	—	—	—	—	3	—	86	139	104	—	35	—	„
59. [Słuchocin]	[Grębków]	[„]	[14,0]	[„]	[12,0]	—	—	—	—	—	—	—	—	—	—	—	—	—	—	—	—	—	[p.]
60. Sokólka	Sadowne	Łochów	15,0	Sadowne	1,0	2	34,1	—	—	—	—	—	—	2,0	2	—	64	73	63	10	—	—	p.
61. Stara Wieś	Stara Wieś	Węgrów	8,0	Łochów	20,0	5	168,0	—	—	1	—	—	—	—	7	1	152	258	87	75	72	24	„
62. Stoczek	Stoczek	Stoczek k. Małkini	0,0	Sadowne	7,0	6	204,5	—	—	—	—	—	—	—	8	2	222	404	400	2	2	—	„
63. Sucha	Grębków	Kałuszyn	17,0	Sosnowo	10,0	3	102,4	1	45,5	—	1	3 (1)	—	0,2	3	1	94	146	126	3	17	—	„

SZKOŁA SIEDZIBA, WZGL. NAZWA	GMINA W MIASTACH ULICA i Nr. DOMU	URZĄD POCZTOWY Nazwa	URZĄD POCZTOWY Odległość w km.	STACJA KOLEJOWA Nazwa	STACJA KOLEJOWA Odległość w km.	IZBY LEKCYJNE Ogółem liczba	IZBY LEKCYJNE Ogółem pow. w m.²	IZBY LEKCYJNE W budynkach własnych liczba	IZBY LEKCYJNE W budynkach własnych pow. w m.²	INNE IZBY SZKOLNE	MIESZKANIA NAUCZYCIELI W BUDYNKACH WŁASNYCH Mieszkań	MIESZKANIA NAUCZYCIELI W BUDYNKACH WŁASNYCH Izb (w tem kuchen)	GRUNTY SZKOLNE W HEKT. W użyciu szkoły	GRUNTY SZKOLNE W HEKT. W użyciu nauczycieli	NAUCZYCIELE W charakterze etatowych	NAUCZYCIELE W charakterze nieetatowych	GODZIN LEKCYJ TYGODNIOWO	DZIECI ZAPISANE DO SZKOŁY Ogółem	DZIECI ZAPISANE DO SZKOŁY Uczęszczające z odległości —1 km.	1—2 km.	2—3 km.	ponad 3 km.	JĘZYK NAUCZANIA
64. Sulki	Borze	Węgrów	14,0	Mrozy	20,0	1	22,2	—	—	—	—	—	—	2,2	1	—	32	76	21	55	—	—	p.
65. Tchórzewo	Miedzna	„	9,0	Kostki	11,0	1	29,8	—	—	—	—	—	—	—	1	—	32	44	32	12	—	—	„
66. Trawy	Borze	„	21,0	Urle	12,0	2	50,0	—	—	—	—	—	—	—	2	—	66	131	87	42	2	—	„
67. Turek	Czarnogłów	Kałuszyce	7,0	Mrozy	12,0	1	22,0	—	—	—	—	—	—	—	1	—	32	52	43	4	5	—	„
68. Ugoszcz	Miedzna	Stoczek k. Małkini	6,0	Telaki	8,0	2	45,2	—	—	—	—	—	—	1,7	2	—	60	124	75	46	3	—	„
69. Wielgie-Ogrodniki	Stoczek	„ „ „	8,0	Sadowne	5,0	5	108,3	—	—	1	—	—	—	2,1	5	—	146	236	91	102	40	3	„
70. Wielgie-Topór	„	„ „ „	5,0	„	5,0	2	50,0	—	—	—	—	—	—	1,3	2	—	63	102	87	8	7	—	„
71. [Wieliczna]	[„]	[„ „ „]	[5,0]	[„]	[5,0]	—	—	—	—	—	—	—	—	—	—	—	—	—	—	—	—	—	[p.]
72. Wierzbno	Ossówno	Węgrów	16,0	Mrozy	17,0	2	42,1	—	—	—	—	—	—	1,1	2	1	69	135	70	12	51	2	p.
73. Wilczogęby	Sadowne	Łochów	20,0	Sadowne	8,0	1	21,8	—	—	—	—	—	—	2,8	1	—	34	49	36	12	1	—	„
74. Wólka Miedzyńska	Miedzna	Węgrów	10,0	Sokołów	6,0	1	20,8	—	—	—	—	—	—	—	1	—	34	44	44	—	—	—	„
75. Wólka Świniarska	Ossówno	„	16,0	Mrozy	16,0	1	19,1	—	—	—	—	—	—	1,1	1	—	34	59	55	4	—	—	„
76. [Wrotnów]	[Miedzna]	[„]	[15,0]	[Telaki]	[9,0]	—	—	—	—	—	—	—	—	—	—	—	—	—	—	—	—	—	„
77. Wyszków	Wyszków	Węgrów	11,0	Broszków	16,0	6	240,0	1	72,0	—	1	3 (1)	—	1,1	6	1	188	337	274	33	30	—	p.
78. Zambrzyniec	Łochów	Łochów	10,0	Łochów	10,0	2	52,5	—	—	1	—	—	—	—	1	—	36	136	75	45	16	—	„
79. Zieleniec	Sadowne	„	1,5	Sadowne	12,0	2	45,0	—	—	—	—	—	—	2,8	2	—	61	82	50	24	8	—	„
80. Żulin	Stara Wieś	Stoczek k. Małkini	8,0	Łochów	15,0	1	24,3	—	—	—	—	—	—	—	1	—	32	64	29	35	—	—	„

18. Powiat Włodawa

MIASTO:																							
Włodawa:																							
1. powszechna	Różaniecka	Włodawa	0,5	Włodawa	4,0	16	881,4	16	881,4	9	3	9 (2)	1,1	1,1	18	1	472	827	781	18	4	24	p.
Ostrów:																							
2. powszechna	Lubelska 1	Ostrów k. Lubartowa	0,1	Gródek	10,0	4	132,7	2	85,8	1	1	3 (1)	0,1	0,5	6	2	190	395	370	13	9	3	„
3. „	Bójki	„ „ „	2,5	„	7,0	1	22,4	—	—	—	—	—	—	—	1	—	30	37	35	2	—	—	„
4. „	Jamy	„ „ „	3,5	„	7,0	2	55,4	1	33,8	—	1	2 (1)	—	—	1	—	36	96	80	16	—	—	„
Parczew:																							
5. powszechna	•	Parczew	0,0	Parczew	2,5	9	429,7	9	429,7	3	3	5 (2)	0,7	0,3	14	1	383	812	672	41	75	24	„
6. „	Jasionka	„	2,5	„	4,5	2	52,5	—	—	—	—	—	—	4,0	2	—	68	91	71	20	—	—	„
7. „	Koczergi	„	3,0	„	2,0	1	21,6	—	—	1	—	—	—	3,9	1	—	30	48	10	38	—	—	„
WIEŚ:																							
1. Andrzejów	Wola Wereszczyńs.	Wereszczyn	3,0	Trawniki	30,0	1	48,8	1	48,8	—	1	3 (1)	—	—	1	—	34	55	45	10	—	—	„
2. Białka	Dębowa Kłoda	Parczew	16,0	Parczew	18,0	1	30,6	—	—	—	—	—	—	1,0	1	—	34	48	47	1	—	—	„
3. Bruss	Turno	Sosnowica k. Parczewa	10,0	Włodawa	23,0	1	56,0	1	56,0	—	1	3 (1)	—	0,3	1	1	34	77	50	27	—	—	„
4. [Bytyń]	[Sobibór]	[Uhrusk]	[2,5]	[Uhrusk]	[2,5]	[1]	•	—	—	—	—	—	—	—	[1]	—	—	—	—	—	—	—	•
5. Chmielów	Dębowa Kłoda	Parczew	10,0	Parczew	12,0	1	17,4	—	—	—	—	—	—	—	1	—	34	39	39	—	—	—	p.
6. Dańce	Sławatycze	Sławatycze	12,0	Dubica	24,0	1	20,0	1	20,0	—	1	3 (1)	—	—	1	1	32	41	41	—	—	—	„
7. Dębowa Kłoda	Dębowa Kłoda	Parczew	7,0	Parczew	9,0	2	53,3	—	—	—	—	—	—	—	3	—	90	125	70	51	4	—	„
8. Dębowiec	Wola Wereszczyńs.	Wereszczyn	3,0	Trawniki	30,0	1	20,0	—	—	—	—	—	—	1,6	1	—	34	52	33	19	—	—	„
9. Dołhobrody	Sławatycze	Sławatycze	10,0	Domaczewo	5 0	3	111,2	2	89,0	—	1	2 (1)	—	0,6	3	1	90	131	93	18	10	10	„
10. Dołholiski	Horodyszcze	Wisznice	8,0	Parczew	28,0	1	17,5	—	—	—	—	—	0,3	0,3	1	—	30	46	44	2	—	—	„
11. Dominiczyn	Wola Wereszczyńs.	Wereszczyn	14,0	Włodawa	26,0	1	22,5	—	—	—	—	—	—	—	1	—	34	43	43	—	—	—	„
12. Drozdówka	Uścimów	Ostrów k. Lubartowa	8,0	Parczew	18,0	2	42,8	—	—	—	—	—	—	—	2	—	69	82	60	22	—	—	„
13. Dubeczno	Hańsk	Włodawa	18,0	Sobibór	10,0	2	69,5	—	—	—	—	—	—	—	2	1	64	142	89	45	8	—	„
14. Dubica	Horodyszcze	Wisznice	3,0	Parczew	36,0	1	20,3	—	—	—	—	—	—	—	1	1	32	70	70	—	—	—	„
15. Głębokie	Uścimów	Ostrów k. Lubartowa	4,5	Gródek	14,0	1	23,1	—	—	—	—	—	—	4,0	1	—	36	51	51	—	—	—	„
16. Grabówka	Opole	Wisznice	10,0	Parczew	22,0	1	90,0	1	90,0	—	1	3 (1)	—	0,4	1	—	32	65	52	13	—	—	„
17. Hanna	Sławatycze	Sławatycze	5,0	Dubica	16,0	1	62,6	1	62,6	—	1	3 (1)	1,5	—	1	—	38	78	77	1	—	—	„
18. Hańsk	Hańsk	Włodawa	22,0	Sobibór	14,0	1	42,6	—	—	—	—	—	—	2,4	1	1	39	60	30	25	5	—	„
19. Hola	Turno	Sosnowica k. Parczewa	6.0	Parczew	20,0	2	44,6	2	44,6	—	1	3 (1)	0,5	4,0	1	1	36	42	25	17	—	—	„
20. Holeszów	Sławatycze	Sławatycze	14,0	Dubica	24,0	2	69,3	—	—	—	—	—	—	0,6	2	—	78	92	84	5	3	—	„

SZKOŁA siedziba, wzgl. nazwa	GMINA w miastach ulica i Nr. domu	URZĄD POCZTOWY: Nazwa	URZĄD POCZTOWY: Odległość w km.	STACJA KOLEJOWA: Nazwa	STACJA KOLEJOWA: Odległość w km.	IZBY LEKCYJNE: Ogółem: liczba	IZBY LEKCYJNE: Ogółem: pow. w m.²	IZBY LEKCYJNE: W budynkach własnych: liczba	IZBY LEKCYJNE: W budynkach własnych: pow. w m.²	INNE IZBY SZKOLNE	MIESZKANIA NAUCZYCIELI W BUDYNKACH WŁASNYCH: Mieszkań	MIESZKANIA NAUCZYCIELI W BUDYNKACH WŁASNYCH: Izb (w tem kuchen)	GRUNTY SZKOLNE W HEKT.: W użyciu: szkoły	GRUNTY SZKOLNE W HEKT.: W użyciu: nauczycieli	NAUCZYCIELE: W charakterze: etatowych	NAUCZYCIELE: W charakterze: nieetatowych	GODZIN LEKCYJ TYGODNIOWO	DZIECI ZAPISANE DO SZKOŁY: Ogółem	DZIECI ZAPISANE DO SZKOŁY: Uczęszczające z odległości: —1 km.	1—2 km.	2—3 km.	ponad 3 km.	JĘZYK NAUCZANIA
21. Horodyszcze	Horodyszcze	Wisznice	5,0	Parczew	25,0	2	40,9	—	—	—	—	—	—	—	2	—	65	109	109	—	—	—	p.
22. Horostyła	Krzywowierzba	Sosnowica k. Parczewa	9,0	Włodawa	28,0	1	74,9	1	74,9	—	1	3 (1)	—	—	1	2	45	76	34	8	31	3	„
23. Huta Józefów	Sobibór	Uhrusk	3,5	Uhrusk	3,5	1	21,4	—	—	1	—	—	—	—	1	—	34	61	55	2	—	4	„
24. Jedlanka Stara	Uścimów	Ostrów k. Lubartowa	7,0	Gródek	13,0	1	20,0	—	—	—	—	—	—	—	1	—	34	42	42	—	—	—	„
25. Kapłonosy	Wyryki	Włodawa	18,0	Włodawa	20,0	1	45,0	1	45,0	—	1	2 (1)	—	—	1	2	34	74	61	13	—	—	„
26. Kodeniec	Krzywowierzba	Sosnowica k. Parczewa	7,0	Parczew	18,0	3	134,5	2	117,0	—	2	6 (2)	0,5	2,7	3	2	91	131	79	32	16	4	„
27. Kolechowice	Tyśmienica	Ostrów k. Lubartowa	2,5	Gródek	10,0	1	77,0	1	77,0	—	1	3 (1)	—	3,9	2	—	58	81	81	—	—	—	„
28. Kołacze	Hańsk	Włodawa	17,0	Włodawa	21,0	1	60,2	1	60,2	—	1	3 (1)	—	—	1	—	30	49	49	—	—	—	„
29. Korolówka	Włodawa	„	8,0	„	8,0	1	28,0	—	—	—	—	—	10,1	—	1	—	30	75	40	35	—	—	„
30. Kossyń	Sobibór	Sobibór	7,0	Sobibór	7,0	2	83,9	2	83,9	—	1	2 (1)	0,1	0,6	2	1	62	78	44	34	—	—	„
31. Krasne	Uścimów	Ostrów k. Lubartowa	10,0	Gródek	17,0	1	15,8	—	—	—	—	—	—	—	1	—	34	57	57	—	—	—	„
32. Krasówka	Wyryki	Włodawa	16,0	Włodawa	21,0	2	61,7	1	37,3	—	1	3 (1)	—	23,5	2	—	60	97	73	24	—	—	„
33. Kropiwki	Turno	Sosnowica k. Parczewa	5,0	Parczew	22,0	1	53,1	1	53,1	—	1	3 (1)	0,3	0,8	1	1	36	40	18	12	10	—	„
34. Krzywowierzba	Krzywowierzba	„	10,0	„	20,0	1	20,0	—	—	—	—	—	—	1,1	1	—	32	55	36	14	5	—	„
35. Kulczyn	Hańsk	Włodawa	28,0	Sobibór	21,0	1	22,4	—	—	—	—	—	0,6	—	1	—	34	45	38	3	4	—	„
36. Kużawka	Sławatycze	Sławatycze	31,0	Domaczewo	7,0	1	12,0	—	—	—	—	—	—	—	1	—	32	45	45	—	—	—	„
37. Lack	„	„	14,0	Włodawa	20,0	1	32,5	1	32,5	—	1	3 (1)	—	—	1	—	30	51	41	—	9	1	„
38. Laski	Tyśmienica	Parczew	4,0	Parczew	2,5	1	24,8	—	—	—	—	—	—	0,6	1	—	34	58	44	14	—	—	„
39. Lipinki	Romanów	Wisznice	12,0	Dubica	23,0	1	24,0	—	—	—	—	—	0,1	—	1	1	36	43	28	10	5	—	„
40. Lubiczyn	Krzywowierzba	Sosnowica k. Parczewa	12,0	Parczew	14,0	1	32,5	1	32,5	—	1	4 (1)	0,3	—	1	—	30	44	44	—	—	—	„
41. Lubień	Wyryki	Włodawa	18,0	Włodawa	22,0	1	45,8	1	45,8	—	1	2 (1)	—	0,8	1	—	32	88	57	12	16	3	„
42. Luta	„	„	11,0	Sobibór	8,0	1	45,0	1	45,0	—	1	3 (1)	0,4	—	1	—	34	46	33	9	4	—	„
43. Łyniów	Horodyszcze	Wisznice	5,0	Parczew	24,0	1	25,0	—	—	—	—	—	—	—	1	—	36	44	44	—	—	—	„
44. Marjanka	Turno	Sosnowica k. Parczewa	9,0	Włodawa	28,0	2	68,0	2	68,0	—	1	3 (1)	0,2	1,5	2	2	66	90	60	30	—	—	„
45. Maśluchy	Uścimów	Ostrów k. Lubartowa	7,0	Gródek	16,0	1	20,0	—	—	—	—	—	—	—	1	—	36	69	64	5	—	—	„
46. Motwica	Romanów	Wisznice	10,0	Parczew	34,0	2	40,5	2	40,5	—	1	4 (1)	—	0,5	2	1	66	72	72	—	—	—	„
47. Okuninka	Włodawa	Włodawa	7,0	Włodawa	12,0	1	40,0	1	40,0	—	1	2 (1)	0,5	—	1	—	37	49	34	9	1	5	„
48. Opole	Opole	Wisznice	10,0	Parczew	29,0	2	73,3	1	47,4	—	2	4 (1)	—	0,1	3	—	90	135	42	60	28	5	„
49. Orchówek	Włodawa	Włodawa	3,0	Włodawa	7,0	1	32,6	1	32,6	1	1	3 (1)	0,1	0,3	2	—	32	94	92	—	2	—	„
50. Orzechów Nowy	Uścimów	Ostrów k. Lubartowa	10,0	Parczew	24,0	1	14,0	—	—	—	—	—	—	1,1	1	1	33	45	20	10	15	—	„
51. Orzechów Stary	„	„	12,0	„	23,0	1	19,6	—	—	—	—	—	—	—	1	1	32	47	34	13	—	—	„
52. Ossowa	Sobibór	Sobibór	7,0	Sobibór	7,0	1	42,0	1	42,0	—	1	3 (1)	—	—	1	—	31	88	45	43	—	—	„
53. Plebanja-Wola	Dębowa Kłoda	Parczew	6,0	Parczew	9,0	1	42,0	1	42,0	—	1	2 (1)	—	—	2	—	61	79	74	4	1	—	„
54. Polubicze	Horodyszcze	Wisznice	8,0	Bezwola	20,0	2	35,0	—	—	—	—	—	—	—	2	1	66	127	86	14	27	—	„
55. Romaszki	„	Komarówka podlaska	7,0	„	17,0	1	41,3	—	—	—	—	—	1,1	1,1	1	1	34	55	53	—	2	—	„
56. Rowiny	„	Wisznice	6,0	Biała Podlaska	24,0	1	44,2	1	44,2	—	1	3 (1)	—	0,4	1	—	34	44	28	7	6	3	„
57. Rozwadówka	Romanów	„	6,0	Parczew	31,0	2	46,4	2	46,4	—	1	3 (1)	—	0,5	2	1	69	103	28	75	—	—	„
58. Różanka	Włodawa	Włodawa	8,0	Włodawa	10,0	2	85,0	—	—	—	—	—	—	—	3	1	90	128	122	6	—	—	„
59. Rudka	Uścimów	Ostrów k. Lubartowa	5,0	Gródek	8,0	2	44,6	2	44,6	—	1	2 (1)	—	—	2	—	62	107	47	60	—	—	„
60. Rzeszczynka	Romanów	Wisznice	6,0	Dubica	27,0	1	17,8	—	—	—	—	—	13,4	—	1	1	34	73	60	13	—	—	„
61. Siedliszcze	Sobibór	Uhrusk	4,0	Uhrusk	4,0	1	37,5	1	37,5	—	1	3 (1)	1,1	—	1	2	34	98	98	—	—	—	„
62. Skorodnica	Turno	Sosnowica k. Parczewa	16,0	Włodawa	26,0	2	55,2	1	35,0	—	—	—	—	—	2	1	67	75	55	20	—	—	„
63. Sławatycze	Sławatycze	Sławatycze	1,0	Dubica	9,0	4	94,1	—	—	—	—	—	—	—	4	2	133	217	212	5	—	—	„
64. Sobibór	Sobibór	Sobibór	4,0	Sobibór	4,0	1	32,5	—	—	—	—	—	—	0,8	1	—	36	60	54	6	—	—	„
65. Sosnowica	Turno	Sosnowica k. Parczewa	0,5	Parczew	18,0	1	30,3	1	30,3	—	—	—	0,3	—	1	2	52	97	72	20	3	2	„
66. Stawki	Włodawa	Włodawa	10,0	Przyborowo	3,0	1	46,7	1	46,7	—	1	3 (1)	—	—	1	1	41	60	60	—	—	—	„
67. Stępków	Dębowa Kłoda	Parczew	5,0	Parczew	7,0	1	18,0	—	—	—	—	—	—	—	1	—	32	56	53	3	—	—	„
68. Stulno	Sobibór	Uhrusk	5,0	Uhrusk	5,0	1	61,7	1	61,7	—	1	3 (1)	—	—	1	—	33	64	49	15	—	—	„
69. Suchawa	Wyryki	Włodawa	14,0	Włodawa	18,0	1	59,5	1	59,5	—	1	3 (1)	0,5	—	1	—	32	76	59	12	5	—	„
70. Suszno	Włodawa	„	4,0	„	7,0	1	45,5	1	45,5	—	1	3 (1)	—	—	1	—	34	85	51	32	2	—	„
71. Turno	Turno	Sosnowica k. Parczewa	4,0	Parczew	30,0	1	20,8	1	20,8	—	1	2 (1)	—	—	1	1	32	46	44	2	—	—	„
72. Tyśmienica	Tyśmienica	Parczew	9,0	Gródek	3,0	2	79,0	2	79,0	—	1	3 (1)	0,3	0,3	2	—	63	92	67	25	—	—	„
73. Uhnin	Dębowa Kłoda	„	12,0	Parczew	14,0	1	56,0	1	56,0	—	1	3 (1)	—	0,6	2	—	58	76	69	—	7	—	„
74. Uhrusk	Sobibór	Uhrusk	2,5	Uhrusk	2,5	2	58,6	2	58,6	—	1	4 (1)	—	—	2	2	69	111	94	17	—	—	„
75. Uścimów	Uścimów	Ostrów k. Lubartowa	6,0	Gródek	17,0	2	37,2	—	—	—	—	—	—	—	2	—	65	130	115	15	—	—	„
76. Wereszczyn	Wola Wereszczyńs.	Wereszczyn	0,0	Trawniki	30,0	3	91,5	3	91,5	—	3	6 (2)	—	1,1	3	1	90	124	73	12	29	10	„
77. Wisznice	Horodyszcze	Wisznice	0,3	Parczew	26,0	3	69,0	—	—	2	—	—	—	1,0	3	1	98	198	180	12	4	2	„

SZKOŁA siedziba, wzgl. nazwa	GMINA w miastach ulica i Nr. domu	URZĄD POCZTOWY Nazwa	URZĄD POCZTOWY Odległość w km.	STACJA KOLEJOWA Nazwa	STACJA KOLEJOWA Odległość w km.	IZBY LEKCYJNE Ogółem liczba	IZBY LEKCYJNE Ogółem pow. w m²	IZBY LEKCYJNE W budynkach własnych liczba	IZBY LEKCYJNE W budynkach własnych pow. w m²	INNE IZBY SZKOLNE	MIESZKANIA NAUCZYCIELI W BUDYNKACH WŁASNYCH Mieszkań	MIESZKANIA NAUCZYCIELI W BUDYNKACH WŁASNYCH Izb (w tem kuchnia)	GRUNTY SZKOLNE W HEKT. W użyciu szkoły	GRUNTY SZKOLNE W HEKT. W użyciu nauczycieli	NAUCZYCIELE W charakterze etatowych	NAUCZYCIELE W charakterze nieetatowych	GODZIN LEKCYJ TYGODNIOWO	DZIECI ZAPISANE DO SZKOŁY Ogółem	DZIECI ZAPISANE DO SZKOŁY Uczęszczające z odległości —1 km.	1—2 km.	2—3 km.	ponad 3 km.	JĘZYK NAUCZANIA
78. Wołczyny	Sobibór	Sobibór	3,0	Sobibór	3,0	1	17,5	—	—	—	—	—	—	—	1	—	30	41	30	11	—	—	p.
79. Wołoska Wola	Turno	Sosnowica k. Parczewa	8,0	Włodawa	28,0	1	22,6	—	—	1	—	—	—	—	1	—	34	60	48	12	—	—	„
80. Wyryki	Wyryki	Włodawa	12,0	„	17,0	2	75,2	1	43,7	—	2	3 (1)	—	0,8	3	1	89	151	125	26	—	—	„
81. Wytyczno	Wola Wereszczyńs.	Wereszczyn	12,0	„	30,0	1	77,0	1	77,0	—	1	3 (1)	2,2	—	1	—	34	56	55	1	—	—	„
82. Zaliszcze	Opole	Wisznice	16,0	Parczew	23,0	1	35,0	—	—	—	—	—	—	—	1	—	34	46	44	—	2	—	„
83. Załucze	Wola Wereszczyńs.	Wereszczyn	8,0	Włodawa	38,0	1	37,5	1	37,5	—	1	2 (1)	—	3,9	2	—	64	88	68	3	17	—	„
84. Zamołodycze	Turno	Sosnowica k. Parczewa	10,0	Parczew	26,0	1	48,0	1	48,0	—	1	2 (1)	—	2,2	1	—	34	40	36	4	—	—	„
85. Zbereże	Sobibór	Uhrusk	7,0	Uhrusk	7,0	1	30,0	—	—	—	—	—	2,1	—	1	—	30	48	26	12	10	—	„
86. Zbójno	Wola Wereszczyńs.	Sosnowica k. Parczewa	3,5	Parczew	22,0	1	14,6	—	—	—	—	—	—	—	1	1	38	82	24	22	31	5	„
87. Żłobek	Sobibór	Sobibór	3,0	Sobibór	3,0	1	54.5	1	54,5	—	1	3 (1)	—	—	2	—	34	41	29	12	—	—	„
88. Żuków	Wyryki	Włodawa	10,0	Włodawa	14,0	1	80,0	1	80,0	—	1	2 (1)	—	—	1	—	36	60	58	2	—	—	„
19. Powiat Zamość																							
MIASTO:																							
Zamość:																							
1. pow. im. Łukasińskiego	Lwowska 33	Zamość	2,5	Zamość	3,5	6	197,8	—	—	2	—	—	—	—	11	—	292	508	481	15	12	—	p.
2. „ „ A. Mickiewicza	Lwowska 2	„	0,5	„	1,0	10	620,3	9	565,0	4	1	3 (1)	0,2	0,4	16	—	398	686	571	74	24	17	„
3. powszechna	Janowice Duże	„	1,5	„	2,0	2	39,4	—	—	—	—	—	—	—	1	1	42	62	62	—	—	—	„
4. „	Majdan Zamojski	„	3,5	„	4,5	2	84,0	2	84,0	1	1	3 (1)	—	1,1	2	—	63	75	65	10	—	—	„
5. „	Podtopole	„	1,0	„	2,0	(4)	(239,3)	—	—	—	—	—	—	1,1	4	—	111	168	112	41	15	—	„
6. „	Przedm. Lubelskie	„	2,5	„	3,0	2	88,0	—	—	—	—	—	—	—	4	1	105	159	—	159	—	—	„
Szczebrzeszyn:																							
7. powszechna		Szczebrzeszyn	0,0	Topolcza	3,0	8	334,0	4	134,8	2	—	—	0,5	—	15	1	416	721	639	22	26	34	„
8. „	Błonie	„	3,0	„	3,0	2	85,0	1	53,2	—	1	3 (1)	—	0,3	2	—	60	78	78	—	—	—	„
9. „	Szperówka	„	4,0	„	7,0	1	30,0	—	—	—	—	—	—	—	1	—	33	53	53	—	—	—	„
WIEŚ:																							
1. Adamów	Suchowola	Krasnobród	8,0	Zwierzyniec	10,0	1	35,0	1	35,0	—	1	3 (1)	—	0,8	1	—	34	83	75	8	—	—	„
2. Barchaczów	Łabunie	Zamość	8,0	Zamość	8,0	1	54,0	1	54,0	—	1	3 (1)	—	0,8	1	—	30	66	66	—	—	—	„
3. Blizów	Suchowola	Krasnobród	8,0	Zwierzyniec	8,0	1	28,1	—	—	—	—	—	—	—	1	—	34	46	43	3	—	—	„
4. Bodaczów	Sułów	Szczebrzeszyn	6,5	Szczebrzeszyn	3,0	4	139,4	—	—	—	—	—	—	1,1	4	—	120	227	227	—	—	—	„
5. Bondyrz	Suchowola	Krasnobród	12,6	Zwierzyniec	9,4	3	110,2	1	53,2	—	1	3 (1)	—	0,5	3	—	92	176	127	46	3	—	„
6. Borowina	Krasnobród	Józefow k. Biłgoraja	1,0	Górecko Senderki	2,0	1	18,2	—	—	—	—	—	—	—	1	—	34	59	59	—	—	—	„
7. Bortatycze	Wysokie	Zamość	7,5	Zawada	6,0	3	90,1	1	45,4	—	1	3 (1)	—	0,5	3	1	101	127	90	37	—	—	„
8. Bożawola	Suchowola	Krasnobród	10,0	Zamość	12,0	1	27,0	—	—	—	—	—	—	—	1	—	34	45	45	—	—	—	„
9. Brody Duże	Zwierzyniec	Zwierzyniec n. Wieprz.	10,0	Szczebrzeszyn	3,0	3	78,1	—	—	—	—	—	—	—	3	—	89	141	78	51	10	2	„
10. Brody Małe	„	Szczebrzeszyn	3,0	Topolcza	0,2	1	51,4	1	51,4	—	1	3 (1)	—	0,2	1	—	34	56	20	36	—	—	„
11. Brudek	Łabunie	Zamość	12,0	Miączyn	6,0	1	30,2	—	—	—	—	—	—	1,1	1	—	30	45	30	15	—	—	„
12. Bukownica	Tereszpol	Tereszpol k. Biłgoraja	4,0	Bukownica	1,0	1	57,8	—	—	—	—	—	—	—	1	—	34	60	52	7	1	—	„
13. Chłopków	Radecznica	Szczebrzeszyn	10,0	Topolcza	12,0	1	22,4	—	—	—	—	—	—	—	1	—	34	73	73	—	—	—	„
14. Chomęciska Małe	Stary Zamość	Zamość	11,0	Ruskie Piaski	6,0	1	30,3	—	—	—	—	—	—	0,6	1	—	34	61	58	1	2	—	„
15. Chomęciska Wielkie	„ „	„	10,0	„ „	4,0	3	171,0	3	171,0	2	2	5 (1)	0,3	0,5	2	—	66	95	95	—	—	—	„
16. Czarnystok	Radecznica	Szczebrzeszyn	10,0	Topolcza	8,0	2	70,2	2	70 2	—	2	3 (2)	—	—	2	—	60	123	59	33	31	—	„
17. Czółki (Ciółki)	Zamość (N. Osada)	Zamość	9,0	Zamość	9,5	1	28,0	1	28,0	—	2	4 (2)	—	1,1	1	—	36	74	47	27	—	—	„
18. Deszkowice	Sułów	Szczebrzeszyn	7,0	Ruskie Piaski	8,0	4	165,2	1	61.9	—	1	4 (1)	0,2	0,6	4	—	120	273	269	4	—	—	„
19. Dębowiec	Stary Zamość	Zamość	12,0	Zamość	13,0	3	177,0	3	177,0	2	2	5 (1)	—	—	2	—	62	122	114	8	—	—	„
20. Feliksówka	Suchowola	Krasnobród	10,0	„	12,0	1	22,3	—	—	—	—	—	—	—	1	—	34	74	67	7	—	—	„
21. Gorajec	Radecznica	Szczebrzeszyn	9,0	Topolcza	8,0	3	93,0	—	—	—	—	—	—	—	3	—	98	179	179	—	—	—	„
22. Gorajec-Zagroble	„	„	8,6	„	7,5	2	65,4	—	—	—	—	—	—	—	2	—	60	123	123	—	—	—	„
23. Górniki	Krasnobród	Krasnobród	9,0	Górecko Senderki	5,0	1	27,4	—	—	—	—	—	—	—	1	—	34	86	74	12	—	—	„
24. Gruszka Mała	Nielisz	Ruskie Piaski	7,0	Ruskie Piaski	7,0	1	25,0	—	—	—	—	—	—	0,7	1	—	34	48	25	23	—	—	„
25. Gruszka Wielka	„	„	8,0	„	8,0	1	24,0	—	—	—	—	—	—	0,8	1	—	34	62	56	6	—	—	„
26. Gruszka Zaporska	Sułów	Szczebrzeszyn	15,0	Topolcza	18,0	1	36,0	—	—	—	—	—	—	1,1	1	—	34	81	62	19	—	—	„

SZKOŁA siedziba, wzgl. nazwa	GMINA w miastach ulica i Nr. domu	URZĄD POCZTOWY Nazwa	URZĄD POCZTOWY Odległość w km.	STACJA KOLEJOWA Nazwa	STACJA KOLEJOWA Odległość w km.	IZBY LEKCYJNE Ogółem liczba	IZBY LEKCYJNE Ogółem pow. w m.²	IZBY LEKCYJNE W budynkach własnych liczba	IZBY LEKCYJNE W budynkach własnych pow. w m.²	INNE IZBY SZKOLNE	MIESZKANIA NAUCZYCIELI W BUDYNKACH WŁASNYCH Mieszkań	MIESZKANIA NAUCZYCIELI W BUDYNKACH WŁASNYCH Izb (w tem kuchen)	GRUNTY SZKOLNE W HEKT. W użyciu szkoły	GRUNTY SZKOLNE W HEKT. W użyciu nauczyciel	NAUCZYCIELE W charakterze etatowych	NAUCZYCIELE W charakterze nieetatowych	GODZIN LEKCYJ TYGODNIOWO	DZIECI ZAPISANE DO SZKOŁY Ogółem	DZIECI ZAPISANE DO SZKOŁY Uczęszczające z odległości —1 km.	1—2 km.	2—3 km.	ponad 3 km.	JĘZYK NAUCZANIA
27. Hedwiżyn	Tereszpol	Tereszpol k. Biłgoraja	6,0	Jadwiżyn	2,0	1	44,0	—	—	—	—	—	—	—	1	—	34	65	52	9	4	—	p.
28. Horyszów	Zamość (N. Osada)	Zamość	17,0	Miączyn	2,0	1	23,1	—	—	—	—	—	—	—	1	—	34	47	47	—	—	—	"
29. Horyszów Polski	„ „ „	„ „	12,0	„ „	5,0	2	67,1	2	67,1	—	1	3 (1)	—	—	2	—	60	122	92	30	—	—	"
30. Hucisko	Krasnobród	Krasnobród	8,0	Górecko Senderki	4,0	1	16,3	—	—	—	—	—	—	—	1	—	32	61	39	22	—	—	"
31. Huszczka Mała	Stary Zamość	Zamość	15,0	Izbica	10,0	1	15,0	—	—	—	—	—	—	—	1	1	34	43	43	—	—	—	"
32. Huszczka Wielka	„ „	„ „	16,0	„ „	14,0	1	20,0	—	—	—	—	—	—	—	1	1	34	43	43	—	—	—	"
33. Hutki	Krasnobród	Krasnobród	3,0	Górecko Senderki	8,0	1	38,3	—	—	—	—	—	—	—	1	—	34	65	65	—	—	—	"
34. Hutków	Suchowola	„	6,0	Długikąt	18,0	2	46,3	—	—	—	—	—	—	—	2	—	62	128	95	27	6	—	"
35. Hyża	Zamość (N. Osada)	Zamość	2,5	Zamość	3,0	1	35,1	—	—	—	—	—	—	—	1	—	34	65	51	14	—	—	"
36. Iłowiec	Skierbieszów	„ „	19,0	Miączyn	12,0	2	60,0	2	60,0	—	1	3 (1)	—	2,0	2	—	66	70	70	—	—	—	"
37. Jacnia	Krasnobród	Krasnobród	4,0	Górecko Senderki	10,0	2	61,0	—	—	—	—	—	—	—	2	—	64	111	80	24	7	—	"
38. [Janówka]	[Zamość (N. Osada)]	[Zamość]	[10,0]	[Zamość]	[10,5]	—	—	—	—	—	—	—	—	—	—	—	—	—	—	—	—	—	[p.
39. Jarosławiec	Zamość (N. Osada)	Zamość	8,0	Zamość	9,0	2	50,0	—	—	—	—	—	—	1,1	2	—	60	135	126	9	—	—	p.
40. Jatutów	Łabunie	„ „	6,0	„ „	7,0	1	46,9	1	46,9	—	1	3 (1)	—	—	1	1	36	69	69	—	—	—	"
41. Kaczorki	Krasnobród	Krasnobród	5,0	Górecko Senderki	12,0	1	34,2	—	—	—	—	—	—	—	1	—	34	49	49	—	—	—	"
42. Kalinowice Ordynackie	Zamość (N. Osada)	Zamość	2,5	Zamość	3,0	1	36,7	—	—	—	—	—	—	0,8	1	—	34	39	39	—	—	—	"
43. Kawęczyn	Zwierzyniec	Szczebrzeszyn	2,5	Topolcza	3,0	2	59,4	—	—	—	—	—	—	0,8	2	—	60	98	73	25	—	—	"
44. Kąty	Mokre	Zamość	11,0	Zawada	3,0	1	36,0	—	—	—	—	—	—	—	1	—	34	46	36	7	3	—	"
45. Kitów	Sułów	Szczebrzeszyn	10,0	Topolcza	13,0	1	22,5	—	—	—	—	—	—	—	1	—	30	53	53	—	—	—	"
46. Kornelówka	Zamość (N. Osada)	Zamość	7,0	Zamość	7,5	1	27,0	1	27,0	1	1	2 (1)	—	2,2	1	—	34	70	60	10	—	—	"
47. Kosobudy	Zwierzyniec	Zwierzyniec n. Wieprz.	10,0	Zwierzyniec	7,0	2	76,8	2	76,8	—	1	3 (1)	0,3	2,5	2	—	62	95	92	—	3	—	"
48. Krasne	Stary Zamość	Zamość	18,0	Izbica	3,0	2	94,0	1	63,8	—	1	4 (1)	—	0,2	2	—	68	95	95	—	—	—	"
49. Krasnobród	Krasnobród	Krasnobród	1,0	Długikąt	12,0	6	176,3	3	81,0	—	1	2 (1)	0,6	0,6	7	—	213	406	391	15	—	—	"
50. Krzak	Nielisz	Ruskie Piaski	2,0	Ruskie Piaski	2,0	1	21,0	—	—	—	—	—	—	—	1	—	34	65	65	—	—	—	"
51. Latyczyn	Radecznica	Szczebrzeszyn	11,0	Topolcza	13,0	2	58,3	—	—	1	—	—	—	—	2	—	60	97	97	—	—	—	"
52. Lipina Nowa	Skierbieszów	Zamość	22,0	Zamość	23,0	1	20,2	1	20,2	1	—	—	—	1,4	1	—	34	42	34	8	—	—	"
53. Lipina Stara	„ „	„ „	23,0	Izbica	16,0	1	42,0	1	42,0	—	1	2 (1)	—	1,1	1	—	34	56	56	—	—	—	"
54. Lipowiec	Tereszpol	Tereszpol k. Biłgoraja	6,0	Zwierzyniec Wieś	9,0	2	51,7	2	51,7	—	1	3 (1)	0,1	—	2	—	66	127	127	—	—	—	"
55. Lipsko	Mokre	Zamość	7,0	Zamość	7,0	4	140,0	2	80,0	—	1	2 (1)	—	—	4	1	121	228	98	113	12	5	"
56. Łabunie	Łabunie	„	12,0	„	13,0	3	113,9	2	73,9	—	1	3 (1)	—	1,1	4	1	124	158	153	—	5	—	"
57. Łabuńki	„	„	7,0	„	8,0	3	101,6	3	101,6	—	2	6 (2)	—	—	4	—	119	157	151	2	4	—	"
58. Łaziska	Skierbieszów	„	15,0	Miączyn	10,0	2	50,0	1	30,0	—	1	3 (1)	—	0,6	2	1	66	102	72	30	—	—	"
59. Majdan Niepryski	Krasnobród	Krasnobród	15,0	Długikąt	2,0	4	63,4	2	34,2	—	1	3 (1)	0,6	2,5	4	—	116	183	141	42	—	—	"
60. Majdan Ruszowski	Łabunie	Zamość	14,0	Zamość	15,0	1	30,2	—	—	—	—	—	—	—	1	1	36	79	—	79	—	—	"
61. Majdan Sitaniecki	Stary Zamość	„	19,0	Izbica	9,0	2	45,7	—	—	—	—	—	—	0,6	2	—	64	79	79	—	—	—	"
62. Majdan Skierbieszowski	Skierbieszów	„	23,0	Zamość	23,0	2	77,8	2	77,8	—	2	4 (2)	—	0,6	2	—	67	82	72	10	—	—	"
63. Michałów	Sułów	Szczebrzeszyn	5,0	Topolcza	8,0	2	90,0	—	—	—	—	—	—	—	4	—	88	130	117	13	—	—	"
64. Mokre	Mokre	Zamość	5,0	Zamość	5,0	3	122,0	2	87,0	—	1	3 (1)	—	1,1	3	—	88	154	149	5	—	—	"
65. Mokrelipie	Sułów	Szczebrzeszyn	12,0	Topolcza	15,0	2	60,0	2	60,0	—	2	4 (1)	—	2,0	2	1	62	95	87	8	—	—	"
66. Monastyrek	Stary Zamość	Zamość	15,0	Izbica	10,0	1	18,0	—	—	—	—	—	—	1,4	1	1	36	59	59	—	—	—	"
67. Nawóz	Nielisz	Ruskie Piaski	6,0	Ruskie Piaski	6,0	2	73,1	—	—	—	—	—	0,7	—	2	—	68	118	100	16	2	—	"
68. Niedzieliska	Mokre	Zamość	14,0	Zawada	4,0	4	113,0	—	—	—	—	—	0,6	—	4	—	122	254	194	40	20	—	"
69. Nielisz	Nielisz	Ruskie Piaski	4,0	Ruskie Piaski	4,0	3	121,7	1	55,5	—	1	2 (1)	0,1	—	3	—	96	220	220	—	—	—	"
70. Obrocz	Zwierzyniec	Zwierzyniec n. Wieprz.	3,0	Zwierzyniec	1,0	1	22,6	—	—	—	—	—	—	—	1	1	32	66	66	—	—	—	"
71. Piaski-Kukiełki	Tereszpol	Tereszpol k. Biłgoraja	3,0	Terespol Wąski	5,0	2	61,9	—	—	—	—	—	—	—	2	—	61	102	102	—	—	—	"
72. Płoskie	Mokre	Zamość	5,0	Zamość	4,5	3	99,5	1	39,0	—	1	3 (1)	—	3,0	3	—	90	175	120	55	—	—	"
73. Pniówek	Zamość (N. Osada)	„	3,0	„	4,0	1	12,0	—	—	—	—	—	—	0,8	1	—	34	50	46	4	—	—	"
74. Podborcze	Radecznica	Szczebrzeszyn	8,0	Topolcza	10,0	1	26,5	—	—	—	—	—	—	1,1	1	—	34	63	63	—	—	—	"
75. Podhuszczka	Skierbieszów	Zamość	18,0	Izbica	12,0	1	24,8	—	—	—	—	—	—	—	1	—	34	45	45	—	—	—	"
76. Podlesie	Radecznica	Szczebrzeszyn	14,0	Topolcza	16,0	1	26,1	—	—	—	—	—	—	—	1	—	34	77	69	8	—	—	"
77. Podstary Zamość	Nielisz	Ruskie Piaski	3,0	Ruskie Piaski	3,0	1	27,0	—	—	—	—	—	—	—	1	—	34	42	18	24	—	—	"
78. Podwysokie	Skierbieszów	Zamość	26,0	Izbica	18,0	1	28,4	1	28,4	—	1	2 (2)	—	0,5	1	—	34	73	73	—	—	—	"
79. Potoczek	Suchowola	Krasnobród	7,0	Zwierzyniec	11,0	1	62,6	1	62,6	1	1	3 (1)	—	—	1	—	34	65	65	—	—	—	"
80. Potok-Senderki	Krasnobród	„	10,0	Górecko Senderki	2,0	2	60,0	—	—	—	—	—	—	—	2	—	62	99	24	65	7	3	"
81. Radecznica	Radecznica	Szczebrzeszyn	12,0	Topolcza	14,0	2	72,0	2	72,0	—	1	2 (1)	—	0,4	2	1	62	99	83	16	—	—	"
82. Rahodoszcze	Suchowola	Krasnobród	10,0	Zamość	12,0	2	56,4	—	56,4	—	1	3 (1)	—	—	2	—	62	91	90	1	—	—	"
83. Roztopy	Sułów	Szczebrzeszyn	4,5	Topolcza	7,0	2	79,6	—	46,5	—	1	3 (1)	—	—	2	—	60	95	93	2	—	—	"

SZKOŁA siedziba, wzgl. nazwa	GMINA w miastach ulica i Nr. domu	URZĄD POCZTOWY: Nazwa	URZĄD POCZTOWY: Odległość w km.	STACJA KOLEJOWA: Nazwa	STACJA KOLEJOWA: Odległość w km.	IZBY LEKCYJNE: Ogółem: liczba	IZBY LEKCYJNE: Ogółem: pow. w m²	IZBY LEKCYJNE: W budynkach własnych: liczba	IZBY LEKCYJNE: W budynkach własnych: pow. w m²	INNE IZBY SZKOLNE	MIESZKANIA NAUCZYCIELI W BUDYNKACH WŁASNYCH: Mieszkań	MIESZKANIA NAUCZYCIELI W BUDYNKACH WŁASNYCH: Izb (w tem kuchen)	GRUNTY SZKOLNE W HEKT.: W użyciu: szkoły	GRUNTY SZKOLNE W HEKT.: W użyciu: nauczycieli	NAUCZYCIELE: W charakterze: etatowych	NAUCZYCIELE: W charakterze: nieetatowych	GODZIN LEKCYJ. TYGODNIOWO	DZIECI ZAPISANE DO SZKOŁY: Ogółem	DZIECI ZAPISANE DO SZKOŁY: Uczęszczające z odległości: —1 km.	1—2 km.	2—3 km.	ponad 3 km.	JĘZYK NAUCZANIA
84. Rudka	Zwierzyniec	Zwierzyniec n. Wieprz.	0,0	Zwierzyniec Wieś	1,0	6	403,7	—	—	3	—	—	—	—	10	—	282	451	269	108	59	15	p.
85. [Ruskie]	[Krasnobród]	[Krasnobród]	[5,0]	[Długikąt]	[15,0]	[1]	[14,0]	—	—	—	—	—	—	[1,1]	—	—	—	[50]	[50]	—	—	—	[p.]
86. Ruskie Piaski	Nielisz	Ruskie Piaski	0,0	Ruskie Piaski	0,0	2	63,8	—	—	—	—	—	—	—	2	—	60	100	30	70	—	—	p.
87. Ruszów	Łabunie	Zamość	8,0	Zamość	9,0	2	51,8	2	51,8	1	1	3 (1)	—	0,8	3	—	91	152	92	60	—	—	„
88. Sąsiadka	Sułów	Szczebrzeszyn	10,0	Topolcza	13,0	1	31,6	—	—	—	—	—	—	—	1	—	34	65	65	—	—	—	„
89. Siedliska	Wysokie	Zamość	6,0	Zawada	2,5	2	106,3	2	106,3	—	1	3 (1)	—	—	2	1	67	92	87	5	—	—	„
90. Sitaniec	„	„	5,0	Zamość	5,5	4	200,0	3	144,0	2	2	7 (2)	—	1,1	5	1	154	215	173	14	6	22	„
91. Sitno	Zamość (N. Osada)	„	10,0	„	11,0	2	42,1	—	—	—	—	—	—	0,9	2	2	66	121	121	—	—	—	„
92. Skierbieszów	Skierbieszów	„	19,5	„	19,5	5	144,0	4	115,0	—	1	3 (1)	—	0,1	6	—	184	222	212	—	10	—	„
93. Sochy	Tereszpol	Tereszpol k. Biłgoraja	5,0	Szozdy	1,0	1	27,0	—	—	—	—	—	—	—	2	—	34	56	56	—	—	—	„
94. Stabrów	Zamość (N. Osada)	Zamość	8,0	Zamość	9,0	1	20,0	—	—	—	—	—	—	1,1	1	—	34	50	—	50	—	—	„
95. Staw Noakowski	Nielisz	Ruskie Piaski	4,0	Ruskie Piaski	4,0	1	27,0	—	—	—	—	—	—	—	1	—	34	56	56	—	—	—	„
96. Staw Ujazdowski	„	„	5,0	„	5,0	1	42,1	1	42,1	—	1	3 (1)	—	2,0	1	—	34	74	73	1	—	—	„
97. Suchowola	Suchowola	Krasnobród	5,0	Zamość	16,0	6	162,8	2	62,7	1	1	2 (1)	—	—	6	1	181	318	218	34	55	11	„
98. Suchowola	„	„	7,0	„	15,0	2	60,3	—	—	—	—	—	—	1,1	1	—	59	113	90	23	—	—	„
99. Sulmice	Stary Zamość	Zamość	22,0	Izbica	10,0	1	28,5	1	28,5	—	1	3 (1)	—	—	1	1	34	70	70	—	—	—	„
100. Sułowiec	Sułów	Szczebrzeszyn	12,0	Topolcza	14,0	1	25,0	—	—	—	—	—	—	0,9	1	—	34	66	66	—	—	—	„
101. Sułów	„	„	9,0	„	12,0	2	85,7	1	44,9	—	1	3 (1)	—	0,6	2	—	60	128	88	8	32	—	„
102. Szewnia	Suchowola	Krasnobród	12,0	Zwierzyniec	12,0	3	95,0	2	63,3	—	1	2 (1)	—	—	3	—	88	132	95	34	3	—	„
103. Szopinek	Zamość (N. Osada)	Zamość	4,0	Zamość	5,0	1	24,5	—	—	—	—	—	—	0,9	1	—	34	46	46	—	—	—	„
104. Szorcówka	Skierbieszów	„	25,0	Miączyn	10,0	1	20,0	—	—	—	—	—	—	—	1	—	32	47	40	7	—	—	„
105. Szozdy	Tereszpol	Tereszpol k. Biłgoraja	4,0	Szozdy	0,4	1	25,0	—	—	—	—	—	—	—	1	—	34	40	40	—	—	—	„
106. Średnie Duże	Nielisz	Ruskie Piaski	7,0	Ruskie Piaski	7,0	1	32,6	—	—	—	—	—	—	—	1	—	34	77	42	22	13	—	„
107. Tereszpol	Tereszpol	Tereszpol k. Biłgoraja	0,2	Terespol Wąski	0,3	3	107,2	1	50,4	—	1	3 (1)	—	—	3	1	94	195	171	19	4	1	„
108. Tereszpol-Zygmunty	„	„	1,5	„	1,5	1	39,0	—	—	—	—	—	—	—	1	—	34	60	60	—	—	—	„
109. Topolcza	Zwierzyniec	Zwierzyniec n. Wieprz.	4,5	Topolcza	3,0	1	24,9	—	—	—	—	—	—	—	1	—	34	75	74	1	—	—	„
110. Tworyczów	Sułów	Szczebrzeszyn	10,0	„	13,0	1	36,0	—	—	—	—	—	—	1,1	1	—	34	77	62	9	—	6	„
111. Udrycze	Stary Zamość	Zamość	12,0	Zamość	12,5	5	141,8	—	—	—	—	—	—	—	5	—	137	221	200	21	—	—	„
112. Ujazdów	Nielisz	Ruskie Piaski	4,0	Ruskie Piaski	4,0	2	72,0	2	72,0	—	1	2 (1)	—	1,6	2	—	62	106	106	—	—	—	„
113. Wielącza	Mokre	Zamość	12,0	Zawada	2,0	7	265,6	2	97,3	—	1	2 (1)	0,6	0,1	8	1	235	518	371	137	10	—	„
114. Wierzba	Stary Zamość	„	13,0	Izbica	7,0	4	131,0	1	56,0	1	1	3 (1)	0,6	0,8	6	—	152	252	92	121	39	—	„
115. Wierzbie	Łabunie	„	7,0	Zamość	8,0	1	45,0	1	45,0	1	1	3 (1)	—	—	1	—	34	57	54	3	—	—	„
116. [Wieprzec]	[Mokre]	[Zamość]	[11,0]	[Zamość]	[11,0]	[1]	[28,1]	—	—	—	—	—	—	[0,6]	—	—	—	[73]	[51]	[22]	—	—	[p.]
117. Wirkowice	Nielisz	Ruskie Piaski	6,0	Izbica	4,0	3	91,4	—	—	—	—	—	—	—	3	—	96	110	110	—	—	—	p.
118. Wisłowiec	Stary Zamość	Zamość	13,0	Zamość	13,0	3	144,0	3	144,0	2	1	4 (1)	—	0,4	2	—	64	74	74	—	—	—	„
119. Wiszenki	„	„	25,0	Izbica	9 0	1	22,0	—	—	—	—	—	—	1,1	1	—	34	40	40	—	—	—	„
120. Wólka Husińska	Krasnobród	Krasnobród	5,0	Długikąt	7,0	2	69,0	—	—	—	—	—	—	—	2	—	64	137	137	—	—	—	„
121. Wólka Łabuńska	Łabunie	Zamość	12,0	Zamość	13,0	1	29,2	—	—	—	—	—	—	—	1	—	34	82	82	—	—	—	„
122. Wólka Wieprzecka	Mokre	Zwierzyniec n. Wieprz.	10,0	Zwierzyniec	10,0	2	50,1	—	—	—	—	—	—	—	2	—	60	111	7	104	—	—	„
123. Wychody	„	Zamość	9,0	Zamość	9,0	1	35,8	—	—	—	—	—	—	—	1	—	34	57	43	14	—	—	„
124. Wysokie	Wysokie	„	7,0	„	8,0	3	165,0	3	165,0	2	—	—	—	0,2	3	—	90	131	105	25	—	1	„
125. Wywłoczka	Zwierzyniec	Zwierzyniec n. Wieprz.	2,0	Zwierzyniec Wieś	2,5	3	98,8	—	—	—	—	—	—	—	3	1	94	186	145	41	—	—	„
126. Zaburze	Radecznica	Szczebrzeszyn	8,0	Topolcza	10,0	1	31,5	—	—	—	—	—	—	—	1	—	34	59	59	—	—	—	„
127. Zabytów	Stary Zamość	Izbica n. Wieprzem	8,0	Izbica	7,0	1	36,4	1	36,4	—	1	2 (1)	—	0,6	1	—	34	40	40	—	—	—	„
128. Zakłodzie	Sułów	Szczebrzeszyn	12,0	Topolcza	15,0	1	36,0	—	—	—	—	—	—	0,6	1	—	34	60	60	—	—	—	„
129. Zaporze	Radecznica	„	14,0	„	18,0	1	23,8	—	—	—	—	—	—	—	1	—	32	65	50	15	—	—	„
130. Zarudzie	Wysokie	Zamość	9,0	Ruskie Piaski	5,0	1	24 8	—	—	—	—	—	—	0,3	1	—	34	51	51	—	—	—	„
131. Zdanów	Mokre	„	4,0	Zamość	4,0	2	39,9	—	—	—	—	—	—	—	1	—	30	96	53	43	—	—	„
132. Złojec	Wysokie	„	15,0	Ruskie Piaski	4,0	3	98,4	1	39,6	—	1	3 (1)	0,5	—	3	—	84	179	153	26	—	—	„
133. Zrąb	Stary Zamość	„	13,0	Zamość	14,0	1	16,7	—	—	—	—	—	—	—	1	—	34	43	43	—	—	—	„
134. Źrebce	Sułów	Szczebrzeszyn	10,0	Topolcza	13,0	2	65,2	—	—	—	—	—	—	0,5	2	—	59	113	97	15	1	—	„
135. Żurawnica	Zwierzyniec	Zwierzyniec n. Wieprz.	6,0	„	2,0	2	80,2	2	80,2	—	2	5 (2)	—	1,0	2	—	30	100	48	52	—	—	„

1. POW. AUGUSTÓW — PUBLICZNE SZKOŁY POWSZECHNE — VI. WOJ. BIAŁOSTOCKIE

SZKOŁA siedziba, wzgl. nazwa	GMINA w miastach ulica i Nr. domu	URZĄD POCZTOWY Nazwa	URZĄD POCZTOWY Odległość w km.	STACJA KOLEJOWA Nazwa	STACJA KOLEJOWA Odległość w km.	IZBY LEKCYJNE Ogółem liczba	IZBY LEKCYJNE Ogółem pow. w m.²	IZBY LEKCYJNE W budynkach własnych liczba	IZBY LEKCYJNE W budynkach własnych pow. w m.²	INNE IZBY SZKOLNE	MIESZKANIA NAUCZYCIELI W BUDYNKACH WŁASNYCH Mieszkań	MIESZKANIA NAUCZYCIELI W BUDYNKACH WŁASNYCH Izb (w tem kuchen)	GRUNTY SZKOLNE W HEKT. W użyciu szkoły	GRUNTY SZKOLNE W HEKT. W użyciu nauczycieli	NAUCZYCIELE W charakterze etatowych	NAUCZYCIELE W charakterze nieetatowych	GODZIN LEKCYJ TYGODNIOWO	DZIECI ZAPISANE DO SZKOŁY Ogółem	DZIECI ZAPISANE DO SZKOŁY Uczęszczające z odległości —1 km.	1—2 km.	2—3 km.	ponad 3 km.	JĘZYK NAUCZANIA
1. POWIAT AUGUSTÓW																							
MIASTO:																							
Augustów:																							
1. powszechna nr. 1	ul. Krakowska 17	Augustów	0,0	Augustów	3,0	10	399,6	—	—	1	—	—	—	0,6	11	1	323	451	444	—	4	3	p.
2. „ „ nr. 2	„ „ 2	„	1,0	„	3,0	2	99,2	—	—	2	—	—	—	—	2	—	64	116	98	18	—	—	„
3. „ „ nr. 3	„ Ks. Skorupki	„	0,0	„	3,0	10	338,8	3	135,0	1	1	4 (1)	—	0,3	11	1	296	400	300	86	14	—	„
4. „	Biernatki przedm.	„	9,0	„	12,0	1	22,4	—	—	—	—	—	—	2,2	1	—	34	66	45	19	2	—	„
5. „	Żarnowo przedm.	„	6,0	„	9,0	3	166,3	3	166,3	2	—	—	0,8	5,0	2	—	64	130	130	—	—	—	„
WIEŚ:																							
1. Adamowicze	Łabno	Grodno	7,0	Grodno	7,0	1	13,5	—	—	—	—	—	3,3	—	1	—	34	36	30	6	—	—	„
2. Balla Kościelna	Balla Wielka	Sopoćkinie	12,0	„	10,0	1	18,0	—	—	—	—	—	—	0,6	1	—	34	56	46	10	—	—	„
3. Bargłów Kościelny	Bargłów	Bargłów	0,2	Augustów	16,0	2	91,3	1	54,0	1	1	3 (1)	—	3,3	2	1	64	122	59	31	22	10	„
4. Bargłówka	„	„	5,0	„	17,0	1	45,0	—	—	—	—	—	—	—	1	—	34	62	36	20	6	—	„
5. Baranowicze	Łabno	Grodno	7,0	Grodno	8,0	1	20,2	—	—	—	—	—	—	—	1	—	34	43	43	—	—	—	„
6. Bartniki	Hołynka	Sopoćkinie	11,0	Różanystok	20,0	2	52,4	—	—	—	—	—	—	—	2	—	66	90	56	34	—	—	„
7. Białobrzegi	Kolnica	Augustów	5,0	Augustów	8,0	1	34,8	—	—	—	—	—	—	2,0	1	—	34	61	35	10	16	—	„
8. Bohatery Leśne	Kurjanka	Lipsk n. Biebrzą	15,0	Kamienna Nowa	23,0	1	20,8	—	—	—	—	—	—	—	1	—	34	57	45	11	1	—	„
9. Bohatery Polne	Łabno	Grodno	16,0	Grodno	16,0	1	30,0	—	—	—	—	—	0,9	—	1	1	34	109	46	36	21	6	„
10. Brzozówka	Bargłów	Bargłów	2,5	Augustów	16,0	1	24,0	—	—	—	—	—	—	—	1	—	34	64	45	19	—	—	„
11. Czarnucha	Kolnica	Augustów	9,0	„	12,0	1	23,7	—	—	—	—	—	—	—	1	—	34	41	17	20	4	—	„
12. Czarny Bród	Szczebro-Olszanka	„	13,5	„	11,5	1	28,0	—	—	—	—	—	—	—	2	—	34	38	38	—	—	—	„
13. Chorożowce	Kurjanka	Lipsk n. Biebrzą	14,0	Bielany	3,0	1	31,5	—	—	—	—	—	—	—	1	—	31	42	42	—	—	—	„
14. Dolny Las	Szczebro-Olszanka	Augustów	26,0	Augustów	24,0	1	25,0	—	—	—	—	—	—	—	1	—	34	42	42	—	—	—	„
15. Danowskie	„	„	16,0	Szczepki	8,0	1	27,0	—	—	—	—	—	—	—	1	—	34	44	30	—	14	—	„
16. Dorguń	Hołynka	Sopoćkinie	3,0	Grodno	25,0	1	37,8	—	—	—	—	—	—	—	1	—	34	68	37	26	5	—	„
17. Dzmisiewicze	Wołowiczowce	„	10,0	„	36,0	1	30,0	—	—	—	—	—	—	—	1	—	30	63	63	—	—	—	„
18. Gatno	Szczebro-Olszanka	Augustów	14,0	Augustów	14,0	2	60,0	—	—	—	—	—	—	0,6	2	1	64	90	20	57	13	—	„
19. Ginowicze	Hołynka	Sopoćkinie	11,0	Grodno	19,0	1	29,3	—	—	—	—	—	—	—	1	—	33	53	48	5	—	—	„
20. Gliniszki	Kolnica	Augustów	9,0	Augustów	11,0	1	42,0	—	—	—	—	—	—	—	1	—	34	33	33	—	—	—	„
21. Grabowy-Grąd	„	„	9,0	„	11,0	1	51,2	1	51,2	1	1	3 (1)	0,6	2,2	1	—	34	45	38	4	3	—	„
22. Gruszki	Kurjanka	Lipsk n. Biebrzą	15,0	Jastrzębna	24,0	1	35,8	—	—	—	—	—	—	—	1	—	30	44	44	—	—	—	„
23. Hołynka	Hołynka	Sopoćkinie	8,0	Bielany	17,0	2	72,0	1	45,9	—	1	3 (1)	—	1,5	2	1	61	115	64	30	21	—	„
24. Horaczki	Wołowiczowce	„	12,0	Grodno	38,0	1	33,0	—	—	—	—	—	—	—	1	—	30	44	44	—	—	—	„
25. Huta	Sztabin	Augustów	17,0	Jastrzębna	9,0	1	54,8	1	54,8	—	1	3 (1)	—	0,5	1	—	34	68	38	30	—	—	„
26. Jabłońskie	Dowspuda	Raczki	7,0	Raczki	8,0	1	24,5	—	—	—	—	—	—	3,3	1	—	34	64	27	23	14	—	„
27. Janiny	Dębowo	Augustów	23,0	Jastrzębna	14,0	1	26,9	—	—	—	—	—	—	0,3	1	1	34	75	33	33	9	—	„
28. Janówka	Dowspuda	Raczki	10,0	Raczki	11,0	2	77,9	1	50,3	—	1	3 (1)	0,3	1,4	2	1	64	102	61	39	—	2	„
29. Jastrzębna	Lipsk	Lipsk n. Biebrzą	10,0	Jastrzębna	3,0	1	23,9	—	—	—	—	—	—	—	1	—	32	56	34	22	—	—	„
30. Jastrzębna	„	„ „	8,0	„	3,0	1	27,0	—	—	—	—	—	—	—	1	—	34	66	43	3	20	—	„
31. Jaśki	Dowspuda	Raczki	5,5	Raczki	6,0	1	29,1	—	—	—	—	—	—	—	1	—	34	78	26	52	—	—	„
32. Jatwież	Balla Wielka	Sopoćkinie	8,5	Grodno	23,0	1	35,4	—	—	—	—	—	—	—	1	—	34	57	57	—	—	—	„

SZKOŁA siedziba, wzgl. nazwa	GMINA w miastach ulica i Nr. domu	URZĄD POCZTOWY Nazwa	URZĄD POCZTOWY Odległość w km.	STACJA KOLEJOWA Nazwa	STACJA KOLEJOWA Odległość w km.	IZBY LEKCYJNE Ogółem liczba	IZBY LEKCYJNE Ogółem pow. w m.²	IZBY LEKCYJNE W budynkach własnych liczba	IZBY LEKCYJNE W budynkach własnych pow. w m.²	INNE IZBY SZKOLNE	MIESZKANIA NAUCZYCIELI W BUDYNKACH WŁASNYCH Mieszkań	MIESZKANIA NAUCZYCIELI W BUDYNKACH WŁASNYCH Izb (w tem kuchen)	GRUNTY SZKOLNE W HEKT. W użyciu szkoły	GRUNTY SZKOLNE W HEKT. W użyciu nauczycieli	NAUCZYCIELE W charakterze etatowych	NAUCZYCIELE W charakterze nieetatowych	GODZIN LEKCYJ TYGODNIOWO	DZIECI ZAPISANE DO SZKOŁY Ogółem	DZIECI ZAPISANE DO SZKOŁY Uczęszczające z odległości —1 km.	1—2 km.	2—3 km.	ponad 3 km.	JĘZYK NAUCZANIA
33. Jaziewo	Dębowo	Augustów	23,0	Augustów	25,0	2	57,8	—	—	—	—	—	—	4,2	2	—	62	102	83	17	2	—	p.
34. Jeziorki	Bargłów	Bargłów	10,0	„	13,0	1	58,0	1	58,0	1	1	3 (1)	—	6,0	1	—	34	84	64	4	16	—	„
35. Józefowo	Szczebro-Olszanka	Augustów	17,0	„	17,0	1	24,0	—	—	—	—	—	—	—	1	—	34	40	16	5	19	—	„
36. Kadysz Rządowy	Wołowiczowce	Sopoćkinie	8,0	Grodno	33,0	1	39,7	—	—	—	—	—	—	—	1	—	34	76	74	2	—	—	„
37. Kamień	Sztabin	Augustów	21,0	Jastrzębna	8,0	1	9,0	—	—	—	—	—	—	—	1	1	32	43	43	—	—	—	„
38. Kamionka Stara	Bargłów	Bargłów	4,0	Augustów	15,0	1	29,0	—	—	—	—	—	—	2,3	1	—	34	41	22	19	—	—	„
39. Karolin	Łabno	Grodno	8,0	Grodno	9,0	1	25,2	—	—	—	—	—	—	—	1	—	34	56	56	—	—	—	„
40. Karolin	Sztabin	Augustów	21,0	Jastrzębna	9,0	1	20,0	—	—	—	—	—	—	—	1	1	33	55	55	—	—	—	„
41. Kiełbaski	Balla Wielka	Sopoćkinie	14,0	Grodno	10,0	1	20,2	—	—	—	—	—	—	—	1	—	34	46	36	10	—	—	„
42. Kolnica	Kolnica	Augustów	10,0	Augustów	12,0	1	24,5	—	—	—	—	—	—	—	1	—	34	61	61	—	—	—	„
43. Komaszówka	„	„	12,0	„	14,0	1	30,0	—	—	—	—	—	—	—	1	—	34	42	16	26	—	—	„
44. Kopytkowo	Dębowo	„	33,0	„	35,0	1	20,1	—	—	—	—	—	—	—	1	—	34	44	19	25	—	—	„
45. Krasne	Kurjanka	Lipsk n. Biebrzą	8,0	Różanystok	20,0	1	42,0	—	—	—	—	—	—	—	1	—	34	62	39	23	—	—	„
46. Krasnoborki	Sztabin	Augustów	21,0	Jastrzębna	9,0	2	82,1	1	53,1	1	1	3 (1)	—	—	2	1	66	85	78	7	—	—	„
47. Krasnybór	„	„	24,0	„	1,5	2	75,8	1	63,8	1	1	3 (1)	—	0,1	2	1	61	120	52	68	—	—	„
48. Krusznik	Szczebro-Olszanka	„	24,0	Szczepki	10,0	1	20,0	—	—	—	—	—	1,1	—	1	—	33	35	35	—	—	—	„
49. Kryłatka	Sztabin	„	18,0	Jastrzębna	5,0	1	51,8	1	51,8	—	1	3 (1)	0,2	—	1	—	34	72	17	32	23	—	„
50. Kurjanka	Kurjanka	Lipsk n. Biebrzą	5,0	Różanystok	11,0	1	22,4	—	—	—	—	—	—	3,3	1	—	32	62	43	19	—	—	„
51. Lipówka	Dowspuda	Raczki	5,0	Raczki	4,0	1	24,8	—	—	—	—	—	—	—	1	—	34	40	40	—	—	—	„
52. Lipsk n. Biebrzą	Lipsk	Lipsk n. Biebrzą	0,5	Różanystok	9,0	3	123,7	1	59,3	—	1	3 (1)	—	1,4	3	—	89	114	114	—	—	—	„
53. Lipszczany	Hołynka	Sopoćkinie	12,0	Bielany	12,0	1	34,5	1	34,5	—	1	2 (1)	—	—	1	—	32	36	35	—	1	—	„
54. Łabętnik	Bargłów	Bargłów	6,0	Augustów	21,0	1	22,0	—	—	—	—	—	—	1,1	1	—	34	42	42	—	—	—	„
55. Łojki	Balla Wielka	Sopoćkinie	12,0	Grodno	12,0	2	47,4	—	—	—	—	—	1,1	—	2	—	61	94	77	17	—	—	„
56. Łososna	Łabno	Grodno	3,0	„	3,0	2	63,0	—	—	—	—	—	—	2,2	2	1	66	89	89	—	—	—	„
57. Markowce	Hołynka	Sopoćkinie	7,0	Różanystok	22,0	1	20,0	—	—	—	—	—	—	—	1	—	34	40	40	—	—	—	„
58. Mikaszówka	Kurjanka	„	19,0	Kamienna Nowa	21,0	1	22,8	—	—	1	—	—	—	—	1	—	34	32	32	—	—	—	„
59. Mogilnice	Dębowo	Augustów	21,0	Augustów	24,0	1	36,8	—	—	—	—	—	—	—	1	—	34	44	44	—	—	—	„
60. Naumowicze	Łabno	Grodno	11,0	Grodno	12,0	2	54,0	2	54,0	—	1	2 (1)	—	3,7	2	1	64	100	100	—	—	—	„
61. Netto II	Kolnica	Augustów	8,0	Augustów	8,0	2	64,4	—	—	—	—	—	—	9,7	3	—	62	81	39	31	10	1	„
62. Nowosiółki	Łabno	Grodno	12,0	Bielany	11,0	1	20,0	—	—	1	—	—	0,6	—	1	—	34	48	14	17	16	1	„
63. Olszanka	Szczebro-Olszanka	Augustów	18,5	Szczepki	2,7	1	25,9	—	—	—	—	—	—	—	1	—	34	64	4	53	7	—	„
64. Osoczniki	Wołowiczowce	Sopoćkinie	2,0	Grodno	25,0	1	22,0	—	—	—	—	—	3,1	—	1	—	30	34	34	—	—	—	„
65. Perstuń	Hołynka	„	5,0	„	22,0	1	54,4	1	54,4	—	1	3 (1)	—	0,6	1	1	34	52	47	5	—	—	„
66. Pijawne Ruskie	Szczebro-Olszanka	Augustów	23,0	Szczepki	5,0	2	54,6	2	54,6	—	1	4 (1)	—	—	2	—	66	90	90	—	—	—	„
67. Płaska	„	„	20,0	Augustów	20,0	2	68,8	—	—	—	—	—	—	0,9	2	—	66	91	34	36	14	7	„
68. Płaskowce	Balla Wielka	Sopoćkinie	10,5	Grodno	21,0	1	26,7	—	—	—	—	—	—	—	1	—	34	47	19	10	18	—	„
69. Polkowo	Dębowo	Augustów	27,0	Osowiec	20,0	1	24,8	—	—	—	—	—	—	—	1	—	34	43	39	4	—	—	„
70. Pomiany	Bargłów	Bargłów	4,0	Augustów	21,0	1	25,2	—	—	—	—	—	—	1,7	1	—	34	54	51	3	—	—	„
71. Popowo	„	„	6,0	„	23,0	1	26,9	—	—	—	—	—	—	—	1	—	34	39	35	4	—	—	„
72. Pruska Mała	Dowspuda	Raczki	10,0	Raczki	10,0	1	30,5	—	—	—	—	—	—	4,2	1	—	34	78	43	—	29	6	„
73. Racicze	Hołynka	Sopoćkinie	7,0	Grodno	19,0	1	22,1	—	—	—	—	—	—	0,9	1	1	34	71	52	19	—	—	„
74. Raczki	Dowspuda	Raczki	0,2	Raczki	1,5	6	265,9	3	166,4	1	1	3 (1)	—	1,7	6	1	167	277	213	57	3	4	„
75. Radziwiłki	Wołowiczowce	Sopoćkinie	4,0	Grodno	29,0	1	20,0	—	—	—	—	—	—	—	1	—	34	63	63	—	—	—	„
76. Rakowicze	Hołynka	„	10,0	„	20,0	1	20,5	—	—	—	—	—	—	0,9	1	—	31	51	51	—	—	—	„
77. Reszki	Bargłów	Bargłów	7,0	Augustów	23,0	1	30,0	—	—	—	—	—	—	1,0	1	—	34	70	43	27	—	—	„
78. Rogożyn Stary	Lipsk	Lipsk n. Biebrzą	6,0	Różanystok	13,0	1	18,0	—	—	—	—	—	—	—	1	—	28	31	22	9	—	—	„
79. Rudawka	Kurjanka	Sopoćkinie	10,0	„	30,0	1	22,5	—	—	—	—	—	—	—	1	—	34	44	43	1	—	—	„
80. Rutki Nowe	Bargłów	Bargłów	8,0	Augustów	14,0	2	72,4	—	—	1	—	—	11,5	—	2	—	64	113	75	38	—	—	„
81. Rygałówka	Kurjanka	Lipsk n. Biebrzą	10,0	Bielany	12,0	1	41,6	1	41,6	—	1	3 (1)	—	1,0	1	1	34	68	34	8	26	—	„
82. Skieblewo	„	„	4,0	Różanystok	12,0	1	55,8	1	55,8	1	1	3 (1)	0,5	—	1	—	34	62	53	9	—	—	„
83. Skryniki	Balla Wielka	Sopoćkinie	10,0	Grodno	16,0	1	24,0	—	—	—	—	—	—	—	1	—	34	73	29	44	—	—	„
84. Sonicze	Wołowiczowce	„	5,0	„	31,0	1	24,0	—	—	—	—	—	—	—	1	—	30	44	44	—	—	—	„
85. Sosnów	Sztabin	Augustów	14,0	Augustów	17,0	2	96,8	1	61,8	1	1	3 (1)	0,2	—	2	—	61	78	20	32	26	—	„
86. Strękowizna	Szczebro-Olszanka	„	10,0	„	8,0	1	30,0	—	—	—	—	—	—	—	1	—	34	41	20	19	—	2	„
87. Sylwanowce	Balla Wielka	Sopoćkinie	7,0	Grodno	15,0	1	24,0	—	—	—	—	—	—	—	1	—	34	54	53	—	1	—	„
88. Szadzińce	„	„	8,0	„	15,0	1	18,3	—	—	—	—	—	—	—	1	—	34	48	48	—	—	—	„
89. Szczebra	Szczebro-Olszanka	Augustów	8,0	Augustów	6,0	1	24,9	—	—	—	—	—	—	—	1	1	34	61	59	2	—	—	„

SZKOŁA siedziba, wzgl. nazwa	GMINA w miastach ulica i Nr. domu	URZĄD POCZTOWY Nazwa	URZĄD POCZTOWY Odległość w km.	STACJA KOLEJOWA Nazwa	STACJA KOLEJOWA Odległość w km.	IZBY LEKCYJNE Ogółem liczba	IZBY LEKCYJNE Ogółem pow. w m.²	IZBY LEKCYJNE W budynkach własnych liczba	IZBY LEKCYJNE W budynkach własnych pow. w m.²	INNE IZBY SZKOLNE	MIESZKANIA NAUCZYCIELI W BUDYNKACH WŁASNYCH Mieszkań	MIESZKANIA NAUCZYCIELI W BUDYNKACH WŁASNYCH Izb (w tem kuchen)	GRUNTY SZKOLNE W HEKT. W użyciu szkoły	GRUNTY SZKOLNE W HEKT. W użyciu nauczycieli	NAUCZYCIELE W charakterze etatowych	NAUCZYCIELE W charakterze nieetatowych	GODZIN LEKCYJ TYGODNIOWO	DZIECI ZAPISANE DO SZKOŁY Ogółem	DZIECI ZAPISANE DO SZKOŁY Uczęszczające z odległości —1 km.	1—2 km.	2—3 km.	ponad 3 km.	JĘZYK NAUCZANIA
90. Szembielowce	Balla Wielka	Sopoćkinie	14,0	Grodno	7,0	1	21,1	—	—	—	—	—	—	—	1	—	34	45	37	8	—	—	p.
91. Sztabin	Sztabin	Augustów	22,0	Jastrzębna	9,0	2	48,2	—	—	—	—	—	—	—	1	1	34	81	70	11	—	—	„
92. Szymkowce	Balla Wielka	Sopoćkinie	6,0	Grodno	17,0	1	34,8	—	—	—	—	—	—	—	1	—	34	71	64	7	—	—	„
93. Tarusicze	Łabno	Grodno	5,0	„	6,0	1	28,3	—	—	—	—	—	1,1	—	1	—	30	37	37	—	—	—	„
94. Teolin	Wołowiczowce	Sopoćkinie	0,0	„	28,0	6	300,8	—	—	2	—	—	—	—	6	1	165	233	178	11	—	44	„
95. Tobyłka	Bargłow	Bargłów	4,0	Augustów	22,0	1	52,9	—	—	1	—	—	—	2,8	1	—	34	76	75	1	—	—	„
96. Topiłówka	Dowspuda	Raczki	11,0	Raczki	12,0	1	31,5	—	—	—	—	—	—	3,3	1	1	34	84	40	37	7	—	„
97. Trycze	Łabno	Grodno	10,0	Grodno	11,0	1	18,0	—	—	—	—	—	1,5	—	1	—	34	54	38	16	—	—	„
98. Uścianki	Bargłów	Bargłów	7,0	Augustów	12,0	1	24,0	—	—	—	—	—	—	0,9	1	1	32	37	15	22	—	—	„
99. Walne	Szczebro-Olszanka	Augustów	15,0	Szczepki	5,0	1	30,0	—	—	—	—	—	—	1,1	1	—	34	53	53	—	—	—	„
100. Wasilewicze	Balla Wielka	Sopoćkinie	4,0	Grodno	18,0	1	29,5	—	—	—	—	—	—	3,3	1	—	34	49	40	9	—	—	„
101. Wołowiczowce	„	„	5,0	„	21,0	1	19,3	—	—	—	—	—	—	—	1	—	34	64	45	19	—	—	„
102. Wólka Rządowa	Wołowiczowce	„	8,0	„	32,0	1	20,0	—	—	—	—	—	—	—	1	—	34	49	32	—	17	—	„
103. Wronowo	Dowspuda	Raczki	5,0	Raczki	6,0	1	24,0	—	—	—	—	—	—	0,9	1	—	36	45	45	—	—	—	„
104. Ziółkowo	„	„	6,0	„	7,0	1	24,0	—	—	—	—	—	—	3,9	1	—	34	46	26	19	1	—	„
2. Powiat Białystok																							
MIASTO:																							
Białystok:																							
1. Powszechna nr. 1	ul. Pałacowa 3	Białystok	0,5	Białystok	2,5	7	277,8	—	—	6	—	—	—	—	7	1	193	302	218	79	5	—	p.
2. „ nr. 2	„ Św. Rocha 29	„	1,5	„	0,2	6	254,5	—	—	1	—	—	—	—	9	1	245	369	311	58	—	—	„
3. „ nr. 3	„ Mickiewicza 10	„	0,5	„	2,5	3	86,1	—	—	—	—	—	—	—	6	—	153	232	190	42	—	—	„
4. „ nr. 4	„ Sienkiewicza 61	„	0,0	„	0,0	6	265,3	—	—	3	—	—	—	—	11	2	291	418	418	—	—	—	„
5. „ nr. 5	„ Pałacowa 3	„	0,5	„	2,5	(5)	(203,5)	—	—	1	—	—	—	—	5	1	131	186	120	66	—	—	„
6. „ nr. 6	„ N. Warszawska	„	1,5	„	2,0	3	108,8	—	—	1	—	—	—	—	4	1	122	188	188	—	—	—	„
7. „ nr. 7	„ Antoniuk 5	„	1,0	„	1,0	6	164,7	—	—	1	—	—	—	—	5	1	150	214	192	22	—	—	„
8. „ nr. 10	„ Warszawska 46	„	0,0	„	0,0	4	184,6	—	—	—	—	—	—	—	6	—	168	261	259	—	—	2	„
9. „ nr. 11	„ Mazowiecka 35	„	1,0	„	1,5	6	206,6	—	—	1	—	—	—	—	8	—	161	260	260	—	—	—	„
10. „ nr. 12	„ Polna 8	„	1,0	„	0,5	5	204,5	5	204,5	3	1	3 (1)	—	—	8	—	215	335	335	—	—	—	„
11. „ nr. 13	„ Modlińska 4	„	0,5	„	2,5	3	78,5	—	—	1	—	—	—	—	5	1	131	222	222	—	—	—	„
12. „ nr. 14	Dojlidy Fabr. prz.	„	4,0	„	5,0	3	125,3	—	—	2	—	—	—	—	2	1	64	66	56	8	2	—	„
13. „ nr. 17	ul. Traugutta 12	„	1,5	„	3,0	2	77,0	—	—	1	—	—	—	—	5	—	80	169	143	26	—	—	„
14. „ nr. 19	„ Kraszewskiego	„	0,5	„	2,0	5	171,2	—	—	1	—	—	—	—	5	2	161	226	222	—	4	—	„
15. „ nr. 20	„ Lipowa 15	„	2,0	„	2,0	4	134,2	—	—	3	—	—	—	—	8	3	240	325	319	4	—	2	„
16. „ nr. 21	„ „ 46	„	2,0	„	2,0	3	84,7	—	—	1	—	—	—	—	5	1	131	208	204	—	4	—	„
17. „ nr. 22	„ Mazowiecka 35	„	1,0	„	1,5	(5)	(167,5)	—	—	—	—	—	—	—	5	1	128	245	245	—	—	—	„
18. powsz. im. Konarskiego	„ Szosa Żółk. 6	„	0,0	„	0,0	7	235,0	—	—	4	—	—	—	—	9	2	257	390	307	56	12	15	„
Choroszcz:																							
19. powszechna	.	Choroszcz	0,0	Białystok	10,0	6	336,0	6	336,0	2	4	5 (1)	0,4	—	6	1	169	293	221	29	28	15	„
Goniądz:																							
20. powszechna	ul. Dolistowska	Goniądz	0,0	Osowiec	5,0	6	296,6	—	—	2	—	—	—	—	7	1	213	367	318	47	—	2	„
Knyszyn:																							
21. powszechna	ul. Białostocka	Knyszyn	0,0	Knyszyn	4,0	6	300,2	6	300,2	4	2	6 (2)	—	—	6	1	155	240	227	12	—	1	„
22. „	Dziękonie przedm.	Mońki	4,0	Mońki	4,0	2	58,5	2	58,5	1	1	3 (1)	—	0,3	2	—	64	79	57	22	—	—	„
23. „	Grondy „	Knyszyn	3,0	Knyszyn	6,0	1	22,0	—	—	—	—	—	—	—	1	—	34	44	44	—	—	—	„
Starosielce:																							
24. powszechna nr. 1	.	Starosielce	0,2	Starosielce	0,2	8	374,8	—	—	3	—	—	—	—	9	1	254	372	254	79	27	12	„
25. „ nr. 2	ul. Kościelna 1	„	0,4	„	0,4	(5)	(239,3)	—	—	—	—	—	—	—	4	2	133	226	200	3	23	—	„

SZKOŁA siedziba, wzgl. nazwa	GMINA w miastach ulica i Nr. domu	URZĄD POCZTOWY: Nazwa	URZĄD POCZTOWY: Odległość w km.	STACJA KOLEJOWA: Nazwa	STACJA KOLEJOWA: Odległość w km.	IZBY LEKCYJNE: Ogółem: liczba	IZBY LEKCYJNE: Ogółem: pow. w m.²	IZBY LEKCYJNE: W budynkach własnych: liczba	IZBY LEKCYJNE: W budynkach własnych: pow. w m.²	INNE IZBY SZKOLNE	MIESZKANIA NAUCZYCIELI W BUDYNKACH WŁASNYCH: Mieszkań	MIESZKANIA NAUCZYCIELI W BUDYNKACH WŁASNYCH: Izb (w tem kuchen)	GRUNTY SZKOLNE W HEKT.: W użyciu: szkoły	GRUNTY SZKOLNE W HEKT.: W użyciu: nauczycieli	NAUCZYCIELE: W charakterze: etatowych	NAUCZYCIELE: W charakterze: nieetatowych	GODZIN LEKCYJ. TYGODNIOWO	DZIECI ZAPISANE DO SZKOŁY: Ogółem	DZIECI ZAPISANE DO SZKOŁY: Uczęszczające z odległości: —1 km.	1—2 km.	2—3 km.	ponad 3 km.	JĘZYK NAUCZANIA
Supraśl:																								
26. powszechna	ul. Leśna 1	Supraśl	0,0	Białystok	14,0	7	332,7	7	332,7	4	5	12 (4)	0,6	0,2	8	1	244	344	326	—	8	10	p.
Suraż:																								
27. powszechna	„ Zabłudowska	Suraż	1,0	Łapy	7,0	3	96,4	—	—	1	—	—	—	9,4	5	1	152	211	208	3	—	—	„
Wasilków:																								
28. powszechna	„	Wasilków	0,5	Białystok	8,0	6	188,0	5	158,0	2	—	—	—	—	6	1	182	299	271	18	4	6	„
29. „	Dąbrówki przedm.	„	3,0	„	11,0	1	26,0	—	—	—	—	—	—	—	1	—	34	76	76	—	—	—	„
Zabłudów:																								
30. powszechna	ul. Lewaszkowa 15	Zabłudów	0,0	Białystok	18,0	6	225,4	2	79,1	3	1	2 (1)	—	1,1	6	1	180	299	293	4	—	2	„
WIEŚ:																								
1. Bacieczki	Białostoczek	Białystok	5,0	Białystok	3,0	2	64,1	2	64,1	—	1	2 (-)	—	0,1	3	—	84	128	126	—	2	—	„
2. Baciuty	Choroszcz	Choroszcz	10,0	„	14,0	1	15,0	—	—	—	—	—	—	—	1	—	34	52	52	—	—	—	„
3. Bagno	Kalinówka	Knyszyn	16,0	Mońki	9,0	1	18,7	—	—	—	—	—	—	—	1	—	30	40	38	2	—	—	„
4. Bagnówka	Dojlidy	Białystok	4,0	Białystok	2,0	1	21,8	—	—	—	—	—	—	—	1	—	30	47	43	4	—	—	„
5. Bajki Stare	Trzcianne	Trzcianne	5,0	Knyszyn	10,0	1	20,0	—	—	—	—	—	—	—	1	—	30	42	42	—	—	—	„
6. Bajki-Zalesie	Krypno	„	8,0	„	9,0	1	39,1	—	—	—	—	—	—	—	1	—	34	51	51	—	—	—	„
7. Barszczewo	Choroszcz	Choroszcz	3,0	Starosielce	4,0	2	99,0	2	99,0	—	—	—	—	—	2	—	60	83	46	37	—	—	„
8. Białosuknia	Dolistowo	Goniądz	8,0	Mońki	9,0	2	40,0	—	—	—	—	—	—	—	2	1	64	73	73	—	—	—	„
9. Biele	Juchnowiec	Białystok	18,0	Lewicka	5,0	1	28,0	—	—	—	—	—	—	1,1	1	—	30	45	41	4	—	—	„
10. Bobrówka	Dolistowo	Jasionówka	7,0	Mońki	14,0	2	49,3	—	—	—	—	—	—	—	2	—	62	86	86	—	—	—	„
11. Bogdanki	Zawyki	Strabla	6,0	Strabla	6,0	2	70,8	1	50,8	—	1	3 (1)	—	—	2	—	59	80	54	—	26	—	„
12. Boguszewo	Krypno	Trzcianne	7,0	Mońki	8,0	3	71,0	—	—	—	—	—	—	—	3	1	90	122	107	15	—	—	„
13. Boguszki	Trzcianne	„	4,0	„	7,0	1	24,1	—	—	—	—	—	—	—	1	1	34	51	40	11	—	—	„
14. Borowskie Cibory	Zawyki	Łapy	7,0	Łapy	7,0	1	20,0	—	—	—	—	—	—	—	1	—	33	69	69	—	—	—	„
15. Borsukówka	Obrubniki	Knyszyn	8,0	Knyszyn	5,0	1	20,0	—	—	—	—	—	—	—	1	—	34	50	50	—	—	—	„
16. Brzeziny	Trzcianne	Trzcianne	20,0	Mońki	30,0	1	34,5	—	—	—	—	—	—	—	1	1	32	74	52	22	—	—	„
17. Brzozowo	Dolistowo	Suchowola	14,0	„	20,0	3	113,7	—	—	—	—	—	—	—	3	1	92	122	122	—	—	—	„
18. Chobotki	Kalinówka	Jasionówka	5,0	Knyszyn	12,0	1	26,1	—	—	—	—	—	—	—	1	—	31	44	26	18	—	—	„
19. Chodory	Zawyki	Strabla	9,5	Strabla	9,5	1	20,0	—	—	—	—	—	—	—	1	—	34	69	66	3	—	—	„
20. Chojnowo	Trzcianne	Trzcianne	2,5	Mońki	12,0	1	30,0	—	—	—	—	—	—	—	1	1	32	49	49	—	—	—	„
21. Chraboły	Obrubniki	Knyszyn	6,0	Knyszyn	7,0	1	28,4	—	—	—	—	—	—	—	1	—	34	46	42	3	1	—	„
22. Czarna Wieś	Czarna Wieś	Czarna Wieś	4,5	Czarna Wieś	4,5	3	82,2	3	82,2	1	1	3 (1)	1,0	4,0	3	—	84	140	57	64	—	19	„
23. Czechowizna	Krypno	Knyszyn	3,0	Knyszyn	7,0	1	21,5	—	—	—	—	—	—	—	1	—	30	38	38	—	—	—	„
24. Czekołdy	Trzcianne	Trzcianne	7,0	Mońki	5,0	1	24,8	—	—	—	—	—	—	—	1	1	34	86	86	—	—	—	„
25. Długołęka	Krypno	Knyszyn	7,0	Knyszyn	6,0	3	82,4	—	—	—	—	—	—	—	3	1	90	142	130	12	—	—	„
26. Dobrzyniewo Kościelne	Obrubniki	Białystok	12,0	Białystok	12,0	1	30,0	—	—	—	—	—	—	—	1	—	30	42	42	—	—	—	„
27. Dobrzyniewo Wielkie	„	„	14,0	„	14,0	4	194,7	4	194,7	3	3	10 (3)	1,1	—	4	1	120	204	152	41	4	7	„
28. Dobrzyniówka	Zabłudów	Zabłudów	3,0	„	14,0	2	44,0	—	—	—	—	—	—	—	2	—	59	71	71	—	—	—	„
29 Dojlidy Górne	Dojlidy	Białystok	4,0	„	5,0	1	41,3	—	—	—	—	—	—	—	1	1	33	40	40	—	—	—	„
30. Doktorce	Zawyki	Strabla	3,0	Strabla	3,0	1	14,6	—	—	—	—	—	—	—	1	—	34	61	60	1	—	—	„
31. Dolistowo Stare	Dolistowo	Goniądz	15,0	Osowiec	19,0	5	213,6	—	—	1	—	—	—	—	4	1	120	168	164	—	—	4	„
32. Dudki	Kalinówka	Knyszyn	8,0	Mońki	6,0	2	51,0	—	—	—	—	—	—	—	2	1	62	85	31	54	—	—	„
33. Fasty	Białostoczek	Białystok	7,0	Białystok	7,0	1	27,0	—	—	—	—	—	1,1	—	1	—	30	45	45	—	—	—	„
34. Folwarki Wielkie	Zabłudów	Zabłudów	5,0	Żednia	8,0	1	41,4	1	41,4	—	1	3 (1)	0,2	0,4	1	—	30	66	47	11	8	—	„
35. [Giełczyn]	[Trzcianne]	[Trzcianne]	[21,0]	[Mońki]	[31,0]	[1]	[33,0]	—	—	—	—	—	—	—	—	—	—	[51]	[51]	—	—	—	•
36. Góra	Krypno	Knyszyn	12,0	Knyszyn	7,0	2	58,3	—	—	—	—	—	—	—	2	1	62	95	83	12	—	—	p.
37. Gródek	Gródek	Gródek k. Białegostoku	0,3	Waliły	1,0	2	113,2	2	113,2	2	1	3 (1)	—	—	3	—	83	216	202	9	5	—	„
38. [Halickie]	[Zabłudów]	[Zabłudów]	[9,0]	[Białystok]	[7,0]	[1]	[25,0]	—	—	—	—	—	—	—	—	—	—	[54]	[38]	[16]	—	—	•
39. Hermanówka	Juchnowiec	Białystok	12,0	Lewicka	3,0	1	20,0	—	—	—	—	—	—	—	1	—	30	47	42	4	1	—	p.
40. [Hieronimowo]	[Michałowo]	[Michałowo- Niezbud]	[6,0]	[Żednia]	[12,0]	[1]	[25,0]	—	—	—	—	—	—	—	—	—	—	[29]	[29]	—	—	—	[p.]
41. Hołówki Wielkie	Juchnowiec	Białystok	18,0	Lewicka	6,0	1	32,3	—	—	—	—	—	—	—	1	—	30	48	48	—	—	—	p.
42. Horodniany	Białostoczek	Starosielce	4,0	Starosielce	4,0	1	30,0	—	—	1	—	—	—	—	1	—	34	61	25	23	13	—	„
43. Hryniewicze	„	Białystok	5,0	Lewicka	3,0	1	21,6	—	—	1	—	—	—	—	1	—	30	38	37	1	—	—	„

SZKOŁA siedziba, wzgl. nazwa	GMINA w miastach ulica i Nr. domu	URZĄD POCZTOWY Nazwa	URZĄD POCZTOWY Odległość w km.	STACJA KOLEJOWA Nazwa	STACJA KOLEJOWA Odległość w km.	IZBY LEKCYJNE Ogółem liczba	IZBY LEKCYJNE Ogółem pow. w m.²	IZBY LEKCYJNE W budynkach własnych liczba	IZBY LEKCYJNE W budynkach własnych pow. w m.²	INNE IZBY SZKOLNE	MIESZKANIA NAUCZYCIELI W BUDYNKACH WŁASNYCH Mieszkań	MIESZKANIA NAUCZYCIELI W BUDYNKACH WŁASNYCH Izb (w tem kuchen)	GRUNTY SZKOLNE W HEKT. W użyciu szkoły	GRUNTY SZKOLNE W HEKT. W użyciu nauczycieli	NAUCZYCIELE W charakterze etatowych	NAUCZYCIELE W charakterze nieetatowych	GODZIN LEKCYJ TYGODNIOWO	DZIECI ZAPISANE DO SZKOŁY Ogółem	DZIECI ZAPISANE DO SZKOŁY Uczęszczające z odległości —1 km.	1—2 km.	2—3 km.	ponad 3 km.	JĘZYK NAUCZANIA
44. Izbiszcze	Choroszcz	Choroszcz	9,0	Białystok	21,0	1	20,0	—	—	—	—	—	—	—	1	—	34	67	67	—	—	—	p.
45. Jasionówczka	Kalinówka	Jasionówka	1,0	Knyszyn	16,0	1	24,0	—	—	—	—	—	—	—	1	—	32	48	47	1	—	—	„
46. Jasionówka	„	„	0,0	„	16,0	1	25,0	—	—	—	—	—	—	—	1	1	34	62	58	4	—	—	„
47. Jaświły	Dolistowo	Goniądz	14,0	Mońki	13,0	3	160,0	3	160,0	—	3	4 (1)	—	0,7	3	1	90	159	59	42	56	2	„
48. Jatwież Wielka	„	Suchowola	7,0	Osowiec	27,0	2	31,6	—	—	—	—	—	—	—	1	—	42	71	71	—	—	—	„
49. Jaworówka	Obrubniki	Białystok	14,0	Białystok	14,0	1	26,9	—	—	—	—	—	—	—	1	—	31	36	28	8	—	—	„
50. Juchnowiec	Juchnowiec	„	14,0	Lewicka	2,0	2	80,0	2	80,0	—	1	2 (1)	—	—	2	1	62	100	54	20	26	—	„
51. Jurowce	Białostoczek	Wasilków	2,5	Białystok	7,0	1	53,0	1	53,0	2	1	3 (1)	—	—	1	—	34	72	21	32	19	—	„
52. Kalinówka Kościelna	Kalinówka	Knyszyn	9,0	Mońki	7,0	1	17,5	—	—	—	—	—	—	—	1	1	34	56	52	4	—	—	„
53. Kalinówka Królewska	„	Jasionówka	5,0	„	9,0	1	48,0	1	48,0	—	1	4 (1)	1,1	—	1	1	35	48	45	2	1	—	„
54. Kamionka	„	„	4,0	Knyszyn	20,0	1	19,3	—	—	—	—	—	—	—	1	—	32	62	42	20	—	—	„
55. Kamionka	Zabłudów	Zabłudów	8,0	Kurjany	3,0	2	85,9	2	85,9	2	2	4 (2)	0,3	3,7	2	—	58	72	55	—	17	—	„
56. Karpowicze	Dolistowo	Suchowola	4,0	Osowiec	30,0	1	30,0	—	—	—	—	—	—	—	1	—	32	58	58	—	—	—	„
57. Klewianka	Goniądz	Goniądz	6,0	„	11,0	2	42,2	—	—	—	—	—	—	—	2	1	60	82	75	7	—	—	„
58. Klewinowo	Juchnowiec	Białystok	18,0	Lewicka	6,0	1	18,0	—	—	—	—	—	—	—	1	—	30	47	41	6	—	—	„
59. Kołodzież	Trzcianne	Mońki	3,0	Mońki	3,0	1	48,0	1	48,0	—	1	4 (1)	0,1	0,3	1	—	30	42	41	1	—	—	„
60. Kopisk	Obrubniki	Knyszyn	9,0	Knyszyn	10,0	1	22,0	—	—	—	—	—	—	—	1	—	34	29	29	—	—	—	„
61. Kosiorki	Goniądz	Goniądz	6,0	Mońki	4,5	1	24,0	—	—	—	—	—	—	—	1	1	32	47	27	13	7	—	„
62. [Kozińce]	[Obrubniki]	[Białystok]	[17,0]	[Białystok]	[17,0]	[1]	[21,2]	—	—	—	—	—	—	—	—	—	—	[46]	[46]	—	—	—	[p.]
63. Koźliki	Zabłudów	Zabłudów	5,0	Białystok	23,0	1	34,8	1	34,8	—	1	2 (1)	1,5	1,0	1	—	30	43	16	27	—	—	p.
64. Kramkówka Mała	Goniądz	Goniądz	6,0	Osowiec	4,0	2	49,3	—	—	—	—	—	—	—	2	1	64	127	85	42	—	—	„
65. Kramkówka Wielka	„	„	8,0	„	5,0	1	24,8	—	—	—	—	—	—	—	1	1	34	40	40	—	—	—	„
66. [Krasne Folwarczne]	[Kalinówka]	[Jasionówka]	[8,0]	[Knyszyn]	[24,0]	[1]	[21,6]	—	—	—	—	—	—	—	—	—	—	[49]	[49]	—	—	—	„
67. Królowy Most	Gródek	Gródek k. Białegostoku	13,5	Żednia	7,0	1	69,2	1	69,2	—	1	3 (1)	—	0,6	1	—	33	73	23	23	27	—	p.
68. Kruszewo	Choroszcz	Choroszcz	11,0	Białystok	20,0	1	24,0	—	—	—	—	—	—	—	1	—	34	60	60	—	—	—	„
69. Kruszyn	Krypno	Tykocin	5,0	Knyszyn	9,0	1	27,7	—	—	—	—	—	—	—	1	—	30	45	32	13	—	—	„
70. Krynice	Obrubniki	Białystok	14,0	Białystok	14,0	1	13,5	—	—	—	—	—	—	—	1	—	33	33	33	—	—	—	„
71. Krynickie	Zabłudów	Zabłudów	7,0	Lewicka	10,0	2	39,8	—	—	—	—	—	1,7	2,7	2	—	58	105	83	—	22	—	„
72. Krypno	Krypno	Knyszyn	5,0	Knyszyn	2,0	4	129,0	4	129,0	—	1	3 (1)	—	0,8	4	1	122	160	155	5	—	—	„
73. Krzecze	Dolistowo	Goniądz	8,0	Osowiec	16,0	1	24,8	—	—	—	—	—	—	—	1	1	32	55	55	—	—	—	„
74. Kulesze	Goniądz	Trzcianne	7,0	„	6,0	2	74,9	2	74,9	2	1	2 (1)	—	—	2	1	62	79	77	2	—	—	„
75. Kulikówka	Obrubniki	Knyszyn	8,0	Knyszyn	8,0	1	20,0	—	—	—	—	—	—	—	1	—	31	38	22	16	—	—	„
76. Kurjany	Dojlidy	Białystok	7,0	Kurjany	4,0	1	21,3	—	—	—	—	—	—	—	1	1	32	45	45	—	—	—	„
77. Lence	Białostoczek	„	13,0	Białystok	11,0	1	22,5	—	—	—	—	—	—	—	1	—	30	33	33	—	—	—	„
78. Letniki	Obrubniki	„	12,0	„	12,0	2	30,0	—	—	—	—	—	—	—	2	—	60	85	85	—	—	—	„
79. Lewickie	Juchnowiec	„	9,0	Lewicka	3,0	1	63,0	1	63,0	—	1	3 (1)	—	—	1	—	30	55	32	23	—	—	„
80. Maciesze	Dolistowo	Goniądz	10,0	Mońki	12,0	1	28,5	—	—	1	—	—	—	—	1	—	30	66	63	3	—	—	„
81. Małynka	Zabłudów	Zabłudów	6,0	Białystok	24,0	1	22,6	—	—	—	—	—	—	—	1	—	30	44	20	6	18	—	„
82. Michałowo	Michałowo	Michałowo-Niezbudka	0,0	Żednia	11,0	3	184,2	1	61,7	1	1	3 (1)	—	0,6	5	1	150	239	229	6	2	2	„
83. Mieleszki	Gródek	Gródek k. Białegostoku	6,0	Waliły	7,5	1	61,6	1	61,6	—	1	3 (1)	—	—	1	—	30	66	43	16	7	—	„
84. [Mikicin]	[Dolistów]	[Jasionówka]	[11,0]	[Knyszyn]	[28,0]	[1]	[42,0]	—	—	—	—	—	—	—	[1]	—	—	[66]	[66]	—	—	—	[p.]
85. [Milewskie]	[Kalinówka]	[„]	[5,0]	[„]	[13,0]	[1]	[20,9]	—	—	—	—	—	—	[1,1]	—	—	—	[51]	[51]	—	—	—	[p.]
86. Mońki	„	Mońki	2,0	Mońki	2,0	1	24,0	—	—	—	—	—	—	—	1	—	33	59	40	19	—	—	p.
87. Nowa Wieś	Trzcianne	Trzcianne	2,0	„	11,0	2	57,4	—	—	—	—	—	—	—	2	1	63	91	91	—	—	—	„
88. Nowa Wola	Michałowo	Michałowo-Niezbudka	4,0	Żednia	15,0	2	70,3	2	70,3	2	1	3 (1)	—	1,0	1	—	30	85	85	—	—	—	„
89. Nowiny Kasjerskie	Obrubniki	Knyszyn	8,0	Knyszyn	10,0	1	12,0	—	—	—	—	—	1,0	—	1	—	34	46	46	—	—	—	„
90. Nowosady	Zabłudów	Lewickie	7,0	Lewicka	7,0	1	23,6	—	—	1	—	—	—	—	1	—	30	34	34	—	—	—	„
91. Nowosiółki	Gródek	Gródek k. Białegostoku	12,0	Waliły	10,0	1	24,4	—	—	—	—	—	—	—	1	—	30	84	36	48	—	—	„
92. Nowy Aleksandrów	Obrubniki	Białystok	9,0	Białystok	9,0	2	35,0	—	—	—	—	—	—	—	2	1	63	83	83	—	—	—	„
93. Obrubniki	„	„	16,0	„	16,0	1	22,0	—	—	—	—	—	—	—	1	—	31	25	25	—	—	—	„
94. Ogrodniczki	Dojlidy	Supraśl	7,0	„	8 0	1	61,8	1	61,8	—	1	4 (1)	—	—	1	—	34	104	64	26	14	—	„
95. Olmonty	„	Białystok	5,0	„	5,0	1	32,5	—	—	1	—	—	—	—	1	—	33	43	43	—	—	—	„
96. Oziabły	Michałowo	Michałowo-Niezbudka	6,0	Żednia	17,0	1	19,1	—	—	—	—	—	0,3	—	1	—	30	38	26	7	3	2	„
97. Pańki	Choroszcz	Choroszcz	8,0	Białystok	17,0	1	21,5	—	—	—	—	—	—	—	1	—	34	55	55	—	—	—	„
98. Pasynki	Zabłudów	Zabłudów	4,0	„	18,0	1	28,4	—	—	—	—	—	—	—	1	—	30	40	40	—	—	—	„
99. Peńskie	Krypno	Knyszyn	7,0	Knyszyn	5,5	2	44,0	—	—	—	—	—	—	—	2	1	62	95	81	14	—	—	„
100. Piaski	„	Tukocin	3,0	„	9,0	1	24,0	—	—	—	—	—	—	—	1	—	32	52	45	7	—	—	„

SZKOŁA siedziba, wzgl. nazwa	GMINA w miastach ulica i Nr. domu	URZĄD POCZTOWY Nazwa	URZĄD POCZTOWY Odległość w km.	STACJA KOLEJOWA Nazwa	STACJA KOLEJOWA Odległość w km.	IZBY LEKCYJNE Ogółem liczba	IZBY LEKCYJNE Ogółem pow. w m.²	IZBY LEKCYJNE W budynkach własnych liczba	IZBY LEKCYJNE W budynkach własnych pow. w m.²	INNE IZBY SZKOLNE	MIESZKANIA NAUCZYCIELI W BUDYNKACH WŁASNYCH Mieszkań	MIESZKANIA NAUCZYCIELI W BUDYNKACH WŁASNYCH Izb (w tem kuchen)	GRUNTY SZKOLNE W HEKT. W użyciu szkoły	GRUNTY SZKOLNE W HEKT. W użyciu nauczycieli	NAUCZYCIELE W charakterze etatowych	NAUCZYCIELE W charakterze nieetatowych	GODZIN LEKCYJ TYGODNIOWO	DZIECI ZAPISANE DO SZKOŁY Ogółem	DZIECI ZAPISANE DO SZKOŁY Uczęszczające z odległości —1 km.	1—2 km.	2—3 km.	ponad 3 km.	JĘZYK NAUCZANIA
101. Pieńki	Michałowo	Michałowo-Niezbudka.	1,5	Waliły	7,0	1	72,0	1	72,0	—	1	3 (1)	—	0,6	1	—	30	37	24	7	6	—	p.
102. Pogorzałki	Obrubniki	Knyszyn	12,0	Knyszyn	9,0	2	63,5	—	—	1	—	—	—	—	2	—	58	99	99	—	—	—	„
103. Pomygacze	Juchnowiec	Białystok	13,0	Lewicka	3,0	1	21,9	—	—	—	—	—	—	—	1	—	30	62	62	—	—	—	„
104. Ponikła	Obrubniki	„	14,0	Białystok	14,0	1	23,1	—	—	—	—	—	—	—	1	—	34	40	40	—	—	—	„
105. Potoczyzna	Kalinówka	Mońki	3,0	Mońki	3,0	1	17,5	—	—	—	—	—	—	—	1	—	32	44	36	8	—	—	„
106. Przytulanka	„	„	5,0	„	5,0	1	22,3	—	—	—	—	—	—	—	1	—	33	55	41	10	4	—	„
107. Radzie	Dolistowo	Goniądz	9,0	Osowiec	13,0	1	28,0	—	—	—	—	—	—	—	1	—	32	48	48	—	—	—	„
108. Rafałówka	Zabłudów	Zabłudów	4,0	Białystok	15,0	2	41,5	—	—	—	—	—	—	—	2	—	59	97	88	9	—	—	„
109. Rogów	Choroszcz	Choroszcz	6,0	Starosielce	12,0	2	47,0	—	—	1	—	—	—	—	2	—	62	87	87	—	—	—	„
110. Rostołty	Zawyki	Strabla	5,0	Strabla	5,0	1	17,5	—	—	—	—	—	—	—	1	—	30	44	44	—	—	—	„
111. Ruda	Krypno	Knyszyn	6,0	Knyszyn	2,0	2	43,6	—	—	—	—	—	2,0	—	2	—	58	103	88	6	9	—	„
112. Rybnik	Obrubniki	Wasilków	9,0	Czarny Blok	5,0	1	22,1	—	—	—	—	—	—	—	1	—	30	35	30	2	3	—	„
113. Rzepniki	Zawyki	Zabłudów	11,0	Strabla	10,0	1	20,6	—	—	—	—	—	—	—	1	—	30	34	34	—	—	—	„
114. Sieński	Zabłudów	„	4,0	Żednia	15,0	1	21,0	—	—	—	—	—	—	—	1	—	30	97	37	60	—	—	„
115. [Skrybicze]	[„]	[„]	[8,0]	[Białystok]	[9,0]	[1]	[15,8]	—	—	—	—	—	—	—	—	—	—	[49]	[38]	[11]	—	—	„
116. Sobieszczki	Goniądz	Goniądz	7,0	Mońki	4,0	1	24,0	—	—	—	—	—	—	—	1	1	32	45	39	6	—	—	p.
117. Sobolewo	Dojlidy	Białystok	7,0	Białystok	7,0	1	22,0	—	—	—	—	—	—	—	1	1	32	62	50	12	—	—	„
118. Sokole	Michałowo	Michałowo-Niezbudka	7,0	Żednia	3,0	1	19,4	—	—	—	—	—	—	—	1	—	30	35	23	—	12	—	„
119. Studzianki	Czarna Wieś	Wasilków	8,5	Czarny Blok	6,0	3	215,3	3	215,3	—	1	3 (1)	—	0,5	2	—	60	112	107	—	5	—	„
120. Szorce	Trzcianne	Trzcianne	4,0	Mońki	13,0	2	59,8	2	59,8	1	2	3 (1)	—	0,4	2	1	62	93	72	21	—	—	„
121. Szpakowo	Kalinówka	Knyszyn	15,0	„	7,0	2	68,0	2	68,0	—	—	—	—	—	1	—	30	56	44	12	—	—	„
122. Świerzbienie	Goniądz	Mońki	2,0	„	2,0	1	30,0	—	—	—	—	—	—	—	1	—	30	45	27	18	—	—	„
123. Tatarowce	Zabłudów	Zabłudów	12,0	Kurjany	4,0	1	19,5	—	—	—	—	—	—	—	1	—	32	44	20	5	15	4	„
124. Tołcze	Choroszcz	Choroszcz	7,0	Trypucie	1,0	1	20,4	—	—	—	—	—	—	—	1	—	36	59	32	25	2	—	„
125. Topolany	Zabłudów	Zabłudów	10,0	Żednia	7,0	1	16,0	—	—	—	—	—	0,9	—	1	—	30	93	86	6	—	1	„
126. Trzcianne	Trzcianne	Trzcianne	0,0	Mońki	9,5	3	85,1	3	85,1	—	1	3 (1)	0,3	0,8	4	1	122	178	146	32	—	—	„
127. Turośń Dolna	Juchnowiec	Białystok	18,0	Baciuty	2,5	1	18,2	—	—	—	—	—	—	—	1	—	34	77	54	19	4	—	„
128. Turośń Kościelna	„	„	18,0	Lewicka	4,0	2	49,8	—	—	—	—	—	—	—	2	—	60	74	67	7	—	—	„
129. Uhowo	„	Łapy	1,0	Łapy	1,0	1	22,8	—	—	—	—	—	—	—	1	—	32	76	76	—	—	—	„
130. Waliły	Gródek	Gródek k. Białegostoku	5,0	Waliły	4,0	1	14,0	—	—	—	—	—	—	—	1	—	30	37	34	3	—	—	„
131. Wilamówka	Goniądz	Goniądz	15,0	Osowiec	9,0	1	28,5	—	—	—	—	—	—	—	1	—	30	40	30	10	—	—	„
132. [Wólka]	[Wasilków]	[Wasilków]	[4,0]	[Czarny Blok]	[1,0]	[1]	[35,0]	—	—	—	—	—	—	—	—	—	—	[40]	[35]	[3]	[2]	—	[p.]
133. Wólka Ratowiecka	Czarna Wieś	Czarna Wieś	5,0	„	3,0	1	22,0	—	—	—	—	—	—	—	1	—	36	50	40	7	3	—	p.
134. Wrocień	Dolistów	Goniądz	8,0	Osowiec	15,0	2	36,3	—	—	—	—	—	—	—	2	—	59	65	60	—	5	—	„
135. Wyszowate	Trzcianne	Trzcianne	5,5	Knyszyn	12,0	1	21,1	—	—	—	—	—	—	—	1	1	34	48	48	—	—	—	„
136. Zabiele	Dolistów	Goniądz	15,0	Osowiec	22,0	2	41,4	—	—	—	—	—	—	—	2	—	62	97	97	—	—	—	„
137. Zastocze	Krypno	Knyszyn	5,0	Knyszyn	4,0	2	50,1	—	—	—	—	—	1,1	1,1	2	1	62	89	89	—	—	—	„
138. Zawady	Choroszcz	Choroszcz	9,0	Baciuty	3,0	1	25,0	—	—	—	—	—	—	1,1	1	—	30	51	32	—	—	19	„
139. Zawyki	Zawyki	Suraż	5,0	Strabla	6,0	2	60,8	1	41,4	—	1	3 (1)	—	3,0	2	—	58	78	61	14	3	—	„
140. Zimnochy	„	Strabla	6,0	„	6,0	2	45,4	—	—	—	—	—	—	—	2	—	58	95	76	19	—	—	„
141. Zofjówka	Krypno	Knyszyn	4,0	Knyszyn	8,0	1	26,6	—	—	—	—	—	0,5	1,7	1	—	33	50	38	12	—	—	„
142. [Zwierki]	[Zabłudów]	[Zabłudów]	[2,0]	[Białystok]	[13,0]	[1]	[65,5]	[1]	[65,5]	—	[1]	[4 (1)]	—	[1,5]	—	—	—	[70]	[53]	[17]	—	—	[p.]

3. Powiat Bielsk

MIASTO:																							
Bielsk:																							
1. powszechna nr. 1	ul. Augustowska	Bielsk Podlaski	0,0	Bielsk Podlaski	0,0	4	230,5	4	230,5	—	—	—	—	—	5	—	112	218	217	—	—	1	p.
2. „ „ nr. 2	„ „ 26	„ „ „	0,0	„ „ „	1,0	5	270,6	5	270,6	4	—	—	—	—	6	1	144	277	262	2	3	10	„
Boćki:																							
3. powszechna	•	Boćki	0,3	Bielsk Podlaski	16,0	6	164,2	4	121,2	1	1	4 (1)	—	1,0	5	2	153	209	209	—	—	—	„
Brańsk:																							
4. powszechna	„ Kościuszki	Brańsk	0,0	Szepietowo	16,0	6	167,5	—	—	—	—	—	—	—	10	—	243	296	296	—	—	—	„

SZKOŁA siedziba, wzgl. nazwa	GMINA w miastach ulica i Nr. domu	URZĄD POCZTOWY Nazwa	URZĄD POCZTOWY Odległość w km.	STACJA KOLEJOWA Nazwa	STACJA KOLEJOWA Odległość w km.	IZBY LEKCYJNE Ogółem liczba	IZBY LEKCYJNE Ogółem pow. w m.²	IZBY LEKCYJNE W budynkach własnych liczba	IZBY LEKCYJNE W budynkach własnych pow. w m.²	INNE IZBY SZKOLNE	MIESZKANIA NAUCZYCIELI W BUDYNKACH WŁASNYCH Mieszkań	MIESZKANIA NAUCZYCIELI W BUDYNKACH WŁASNYCH Izb (w tem kuchen)	GRUNTY SZKOLNE W HEKT. W użyciu szkoły	GRUNTY SZKOLNE W HEKT. W użyciu nauczyciel	NAUCZYCIELE W charakterze etatowych	NAUCZYCIELE W charakterze nieetatowych	GODZIN LEKCYJ TYGODNIOWO	DZIECI ZAPISANE DO SZKOŁY Ogółem	DZIECI ZAPISANE DO SZKOŁY Uczęszczające z odległości —1 km.	1—2 km.	2—3 km.	ponad 3 km.	JĘZYK NAUCZANIA
Ciechanowiec:																							
5. powszechna	ul. Kościuszki	Ciechanowiec	0,0	Czyżew	20,0	6	162,0	—	—	1	—	—	2,0	1,1	9	1	243	346	346	—	—	—	p.
Drohiczyn:																							
6. powszechna	„ Piłsudskiego	Drohiczyn n. Bugiem	0,0	Siemiatycze	20,0	7	328,7	7	328,7	2	—	—	—	—	8	1	218	320	308	—	—	12	„
Kleszczele:																							
7. powszechna	Rynek 7	Kleszczele	0,0	Kleszczele	2,0	3	118,1	—	—	1	—	—	—	3,3	3	2	96	169	142	26	—	1	„
Mielnik:																							
8. powszechna	ul. Brzeska 23	Mielnik	0,6	Siemiatycze	10,0	6	309,5	6	309,5	5	2	7 (2)	—	0,3	9	—	222	232	217	—	—	15	„
Narew:																							
9. powszechna	„ Rybacka	Narew	0,5	Narewka	18,0	2	99,8	2	99,8	3	3	9 (3)	—	1,4	2	1	61	111	97	14	—	—	„
Siamiatycze:																							
10. powszechna	„ 3 Maja 4	Siemiatycze	0,0	Siemiatycze	9,0	7	229,6	2	89,3	2	1	2 (1)	—	—	9	1	251	314	255	41	6	12	„
WIEŚ:																							
1. Ancuty	Narew	Narew	2,0	Żednia	15,0	1	15,0	—	—	—	—	—	—	—	1	1	38	29	29	—	—	—	„
2. Andryjanki	Kąty	Boćki	5,0	Bielsk Podlaski	22,0	2	57,0	—	—	—	—	—	—	—	1	1	36	50	24	26	—	—	„
3. Anusin	Siemiatycze	Siemiatycze	4,5	Siemiatycze	2,5	1	23,3	—	—	—	—	—	—	—	1	1	36	58	48	—	10	—	„
4. Augustowo	Wyszki	Bielsk podlaski	4,0	Bielsk Podlaski	4,0	1	27,0	—	—	—	—	—	—	—	1	—	32	65	65	—	—	—	„
5. Baciki Dalsze	Siemiatycze	Siemiatycze	6,0	Siemiatycze	9,0	1	20,0	—	—	—	—	—	—	—	1	—	38	58	38	18	2	—	„
6. Baciki Średnie	„	„	3,0	„	6,0	2	56,0	2	56,0	1	1	3 (1)	0,1	1,0	2	—	60	71	61	3	7	—	„
7. Białki	Narew	Narew	7,0	Żednia	16,0	1	14,4	—	—	—	—	—	—	—	1	—	30	59	58	1	—	—	„
8. Białowieża	Białowieża	Białowieża	0,1	Białowieża	3,0	5	147,4	3	95,6	2	1	3 (1)	—	1,1	10	—	249	361	260	21	70	10	„
9. Bodaki	Łubin	Boćki	5,0	Bielsk Podlaski	17,0	1	33,0	—	—	—	—	—	—	—	1	—	32	35	35	—	—	—	„
10. Bogusze	Topczewo	Brańsk	10,0	Strabla	16,0	1	26,4	—	—	—	—	—	—	—	1	—	34	35	33	2	—	—	„
11. Bojanka	Skórzec	Ciechanowiec	4,0	Czyżew	24,0	1	28,0	—	—	—	—	—	—	—	1	—	34	67	67	—	—	—	„
12. Boratyniec Lacki	Siemiatycze	Siemiatycze	6,0	Siemiatycze	2,5	1	24,0	—	—	—	—	—	—	—	1	—	34	40	26	14	—	—	„
13. Borki	Suchopol	Suchopol	16,0	Białowieża	23,0	1	23,1	—	—	—	—	—	—	—	1	—	34	49	43	6	—	—	„
14. Borysowszczyzna	Radziwiłłówka	Nurzec	5,0	Nurzec	5,0	1	25,3	—	—	—	—	—	—	—	1	—	34	39	20	5	12	2	„
15. Borysówka	Łosinka	Hajnówka	12,0	Hajnówka	12,0	1	57,4	1	57,4	—	1	4 (1)	—	—	1	1	32	41	8	23	10	—	„
16. Bronka	Łubin	Brańsk	6,0	Bielsk Podlaski	20,0	1	23,5	—	—	—	—	—	—	—	1	—	34	45	34	11	—	—	„
17. Brzeźnica	Widźgowo	„	3,0	„	27,0	1	25,0	—	—	—	—	—	1,1	—	1	—	30	38	38	—	—	—	„
18. Bujaki	Narojki	Drohiczyn n. Bugiem	5,0	Siemiatycze	16,0	1	21,0	—	—	—	—	—	2,5	—	1	—	32	43	43	—	—	—	„
19. Bujnowo	Łubin	Bielsk podlaski	12,0	Bielsk Podlaski	12,0	1	20,0	—	—	—	—	—	—	—	1	—	33	36	36	—	—	—	„
20. Bużyska	Narojki	Śledzianów	3,0	Siemiatycze	35,0	1	16,2	—	—	—	—	—	—	—	1	1	32	37	37	—	—	—	„
21. Cecele	Siemiatycze	Siemiatycze	7,0	„	16,0	1	30,0	—	—	—	—	—	—	—	1	—	34	51	51	—	—	—	„
22. Chojewo	Łubin	Brańsk	8,0	Bielsk Podlaski	16,0	1	25,0	—	—	—	—	—	—	5,0	1	—	34	59	59	—	—	—	„
23. Chrołowice	Narojki	Drohiczyn n. Bugiem	7,0	Siemiatycze	27,0	1	26,1	—	—	—	—	—	—	—	1	—	32	52	34	18	—	—	„
24. Chwałowo	Suchopol	Suchopol	2,5	Białowieża	26,0	2	133,0	2	133,0	—	2	6 (2)	—	—	1	1	32	54	54	—	—	—	„
25. Chytra	Orla	Hajnówka	5,0	Hajnówka	5,0	1	17,5	—	—	—	—	—	—	—	1	1	32	56	18	38	—	—	„
26. Cichowola	Masiewo	Narewka	17,0	Narewka	21,0	1	55,4	1	55,4	—	1	3 (1)	—	0,1	1	—	36	77	70	2	5	—	„
27. Czaje	Rudka	Brańsk	13,0	Bielsk Podlaski	40,0	2	55,0	—	—	—	—	—	—	—	2	—	64	103	57	45	1	—	„
28. Czarkówka Mała	Skórzec	Ciechanowiec	10,0	Czyżew	28,0	1	16,0	1	16,0	—	—	—	0,1	—	1	—	34	29	24	5	—	—	„
29. Czarna Cerkiewna	Grodzisk	Siemiatycze	11,0	Siemiatycze	11,0	1	76,5	1	76,5	1	1	2 (1)	—	1,1	1	—	34	71	21	39	11	—	„
30. Czartajewo	Siemiatycze	„	4,0	„	10,0	2	50,3	—	—	—	—	—	—	—	2	1	64	66	56	10	—	—	„
31. Czepiele	Suchopol	Suchopol	4,0	Białowieża	28,0	1	42,0	1	42,0	—	1	2 (1)	—	—	1	—	30	41	32	9	—	—	„
32. Czeremcha	Kleszczele	Czeremcha	2,5	Czeremcha	2,5	1	28,7	—	—	—	—	—	—	—	1	—	30	61	—	61	—	—	„
33. Czeremcha	„	„	0,8	„	0,1	3	125,5	—	—	2	—	—	—	—	3	3	113	124	112	5	6	1	„
34. Czwirki	Białowieża	Kleszczele	20,0	Kleszczele	20,0	1	27,0	—	—	—	—	—	—	—	1	—	30	68	47	—	—	21	„
35. Czyże	Pasynki	Hajnówka	12,0	Hajnówka	12,0	2	72,0	2	72,0	—	1	3 (1)	—	0,8	2	1	60	72	72	—	—	—	„
36. Czyżyki	Łosinka	„	6,0	„	6,0	1	50,1	1	50,1	—	1	2 (1)	—	0,6	1	1	36	49	42	7	—	—	„
37. Dasze	Kleszczele	Kleszczele	6,0	Kleszczele	6,0	1	22,4	—	—	—	—	—	—	—	1	—	30	42	42	—	—	—	„
38. Dobrywody	„	„	5,0	„	7,0	1	30,0	—	—	1	—	—	—	—	1	1	32	38	38	—	—	—	„

SZKOŁA siedziba, wzgl. nazwa	GMINA w miastach ulica i Nr. domu	URZĄD POCZTOWY Nazwa	URZĄD POCZTOWY Odległość w km.	STACJA KOLEJOWA Nazwa	STACJA KOLEJOWA Odległość w km.	IZBY LEKCYJNE Ogółem liczba	IZBY LEKCYJNE Ogółem pow. w m.²	IZBY LEKCYJNE W budynkach własnych liczba	IZBY LEKCYJNE W budynkach własnych pow. w m.²	INNE IZBY SZKOLNE	MIESZKANIA NAUCZYCIELI W BUDYNKACH WŁASNYCH Mieszkań	MIESZKANIA NAUCZYCIELI W BUDYNKACH WŁASNYCH lzb (w tem kuchen)	GRUNTY SZKOLNE W HEKT. W użyciu szkoły	GRUNTY SZKOLNE W HEKT. W użyciu nauczycieli	NAUCZYCIELE W charakterze etatowych	NAUCZYCIELE W charakterze nieetatowych	GODZIN LEKCYJ TYGODNIOWO	DZIECI ZAPISANE DO SZKOŁY Ogółem	DZIECI ZAPISANE DO SZKOŁY Uczęszczające z odległości —1 km.	1—2 km.	2—3 km.	ponad 3 km.	JĘZYK NAUCZANIA
39. Domanowo Stare	Domanowo	Brańsk	6,0	Szepietowo	18,0	2	44,0	—	—	—	—	—	—	—	2	—	60	91	88	3	—	—	p.
40. Dubicze Cerkiewne	Orla	Bielsk podlaski	22,0	Kleszczele	11,0	1	38,3	1	38,3	2	1	3 (1)	0,2	0,8	1	1	34	47	25	22	—	—	"
41. Dubiny	Łosinka	Hajnówka	5,0	Hajnówka	5,0	2	73,5	2	73,5	—	1	3 (1)	—	0,8	2	—	71	87	53	33	—	1	"
42. Dziadkowicze	Kąty	Boćki	12,0	Siemiatycze	25,0	1	20,0	—	—	—	—	—	—	—	1	1	36	47	47	—	—	—	"
43. Falki-Filipy	Topczewo	Brańsk	18,0	Strabla	8,0	1	25,0	—	—	—	—	—	—	—	1	—	35	54	54	—	—	—	"
44. Falki Stare	„	„	17,0	Łapy	16,0	1	15,0	—	—	—	—	—	—	—	1	—	32	42	30	3	9	—	"
45. Głęboczek	Skórzec	Ciechanowiec	10,0	Czyżew	27,0	1	35,0	—	—	—	—	—	—	—	1	—	34	37	37	—	—	—	"
46. Godziemby	Topczewo	Brańsk	14,0	Strabla	10,0	1	23,0	—	—	—	—	—	—	—	1	—	34	58	58	—	—	—	"
47. Golonki	Widźgowo	„	9,0	Bielsk Podlaski	33,0	1	18,0	—	—	—	—	—	—	—	1	—	32	40	19	19	2	—	"
48. Grabowiec	Łubin	Bielsk podlaski	10,0	„	10,0	1	56,5	1	56,5	—	1	4 (1)	—	—	1	—	30	35	35	—	—	—	"
49. Grabowiec	Orla	„	12,0	Hajnówka	9,0	1	22,0	—	—	—	—	—	—	—	1	—	32	47	47	—	—	—	"
50. Granne	Skórzec	Ciechanowiec	16,0	Czyżew	36,0	1	24,0	—	—	—	—	—	—	2,2	1	—	34	50	43	—	7	—	"
51. Grodzisk	Grodzisk	Siemiatycze	18,0	Siemiatycze	28,0	2	77,2	2	77,2	—	1	3 (1)	—	—	2	1	65	84	31	37	16	—	"
52. Grygorowce	Dubiażyn	Bielsk podlaski	13,0	Gregorowce	0,0	1	25,0	—	—	—	—	—	—	—	1	—	34	73	11	33	28	1	"
53. Haćki	Wyszki	„	8,0	Bielsk Podlaski	8,0	1	54,0	1	54,0	—	—	—	0,6	1,1	1	—	34	93	23	70	—	—	"
54. Hajnówka	Białowieża	Hajnówka	0,2	Hajnówka	0,2	7	246,5	—	—	2	—	—	—	—	9	—	230	365	364	1	—	—	"
55. Hołody	Orla	Bielsk podlaski	7,0	Bielsk Podlaski	7,0	1	81,0	1	81,0	—	1	3 (1)	1 5	—	2	1	34	37	37	—	—	—	"
56. Hornów	Kąty	Boćki	14,0	Nurzec	14,0	2	37,5	—	—	—	—	—	—	—	2	—	61	100	72	13	15	—	"
57. Hryniewicze Małe	Wyszki	Bielsk podlaski	8,0	Bielsk Podlaski	8,0	1	22,0	—	—	1	—	—	—	—	1	—	30	23	23	—	—	—	"
58. Hryniewicze Wielkie	„	„	5,0	„	6,0	1	30,0	1	30,0	—	1	3 (1)	0,1	—	1	—	30	27	27	—	—	—	"
59. Huszczewina	Masiewo	Narewka	2,0	Narewka	6,0	1	22,0	—	—	—	—	—	—	—	1	—	29	39	39	—	—	—	"
60. Isłok	Orla	Bielsk podlaski	22,0	Hajnówka	12,0	1	33,0	1	33,0	—	1	2 (1)	0,2	—	1	—	28	24	11	13	—	—	"
61. Jałowa	Suchopol	Szereszów	8,0	Białowieża	30,0	1	64,0	1	64,0	—	1	3 (1)	—	0,3	1	—	30	40	40	—	—	—	"
62. Kamieniuki	Białowieża	Białowieża	18,0	„	19,0	1	34,2	—	—	—	—	—	0,2	—	1	—	34	71	61	10	—	—	"
63. Kamień	Łosinka	Hajnówka	15,0	Hajnówka	15,0	1	56,0	1	56,0	—	—	—	0,5	1,0	1	1	32	37	20	—	17	—	"
64. Kiersnowo	Łubin	Brańsk	6,0	Bielsk Podlaski	18,0	1	25,0	—	—	—	—	—	—	—	1	—	35	33	29	4	—	—	"
65. Kiewłaki	Topczewo	Brańsk	9,0	Racibory	9,0	1	23,9	—	—	—	—	—	—	—	1	1	35	50	50	—	—	—	"
66. Kiwaczyna	Białowieża	Białowieża	20,0	Białowieża	20,0	1	63,0	1	63,0	1	1	2 (1)	—	—	1	—	33	61	31	17	13	—	"
67. Klejniki	Pasynki	Bielsk podlaski	18,0	Bielsk Podlaski	18,0	2	92,4	2	92,4	—	1	3 (1)	—	1,1	1	—	30	80	76	4	—	—	"
68. Klichy	Widźgowo	Brańsk	12,0	„	30,0	1	20,0	—	—	—	—	—	—	—	1	—	33	47	47	—	—	—	"
69. Kmorozy	Pasynki	Bielsk podlaski	13,0	„	13,0	1	45,5	1	45,5	—	1	3 (1)	—	—	1	—	34	43	38	5	—	—	"
70. Knorydy	Łubin	Boćki	6,0	„	10,0	1	28,1	—	—	—	—	—	—	—	1	—	32	45	37	8	—	—	"
71. Kobusy	Rudka	Ciechanowiec	9,0	Czyżew	27,0	1	40,0	—	—	—	—	—	—	—	1	—	36	50	50	—	—	—	"
72. Kobyla	Skórzec	„	10,0	„	29,0	1	18,3	—	—	—	—	—	—	—	1	—	34	60	45	8	7	—	"
73. Koce-Basie	Rudka	Brańsk	15,0	„	28,0	2	58,8	—	—	—	—	—	—	2,0	2	—	62	77	22	55	—	—	"
74. Kojły	Łosinka	Hajnówka	8,0	Hajnówka	8,0	1	56,0	1	56,0	—	1	3 (1)	—	0,5	1	—	36	68	68	—	—	—	"
75. [Korycin]	[Rudka]	[Brańsk]	[10,0]	[Szepietowo]	[21,0]	[1]	[16,4]	—	—	—	—	—	—	—	—	—	—	[54]	[54]	—	—	—	[p.]
76. Kosianka Stara	Grodzisk	Siemiatycze	18,0	Siemiatycze	26,0	1	30,8	—	—	1	—	—	—	—	1	—	34	53	52	—	—	1	p.
77. Kosiórki	Skórzec	Cichanowiec	5,0	Czyżew	25,0	1	17,8	—	—	—	—	—	—	1,0	1	—	32	41	41	—	—	—	"
78. Koszewo	Łubin	Brańsk	10,0	Bielsk Podlaski	14,0	1	24,0	—	—	—	—	—	—	—	1	—	34	48	48	—	—	—	"
79. Kotły	Pasynki	Bielsk podlaski	5,0	„	5,0	1	73,4	1	73,4	—	1	3 (1)	—	—	1	—	36	49	37	1	11	—	"
80. Krasewice-Jagiełki	Siemiatycze	Siemiatycze	7,0	Siemiatycze	14,0	1	20,0	—	—	—	—	—	—	—	1	1	34	40	35	5	—	—	"
81. Krasna Wieś	Dubiażyn	Bielsk podlaski	12,0	Gregorowce	7,0	1	32,7	1	32,7	—	1	3 (1)	—	0,6	1	—	36	42	38	4	—	—	"
82. Kraśnik Mały	Suchopol	Suchopol	6,0	Białowieża	20,0	1	24,5	—	—	—	—	—	—	2,2	1	—	30	29	29	—	—	—	"
83. Kruhłe	Dubiażyn	Bielsk podlaski	13,0	Gregorowce	2,5	2	76,0	—	—	—	—	—	—	1,1	2	1	64	79	30	49	—	—	"
84. Krupice	Siemiatycze	Siemiatycze	5,0	Siemiatycze	13,0	1	57,4	1	57,4	—	1	4 (1)	—	1,0	1	2	34	36	32	4	—	—	"
85. Krynica	Suchopol	Suchopol	7,5	Białowieża	22,0	1	39,0	1	39,0	—	1	2 (1)	—	—	1	—	30	35	35	—	—	—	"
86. Krzywo	Pasynki	Bielsk podlaski	15,0	Bielsk Podlaski	15,0	1	30,3	1	30,3	—	1	1 (1)	—	—	1	1	30	38	38	—	—	—	"
87. Kuraszewo	Łosinka	Hajnówka	12,0	Hajnówka	12,0	2	93,0	2	93,0	—	2	5 (1)	3,3	—	2	—	60	81	81	—	—	—	"
88 Leniewo	Pasynki	Bielsk podlaski	17,0	Bielsk Podlaski	17,0	1	56,0	1	56,0	—	1	4 (1)	—	0,4	1	—	30	37	28	8	1	—	"
89. Leszczka Mała	Skórzec	Ciechanowiec	10,0	Czyżew	29,0	2	43,3	—	—	—	—	—	—	—	2	—	64	84	67	13	4	—	"
90. Lewki	Dubiażyn	Bielsk podlaski	4,5	Bielsk Podlaski	4,0	1	56,0	1	56,0	—	1	4 (1)	—	—	1	—	36	39	35	4	—	—	"
91. Lisowo	Narojki	Drohiczyn n. Bugiem	7,0	Siemiatycze	21,0	1	13,2	—	—	—	—	—	—	—	1	—	33	46	46	—	—	—	"
92. Liza Stara	Topczewo	Brańsk	18,0	Łapy	14,0	1	18,0	—	—	—	—	—	—	—	1	—	34	44	35	—	9	—	"
93. Łoknica	Pasynki	Bielsk podlaski	12,0	Bielsk Podlaski	12,0	1	42,0	1	42,0	1	1	3 (1)	0,3	—	1	1	34	45	17	6	22	—	"
94. Łosinka	Łosinka	Hajnówka	15,0	Hajnówka	15,0	1	24,0	—	—	1	—	—	—	0,4	1	1	30	67	46	21	—	—	"
95. Łubin Kościelny	Łubin	Bielsk podlaski	12,0	Bielsk Podlaski	12,0	2	52,8	—	—	—	—	—	—	—	3	—	64	65	40	25	—	—	"

SZKOŁA siedziba, wzgl. nazwa	GMINA w miastach ulica i Nr. domu	URZĄD POCZTOWY Nazwa	URZĄD POCZTOWY Odległość w km.	STACJA KOLEJOWA Nazwa	STACJA KOLEJOWA Odległość w km.	IZBY LEKCYJNE Ogółem liczba	IZBY LEKCYJNE Ogółem pow. w m.²	IZBY LEKCYJNE W budynkach własnych liczba	IZBY LEKCYJNE W budynkach własnych pow. w m.²	INNE IZBY SZKOLNE	MIESZKANIA NAUCZYCIELI W BUDYNKACH WŁASNYCH Mieszkań	MIESZKANIA NAUCZYCIELI W BUDYNKACH WŁASNYCH Izb (w tem kuchen)	GRUNTY SZKOLNE W HEKT. W użyciu szkoły	GRUNTY SZKOLNE W HEKT. W użyciu nauczycieli	NAUCZYCIELE W charakterze etatowych	NAUCZYCIELE W charakterze nieetatowych	GODZIN LEKCYJ TYGODNIOWO	DZIECI ZAPISANE DO SZKOŁY Ogółem	DZIECI ZAPISANE DO SZKOŁY Uczęszczające z odległości —1 km.	1—2 km.	2—3 km.	ponad 3 km.	JĘZYK NAUCZANIA
96. Makarki	Grodzisk	Siemiatycze	15,0	Siemiatycze	24,0	1	20,0	—	—	1	—	—	—	—	1	—	34	62	54	8	—	—	p.
97. Malec	Skórzec	Ciechanowiec	5,0	Czyżew	25,0	1	19,1	—	—	—	—	—	—	—	1	—	34	56	56	—	—	—	„
98. Malesze	Topczewo	Brańsk	10,0	Bielsk Podlaski	15,0	1	22,5	—	—	—	—	—	—	—	1	—	34	68	41	27	—	—	„
99. Malinniki	Orla	Kleszczele	10,0	Gregorowce	4,0	1	17,5	—	—	—	—	—	—	—	1	—	30	33	33	—	—	—	„
100. Malinowo	Grodzisk	Siemiatycze	13,0	Siemiatycze	20,0	1	21,9	—	—	1	—	—	—	—	1	1	34	60	30	12	18	—	„
101. Malinowo-Żółtki	Wyszki	Bielsk podlaski	10,0	Bielsk Podlaski	10,0	1	18,0	—	—	—	—	—	—	—	1	—	34	54	36	18	—	—	„
102. Masiewo	Masiewo	Narewka	10,0	Narewka	14,0	2	81,5	1	45,5	—	1	3 (1)	—	—	2	—	70	103	89	14	—	—	„
103. Mętna	Radziwiłłówka	Mielnik	5,0	Siemiatycze	13,0	1	30,0	—	—	—	—	—	—	3,0	1	—	28	31	30	—	1	—	„
104. Mień	Domanowo	Brańsk	6,0	Szepietowo	18,0	1	16,0	—	—	—	—	—	—	—	1	—	32	74	74	—	—	—	„
105. Mierzwinek	Topczewo	„	9,0	Łapy	16,0	1	52,5	—	—	—	—	—	—	—	1	—	34	53	53	—	—	—	„
106. Milejczyce	Milejczyce	Milejczyce	0,4	Nurzec	7,0	3	137,9	3	137,9	—	3	9 (3)	—	2,7	3	1	119	179	173	3	—	3	„
107. Miłkowice-Stawki	Narojki	Drohiczyn n. Bugiem	7,0	Siemiatycze	21,0	1	18,0	—	—	—	—	—	—	—	1	—	32	36	23	13	—	—	„
108. Mińczewo	„	„	5,0	„	22,0	2	40,6	—	—	—	—	—	—	—	2	—	60	74	46	28	—	—	„
109. Miodusy-Dworaki	Skórzec	Ciechanowiec	13,0	Czyżew	31,0	1	20,3	—	—	—	—	—	—	—	1	—	34	47	24	23	—	—	„
110. Morze	Orla	Bielsk podlaski	14,0	Bielsk Podlaski	14,0	1	35,8	1	35,8	—	1	3 (1)	—	3,9	1	1	30	49	49	—	—	—	„
111. [Moszczona]	[Radziwiłłówka]	[Mielnik]	[8,0]	[Siemiatycze]	[3,0]	[1]	[22,8]	—	—	—	—	—	—	—	—	—	—	[42]	[42]	—	—	—	[p.]
112. Moszczona Pańska	Siemiatycze	Siemiatycze	10,0	Nurzec	5,0	1	24,5	1	24,5	2	1	3 (1)	1,1	—	1	—	30	33	33	—	—	—	p.
113. Mulawicze	Wyszki	Strabla	5,0	Strabla	5,0	1	20,2	—	—	—	—	—	—	—	1	—	34	53	43	10	—	—	„
114. Murawa	Suchopol	Suchopol	3,0	Białowieża	28,0	1	72,0	1	72,0	1	2	6 (2)	—	2,5	1	—	36	82	58	24	—	—	„
115. Narewka Mała	Masiewo	Narewka	0,0	Narewka	4,0	4	141,0	3	117,0	2	1	3 (1)	—	—	5	—	110	230	155	30	30	15	„
116. Narojki	Narojki	Drohiczyn n. Bugiem	8,0	Siemiatycze	19,0	5	147,1	4	115,9	1	—	—	—	—	4	—	115	180	71	24	67	18	„
117. Niemirów	Radziwiłłówka	Mielnik	10,0	Wysokie Litewskie	21,0	1	31,1	—	—	—	—	—	—	—	1	1	37	67	67	—	—	—	„
118. Niemyje-Skłody	Rudka	Brańsk	10,0	Szepietowo	21,0	1	19,3	—	—	—	—	—	—	—	1	—	33	45	45	—	—	—	„
119. Niewiarowo-Sochy	Grodzisk	Siemiatycze	14,0	Siemiatycze	21,0	1	25,0	—	—	—	—	—	—	—	1	—	36	42	42	—	—	—	„
120. Niwino-Borowe	Wyszki	Bielsk podlaski	12,0	Bielsk Podlaski	12,0	1	29,2	—	—	—	—	—	—	—	1	—	30	47	30	9	8	—	„
121. Mowosady	Masiewo	Hajnówka	7,0	Hajnówka	7,0	1	26,4	—	—	1	—	—	—	—	1	—	30	48	45	3	—	—	„
122. Nowy Berezów	Łosinka	„	5,0	„	5,0	2	72,8	2	72,8	—	1	3 (1)	—	2,0	2	1	64	79	56	23	—	—	„
123. Nurczyk	Milejczyce	Milejczyce	4,0	Nurzec	5,0	1	35,0	—	—	—	—	—	—	—	1	—	31	58	46	11	1	—	„
124. Nurzec	Dubiażyn	Bielsk podlaski	18,0	Gregorowce	9,0	1	26,4	—	—	—	—	—	—	—	1	—	36	112	112	—	—	—	„
125. Odrynki	Narew	Narew	12,0	Narewka	22,0	1	35,0	—	—	—	—	—	—	—	1	—	33	41	30	4	7	—	„
126. Ogrodniki	„	„	6,0	Żednia	14,0	1	72,0	1	72,0	—	1	3 (1)	—	—	1	—	34	65	31	34	—	—	„
127. Olchówka	Masiewo	Narewka	5,0	Narewka	6,0	1	59,5	1	59,5	1	1	4 (1)	—	0,2	1	—	30	47	47	—	—	—	„
128. Oleksin	Widźgowo	Brańsk	7,0	Bielsk Podlaski	32,0	1	56,0	1	56,0	—	1	3 (1)	—	3,5	1	—	34	86	80	6	—	—	„
129. Olędy	Rudka	„	7,0	„	30,0	1	20,0	—	—	—	—	—	—	—	1	—	30	40	40	—	—	—	„
130. Olędzkie	Topczewo	„	5,0	Łapy	21,0	1	12,0	—	—	—	—	—	—	—	1	—	35	45	37	8	—	—	„
131. Orechowicze	Wyszki	Bielsk podlaski	6,0	Bielsk Podlaski	6,0	1	56,0	1	56,0	—	1	3 (1)	—	—	1	—	34	66	26	40	—	—	„
132. Orla	Orla	„	10,0	„	10,0	3	126,5	3	126,5	2	2	6 (2)	0,2	0,3	3	1	90	126	87	26	12	1	„
133. Orzeszkowo	Białowieża	Hajnówka	7,0	Hajnówka	7,0	1	51,2	1	51,2	1	1	3 (1)	—	0,3	1	—	34	47	37	8	2	—	„
134. Osmola	Kąty	Boćki	9,0	Nurzec	12,0	1	15,8	—	—	—	—	—	—	—	1	1	34	44	44	—	—	—	„
135. Osnówka	Skórzec	Śledzianów	4,0	Czyżew	43,0	2	28,1	—	—	—	—	—	—	—	1	—	32	47	47	—	—	—	„
136. Ostrożany	Narojki	Siemiatycze	17,0	Siemiatycze	17,0	1	18,0	—	—	—	—	—	—	—	1	—	35	40	32	1	7	—	„
137. Parcewo	Orla	Bielsk podlaski	5,0	Bielsk Podlaski	5,0	2	83,9	2	83,9	—	1	4 (1)	—	—	2	1	62	62	52	—	10	—	„
138. [Perlejewo]	[Skórzec]	[Ciechanowiec]	[10,0]	[Czyżew]	[28,0]	[1]	[18,1]	—	—	—	—	—	—	[1,7]	—	—	—	[37]	[37]	—	—	—	[p.]
139. Pełch	„	„	8,0	Czyżew	25,0	1	25,0	—	—	—	—	—	—	—	1	—	34	64	64	—	—	—	p.
140. Pietraszki	Domanowo	Brańsk	8,0	Szepietowo	20,0	1	30,0	—	—	—	—	—	—	—	1	—	32	47	28	19	—	—	„
141. Piliki	Łubin	Bielsk podlaski	4,0	Bielsk Podlaski	4,0	1	20,0	—	—	—	—	—	—	—	1	1	34	44	39	—	5	—	„
142. Plutycze	Wyszki	Strabla	3,0	Strabla	3,0	2	50,0	—	—	1	—	—	0,3	—	2	—	60	96	84	—	12	—	„
143. Pobikry	Skórzec	Ciechanowiec	12,0	Czyżew	30,0	1	38,1	—	—	—	—	—	—	—	1	—	30	70	54	16	—	—	„
144. Podbiele	Dobiażyn	Bielsk podlaski	8,0	Gregorowce	4,0	2	78,2	2	78,2	—	1	3 (1)	—	0,2	2	1	64	89	38	32	19	—	„
145. Podbielskie Ogrodniki	Białowieża	Białowieża	22,0	Białowieża	21,0	1	61,5	1	61,5	—	1	3 (1)	—	—	1	—	33	53	30	8	13	2	„
146. Pogorzelce	„	„	4,0	„	6,0	1	25,0	—	—	—	—	—	—	—	1	—	34	28	28	—	—	—	„
147. Pokaniewo	Milejczyce	Milejczyce	4,0	Nurzec	10,0	1	24,8	—	—	—	—	—	—	—	1	—	30	41	36	5	—	—	„
148. Poletyły	Domanowo	Brańsk	3,0	Bielsk Podlaski	24,0	2	72,0	—	—	—	—	—	—	—	2	—	68	83	73	10	—	—	„
149. Polsze	Wyszki	Strabla	8,0	Strabla	8,0	1	11,5	—	—	—	—	—	—	3,3	1	—	34	57	57	—	—	—	„
150. Popławy	Widźgowo	Brańsk	3,0	Szepietowo	27,0	2	40,0	—	—	2	—	—	—	1,1	2	—	68	76	76	—	—	—	„
151. Potoki	Domanowo	„	4,0	„	20,0	1	36,8	1	36,8	2	1	4 (1)	—	0,8	1	—	30	35	35	—	—	—	„
152. Przybyszyn	Skórzec	Ciechanowiec	5,0	Czyżew	25,0	1	14,0	—	—	—	—	—	—	1,0	1	—	30	55	50	5	—	—	„

SZKOŁA siedziba, wzgl. nazwa	GMINA w miastach ulica i Nr. domu	URZĄD POCZTOWY Nazwa	URZĄD POCZTOWY Odległość w km.	STACJA KOLEJOWA Nazwa	STACJA KOLEJOWA Odległość w km.	IZBY LEKCYJNE Ogółem liczba	IZBY LEKCYJNE Ogółem pow. w m.²	IZBY LEKCYJNE W budynkach własnych liczba	IZBY LEKCYJNE W budynkach własnych pow. w m.²	INNE IZBY SZKOLNE	MIESZKANIA NAUCZYCIELI W BUDYNKACH WŁASNYCH Mieszkań	MIESZKANIA NAUCZYCIELI W BUDYNKACH WŁASNYCH Izb (w tem kuchen)	GRUNTY SZKOLNE W HEKT. W użyciu szkoły	GRUNTY SZKOLNE W HEKT. W użyciu nauczycieli	NAUCZYCIELE W charakterze etatowych	NAUCZYCIELE W charakterze nieetatowych	GODZIN LEKCYJ TYGODNIOWO	DZIECI ZAPISANE DO SZKOŁY Ogółem	DZIECI ZAPISANE DO SZKOŁY Uczęszczające z odległości —1 km.	1—2 km.	2—3 km.	ponad 3 km.	JĘZYK NAUCZANIA
153. [Przykolesie]	[Suchopol]	[Szereszów]	[12,0]	[Białowieża]	[22,0]	[2]	[108,0]	[2]	[108,0]	—	[1]	[4 (1)]	—	[0,6]	—	—	—	[44]	[31]	[13]	—	—	[p.]
154. Puchały Stare	Widźgowo	Brańsk	8,0	Szepietowo	19,0	1	20,0	—	—	—	—	—	—	—	1	—	35	43	21	22	—	—	p.
155. Puchły	Narew	Narew	8,0	Bielsk Podlaski	26,0	1	80,0	1	80,0	—	1	2 (1)	—	—	1	—	36	34	9	23	—	2	„
156. Putkowice Nadolne	Narojki	Śledzianów	4,0	Siemiatycze	30,0	2	45,0	—	—	—	—	—	—	—	2	1	64	60	60	—	—	—	„
157. Radziszewo-Króle	Skórzec	Ciechanowiec	10,0	Czyżew	28,0	1	20,0	—	—	1	—	—	—	—	1	—	34	27	27	—	—	—	„
158. Radziszewo-Sieńczuch	Rudka	„	14,0	„	31,0	1	30,0	—	—	—	—	—	1,1	—	1	—	34	44	44	—	—	—	„
159. Radziwiłłówka	Radziwiłłówka	Mielnik	5,0	Siemiatycze	6,0	1	64,0	1	64,0	1	1	3 (1)	—	0,3	1	—	34	35	35	—	—	—	„
160. Rogacze	Milejczyce	Milejczyce	6,0	Czeremcha	9,0	2	64,0	2	64,0	—	1	3 (1)	0,1	—	2	—	58	98	56	42	—	—	„
161. Rogawka	Siemiatycze	Siemiatycze	4,0	Siemiatycze	10,0	1	64,0	1	64,0	—	1	3 (1)	—	3,9	1	—	33	54	41	13	—	—	„
162. Rowbick	Suchopol	Suchopol	6,0	Białowieża	22,0	1	73,5	1	73,5	—	1	2 (1)	—	—	1	—	33	71	71	—	—	—	„
163. Rudka	Rudka	Brańsk	8,0	Szepietowo	21,0	2	58,2	—	—	—	—	—	—	0,2	3	—	90	124	109	—	14	1	„
164. Rybaki	Narew	Narew	7,0	Narewka	10,0	1	11,4	—	—	—	—	—	—	—	1	—	39	39	26	13	—	—	„
165. Sady	Narojki	Drohiczyn n. Bugiem	5,0	Siemiatycze	10,0	1	56,0	1	56,0	—	1	4 (1)	—	—	1	—	34	35	35	—	—	—	„
166. Saki	Kleszczele	Kleszczele	5,0	Kleszczele	6,5	1	18,0	—	—	—	—	—	—	—	1	2	38	44	44	—	—	—	„
167. Saki	Narew	Narew	5,0	Żednia	15,0	1	39,0	1	39,0	—	1	3 (1)	—	—	1	—	34	38	33	5	—	—	„
168. Samułki Wielkie	Wyszki	Strabla	6,0	Strabla	6,0	1	14,6	—	—	—	—	—	—	—	1	—	40	48	48	—	—	—	„
169. Sasiny	Milejczyce	Milejczyce	6,0	Nurzec	12,0	1	25,0	1	25,0	—	1	4 (1)	—	—	1	—	34	47	8	39	—	—	„
170. Siekluki	Widźgowo	Boćki	5,0	Bielsk Podlaski	21,0	1	24,0	—	—	—	—	—	—	—	1	—	32	38	38	—	—	—	„
171. Siele	„	„	9,0	„	25,0	1	55,8	1	55,8	—	1	4 (1)	0,4	—	1	1	34	50	33	17	—	—	„
172. Sieniewice	Narojki	Drohiczyn n. Bugiem	3,0	Siemiatycze	21,0	1	28,5	—	—	1	—	—	—	—	1	—	32	40	36	4	—	—	„
173. Skórzec	Skórzec	Ciechanowiec	9,0	Czyżew	26,0	2	61,4	2	61,4	—	1	3 (1)	—	0,6	2	1	68	77	55	22	—	—	„
174. Skupowo	Masiewo	Narewka	4,5	Narewka	8,0	1	26,9	—	—	1	—	—	—	0,6	1	—	30	54	48	6	—	—	„
175. Słochy Anopolskie	Siemiatycze	Siemiatycze	4,0	Siemiatycze	8,0	1	18,0	—	—	—	—	—	—	—	1	—	34	34	34	—	—	—	„
176. Smarklice	Narojki	Śledzianów	6,0	„	22,0	1	26,5	—	—	—	—	—	—	—	1	—	31	35	25	10	—	—	„
177. Sobiatyn	Milejczyce	Milejczyce	6,0	Nurzec	12,0	1	59,5	1	59,5	—	1	3 (1)	0,3	0,8	1	—	32	37	31	3	1	2	„
178. Sokole	Radziwiłłówka	Nurzec	5,0	„	5,0	1	33,4	—	—	—	—	—	—	—	1	—	34	26	26	—	—	—	„
179. Spiczki	Orla	Bielsk podlaski	7,0	Bielsk Podlaski	7,0	1	39,0	1	39,0	—	1	2 (1)	—	—	1	—	30	24	24	—	—	—	„
180. Stadniki	Narojki	Drohiczyn n. Bugiem	16,0	Siemiatycze	24,0	2	49,3	—	—	—	—	—	—	—	2	—	58	63	63	—	—	—	„
181. Stary Berezów	Orla	Bielsk podlaski	20,0	Hajnówka	9,0	1	76,7	1	76,7	—	1	2 (1)	—	0,2	1	1	36	69	34	35	—	—	„
182. Stary Kornin	„	„	12,0	„	8,0	2	75,3	2	75,3	1	1	3 (1)	1,6	2,2	2	1	71	107	80	27	—	—	„
183. Strabla	Wyszki	Strabla	0,0	Strabla	0,1	1	18,0	—	—	—	—	—	—	—	1	—	30	29	20	5	4	—	„
184. Stryki	Łubin	Bielsk podlaski	10,0	Bielsk Podlaski	10,0	1	32,2	—	—	1	—	—	0,5	—	1	—	32	38	38	—	—	—	„
185. Suchopol	Suchopol	Suchopol	0,0	Białowieża	25,0	1	31,8	—	—	—	—	—	—	2,0	1	—	34	44	44	—	—	—	„
186. Suchowolce	Kleszczele	Kleszczele	4,0	Kleszczele	6,0	1	20,0	—	—	1	—	—	—	—	1	1	32	37	37	—	—	—	„
187. Sutno	Radziwiłłówka	Mielnik	5,0	Siemiatycze	16,0	1	15,8	—	—	—	—	—	0,5	1,5	1	—	37	37	35	—	2	—	„
188. Sypnie	Grodzisk	Siemiatycze	22,0	„	30,0	1	20,3	—	—	—	—	—	—	—	1	—	34	41	39	2	—	—	„
189. Szczyty	Orla	Bielsk podlaski	12,0	Bielsk Podlaski	12,0	1	41,0	1	41,0	—	1	3 (1)	—	1,1	1	1	36	53	51	2	—	—	„
190. Szerszenie	Radziwiłłówka	Siemiatycze	7,0	Siemiatycze	0,5	1	64,0	1	64,0	—	1	3 (1)	0,3	—	1	1	36	31	30	1	—	—	„
191. Szmurły	Widźgowo	Brańsk	6,0	Bielsk Podlaski	31,0	2	32,0	—	—	—	—	—	—	2,0	2	—	60	68	68	—	—	—	„
192. Śledzianowo	Narojki	Śledzianów	0,0	Siemiatycze	22,0	6	109,8	—	—	—	—	—	—	—	5	1	152	150	88	50	12	—	„
193. Teremyski	Białowieża	Białowieża	6,0	Czerlonka	6,0	1	35,8	—	—	—	—	—	—	—	1	—	34	38	28	—	6	4	„
194. Tołwin	Siemiatycze	Siemiatycze	9,0	Nurzec	10,0	1	24,5	—	—	1	—	—	—	—	1	1	34	48	47	1	—	—	„
195. Topczewo	Topczewo	Brańsk	12,0	Łapy	16,0	2	35,8	—	—	—	—	—	—	—	2	1	64	82	55	27	—	—	„
196. Truski	Łubin	Bielsk podlaski	15,0	Bielsk Podlaski	15,0	1	25,0	—	—	—	—	—	—	—	1	—	34	45	36	9	—	—	„
197. Trzaski	Skórzec	Ciechanowiec	6,0	Czyżew	24,0	1	24,0	—	—	—	—	—	—	—	1	—	34	46	46	—	—	—	„
198. Trześcianka	Narew	Narew	8,0	Narewka	30,0	2	110,9	2	110,9	2	1	5 (1)	—	0,8	2	—	60	100	100	—	—	—	„
199. Trzywieża	Łosinka	Hajnówka	11,0	Hajnówka	11,0	1	34,5	—	—	—	—	—	—	—	1	—	30	40	21	19	—	—	„
200. Turna Wielka	Siemiatycze	Siemiatycze	6,9	Siemiatycze	5,0	1	28,2	—	—	1	—	—	—	—	1	—	34	60	34	25	1	—	„
201. Tuszemla	Masiewo	Narewka	14,0	Narewka	18,0	1	21,5	—	—	—	—	—	—	—	1	—	33	46	46	—	—	—	„
202. Twarogi Lackie	Skórzec	Ciechanowiec	16,0	Czyżew	35,0	1	21,4	—	—	—	—	—	—	—	1	—	34	40	40	—	—	—	„
203. Tworkowice	„	„	4,0	„	24,0	1	22,4	—	—	—	—	—	—	—	1	—	34	44	37	7	—	—	„
204. Tyniewicze Wielkie	Narew	Narew	8,0	Bielsk Podlaski	21,0	1	20,0	—	—	1	—	—	—	0,1	1	—	32	75	50	19	4	2	„
205. Wałki	Kąty	Boćki	12,0	Nurzec	11,0	1	23,4	—	—	—	—	—	—	—	1	1	34	35	27	8	—	—	„
206. Warpechy Stare	Wyszki	Strabla	7,0	Strabla	7,0	1	24,0	—	—	—	—	—	—	—	1	—	34	56	47	9	—	—	„
207. Waśki	Narew	Narew	4,0	Narewka	15,0	1	56,0	1	56,0	1	1	3 (1)	0,2	—	1	—	34	49	30	18	1	—	„
208. Wiercień	Łubin	Boćki	3,0	Bielsk Podlaski	16,0	1	24,8	—	—	—	—	—	—	—	1	—	34	58	11	47	—	—	„
209. Wiercień Wielki	Siemiatycze	Siemiatycze	8,0	Siemiatycze	16,0	1	12,0	—	—	—	—	—	—	—	1	—	32	40	24	—	16	—	„

SZKOŁA siedziba, wzgl. nazwa	GMINA w miastach ulica i Nr. domu	URZĄD POCZTOWY Nazwa	URZĄD POCZTOWY Odległość w km.	STACJA KOLEJOWA Nazwa	STACJA KOLEJOWA Odległość w km.	IZBY LEKCYJNE Ogółem liczba	IZBY LEKCYJNE Ogółem pow. w m²	IZBY LEKCYJNE W budynkach własnych liczba	IZBY LEKCYJNE W budynkach własnych pow. w m²	INNE IZBY SZKOLNE	MIESZKANIA NAUCZYCIELI W BUDYNKACH WŁASNYCH Mieszkań	MIESZKANIA NAUCZYCIELI W BUDYNKACH WŁASNYCH Izb (w tem kuchen)	GRUNTY SZKOLNE W HEKT. W użyciu szkoły	GRUNTY SZKOLNE W HEKT. W użyciu nauczycieli	NAUCZYCIELE W charakterze etatowych	NAUCZYCIELE W charakterze nieetatowych	GODZIN LEKCYJ TYGODNIOWO	DZIECI ZAPISANE DO SZKOŁY Ogółem	DZIECI ZAPISANE DO SZKOŁY Uczęszczające z odległości —1 km.	1—2 km.	2—3 km.	ponad 3 km.	JĘZYK NAUCZANIA
210. Wiluki	Białowieża	Białowieża	36,0	Hajnówka	14,0	1	15,4	—	—	—	—	—	—	—	1	—	28	68	17	12	4	35	p.
211. Winna-Chroły	Skórzec	Ciechanowiec	5,0	Czyżew	24,0	1	20,3	—	—	—	—	—	—	—	1	—	34	53	53	—	—	—	„
212. Wojtki	Widźgowo	Brańsk	14,0	Bielsk Podlaski	25,0	2	87,0	2	87,0	—	1	3 (1)	1,0	—	2	—	58	68	50	18	—	—	„
213. Wojtkowice Stare	Skórzec	Ciechanowiec	8,0	Czyżew	28,0	1	22,5	—	—	—	—	—	—	—	1	—	34	38	22	16	—	—	„
314. Wólka Pietkowska	Topczewo	Brańsk	14,0	Łapy	13,0	1	20,0	—	—	—	—	—	—	—	1	—	34	37	37	—	—	—	„
215. Wólka Zamkowa	Narojki	Drohiczyn n. Bugiem	4,0	Siemiatycze	24,0	1	56,0	1	56,0	1	1	3 (1)	—	0,8	1	—	35	33	33	—	—	—	„
216. Wygonów	Kąty	Boćki	7,0	Nurzec	16,0	1	42,2	1	42,2	—	1	3 (1)	—	—	1	2	37	46	38	8	—	—	„
217. Wyszki	Wyszki	Strabla	10,0	Strabla	10,0	1	20,0	—	—	—	—	—	—	—	1	1	36	65	23	34	8	—	„
218. Zabłocie	Milejczyce	Nurzec	6,0	Nurzec	6,0	1	20,0	—	—	—	—	—	—	—	1	—	33	51	32	18	1	—	„
219. Zajęczniki	Siemiatycze	Drohiczyn n. Bugiem	5,0	Siemiatycze	14,0	1	45,1	1	45,1	1	1	3 (1)	—	0,8	1	—	34	57	57	—	—	—	„
220. Zalesie	Topczewo	Brańsk	11,0	Łapy	15,0	1	35,4	—	—	—	—	—	—	—	1	—	30	48	41	7	—	—	„
221. Załuskie Koronne	Domanowo	„	6,0	Szepietowo	24,0	1	16,0	—	—	—	—	—	—	—	1	—	33	32	32	—	—	—	„
222. Zaręby	Grodzisk	Nurzec	14,0	Nurzec	14,0	1	20,0	—	—	—	—	—	—	—	1	1	39	49	33	16	—	—	„
223. Zawady	Łubin	Bielsk podlaski	8,0	Bielsk Podlaski	8,0	1	22,5	—	—	—	—	—	—	—	1	—	34	54	35	19	—	—	„
224. Zubowo	Pasynki	„	10,0	„	10,0	1	56,0	1	56,0	—	1	3 (1)	—	—	1	—	30	39	39	—	—	—	„
225. Żale	Skórzec	Ciechanowiec	14,0	Czyżew	32,0	1	25,5	—	—	—	—	—	0,6	2,2	1	—	34	36	34	2	—	—	„
226. Żerczyce	Milejczyce	Nurzec	1,0	Nurzec	1,0	1	86,9	1	86,9	—	1	4 (1)	—	1,0	1	—	36	71	62	8	1	—	„
227. Żery Bystre	Grodzisk	Ciechanowiec	12,0	Czyżew	30,0	1	24,0	—	—	—	—	—	—	—	1	—	34	32	16	16	—	—	„
228. Żuki	Kleszczele	Kleszczele	6,0	Kleszczele	6,0	1	19,1	—	—	—	—	—	—	—	1	—	32	58	26	32	—	—	„
229. Żurobice	Kąty	Boćki	16,0	Nurzec	12,0	1	37,5	1	37,5	1	1	3 (1)	1,0	3,0	1	2	38	54	54	—	—	—	„
4. Powiat Grodno																							
MIASTO:																							
Grodno:																							
1. powsz. nr. 1.	ul. Północna 1	Grodno	0,7	Grodno	0,2	9	518,8	9	518,8	6	3	5 (1)	—	—	9	4	247	342	295	—	—	47	p.
2. „ „ 2.	„ Piłsudskiego 4	„	0,0	„	0,0	6	336,5	6	336,5	1	1	4 (1)	—	—	9	1	253	357	357	—	—	—	„
3. „ „ 3.	„ Bernardyńska 1	„	0,0	„	0,0	9	800,0	—	—	3	—	—	—	—	11	—	265	342	342	—	—	—	„
4. „ „ 4.	pl. Teatralny 6	„	0,0	„	0,0	6	237,1	—	—	—	—	—	—	—	7	1	204	262	207	55	—	—	b.
5. „ „ 5.	ul. Listowskiego 4	„	0,5	„	2,0	3	103,0	—	—	—	—	—	—	—	4	1	129	185	173	1	9	2	p.
6. „ „ 6.	„ Dzielna 6	„	0,0	„	0,0	6	368,6	6	368,6	3	1	1 (-)	—	—	12	1	310	449	438	—	8	3	„
7. „ „ 7.	„ Młynarska 19	„	0,0	„	0,0	2	67,5	—	—	—	—	—	—	—	3	1	90	149	147	2	—	—	„
Druskieniki:																							
8. powsz. nr. 1.	„ Niemeńska 5	Druskieniki	0,4	Druskieniki	18,0	4	156,4	—	—	3	—	—	—	3,2	4	—	110	155	146	4	1	4	„
9. „ „ 2.	„ Polska 10	„	1,0	„	18,0	1	33,0	—	—	3	—	—	—	—	1	—	34	46	37	9	—	—	„
Indura:																							
10. pow. im. H. Sienkiewicza	„ Grodzieńska 1	Indura	0,0	Kuźnica	15,0	6	241,0	5	203,2	1	1	3 (1)	—	0,1	6	1	169	221	141	59	—	21	„
Krynki:																							
11. pow. im. E. Orzeszkowej	„ Szkolna 1	Krynki	0,0	Sokółka	23,0	9	315,0	6	230,7	1	1	3 (1)	—	—	12	—	261	448	426	4	—	18	„
Skidel:																							
12. pow. im. T. Kościuszki	„ Rynkowa 1	Skidel	0,2	Skidel	3,0	5	127,4	2	65,4	1	1	3 (1)	1,0	—	5	2	146	230	125	69	15	21	„
WIEŚ:																							
1. Alekszyce	Brzostowica Mała	Mała Brzostowica	6,0	Brzostowica	28,0	2	61,1	2	61,1	—	1	3 (1)	—	3,2	2	1	62	91	37	37	—	17	„
2. Baranowo	Łasza	Łasza	8,0	Grodno	20,0	2	70,3	2	70,3	—	1	4 (1)	—	—	2	1	62	80	70	10	—	—	„
3. Berszty	Berszty	Berszty	10,0	Druskieniki	21,0	4	196,0	4	196,0	—	2	7 (2)	—	2,0	4	1	120	170	153	8	6	3	„
4. Bielakowszczyzna	Skidel	Skidel	6,0	Skidel	9,0	1	36,0	—	—	—	—	—	—	—	1	1	30	59	59	—	—	—	„
5. Boguszówka	Hoża	Grodno	12,0	Grodno	12,0	1	52,0	—	—	—	—	—	—	—	1	—	32	72	63	3	6	—	„
6. Bondary	Jeziory	Jeziory	10,0	Jeziory	10,0	2	103,2	2	103,2	—	2	6 (2)	—	—	2	—	58	121	64	44	13	—	„
7. Brzostowica Mała	Brzostowica Mała	Mała Brzostowica	0,2	Brzostowica	24,0	3	168,6	3	168,6	1	3	6 (2)	—	—	3	2	90	143	40	66	30	7	„
8. Brzostowica Wielka	Brzostowica Wielka	Wielka Brzostowica	0,0	„	10,0	5	202,0	4	143,1	1	—	—	—	0,1	6	2	174	248	207	22	19	—	„

SZKOŁA siedziba, wzgl. nazwa	GMINA w miastach ulica i Nr. domu	URZĄD POCZTOWY: Nazwa	URZĄD POCZTOWY: Odległość w km.	STACJA KOLEJOWA: Nazwa	STACJA KOLEJOWA: Odległość w km	IZBY LEKCYJNE: Ogółem: liczba	IZBY LEKCYJNE: Ogółem: pow. w m.²	IZBY LEKCYJNE: W budynkach własnych: liczba	IZBY LEKCYJNE: W budynkach własnych: pow. w m.²	INNE IZBY SZKOLNE	MIESZKANIA NAUCZYCIELI W BUDYNKACH WŁASNYCH: Mieszkań	MIESZKANIA NAUCZYCIELI W BUDYNKACH WŁASNYCH: Izb (w tem kuchen)	GRUNTY SZKOLNE W HEKT.: W użyciu: szkoły	GRUNTY SZKOLNE W HEKT.: W użyciu: nauczycieli	NAUCZYCIELE: W charakterze: etatowych	NAUCZYCIELE: W charakterze: nieetatowych	GODZIN LEKCYJ TYGODNIOWO	DZIECI ZAPISANE DO SZKOŁY: Ogółem	DZIECI ZAPISANE DO SZKOŁY: Uczęszczające z odległości: —1 km.	1—2 km.	2—3 km.	ponad 3 km.	JĘZYK NAUCZANIA
9. Brzostowiczany	Brzostowica Wielka	Wielka Brzostowica	1,0	Brzostowica	12,0	1	13,5	—	—	—	—	—	—	1,7	1	—	30	36	36	—	—	—	p.
10. Budowla	Żydomla	Skidel	12,0	Żytomla	5,0	1	20,0	—	—	—	—	—	7,0	—	1	—	30	64	50	14	—	—	„
11. Burniewo	Hudziewicze	Łunna	15,0	Czerlona	20,0	1	21,1	—	—	—	—	—	—	—	1	—	30	60	38	22	—	—	„
12. Bylczyce	Żydomla	Grodno	20,0	Żytomla	3,0	1	32,6	—	—	—	—	—	—	—	1	1	32	55	40	13	—	2	„
13. Chaniewicze	Skidel	Skidel	10,0	Czerlona	10,0	1	29,1	—	—	—	—	—	—	—	1	1	31	60	46	14	—	—	„
14. Ciecierówka	Brzostowica Wielka	Wielka Brzostowica	3,0	Brzostowica	3,0	1	56,3	—	—	1	—	—	—	—	1	1	34	79	22	35	18	4	„
15. Cydowicze	Hoża	Grodno	11,0	Grodno	11,0	1	36,7	—	—	—	—	—	—	—	1	—	32	56	38	16	2	—	„
16. Czerlona	Skidel	Łunna	4,0	Czerlona	2,5	2	61,9	2	61,9	—	1	3 (1)	3,0	—	2	—	30	74	15	48	11	—	„
17. Czerlonka	Dubno	„	7,0	„	1,5	1	22,7	—	—	—	—	—	—	—	1	—	30	42	42	—	—	—	„
18. Czeszczewlany	Hoża	Grodno	7,0	Grodno	7,0	2	62,0	1	43,9	—	1	2 (1)	—	1,7	2	—	60	90	64	26	—	—	„
19. Daniłowce	Wołpa	Wołpa	5,0	Roś	8,0	1	14,0	—	—	—	—	—	—	—	1	—	30	56	56	—	—	—	„
20. [Daszkowce]	[Mosty]	[Mosty]	[5,0]	[Mosty]	[6,0]	—	—	—	—	—	—	—	—	—	—	—	—	—	—	—	—	—	•
21. Długopol	Wołpa	Wołpa	4,0	Roś	11,0	1	40,0	—	—	—	—	—	—	—	1	—	30	45	40	5	—	—	p.
22. Doroszewicze	Łasza	Łasza	7,5	Grodno	20,0	1	22,5	—	—	—	—	—	—	—	1	—	30	47	47	—	—	—	„
23. Dubno	Dubno	Łunna	6,0	Czerlona	6,0	3	181,4	3	181,4	2	3	6 (3)	0,2	0,6	3	1	89	112	96	16	—	—	„
24. Dubowce	Wołpa	Wołpa	4,0	Roś	7,0	1	29,3	—	—	—	—	—	—	—	1	—	32	57	35	11	11	—	„
25. Dudki	Berszty	Sobakińce	7,0	Marcinkańce	28,0	1	28,2	—	—	—	—	—	—	—	1	1	32	55	55	—	—	—	„
26. Dziemitkowo	Indura	Indura	5,0	Kuźnica	10,0	1	18,7	—	—	—	—	—	—	—	1	—	30	48	22	26	—	—	„
27. Dzieniewice	Brzostowica Mała	Mała Brzostowica	5,0	Brzostowica	16,0	1	55,3	1	55,3	—	1	2 (1)	—	—	1	—	32	90	58	20	12	—	„
28. Ejminowce	Brzostowica Wielka	Wielka Brzostowica	4,0	„	14,0	1	72,0	1	72,0	—	1	3 (1)	—	0,5	1	—	32	84	78	—	6	—	„
29. Ejsymonty	Wiercieliszki	Żytomla	6,0	Żytomla	5,0	1	27,3	—	—	—	—	—	—	—	2	1	34	53	45	8	—	—	„
30. Grandzicze	Hoża	Grodno	4,0	Grodno	5,0	2	67,3	—	—	—	—	—	—	—	2	—	60	102	70	—	32	—	„
31. [Gromowicze]	[Kamionka]	[Skidel]	[22,0]	[Skidel]	[22,0]	—	—	—	—	—	—	—	—	—	—	—	—	—	—	—	—	—	•
32. Hlebowicze	Indura	Indura	10,0	Grodno	35,0	1	17,5	—	—	—	—	—	—	—	1	—	30	34	34	—	—	—	p.
33. Hłuszniewo	Berszty	Porzecze k. Grodna	8,0	Druskieniki	8,0	1	24,0	—	—	—	—	—	—	—	1	—	30	42	37	3	2	—	„
34. Hoduny	Porzecze	„ „ „	4,0	„	4,0	1	19,3	—	—	—	—	—	—	—	1	—	32	57	57	—	—	—	„
35. Hołowacze	Skidel	Skidel	5,0	Skidel	7,0	1	45,0	1	45,0	1	1	2 (1)	—	1,1	1	1	32	74	27	40	7	—	„
36. Hołynka	Hołynka	Wielka Brzostowica	8,0	Brzostowica	7,0	3	131,2	3	131,2	1	2	5 (1)	0,3	0,8	3	—	88	195	69	84	30	12	„
37. [Hołynka]	[Mosty]	[Mosty]	[4,0]	[Mosty]	[5,0]	—	—	—	—	—	—	—	—	—	—	—	—	—	—	—	—	—	•
38. Hoża	Hoża	Grodno	15,0	Grodno	15,0	3	118,9	3	118,9	—	2	3 (1)	0,3	—	3	—	88	135	96	—	34	5	p.
39. Hubinka	Jeziory	Jeziory	6,0	Zakrzewszczyzna	1,5	2	81,3	2	81,3	1	2	4 (1)	0,5	0,5	2	1	58	81	16	44	21	—	„
40. Hudziewicze	Hudziewicze	Łunna	12,0	Czerlona	17,0	2	66,7	2	66,7	—	1	3 (1)	—	0,9	2	—	60	86	74	6	6	—	„
41. Ignatowicze	Krynki	Krynki	6,0	Sokółka	30,0	1	45,0	1	45,0	—	1	2 (1)	—	0,5	1	—	32	51	44	7	—	—	„
42. Jabłonowo	Łunna	Łunna	4,0	Czerlona	9,0	1	48,0	1	48,0	1	1	3 (1)	0,2	—	1	1	32	73	23	19	31	—	„
43. Jakubowicze	Berszty	Berszty	7,0	Druskieniki	27,0	1	40,1	—	—	—	—	—	—	—	1	—	30	59	56	—	3	—	„
44. Jałowszczyzna	Hoża	Grodno	8,0	Grodno	8,0	1	34,0	—	—	—	—	—	—	—	1	—	30	39	39	—	—	—	„
45. [Jarmolicze]	[Indura]	[Indura]	[10,0]	[Grodno]	[34,0]	—	—	—	—	—	—	—	—	—	—	—	—	—	—	—	—	—	•
46. [Jeziorki]	[Porzecze]	[Porzecze k. Grodna]	[10,0]	[Druskieniki]	[10,0]	—	—	—	—	—	—	—	—	—	—	—	—	—	—	—	—	—	•
47. Jeziory	Jeziory	Jeziory	0,5	Jeziory	1,0	3	98,4	—	—	1	—	—	—	—	3	1	94	143	132	—	3	8	p.
48. Jodkiewicze Wielkie	Wielkie Ejsymonty	Indura	12,0	Grodno	38,0	2	123,0	2	123,0	—	1	2 (1)	0,1	0,2	2	—	60	93	86	5	2	—	„
49. Jurewicze	Żydomla	Skidel	8,0	Żytomla	3,0	1	48,0	—	—	—	—	—	—	—	1	—	32	61	28	—	33	—	„
50. Kamionka	Kamionka	„	18,0	Skidel	21,0	3	126,9	2	98,9	—	1	3 (1)	0,3	—	3	1	94	171	45	76	43	7	„
51. Kaplica Mała	Wiercieliszki	Grodno	4,0	Grodno	4,0	2	75,0	2	75,0	—	2	2 (-)	—	3,3	2	1	60	84	84	—	—	—	„
52. Kaszubińce	Skidel	Skidel	7,0	Skidel	8,0	1	23,2	—	—	—	—	—	—	—	1	2	34	45	42	3	—	—	„
53. Kiełbasin	Hornica	Grodno	6,0	Łososna	2,0	1	44,0	—	—	—	—	—	—	—	1	1	30	48	32	8	—	8	„
54. Kołpaki	„	„	14,0	Grodno	14,0	1	15,0	—	—	—	—	—	—	—	1	—	30	48	27	21	—	—	„
55. Kopciówka	„	„	12,0	„	12,0	2	105,0	2	105,0	—	2	4 (1)	—	0,3	2	1	62	100	25	13	25	37	„
56. Koszewniki	„	„	6,0	„	6,0	1	27,9	1	27,9	2	1	3 (1)	0,6	—	1	1	32	51	51	—	—	—	„
57. Kotra	Skidel	Skidel	4,0	Skidel	3,5	1	27,8	—	—	—	—	—	—	—	2	2	32	49	49	—	—	—	„
58. Kowalicze Wielkie	Łasza	Łasza	2,0	Grodno	25,0	1	34,2	1	34,2	—	1	1 (-)	—	—	1	1	32	34	34	—	—	—	„
59. Kowszowo	Skidel	Skidel	7,0	Skidel	6,0	1	31,5	—	—	—	—	—	—	1,1	1	—	30	53	43	10	—	—	„
60. Kozakowce	Dubno	Łunna	9,0	Czerlona	3,0	1	21,0	—	—	—	—	—	—	—	1	—	30	32	32	—	—	—	„
61. [Kozły]	[Indura]	[Indura]	[9,0]	[Grodno]	[33,0]	—	—	—	—	—	—	—	—	—	—	—	—	—	—	—	—	—	•
62. Kruszyniany	Hołynka	Wielka Brzostowica	12,0	Brzostowica	12,0	2	54,0	—	—	—	—	—	0,3	0,8	2	—	58	96	96	—	—	—	p.
63. Kuńdzicze	Krynki	Krynki	6,0	Sokółka	24,0	1	22,5	—	—	—	—	—	—	—	1	—	32	70	54	12	4	—	„
64. Kurczowce	„	„	9,5	Kuźnica	21,0	1	16,4	—	—	—	—	—	—	—	1	—	30	44	44	—	—	—	„
65. Kuźmicze	Łasza	Łasza	8,0	Czerlona	16,0	1	18,0	—	—	—	—	—	—	—	1	—	30	36	22	14	—	—	„

SZKOŁA siedziba, wzgl. nazwa	GMINA w miastach ulica i Nr. domu	URZĄD POCZTOWY Nazwa	URZĄD POCZTOWY Odległość w km.	STACJA KOLEJOWA Nazwa	STACJA KOLEJOWA Odległość w km.	IZBY LEKCYJNE Ogółem liczba	IZBY LEKCYJNE Ogółem pow. w m.²	IZBY LEKCYJNE W budynkach własnych liczba	IZBY LEKCYJNE W budynkach własnych pow. w m.²	INNE IZBY SZKOLNE	MIESZKANIA NAUCZYCIELI W BUDYNKACH WŁASNYCH Mieszkań	MIESZKANIA NAUCZYCIELI W BUDYNKACH WŁASNYCH Izb (w tem kuchen)	GRUNTY SZKOLNE W HEKT. W użyciu szkoły	GRUNTY SZKOLNE W HEKT. W użyciu nauczycieli	NAUCZYCIELE W charakterze etatowych	NAUCZYCIELE W charakterze nieetatowych	GODZIN LEKCYJ TYGODNIOWO	DZIECI ZAPISANE DO SZKOŁY Ogółem	DZIECI ZAPISANE DO SZKOŁY Uczęszczające z odległości —1 km.	1—2 km.	2—3 km.	ponad 3 km.	JĘZYK NAUCZANIA
66. Likówka	Łasza	Łasza	3,0	Grodno	21,0	1	50,0	1	50,0	—	1	3 (1)	0,2	—	1	—	30	41	30	—	11	—	p.
67. Lapicze	Krynki	Krynki	4,0	Brzostowica	15,0	1	19,0	—	—	—	—	—	—	—	1	—	30	38	32	5	1	—	„
68. Łapienki	Hoża	Grodno	6,0	Grodno	6,0	1	18,9	—	—	—	—	—	—	—	1	1	32	46	43	—	—	3	„
69. Łasza	Łasza	Łasza	0,5	„	24,0	3	156,0	3	156,0	—	3	7 (3)	—	0,6	3	1	90	144	65	26	53	—	„
70. Łazy	Wołpa	Wołpa	4,0	Roś	7,0	1	26,2	—	—	—	—	—	—	—	1	—	30	64	64	—	—	—	„
71. Łukawica	Hoża	Grodno	23,0	Grodno	23,0	1	28,8	—	—	—	—	—	—	—	1	—	30	61	61	—	—	—	„
72. Łunna	Łunna	Łunna	0,0	Czerlona	5,0	4	139,6	1	56,6	1	1	3 (1)	—	—	5	2	154	212	140	—	54	18	„
73. Maciejewicze	Wielkie Ejsymonty	Indura	10,0	„	25,0	2	82,0	2	82,0	—	2	3 (1)	1,0	—	2	—	60	102	9	82	11	—	„
74. Makarowce	Krynki	Krynki	8,0	Sokółka	21,0	1	15,2	—	—	—	—	—	—	—	1	1	34	48	48	—	—	—	„
75. Małachowicze	Hornica	Grodno	5,0	Grodno	5,0	1	36,0	1	36,0	—	1	3 (1)	—	—	1	1	33	96	26	70	—	—	„
76. Małe Ejsymonty	Brzostowica Mała	Mała Brzostowica	3,0	Brzostowica	26,0	1	60,0	1	60,0	—	1	2 (1)	—	—	1	—	30	44	21	23	—	—	„
77. Marcinkańce	Marcinkowice	Marcinkańce	1,5	Marcinkańce	2,0	2	87,6	1	56,2	—	1	4 (1)	—	—	3	—	74	96	54	25	15	2	p. l.
78. Massalany	Wielkie Ejsymonty	Indura	15,0	Grodno	39,0	1	22,8	—	—	—	—	—	—	—	1	—	30	70	50	20	—	—	p.
79. Masztalery	Łunna	Łunna	7,0	Czerlona	14,0	2	100,0	2	100,0	—	2	4 (1)	—	0,4	2	1	59	76	59	16	1	—	„
80. Mieszetniki	„	„	6,0	„	9,0	1	28,6	—	—	—	—	—	—	—	1	1	32	98	61	—	34	3	„
81. Mikielewszczyzna	Mosty	Mosty	14,0	Mosty	14,0	1	36,0	—	—	1	—	—	—	—	1	1	32	77	75	—	—	2	„
82. Milewce	Kamionka	Skidel	25,0	Różanka n. Niemnem	14,0	1	17,9	—	—	—	—	—	—	—	1	2	33	46	34	12	—	—	„
83. Mordasowo	Marcinkańce	Marcinkańce	12,0	Marcinkańce	12,0	1	48,8	—	—	—	—	—	—	—	1	1	38	38	38	—	—	—	p. i l.
84. Mostowlany	Hołynka	Jałówka	5,0	Krynki	6,0	1	25,0	—	—	—	—	—	—	2,5	1	1	30	71	53	—	—	18	p.
85. Mostowlany	Skidel	Skidel	3,5	Skidel	3,0	1	30,0	—	—	—	—	—	—	—	1	—	30	51	11	26	14	—	„
86. Mosty	Mosty	Mosty	6,0	Mosty	6,0	2	70,0	—	—	—	—	—	—	—	2	1	65	107	106	1	—	—	„
87. Mosty	„	„	6,5	„	6,5	1	25,4	—	—	—	—	—	—	—	1	1	32	52	51	—	—	1	„
88. [Nieporożmowce]	[Hołynka]	[Wielka Brzostowica]	[10,0]	[Brzostowica]	[14,0]	—	—	—	—	—	—	—	—	—	—	—	—	—	—	—	—	—	„
89. Nowa Ruda	Berszty	Porzecze k. Grodna	9,0	Druskieniki	9,0	1	100,0	—	—	—	—	—	—	—	2	1	36	64	64	—	—	—	p.
90. Obuchowicze	Żydomla	Skidel	12,0	Żytomla	3,0	1	48,0	—	—	—	—	—	—	—	1	—	32	42	42	—	—	—	„
91. Ochrymowce	Skidel	„	6,0	Skidel	9,0	1	41,0	—	—	—	—	—	—	—	2	—	30	60	58	2	—	—	„
92. Odła	Krynki	Krynki	14,0	Sokółka	20,0	1	12,3	—	—	—	—	—	—	—	1	—	30	49	44	5	—	—	„
93. Ogrodyszcze	Berszty	Berszty	15,0	Marcinkańce	18,0	1	24,8	—	—	—	—	—	—	—	1	—	30	30	27	—	—	3	„
94. Ogryzki	Wołpa	Wołpa	5,5	Roś	18,0	1	32,4	—	—	—	—	—	—	—	1	—	31	62	49	13	—	—	„
95. Oleszewicze	Kamionka	Skidel	30,0	Mosty	16,0	1	31,5	—	—	1	—	—	—	—	1	—	32	53	32	16	5	—	„
96. Ozierany Wielkie	Hołynka	Krynki	10,0	Brzostowica	15,0	2	56,7	1	42,0	—	1	3 (1)	1,0	—	2	—	59	115	42	21	52	—	„
97. Petelczyce	Indura	Indura	12,0	Kuźnica	17,0	1	20,0	—	—	—	—	—	—	—	1	—	32	48	31	17	—	—	„
98. Piłki	Hudziewicze	Łunna	7,0	Czerlona	12,0	1	32,9	—	—	—	—	—	—	—	1	—	30	54	54	—	—	—	„
99. Piłownia	Berszty	Berszty	5,0	Druskieniki	25,0	1	65,0	—	—	—	—	—	—	—	1	—	30	40	17	23	—	—	„
100. Plebanowce	Indura	Indura	9,0	Kuźnica	17,0	1	30,0	—	—	—	—	—	—	—	1	—	30	53	44	9	—	—	„
101. Poczobuty	„	„	11,0	„	20,0	1	32,0	—	—	—	—	—	—	—	1	—	32	40	17	23	—	—	„
102. Pohorany	Hornica	Grodno	8,0	Grodno	10,0	1	24,0	—	—	1	—	—	—	—	1	—	32	53	38	—	15	—	„
103. Pohorany	Łasza	Łasza	5,0	„	20,0	2	84,0	2	84,0	—	2	4 (1)	—	—	1	1	34	79	63	16	—	—	„
104. Polnica	Hoża	Grodno	20,0	„	20,0	1	34,5	—	—	—	—	—	—	—	1	1	30	69	66	3	—	—	„
105. Porzecze	Krynki	Krynki	3,0	Sokółka	25,0	1	20,3	—	—	—	—	—	—	—	1	—	30	53	53	—	—	—	„
106. Porzecze	Porzecze	Porzecze k. Grodna	0,5	Druskieniki	0,5	4	102,1	4	102,1	—	2	5 (1)	0,2	0,6	4	2	117	159	143	6	5	5	„
107. Porzecze	Porzecze	„ „ „	4,0	„	4,0	1	27,0	—	—	—	—	—	—	—	1	—	30	46	35	8	3	—	„
108. Przełom	Hoża	Grodno	25,0	Grodno	25,0	1	32,5	—	—	—	—	—	—	—	1	—	35	72	21	22	29	—	„
109. Przygodzicze	Wiercieliszki	„	7,0	„	7,0	1	39,1	1	39,1	—	1	3 (1)	—	—	1	—	30	83	32	—	51	—	„
110. Puhacze	Marcinkańce	Marcinkańce	9,0	Marcinkańce	10,0	1	46,5	—	—	1	—	—	—	—	1	—	30	56	35	6	15	—	p. l.
111. Putryszki	Wiercieliszki	Grodno	8,5	Grodno	8,5	2	34,0	—	—	—	—	—	—	—	2	—	60	78	42	17	19	—	p.
112. Rogacze	Indura	Indura	6,0	„	31,0	1	23,4	—	—	—	—	—	—	—	1	—	30	54	15	39	—	—	„
113. Rotnica	Marcinkańce	Druskieniki	3,0	Druskieniki	16,0	1	44,0	1	44,0	1	1	2 (1)	0,1	—	1	—	30	118	59	5	54	—	„
114. [Rudaki]	[Hołynka]	[Krynki]	[5,0]	[Sokółka]	[24,0]	—	—	—	—	—	—	—	—	—	—	—	—	—	—	—	—	—	„
115. Saroczyce	Dubno	Łunna	11,0	Czerlona	7,0	1	27,0	—	—	1	—	—	—	—	2	1	32	44	30	14	—	—	p.
116. Siedzieniewicze	Hudziewicze	„	12,0	„	17,0	1	20,0	—	—	—	—	—	—	—	1	—	30	66	36	13	17	—	„
117. Siemionówka	Krynki	Krynki	4,0	Sokółka	29,0	1	36,7	—	—	—	—	—	—	—	1	—	32	71	56	—	13	2	„
118. Siwkowo	Wiercieliszki	Grodno	14,0	Żytomla	8,0	1	48,0	1	48,0	1	2	6 (2)	—	—	1	—	30	28	28	—	—	—	„
119. Skomoroszki	Hornica	„	6,0	Grodno	6,0	1	28,0	—	—	—	—	—	—	—	1	—	30	29	29	—	—	—	„
120. Skorzyki	Kamionka	Skidel	15,0	Skidel	15,0	1	28,1	—	—	—	—	—	—	—	1	1	32	62	55	7	—	—	„
121. Słomianka	Hornica	Kuźnica k. Grodna	11,0	Kuźnica	11,0	1	18,7	—	—	—	—	—	—	—	1	—	30	44	34	10	—	—	„
122. Sobolany	Porzecze	Porzecze k. Grodna	10,0	Druskieniki	10,0	1	18,9	—	—	—	—	—	—	—	1	—	30	59	42	17	—	—	„

SZKOŁA siedziba, wzgl. nazwa	GMINA w miastach ulica i Nr. domu	URZĄD POCZTOWY Nazwa	URZĄD POCZTOWY Odległość w km.	STACJA KOLEJOWA Nazwa	STACJA KOLEJOWA Odległość w km.	IZBY LEKCYJNE Ogółem liczba	IZBY LEKCYJNE Ogółem pow. w m.²	IZBY LEKCYJNE W budynkach własnych liczba	IZBY LEKCYJNE W budynkach własnych pow. w m.³	INNE IZBY SZKOLNE	MIESZKANIA NAUCZYCIELI W BUDYNKACH WŁASNYCH Mieszkań	MIESZKANIA NAUCZYCIELI W BUDYNKACH WŁASNYCH Izb (w tem kuchen)	GRUNTY SZKOLNE W HEKT. W użyciu szkoły	GRUNTY SZKOLNE W HEKT. W użyciu nauczycieli	NAUCZYCIELE W charakterze etatowych	NAUCZYCIELE W charakterze nieetatowych	GODZIN LEKCYJ TYGODNIOWO	DZIECI ZAPISANE DO SZKOŁY Ogółem	DZIECI ZAPISANE DO SZKOŁY Uczęszczające z odległości —1 km.	1—2 km.	2—3 km.	ponad 3 km.	JĘZYK NAUCZANIA
123. Stara Ruda	Porzece	Porzece k. Grodna	4,0	Druskieniki	4,0	1	35,0	—	—	—	—	—	—	—	1	—	30	44	41	—	—	3	p.
124. Starowszczyzna	Kamionka	Skidel	18,0	Skidel	18,0	1	36,0	—	—	—	—	—	—	—	1	—	30	46	36	10	—	—	„
125. Stary Dworzec	Wielkie Ejsymonty	Wielka Brzostowica	10,0	Brzostowica	20,0	1	69,2	1	69,2	—	1	3 (1)	0,1	0,1	1	1	34	60	33	10	17	—	„
126. Stefaniszki Małe	Mosty	Mosty	1,0	Mosty	1,0	1	21,0	—	—	—	—	—	—	—	1	—	30	41	30	11	—	—	„
127. Stefaniszki Wielkie	„	„	2,0	„	2,0	1	19,3	—	—	1	—	—	—	—	1	—	30	62	50	7	5	—	„
128. Stryjówka	Jeziory	Jeziory	2,5	Jeziory	2,5	1	30,0	—	—	—	—	—	—	—	1	—	30	65	56	9	—	—	„
129. Strzelce	Łunna	Łunna	5,0	Czerlona	9,0	2	54,3	—	—	—	—	—	—	—	2	1	62	84	71	13	—	—	„
130. Suchenicze	Dubno	„	11,0	„	7,0	1	20,0	—	—	—	—	—	—	—	1	1	30	43	43	—	—	—	„
131. [Szabany]	[Porzecze]	[Porzecze k. Grodna]	[8,0]	[Druskieniki]	[9,0]	—	—	—	—	—	—	—	—	—	—	—	—	—	—	—	—	—	„
132. Szczeniec	Berszty	Ostryna	8,0	Skidel	18,0	1	80,0	1	80,0	—	1	4 (1)	1,0	—	2	—	41	48	48	—	—	—	p.
133. Świsłocz Dolna	Łasza	Łunna	12,0	Czerlona	17,0	2	75,0	—	—	—	—	—	—	1,1	2	1	64	101	65	9	6	21	„
134. Tobolska Budka	Wiercieliszki	Grodno	19,5	Jeziory	6,0	1	24,3	—	—	—	—	—	—	—	1	—	30	53	19	8	26	—	„
135. Tołłoczki	Żydomla	Skidel	12,0	Żytomla	1,0	1	20,0	—	—	—	—	—	—	—	1	—	30	42	42	—	—	—	„
136. Tupiczany	Wołpa	Wołpa	5,0	Roś	5,0	1	20,0	—	—	—	—	—	—	—	1	—	30	48	48	—	—	—	„
137. Tużewlany	Wiercieliszki	Grodno	12,0	Grodno	12,0	1	36,1	—	—	—	—	—	—	—	1	—	30	60	60	—	—	—	„
138. Wielkie Ejsymonty	Wielkie Ejsymonty	Indura	18,0	Czerlona	22,0	2	97,0	2	97,0	1	1	2 (1)	—	0,9	2	—	60	84	28	21	35	—	„
139. Wiercieliszki	Wiercieliszki	Grodno	11,5	Grodno	11,5	5	284,2	5	284,2	1	3	7 (3)	—	0,5	4	1	114	175	86	39	50	—	„
140. Wierzchpole	Hoża	„	19,0	Druskieniki	12,0	1	34,2	—	—	—	—	—	—	—	1	—	30	41	36	—	5	—	„
141. Wierzchowlany	Brzostowica Mała	Mała Brzostowica	4,5	Brzostowica	4,5	1	32,2	—	—	—	—	—	—	—	1	—	30	69	54	2	13	—	„
142. Wiszniówka	Indura	Indura	11,0	Grodno	35,0	1	20,0	—	—	—	—	—	—	—	1	—	32	47	47	—	—	—	„
143. Wołotyń	Wielkie Ejsymonty	„	20,0	Czerlona	28,0	1	15,0	—	—	—	—	—	—	—	1	—	30	49	33	16	—	—	„
144. Wołpa	Wołpa	Wołpa	1,0	Roś	12,0	4	214,6	4	214,6	—	1	3 (1)	1,0	2,0	4	1	121	176	101	25	26	24	„
145. Zaleśna	Kamionka	Skidel	12,0	Skidel	15,0	1	30,0	—	—	—	—	—	—	—	1	1	32	45	36	9	—	—	„
146. Zaniewicze	Indura	Indura	9,0	Kuźnica	20,0	1	20,0	—	—	—	—	—	—	—	1	—	34	48	35	13	—	—	„
147. Zapole	Dubno	Łunna	12,0	Mosty	6,0	1	16,9	—	—	—	—	—	—	—	1	1	30	47	46	1	—	—	„
148. Zielona	Hołynka	Jałówka	7,0	Krynki	5,0	1	35,5	—	—	—	—	—	—	—	1	—	30	53	36	17	—	—	„
149. Żarnówka	Indura	Indura	5,0	Kuźnica	15,0	1	30,4	—	—	—	—	—	—	—	1	—	30	35	24	11	—	—	„
150. Żarosławka	Żydomla	Skidel	13,0	Żytomla	12,0	1	21,9	—	—	—	—	—	—	—	1	—	30	70	70	—	—	—	„
151. Żukiewicze	Hornica	Grodno	10,0	Grodno	11,0	2	81,5	2	81,5	—	1	2 (1)	0,1	—	2	1	61	94	48	12	34	—	„
152. Żydomla	Żydomla	Skidel	8,0	Żytomla	1,0	2	84,2	2	84,2	—	1	2 (1)	—	—	2	—	60	98	84	14	—	—	„
153. Żylicze	Łunna	Łunna	6,0	Czerlona	12,0	1	25,2	—	—	—	—	—	5,0	—	1	1	32	60	44	16	—	—	„
5. Powiat Kolno																							
MIASTO:																							
Kolno:																							
1. powszech. im. T. Kościuszki	pl. Kościelny	Kolno	0,3	Kolno	1,0	7	264,3	5	170,1	1	—	—	—	—	9	—	264	348	316	24	4	4	p.
2. powszechna nr. 2.	Rynek 9	„	1,0	„	1,0	4	148,8	—	—	—	—	—	—	—	6	1	221	298	298	—	—	—	„
Stawiski:																							
3. powszech. im. S. Jachowicza	ul. Łomżyńska 5	Stawiski	0,2	Łomża	23,0	7	220,9	—	—	1	—	—	1,1	0,6	11	1	294	456	372	47	31	6	„
WIEŚ:																							
1. Baba	Łyse	Łyse	10,0	Łomża	35,0	1	30,0	—	—	—	—	—	—	—	1	—	34	45	45	—	—	—	„
2. Barwiki	Przytuły	Radziłów	3,0	„	27,0	1	24,8	—	—	—	—	—	—	—	1	—	34	40	24	16	—	—	„
3. Borkowo	Mały Płock	Kolno	4,0	„	25,0	2	65,2	—	—	—	—	—	—	—	2	1	68	88	88	—	—	—	„
4. Brychy	Przytuły	Radziłów	7,0	„	30,0	1	33,5	—	—	—	—	—	—	—	1	—	34	40	40	—	—	—	„
5. Burzyn	Jedwabne	Jedwabne	8,0	„	26,0	3	120,0	1	68,6	—	1	4 (1)	0,3	1,1	3	1	91	122	50	27	45	—	„
6. Chludnie	Rogienice	Kolno	17,0	„	10,0	2	60,0	—	—	—	—	—	—	—	2	—	66	102	68	3	31	—	„
7. Cieciory	Turośl	„	11,0	Nowogród	15,0	1	30,0	—	—	—	—	—	—	—	1	—	34	52	52	—	—	—	„
8. Cwaliny Duże	Mały Płock	„	12,0	„	8,0	1	21,6	—	—	—	—	—	—	—	1	—	34	51	40	11	—	—	„
9. Cydzyń Nowy	Rogienice	Łomża	8,0	Łomża	8,0	2	54,9	—	—	—	—	—	—	—	2	—	63	82	74	8	—	—	„
10. Czarnia	Gawrychy	Nowogród	15,0	Kuzie	4,0	1	18,0	—	—	—	—	—	—	—	1	1	34	52	9	25	18	—	„
11. Czerwone	Czerwone	Kolno	3,0	Kolno	3,0	3	83,4	—	—	—	—	—	—	—	3	—	88	120	120	—	—	—	„

SZKOŁA siedziba, wzgl. nazwa	GMINA w miastach ulica i Nr. domu	URZĄD POCZTOWY Nazwa	URZĄD POCZTOWY Odległość w km.	STACJA KOLEJOWA Nazwa	STACJA KOLEJOWA Odległość w km.	IZBY LEKCYJNE Ogółem liczba	IZBY LEKCYJNE Ogółem pow. w m.²	IZBY LEKCYJNE W budynkach własnych liczba	IZBY LEKCYJNE W budynkach własnych pow. w m.²	INNE IZBY SZKOLNE	MIESZKANIA NAUCZYCIELI W BUDYNKACH WŁASNYCH Mieszkań	MIESZKANIA NAUCZYCIELI W BUDYNKACH WŁASNYCH Izb (w tem kuchen)	GRUNTY SZKOLNE W HEKT. W użyciu szkoły	GRUNTY SZKOLNE W HEKT. W użyciu nauczycieli	NAUCZYCIELE W charakterze etatowych	NAUCZYCIELE W charakterze nieetatowych	GODZIN LEKCYJ TYGODNIOWO	DZIECI ZAPISANE DO SZKOŁY Ogółem	DZIECI ZAPISANE DO SZKOŁY Uczęszczające z odległości —1 km.	1—2 km.	2—3 km.	ponad 3 km.	JĘZYK NAUCZANIA
12. Dęby	Łyse	Łyse	5,0	Myszyniec	10,0	1	30,3	—	—	—	—	—	—	—	1	—	34	59	12	31	16	—	p.
13. Dobrylas	Gawrychy	Nowogród	6,0	Nowogród	6,0	2	61,8	—	—	—	—	—	—	—	2	1	64	94	87	—	7	—	„
14. Dobrzyjałowo	Rogienice	Kolno	27,0	Łomża	14,0	2	59,3	—	—	—	—	—	—	2,3	2	1	68	90	59	31	—	—	„
15. Dudy	Czerwone	„	10,0	„	40,0	1	24,0	—	—	—	—	—	—	—	1	—	33	45	45	—	—	—	„
16. Dudy Puszczańskie	Łyse	Łyse	10,0	Myszyniec	14,0	1	28,0	—	—	—	—	—	—	—	1	—	34	50	50	—	—	—	„
17. Dzięgiele	Stawiski	Stawiski	5,0	Łomża	23,0	1	24,0	—	—	—	—	—	—	—	1	—	34	23	23	—	—	—	„
18. Glinki	Przytuły	Jedwabne	14,0	„	32,0	1	33,0	—	—	—	—	—	—	—	1	—	34	47	47	—	—	—	„
19. Gontarze	Gawrychy	Nowogród	18,0	Nowogród	18,0	1	30,0	—	—	—	—	—	—	—	1	—	34	41	25	—	16	—	„
20. Górki Sypniewo	Rogienice	Łomża	12,0	Łomża	12,0	1	29,3	—	—	—	—	—	—	—	1	—	34	48	24	24	—	—	„
21. Grądy Wielkie	Jedwabne	Jedwabne	6,0	„	22,0	1	20,0	—	—	—	—	—	—	—	1	—	34	47	32	15	—	—	„
22. Janowo	Mały Płock	Kolno	6,0	„	28,0	2	65,5	—	—	—	—	—	—	—	1	1	38	84	84	—	—	—	„
23. Jedwabne	Jedwabne	Jedwabne	0,0	„	20,0	9	379,1	—	—	1	—	—	—	1,0	9	1	242	375	227	90	58	—	„
24. Jurzec-Folwark	Stawiski	Stawiski	7,0	„	18,0	2	37,5	—	—	—	—	—	—	—	2	—	68	85	72	13	—	—	„
25. Karwowo	Rogienice	Kolno	18,0	„	15,0	1	25,0	—	—	—	—	—	—	—	1	—	34	45	23	13	9	—	„
26. Karwowo-Wszebory	Jedwabne	Jedwabne	6,0	„	24,0	1	20,0	—	—	—	—	—	—	—	1	—	34	51	30	21	—	—	„
27. [Kąty]	[Mały Płock]	[Kolno]	[18,0]	[„]	[32,0]	—	—	—	—	—	—	—	—	—	—	—	—	—	—	—	—	—	[p.]
28. Kisielnica	Rogienice	Łomża	9,0	„	9,0	1	33,0	—	—	—	—	—	—	—	1	—	34	41	41	—	—	—	p.
29. Konopki Tłuste	Jedwabne	Jedwabne	3,0	„	21,0	2	54,8	—	—	—	—	—	0,6	—	2	—	63	91	24	67	—	—	„
30. Korzeniste	Mały Płock	Kolno	7,0	„	21,0	1	49,0	—	—	—	—	—	—	—	1	1	34	53	53	—	—	—	„
31. Kołaki-Wietrzychowo	Rogienice	„	14,0	„	16,0	1	20,0	—	—	—	—	—	—	—	1	—	34	45	45	—	—	—	„
32. Kozioł	Czerwone	„	7,0	Kolno	6,5	2	48,0	—	—	—	—	—	—	—	2	—	63	69	63	6	—	—	„
33. Krasnyborek	Gawrychy	Nowogród	8,0	Zbójno	8,0	1	27,0	—	—	—	—	—	—	—	1	—	34	41	41	—	—	—	„
34. [Ksebki]	[Turośl]	[Kolno]	[21,0]	[Kolno]	[21,0]	—	—	—	—	—	—	—	—	—	—	—	—	—	—	—	—	—	[p.]
35. Kupnina	Rogienice	Nowogród	5,0	Nowogród	5,0	1	20,0	—	—	—	—	—	—	—	1	—	36	35	8	9	18	—	p.
36. Kurkowo	Przytuły	Stawiski	7,0	Łomża	30,0	1	29,1	—	—	—	—	—	—	—	1	—	34	69	41	28	—	—	„
37. Laski	Gawrychy	Nowogród	11,0	Zbójno	5,0	1	25,8	—	—	—	—	—	—	—	1	—	34	45	38	—	—	7	„
38. Leman	Turośl	Kolno	18,0	Turośl	12,0	2	50,4	—	—	—	—	—	—	—	2	1	63	81	81	—	—	—	„
39. Lipniki	Łyse	Łyse	5,5	Ostrołęka	29,0	5	176,6	—	—	—	—	—	—	—	5	1	155	221	200	15	6	—	„
40. Łacha	Turośl	Kolno	14,0	Turośl	10,0	2	65,3	1	41,3	—	1	2 (1)	—	—	2	—	61	74	74	—	—	—	„
41. Łączki	„	Łyse	11,0	Myszyniec	20,0	1	24,6	—	—	—	—	—	—	—	1	—	34	59	59	—	—	—	„
42. Łoje-Awissa	Przytuły	Radziłów	3,0	Osowiec	21,0	1	26,4	—	—	—	—	—	—	—	1	—	34	56	56	—	—	—	„
43. Łyse	Łyse	Łyse	0,0	Myszyniec	14,0	2	48,0	—	—	—	—	—	—	—	2	1	63	126	126	—	—	—	„
44. Makowskie	Jedwabne	Jedwabne	6,0	Łomża	24,0	1	27,6	—	—	—	—	—	—	1,1	1	—	34	78	72	6	—	—	„
45. Mały Płock	Mały Płock	Kolno	13,0	„	18,0	4	119,8	—	—	1	—	—	—	0,9	5	1	152	186	115	22	35	14	„
46. Michny	Stawiski	Stawiski	2,0	„	25,0	1	30,0	—	—	—	—	—	—	—	1	—	34	66	30	36	—	—	„
47. Murawy	Rogienice	Łomża	8,0	„	9,0	1	22,0	—	—	—	—	—	—	—	1	—	34	43	43	—	—	—	„
48. Nadbory	Jedwabne	Jedwabne	11,0	„	27,0	2	57,9	—	—	—	—	—	—	0,5	2	—	64	99	99	—	—	—	„
49. Nagórki	Rogienice	Kolno	20,0	„	9,0	1	33,9	—	—	—	—	—	—	—	1	—	34	43	36	—	7	—	„
50. Niksowizna	Czerwone	„	9,0	„	26,0	1	24,0	—	—	—	—	—	—	—	1	1	34	38	38	—	—	—	„
51. Nowa Ruda	Turośl	„	14,0	„	44,0	1	24,0	—	—	—	—	—	—	—	1	—	34	46	46	—	—	—	„
52. Okrasin	Przytuły	Radziłów	4,0	Osowiec	15,0	1	36,0	—	—	—	—	—	—	—	1	—	34	69	69	—	—	—	„
53. Orlikowo	Jedwabne	Jedwabne	4,0	Łomża	20,0	1	25,0	—	—	—	—	—	—	—	1	—	34	87	38	30	19	—	„
54. Osowiecka Ruda	Gawrychy	Nowogród	13,0	Zbójno	7,0	1	32,0	—	—	—	—	—	—	—	1	—	34	41	41	—	—	—	„
55. Penza	Rogienice	Łomża	16,0	Łomża	16,0	1	27,4	—	—	—	—	—	—	—	1	—	34	40	40	—	—	—	„
56. Piasutno-Ludwy	Czerwone	Kolno	15,0	„	22,0	1	24,0	—	—	—	—	—	—	—	1	1	34	35	34	1	—	—	„
57. Popiołki	Gawrychy	Nowogród	14,0	Gawrychy	2,0	2	70,5	—	—	—	—	—	—	—	2	1	66	135	88	27	—	20	„
58. Popiołki	Turośl	Kolno	10,0	Turośl	6,0	1	35,0	—	—	1	—	—	—	—	1	—	34	61	23	38	—	—	„
59. Poryte	Stawiski	Stawiski	5,0	Łomża	24,0	4	163,0	2	118,5	—	—	—	—	1,0	4	1	122	205	154	22	25	4	„
60. Przytuły	Przytuły	Jedwabne	8,0	„	26,0	7	208,3	—	—	—	—	—	0,8	0,9	7	1	191	248	33	152	63	—	„
61. Ptaki	Czerwone	Kolno	10,0	„	38,0	1	24,0	—	—	—	—	—	—	—	1	—	34	45	45	—	—	—	„
62. Pupki	„	„	10,0	„	38,0	1	24,0	—	—	—	—	—	—	—	1	—	34	51	51	—	—	—	„
63. Pupkowizna	Turośl	Łyse	4,0	Myszyniec	21,0	1	30,0	—	—	—	—	—	—	—	1	—	34	40	35	5	—	—	„
64. Rakowo Stare	Mały Płock	Kolno	8,5	Nowogród	14,0	1	17,3	—	—	—	—	—	—	1,4	1	—	34	52	45	7	—	—	„
65. Rogienice	Rogienice	„	18,0	Łomża	12,0	2	54,0	—	—	—	—	—	—	—	2	—	68	81	71	—	10	—	„
66. Romany	Przytuły	Stawiski	5,0	„	26,0	3	88,1	—	—	—	—	—	—	—	3	1	89	162	90	72	—	—	„
67. Serafin	Turośl	Łyse	4,0	Łyse	4,0	1	30,0	—	—	—	—	—	—	—	1	—	34	61	61	—	—	—	„
68. Szafranki	Łyse	„	8,0	„	8,0	1	31,5	—	—	—	—	—	—	—	1	—	34	49	40	9	—	—	„

SZKOŁA siedziba, wzgl. nazwa	GMINA w miastach ulica i Nr. domu	URZĄD POCZTOWY Nazwa	URZĄD POCZTOWY Odległość w km.	STACJA KOLEJOWA Nazwa	STACJA KOLEJOWA Odległość w km.	IZBY LEKCYJNE Ogółem liczba	IZBY LEKCYJNE Ogółem pow. w m.³	IZBY LEKCYJNE W budynkach własnych liczba	IZBY LEKCYJNE W budynkach własnych pow. w m.³	INNE IZBY SZKOLNE	MIESZKANIA NAUCZYCIELI W BUDYNKACH WŁASNYCH Mieszkań	MIESZKANIA NAUCZYCIELI W BUDYNKACH WŁASNYCH Izb (w tem kuchen)	GRUNTY SZKOLNE W HEKT. W użyciu szkoły	GRUNTY SZKOLNE W HEKT. W użyciu nauczycieli	NAUCZYCIELE W charakterze etatowych	NAUCZYCIELE W charakterze nieetatowych	GODZIN LEKCYJ TYGODNIOWO	DZIECI ZAPISANE DO SZKOŁY Ogółem	DZIECI ZAPISANE DO SZKOŁY Uczęszczające z odległości —1 km.	1—2 km.	2—3 km.	ponad 3 km.	JĘZYK NAUCZANIA
69. Świnia	Turośl	Kolno	22,0	Turośl	7,0	1	27,0	—	—	—	—	—	—	—	1	—	34	42	42	—	—	—	p.
70. Turośl	„	„	15,0	„	0,0	4	129,2	1	40,0	—	1	2 (1)	3,5	—	4	1	124	169	79	59	31	—	„
71. Tyszki-Łabno	Czerwone	„	4,0	Łomża	32,0	1	35,0	—	—	—	—	—	—	—	1	—	34	49	12	10	27	—	„
72. Wagi-Gnaty	Przytuły	Jedwabne	8,0	„	26,0	2	65,0	—	—	1	—	—	—	—	2	—	63	76	76	—	—	—	„
73. [Wanacja]	[Turośl]	[Kolno]	[23,0]	[Kolno]	[23,0]	—	—	—	—	—	—	—	—	—	—	—	—	—	—	—	—	—	[p.]
74. Warmiak]	[Łyse]	[Łyse]	[14,0]	[Łyse]	[14,0]	—	—	—	—	—	—	—	—	—	—	—	—	—	—	—	—	—	•
75. Wejdo	„	„	5,0	Łomża	48,0	1	29,8	—	—	—	—	—	—	—	1	—	30	51	51	—	—	—	p.
76. Wilczewo	Stawiski	Stawiski	5,0	„	20,0	1	28,4	—	—	—	—	—	—	—	1	1	34	52	31	4	17	—	„
77. Wincenta	Czerwone	Kolno	7,0	„	35,0	1	29,4	—	—	—	—	—	—	—	1	—	34	40	40	—	—	—	„
78. Wścieklice	Mały Płock	„	7,0	„	37,0	1	35,0	—	—	—	—	—	—	—	1	1	34	50	47	3	—	—	„
79. Wyk	Gawrychy	Nowogród	14,0	Kuzie	3,0	1	28,1	—	—	—	—	—	—	—	1	1	34	49	30	15	4	—	„
80. Wypychy	Przytuły	Jedwabne	12,0	Osowiec	26,0	1	30,0	—	—	1	—	—	—	—	1	—	34	44	44	—	—	—	„
81. Zabiele	Czerwone	Kolno	4,0	Zabiele	0,0	4	140,2	—	—	—	—	—	—	—	5	—	137	146	146	—	—	—	„
82. Zalas	Łyse	Łyse	8,0	Łomża	45,0	2	87,9	2	87,9	—	1	3 (1)	1,0	—	2	1	63	114	59	44	11	—	„
83. Zaskrodzie	Stawiski	Stawiski	7,0	„	28,0	1	30,1	—	—	—	—	—	—	—	1	1	34	59	59	—	—	—	„
84. Zbójna	Gawrychy	Nowogród	7,0	Zbójno	0,0	3	83,2	3	83,2	1	1	3 (1)	—	—	3	1	88	134	83	3	42	6	„
85. [Zimna]	[Turośl]	[Kolno]	[25,0]	[Kolno]	[25,0]	—	—	—	—	—	—	—	—	—	—	—	—	—	—	—	—	—	•
86. [Złota Góra]	[Gawrychy]	[Nowogród]	[18,0]	[Zbójno]	[14,0]	[1]	[28,0]	—	—	—	—	—	—	—	—	—	—	—	—	—	—	—	•
87. Żelaski	Stawiski	Stawiski	6,0	Łomża	27,0	2	45,4	—	—	—	—	—	—	—	2	—	68	89	76	13	—	—	p.

6. Powiat Łomża

MIASTO:																							
Łomża:																							
1. powszechna nr 1	ul. Dworna 22	Łomża	0,2	Łomża	1,0	6	231,5	—	—	3	—	—	—	—	8	5	236	335	314	13	4	4	p.
2. „ nr. 2	„ Giełczyńska 15	„	0,5	„	1,0	(3)	(124,2)	—	—	1	—	—	—	—	3	2	75	135	135	—	—	—	„
3. „ nr. 3	„ Sienkiewicza 8	„	0,0	„	1,0	6	234,2	—	—	3	—	—	—	—	11	2	243	397	397	—	—	—	„
4. „ nr. 4	„ Giełczyńska 15	„	0,5	„	1,0	7	293,5	—	—	1	—	—	—	—	7	2	195	311	277	34	—	—	„
5. „ nr. 6	„ Nowogrodz. 20	„	0,0	„	0,0	3	119,0	—	—	—	—	—	—	—	6	3	176	248	248	—	—	—	„
6. „ żyd. nr. 1	„ Sienkiewicza 4	„	0,0	„	1,0	6	243,6	—	—	1	—	—	—	—	11	—	295	392	389	3	—	—	„
7. „ „ nr. 2	„ „ „ 4	„	0,0	„	1,0	6	297,9	—	—	1	—	—	—	—	10	—	269	391	385	6	—	—	„
Nowogród:																							
8. powszechna	•	Nowogród	0,0	Nowogród	0,0	6	255,2	3	163,7	1	4	7 (2)	—	2,0	7	1	177	272	226	—	46	—	„
Zambrów:																							
9. powszechna	ul. Czyżewska	Zambrów	0,0	Kosaki	7,0	11	534,9	1	26,1	4	1	5 (1)	—	0,9	13	—	325	483	200	181	59	43	„
10. „	„ Białostocka 5	„	1,0	„	10,0	4	96,0	—	—	1	—	—	—	—	5	—	139	242	242	—	—	—	„
WIEŚ:																							
1. Bożejewo Stare	Bożejewo	Wizna	7,0	Łomża	16,0	1	38,5	—	—	—	—	—	—	—	1	1	34	66	44	22	—	—	„
2. Bronowo	„	„	7,0	„	22,0	4	143,0	4	143,0	—	2	6 (2)	0,1	0,1	4	1	132	192	122	38	30	2	„
3. Budy Czarnockie	Drozdowo	Łomża	6,0	„	6,0	1	12,0	—	—	—	—	—	—	1,5	1	—	33	42	42	—	—	—	„
4. Chlebiotki Nowe	Chlebiotki	Rutki-Kossaki	11,0	Kosaki	18,0	1	21,0	—	—	—	—	—	—	—	1	1	33	25	22	2	1	—	„
5. Cibory Gołeckie	„	„	10,0	„	10,0	3	66,5	—	—	—	—	—	1,0	1,5	3	—	90	144	68	47	29	—	„
6. Czaplice	Szczepankowo	Łomża	10,0	Łomża	10,0	3	71,4	—	—	—	—	—	—	1,2	3	—	86	137	122	15	—	—	„
7. Czarnocin	Drozdowo	„	4,0	„	5,0	1	41,3	—	—	—	—	—	—	0,4	1	1	30	36	30	6	—	—	„
8. Czarnowo-Undy	Kołaki	Rutki Kossaki	7,0	Kosaki	5,0	1	17,5	—	—	—	—	—	0,5	1,0	1	—	34	41	23	18	—	—	„
9. Czartorja	Miastkowo	Miastkowo k. Łomży	5,0	Nowogród	7,0	1	27,3	—	—	—	—	—	—	—	1	—	34	59	34	25	—	—	„
10. Czartosy	Długobórz	Zambrów	7,0	Czyżew	15,0	1	30,0	—	—	1	—	—	—	—	1	—	34	59	25	27	7	—	„
11. Dębniki	Rutki	Rutki-Kossaki	3,0	Kosaki	8,0	2	39,1	—	—	—	—	—	—	3,9	2	—	60	95	76	19	—	—	„
12. Dębowo	Szczepankowo	Kleczkowo	3,0	Żyźniewo	1,0	2	53,5	—	—	—	—	—	—	—	2	—	62	62	62	—	—	—	„
13. Drogoszewo	Miastkowo	Miastkowo k. Łomży	6,0	Kurpie	13,0	3	82,3	—	—	—	—	—	—	1,4	3	—	84	108	44	57	7	—	„
14. Drozdowo	Drozdowo	Łomża	8,0	Łomża	9,0	3	114,3	1	63,0	—	1	3 (1)	—	1,1	3	1	90	141	105	36	—	—	„
15. Duchny Stare	Śniadowo	Śniadowo	3,5	Śniadowo	3,0	2	40,5	—	—	—	—	—	—	—	2	—	60	80	18	45	17	—	„
16. Giełczyn	Kupiski	Łomża	9,0	Łomża	8,0	1	35,8	—	—	—	—	—	0,8	—	2	—	64	57	18	29	10	—	„

SZKOŁA siedziba, wzgl. nazwa	GMINA w miastach ulica i Nr. domu	URZĄD POCZTOWY Nazwa	URZĄD POCZTOWY Odległość w km.	STACJA KOLEJOWA Nazwa	STACJA KOLEJOWA Odległość w km.	IZBY LEKCYJNE Ogółem liczba	IZBY LEKCYJNE Ogółem pow. w m.²	IZBY LEKCYJNE W budynkach własnych liczba	IZBY LEKCYJNE W budynkach własnych pow. w m.²	INNE IZBY SZKOLNE	MIESZKANIA NAUCZYCIELI W BUDYNKACH WŁASNYCH Mieszkań	MIESZKANIA NAUCZYCIELI W BUDYNKACH WŁASNYCH Izb (w tem kuchen)	GRUNTY SZKOLNE W HEKT. W użyciu szkoły	GRUNTY SZKOLNE W HEKT. W użyciu nauczyciel	NAUCZYCIELE W charakterze etatowych	NAUCZYCIELE W charakterze nieetatowych	GODZIN LEKCYJ TYGODNIOWO	DZIECI ZAPISANE DO SZKOŁY Ogółem	DZIECI ZAPISANE DO SZKOŁY Uczęszczające z odległości —1 km.	1—2 km.	2—3 km.	ponad 3 km.	JĘZYK NAUCZANIA
17. Głębocz	Szumowo	Zambrów	15,0	Śniadowo	10,0	1	22,5	—	—	—	—	—	—	—	1	—	34	39	39	—	—	—	p.
18. Gniazdowo	Lubotyń	Ostrów Łomżyński	14,0	Ostrów Mazowiecki	11,0	2	47,2	—	—	—	—	—	—	—	2	—	60	78	69	9	—	—	„
19. Grądy Szlacheckie	Miastkowo	Nowogród	4,5	Łomża	14,0	1	18,9	—	—	—	—	—	—	—	1	—	34	55	41	14	—	—	„
20. Grądy-Woniecko	Rutki	Rutki-Kossaki	7,6	Kosaki	14,5	1	26,0	—	—	—	—	—	—	—	1	—	34	42	38	4	—	—	„
21. Jakać Dworna	Śniadowo	Śniadowo	8,0	Śniadowo	8,0	1	22,5	—	—	1	—	—	—	—	1	—	34	61	43	18	—	—	„
22. Jankowo-Skarbowo	Miastkowo	Miastkowo k. Łomży	4,0	Nowogród	4,0	2	59,5	—	—	—	—	—	—	0,6	2	—	58	81	59	22	—	—	„
23. Jarnuty	Szczepankowo	Łomża	6,0	Łomża	6,0	3	105,0	3	105,0	2	1	4 (1)	—	0,8	4	—	88	107	56	20	31	—	„
24. Jastrząbka Stara	Śniadowo	Śniadowo	4,0	Śniadowo	6,0	1	26,9	—	—	—	—	—	0,2	1,4	1	—	34	55	55	—	—	—	„
25. Jednaczewo	Kupiski	Łomża	6,0	Łomża	7,0	2	82,2	2	82,2	—	1	2 (1)	—	0,4	2	—	61	101	73	27	—	1	„
25. Jeziorko	Drozdowo	„	6,5	„	7,0	3	121,9	1	72 3	—	1	3 (1)	—	0,3	3	—	94	135	98	11	26	—	„
26. Kalinowo	„	„	3,0	„	3,0	1	27,0	—	—	—	—	—	—	—	1	1	32	32	32	—	—	—	„
28. Kałęczyn	Rutki	Rutki-Kossaki	3,0	Kosaki	6,0	2	64,0	2	64,0	—	2	3 (1)	—	1,1	2	—	59	73	26	47	—	—	„
29. Kołaki	Kołaki	„	7,0	„	1,5	3	103,2	1	56,8	—	1	3 (1)	—	0,7	3	1	92	120	72	18	30	—	„
30. Kołomyja	Rutki	„	6,0	„	4,0	1	22,5	—	—	—	—	—	—	—	1	—	34	55	55	—	—	—	„
31. Konarzyce	Kupiski	Łomża	6,0	Łomża	5,0	2	53,0	—	—	—	—	—	—	0,8	2	—	63	90	68	19	3	—	„
32. Konopki-Pokrzywnica	Chlebiotki	Rutki-Kossaki	13,0	Kosaki	18,0	2	50,7	—	—	—	—	—	1,1	3,3	2	1	60	67	50	7	10	—	„
33. Koskowo	Lubotyń	Ostrów Łomżyński	22,0	Śniadowo	7,0	2	55,1	—	—	—	—	—	—	1,7	2	—	60	70	49	21	—	—	„
34. Kossaki	Drozdowo	Łomża	12,0	Łomża	12,0	1	68,0	1	68,0	—	1	4 (1)	—	0,6	1	1	34	37	36	1	—	—	„
35. Kossaki Borowe	Kołaki	Rutki-Kossaki	6,0	Kosaki	1,5	2	52,5	—	—	—	—	—	—	—	2	—	64	81	49	32	—	—	„
36. Kossaki-Nadbielne	Puchały	Czerwony Bór	15,0	„	7,0	1	27,5	—	—	—	—	—	—	—	1	—	34	41	41	—	—	—	„
37. Kotówek	Bożejewo	Wizna	8,0	Łomża	18,0	1	29,6	—	—	—	—	—	1,7	—	1	—	34	57	20	37	—	—	„
38. Kownaty	Drozdowo	Łomża	12,0	„	12,0	2	60,0	—	—	—	—	—	—	—	2	—	60	100	63	13	24	—	„
39. Koziki	Puchały	Czerwony Bór	9,0	Czerwony Bór	9,0	2	49,6	—	—	—	—	—	—	—	2	—	58	92	45	47	—	—	„
40. Krajewo-Korytki	Długobórz	Zambrów	5,5	„	12,0	1	20,0	—	—	—	—	—	—	—	1	—	34	71	12	39	20	—	„
41. Kuleszka	Miastkowo	Miastkowo k. Łomży	5,0	Kurpie	6,0	1	30,0	—	—	—	—	—	—	—	1	—	34	55	45	10	—	—	„
42. Kupiski Stare	Kupiski	Łomża	6,0	Borzenica	0,5	4	125,2	1	42,0	—	1	3 (1)	0,2	0,8	4	—	118	152	60	82	10	—	„
43. Laskowiec Stary	Długobórz	Zambrów	4,5	Kosaki	15,0	2	84,8	1	53,3	—	1	3 (1)	—	0,5	2	1	64	81	16	63	2	—	„
44. Lubotyń Stary	Lubotyń	Ostrów Łomżyński	14,0	Śniadowo	16,0	5	130,9	2	56,0	—	1	2 (1)	0,3	0,9	5	1	146	263	96	160	7	—	„
45. Lutostań	Puchały	Czerwony Bór	8,0	Czerwony Bór	8,0	1	30,0	—	—	—	—	—	—	—	1	1	34	56	56	—	—	—	„
46. Łomżyca	Kupiski	Łomża	1,5	Łomża	1,5	6	362,7	5	323,7	1	3	5 (1)	0,3	—	7	—	163	224	222	2	—	—	„
47. Maleszewo-Perkusy	Chlebiotki	Rutki-Kossaki	16,0	Kosaki	24,0	1	27,1	—	—	—	—	—	—	—	1	—	34	61	47	1	13	—	„
48. Mątwica	Kupiski	Nowogród	2,5	Mątwica	0,0	3	95,8	1	49,0	—	2	3 (1)	—	5,0	3	—	88	103	103	—	—	—	„
49. Miastkowo	Miastkowo	Miastkowo k. Łomży	0,2	Łomża	17,0	4	118,3	—	—	1	—	—	0,5	0,4	4	1	133	199	109	14	30	46	„
50. Modzele-Wygoda	Puchały	Czerwony Bór	0,2	Czerwony Bór	1,0	4	93,5	—	—	—	—	—	—	—	4	—	122	229	180	42	7	—	„
51. Mroczki	Szumowo	Zambrów	17,0	Ostrów Mazowiecki	16,0	2	49,9	—	—	—	—	—	—	—	2	—	62	80	53	27	—	—	„
52. Naruszczki	Szczepankowo	Łomża	12,0	Łomża	12,0	2	50,0	—	—	—	—	—	—	1,1	2	—	59	92	66	—	—	26	„
53. Nieławice	Bożejewo	Wizna	6,0	„	20,0	1	22,0	—	—	—	—	—	—	—	1	1	34	42	35	7	—	—	„
54. Olszyny	Drozdowo	Łomża	14,0	„	14,0	2	60,0	—	—	—	—	—	—	—	2	—	58	76	45	31	—	—	„
55. Osowiec	Długobórz	Zambrów	6,0	Czyżew	15,0	2	75,0	2	75,0	—	1	2 (1)	—	0,4	2	—	64	97	33	41	17	6	„
56. Ostrożne	Szumowo	„	8,0	Śniadowo	14,0	1	20,0	—	—	—	—	—	—	—	1	—	34	38	17	19	2	—	„
57. Ożary	Rutki	Rutki-Kossaki	5,0	Kosaki	12,0	2	49,2	—	—	—	—	—	—	—	2	—	60	95	33	42	20	—	„
58. Pęchratka	Szumowo	Zambrów	17,0	Ostrów Mazowiecki	17,0	1	54,6	1	54,6	—	1	3 (1)	0,5	2,0	1	—	34	57	53	4	—	—	„
59. Pęsy	Puchały	Czerwony Bór	8,0	Czerwony Bór	8,0	1	21,0	—	—	—	—	—	—	2,0	1	1	36	37	37	—	—	—	„
60. Piątnica	Drozdowo	Łomża	2,0	Łomża	3,0	8	379,2	—	—	4	—	—	—	0,6	9	2	225	315	232	60	23	—	„
61. Pniewo	Puchały	Czerwony Bór	7,0	Czerwony Bór	7,0	3	79,0	—	—	—	—	—	—	—	4	1	94	132	120	12	—	—	„
62. Podbiele	Lubotyń	Ostrów Łomżyński	12,0	Ostrów Mazowiecki	12,0	2	45,5	—	—	—	—	—	—	5,5	2	—	67	110	46	39	25	—	„
63. Podgórz	Kupiski	Łomża	9,0	Łomża	9,0	2	49,0	—	—	—	—	—	1,1	—	2	—	58	77	74	3	—	—	„
64. [Podosie]	[Szczepankowo]	[„]	[22,0]	[Żyźniewo]	[7,0]	[1]	[27,0]	—	—	—	—	—	—	—	—	—	—	[33]	[33]	—	—	—	[p.]
65. Poryte-Jabłoń	Długobórz	Zambrów	4,0	Czerwony Bór	7,0	2	45,0	—	—	—	—	—	—	—	2	—	62	77	71	6	—	—	p.
66. Pruszki Wielkie	Puchały	Czerwony Bór	10,0	Kosaki	4,0	1	26,5	—	—	—	—	—	—	—	1	—	34	58	20	38	—	—	„
67. Puchały	„	„	5,0	Czerwony Bór	5,0	2	54,5	—	—	—	—	—	0,6	0,6	2	1	64	103	98	—	5	—	„
68. Rakowo-Czachy	Drozdowo	Łomża	10,0	Łomża	10,0	3	64,7	—	—	—	—	—	—	—	4	1	94	130	86	44	—	—	„
69. Rutki	Bożejewo	Wizna	4,0	„	21,0	1	25,8	—	—	—	—	—	—	1,4	1	1	34	68	22	45	1	—	„
70. Rutki	Rutki	Rutki-Kossaki	0,0	Kosaki	8,0	5	137,2	1	47,6	—	1	3 (1)	—	3,3	5	1	158	265	160	64	37	4	„
71. Rząśnik	Lubotyń	Ostrów Łomżyński	18,0	Śniadowo	12,0	2	42,4	—	—	—	—	—	—	3,5	2	—	60	84	58	26	—	—	„
72. Siemień	Kupiski	Łomża	7,0	Łomża	7,0	2	60,0	—	—	—	—	—	—	—	2	—	70	85	85	—	—	—	„
73. Sierzputy Zagajne	Śniadowo	Śniadowo	6,0	Śniadowo	6,0	2	38,9	—	—	—	—	—	—	2,2	2	—	60	83	22	41	20	—	„

SZKOŁA siedziba, wzgl. nazwa	GMINA w miastach ulica i Nr. domu	URZĄD POCZTOWY Nazwa	URZĄD POCZTOWY Odległość w km.	STACJA KOLEJOWA Nazwa	STACJA KOLEJOWA Odległość w km.	IZBY LEKCYJNE Ogółem liczba	IZBY LEKCYJNE Ogółem pow. w m.²	IZBY LEKCYJNE W budynkach własnych liczba	IZBY LEKCYJNE W budynkach własnych pow. w m.²	INNE IZBY SZKOLNE	MIESZKANIA NAUCZYCIELI W BUDYNKACH WŁASNYCH Mieszkań	MIESZKANIA NAUCZYCIELI W BUDYNKACH WŁASNYCH Izb (w tem kuchen)	GRUNTY SZKOLNE W HEKT. W użyciu szkoły	GRUNTY SZKOLNE W HEKT. W użyciu nauczycieli	NAUCZYCIELE W charakterze etatowych	NAUCZYCIELE W charakterze nieetatowych	GODZIN LEKCYJ TYGODNIOWO	DZIECI ZAPISANE DO SZKOŁY Ogółem	DZIECI ZAPISANE DO SZKOŁY Uczęszczające z odległości —1 km.	1—2 km.	2—3 km.	ponad 3 km.	JĘZYK NAUCZANIA
74. Sławiec	Szczepankowo	Nowogród	5,0	Łomża	12,0	1	30,7	—	—	—	—	—	1,1	—	1	—	34	46	46	—	—	—	p.
75. Srebrna	Szumowo	Zambrów	16,0	Śniadowo	19,0	3	92,0	2	72,0	—	1	2 (1)	0,6	—	3	—	88	104	75	26	3	—	„
76. Srebrny Borek	„	„	10,0	Czyżew	14,0	1	48,0	1	48,0	—	1	3 (1)	—	1,7	1	—	34	36	20	8	8	—	p. n.
77. Stara Łomża	Kupiski	Łomża	3,0	Łomża	3,0	1	32,5	—	—	—	—	—	—	—	1	—	34	56	56	—	—	—	p.
78. Strękowa Góra	Chlebiotki	Wizna	9,0	„	32,0	1	30,0	—	—	—	—	—	—	1,1	1	1	40	68	36	6	4	22	„
79. Szczepankowo	Szczepankowo	Łomża	12,0	Śniadowo	9,0	3	114,3	3	114,3	2	2	6 (2)	—	0,4	3	1	88	152	87	63	—	2	„
80. Szczodruchy	Kołaki	Zambrów	7,0	Kosaki	7,4	2	84,0	2	84,0	1	2	4 (1)	0,3	0,3	2	—	60	107	25	52	30	—	„
81. Szlasy-Łopienite	Rutki	Rutki-Kossaki	5,0	„	10,0	3	75,6	—	—	—	—	—	—	2,0	3	—	86	109	54	31	4	20	„
82. Szumowo	Szumowo	Zambrów	14,0	Śniadowo	15,0	5	155,6	1	40,6	—	1	3 (1)	0,6	1,1	5	1	137	204	110	—	44	50	„
83. Śniadowo	Śniadowo	Śniadowo	1,0	„	1,0	6	178,9	—	—	—	—	—	—	1,1	7	1	208	280	162	49	65	4	„
84. Targonie Wielkie	Chlebiotki	Rutki-Kossaki	20,0	Kosaki	27,0	2	47,5	—	—	—	—	—	—	—	2	—	62	107	43	64	—	—	„
85. Tarnowo	Miastkowo	Miastkowo k. Łomży	5,0	Żyźniewo	7,0	2	40,8	—	—	—	—	—	—	—	2	—	58	71	65	6	—	—	„
86. Uśnik	Szczepankowo	Łomża	16,0	„	4,0	1	30,1	—	—	—	—	—	1,1	2,2	1	—	34	61	61	—	—	—	„
87. Wdzieńkoń	Długobórz	Zambrów	7,0	Czyżew	21,0	1	22,1	—	—	—	—	—	—	—	1	—	34	39	39	—	—	—	„
88. Wierciszewo	Bożejewo	Wizna	5,0	Łomża	28,0	2	55,2	—	—	—	—	—	—	—	2	1	58	76	30	46	—	—	„
89. Wierzbowo	Szczepankowo	Łomża	14,0	Śniadowo	6,0	2	38,0	—	—	—	—	—	—	0,8	2	—	63	86	36	50	—	—	„
90. Wiśniewo	Długobórz	Zambrów	4,5	Kosaki	6,0	2	60,2	—	—	—	—	—	—	—	2	—	62	93	52	25	16	—	„
91. Wizna	Wizna	Wizna	0,7	Łomża	23,0	7	249,6	3	128,9	—	4	9 (3)	—	0,8	8	2	242	400	376	11	13	—	„
92. Zagroby-Zakrzewo	Długobórz	Zambrów	8,5	Czerwony Bór	7,0	2	40,0	—	—	—	—	—	—	—	2	—	68	90	57	33	—	—	„
93. Zakrzewo Stare	„	„	6,0	„	8,0	1	48,0	1	48,0	—	1	3 (1)	—	0,6	1	—	34	58	9	30	19	—	„
94. Zambrzyce-Króle	Rutki	Rutki-Kossaki	5,0	Kosaki	11,0	2	67,5	—	—	—	—	—	—	—	2	—	61	68	24	44	—	—	„
95. Zanie	Kołaki	„	9,0	„	2,8	3	80 2	—	—	—	—	—	0,8	3,8	3	—	84	122	59	30	33	—	„
96. Zanklewo	Bożejewo	Wizna	6,0	Łomża	28,0	2	80,9	2	80,9	—	1	3 (1)	—	0,6	2	1	61	90	55	9	26	—	„
97. Zawady	Chlebiotki	Rutki-Kossaki	15,0	Kosaki	20,0	2	46,4	—	—	—	—	—	0,2	0,3	2	1	58	93	68	20	5	—	„
98. Zbrzeźnica	Puchały	Czerwony Bór	4,0	Czerwony Bór	2,5	2	44,2	—	—	—	—	—	—	—	2	—	60	89	57	18	14	—	„
99. Żelechy	Drozdowo	Łomża	10,0	Łomża	12,0	1	25,5	—	—	—	—	—	—	—	1	—	34	45	29	16	—	—	„

7. Powiat Ostrołęka

MIASTO: ***Ostrołęka:***																							
1. powsz im. Jachowicza	ul. Kościuszki 43	Ostrołęka	0,3	Ostrołęka	5,0	9	427,2	6	321,0	2	1	3 (1)	—	1,4	12	2	352	499	426	22	45	6	p.
2. „ nr. 2	„ 22	„	1,0	„	6,0	6	140,7	2	65,6	1	1	3 (1)	—	—	10	—	275	376	367	—	5	4	„
3. „	Łazy przedmieście	„	4,0	„	5,0	1	18,3	—	—	—	—	—	—	—	1	—	36	40	26	6	8	—	„
4. „	Łęg Przedmiejski	„	6,0	„	11,0	2	60,0	—	—	—	—	—	—	—	2	—	66	91	54	20	17	—	„
5. „	Siemnocha przedm.	„	6,0	„	10,0	1	33,0	—	—	—	—	—	—	—	1	—	34	63	41	4	18	—	„
6. „	Wojciechowice	„	3,0	„	8,0	4	199,9	4	199,9	1	2	6 (1)	—	0,2	4	—	114	141	132	9	—	—	„
7. „	Zabrodzie	„	3,0	„	3,0	1	28,2	—	—	—	—	—	—	—	1	—	36	68	21	43	4	—	„
WIEŚ:																							
1. Andrzejki	Piski	Śniadowo	12,0	Śniadowo	12,0	1	24 8	—	—	—	—	—	—	—	1	—	34	42	37	5	—	—	„
2. Bandysie	Wach	Myszyniec	14,0	Wach	12,0	1	24,3	—	—	—	—	—	—	—	1	—	36	55	31	12	12	—	„
3. Białobrzeg Dalszy	Nakły	Ostrołęka	8,0	Grabowo	6,0	1	39,4	1	39,4	—	1	1 (-)	0,4	—	1	—	36	40	26	14	—	—	„
4. Borawe	Rzekuń	„	7,0	Ostrołęka	7,0	2	81,6	2	81,6	—	1	3 (1)	—	0,4	2	—	58	87	87	—	—	—	„
5. [Brzeźno]	[Czerwin]	[Czerwin]	[9,0]	[Gucin]	[5,0]	[2]	[44,3]	—	—	—	—	—	—	—	—	—	—	[95]	[56]	[39]	—	—	•
6. Brzozówka	Nasiadki	Kadzidło	3,0	Kadzidło	3,0	1	42,0	—	—	—	—	—	—	—	1	—	36	98	44	54	—	—	p.
7. Budne	Troszyn	Kleczkowo	4,0	Kurpie	5,0	1	23,8	—	—	—	—	—	—	—	1	—	34	44	42	2	—	—	„
8. Charciabałda	Wach	Myszyniec	7,0	Wach	7,0	1	36,9	—	—	—	—	—	—	—	1	—	36	33	26	7	—	—	„
9. Chełsty	Szczawin	Rożan	5,0	Goworowo	10,0	1	18,0	—	—	—	—	—	—	—	1	—	36	45	45	—	—	—	„
10. Choromany	Troszyn	Troszyn	3,0	Kurpie	3,0	1	26,0	—	—	—	—	—	—	—	1	—	36	65	35	30	—	—	„
11. Chrostowo	„	„	4,0	„	7,0	1	24,0	—	—	—	—	—	—	—	1	—	36	62	62	—	—	—	„
12. Chudek	Dylewo	Kadzidło	9,0	Dylewo	4,0	1	20,0	—	—	—	—	—	—	—	1	—	34	64	36	12	16	—	„
13. Cięck	Myszyniec	Myszyniec	8,0	Myszyniec	8,0	1	30,0	—	—	—	—	—	—	—	1	—	34	28	—	25	3	—	„
14. Cupel	Wach	„	18,0	„	18,0	1	24,8	—	—	1	—	—	—	—	1	—	36	44	34	3	7	—	„
15. Cyk	Myszyniec	„	11,0	„	11,0	1	30,0	—	—	—	—	—	—	—	1	—	36	54	34	17	3	—	„

SZKOŁA siedziba, wzgl. nazwa	GMINA w miastach ulica i Nr. domu	URZĄD POCZTOWY Nazwa	URZĄD POCZTOWY Odległość w km.	STACJA KOLEJOWA Nazwa	STACJA KOLEJOWA Odległość w km.	IZBY LEKCYJNE Ogółem liczba	IZBY LEKCYJNE Ogółem pow. w m.²	IZBY LEKCYJNE W budynkach własnych liczba	IZBY LEKCYJNE W budynkach własnych pow. w m.²	INNE IZBY SZKOLNE	MIESZKANIA NAUCZYCIELI W BUDYNKACH WŁASNYCH Mieszkań	MIESZKANIA NAUCZYCIELI W BUDYNKACH WŁASNYCH Izb (w tem kuchen)	GRUNTY SZKOLNE W HEKT. W użyciu szkoły	GRUNTY SZKOLNE W HEKT. W użyciu nauczycieli	NAUCZYCIELE W charakterze etatowych	NAUCZYCIELE W charakterze nieetatowych	GODZIN LEKCYJ TYGODNIOWO	DZIECI ZAPISANE DO SZKOŁY Ogółem	DZIECI ZAPISANE DO SZKOŁY Uczęszczające z odległości —1 km.	1—2 km.	2—3 km.	ponad 3 km.	JĘZYK NAUCZANIA
16. Czarnia	Wach	Myszyniec	12,0	Myszyniec	12,0	2	77,0	—	—	—	—	—	1,1	—	2	1	66	90	57	15	18	—	p.
17. Czarnotrzew	Dylewo	Kadzidło	9,0	Dylewo	6,0	1	27,0	—	—	—	—	—	—	—	1	—	34	44	40	4	—	—	„
18. Czarnowo	Szczawin	Goworowo	3,0	Pasieki	4,0	1	30,0	—	—	—	—	—	—	—	1	—	36	48	31	17	—	—	„
19. Czerwin	Czerwin	Czerwin	0,0	Gucin	6,0	2	84,4	—	—	1	—	—	—	—	2	1	71	136	80	25	31	—	„
20. Damięty	„	Goworowo	7,0	Goworowo	6,0	1	18,7	—	—	—	—	—	—	—	1	—	36	42	42	—	—	—	„
21. Daniłowo	Szczawin	„	1,5	„	3,5	2	44,8	—	—	—	—	—	—	—	2	—	64	82	76	—	6	—	„
22. Daniszewo	Rzekuń	Ostrołęka	3,5	Ostrołęka	3,5	1	20,0	—	—	—	—	—	—	—	1	—	36	40	32	8	—	—	„
23. Dąbrowy	Myszyniec	Myszyniec	6,0	Myszyniec	6,0	2	44,0	—	—	—	—	—	—	—	2	—	72	136	98	23	15	—	„
24. Dąbrówka	Nasiadki	Ostrołęka	15,0	Ostrołęka	20,0	1	27,5	—	—	—	—	—	—	—	1	1	34	58	42	9	7	—	„
25. Długie	Wach	Myszyniec	18,0	Wach	14,0	1	20,0	—	—	—	—	—	—	—	1	—	36	34	28	6	—	—	„
26. Drwęcz	Rzekuń	Ostrołęka	4,0	Ostrołęka	4,0	1	18,5	—	—	—	—	—	—	—	1	—	36	35	19	16	—	—	„
27. Dylewo Stare	Dylewo	Kadzidło	5,0	Dylewo	0,5	2	60,5	—	—	—	—	—	—	—	2	—	64	129	99	22	7	1	„
28. Dzbądzek	Szczawin	Rożan	5,0	Pasieki	7,0	1	20,0	—	—	—	—	—	—	—	1	—	34	39	39	—	—	—	„
29. Dzbenin	Rzekuń	Ostrołęka	4,0	Ostrołęka	5,0	2	45,0	—	—	—	—	—	—	—	2	—	64	108	89	19	—	—	„
30. Dzwonek	Czerwin	Czerwin	3,0	Gucin	3,0	1	30,0	—	—	—	—	—	1,1	—	1	1	34	62	42	9	11	—	„
31. Gleba	Dylewo	Kadzidło	9,0	Dylewo	5,0	1	27,5	—	—	—	—	—	—	—	1	—	34	50	19	15	16	—	„
32. Gocły	Czerwin	Czerwin	3,0	Gucin	5,0	1	30,0	—	—	—	—	—	—	—	1	—	34	64	36	18	10	—	„
33. Golanka	Nasiadki	Kadzidło	4,0	Kadzidło	4,0	1	30,0	—	—	—	—	—	1,0	—	1	—	34	53	32	21	—	—	„
34. Goworowo	Goworowo	Goworowo	0,3	Goworowo	1,5	6	263,3	6	263,3	3	1	5 (1)	1,4	10,0	9	—	245	368	216	71	—	81	„
35. Grucele	Troszyn	Troszyn	2,0	Kurpie	2,0	1	22,4	—	—	—	—	—	—	—	1	—	36	51	28	23	—	—	„
36. Jarnuty	Czerwin	Czerwin	9,0	Gucin	3,0	2	43,0	—	—	—	—	—	1,1	—	2	—	66	105	105	—	—	—	„
37. Jawory	Szczawin	Goworowo	3,0	Goworowo	5,0	2	100,0	2	100,0	1	1	3 (1)	1,1	—	2	—	66	74	15	45	14	—	„
38. Jazgarka	Nasiadki	Kadzidło	9,0	Siarcza Łąka	5,0	1	30,2	—	—	—	—	—	—	—	1	—	38	91	16	28	23	24	„
39. Kaczka	Goworowo	Goworowo	7,0	Pasieki	1,5	3	97,3	2	72,3	—	1	4 (1)	0,3	—	3	—	94	140	33	41	58	8	„
40. Kadzidło	Dylewo	Kadzidło	0,3	Kadzidło	0,4	4	147,4	3	113,8	—	1	3 (1)	—	0,9	4	1	122	163	29	52	82	—	„
41. Kamienowo	Troszyn	Kleczkowo	4,0	Żyźniewo	1,0	1	30,0	—	—	—	—	—	0,9	—	1	—	34	76	28	27	21	—	„
42. Kamionka	Rzekuń	Ostrołęka	10,0	Ostrołęka	10,0	1	20,0	—	—	—	—	—	—	2,0	1	—	35	54	54	—	—	—	„
43. Kaszewiec	Szczawin	Rożan	1,5	Pasieki	9,0	1	25,0	—	—	—	—	—	—	—	1	—	36	60	60	—	—	—	„
44. Kierzek	Dylewo	Kadzidło	10,0	Kadzidło	10,0	1	30,0	—	—	—	—	—	—	—	1	—	34	28	22	4	2	—	„
45. Kleczkowo	Troszyn	Kleczkowo	0,1	Żyźniewo	2,0	2	87,2	2	87,2	—	1	3 (1)	—	0,6	2	1	65	96	96	—	—	—	„
46. Kobylin	Goworowo	Goworowo	7,0	Pasieki	3,0	1	31,4	—	—	1	—	—	2,0	—	1	—	36	64	41	23	—	—	„
47. Kopaczyska	Wach	Myszyniec	17,0	Wach	7,0	1	30,0	—	—	—	—	—	—	—	1	—	36	31	20	11	—	—	„
48. Kruszewo	Szczawin	Goworowo	7,0	Goworowo	7,0	1	27,5	—	—	—	—	—	—	0,9	1	—	34	58	58	—	—	—	„
49. Krysiaki	Myszyniec	Myszyniec	9,0	Myszyniec	9,0	1	26,6	—	—	—	—	—	—	—	1	—	36	57	57	—	—	—	„
50. Kunin	Szczawin	Goworowo	7,0	Pasieki	3,0	2	94,8	2	94,8	1	1	3 (1)	—	1,1	2	—	64	124	77	47	—	—	„
51. Laski	Czerwin	Czerwin	2,5	Jelonki	5,0	2	44,0	—	—	—	—	—	—	1,1	2	—	62	85	75	10	—	—	„
52. Laskowiec	Rzekuń	Ostrołęka	9,0	Ostrołęka	13,0	1	19,8	—	—	—	—	—	—	—	1	—	34	41	33	—	8	—	„
53. Lelis	Nasiadki	„	10,0	Łodziska	5,0	1	20,0	—	—	—	—	—	—	—	1	—	34	68	20	38	10	—	„
54. Lipianka	Goworowo	Goworowo	7,0	Goworowo	6,5	1	42,0	—	—	1	—	—	—	1,1	1	—	36	110	40	53	17	—	„
55. Ludwinowo	Szczawin	„	3,0	„	4,5	1	12,3	—	—	—	—	—	—	—	1	—	34	45	36	9	—	—	„
56. Łątczyn	Troszyn	Kleczkowo	7,0	Kurpie	5,0	2	40,0	—	—	—	—	—	—	—	2	—	66	80	30	30	20	—	„
57. Łęg Starościński	Nasiadki	Ostrołęka	12,0	Ostrołęka	17,0	2	46,0	—	—	—	—	—	—	—	2	—	66	92	20	47	25	—	„
58. Malinowo Nowe	Czerwin	Czerwin	3,0	Jelonki	5,0	1	30,0	—	—	—	—	—	—	—	1	—	36	68	47	21	—	—	„
59. Michałowo	Szczawin	Goworowo	10,0	Pasieki	6,0	1	28,1	—	—	1	—	—	—	—	1	—	34	54	50	4	—	—	„
60. Mierzejewo-Repki	Troszyn	Troszyn	5,0	Gucin	3,0	1	20,0	—	—	—	—	—	—	—	1	—	36	56	56	—	—	—	„
61. Milewo Wielkie	Piski	Śniadowo	12,0	Żyźniewo	7,0	1	20,0	—	—	—	—	—	—	0,9	1	—	34	58	32	14	12	—	„
62. Myszyniec	Myszyniec	Myszyniec	0,3	Myszyniec	0,5	4	139,7	3	115,6	1	—	—	—	0,6	4	2	130	155	145	—	10	—	„
63. Myszyniec	„	„	0,0	„	0,3	1	32,0	—	—	—	—	—	—	—	1	—	34	90	90	—	—	—	„
64. Myszyniec Stary	„	„	2,5	„	3,0	1	49,5	—	—	—	—	—	—	—	1	—	42	68	2	63	3	—	„
65. Nakły	Nakły	Ostrołęka	6,0	Grabowo	2,5	2	60,5	—	—	—	—	—	—	1,7	2	—	60	77	33	44	—	—	„
66. Niedźwiedź	Myszyniec	Myszyniec	7,5	Myszyniec	7,5	1	32,5	—	—	—	—	—	—	—	1	—	28	34	22	12	—	—	„
67. Nogawki	Czerwin	Goworowo	5,0	Goworowo	5,0	1	28,4	—	—	—	—	—	0,5	0,5	1	—	36	37	31	5	1	—	„
68. Nowa Wieś	Rzekuń	Ostrołęka	6,0	Ostrołęka	6,0	1	15,8	—	—	—	—	—	—	—	1	—	36	47	47	—	—	—	„
69. Nożewo	Nakły	„	5,0	Grabowo	2,5	1	24,8	—	—	—	—	—	—	—	1	—	36	60	35	15	10	—	„
70. Obierwia	Dylewo	Kadzidło	8,0	Dylewo	4,0	2	84,0	2	84,0	1	1	2 (1)	0,9	—	2	—	66	86	42	34	10	—	„
71. Olszewka	„	Ostrołęka	9,0	Łodziska	3,0	2	103,8	2	103,8	2	3	5 (1)	—	0,4	2	—	64	87	43	42	2	—	„
72. Olszyny	Wach	Myszyniec	10,0	Wach	8,0	1	45,6	1	45,6	1	1	2 (1)	—	—	1	—	34	51	8	10	33	—	„

SZKOŁA SIEDZIBA, WZGL. NAZWA	GMINA W MIASTACH ULICA i Nr. DOMU	URZĄD POCZTOWY Nazwa	URZĄD POCZTOWY Odległość w km.	STACJA KOLEJOWA Nazwa	STACJA KOLEJOWA Odległość w km.	IZBY LEKCYJNE Ogółem liczba	IZBY LEKCYJNE Ogółem pow. w m.²	IZBY LEKCYJNE W budynkach własnych liczba	IZBY LEKCYJNE W budynkach własnych pow. w m.²	INNE IZBY SZKOLNE	MIESZKANIA NAUCZYCIELI W BUDYNKACH WŁASNYCH Mieszkań	MIESZKANIA NAUCZYCIELI W BUDYNKACH WŁASNYCH Izb (w tem kuchen)	GRUNTY SZKOLNE W HEKT. W użyciu szkoły	GRUNTY SZKOLNE W HEKT. W użyciu nauczycieli	NAUCZYCIELE W charakterze etatowych	NAUCZYCIELE W charakterze nieetatowych	GODZIN LEKCYJ TYGODNIOWO	DZIECI ZAPISANE DO SZKOŁY Ogółem	DZIECI ZAPISANE DO SZKOŁY Uczęszczające z odległości —1 km.	1—2 km.	2—3 km.	ponad 3 km.	JĘZYK NAUCZANIA
73. Ołdaki	Rzekuń	Ostrołęka	7,0	Ostrołęka	7,0	1	29,3	—	—	1	—	—	—	—	1	—	34	44	30	14	—	—	p.
74. Opęchowo	Troszyn	Kleczkowo	3,0	Kurpie	2,0	1	22,5	—	—	—	—	—	—	—	1	—	34	51	51	—	—	—	„
75. Ostrołęka st. kolejowa	Rzekuń	Ostrołęka	0,0	Ostrołęka	0,0	6	192,0	—	—	1	—	—	—	—	13	—	294	303	299	4	—	—	„
76. Pełty	Myszyniec	Myszyniec	7,0	Myszyniec	7,0	2	51,6	—	—	2	—	—	—	—	2	—	70	78	30	35	13	—	„
77. Piaseczna	Dylewo	Kadzidło	5,0	Kadzidło	5,0	1	29,9	—	—	—	—	—	—	0,9	1	—	36	55	53	2	—	—	„
78. Piski	Piski	Śniadowo	10,0	Śniadowo	12,0	2	81,5	2	81,5	1	1	2 (1)	0,6	0,8	2	1	72	146	68	60	18	—	„
79. Płoszyce	Nasiadki	Ostrołęka	20,0	Ostrołęka	25,0	1	30,0	—	—	—	—	—	—	—	1	—	36	37	23	—	14	—	„
80 Rozwory	Rzekuń	„	7,0	Kurpie	5,0	1	20,8	—	—	—	—	—	—	—	1	—	35	45	45	—	—	—	„
81. Rzekuń	„	„	1,0	Ostrołęka	1,0	3	69,4	—	—	—	—	—	—	—	3	1	94	127	74	16	37	—	„
82. Seroczyn	Czerwin	Czerwin	6,0	Jelonki	8,0	1	20,0	—	—	—	—	—	—	—	1	—	34	37	37	—	—	—	„
83. Siarcza Łąka	Dylewo	Kadzidło	4,0	Siarcza Łąka	0,5	1	36,0	—	—	—	—	—	—	—	1	—	30	31	22	9	—	—	„
84. Stępna Stara	Nakły	Ostrołęka	8,0	Grabowo	5,0	1	22,5	—	—	—	—	—	—	—	1	—	34	81	41	17	10	13	„
85. Strzałki	Dylewo	Kadzidło	3,0	Kadzidło	3,0	1	30,0	—	—	—	—	—	—	—	1	—	36	96	28	68	—	—	„
86. Suchcice	Czerwin	Czerwin	7,0	Gucin	3,0	2	55,7	—	—	—	—	—	—	1,4	2	—	66	94	81	6	7	—	„
87. Surowe	Wach	Myszyniec	15,0	Myszyniec	15,0	3	102,9	—	—	—	—	—	—	—	3	—	102	145	80	57	8	—	„
88. Susk Nowy	Rzekuń	Ostrołęka	3,0	Ostrołęka	3,0	1	20,0	—	—	—	—	—	—	—	1	—	34	48	48	—	—	—	„
89. Szafarczyska	Nasiadki	„	14,0	„	19,0	1	66,3	1	66,3	1	1	3 (1)	—	0,6	1	—	36	67	60	7	—	—	„
90. Szafarnia	Dylewo	Kadzidło	8,0	Dylewo	2,0	1	31,8	—	—	—	—	—	—	—	1	—	36	54	34	11	9	—	„
91. Szkwa	Nasiadki	Ostrołęka	18,0	Zbójno	8,0	1	27,5	—	—	—	—	—	—	0,8	1	—	34	61	47	—	14	—	„
92. Swidwiborek	Myszyniec	Myszyniec	4,0	Myszyniec	4,0	1	20,8	—	—	—	—	—	—	—	1	—	36	43	30	13	—	—	„
93. Troszyn	Troszyn	Troszyn	0,0	Kurpie	2,0	4	228,0	4	228,0	1	2	7 (2)	1,5	0,5	4	1	128	176	171	—	3	2	„
94. Tyszki-Gostery	Piski	Śniadowo	8,0	Sniadowo	10,0	1	22,0	—	—	—	—	—	—	—	1	—	34	64	58	6	—	—	„
95. Wach	Wach	Kadzidło	9,0	Wach	1,0	2	108,0	2	108,0	2	2	4 (1)	0,5	—	2	—	64	109	27	50	32	—	„
96. Wiśniewo	Piski	Śniadowo	14,0	Żyźniewo	8,0	1	27,0	—	—	—	—	—	—	—	1	—	36	38	26	12	—	—	„
97. Wołkowe	Myszyniec	Myszyniec	4,5	Myszyniec	4,5	2	67,5	—	—	—	—	—	—	—	3	—	68	114	103	11	—	—	„
98. Wólka	Piski	Czerwin	5,0	Gucin	7,0	1	30,0	—	—	—	—	—	—	—	1	—	34	60	60	—	—	—	„
99. Wydmusy	Wach	Myszyniec	6,0	Myszyniec	6,0	1	22,5	—	—	—	—	—	—	—	1	—	36	52	—	—	52	—	„
100. Wykrot	„	„	9,0	„	9,0	2	38,0	—	—	—	—	—	—	—	1	—	36	100	82	8	10	—	„
101. Zabiele	Rzekuń	Ostrołęka	5,5	Ostrołęka	5,5	2	68,3	—	—	1	—	—	—	—	2	—	66	73	47	4	22	—	„
102. Zalesie	Wach	Myszyniec	8,0	Wach	3,5	1	22,5	—	—	—	—	—	—	—	1	—	36	62	39	11	12	—	„
103. Zamość	Troszyn	Troszyn	2,0	Ostrołęka	6,0	1	22,9	—	—	1	—	—	—	—	1	—	34	52	20	32	—	—	„
104. Zawady	Wach	Myszyniec	14,0	Wach	11,0	1	26,2	—	—	—	—	—	—	—	1	—	36	59	12	28	18	1	„
105. Zdunek	„	„	5,0	Myszyniec	5,0	1	42,9	—	—	—	—	—	—	—	1	—	36	47	22	—	25	—	„
106. Żabin	Goworowo	Goworowa	4,0	Goworowo	2,0	2	69,1	2	69,1	—	1	3 (1)	—	0,9	2	—	58	90	48	42	—	—	„
107. Żebry-Wierzchlas	Nakły	Ostrołęka	14,0	Zabiele Wielkie	4,0	1	25,0	—	—	—	—	—	—	—	1	—	36	55	29	—	26	—	„

8. Powiat Ostrów

MIASTO:																							
Ostrów:																							
1. powszechna nr. 1.	al. Kościuszki 2	Ostrów Łomżyński	1,0	Ostrów Mazowiecki	3,0	7	333,9	7	333,9	2	9	16 (5)	0,4	0,3	12	2	348	531	479	30	15	7	p.
2. „ nr. 2.	ul. Warszawska 28	„	0,1	„	3,5	3	89,0	—	—	1	—	—	—	0,3	5	1	148	221	220	—	1	—	„
3. „ nr. 3.	„ Różańska 38	„	0,1	„	4,0	6	185,8	—	—	2	—	—	—	—	13	—	338	603	603	—	—	—	„
4. „ nr. 4.	Legjonowo przedm.	„	3,0	„	3,0	5	114,3	—	—	2	—	—	—	—	5	—	133	190	152	36	2	—	„
5. „ nr. 5.	Grabownica St. „	„	3,0	„	6,0	1	27,4	—	—	—	—	—	—	0,8	1	—	34	65	46	19	—	—	„
6. „ nr. 6.	Kuskowizna „	„	4,0	„	7,0	1	24,0	—	—	—	—	—	—	—	1	—	34	84	65	10	9	—	„
Brok:																							
7. powszechna	.	Brok	0,0	Sadowne	11,0	7	203,7	—	—	—	—	—	—	—	7	1	210	308	283	21	4	—	„
WIEŚ:																							
1. Andrzejewo	Warchoły	Czyżew	11,0	Czyżew	11,0	3	80,1	—	—	—	—	—	—	9,7	3	—	96	183	146	21	16	—	„
2. Białe Błota	Brańszczyk	Brańszczyk	8,0	Dalekie	6,0	4	98,2	—	—	—	—	—	—	—	4	—	115	172	70	67	35	—	„
3. Białe Szczepanowice	Boguty	Czyżew	5,0	Czyżew	5,0	2	51,4	—	—	—	—	—	—	1,3	2	—	60	90	47	43	—	—	„
4. Biel	Orło	Małkinia	10,0	Małkinia	10,0	1	24,0	—	—	—	—	—	—	—	1	—	34	48	48	—	—	—	„

SZKOŁA siedziba, wzgl. nazwa	GMINA w miastach ulica i Nr. domu	URZĄD POCZTOWY Nazwa	URZĄD POCZTOWY Odległość w km.	STACJA KOLEJOWA Nazwa	STACJA KOLEJOWA Odległość w km.	IZBY LEKCYJNE Ogółem liczba	IZBY LEKCYJNE Ogółem pow. w m.²	IZBY LEKCYJNE W budynkach własnych liczba	IZBY LEKCYJNE W budynkach własnych pow. w m.²	INNE IZBY SZKOLNE	MIESZKANIA NAUCZYCIELI W BUDYNKACH WŁASNYCH Mieszkań	MIESZKANIA NAUCZYCIELI W BUDYNKACH WŁASNYCH Izb (w tem kuchen)	GRUNTY SZKOLNE W HEKT. W użyciu szkoły	GRUNTY SZKOLNE W HEKT. W użyciu nauczycieli	NAUCZYCIELE W charakterze etatowych	NAUCZYCIELE W charakterze nieetatowych	GODZIN LEKCYJ TYGODNIOWO	DZIECI ZAPISANE DO SZKOŁY Ogółem	DZIECI ZAPISANE DO SZKOŁY Uczęszczające z odległości —1 km.	1—2 km.	2—3 km.	ponad 3 km.	JĘZYK NAUCZANIA
5. Blochy	Długosiodło	Długosiodło	2,0	Przetycz	4,0	1	23,5	—	—	—	—	—	—	—	1	—	34	83	78	5	—	—	p.
6. Boguty	Boguty	Czyżew	11,0	Czyżew	11,0	4	79,0	3	66,7	—	1	3 (1)	—	0,9	4	1	107	118	41	32	34	11	„
7. Brańszczyk	Brańszczyk	Brańszczyk	0,0	Wyszków	10,0	4	127,9	1	48,0	—	1	3 (1)	—	0,8	4	—	114	164	161	—	3	—	„
8. Brudki Stare	Komorowo	Ostrów Łomżyński	16,0	Pasieki	6,0	1	27,5	—	—	—	—	—	—	—	1	—	34	53	51	—	2	—	„
9. Brzezienko Stare	„	„	23,0	„	6,0	1	22,1	—	—	—	—	—	—	—	1	—	34	55	32	23	—	—	„
10. Budy Stare	Brańszczyk	Brańszczyk	4,0	Wyszków	14,0	2	47,5	—	—	—	—	—	—	1,7	2	—	68	84	84	—	—	—	„
11. Chmielewo	Jasienica	Zaręby Kościelne	7,0	Zaremby Kościelne	7,0	1	15,8	—	—	—	—	—	—	1,0	1	—	34	51	51	—	—	—	„
12. Chrzczanka	Długosiodło	Długosiodło	5,0	Przetycz	2,5	1	25,0	—	—	—	—	—	—	—	1	—	34	76	44	32	—	—	„
13. Czyżewo	Dmochy-Glinki	Czyżew	2,0	Czyżew	2,0	5	160,2	2	98,0	—	1	3 (1)	—	0,1	5	1	156	215	135	68	7	5	„
14. Czyżewo-Siedliska	„	„	1,0	„	1,0	1	22,5	—	—	—	—	—	—	—	1	—	34	39	39	—	—	—	„
15. Dalekie	Długosiodło	Długosiodło	6,0	Dalekie	3,0	1	49,0	—	—	—	—	—	—	—	1	—	34	73	35	38	—	—	„
16. Daniłowo	Orło	Małkinia	6,0	Małkinia	6,0	1	22,2	—	—	—	—	—	—	—	1	—	34	56	39	17	—	—	„
17. Długosiodło	Długosiodło	Długosiodło	0,4	Przetycz	2,5	4	140,9	2	75,0	—	1	4 (1)	0,3	1,4	4	1	128	217	96	43	26	52	„
18. Dmochy-Wochy	Dmochy-Glinki	Czyżew	7,0	Czyżew	7 0	1	14,4	—	—	—	—	—	—	—	1	—	34	52	52	—	—	—	„
19. Dybki	Poręba	Poręba n. Bugiem	4,0	Przetycz	12,0	2	72,0	—	—	—	—	—	—	—	2	—	66	84	38	25	21	—	„
20. Glina	Orło	Małkinia	4,0	Małkinia	3,5	1	30,0	—	—	—	—	—	—	—	1	—	34	64	—	29	35	—	„
21. Godlewo-Gudosze	Szulborze-Koty	Czyżew	5,0	Czyżew	5,0	1	27,5	—	—	—	—	—	—	2,8	1	—	34	70	70	—	—	—	„
22. Godlewo-Łuby	Szulborze-Koty	Czyżew	8,0	„	8,0	1	22,5	—	—	—	—	—	—	—	1	—	34	38	33	5	—	—	„
23. Godlewo-Mierniki	„	„	7,0	„	7,0	2	42,8	—	—	—	—	—	—	—	2	—	64	92	61	22	9	—	„
24. Gołębie-Leśniowo	„	„	10,0	„	10,0	1	26,5	—	—	—	—	—	—	—	1	—	34	62	42	20	—	—	„
25. Goski-Pełki	Warchoły	„	14,0	„	14,0	1	24,0	—	—	—	—	—	—	—	1	—	34	54	35	19	—	—	„
26. Gostkowo	Szulborze-Koty	„	5,0	„	5,0	2	46,2	—	—	—	—	—	—	—	1	—	34	79	36	29	14	—	„
27. Grądy	Komorowo	Ostrów Łomżyński	11,0	Jelonki	4,0	1	25,9	—	—	—	—	—	—	—	1	—	34	46	46	—	—	—	„
28. Grądy Szlacheckie	Długosiodło	Długosiodło	6,5	Przetycz	4,0	1	36,9	—	—	—	—	—	—	—	1	—	34	65	21	39	5	—	„
29. Jasienica	Jasienica	Ostrów Łomżyński	10,5	Zaremby Kościelne	9,0	3	91,6	1	47,6	—	1	3 (1)	10,0	7,0	3	1	101	142	97	39	6	—	„
30. Jaszczułty	Brańszczyk	Brańszczyk	9,0	Dalekie	3,0	1	32,5	—	—	—	—	—	—	—	1	—	34	62	48	—	14	—	„
31. Jelonki	Komorowo	Ostrów Łomżyński	11,0	Jelonki	1,5	3	98,0	3	98,0	1	2	4 (2)	0,6	1,7	2	1	72	150	48	102	—	—	„
32. Kaczkowo Stare	Orło	„	8,0	Małkinia	9,0	2	41,0	—	—	—	—	—	—	—	2	—	62	100	64	36	—	—	„
33. Kalinowo	Jasienica	„	9,0	Ostrów Mazowiecki	12,0	1	48,9	1	48,9	—	1	4 (1)	0,3	0,6	1	—	34	72	70	2	—	—	„
34. Kamieńszczyk Wielki	Boguty	Czyżew	12,0	Czyżew	12,0	2	43,7	—	—	—	—	—	—	—	2	—	60	85	41	44	—	—	„
35. Kańkowo	Orło	Małkinia	4,0	Małkinia	4,0	2	56,0	2	56,0	—	1	2 (1)	—	0,5	2	1	66	62	62	—	—	—	„
36. Kępiste-Borowe	Zaręby Kościelne	Zaręby Kościelne	2,0	Zaremby Kościelne	2,0	1	17,5	—	—	—	—	—	—	—	1	—	34	46	46	—	—	—	„
37. Komorowo	Komorowo	Ostrów Łomżyński	5,0	Ostrów Mazowiecki	4,0	1	26,1	—	—	—	—	—	—	—	1	—	30	57	51	6	—	—	„
38. Koziki	„	„	10,0	„	13,0	1	24,8	—	—	—	—	—	—	—	1	—	34	72	21	32	19	—	„
39. Kramkowo Lipskie	Nur	Nur	5,0	Czyżew	18,0	1	22,7	—	—	—	—	—	—	—	1	—	34	33	28	5	—	—	„
40. Kraszewo Czarne	Boguty	Czyżew	4,0	„	4,0	1	22,9	—	—	—	—	—	—	2,5	1	—	34	42	42	—	—	—	„
41. Króle Duże	Jasienica	Ostrów Łomżyński	11,0	Ostrów Mazowiecki	13,0	1	23,2	—	—	—	—	—	—	0,9	1	—	34	63	33	17	13	—	„
42. Krzeczkowo-Szepielaki	Dmochy-Glinki	Czyżew	3,0	Czyżew	3,0	1	46,8	1	46,8	—	1	4 (1)	—	0,1	1	—	34	119	68	51	—	—	„
43. Lubiejewo Stare	Komorowo	Ostrów Łomżyński	4,0	Ostrów Mazowiecki	1,5	1	42,0	—	—	—	—	—	—	—	1	—	34	68	43	18	7	—	„
44. Łętownica	Jasienica	Czyżew	12,0	Czyżew	12,0	1	35,6	1	35,6	2	1	3 (1)	0,3	1,9	1	—	34	61	31	30	—	—	„
45. Małkinia Górna	Orło	Małkinia	0,5	Małkinia	0,0	8	352,4	—	—	—	—	—	—	0,9	12	—	292	397	345	30	18	4	„
46. Marjanowo	Długosiodło	Długosiodło	7,0	Przetycz	7,0	1	70,0	1	70,0	—	1	3 (1)	0,3	1,7	1	—	34	46	26	5	15	—	p. n.
47. Michałowo	Dmochy-Glinki	Czyżew	4,0	Czyżew	4,0	1	14,0	—	—	—	—	—	—	—	1	—	30	32	29	3	—	—	p.
48. Nagoszewka	Poręba	Poręba n. Bugiem	12,0	Ostrów Mazowiecki	9,0	1	38,5	1	38,5	—	1	3 (1)	0,3	0,9	1	—	34	102	96	—	6	—	„
49. Nagoszewo	„	Ostrów Łomżyński	8,0	„	11,0	2	103,4	1	80,0	—	1	2 (1)	—	1,5	1	—	30	95	—	62	33	—	„
50. Niemiry	Brańszczyk	Brańszczyk	2.0	Dalekie	7,0	1	23,0	—	—	—	—	—	—	—	1	—	34	40	40	—	—	—	„
51. Nieskórz	Jasienica	Ostrów Łomżyński	10,0	Małkinia	10,0	1	48,2	1	48,2	—	1	2 (1)	—	2,0	1	—	34	75	75	—	—	—	„
52. Nur	Nur	Nur	0,2	Czyżew	14,0	3	106,0	3	106,0	—	1	4 (1)	—	—	4	1	103	194	176	9	—	9	„
53. Olszaki	Długosiodło	Długosiodło	7,0	Przetycz	5,0	1	60,0	1	60,0	1	1	2 (1)	0,5	1,7	1	—	34	55	35	11	9	—	„
54. Ołowskie	Nur	Nur	6,0	Czyżew	21,0	1	25,0	—	—	—	—	—	—	—	1	—	34	84	23	37	24	—	„
55. Ołtarze-Gołacze	„	„	3,0	Małkinia	17,0	1	25,0	—	—	—	—	—	—	0,6	1	—	34	44	44	—	—	—	„
56. Orło	Orło	Małkinia	6,0	„	5,0	2	54,0	2	54,0	—	1	3 (1)	0,2	1,1	2	—	64	85	—	74	11	—	„
57. Osuchowo Nowe	Poręba	Poręba n. Bugiem	8,0	Przetycz	12,0	1	27,0	—	—	—	—	—	—	0,8	1	—	34	65	28	37	—	—	„
58. Pałapus Szlachecki	Komorowo	Ostrów Łomżyński	8,0	Ostrów Mazowiecki	6,0	1	23,1	—	—	—	—	—	—	—	1	—	34	60	38	22	—	—	„
59. Paproć Duża	Jasienica	„	20,0	Czyżew	14,0	2	97,0	2	97,0	1	1	2 (1)	0,3	1,0	2	—	60	77	55	16	4	2	„
60. Pecyna Stara	Długosiodło	Długosiodło	3,0	Przetycz	6,0	1	20,0	—	—	—	—	—	—	—	1	—	34	52	25	17	10	—	„
61. Pęchratka	Jasienica	Ostrów Łomżyński	17,0	Zaremby Kościelne	13,0	1	15,0	—	—	—	—	—	—	1,3	1	—	34	32	14	18	—	—	„

SZKOŁA siedziba, wzgl. nazwa	GMINA w miastach ulica i Nr. domu	URZĄD POCZTOWY Nazwa	URZĄD POCZTOWY Odległość w km.	STACJA KOLEJOWA Nazwa	STACJA KOLEJOWA Odległość w km.	IZBY LEKCYJNE Ogółem liczba	IZBY LEKCYJNE Ogółem pow. w m.²	IZBY LEKCYJNE W budynkach własnych liczba	IZBY LEKCYJNE W budynkach własnych pow. w m.²	INNE IZBY SZKOLNE	MIESZKANIA NAUCZYCIELI W BUDYNKACH WŁASNYCH Mieszkań	MIESZKANIA NAUCZYCIELI W BUDYNKACH WŁASNYCH Izb (w tem kuchen)	GRUNTY SZKOLNE W HEKT. W użyciu szkoły	GRUNTY SZKOLNE W HEKT. W użyciu nauczycieli	NAUCZYCIELE W charakterze etatowych	NAUCZYCIELE W charakterze nieetatowych	GODZIN LEKCYJ TYGODNIOWO	DZIECI ZAPISANE DO SZKOŁY Ogółem	DZIECI ZAPISANE DO SZKOŁY Uczęszczające z odległości —1 km.	1—2 km.	2—3 km.	ponad 3 km.	JĘZYK NAUCZANIA
62. Pętkowo-Wymiarowo	Zaręby Kościelne	Zaręby Kościelne	6,0	Zaremby Kościelne	4,0	2	51,7	2	51,7	—	1	2 (1)	—	0,4	1	—	64	93	81	12	—	—	p.
63. Pieńki Wielkie	Dmochy-Glinki	Czyżew	6,0	Czyżew	6,0	1	27,5	—	—	—	—	—	—	2,5	1	—	34	30	17	13	—	—	„
64. Poręba	Poręba	Poręba n. Bugiem	0,0	Przetycz	12,0	3	163,6	1	55,6	1	1	3 (1)	—	1,0	3	1	92	224	196	26	2	—	„
65. Prosienica	Jasienica	Ostrów Łomżyński	11,0	Ostrów Mazowiecki	11,0	1	25,0	—	—	—	—	—	—	—	1	—	34	62	62	—	—	—	„
66. Przedświt	Komorowo	„ „ „	18,0	Pasieki	6,0	2	50,0	—	—	—	—	—	—	—	2	—	64	115	75	24	16	—	„
67. Przeździecko-Mroczki	Warchoły	Czyżew	13,0	Czyżew	13,0	1	17,2	—	—	—	—	—	—	—	1	—	34	73	28	25	20	—	„
68. Przeździecko-Pierzchały	„ „	„ „	9,0	„ „	9,0	1	20,0	—	—	—	—	—	—	3,9	1	—	34	59	24	26	9	—	„
69. Przyjmy	Brańszczyk	Brańszczyk	2,0	Wyszków	13,0	1	22,0	—	—	—	—	—	—	—	1	—	34	46	46	—	—	—	„
70. Rosochate Kościelne	Dmochy-Glinki	Czyżew	8,0	Czyżew	8,0	4	88,6	2	38,1	—	1	3 (1)	—	1,4	4	1	126	165	80	38	39	8	„
71. Rostki Wielkie	Zaręby Kościelne	Małkinia	3,5	Małkinia	3,5	2	69,0	2	69,0	—	1	3 (1)	—	0,6	2	1	62	105	43	44	18	—	„
72. Ruda	Komorowo	Ostrów Łomżyński	14,0	Przetycz	12,0	1	27,5	—	—	—	—	—	—	—	1	—	34	65	65	—	—	—	„
73. Ruskołęka	Jasienica	„ „ „	17,0	Czyżew	12,0	2	38,0	—	—	—	—	—	—	2,0	2	—	68	104	30	74	—	—	„
74. Rząśnik Włościański	Komorowo	„ „ „	14,0	Jelonki	3,0	2	46,7	—	—	—	—	—	—	1,1	2	—	65	91	33	37	18	3	„
75. Sieczychy	Długosiodło	Długosiodło	8,0	Dalekie	3,0	1	22,3	—	—	—	—	—	—	—	1	—	35	56	50	6	—	—	„
76. Sielc	Komorowo	Ostrów Łomżyński	6,0	Ostrów Mazowiecki	10,0	1	56,0	—	—	—	—	—	—	—	1	—	33	49	29	2	18	—	„
77. Siennica-Lipusy	Dmochy-Glinki	Czyżew	4,0	Czyżew	4,0	1	50,2	1	50,2	1	1	3 (1)	0,3	0,6	1	—	34	67	30	26	11	—	„
78. Skarzyn Stary	Warchoły	Zambrów	9,0	„ „	14,0	2	47,3	—	—	—	—	—	—	—	2	—	60	85	71	14	—	—	„
79. Stok	Komorowo	Ostrów Łomżyński	8,0	Jelonki	3,5	1	14,4	—	—	—	—	—	—	—	1	—	34	48	39	9	—	—	„
80. Sulęcin	„ „ „	„ „ „	10,5	Ostrów Mazowiecki	7,0	2	49,5	—	—	—	—	—	—	—	2	—	74	140	128	12	—	—	„
81. Szulborze-Koty	Szulborze-Koty	Czyżew	9,0	Zaremby Kościelne	6,0	2	45,0	—	—	—	—	—	0,6	—	2	—	62	129	67	20	42	—	„
82. Ślepowrony	Nur	Nur	9,0	Czyżew	25,0	1	30,0	—	—	—	—	—	—	—	1	—	34	49	31	18	—	—	„
83. Świerze-Kończany	Zaręby Kościelne	Zaręby Kościelne	4,0	Zaremby Kościelne	5,0	1	27,0	1	27,0	1	1	2 (1)	—	2,2	1	—	34	55	40	15	—	—	„
84. Trynosy	Komorowo	Ostrów Łomżyński	13,0	Jelonki	1,5	1	14,0	—	—	—	—	—	—	—	1	—	30	37	20	17	—	—	„
85. Trzcianka	Brańszczyk	Brańszczyk	2,0	Wyszków	9,0	4	112,1	—	—	—	—	—	—	—	4	—	116	168	163	4	1	—	„
86. [Tuchlin]	[„]	[„]	[7,0]	[„]	[15,0]	[1]	[27,5]	—	—	—	—	—	—	—	—	—	—	—	—	—	—	—	„
87. Tuszyn	„ „	„ „	3,0	„ „	5,0	2	66,0	—	—	—	—	—	—	—	2	—	66	129	50	65	14	—	p.
88. Tymianki-Dębosze	Boguty	Czyżew	14,0	Czyżew	14,0	2	45,3	—	—	—	—	—	—	—	2	—	60	91	59	32	—	—	„
89. Udrzyn	Poręba	Poręba n. Bugiem	3,0	Sadowne	20,0	2	45,1	—	—	—	—	—	—	3,9	2	—	61	73	56	—	17	—	„
90. Ugniewo	Jasienica	Ostrów Łomżyński	4,0	Ostrów Mazowiecki	7,0	1	20,3	—	—	—	—	—	—	1,7	1	—	34	65	65	—	—	—	„
91. Wąsewo	Komorowo	„ „ „	18,0	Pasieki	7,0	3	93,1	—	—	—	—	—	—	1,7	4	1	96	150	148	2	—	—	„
92. Wiśniewo	Poręba	Poręba n. Bugiem	9,0	Przetycz	12,0	1	42,9	1	42,9	—	1	2 (1)	0,6	0,2	1	—	34	81	81	—	—	—	„
93. Wólka Grochowa	Długosiodło	Długosiodło	4,0	„ „	4,0	1	20,0	—	—	—	—	—	—	—	1	—	34	71	32	39	—	—	„
94. Wysocze	Komorowo	Ostrów Łomżyński	18,0	Jelonki	4,0	1	20,0	—	—	1	—	—	—	—	1	—	34	55	35	20	—	—	„
95. Zalesie	„ „	„ „ „	13,0	„ „	3,5	1	24,0	—	—	—	—	—	—	—	1	—	34	55	31	24	—	—	„
96. Zaręby Kościelne	Zaręby Kościelne	Zaręby Kościelne	0,0	Zaremby Kościelne	3,0	4	158,7	3	126,9	—	3	7 (2)	—	1,0	4	1	120	219	80	93	46	—	„
97. Zaręby Kościelne	„ „ „	„ „ „	0,0	„ „ „	2,5	3	95,5	—	—	1	—	—	—	—	3	—	96	195	193	—	2	—	„
98. Zaręby-Warchoły	Warchoły	Czyżew	9,0	Czyżew	9,0	1	20,0	—	—	—	—	—	—	—	1	—	34	43	33	10	—	—	„
99. Zaszków	Nur	Nur	10,0	„ „	21,0	1	19,4	—	—	—	—	—	—	—	1	—	36	78	78	—	—	—	„
100. Zawisty	Boguty	Czyżew	6,0	„ „	6,0	1	22,2	—	—	—	—	—	—	1,1	1	—	34	38	38	—	—	—	„
101. Zgleczewo Panieńskie	Zaręby Kościelne	Zuzel	3,0	Zaremby Kościelne	3,0	1	19,9	—	—	—	—	—	—	—	1	—	34	61	61	—	—	—	„
102. Złotki-Przeczki	Boguty	Czyżew	9,0	Czyżew	9,0	1	17,0	—	—	—	—	—	—	—	1	—	34	50	50	—	—	—	„
103. Złotorja	Orło	Zaręby Kościelne	4,0	Zaremby Kościelne	4,0	1	20,0	—	—	—	—	—	—	1,1	1	—	36	52	30	22	—	—	„
104. Zuzel	Szulborze-Koty	Zuzel	0,0	„ „ „	8,0	3	85,4	1	40,0	—	1	3 (1)	—	1,7	3	1	94	144	67	34	34	9	„
105. Żachy	Orło	Małkinia	9,0	Małkinia	9,0	1	23,1	—	—	—	—	—	0,6	3,9	1	—	34	31	20	11	—	—	„
106. Żebry-Laskowice	Nur	Nur	3,0	Czyżew	14,0	1	22,5	—	—	—	—	—	—	—	1	—	34	53	51	2	—	—	„

9. Powiat Sokółka

MIASTO: ***Sokółka:***																								
1. powszechna nr. 1.	ul. Mickiewicza 1.	Sokółka	0,0	Sokółka	0,0	5	277,5	—	—	5	—	—	—	—	12	1	315	311	264	2	37	8	p.
2. „ nr. 2.	„ Grodzieńska 88.	„ „	0,0	„ „	0,0	3	106,5	3	106,5	2	—	—	—	—	7	1	195	200	195	—	5	—	„
3. „ nr. 3.	„ „ „ 23.	„ „	0,0	„ „	0,0	3	96,0	—	—	2	—	—	—	—	6	1	174	242	242	—	—	—	„
4. „	prz. Poniatowicze	„ „	8,0	„ „	8,0	1	20,1	—	—	—	—	—	—	—	1	1	34	39	39	—	—	—	„

SZKOŁA siedziba, wzgl. nazwa	GMINA w miastach ulica i Nr. domu	URZĄD POCZTOWY Nazwa	URZĄD POCZTOWY Odległość w km.	STACJA KOLEJOWA Nazwa	STACJA KOLEJOWA Odległość w km.	IZBY LEKCYJNE Ogółem liczba	IZBY LEKCYJNE Ogółem pow. w m.²	IZBY LEKCYJNE W budynkach własnych liczba	IZBY LEKCYJNE W budynkach własnych pow. w m.²	INNE IZBY SZKOLNE	MIESZKANIA NAUCZYCIELI W BUDYNKACH WŁASNYCH Mieszkań	MIESZKANIA NAUCZYCIELI W BUDYNKACH WŁASNYCH Izb (w tem kuchen)	GRUNTY SZKOLNE W HEKT. W użyciu szkoły	GRUNTY SZKOLNE W HEKT. W użyciu nauczycieli	NAUCZYCIELE W charakterze etatowych	NAUCZYCIELE W charakterze nieetatowych	GODZIN LEKCYJ TYGODNIOWO	DZIECI ZAPISANE DO SZKOŁY Ogółem	DZIECI ZAPISANE DO SZKOŁY Uczęszczające z odległości —1 km.	1—2 km.	2—3 km.	ponad 3 km.	JĘZYK NAUCZANIA
Dąbrowa:																								
5. powszechna	•	Dąbrowa k. Grodna	0,2	Różanystok	4,0	8	286,5	5	186,4	2	1	3 (1)	0,9	—	14	—	387	459	443	—	2	14	p.
Nowy Dwór:																								
6. powszechna	ul. Sidrzańska	N. Dwór k. Grodna	0,5	Bielany	3,0	5	136,0	—	—	3	—	—	—	—	6	1	162	195	160	5	3	27	„
Odelsk:																								
7. powszechna	„ Kryńska 49	Odelsk	0,0	Kuźnica	14,0	4	140,4	—	—	1	—	—	—	—	6	1	185	192	154	27	7	4	„
Suchowola:																								
8. powszechna	„ Kościelna	Suchowola	0,3	Kamienna Nowa	16,0	4	140,0	4	140,0	2	—	—	—	—	4	1	130	175	166	—	9	—	„
WIEŚ:																								
1. Achrymowce	Zalesie	Sidra	7,0	Kuźnica	5,0	1	24,0	—	—	—	—	—	—	—	1	—	33	57	37	20	—	—	„
2. Babiki	Odelsk	Odelsk	7,0	Sokółka	14,0	1	36,8	1	36,8	2	1	2 (1)	—	—	1	—	34	59	59	—	—	—	„
3. Bachmatówka	Sokółka	Sokółka	7,0	„	7,0	1	15,0	—	—	—	—	—	—	—	1	1	35	39	39	—	—	—	„
4. Bagny	Dąbrowa	Dąbrowa k. Grodna	8,0	Kamienna Nowa	7,0	1	24,0	—	—	—	—	—	—	—	1	—	34	52	50	2	—	—	„
5. Bąbla	Korycin	Jasionówka	8,0	Czarna Wieś	10,0	1	25,9	—	—	—	—	—	—	—	1	—	34	62	50	12	—	—	„
6. Białousy	Janów	Janów k. Sokółki	5,0	„	11,0	2	64,3	—	—	—	—	—	—	—	1	—	32	86	60	26	—	—	„
7. Bielany	Nowy Dwór	N. Dwór k. Grodna	6,5	Bielany	3,0	1	21,0	—	—	—	—	—	—	—	1	—	34	80	58	22	—	—	„
8. Bieniowce	„	„	5,0	„	8,0	1	19,3	—	—	—	—	—	—	—	1	—	34	65	42	22	1	—	„
9. Bierniki	Sidra	Sidra	7,0	„	7,0	1	16,8	—	—	1	—	—	—	—	1	1	34	78	51	26	1	—	„
10. Bierwicha	„	„	2,0	Kuźnica	14,0	1	18,6	—	—	—	—	—	—	—	1	—	34	56	19	37	—	—	„
11. Bobków Grud	Szudziałowo	Sokółka	25,0	Waliły	12,0	1	20,0	—	—	—	—	—	—	—	1	—	31	42	26	16	—	—	„
12. Bobra Wielka	Nowy Dwór	N. Dwór k. Grodna	3,0	Bielany	6,0	1	22,5	—	—	—	—	—	—	—	1	—	34	45	45	—	—	—	„
13. Bohusze	Sokółka	Sokółka	5,0	Sokółka	5,0	1	19,1	—	—	—	—	—	—	—	1	—	34	57	57	—	—	—	„
14. [Bruzgi]	[Kuźnica]	[Kuźnica k. Grodna]	[6,0]	[Kuźnica]	[6,0]	[1]	[24,0]	—	—	—	—	—	—	—	[1]	—	—	—	—	—	—	—	•
15. Brzozówka-Ziemianka	Korycin	Jasionówka	10,0	Czarna Wieś	11,0	1	24,8	—	—	—	—	—	—	—	1	—	34	44	32	12	—	—	p.
16. Chilmony	Nowy Dwór	N. Dwór k. Grodna	7,5	Różanystok	3,0	1	18,5	—	—	—	—	—	—	—	1	—	34	55	55	—	—	—	„
17. Chodorówka Nowa	Suchowola	Suchowola	5,0	Kamienna Nowa	2,0	2	56,0	2	56,0	—	1	4 (1)	—	0,8	2	—	64	130	97	33	—	—	„
18. Czarna Wieś	Czarna Wieś	Czarna Wieś	0,0	Czarna Wieś	0,1	4	129,6	—	—	—	—	—	—	—	6	1	186	266	204	55	7	—	„
19. Czarnystok	Korycin	Jasionówka	2,0	Knyszyn	17,0	1	21,5	—	—	—	—	—	—	—	1	—	34	61	46	9	6	—	„
20. Czepiele	Kuźnica	Kuźnica k. Grodna	7,0	Kuźnica	7,0	1	30,0	—	—	—	—	—	—	—	1	1	34	24	24	—	—	—	„
21. Czerwonka	Suchowola	Suchowola	7,0	Kamienna Nowa	14,0	2	47,6	—	—	—	—	—	—	—	2	—	60	80	54	18	8	—	„
22. Czuprynowo	Kuźnica	Kuźnica k. Grodna	4,0	Kuźnica	4,0	1	14,0	—	—	—	—	—	—	—	1	—	34	52	39	13	—	—	„
23. Dojlidki	„	„	10,0	„	10,0	1	20,0	—	—	—	—	—	—	—	1	—	34	42	42	—	—	—	„
24. Domorady	Suchowola	Suchowola	10,0	Kamienna Nowa	7,0	2	50,5	—	—	—	—	—	—	0,5	2	—	63	142	108	34	—	—	„
25. Drahle	Sokółka	Sokółka	4,0	Sokółka	3,0	1	17,8	—	—	—	—	—	—	—	1	—	34	40	40	—	—	—	„
26. Dryga	Suchowola	Suchowola	6,0	Kamienna Nowa	18,0	1	24,0	—	—	—	—	—	—	—	1	—	30	58	58	—	—	—	„
27. [Dubaśna]	[Nowy Dwór]	[N. Dwór k. Grodna]	[6,0]	[Bielany]	[11,0]	[1]	[15,0]	—	—	—	—	—	—	—	—	—	—	—	—	—	—	—	•
28. Dubowa Stara	Odelsk	Odelsk	6,0	Kuźnica	10,0	2	33,5	—	—	—	—	—	—	—	2	—	58	80	75	5	—	—	p.
29. Dzięciołówka	Korycin	Jasionówka	8,0	Czarna Wieś	18,0	1	30,1	—	—	—	—	—	—	—	1	—	34	59	44	15	—	—	„
30. [Geniusze]	[Sokółka]	[Sokółka]	[6,0]	[Sokółka]	[6,0]	[1]	[20,0]	—	—	—	—	—	—	—	[1]	—	[34]	[44]	[23]	[14]	[7]	—	[p.]
31. Gliniszcze Wielkie	Sokolany	„	6,0	„	6,0	1	18,8	—	—	—	—	—	—	—	1	—	34	55	55	—	—	—	p.
32. Górany	Szudziałowo	„	25,0	„	25,0	1	24,0	—	—	—	—	—	0,2	—	1	—	32	104	48	—	—	56	„
33. Grzebienie	Dąbrowa	Różany Stok	3,0	Różanystok	6,0	1	23,7	—	—	—	—	—	—	—	1	1	34	55	55	—	—	—	„
34. Grzebienie	Odelsk	Odelsk	7,0	Kuźnica	8,0	1	13,2	—	—	—	—	—	—	—	1	—	32	40	40	—	—	—	„
35. Hało	Sokółka	Sokółka	14,0	Sokółka	14,0	1	18,8	—	—	—	—	—	—	—	1	1	34	57	39	6	10	2	„
36. Harkawicze	Odelsk	Krynki	6,0	„	18,0	1	15,2	—	—	—	—	—	—	—	1	—	30	49	49	—	—	—	„
37. Igryły	Sokółka	Sokółka	6,0	„	6,0	1	18,3	—	—	—	—	—	—	—	1	—	34	55	55	—	—	—	„
38. [Jacowlany]	[Sokolany]	[„]	[8,0]	[„]	[8,0]	[1]	[19,6]	—	—	—	—	—	—	—	—	—	—	—	—	—	—	—	•
39. Jaginty	Nowy Dwór	N. Dwór k. Grodna	5,0	Bielany	4,5	1	20,3	—	—	—	—	—	—	—	1	—	34	33	33	—	—	—	p.
40. [Jagłowo]	[Suchowola]	[Suchowola]	[12,0]	[Kamienna Nowa]	[18,0]	[1]	[20,0]	—	—	—	—	—	—	—	[1]	—	[34]	[39]	[39]	—	—	—	[p.]
41. Jałówka	Dąbrowa	Dąbrowa k. Grodna	8,0	Różanystok	13,0	1	48,0	—	—	—	—	—	—	—	1	—	34	50	40	10	—	—	p.
42. [Jałówka]	[Sidra]	[Sidra]	[7,0]	[„]	[18,0]	[1]	[18,0]	—	—	—	—	—	—	—	[1]	—	[34]	[46]	[46]	—	—	—	[p.]
43. Janowszczyzna	Sokółka	Sokółka	8,0	Sokółka	9,0	2	44,2	—	—	—	—	—	—	—	2	—	60	114	54	55	4	1	p.
44. Janów	Janów	Janów k. Sokółki	1,0	„	21,0	7	242,0	5	180,9	1	1	3 (1)	—	—	7	—	191	278	198	57	1	22	

SZKOŁA siedziba, wzgl. nazwa	GMINA w miastach ulica i Nr. domu	URZĄD POCZTOWY Nazwa	URZĄD POCZTOWY Odległość w km.	STACJA KOLEJOWA Nazwa	STACJA KOLEJOWA Odległość w km.	IZBY LEKCYJNE Ogółem liczba	IZBY LEKCYJNE Ogółem pow. w m²	IZBY LEKCYJNE W budynkach własnych liczba	IZBY LEKCYJNE W budynkach własnych pow. w m²	INNE IZBY SZKOLNE	MIESZKANIA NAUCZYCIELI W BUDYNKACH WŁASNYCH Mieszkań	MIESZKANIA NAUCZYCIELI W BUDYNKACH WŁASNYCH Izb (w tem kuchen)	GRUNTY SZKOLNE W HEKT. W użyciu szkoły	GRUNTY SZKOLNE W HEKT. W użyciu nauczycieli	NAUCZYCIELE W charakterze etatowych	NAUCZYCIELE W charakterze nieetatowych	GODZIN LEKCYJ TYGODNIOWO	DZIECI ZAPISANE DO SZKOŁY Ogółem	DZIECI ZAPISANE DO SZKOŁY Uczęszczające z odległości —1 km.	1—2 km	2—3 km.	ponad 3 km.	JĘZYK NAUCZANIA
45. [Jurowlany]	[Odelsk]	[Odelsk]	[7,0]	[Sokółka]	[17,0]	[1]	[48,1]	[1]	[48,1]	—	—	—	—	—	—	—	—	—	—	—	—	—	—	
46. Kamionka	Kuźnica	Kuźnica k. Grodna	14,0	Grodno	12,0	1	85,0	—	—	—	—	—	—	—	1	—	34	49	49	—	—	—	p.
47. [Kamionka Stara]	[Sokółka]	[Sokółka]	[6,0]	[Sokółka]	[6,0]	[5]	[97,0]	—	—	—	—	—	—	—	[5]	—	[141]	[187]	[142]	[45]	—	—	[p.]
48. Kantorówka	„	„	9,0	„	9,0	1	17,5	—	—	—	—	—	—	—	1	1	33	50	50	—	—	—	p.
49. Kiersnówka	Suchowola	Suchowola	6,0	Kamienna Nowa	12,0	1	21,0	—	—	—	—	—	—	—	1	—	32	56	28	9	19	—	
50. Kizielany	„	Janów k. Grodna	4,0	Sokółka	25,0	1	19,4	—	—	—	—	—	—	—	1	—	34	47	23	11	13	—	
51. Klinczany	Kuźnica	Kuźnica k. Grodna	6,0	Kuźnica	6,0	1	17,6	—	—	—	—	—	—	—	1	—	30	33	33	—	—	—	
52. Knyszewicze	Szudziałowo	Sokółka	13,0	Sokółka	13,0	1	14,2	—	—	—	—	—	—	0,7	1	—	31	44	44	—	—	—	
53. Koniuszki	Nowy Dwór	Nowy Dwór k. Grodna	7,0	Różanystok	6,0	1	22,2	—	—	—	—	—	—	—	1	—	34	35	32	3	—	—	
54. Kopciówka	Suchowola	Suchowola	10,0	„	16,0	1	35,0	—	—	—	—	—	—	—	1	—	28	55	45	10	—	—	
55. Korobczyce	Kuźnica	Kuźnica k. Grodna	13,0	Kuźnica	13,0	1	15,0	—	—	—	—	—	—	—	1	—	30	39	39	—	—	—	
56. Korycin	Korycin	Jasionówka	6,0	Czarna Wieś	20,0	1	25,0	—	—	—	—	—	—	1,1	1	—	31	54	44	10	—	—	
57. Kozłowy Łuh	Szudziałowo	Sokółka	18,0	Sokółka	18,0	2	42,8	—	—	—	—	—	—	—	2	—	60	81	59	22	—	—	
58. Krasne	Janów	Janów k. Sokółki	5,0	„	21,0	2	29,5	—	—	—	—	—	—	—	1	—	34	89	89	—	—	—	
59. Kraśniany	Sokółka	Sokółka	3,0	„	3,0	1	15,0	—	—	—	—	—	—	—	1	—	34	46	46	—	—	—	
60. Kropiwna	Dąbrowa	Dąbrowa k. Grodna	5,0	Różanystok	4,0	1	18,9	—	—	—	—	—	—	—	1	—	32	33	33	—	—	—	
61. Krukowszczyzna	Korycin	Jasionówka	4,5	Knyszyn	20,0	1	25,0	—	—	—	—	—	—	—	1	—	34	55	35	20	—	—	
62. Kumiała	„	„	8,0	Czarna Wieś	22,0	2	76,3	1	56,3	1	1	4 (1)	0,5	0,7	2	—	62	111	48	39	24	—	
63. Kuplisk	Janów	Janów k. Sokółki	2,5	Sokółka	21,0	2	50,2	—	—	—	—	—	—	—	1	—	36	130	85	30	15	—	
64. [Kurowszczyzna]	[Sokółka]	[Sokółka]	[3,0]	[„]	[3,0]	[2]	[44,4]	—	—	—	—	—	—	—	[2]	—	[64]	[86]	[70]	[16]	—	—	[p.]
65. [Kuźnica]	[Kuźnica]	[Kuźnica k. Grodna]	[0,0]	[Kuźnica]	[0,0]	[6]	[129,5]	—	—	[1]	—	—	—	—	[7]	[1]	[210]	[276]	[256]	[4]	[6]	[10]	[p.]
66. Laudańszczyzna	Suchowola	Suchowola	4,0	Kamienna Nowa	16,0	2	40,3	—	—	—	—	—	—	—	2	—	60	110	49	44	17	—	
67. Lipina	Sokółka	Sokółka	10,0	Sokółka	10,0	1	27,3	—	—	—	—	—	—	—	1	—	34	67	60	2	3	2	
68. Łajgobole	Kuźnica	Kuźnica k. Grodna	15,0	Kuźnica	15,0	1	15,0	—	—	—	—	—	—	—	1	—	34	41	41	—	—	—	
69. Łapczyn	Korycin	Czarna Wieś	8,0	Czarna Wieś	8,0	1	22,0	—	—	—	—	—	—	—	1	—	34	44	43	1	—	—	
70. Łubianka	Janów	Janów k. Sokółki	7,0	„	10,0	1	24,4	—	—	—	—	—	—	—	1	—	34	51	43	6	2	—	
71. Maczalna Stara	Sokółka	Sokółka	10,0	Sokółka	10,0	1	39,0	—	—	—	—	—	—	3,3	1	—	34	64	64	—	—	—	
72. Majewo	Sokolany	„	18,0	„	18,0	1	12,0	—	—	—	—	—	—	—	1	—	34	50	50	—	—	—	
73. Malawicze Górne	Sokółka	„	7,0	„	7,0	2	35,9	—	—	—	—	—	—	—	2	—	63	87	50	27	8	2	
74. Małowista	Dąbrowa	Dąbrowa k. Grodna	12,0	Kamienna Nowa	5,0	1	24,0	—	—	—	—	—	—	—	1	—	34	42	37	5	—	—	
75. Miedzianowo	„	„	6,0	„	2,0	1	18,0	—	—	—	—	—	—	—	1	—	34	33	29	4	—	—	
76. Minkowce	Odelsk	Odelsk	3,0	Sokółka	18,0	2	33,9	—	—	—	—	—	—	—	2	—	60	80	80	—	—	—	
77. [Murawszczyzna]	[Kuźnica]	[Kuźnica k. Grodna]	[12,0]	[Kuźnica]	[12,0]	[1]	[30,0]	—	—	—	—	—	—	—	—	—	—	—	—	—	—	—	
78. Niemczyn	Korycin	Jasionówka	10,0	Czarna Wieś	8,0	1	33,5	—	—	—	—	—	—	—	1	—	34	47	34	13	—	—	
79. Niemiejsze	Kuźnica	Kuźnica k. Grodna	10,0	Kuźnica	10,0	1	24,0	—	—	—	—	—	—	—	1	—	34	76	66	10	—	—	
80. Nierośno	Dąbrowa	Różany Stok	4,0	Różanystok	7,0	7	278,1	7	278,1	6	2	7 (2)	1,0	3,0	8	1	218	242	69	113	60	—	
81. Nietupa	Szudziałowo	Sokółka	13,0	Waliły	8,0	1	17,1	—	—	—	—	—	—	—	1	—	33	46	39	7	—	—	
82. Nowa Wola	Sokolany	„	14,0	Sokółka	14,0	1	19,0	—	—	—	—	—	—	—	1	—	34	54	32	22	—	—	
83. Nowiki	Odelsk	Odelsk	3,5	„	12,0	2	38,1	—	—	—	—	—	—	—	2	1	64	91	69	22	—	—	
84. Nowodziel	Kuźnica	Kuźnica k. Grodna	5,0	Kuźnica	5,0	1	40,0	—	—	—	—	—	—	—	1	—	30	55	55	—	—	—	
85. Nowokamienna	Dąbrowa	Dąbrowa k. Grodna	8,0	Kamienna Nowa	0,0	2	73,0	—	—	1	—	—	—	—	3	—	62	133	26	104	3	—	
86. Olsza	„	„	8,0	„	6,0	1	15,0	—	—	—	—	—	—	—	1	—	34	57	57	—	—	—	
87. Orłowicze	Sokółka	Sokółka	6,0	Sokółka	6,0	1	13,5	—	—	—	—	—	—	—	1	—	34	40	38	2	—	—	
88. Ostra Góra	Korycin	Jasionówka	8,0	Czarna Wieś	14,0	1	42,6	—	—	—	—	—	—	—	1	—	30	82	59	23	—	—	
89. Ostrowo	Dąbrowa	Dąbrowa k. Grodna	4,0	Różanystok	3,0	1	21,0	—	—	—	—	—	—	—	1	—	34	41	41	—	—	—	
90. Ostrów Nowy	Szudziałowo	Sokółka	23,0	Sokółka	23,0	1	18,2	—	—	—	—	—	—	—	1	—	34	58	41	17	—	—	
91. Ostrów Południowy	„	„	20,0	„	20,0	1	16,0	—	—	—	—	—	—	—	1	—	32	38	38	—	—	—	
92. Ostrów Północny	„	„	18,0	„	18,0	1	16,5	—	—	—	—	—	—	—	1	—	30	45	45	—	—	—	
93. Ostrówek	„	„	20,0	„	20,0	1	35,0	—	—	—	—	—	—	—	1	—	34	57	32	25	—	—	
94. [Plebanowce]	[Nowy Dwór]	[Nowy Dwór k. Grodna]	[5,0]	[Bielany]	[10,0]	[1]	[15,8]	—	—	—	—	—	—	—	[1]	—	—	—	—	—	—	—	
95. Plebanowce	Sokolany	Sokółka	10,0	Sokółka	10,0	1	27,0	—	—	—	—	—	—	—	1	—	34	32	16	16	—	—	p.
96. Podlipki	Kuźnica	Kuźnica k. Grodna	5,0	Kuźnica	5,0	1	10,2	—	—	—	—	—	—	—	1	—	30	46	46	—	—	—	
97. Pokośna	Suchowola	Suchowola	6,0	Kamienna Nowa	12,0	1	24,0	—	—	—	—	—	—	—	1	—	34	87	87	—	—	—	
98. Popiołówka	Korycin	Jasionówka	4,0	Czarna Wieś	16,0	1	21,8	—	—	—	—	—	—	—	1	—	34	55	41	14	—	—	
99. Popławce	Kuźnica	Kuźnica k. Grodna	8,0	Sokółka	7,0	1	20,4	—	—	—	—	—	—	—	1	—	34	46	39	7	—	—	
100. Prokopowicze	Nowy Dwór	Nowy Dwór k. Grodna	9,0	Bielany	7,0	1	18,6	—	—	—	—	—	—	—	1	—	30	48	44	4	—	—	
101. Przystawka	Janów	Janów k. Sokółki	2,0	Sokółka	23,0	1	26,1	—	—	—	—	—	—	—	1	—	34	59	59	—	—	—	

SZKOŁA siedziba, wzgl. nazwa	GMINA w miastach ulica i Nr. domu	URZĄD POCZTOWY Nazwa	URZĄD POCZTOWY Odległość w km.	STACJA KOLEJOWA Nazwa	STACJA KOLEJOWA Odległość w km.	IZBY LEKCYJNE Ogółem liczba	IZBY LEKCYJNE Ogółem pow. w m.²	IZBY LEKCYJNE W budynkach własnych liczba	IZBY LEKCYJNE W budynkach własnych pow. w m.²	INNE IZBY SZKOLNE	MIESZKANIA NAUCZYCIELI W BUDYNKACH WŁASNYCH Mieszkań	MIESZKANIA NAUCZYCIELI W BUDYNKACH WŁASNYCH Izb (w tem kuchen)	GRUNTY SZKOLNE W HEKT. W użyciu szkoły	GRUNTY SZKOLNE W HEKT. W użyciu nauczycieli	NAUCZYCIELE W charakterze etatowych	NAUCZYCIELE W charakterze nieetatowych	GODZIN LEKCYJ TYGODNIOWO	DZIECI ZAPISANE DO SZKOŁY Ogółem	DZIECI ZAPISANE DO SZKOŁY Uczęszczające z odległości —1 km.	1—2 km.	2—3 km.	ponad 3 km	JĘZYK NAUCZANIA
102. Racewo	Sokolany	Sokółka	10,0	Sokółka	10,0	1	20,0	—	—	—	—	—	—	—	1	—	34	59	46	13	—	—	p.
103 Reszkowce	Dąbrowa	Dąbrowa k. Grodna	7,0	Różanystok	10,0	1	30,0	—	—	—	—	—	—	—	1	1	35	75	52	20	3	—	„
104. Rodziewicze	Kuźnica	Kuźnica k. Grodna	6,0	Kuźnica	6,0	1	21,7	—	—	—	—	—	—	—	1	—	30	48	26	15	7	—	„
105. Rogacze	Nowy Dwór	Nowy Dwór k Grodna	6,0	Bielany	3,0	1	19,8	—	—	—	—	—	—	—	1	—	34	46	24	22	—	—	„
106. Romanówka	Sidra	Sidra	8,0	Różanystok	11,0	1	18,7	—	—	—	—	—	—	—	1	—	34	47	26	21	—	—	„
107. Rozedranka Stara	Sokółka	Czarna Wieś	7,0	Czarna Wieś	7,0	2	28,0	—	—	—	—	—	—	—	2	1	64	88	48	27	13	—	„
108. Różanystok	Dąbrowa	Różany Stok	0,4	Różanystok	3,0	5	207,1	—	—	—	—	—	—	—	5	1	154	287	123	85	79	—	„
109. Rudawka	Janów	Janów k. Sokółki	5,0	Sokółka	15,0	1	25,0	—	—	—	—	—	—	—	1	—	34	43	39	4	—	—	„
110. Rudkowszczyzna	Suchowola	Suchowola	9,0	Kamienna Nowa	20,0	1	17,5	—	—	—	—	—	—	—	1	—	34	78	41	24	13	—	„
111. Saczkowce	Kuźnica	Kuźnica k. Grodna	6,0	Kuźnica	6,0	1	15,0	—	—	—	—	—	—	—	1	—	30	45	35	10	—	—	„
112. Sadowo	Dąbrowa	Różany Stok	7,0	Różanystok	10,0	1	22,0	—	—	—	—	—	—	—	1	—	30	43	43	—	—	—	„
113. Siderka	Sidra	Sidra	3,0	Bielany	10,0	2	90,9	2	90,9	—	1	3 (1)	—	0,3	2	1	60	117	87	9	21	—	„
114. Sidra	„	„	0,0	Kuźnica	12,0	4	119,0	—	—	—	—	—	—	—	6	1	171	273	218	55	—	—	„
115. Skindzierz	Korycin	Jasionówka	12,0	Czarna Wieś	27,0	1	20,0	—	—	—	—	—	—	—	1	—	34	63	63	—	—	—	„
116. Słomianka	Sidra	Sidra	2,0	Kuźnica	14,0	1	17,5	—	—	—	—	—	—	—	1	—	34	42	42	—	—	—	„
117. Słoja	Szudziałowo	Sokółka	15,0	Sokółka	15,0	1	20,0	—	—	—	—	—	—	—	1	—	30	50	50	—	—	—	„
118. Słojniki	Sokółka	„	6,0	„	5,0	1	21,0	—	—	—	—	—	—	—	1	—	34	61	61	—	—	—	„
119. Sniczany	Sidra	Sidra	3,5	Kuźnica	8,0	1	19,3	—	—	—	—	—	—	—	1	—	34	49	49	—	—	—	„
120. Sokolany	Sokolany	Sokółka	7,0	Sokółka	7,0	1	24,0	—	—	—	—	—	—	—	1	1	34	58	48	10	—	—	„
121. Sokółka	Szudziałowo	„	26,5	„	26,5	1	24,8	—	—	—	—	—	—	—	1	—	34	42	33	9	—	—	„
122. Starowlany	Kuźnica	Kuźnica k. Grodna	7,0	Kuźnica	7,0	1	29,3	1	29,3	1	1	2 (1)	—	—	1	—	34	75	36	39	—	—	„
123. Staworowo	Zalesie	Sidra	4,0	„	10,0	1	15,0	—	—	—	—	—	—	—	1	—	35	49	49	—	—	—	„
124. Strupka	Kuźnica	Kuźnica k. Grodna	6,0	„	6,0	1	17,7	—	—	—	—	—	—	—	1	—	32	27	27	—	—	—	„
125. Suchinicze	Odelsk	Odelsk	7,0	Sokółka	10,0	1	40,0	1	40,0	—	1	2 (1)	—	—	1	—	32	53	47	—	6	—	„
126. Surażkowo	Szudziałowo	Supraśl	10,0	„	25,0	1	42,0	1	42,0	—	1	2 (1)	—	—	1	—	32	50	50	—	—	—	„
127. Synkowce	Sidra	Sidra	6,0	Bielany	6,0	1	8,8	—	—	—	—	—	—	—	1	—	32	48	48	—	—	—	„
128. Szudziałowo	Szudziałowo	Sokółka	16,0	Sokółka	16,0	2	115,0	2	115,0	—	1	3 (1)	—	—	2	1	60	78	51	24	—	3	„
129. Szumowo	Korycin	Jasionówka	33,0	Czarna Wieś	33,0	1	26,0	—	—	—	—	—	—	—	1	—	32	63	38	12	13	—	„
130. Szuszalewo	Dąbrowa	Dąbrowa k. Grodna	6,5	Różanystok	7,0	1	30,0	—	—	—	—	—	—	—	1	—	34	51	40	11	—	—	„
131. Szymaki	Odelsk	Odelsk	5,0	Kuźnica	8,0	1	24,0	—	—	—	—	—	—	—	1	1	34	72	50	22	—	—	„
132. Talkowszczyzna	Szudziałowo	Sokółka	20,0	Sokółka	20,0	3	78,0	1	42,0	—	1	3 (1)	—	0,1	3	—	84	126	79	33	14	—	„
133. Teolin	Janów	Janów k. Sokółki	3,0	„	21,0	1	18,5	—	—	—	—	—	—	—	1	—	34	49	49	—	—	—	„
134. Trofimówka	„	„	2,0	„	21,0	1	27,0	—	—	—	—	—	—	—	1	—	34	36	33	3	—	—	„
135. Trzcianka	Sokolany	Sokółka	14,0	„	14,0	1	22,0	—	—	—	—	—	—	—	1	—	34	39	31	8	—	—	„
136. Usnarz Górny	Odelsk	Odelsk	7,0	„	20,0	2	32,0	—	—	—	—	—	—	—	2	—	64	88	88	—	—	—	„
137. Wasilówka	Janów	Janów k. Sokółki	2,5	„	18,0	1	23,7	—	—	—	—	—	0,5	1,0	1	—	34	66	39	24	3	—	„
138. Wiązówka	Dąbrowa	Dąbrowa k. Grodna	4,5	Kamienna Nowa	7,0	1	17,2	—	—	—	—	—	—	—	1	—	34	75	19	56	—	—	„
139. Wierzchlesie	Szudziałowo	Sokółka	12,0	Sokółka	12,0	4	114,7	4	114,7	—	1	3 (1)	—	—	4	—	115	180	151	5	22	2	„
140. [Wojnowce]	[Odelsk]	[Odelsk]	[4,0]	[„]	[15,0]	[1]	[15,4]	—	—	—	—	—	—	—	—	—	—	—	—	—	—	—	•
141. Wołkusz	Kuźnica	Kuźnica k. Grodna	5,0	Kuźnica	5,0	1	21,0	—	—	—	—	—	—	—	1	1	34	39	39	—	—	—	p.
142. Wólka	Suchowola	Suchowola	6,0	Kamienna Nowa	15,0	2	41,5	—	—	—	—	—	—	—	2	—	60	97	74	13	10	—	„
143. Wyłudy	Korycin	Jasionówka	11,0	Czarna Wieś	25,0	1	22,0	—	—	—	—	—	—	—	1	—	34	73	73	—	—	—	„
144. Zalesie	Zalesie	Sidra	6,0	Kuźnica	7,0	1	26,0	—	—	—	—	—	—	—	1	—	34	50	36	14	—	—	„
145. Zdroje	Korycin	Jasionówka	9,0	Czarna Wieś	11,0	1	19,0	—	—	—	—	—	—	—	1	—	34	49	39	10	—	—	„
146. Zwierzyniec Wielki	Dąbrowa	Dąbrowa k. Grodna	10,0	Kamienna Nowa	4,0	1	28,2	—	—	—	—	—	—	—	1	—	34	50	27	23	—	—	„
147. Żuki	Sokolany	Sokółka	8,0	Sokółka	8,0	1	25,0	—	—	—	—	—	—	—	1	—	34	37	21	16	—	—	„

10. Pow. Suwałki

MIASTO:																								
Suwałki:																								
1. powszechna nr. 1.	ul. Kamedulska 16.	Suwałki	0,0	Suwałki	0,0	7	334,4	—	—	3	—	—	—	—	8	3	214	331	246	55	29	1	p.
2. „ „ nr. 2.	„ Kościuszki 40.	„	0,0	„	0,0	13	601,8	—	—	5	—	—	—	—	12	4	339	573	488	67	14	4	„
3. „ „ nr. 3.	„ „ „	„	0,0	„	0,0	(8)	(388,7)	—	—	—	—	—	—	—	8	3	198	335	303	32	—	—	„

SZKOŁA siedziba, wzgl. nazwa	GMINA w miastach ulica i Nr. domu	URZĄD POCZTOWY Nazwa	URZĄD POCZTOWY Odległość w km.	STACJA KOLEJOWA Nazwa	STACJA KOLEJOWA Odległość w km.	IZBY LEKCYJNE Ogółem liczba	IZBY LEKCYJNE Ogółem pow. w m.²	IZBY LEKCYJNE W budynkach własnych liczba	IZBY LEKCYJNE W budynkach własnych pow. w m.²	INNE IZBY SZKOLNE	MIESZKANIA NAUCZYCIELI W BUDYNKACH WŁASNYCH Mieszkań	MIESZKANIA NAUCZYCIELI W BUDYNKACH WŁASNYCH Izb (w tem kuchen)	GRUNTY SZKOLNE W HEKT. W użyciu szkoły	GRUNTY SZKOLNE W HEKT. W użyciu nauczycieli	NAUCZYCIELE W charakterze etatowych	NAUCZYCIELE W charakterze nieetatowych	GODZIN LEKCYJ TYGODNIOWO	DZIECI ZAPISANE DO SZKOŁY Ogółem	DZIECI ZAPISANE DO SZKOŁY Uczęszczające z odległości —1 km.	1—2 km.	2—3 km.	ponad 3 km.	JĘZYK NAUCZANIA
4. powszechna nr. 4	ul. Kościuszki 87	Suwałki	1,0	Suwałki	2,5	4	146,0	2	78,8	2	—	—	—	—	7	1	207	300	300	—	—	—	p.
Sejny:																								
5. powszechna	„ Zawadzkiego	Sejny	0,0	„	30,0	9	258,6	—	—	3	—	—	—	1,5	12	—	286	454	329	72	52	1	„
WIEŚ:																								
1. Aleksandrowo	Kuków	Suwałki	12,0	„	13,0	1	34,0	—	—	—	—	—	—	8,3	1	—	30	64	17	29	18	—	p. ros.
2. Andrzejewo	Andrzejewo	Szypliszki	3,0	Trakiszki	8,0	2	56,0	—	—	—	—	—	—	—	2	—	60	79	50	19	10	—	p.
3. Bakałarzewo	Wólka	Bakałarzewo	0,0	Raczki	14,0	4	124,1	—	—	1	—	—	—	—	4	1	122	186	85	9	92	—	„
4. Becajły	Zaboryszki	Szypliszki	2,0	Trakiszki	11,0	1	32,5	—	—	—	—	—	—	—	1	1	34	62	24	36	2	—	„
5. Berżniki	Berżniki	Sejny	10,0	Suwałki	39,0	3	98,2	—	—	—	—	—	—	—	3	1	93	140	63	43	34	—	„
6. Białawoda	Jeleniewo	Suwałki	6,0	„	6,0	1	28,0	—	—	—	—	—	—	—	1	—	30	43	43	—	—	—	„
7. Bilwinowo	„	„	11,0	„	11,0	1	42,0	—	—	—	—	—	—	—	1	—	30	45	30	15	—	—	„
8. Błaskowizna	Pawłówka	„	25,0	„	25,0	1	31,5	—	—	1	—	—	—	1,0	1	—	30	51	51	—	—	—	„
9. Bolcie	Wiżajny	Wiżajny	3,0	„	35,0	2	45,1	—	—	—	—	—	—	—	2	—	60	79	23	35	21	—	„
10. Bubele	Krasnowo	Sejny	7,0	Trakiszki	14,0	1	32,5	—	—	—	—	—	—	—	1	1	32	68	36	10	11	11	„
11. Buda Ruska	Krasnopol	„	15,0	Suwałki	21,0	2	61,3	—	—	—	—	—	—	—	2	—	60	107	—	28	79	—	„
12. Budwieć	Giby	„	16,5	„	40,0	1	29,5	—	—	—	—	—	—	—	1	—	30	47	9	9	11	18	„
13. Burbiszki	Krasnowo	„	13,0	Trakiszki	14,0	1	45,0	—	—	—	—	—	1,1	—	1	—	30	63	20	20	20	3	p. l.
14. Burniszki	Wiżajny	Wiżajny	2,0	Suwałki	37,0	1	42,0	—	—	—	—	—	—	—	1	—	30	56	20	34	2	—	p.
15. Chachłuszka	Kuków	Suwałki	14,0	„	14,0	1	28,0	—	—	—	—	—	—	2,0	1	—	30	68	13	27	28	—	„
16. Czerwonka	Jeleniewo	„	12,0	„	13,0	2	60,5	—	—	—	—	—	—	—	2	—	60	100	28	16	56	—	„
17. Czostków	Czostków	Filipów	8,0	„	32,0	1	24,0	—	—	—	—	—	—	—	1	—	30	45	—	26	19	—	„
18. Dubowo II	Kuków	Suwałki	6,0	Poddubówek	3,0	3	120,1	1	60,1	—	1	4 (1)	0,2	0,7	3	—	90	172	48	57	54	13	„
19. Dusznica	Krasnowo	Sejny	11,0	Suwałki	40,0	1	24,0	—	—	—	—	—	—	—	1	—	30	44	40	4	—	—	p. l.
20. Filipów	Filipów	Filipów	0,3	„	25,0	5	158,7	4	121,7	1	—	—	—	—	5	1	150	244	204	29	7	4	p.
21. Fornetka	Zaboryszki	Szypliszki	3,0	„	20,0	1	50,3	1	50,3	2	1	3 (1)	0,1	0,9	1	—	32	56	18	18	20	—	„
22. Frącki	Giby	Sejny	15,0	Augustów	25,0	1	19,8	—	—	—	—	—	—	—	1	—	30	39	20	19	—	—	„
23. Garbaś	Czostków	Filipów	3,0	Raczki	15,0	1	20,0	—	—	—	—	—	—	—	1	—	30	59	32	27	—	—	„
24. Giby	Giby	Sejny	8,0	Augustów	32,0	3	151,2	3	151,2	1	2	7 (2)	0,4	0,7	3	—	92	142	58	39	30	15	„
25. Grauże Stare	Zaboryszki	Szypliszki	6,0	Trakiszki	9,0	1	25,5	—	—	—	—	—	0,9	—	1	—	34	59	34	25	—	—	„
26. Gulbieniszki	Kadaryszki	Wiżajny	16,0	Suwałki	17,0	1	20,0	—	—	—	—	—	—	—	1	—	36	60	33	27	—	—	„
27. Iwanówka	Giby	Sejny	3,0	„	33,5	1	18,0	—	—	—	—	—	—	3,0	1	—	30	40	15	21	3	1	„
28. Jałowo	Kadaryszki	Szypliszki	8,0	„	24,0	1	29,7	—	—	—	—	—	—	—	1	—	30	40	10	30	—	—	„
29. Jeleniewo	Jeleniewo	Suwałki	11,0	Suwałki	12,0	3	158,0	3	158,0	3	2	4 (1)	0,7	0,3	3	1	96	162	66	51	31	14	„
30. Józefowo	Koniecbór	Raczki	6,0	„	11,0	1	29,3	—	—	—	—	—	—	—	1	—	30	58	55	1	2	—	„
31. Kaletnik	Sejwy	Suwałki	14,0	Lipniak	7,0	1	36,0	—	—	—	—	—	2,0	—	1	—	34	70	20	27	23	—	„
32. Kalety	Giby	Sopoćkinie	11,0	Grodno	36,0	1	30,0	—	—	—	—	—	—	—	1	—	36	66	66	—	—	—	„
33. Kamionka	Wólka	Bakałarzewo	5,0	Raczki	9,0	1	20,0	—	—	—	—	—	—	—	1	—	32	65	45	11	9	—	„
34. Karolin	Krasnopol	Sejny	8,0	Suwałki	27,0	2	54,2	1	31,2	1	1	3 (1)	—	3,0	2	1	66	116	66	29	16	5	„
35. Klejwy	„	„	8,0	Trakiszki	8,0	2	58,2	—	—	—	—	—	—	—	2	—	60	86	40	32	14	—	p. l.
36. [Korobiec]	[Kuków]	[Suwałki]	[7,0]	[Suwałki]	[7,0]	—	—	—	—	—	—	—	—	—	—	—	—	—	—	—	—	—	„
37. Krasnopol	Krasnopol	Sejny	9,0	„	20,0	4	160,5	3	138,0	2	3	7 (2)	0,6	—	3	1	126	204	—	6	181	17	p.
38. Kukle	Berżniki	„	7,0	„	37,0	2	45,1	—	—	—	—	—	—	—	2	—	60	76	17	59	—	—	„
39. Kuków	Kuków	Suwałki	4,5	„	6,0	1	33,5	—	—	—	—	—	0,6	1,1	1	—	31	40	40	—	—	—	„
40. Kurjanki	Koniecbór	Raczki	3,5	Raczki	3,5	2	52,3	—	—	—	—	—	—	—	3	—	72	111	68	25	18	—	„
41. Leszczówek	Huta	Suwałki	10,0	Suwałki	9,0	1	30,3	—	—	—	—	—	—	—	1	—	30	72	36	26	10	—	„
42. Macharce	Giby	Sejny	20,0	Augustów	20,0	2	57,2	—	—	—	—	—	—	—	2	—	60	86	12	20	50	4	„
43. Maszutkina	Kadaryszki	Wiżajny	6,0	Suwałki	35,0	1	18,0	—	—	—	—	—	—	0,9	1	—	30	62	46	14	2	—	„
44. Milanowizna	Czostków	Filipów	7,0	„	16,0	2	48,5	—	—	—	—	—	2,0	—	2	—	62	106	29	53	24	—	„
45. Morgi	Pawłówka	Suwałki	14,0	„	14,0	1	30,0	—	—	—	—	—	—	—	1	—	30	53	15	33	5	—	„
46. Moskiewszczyzna	Zaboryszki	Szypliszki	1,5	Trakiszki	8,0	1	31,7	—	—	—	—	—	0,9	—	1	—	30	60	27	20	11	2	„
47. Motule	Czostków	Filipów	5,5	Suwałki	20,0	2	57,9	—	—	—	—	—	—	—	2	1	61	103	27	46	28	2	„
48. Niemcowizna	Kuków	Suwałki	8,0	„	10,0	2	64,3	—	—	—	—	—	—	—	2	—	72	84	51	26	7	—	„
49. Nieszki	Wólka	Bakałarzewo	7,0	Raczki	10,0	2	43,4	—	—	—	—	—	—	2,5	2	—	58	108	71	22	3	12	„
50. Nowa Wieś	Huta	Suwałki	8,0	Lipniak	2,0	2	95,2	2	95,2	3	1	4 (1)	0,2	0,6	2	—	60	76	31	38	7	—	„

SZKOŁA siedziba, wzgl. nazwa	GMINA w miastach ulica i Nr. domu	URZĄD POCZTOWY Nazwa	URZĄD POCZTOWY Odległość w km.	STACJA KOLEJOWA Nazwa	STACJA KOLEJOWA Odległość w km.	IZBY LEKCYJNE Ogółem liczba	IZBY LEKCYJNE Ogółem pow. w m.²	IZBY LEKCYJNE W budynkach własnych liczba	IZBY LEKCYJNE W budynkach własnych pow. w m.²	INNE IZBY SZKOLNE	MIESZKANIA NAUCZYCIELI W BUDYNKACH WŁASNYCH Mieszkań	MIESZKANIA NAUCZYCIELI W BUDYNKACH WŁASNYCH Izb (w tem kuchen)	GRUNTY SZKOLNE W HEKT. W użyciu szkoły	GRUNTY SZKOLNE W HEKT. W użyciu nauczycieli	NAUCZYCIELE W charakterze etatowych	NAUCZYCIELE W charakterze nieetatowych	GODZIN LEKCYJ TYGODNIOWO	DZIECI ZAPISANE DO SZKOŁY Ogółem	DZIECI ZAPISANE DO SZKOŁY Uczęszczające z odległości —1 km.	1—2 km.	2—3 km.	ponad 3 km.	JĘZYK NAUCZANIA
51. Ochotniki	Krasnopol	Sejny	8,0	Trakiszki	8,0	1	32,5	—	—	—	—	—	—	—	1	1	34	53	34	11	8	—	p.
52. Ogrodniki	Berźniki	„	9,0	Suwałki	39,0	2	87,0	1	61,6	—	1	3 (1)	0,3	0,6	2	—	60	102	22	43	37	—	p. l.
53. Okuniowiec	Huta	Suwałki	4,0	„	4,0	1	20,0	—	—	—	—	—	—	—	1	—	30	59	45	1	13	—	p.
54. Olszanka	Pawłówka	„	20,0	„	20,0	1	24,8	—	—	—	—	—	—	1,7	1	—	30	45	26	19	—	—	„
55. Orlinek	Sejwy	Szypliszki	14,0	Trakiszki	9,0	2	54,0	—	—	—	—	—	—	—	2	—	64	88	70	7	11	—	„
56. Ossowa	Kuków	Suwałki	9,0	Suwałki	9,0	2	58,5	—	—	—	—	—	—	—	2	—	60	94	53	35	3	3	„
57. Pawłówka	Pawłówka	„	14,5	„	14,5	1	26,0	—	—	—	—	—	—	—	1	—	30	67	47	11	9	—	„
58. Płociczno	Huta	„	7,0	Płociczno	1,5	2	45,8	—	—	—	—	—	—	—	2	—	58	80	47	33	—	—	„
59. Pońkuny	Berźniki	Sejny	4,0	Suwałki	34,0	2	45,8	—	—	—	—	—	—	—	1	—	36	79	57	18	4	—	„
60. Podsumowo-Hultajewo	Jeleniewo	Suwałki	18,0	„	18,0	1	42,7	—	—	—	—	—	—	—	1	—	31	59	36	23	—	—	„
61. Podwysokie	Wólka	Bakałarzewo	7,0	Raczki	6,0	2	45,2	—	—	—	—	—	—	—	1	—	32	59	37	7	13	2	„
62. Podwysokie Jeleniewskie	Pawłówka	Suwałki	12,0	Suwałki	12,0	1	35,0	—	—	—	—	—	—	0,9	1	—	30	52	52	—	—	—	„
63. Prawy Las	Przerośl	Filipów	12,0	„	26,0	1	30,0	—	—	—	—	—	—	—	1	—	30	51	39	12	—	—	„
64. Przejma Wysoka	Zaboryszki	Szypliszki	6,0	Puńsk	14,0	1	27,1	—	—	—	—	—	—	—	1	—	31	43	32	11	—	—	„
65. Przełomka	Pawłówka	Suwałki	20,0	Suwałki	20,0	2	44,0	—	—	—	—	—	—	2,5	2	—	60	87	53	23	11	—	„
66. Przerośl	Przerośl	Filipów	9,0	„	26,0	4	147,8	—	—	—	—	—	—	1,1	4	1	122	210	82	59	59	10	„
67. Przystawańce	Krasnowo	Sejny	18,0	Trakiszki	4,0	1	24,5	—	—	—	—	—	—	—	1	—	30	41	23	4	14	—	„
68. Puńsk	Sejwy	Szypliszki	7,0	„	2,0	4	180,5	1	77,2	—	1	4 (1)	—	1,5	4	1	128	180	99	48	30	3	p. l.
69. Rakówek	Czostków	Filipów	9,0	Suwałki	32,0	2	52,0	—	—	—	—	—	—	0,9	2	—	60	79	44	19	16	—	p.
70. Remieńkiń	Huta	Suwałki	16,0	„	16,0	2	62,3	—	—	—	—	—	—	0,6	2	—	64	95	39	40	16	—	„
71. Rogożajny	Wiżajny	Wiżajny	4,0	„	28,0	1	22,0	—	—	—	—	—	—	0,9	1	—	30	51	20	25	6	—	„
72. Rosochaty Róg	Krasnopol	Suwałki	16,0	„	16,0	2	70,3	—	—	—	—	—	—	1,7	2	—	60	115	24	84	7	—	„
73. Rowele	Kadaryszki	Wiżajny	6,0	„	28,0	1	30,0	—	—	—	—	—	—	0,9	1	—	31	46	36	8	2	—	„
74. Rudka-Tartak	„	„	8,0	„	27,0	1	40,0	—	—	—	—	—	—	1,5	1	1	33	73	29	36	8	—	„
75. [Rudka]	[Pawłówka]	[Suwałki]	[14,0]	[Suwałki]	[15,0]	—	—	—	—	—	—	—	—	—	[1]	—	[30]	[52]	[52]	—	—	—	[p.]
76. Rygol	Giby	Augustów	35,0	Augustów	35,0	1	27,0	—	—	—	—	—	—	—	1	—	34	66	46	11	—	9	p.
77. Sadłowina	Wólka	Bakałarzewo	3,0	Raczki	14,0	2	57,0	—	—	—	—	—	—	—	2	—	60	86	62	24	—	—	„
78. Sarnetki	Giby	Sejny	20,0	Suwałki	26,0	1	25,5	—	—	—	—	—	—	—	1	—	30	62	52	4	—	6	„
79. Skustele	Krasnopol	„	4,0	„	26,0	1	27,0	—	—	—	—	—	—	—	1	—	31	70	11	42	17	—	„
80. Smolany	Sejwy	Szypliszki	11,0	Trakiszki	6,0	2	71,5	2	71,5	—	1	1 (-)	—	0,6	2	1	64	118	32	37	39	10	„
81. Smolniki	Kadaryszki	Wiżajny	10,0	Suwałki	25,0	2	46,1	—	—	—	—	—	—	—	2	1	66	116	38	36	20	22	„
82. Sobolewo	Huta	Suwałki	5,0	„	5,0	2	78,0	—	—	—	—	—	—	0,8	2	—	57	70	20	15	35	—	„
83. Strzelcowizna	Giby	Sejny	21,0	Augustów	30,0	1	20,0	—	—	—	—	—	—	—	1	—	36	70	59	4	7	—	„
84. Suchodoły	Jeleniewo	Suwałki	9,0	Suwałki	9,0	2	57,4	—	—	—	—	—	—	—	2	—	60	80	43	37	—	—	„
85. Supienie	Czostków	Filipów	7,0	„	30,0	1	20,0	—	—	—	—	—	—	—	1	—	34	51	15	11	25	—	„
86. Szelmentka	Andrzejewo	Szypliszki	4,0	Puńsk	12,0	1	27,0	—	—	—	—	—	—	—	1	—	30	60	40	5	14	1	„
87. Szwajcarja	Jeleniewo	Suwałki	5,0	Suwałki	5,0	1	26,5	—	—	—	—	—	—	—	1	—	30	65	23	4	38	—	„
88. Udziejek	Kadaryszki	Szypliszki	10,0	„	18,0	1	26,5	—	—	—	—	—	—	—	1	—	30	88	33	17	27	11	„
89. Wesołowo	Zaboryszki	„	12,0	Trakiszki	9,0	1	27,8	—	—	—	—	—	—	—	1	—	36	64	29	3	19	13	„
90. Widugiery	Krasnowo	Sejny	10,0	„	7,0	2	60,6	—	—	—	—	—	—	—	2	—	58	57	10	31	16	—	„
91. Wierciochy	Koniecbór	Raczki	5,5	Raczki	5,0	2	53,2	—	—	—	—	—	—	0,9	2	—	60	96	42	43	11	—	„
92. Wiżajny	Wiżajny	Wiżajny	0,1	Suwałki	35,0	5	139,7	—	—	—	—	—	0,9	—	5	1	148	219	95	67	39	18	„
93. [Wojciuliszki]	[Andrzejewo]	[Szypliszki]	[2,0]	[Trakiszki]	[9,0]	—	—	—	—	—	—	—	—	—	—	—	—	—	—	—	—	—	„
94. Wojtakiemie	Sejwy	„	12,0	„	1,5	1	36,0	—	—	—	—	—	—	—	1	—	34	68	37	23	8	—	p. l.
95. Wołyńce	„	„	14,0	„	3,0	1	22,8	—	—	—	—	—	—	—	1	—	30	52	33	15	4	—	p.
96. Wysoka Góra	Huta	Suwałki	14 0	Suwałki	14,0	1	24,9	—	—	—	—	—	—	—	1	—	30	51	25	26	—	—	„
97. Zdręby	Wólka	Bakałarzewo	5,0	„	16,0	2	52,5	—	—	—	—	—	—	—	1	—	34	38	16	9	13	—	„
98. Zelwa	Giby	Sejny	14,0	„	44,0	1	25,6	—	—	—	—	—	—	1,1	1	—	30	35	35	—	—	—	„
99. Zuśno	Czostków	Filipów	5,0	„	22,0	2	54,3	—	—	—	—	—	—	0,9	2	1	62	85	32	38	15	—	„
100. Żelazkowizna	Wiżajny	Wiżajny	9,0	„	28,0	2	56,3	—	—	—	—	—	—	3,3	2	—	58	83	8	72	3	—	„
101. Żłobin	Krasnopol	Sejny	6,0	„	25,0	1	29,1	—	—	—	—	—	—	—	1	—	30	45	23	22	—	—	„
102. Żubrynek	Koniecbór	Raczki	3,0	Poddubówek	2,5	3	130,4	3	130,4	2	2	5 (1)	—	0,3	3	—	84	112	33	60	19	—	„
103. [Żwikiele]	[Sejwy]	[Szypliszki]	[10,0]	[Trakiszki]	[3,0]	—	—	—	—	—	—	—	—	—	—	—	—	—	—	—	—	—	„
104. Żyliny (Przebród)	Kuków	Suwałki	9,0	Suwałki	9,0	1	.	—	—	—	—	—	—	—	1	—	30	65	65	—	—	—	p.
105. Żywa Woda	Jeleniewo	„	9,0	„	9,0	1	27,0	—	—	—	—	—	—	—	1	—	30	35	7	9	8	11	„

SZKOŁA siedziba, wzgl. nazwa	GMINA w miastach ulica i Nr. domu	URZĄD POCZTOWY Nazwa	URZĄD POCZTOWY Odległość w km.	STACJA KOLEJOWA Nazwa	STACJA KOLEJOWA Odległość w km.	IZBY LEKCYJNE Ogółem liczba	IZBY LEKCYJNE Ogółem pow. w m.²	IZBY LEKCYJNE W budynkach własnych liczba	IZBY LEKCYJNE W budynkach własnych pow. w m.²	INNE IZBY SZKOLNE	MIESZKANIA NAUCZYCIELI W BUDYNKACH WŁASNYCH Mieszkań	MIESZKANIA NAUCZYCIELI W BUDYNKACH WŁASNYCH Izb (w tem kuchen)	GRUNTY SZKOLNE W HEKT. W użyciu szkoły	GRUNTY SZKOLNE W HEKT. W użyciu nauczycieli	NAUCZYCIELE W charakterze etatowych	NAUCZYCIELE W charakterze nieetatowych	GODZIN LEKCYJ TYGODNIOWO	DZIECI ZAPISANE DO SZKOŁY Ogółem	DZIECI ZAPISANE DO SZKOŁY Uczęszczające z odległości —1 km.	1—2 km.	2—3 km.	ponad 3 km.	JĘZYK NAUCZANIA
11. POW. SZCZUCZYN																								
MIASTO:																								
Szczuczyn:																								
1. powszechna nr. 1	ul. Kościelna	Szczuczyn białostocki	1,0	Grajewo	16,0	8	262,5	—	—	2	—	—	—	—	10	—	296	384	281	46	36	21	p.
2. „ nr. 2	„ Kilińskiego	„	0,3	„	15,0	6	207,6	—	—	2	—	—	—	—	6	1	177	210	210	—	—	—	„
Grajewo:																								
3. powszechna nr. 1	„ Boguszewska	Grajewo	0,5	„	0,5	9	343,4	4	134,2	1	—	—	—	0,2	10	2	248	301	301	—	—	—	„
4. „ nr. 2	„ Piłsudskiego	„	0,0	„	0,3	4	134,2	—	—	1	—	—	—	—	5	1	150	198	198	—	—	—	p. n.
5. „ nr. 3	„ Boguszewska	„	0,5	„	0,5	(9)	(343,4)	(4)	(134,2)	—	—	—	—	—	8	1	238	357	348	—	—	9	p.
Rajgród:																								
6. powszechna nr. 1	•	Rajgród	0,2	„	19,0	6	199,1	—	—	1	—	—	—	1,0	7	1	203	288	243	8	37	—	„
7. „ nr. 2	•	„	0,0	„	19,0	2	58,9	—	—	—	—	—	—	—	2	1	62	81	81	—	—	—	„
WIEŚ:																								
1. Bełda	Bełda	Rajgród	7,0	Grajewo	12,0	2	92,4	1	65,5	—	1	3 (1)	—	0,2	2	—	62	74	40	13	17	4	„
2. Bęćkowo	Szczuczyn	Szczuczyn białostocki	5,0	„	12,0	2	56,8	—	—	—	—	—	—	1,5	2	—	60	74	54	—	20	—	„
3. Białaszewo	Białaszewo	Grajewo	16,0	Osowiec	12,0	1	24,0	—	—	—	—	—	—	1,1	2	—	58	91	30	36	25	—	„
4. Białogrądy	Ruda	„	21,0	„	4,0	1	26,4	—	—	—	—	—	—	—	1	—	34	38	38	—	—	—	„
5. Bogusze	Bogusze	„	4,5	Grajewo	4,5	1	35,3	—	—	—	—	—	—	—	1	—	34	63	63	—	—	—	„
6. Brzeźno	Szczuczyn	Szczuczyn białostocki	5,0	„	20,0	1	26,0	—	—	—	—	—	—	—	1	—	34	51	51	—	—	—	„
7. Brzozowo	Lachowo	Kolno	8,0	Łomża	40,0	1	28,4	—	—	—	—	—	—	—	1	—	34	35	35	—	—	—	„
8. Budne	Ruda	Goniądz	2,0	Osowiec	5,0	1	28,9	—	—	—	—	—	—	—	1	—	34	73	55	18	—	—	„
9. Bzury	Szczuczyn	Szczuczyn białostocki	4,0	Grajewo	12,0	2	69,2	—	—	—	—	—	—	—	2	—	60	79	47	32	—	—	„
10. Chełchy	Grabowo	Grabowo k. Łomży	6,0	„	24,0	1	30,8	—	—	—	—	—	—	—	1	—	34	53	53	—	—	—	„
11. Ciemianka	„	„	5,0	„	26,0	1	25,8	—	—	—	—	—	—	—	1	—	34	40	35	5	—	—	„
12. [Ciemnoszyje]	[Białaszewo]	[Grajewo]	[15,0]	[„]	[15,0]	[1]	[29,3]	—	—	—	—	—	—	—	—	—	—	—	—	—	—	—	[p.]
13. Ciszewo	Bełda	Rajgród	11,0	„	17,0	2	48,0	—	—	—	—	—	—	—	2	—	62	86	86	—	—	—	p.
14. Czarnówek	Szczuczyn	Szczuczyn białostocki	3,0	„	17,0	1	34,4	—	—	—	—	—	—	—	1	—	34	56	50	6	—	—	„
15. Danowo	Lachowo	Kolno	10,0	Łomża	40,0	1	24,0	—	—	—	—	—	—	—	1	—	34	69	69	—	—	—	„
16. Dręstwo	Pruska	Rajgród	6,0	Augustów	20,0	2	56,1	—	—	—	—	—	—	1,7	2	—	60	62	41	12	9	—	p. n.
17. Filipki Duże	Lachowo	Kolno	9,0	Łomża	40,0	1	31,1	—	—	—	—	—	—	—	1	—	34	55	21	34	—	—	p.
18. Flesze	Bogusze	Grajewo	4,0	Grajewo	4,0	1	20,0	—	—	—	—	—	—	2,2	1	—	34	43	43	—	—	—	„
19. Górskie	Lachowo	Kolno	7,0	Łomża	35,0	1	26,7	—	—	—	—	—	—	—	1	—	30	35	35	—	—	—	„
20. Grabowo	Grabowo	Grabowo k. Łomży	0,0	Grajewo	30,0	4	129,2	—	—	2	—	—	0,6	0,5	4	1	111	152	89	37	26	—	„
21. Jambrzyki	Szczuczyn	Szczuczyn białostocki	1,5	„	16,5	1	23,5	—	—	—	—	—	—	—	1	1	34	36	36	—	—	—	„
22. Kacprowo	Bogusze	Grajewo	5,0	Ruda	3,0	1	30,0	—	—	—	—	—	—	—	1	—	34	55	37	18	—	—	„
23. Kapice	Ruda	„	18,0	Osowiec	11,0	2	48,0	—	—	—	—	—	—	—	2	1	59	66	66	—	—	—	„
24. Karcewo	Pruska	Rajgród	14,0	Grajewo	28,0	2	46,0	—	—	—	—	—	0,1	—	2	—	60	76	15	61	—	—	„
25. Kędzierowo	Wąsosz	Szczuczyn białostocki	6,0	„	12,0	1	30,7	—	—	—	—	—	—	3,7	1	—	34	51	51	—	—	—	„
26. Kiełcze Stare	Lachowo	Kolno	7,0	Łomża	35,0	1	27,5	—	—	—	—	—	—	—	1	—	34	48	36	12	—	—	„
27. Klimaszewnica	Białaszewo	Grajewo	22,0	Osowiec	13,0	2	60,2	—	—	—	—	—	—	—	2	—	59	107	107	—	—	—	„
28. Kołaki	Bełda	Rajgród	11,0	Grajewo	10,0	1	32,0	—	—	1	—	—	—	—	1	—	34	62	21	41	—	—	„
29. Konopki	Bogusze	Grajewo	3,0	„	3,0	1	27,7	—	—	—	—	—	—	—	1	—	34	40	16	24	—	—	„
30. Konopki-Monety	Grabowo	Grabowo k. Łomży	4,0	Łomża	29,0	2	56,5	—	—	—	—	—	—	—	2	—	58	69	33	33	3	—	„
31. Kosówka	Bełda	Rajgród	16,0	Grajewo	9,0	1	24,0	—	—	—	—	—	—	—	1	—	30	37	37	—	—	—	„
32. Koty-Rybno	Bogusze	Grajewo	4,0	Ruda	2,0	1	24,8	—	—	—	—	—	—	—	1	—	34	41	41	—	—	—	„
33. Kramarzewo	Radziłów	Radziłów	7,0	Osowiec	16,0	2	50,2	—	—	—	—	—	—	—	2	—	60	120	50	70	—	—	„
34. Kroszówka	Pruska	Rajgród	8,0	Augustów	12,0	1	29,5	—	—	—	—	—	—	0,9	1	—	34	62	28	34	—	—	„
35. Kuligi	Bełda	„	12,0	Grajewo	22,0	1	27,3	—	—	—	—	—	—	—	1	—	34	37	37	—	—	—	„
36. Kumelsk	Lachowo	Kolno	10,0	„	40,0	1	22,5	—	—	—	—	—	—	—	1	—	34	74	74	—	—	—	„
37. Kurejewka	Bogusze	Grajewo	8,0	„	8,0	2	65,7	—	—	—	—	—	—	—	2	—	60	82	62	14	6	—	„
38. Lachowo	Lachowo	Kolno	7,0	Łomża	35,0	2	48,0	—	—	—	—	—	—	1,1	2	1	63	108	90	18	—	—	„

SZKOŁA SIEDZIBA, WZGL. NAZWA	GMINA W MIASTACH ULICA i Nr. DOMU	URZĄD POCZTOWY Nazwa	URZĄD POCZTOWY Odległość w km.	STACJA KOLEJOWA Nazwa	STACJA KOLEJOWA Odległość w km.	IZBY LEKCYJNE Ogółem liczba	IZBY LEKCYJNE Ogółem pow. w m.²	IZBY LEKCYJNE W budynkach własnych liczba	IZBY LEKCYJNE W budynkach własnych pow. w m.²	INNE IZBY SZKOLNE	MIESZKANIA NAUCZYCIELI W BUDYNKACH WŁASNYCH Mieszkań	MIESZKANIA NAUCZYCIELI W BUDYNKACH WŁASNYCH Izb (w tem kuchen)	GRUNTY SZKOLNE W HEKT. W użyciu szkoły	GRUNTY SZKOLNE W HEKT. W użyciu nauczycieli	NAUCZYCIELE W charakterze etatowych	NAUCZYCIELE W charakterze nieetatowych	GODZIN LEKCYJ TYGODNIOWO	DZIECI ZAPISANE DO SZKOŁY Ogółem	DZIECI ZAPISANE DO SZKOŁY Uczęszczające z odległości —1 km.	1—2 km.	2—3 km.	ponad 3 km.	JĘZYK NAUCZANIA
39. Ławsk	Wąsosz	Szczuczyn białostocki	10,0	Grajewo	25,0	2	74,3	1	49,9	—	1	3 (1)	—	—	2	—	68	121	100	21	—	—	p
40. Łojki	Białaszewo	Grajewo	12,0	Ruda	6,0	1	24,8	—	—	—	—	—	—	—	1	—	34	55	28	16	11	—	„
41. Łubiane	Grabowo	Grabowo k. Łomży	6,0	Grajewo	24,0	1	43,7	—	—	1	—	—	—	—	1	—	34	55	26	29	—	—	„
42. Miecze	Bełda	Rajgród	12,0	„	7,0	1	30,0	—	—	—	—	—	0,6	—	1	—	34	57	38	12	—	7	„
43. Mierucie	Bogusze	Grajewo	2,5	„	2,5	1	26,6	—	—	—	—	—	—	—	1	—	30	35	35	—	—	—	„
44. Modzele	Białaszewo	„	12,0	Ruda	6,0	1	38,9	—	—	—	—	—	—	0,6	1	—	34	68	15	27	26	—	„
45. Mścichy	Radziłów	Radziłów	4,5	Osowiec	14,0	2	55,7	—	—	—	—	—	0,6	—	2	—	60	91	64	27	—	—	„
46. Nieciki	Wąsosz	Szczuczyn białostocki	13,0	Grajewo	27,0	1	27,0	—	—	—	—	—	—	1,0	1	—	34	64	32	32	—	—	„
47. Nieckowo	Szczuczyn	„	5,0	„	14,0	1	29,5	—	—	—	—	—	—	2,0	1	—	34	36	36	—	—	—	„
48. Niedźwiadna	„	„	6,0	„	20,0	1	35,0	—	—	—	—	—	—	0,7	1	—	34	91	46	45	—	—	„
49. Obrytki	„	„	5,0	„	19,0	2	63,3	—	—	—	—	—	—	—	2	—	67	111	74	37	—	—	„
50. Osowiec	Ruda	Osowiec k. Grajewa	3,0	Osowiec	3,0	2	42,7	—	—	—	—	—	—	—	2	1	61	65	65	—	—	—	„
51. Pieńczykowo	Bełda	Rajgród	10,0	Grajewo	14,0	1	30,0	—	—	—	—	—	—	—	1	—	34	55	38	10	—	7	„
52. Popowo	Bogusze	Grajewo	5,0	„	5,0	1	22,0	—	—	—	—	—	—	—	1	—	34	41	41	—	—	—	„
53. Przechody	Ruda	„	16,0	Ruda	8,0	2	61,1	—	—	—	—	—	0,6	1,1	2	1	57	65	65	—	—	—	„
54. Przyborowo	Grabowo	Grabowo k. Łomży	4,0	Grajewo	34,0	1	22,8	—	—	1	—	—	—	—	1	—	34	73	45	38	—	—	„
55. Radziłów	Radziłów	Radziłów	0,0	Osowiec	21,0	6	189,0	—	—	—	—	—	2,0	—	6	1	180	361	323	38	—	—	„
56. Ruda	Ruda	Grajewo	6,0	Ruda	0,0	1	20,0	—	—	—	—	—	—	—	1	—	34	53	53	—	—	—	„
57. Rybczyzna	Bełda	Rajgród	4,0	Grajewo	18,0	1	20,0	—	—	—	—	—	—	—	1	—	30	33	29	4	—	—	„
58. Rydzewo Szlacheckie	Radziłów	Radziłów	15,0	Osowiec	22,0	2	45,0	—	—	—	—	—	—	—	2	—	61	73	60	13	—	—	„
59. Sojczyn Borowy	Ruda	Grajewo	12,0	Ruda	5,0	1	30,0	—	—	—	—	—	—	—	1	—	34	59	59	—	—	—	„
60. Skaje	Szczuczyn	Szczuczyn białostocki	1,0	Grajewo	16,0	1	30,0	—	—	—	—	—	—	—	1	1	34	34	34	—	—	—	„
61. [Skroda Wielka]	[Grabowo]	[Grabowo k. Łomży]	[5,0]	[Kolno]	[14,0]	[1]	[27,5]	—	—	—	—	—	—	—	—	—	—	—	—	—	—	—	[p.]
62. Skrodzkie	Bełda	Rajgród	7,0	Grajewo	16,0	2	58,6	—	—	1	—	—	—	—	2	—	58	89	51	3	35	—	p.
63. Słucz	Radziłów	Radziłów	5,0	Osowiec	22,0	3	104,5	—	—	—	—	—	1,0	2,0	3	1	94	134	103	22	9	—	„
64. Sośna	Białaszewo	Grajewo	21,0	„	5,0	1	31,0	1	31,0	—	—	—	—	—	1	—	34	35	35	—	—	—	„
65. Sulewo-Prusy	„	„	16,0	Grajewo	16,0	2	51,7	—	—	—	—	—	—	—	2	—	60	80	42	38	—	—	„
66. Surały	Grabowo	Grabowo k. Łomży	5,5	„	24,0	1	35,7	—	—	1	—	—	—	—	1	—	34	46	32	—	14	—	„
67. Szymany	Bogusze	Grajewo	8,0	„	8,0	3	65,7	—	—	—	—	—	—	—	3	—	85	107	72	—	35	—	„
68. Świdry-Dobrzyce	Grabowo	Grabowo k. Łomży	2,5	„	26,0	1	20,0	—	—	—	—	—	—	—	1	—	30	42	42	—	—	—	„
69. Tajno	Pruska	Rajgród	12,0	Augustów	22,0	2	103,5	2	103,5	—	1	2 (1)	—	0,9	2	—	66	134	64	44	26	—	„
70. Truszki-Pałory	Lachowo	Grabowo k. Łomży	6,0	Kolno	12,0	1	26,5	—	—	—	—	—	—	—	1	—	34	62	62	—	—	—	„
71. Wąsosz	Wąsosz	Szczuczyn białostocki	6,0	Grajewo	20,0	4	146,1	3	124,4	1	1	3 (1)	—	0,8	4	1	124	207	207	—	—	—	„
72. Wierzbowo	Bogusze	Grajewo	7,0	„	7,0	2	58,6	—	—	—	—	—	—	—	2	—	69	114	48	52	14	—	„
73. Wiszowate	Grabowo	Grabowo k. Łomży	4,0	„	34,0	1	24,8	—	—	—	—	—	—	—	1	—	34	55	33	22	—	—	„
74. Wojewodzin	Bogusze	Grajewo	4,0	„	4,0	1	20,0	—	—	—	—	—	—	—	1	—	33	45	45	—	—	—	„
75. Woźna Wieś	Pruska	Rajgród	8,0	„	21,0	1	24,0	—	—	—	—	—	—	0,9	1	—	32	75	40	35	—	—	„
76. Wólka	Szczuczyn	Szczuczyn białostocki	3,0	„	17,0	1	24,8	—	—	—	—	—	—	—	1	—	34	52	12	40	—	—	„
77. Wólka Karwowska	Pruska	Rajgród	10,0	Augustów	24,0	1	28,1	—	—	—	—	—	—	—	1	—	34	40	25	7	8	—	„
78. Wykowo	Lachowo	Kolno	7,0	Łomża	38,0	2	56,0	—	—	—	—	—	—	—	2	—	60	101	101	—	—	—	„
79. Zalesie	Białaszewo	Grajewo	13,0	Ruda	9,0	1	35,0	—	—	—	—	—	1,4	—	1	—	34	51	43	8	—	—	„
80. Żebry	Wąsosz	Szczuczyn białostocki	10,0	Grajewo	24,0	2	58,2	—	—	—	—	—	2,0	1,0	2	—	58	69	48	20	1	—	„

12. Powiat Wołkowysk

MIASTO:																							
Wołkowysk:																							
1. powszechna	ul. Kościuszki 111	Wołkowysk I	0,0	Wołkowysk I Miasto	2,0	4	225,0	3	162,6	1	—	—	0,3	—	7	2	213	357	301	52	2	2	p.
2. „	Wołkowysk Centr.	„	0,3	Wołkowysk II Centr.	0,3	(9)	(434,7)	—	—	—	—	—	—	—	11	1	231	367	135	144	73	15	„
3. „	„	„	0,2	„	0,2	9	434,7	—	—	1	—	—	—	—	9	1	246	283	254	19	10	—	„
Świsłocz:																							
4. powszechna nr. 1	ul. Traugutta 1	Świsłocz	0,2	Świsłocz	2,0	3	107,4	3	107,4	1	—	—	—	—	6	2	166	252	215	30	3	4	„
5. „ **nr. 2**	„ Sienkiewicza	„	1,0	„	2,5	2	74,1	—	—	—	—	—	—	—	2	1	68	91	91	—	—	—	„

SZKOŁA siedziba, wzgl. nazwa	GMINA w miastach ulica i Nr. domu	URZĄD POCZTOWY Nazwa	URZĄD POCZTOWY Odległość w km.	STACJA KOLEJOWA Nazwa	STACJA KOLEJOWA Odległość w km.	IZBY LEKCYJNE Ogółem liczba	IZBY LEKCYJNE Ogółem pow. w m.²	IZBY LEKCYJNE W budynkach własnych liczba	IZBY LEKCYJNE W budynkach własnych pow. w m.²	INNE IZBY SZKOLNE	MIESZKANIA NAUCZYCIELI W BUDYNKACH WŁASNYCH Mieszkań	MIESZKANIA NAUCZYCIELI W BUDYNKACH WŁASNYCH lzb (w tem kuchen)	GRUNTY SZKOLNE W HEKT. W użyciu szkoły	GRUNTY SZKOLNE W HEKT. W użyciu nauczyciel	NAUCZYCIELE W charakterze etatowych	NAUCZYCIELE W charakterze nieetatowych	GODZIN LEKCYJ TYGODNIOWO	DZIECI ZAPISANE DO SZKOŁY Ogółem	DZIECI ZAPISANE DO SZKOŁY Uczęszczające z odległości —1 km.	1—2 km.	2—3 km.	ponad 3 km.	JĘZYK NAUCZANIA
WIEŚ:																								
1. Andrusze	Roś	Roś	7,0	Roś	9,0	1	21,1	—	—	—	—	—	—	—	1	—	35	38	15	23	—	—	p.
2. Awdziejewicze	Krzemienica	Wołkowysk	12,0	Wołkowysk	12,0	1	36,0	—	—	—	—	—	—	—	1	—	33	58	51	7	—	—	„
3. Berczki	Zelwa	Zelwa	3,0	Zelwa	5,0	1	55,3	1	55,3	—	1	3 (1)	0,3	—	1	1	34	59	25	13	21	—	„
4. Bezwodna	Międzyrzecz	„	14,0	„	14,0	1	25,0	—	—	—	—	—	—	—	1	—	34	47	47	—	—	—	„
5. [Biskupice]	[Biskupice]	[Wołkowysk]	[3,5]	[Wołkowysk I Miasto]	[4,0]	[1]	[41,6]	[1]	[41,6]	—	[1]	[3 (1)]	[0,2]	—	—	—	—	[61]	[51]	[10]	—	—	[p.]
6. Bobrowniki Wielkie	Porozów	Porozów	9,0	Świsłocz	15,0	1	30,0	—	—	—	—	—	—	—	1	—	33	56	56	—	—	—	p.
7. Bojary	„	„	7,0	„	18,0	1	31,6	—	—	—	—	—	—	—	1	—	32	71	48	9	14	—	„
8. Bojdaty	Tereszki	Werejki	3,0	Roś	11,0	1	15,0	—	—	—	—	—	—	—	1	—	34	47	18	29	—	—	„
9. Bojkiewicze	Porozów	Porozów	6,0	Świsłocz	21,0	1	31,6	—	—	—	—	—	—	3,3	1	—	34	40	40	—	—	—	„
10. Bołtryki	Tarnopol	Narewka	14,0	Narewka	10,0	1	20,0	—	—	—	—	—	—	—	1	—	33	77	51	8	18	—	„
11. Bołodzicze	Zelwa	Zelwa	2,0	Zelwa	1,0	2	30,0	—	—	—	—	—	—	—	2	1	62	121	119	—	2	—	„
12. Bonble	Izabelin	Izabelin	6,0	Wołkowysk	20,0	1	35,0	1	35,0	—	1	1 (-)	0,1	—	1	—	34	50	42	8	—	—	„
13. Ceglewicze	Międzyrzecz	Zelwa	16,0	Zelwa	17,5	1	63,8	1	63,8	—	1	4 (1)	0,2	—	1	—	33	77	25	18	34	—	„
14. Chodźkowce	Biskupice	Wołkowysk	10,0	Wołkowysk II Centr.	7,0	1	19,4	—	—	—	—	—	—	—	1	—	30	48	46	2	—	—	„
15. Chołstowo	Zelwa	Zelwa	5,0	Zelwa	7,0	1	18,0	—	—	—	—	—	—	—	1	—	30	49	44	—	5	—	„
16. Choroszewicze	Podorosk	Podorosk	10,0	Wołkowysk	28,0	2	100,7	2	100,7	2	1	3 (1)	—	0,5	1	—	46	107	15	57	33	2	„
17. Cimochy	Biskupice	Wołkowysk 2	3,0	Wołkowysk II Centr.	3,0	1	27,0	—	—	—	—	—	—	—	1	—	30	64	64	—	—	—	„
18. Cisówka	Jałówka	Jałówka	7,0	Świsłocz	20,0	1	15,7	—	—	—	—	—	—	—	1	—	30	35	35	—	—	—	„
19. Dąbrowniki	Izabelin	Izabelin	11,0	Zelwa	15,0	1	20,3	—	—	—	—	—	—	—	1	—	34	45	38	7	—	—	„
20. Derkacze	Krzemienica	Wołkowysk	12,0	Wołkowysk	14,0	2	91,9	1	60,0	—	1	3 (1)	0,1	0,2	2	—	60	100	98	—	2	—	„
21. Dobrowola	Świsłocz	Świsłocz	17,0	Świsłocz	15,0	1	40,3	1	40,3	—	1	3 (1)	0,2	0,8	1	1	34	64	60	—	4	—	„
22. Dreczany	Jałówka	Jałówka	4,0	„	8,0	1	22,0	—	—	—	—	—	—	—	1	1	32	51	39	12	—	—	„
23. Duchowlany	Tereszki	Werejki	8,0	Roś	18,0	1	18,1	—	—	—	—	—	—	—	1	—	32	38	38	—	—	—	„
24. Dubowce	„	„	8,0	„	10,0	1	10,5	—	—	—	—	—	—	—	1	—	36	40	39	1	—	—	„
25. Dychnowce	Roś	Roś	9,0	„	10,0	1	28,0	—	—	—	—	—	—	—	1	—	30	50	44	6	—	—	„
26. Dziergiele	Międzyrzecz	Zelwa	6,0	Zelwa	7,0	1	18,0	—	—	—	—	—	—	—	1	—	32	45	30	15	—	—	„
27. [Dzieszkowce]	[Porozów]	[Porozów]	[6,0]	[Świsłocz]	[2,0]	[1]	[30,6]	—	—	—	—	—	[0,2]	—	—	—	—	[77]	[63]	—	[14]	—	[p.]
28. Dziewiatkowce	Tereszki	Werejki	3,0	Andrzejewicze	15,0	1	53,2	1	53,2	2	1	2 (1)	—	—	1	1	32	61	41	6	14	—	p.
29. Dzięciołowicze	Roś	Roś	7,0	Roś	8,0	1	37,0	—	—	—	—	—	—	1,1	1	—	34	48	25	23	—	—	„
30. Ejlaszuki	Tarnopol	Narewka	8,0	Narewka	5,0	1	23,8	—	—	—	—	—	—	—	1	—	30	49	45	4	—	—	„
31. Gniezno	Mścibów	Mścibów	6,0	Andrzejewicze	3,0	2	54,0	—	—	—	—	—	—	0,3	2	1	64	112	54	40	18	—	„
32. Gończary	Świsłocz	Świsłocz	3,5	Świsłocz	5,0	1	24,8	—	—	—	—	—	—	—	1	—	30	47	46	1	—	—	„
33. Hłuszki	„	„	5,0	„	3,0	1	13,5	—	—	—	—	—	—	2,0	1	—	36	44	38	6	—	—	„
34. Horna	Zelwa	Zelwa	6,0	Zelwa	6,0	1	20,0	—	—	—	—	—	—	—	1	1	32	52	50	2	—	—	„
35. Hornostajewicze	Porozów	Porozów	6,0	Andrzejewicze	15,0	1	40,3	—	—	—	—	—	—	—	1	—	36	73	52	21	—	—	„
36. Hryckiewicze	Krzemienica	Zelwa	6,0	Zelwa	6,0	1	48,0	—	—	1	—	—	—	—	1	—	32	45	45	—	—	—	„
37. Hrynki	Świsłocz	Świsłocz	9,0	Świsłocz	9,0	1	61,5	1	61,5	1	1	3 (1	—	0,6	1	—	32	94	94	—	—	—	„
38. Hubczyce	Podorosk	Podorosk	2,0	Wołkowysk	24,0	1	30,0	—	—	—	—	—	—	—	1	—	30	67	55	10	2	—	„
39. Iwaszkiewicze	Międzyrzecz	Zelwa	10,0	Zelwa	10,0	2	128,9	2	128,9	—	2	5 (2)	0,1	1,7	2	—	60	111	34	75	2	—	„
40. Izabelin	Izabelin	Izabelin	0,0	Wołkowysk I Miasto	10,0	4	158,7	1	46,4	2	1	4 (1)	0,6	—	4	2	134	173	123	26	17	7	„
41. Jałówka	Jałówka	Jałówka	0,1	Krynki	12,0	2	54,0	—	—	—	—	—	—	0,2	2	1	72	125	117	7	1	—	„
42. Jałucewicze	Krzemienica	Wołkowysk	10,0	Wołkowysk	10,0	1	18,0	—	—	—	—	—	—	—	1	—	34	40	40	—	—	—	„
43. Janowo	Biskupice	Wołkowysk 1	8,0	Wołkowysk II Centr.	6,0	1	24,0	—	—	—	—	—	—	—	1	—	34	43	24	19	—	—	„
44. Jatwież	„	Wołkowysk	2,0	Wołkowysk	2,0	1	20,8	—	—	—	—	—	—	—	1	—	34	49	49	—	—	—	„
45. Jatwież	Mścibów	Mścibów	7,0	Rudawka	0,5	1	26,6	—	—	—	—	—	—	—	1	—	32	41	31	—	10	—	„
46. Jelcowszczyzna	Izabelin	Izabelin	7,0	Wołkowysk	17,0	1	48,0	—	—	—	—	—	—	—	1	—	32	84	66	18	—	—	„
47. Juszkowy Gród	Jałówka	Jałówka	14,0	Narewka	14,0	1	30,0	—	—	—	—	—	—	—	1	—	30	49	29	14	6	—	„
48. Karolin	Zelwa	Zelwa	7,0	Zelwa	7,0	1	25,0	—	—	—	—	—	—	—	1	—	30	48	45	3	—	—	„
49. Klepacze	Międzyrzecz	„	10,0	„	12,0	1	21,3	—	—	—	—	—	—	—	1	—	36	48	48	—	—	—	„
50. Klepacze	Świsłocz	Wielka Brzostowica	3,0	Brzostowica	3,0	2	82,0	2	82,0	—	1	4 (1)	—	2,0	2	—	59	105	105	—	—	—	„
51. Kobylaki	Izabelin	Izabelin	10,0	Wołkowysk II Centr.	9,0	1	24,0	—	—	—	—	—	—	—	1	—	30	40	40	—	—	—	„
52. Koledycze	Piaski	Pieski	10,0	Roś	7,0	1	26,6	—	—	—	—	—	—	—	1	1	32	52	48	4	—	—	„
53. Kołłątaje	Biskupice	Wołkowysk	5,0	Wołkowysk I Miasto	6,0	1	45,0	1	45,0	—	1	3 (1)	—	0,4	1	—	30	69	62	4	—	3	„
54. Kołonna Wielka	Porozów	Porozów	8,0	Świsłocz	12,0	1	60,0	1	60,0	—	2	4 (2)	—	—	1	—	30	51	48	3	—	—	„
55. Koniuchy	Podorosk	Podorosk	3,0	Wołkowysk	22,0	1	26,0	—	—	—	—	—	—	—	1	—	34	58	58	—	—	—	„
56. Konna	Zelwa	Zelwa	5,0	Zelwa	3,0	1	42,0	1	42,0	—	1	3 (1)	0,3	—	1	—	36	44	44	—	—	—	„

SZKOŁA siedziba, wzgl. nazwa	GMINA w miastach ulica i Nr. domu	URZĄD POCZTOWY Nazwa	URZĄD POCZTOWY Odległość w km.	STACJA KOLEJOWA Nazwa	STACJA KOLEJOWA Odległość w km.	IZBY LEKCYJNE Ogółem liczba	IZBY LEKCYJNE Ogółem pow. w m.²	IZBY LEKCYJNE W budynkach własnych liczba	IZBY LEKCYJNE W budynkach własnych pow. w m.²	INNE IZBY SZKOLNE	MIESZKANIA NAUCZYCIELI W BUDYNKACH WŁASNYCH Mieszkań	MIESZKANIA NAUCZYCIELI W BUDYNKACH WŁASNYCH Izb (w tem kuchen)	GRUNTY SZKOLNE W HEKT. W użyciu szkoły	GRUNTY SZKOLNE W HEKT. W użyciu nauczyciel	NAUCZYCIELE W charakterze etatowych	NAUCZYCIELE W charakterze nieetatowych	GODZIN LEKCYJ. TYGODNIOWO	DZIECI ZAPISANE DO SZKOŁY Ogółem	DZIECI ZAPISANE DO SZKOŁY Uczęszczające z odległości —1 km.	1—2 km.	2—3 km.	ponad 3 km.	JĘZYK NAUCZANIA
57. Kopacze	Piaski	Pieski	4,0	Roś	14,0	1	42,0	1	42,0	1	1	2 (1)	—	0,3	1	—	34	88	67	21	—	—	p.
58. Korewicze	Izabelin	Izabelin	10,0	Wołkowysk II. Centr.	11,0	1	30,0	—	—	—	—	—	—	—	1	—	32	60	42	18	—	—	„
59. Kosin	Szydłowice	Wołkowysk	7,0	Wołkowysk	7,0	1	22,0	—	—	—	—	—	—	—	1	—	36	34	29	5	—	—	„
60. Kościewicze	Międzyrzecz	Zelwa	7,0	Zelwa	8,0	1	15,0	—	—	—	—	—	—	—	1	—	30	75	59	16	—	—	„
61. Kropiwnica	Porozów	Porozów	4,0	Świsłocz	16,0	1	22,0	—	—	—	—	—	—	3,3	1	—	34	63	54	7	2	—	„
62. Kruhły Lasek	Tarnopol	Michałowo-Niezbudka	12,0	Narewka	10,0	1	42,7	1	42,7	—	1	2 (1)	0,2	—	1	—	34	69	34	18	17	—	„
63. Krupa	Łysków	Łysków	7,0	Wołkowysk	43,0	1	20,1	—	—	—	—	—	—	—	1	—	30	53	53	—	—	—	„
64. Krzemienica	Krzemienica	Wołkowysk	17,0	Zelwa	11,0	3	134,9	—	—	—	—	—	—	—	3	1	94	198	41	140	—	17	„
65. Krzesła	Międzyrzecz	Zelwa	10,0	„	9,0	1	17,5	—	—	—	—	—	—	—	1	—	31	44	30	10	4	—	„
66. Krzywokonna	Zelwa	„	7,0	„	5,5	1	37,4	—	—	—	—	—	—	3,3	1	—	34	93	86	7	—	—	„
67. Kuchmy	Jałówka	Michałowo-Niezbudka	6,0	Krynki	9,0	1	20,0	—	—	—	—	—	—	—	1	—	30	53	44	7	2	—	„
68. [Kukiełki]	[Szydłowice]	[Wołkowysk]	[20,0]	[Wołkowysk]	[20,0]	[1]	[24,0]	—	—	—	—	—	—	—	—	—	—	[75]	[75]	—	—	—	[p.]
69. Kuklicze	Łysków	Łysków	6,0	„	42,0	1	27,0	—	—	1	—	—	—	—	1	—	30	45	45	—	—	—	p.
70. Kuziewicze	Podorosk	Podorosk	8,0	„	32,0	1	17,2	—	—	—	—	—	4,0	—	1	—	32	52	25	15	12	—	„
71. Kwatery	Świsłocz	Świsłocz	9,0	Rudawka	3,0	1	16,6	—	—	—	—	—	—	—	1	—	34	83	13	70	—	—	„
72. Laski	Porozów	Porozów	5,0	Świsłocz	26,0	1	29,8	—	—	—	—	—	—	—	1	—	30	51	46	5	—	—	„
73. Lebiedzie	Krzemienica	Wołkowysk	18,0	Zelwa	7,0	1	35,8	—	—	—	—	—	—	—	1	—	33	57	51	6	—	—	„
74. Leonowicze	Jałówka	Jałówka	5,0	Krynki	17,0	1	18,4	—	—	—	—	—	—	—	1	1	34	36	27	9	—	—	„
75. Leonowicze	Krzemienica	Wołkowysk	18,0	Wołkowysk	20,0	1	35,0	—	—	—	—	—	—	—	1	—	32	48	48	—	—	—	„
76. Leśniaki	Biskupice	Wołkowysk 2	2,5	Wołkowysk II. Centr.	2,5	1	16,5	—	—	—	—	—	—	—	1	—	30	52	52	—	—	—	„
77. Leśniaki	Mścibów	Mścibów	4,0	Rudawka	4,0	1	24,8	—	—	—	—	—	—	—	1	—	34	48	48	—	—	—	„
78. Lewkowo Stare	Tarnopol	Narewka	6,0	Narewka	2,5	1	58,4	1	58,4	—	1	3 (1)	—	1,0	1	—	30	57	48	—	9	—	„
79. Lewszowo	Świsłocz	Świsłocz	8,0	Brzostowica	4,0	2	56,7	—	—	—	—	—	—	0,5	2	—	59	86	73	—	13	—	„
80. Lichinicze	Piaski	Pieski	9,0	Zelwa	16,0	1	33,3	—	—	—	—	—	—	—	1	1	32	58	36	22	—	—	„
81. Lichosielce	Świsłocz	Świsłocz	7,0	Świsłocz	5,0	1	35,0	—	—	—	—	—	—	—	1	—	33	74	68	6	—	—	„
82. Lidziany	Porozów	Porozów	7,0	„	24,0	1	48,8	1	48,8	—	1	3 (1)	—	—	1	—	30	64	44	20	—	—	„
83. Ławry	Piaski	Pieski	9,0	Zelwa	19,0	1	30,8	—	—	—	—	—	—	—	1	—	34	45	20	25	—	—	„
84. Ławrynowicze	Łysków	Łysków	7,0	Wołkowysk	33,0	1	17,4	—	—	—	—	—	—	—	1	—	32	86	82	4	—	—	„
85. Ławrynowicze	Zelwa	Zelwa	6,5	Platenicze	3,5	1	24,0	—	—	—	—	—	—	—	1	—	32	40	23	—	17	—	„
86. Łopienica Mała	Izabelin	Izabelin	8,0	Wołkowysk	16,0	1	63,6	1	63,6	—	1	2 (-)	—	0,6	1	—	30	79	67	11	1	—	„
87. Łopienica Wielka	„	„	12,0	Wołkowysk II. Centr.	17,0	1	63,0	1	63,0	—	1	4 (1)	0,5	1,0	1	1	33	75	60	15	—	—	„
88. Łuka	Tarnopol	Narewka	12,0	Narewka	9,0	1	22,5	—	—	1	—	—	—	—	1	—	30	75	75	—	—	—	„
89. Łuplanka Stara	Jałówka	Jałówka	4,0	Krynki	7,0	1	24,2	—	—	—	—	—	—	—	1	1	32	44	44	—	—	—	„
90. Łysków	Łysków	Łysków	0,0	Wołkowysk	38,4	2	100,0	—	—	—	—	—	—	—	2	2	66	206	138	35	30	3	„
91. Malkiewicze	Piaski	Pieski	15,0	Mosty	18,0	1	40,0	—	—	—	—	—	0,6	—	1	—	30	37	30	7	—	—	„
92. Małafiejowce	Tereszki	Werejki	7,0	Roś	18,0	1	15,0	—	—	—	—	—	—	—	1	—	34	38	38	—	—	—	„
93. Masiuki	Biskupice	Wołkowysk 1	5,0	Wołkowysk II. Centr.	4,0	1	48,0	1	48,0	—	1	4 (1)	—	0,2	1	—	34	56	56	—	—	—	„
94. Mąciaki	Podorosk	Podorosk	10,0	Wołkowysk	30,0	1	39,0	1	39,0	—	1	3 (1)	—	1,7	1	—	32	66	55	—	3	8	„
95. Michałki	Świsłocz	Świsłocz	11,0	Świsłocz	11,0	1	67,0	1	67,0	—	—	—	—	—	1	—	30	80	54	8	18	—	„
96. Mieńki	„	Wielka Brzostowica	5,0	Brzostowica	7,0	1	20,0	—	—	—	—	—	—	—	1	—	32	44	44	—	—	—	„
97. Międzyrzecz	Międzyrzecz	Zelwa	10,0	Zelwa	12,0	1	56,7	1	56,7	—	1	3 (1)	0,2	3,1	1	1	40	110	72	7	28	3	„
98. Mikłaszewo	Tarnopol	Narewka	1,0	Narewka	4,0	1	31,5	—	—	1	—	—	—	—	1	—	30	43	43	—	—	—	„
99. Miżewo	Piaski	Pieski	3,0	Mosty	10,0	1	34,6	—	—	—	—	—	—	—	1	2	34	60	52	3	5	—	p.ros.
100. Moczulna	Roś	Roś	6,0	Roś	7,0	2	63,0	1	48,0	—	1	3 (1)	—	—	2	—	62	124	68	31	16	9	p.
101. Mohylowce	Łysków	Łysków	4,0	Wołkowysk	40,0	1	53,8	1	53,8	—	1	3 (1)	—	—	1	—	33	189	189	—	—	—	„
102. Montowty	Mścibów	Mścibów	3,0	Andrzejewicze	4,0	1	30,0	—	—	—	—	—	—	—	1	—	30	51	40	11	—	—	„
103. Mosiewicze	Piaski	Pieski	9,0	Roś	10,0	1	31,1	—	—	—	—	—	0,8	—	1	—	33	66	49	17	—	—	„
104. Moszny	Szydłowice	Wołkowysk	20,0	Andrzejewicze	13,0	1	25,0	—	—	—	—	—	—	—	1	—	30	52	52	—	—	—	„
105. Motosze	Porozów	Porozów	3,0	„	20,0	1	15,0	—	—	—	—	—	—	—	1	—	30	46	25	21	—	—	„
106. Mścibów	Mścibów	Mścibów	0,1	„	2,5	2	48,9	—	—	—	—	—	0,6	—	2	—	63	128	90	6	32	—	„
107. [Niewiarowicze]	[Piaski]	[Pieski]	[14,0]	[Roś]	[9,0]	[1]	[20,0]	—	—	—	—	—	—	—	—	—	—	[32]	[32]	—	—	—	•
108. Niezbudzicze	Jałówka	Jałówka	7,0	Świsłocz	12,0	1	60,0	1	60,0	—	1	4 (1)	0,3	0,8	1	—	34	60	57	2	1	—	p.
109. Nowiki	Łysków	Łysków	5,0	Wołkowysk	35,0	1	22,0	—	—	—	—	—	—	—	1	—	30	63	59	4	—	—	„
110. Nowe Sioło	Roś	Roś	3,0	Roś	4,0	1	48,8	1	48,8	—	1	3 (1)	0,3	—	1	—	34	59	59	—	—	—	„
111. Nowosady	Jałówka	Jałówka	3,0	Świsłocz	13,0	1	13,1	—	—	—	—	—	—	—	1	—	30	40	40	—	—	—	„
112. Nowosady	Tereszki	Werejki	10,0	Roś	14,0	1	36,0	—	—	—	—	—	—	—	1	—	34	55	37	9	9	—	„
113. Nowosiółki	Porozów	Porozów	10,0	Świsłocz	24,0	1	25,0	—	—	—	—	—	—	—	1	—	34	45	40	5	—	—	„

SZKOŁA siedziba, wzgl. nazwa	GMINA w miastach ulica i Nr. domu	URZĄD POCZTOWY Nazwa	URZĄD POCZTOWY Odległość w km.	STACJA KOLEJOWA Nazwa	STACJA KOLEJOWA Odległość w km.	IZBY LEKCYJNE Ogółem liczba	IZBY LEKCYJNE Ogółem pow. w m.²	IZBY LEKCYJNE W budynkach własnych liczba	IZBY LEKCYJNE W budynkach własnych pow. w m.²	INNE IZBY SZKOLNE	MIESZKANIA NAUCZYCIELI W BUDYNKACH WŁASNYCH Mieszkań	MIESZKANIA NAUCZYCIELI W BUDYNKACH WŁASNYCH Izb (w tem kuchen)	GRUNTY SZKOLNE W HEKT. W użyciu szkoły	GRUNTY SZKOLNE W HEKT. W użyciu nauczyciel	NAUCZYCIELE W charakterze etatowych	NAUCZYCIELE W charakterze nieetatowych	GODZIN LEKCYJ TYGODNIOWO	DZIECI ZAPISANE DO SZKOŁY Ogółem	DZIECI ZAPISANE DO SZKOŁY Uczęszczające z odległości —1 km.	1—2 km.	2—3 km.	ponad 3 km.	JĘZYK NAUCZANIA
114. Nowosiółki Wielkie	Roś	Roś	4,0	Roś	4,0	1	46,7	1	46,7	2	1	3 (1)	—	—	1	—	30	60	59	1	—	—	p.
115. Nowy Dwór	Porozów	Porozów	12,0	Świsłocz	25,0	2	58,0	—	—	—	—	—	—	—	2	1	66	127	92	35	—	—	„
116. Ogrodniki	Świsłocz	Świsłocz	8,0	„	10,0	1	32,4	—	—	—	—	—	—	—	1	—	34	56	37	19	—	—	„
117. Olchowo	Roś	Roś	10,0	Roś	11,0	1	17,9	—	—	—	—	—	—	—	1	—	35	41	41	—	—	—	„
118. Ozieranki Duże	Szydłowice	Wołkowysk	12,0	Wołkowysk	12,0	1	19,3	—	—	—	—	—	—	—	1	—	36	42	38	4	—	—	„
119. Pasutycze	Izabelin	Izabelin	6,0	„	11,0	1	59,5	1	59,5	1	1	4 (1)	0,1	1,0	1	1	38	50	35	—	15	—	„
120. Pawluszki	Świsłocz	Wielka Brzostowica	5,0	Brzostowica	5,0	1	24,0	—	—	—	—	—	5,6	—	1	—	32	33	33	—	—	—	„
121. Piaski	Piaski	Pieski	0,5	Mosty	14,0	1	61,9	1	61,9	—	1	3 (1)	0,6	—	1	1	33	51	48	2	1	—	„
122. Piekary	Biskupice	Wołkowysk 1	2,5	Wołkowysk I. Miasto	3,0	1	13,2	—	—	—	—	—	—	—	1	—	31	45	45	—	—	—	„
123. Pieniuha	Międzyrzecz	Zelwa	18,0	Jeziornica	12,0	1	17,5	—	—	—	—	—	—	—	1	—	30	52	52	—	—	—	„
124. Podbołocie	Krzemienica	Wołkowysk	22,0	Zelwa	12,0	2	77,8	1	64,0	—	1	4 (1)	1,0	—	2	—	60	118	118	—	—	—	„
125. Podgruszany	„	„	14,0	Wołkowysk	14,0	1	17,5	—	—	—	—	—	—	—	1	—	35	57	48	—	9	—	„
126. Podorosk	Podorosk	Podorosk	0,3	„	24,0	2	74,0	2	74,0	—	1	3 (1)	—	—	1	—	30	58	42	9	7	—	„
127. Podozierany	Jałówka	Jałówka	10,0	Krynki	6,0	1	64,6	1	64,6	1	1	3 (1)	0,4	—	1	—	34	84	53	31	—	—	„
128. Połonka	Świsłocz	Świsłocz	8,0	Andrzejewicze	7,0	1	23,9	—	—	—	—	—	—	—	1	—	34	60	21	31	8	—	„
129. Porozów	Porozów	Porozów	0,4	Świsłocz	21,0	4	139,3	3	119,5	1	1	3 (1)	—	3,0	5	—	133	259	236	22	—	1	„
130. Pożarki	Tereszki	Werejki	5,0	Wołkowysk I. Miasto	15,0	1	16,3	—	—	—	—	—	—	—	1	1	35	32	20	12	—	—	„
131. Rekście	Krzemienica	Wołkowysk	9,0	Wołkowysk	9,0	1	35,0	1	35,0	—	—	—	—	—	1	—	34	51	51	—	—	—	„
132. Rohożnica Mała	„	Zelwa	12,0	Zelwa	12,0	1	17,2	—	—	—	—	—	—	—	1	—	34	74	72	2	—	—	„
133. Rohożnica Wielka	„	Wołkowysk	20,0	Wołkowysk	20,0	1	29,0	—	—	—	—	—	—	—	1	—	34	54	54	—	—	—	„
134. Roś	Roś	Roś	0,3	Roś	1,5	5	258,5	5	258,5	1	—	—	—	—	8	1	205	305	197	7	101	—	„
135. Rościewicze	Międzyrzecz	Zelwa	10,0	Platenicze	5,0	1	25,0	—	—	—	—	—	—	—	1	—	30	41	36	5	—	—	„
136. Rożki	Świsłocz	Świsłocz	3,0	Świsłocz	5,0	1	24,0	—	—	—	—	—	—	—	1	—	30	49	42	—	—	7	„
137. Rudziewicze	Międzyrzecz	Zelwa	14,0	Zelwa	14,0	1	14,1	—	—	—	—	—	—	—	1	—	30	55	55	—	—	—	„
138. Rupejki	Biskupice	Wołkowysk	7,0	Wołkowysk II. Centr.	6,0	1	16,0	—	—	—	—	—	—	0,6	1	—	34	40	40	—	—	—	„
139. Samarowicze	Krzemienica	Zelwa	7,0	Zelwa	7,0	1	39,8	—	—	—	—	—	—	—	1	—	35	152	152	—	—	—	„
140. Samojłowicze	Piaski	Pieski	6,0	„	21,0	2	80,7	2	80,7	—	2	6 (2)	—	0,5	2	1	64	132	65	57	10	—	„
141. Siemionówka	Tarnopol	Narewka	8,0	Narewka	8,0	1	48,0	—	—	—	—	—	—	—	1	—	30	42	40	2	—	—	„
142. Siewaszki	Podorosk	Podorosk	2,5	Wołkowysk	24,0	1	19,3	—	—	—	—	—	—	—	1	—	30	38	38	—	—	—	„
143. Sławatycze	Międzyrzecz	Zelwa	21,0	Zelwa	21,0	2	70,0	2	70,0	—	1	2 (1)	—	2,2	1	1	36	86	5	37	44	—	„
144. [Snopki]	[Szydłowice]	[Wołkowysk]	[16,0]	[Wołkowysk]	[16,0]	[1]	[20,0]	—	—	—	—	—	—	—	—	—	—	[45]	[45]	—	—	—	[p.]
145. Sobolki	Łysków	Łysków	5,0	„	42,0	1	35,0	—	—	—	—	—	—	—	1	—	32	42	42	—	—	—	p.
146. Straszewo	Jałówka	Gródek k. Białegostoku	3,0	Waliły	4,0	1	38,4	—	—	—	—	—	—	—	1	—	35	40	29	11	—	—	„
147. Strubnica	Piaski	Pieski	5,0	Roś	15,0	1	38,5	—	—	—	—	—	—	—	1	—	34	63	57	6	—	—	„
148. Studzienniki	Porozów	Porozów	6,0	Świsłocz	18,0	1	34,3	—	—	—	—	—	—	—	1	—	34	54	50	4	—	—	„
149. Suchinicze	Krzemienica	Wołkowysk	12,0	Wołkowysk	12,0	1	27,7	—	—	—	—	—	—	—	1	—	33	30	30	—	—	—	„
150. Szurycze	Porozów	Porozów	6,0	Świsłocz	20,0	1	17,5	—	—	—	—	—	—	—	1	—	36	50	50	—	—	—	„
151. Szydłowice	Szydłowice	Wołkowysk	14,0	Andrzejewicze	9,0	2	90,0	2	90,0	—	—	—	—	—	2	1	70	133	20	45	68	—	„
152. Szymki	Jałówka	Jałówka	5,0	Krynki	13,0	2	49,9	—	—	—	—	—	—	—	2	—	60	81	81	—	—	—	„
153. Święcica Wielka	Mścibów	Mścibów	10,0	Andrzejewicze	7,0	2	65,7	2	65,7	2	2	4 (1)	6,0	—	1	—	36	143	58	79	6	—	„
154. Talkowce	Szydłowice	Wołkowysk	17,0	„	10,0	2	86,0	2	86,0	—	1	2 (1)	0,1	0,8	2	—	60	101	89	12	—	—	„
155. Terechowicze	Łysków	Łysków	8,0	Wołkowysk	35,0	1	17,5	—	—	—	—	—	—	—	1	—	30	52	46	6	—	—	„
156. Truńce	Izabelin	Izabelin	8,0	„	22,0	1	15,0	—	—	1	—	—	—	—	1	—	32	35	35	—	—	—	„
157. Ulezły	„	„	3,0	„	14,0	1	19,7	—	—	—	—	—	—	—	1	—	32	52	21	29	2	—	„
158. [Werdomicze]	[Mścibów]	[Mścibów]	[10,0]	[Andrzejewicze]	[7,0]	—	—	—	—	—	—	—	—	—	—	—	—	[41]	[41]	—	—	—	„
159. Werejki	Tereszki	Werejki	0,0	Roś	14,0	1	35,0	1	35,0	—	1	3 (1)	—	—	1	1	34	92	20	47	25	—	p.
160. Wereszczaki	Łysków	Łysków	3,0	Wołkowysk	36,0	1	40,0	—	—	—	—	—	—	—	1	—	32	76	76	—	—	—	„
161. Werobejki	Porozów	Porozów	8,0	Andrzejewicze	12,0	1	24,1	—	—	—	—	—	—	—	1	—	31	55	45	10	—	—	„
162. Werobie	Jałówka	Gródek k. Białegostoku	7,0	Krynki	2,0	1	48,8	—	—	—	—	—	—	—	1	—	33	36	17	13	6	—	„
163. Widziejki	Świsłocz	Świsłocz	6,0	Rudawka	2,0	1	31,6	—	—	—	—	—	—	—	1	—	34	45	45	—	—	—	„
164. Wiechotnica	Roś	Roś	6,0	Roś	7,0	1	24,0	—	—	—	—	—	—	—	1	—	32	57	55	2	—	—	„
165. Wilczuki	Szydłowice	Wołkowysk	13,0	Andrzejewicze	7,0	1	42,3	—	—	—	—	—	—	0,3	1	—	32	75	75	—	—	—	„
166. Wiszniówka	Krzemienica	Zelwa	9,0	Zelwa	8,0	1	18,4	—	—	—	—	—	—	—	1	—	33	29	29	—	—	—	„
167. Wojdziewicze	„	Wołkowysk	17,0	Roś	15,0	1	18,6	—	—	—	—	—	—	—	1	—	34	50	50	—	—	—	„
168. Wojtkiewicze	Biskupice	„	9,0	Wołkowysk	10,0	1	15,0	—	—	—	—	—	—	—	1	—	30	54	50	4	—	—	„
169. Zaleszany	Jałówka	Jałówka	5,0	Świsłocz	11,0	1	38,6	—	—	—	—	—	—	—	1	—	34	78	78	—	—	—	„
170. Zańki	Świsłocz	Świsłocz	3,0	„	5,0	1	37,3	—	—	—	—	—	—	—	1	1	32	63	57	6	—	—	„

SZKOŁA siedziba, wzgl. nazwa	GMINA w miastach ulica i Nr. domu	URZĄD POCZTOWY Nazwa	URZĄD POCZTOWY Odległość w km.	STACJA KOLEJOWA Nazwa	STACJA KOLEJOWA Odległość w km.	IZBY LEKCYJNE Ogółem liczba	IZBY LEKCYJNE Ogółem pow. w m.²	IZBY LEKCYJNE W budynkach własnych liczba	IZBY LEKCYJNE W budynkach własnych pow. w m.²	INNE IZBY SZKOLNE	MIESZKANIA NAUCZYCIELI W BUDYNKACH WŁASNYCH Mieszkań	MIESZKANIA NAUCZYCIELI W BUDYNKACH WŁASNYCH Izb (w tem kuchen)	GRUNTY SZKOLNE W HEKT. W użyciu szkoły	GRUNTY SZKOLNE W HEKT. W użyciu nauczycieli	NAUCZYCIELE W charakterze etatowych	NAUCZYCIELE W charakterze nieetatowych	GODZIN LEKCYJ TYGODNIOWO	DZIECI ZAPISANE DO SZKOŁY Ogółem	DZIECI ZAPISANE DO SZKOŁY Uczęszczające z odległości —1 km.	1—2 km.	2—3 km.	ponad 3 km.	JĘZYK NAUCZANIA
171. Zarudawie	Piaski	Pieski	8,0	Roś	8,0	1	37,2	—	—	—	—	—	—	0,3	1	1	32	74	57	17	—	—	p.
172. Zelwa	Zelwa	Zelwa	0,5	Zelwa	1,5	3	90,3	3	90,3	4	3	7 (2)	—	—	3	2	92	150	—	143	4	3	„
173. Zelwiany	Piaski	Pieski	8,0	Mosty	3,0	1	40,0	—	—	—	—	—	—	—	1	—	30	49	43	—	6	—	„
174. Zelzin	Łysków	Łysków	8,0	Wołkowysk	37,0	1	54,9	1	54,9	1	1	3 (1)	0,7	0,3	1	1	32	130	130	—	—	—	„
175. Zieleniewicze	„	„	13,0	„	40,0	1	22,1	—	—	1	—	—	—	—	1	—	32	59	59	—	—	—	„
176. Żernówka	Izabelin	Izabelin	3,0	Wołkowysk I Miasto	12,0	1	39,0	—	—	—	—	—	—	—	1	1	36	68	68	—	—	—	„
13. Powiat Wysokie Mazowieckie																								
MIASTO:																								
Wysokie Mazowieckie:																								
1. pow. nr. 1 im. Kościuszki	ul. Kościelna	Wysokie Mazowieckie	0,0	Szepietowo	7,5	8	431,9	8	431,9	7	3	8 (2)	0,1	0,8	11	1	208	350	255	51	12	32	p.
2. „ nr. 2	„ Jagiellońska	„	0,2	„	7,5	5	106,7	—	—	2	—	—	—	—	6	1	178	257	255	2	—	—	„
Łapy:																								
3. powszechna nr. 1	„ Kolejowa	Łapy	0,5	Łapy	0,5	(10)	(462,8)	—	—	4	—	—	—	—	14	—	305	454	437	10	7	—	„
4. „ nr. 2	„ „	„	0,5	„	0,5	11	508,2	—	—	—	—	—	—	—	10	2	302	431	247	80	92	12	„
5. „ nr. 3	„	„	0,2	„	0,2	2	64,7	2	64,7	1	1	1 (-)	—	—	2	1	62	96	96	—	—	—	„
Sokoły:																								
6. pow. nr. 1 im. Mickiewicza	„ Kościelna	Sokoły	0,0	Sokoły	1,0	3	141,1	3	141,1	—	1	2 (1)	0,3	1,9	8	—	178	238	156	41	4	37	„
7. „ nr. 2	„ Łapska	„	0,2	„	1,0	3	74,2	2	47,1	—	—	—	—	—	4	—	112	225	225	—	—	—	„
Tykocin:																								
8. pow. im. S. Czarnieckiego	„ Białostocka	Tykocin	0,0	Knyszyn	12,0	6	217,2	4	139,2	1	1	3 (1)	0,1	0,2	9	2	227	324	265	30	4	25	„
9. „ „ E. Orzeszkowej	„	„	1,0	„	12,0	5	118,1	—	—	—	—	—	—	—	7	1	208	312	312	—	—	—	„
WIEŚ:																								
1. Bokiny	Kowalewszczyzna	Łapy	14,0	Łapy	14,0	1	26,1	—	—	—	—	—	—	—	1	1	33	55	55	—	—	—	„
2. Broniszewo	Stelmachowo	Tykocin	6,0	„	21,0	1	17,7	—	—	—	—	—	—	—	1	—	34	40	21	19	—	—	„
3. Bruszewo	Sokoły	Sokoły	3,0	Sokoły	4,0	1	18,0	—	—	—	—	—	—	—	1	1	34	35	35	—	—	—	„
4. Bryki	Szepietowo	Wysokie Mazowieckie	5,0	Szepietowo	7,0	1	40,3	—	—	—	—	—	—	—	1	1	34	44	44	—	—	—	„
5. Brzoski-Tatary	„	„	5,0	„	4,0	2	49,8	—	—	—	—	—	—	—	2	—	60	95	59	36	—	—	„
6. Brzozowo-Antonie	Poświętne	Łapy	13,0	Racibory	4,0	1	25,0	—	—	—	—	—	—	—	1	—	34	37	37	—	—	—	„
7. Brzozowo-Chrzczonki	„	„	12,0	„	7,0	1	22,6	—	—	—	—	—	—	—	1	—	34	61	26	35	—	—	„
8. Chojany-Stankowięta	Wysokie Mazowiec.	Wysokie Mazowieckie	5,0	Wnory Wiechy	8,0	1	22,3	—	—	—	—	—	—	—	1	—	34	69	50	19	—	—	„
9. Ciechanowiec	Klukowo	Ciechanowice	1,8	Czyżew	17,0	2	126,0	1	66,0	—	1	4 (1)	—	0,1	3	—	84	135	135	—	—	—	„
10. Daniłowo	Poświętne	Łapy	5,5	Łapy	5,5	1	19,1	—	—	—	—	—	—	—	1	—	34	45	40	5	—	—	„
11. Dąbrowa-Moczydły	Szepietowo	Szepietowo	5,0	Szepietowo	5,0	1	40,0	—	—	—	—	—	—	—	1	—	34	50	15	10	25	—	„
12. Dąbrowa-Nowa Wieś	„	Wysokie Mazowieckie	15,0	Czyżew	7,0	1	21,0	—	—	—	—	—	—	—	1	—	34	48	48	—	—	—	„
13. Dąbrowa Wielka	„	„	10,0	„	6,0	5	142,7	3	99,8	—	1	3 (1)	—	3,0	5	2	150	217	170	19	25	3	„
14. Dąbrówka Kościelna	„	Szepietowo	2,5	Szepietowo	2,5	3	101,8	3	101,8	—	1	3 (1)	—	1,2	3	1	95	134	90	19	20	5	„
15. Garbowo Nowe	Piszczaty	Kobylin Borzymy	3,0	Wnory Wiechy	9,0	1	30,0	—	—	—	—	—	—	—	1	—	34	59	38	21	—	—	„
16. Gąsówka-Skwarki	Sokoły	Sokoły	7,0	Łapy	6,0	1	24,0	—	—	—	—	—	—	—	1	—	30	49	40	8	1	—	„
17. Gołasze-Górki	Wysokie Mazowiec.	Wysokie Mazowieckie	6,0	Szepietowo	13,0	2	53,3	—	—	—	—	—	—	—	2	—	62	95	30	65	—	—	„
18. Grodzkie Nowe	„	„	15,0	Wnory Wiechy	5,0	1	25,2	—	—	—	—	—	—	—	1	1	34	71	37	34	—	—	„
19. Hodyszewo	Piekuty	Szepietowo	14,0	Racibory	9,0	1	48,8	1	48,8	—	1	3 (1)	0,5	1,0	1	1	34	59	55	4	—	—	„
20. Jabłonka	Wysokie Mazowiec.	Wysokie Mazowieckie	9,0	Szepietowo	16,0	3	73,6	—	—	—	—	—	—	0,8	4	2	93	138	55	38	44	1	„
21. Jabłoń Kościelna	Piekuty	„	8,0	Racibory	3,0	4	121,3	3	90,3	1	1	2 (1)	—	0,4	4	1	113	222	77	96	49	—	„
22. Jamiołki-Piotrowięta	Sokoły	Sokoły	4,0	Sokoły	5,0	1	25,0	—	—	—	—	—	—	—	1	1	34	48	37	11	—	—	„
23. Jeżewo	Stelmachowo	Tykocin	12,0	„	14,0	1	28,0	—	—	—	—	—	—	—	1	—	34	41	41	—	—	—	„
24. Kalinowo Stare	Wysokie Mazowiec.	Wysokie Mazowieckie	8,0	Wnory Wiechy	4,0	2	51,7	—	—	—	—	—	—	—	2	—	60	72	26	40	6	—	„
25. Kamień Rupie	Szepietowo	„	6,0	Szepietowo	7,0	1	30,0	—	—	—	—	—	1,0	—	1	—	34	34	34	—	—	—	„
26. Kapice Stare	Piszczaty	Kobylin Borzymy	6,0	Sokoły	18,0	1	30,6	—	—	—	—	—	—	—	1	—	34	52	36	16	—	—	„

SZKOŁA (siedziba, wzgl. nazwa)	GMINA (w miastach ulica i Nr. domu)	URZĄD POCZTOWY: Nazwa	URZĄD POCZTOWY: Odległość w km.	STACJA KOLEJOWA: Nazwa	STACJA KOLEJOWA: Odległość w km.	IZBY LEKCYJNE: Ogółem: liczba	IZBY LEKCYJNE: Ogółem: pow. w m.²	IZBY LEKCYJNE: W budynkach własnych: liczba	IZBY LEKCYJNE: W budynkach własnych: pow. w m.²	INNE IZBY SZKOLNE	MIESZKANIA NAUCZYCIELI W BUDYNKACH WŁASNYCH: Mieszkań	MIESZKANIA NAUCZYCIELI W BUDYNKACH WŁASNYCH: lzb (w tem kuchen)	GRUNTY SZKOLNE W HEKT.: W użyciu: szkoły	GRUNTY SZKOLNE W HEKT.: W użyciu: nauczycieli	NAUCZYCIELE: W charakterze: etatowych	NAUCZYCIELE: W charakterze: nieetatowych	GODZIN LEKCYJ TYGODNIOWO	DZIECI ZAPISANE DO SZKOŁY: Ogółem	DZIECI ZAPISANE DO SZKOŁY: Uczęszczające z odległości: —1 km.	1—2 km.	2—3 km.	ponad 3 km.	JĘZYK NAUCZANIA
27. Kierzki	Piszczaty	Kobylin Borzymy	4,0	Wnory Wiechy	3,0	1	30,0	—	—	—	—	—	—	—	1	—	36	60	26	34	—	—	p.
28. Klukowo	Klukowo	Szepietowo	11,0	Szepietowo	11,0	3	104,2	3	104,2	1	1	3 (1)	—	2,0	3	1	92	159	69	87	—	3	„
29. Kobylin-Pogorzałki	Kowalewszczyzna	Kobylin Borzymy	3,5	Sokoły	17,0	1	24,2	—	—	1	—	—	—	—	1	1	36	35	35	—	—	—	„
30. Kobylino	Piszczaty	„	0,0	„	12,0	6	191,4	6	191,4	1	1	3 (1)	—	1,1	5	1	148	221	120	49	26	26	„
31. Kostry-Noski	Piekuty	Szepietowo	7,0	Szepietowo	7,0	3	84,8	3	84,8	—	1	3 (1)	0,1	0,9	3	—	96	151	46	100	5	—	„
32. Kostry Stare	Klukowo	„	10,0	„	10,0	1	20,0	—	—	—	—	—	—	—	1	1	34	43	43	—	—	—	„
33. Kostry-Szmejki	„	„	12,0	„	12,0	1	18,0	—	—	—	—	—	—	—	1	1	34	36	36	—	—	—	„
34. Kozarze	„	Ciechanowiec	3,0	Czyżew	20,0	1	38,5	—	—	—	—	—	—	—	1	—	34	54	54	—	—	—	„
35. Kropiwnica-Gajki	Kowalewszczyzna	Kobylin Borzymy	4,0	Sokoły	12,0	1	21,2	—	—	—	—	—	—	—	1	—	34	41	31	10	—	—	„
36. Krzyżewo	„	Sokoły	5,0	„	3,0	1	39,6	—	—	1	—	—	—	—	1	1	34	45	19	26	—	—	„
37. Kuczyn	Klukowo	Ciechanowiec	4,5	Czyżew	18,0	2	65,0	—	—	—	—	—	—	—	1	1	46	114	77	37	—	—	„
38. Kuczyn Stary	Szepietowo	Wysokie Mazowieckie	8,0	„	10,0	1	20,2	—	—	—	—	—	—	—	1	—	34	42	42	—	—	—	„
39. Kulesze Kościelne	Wysokie Mazowiec.	„	12,0	Wnory Wiechy	6,0	3	101,9	1	52,5	—	1	3 (1)	0,1	1,6	3	1	95	156	72	59	20	5	„
40. Kurowo	Kowalewszczyzna	Białystok	32,0	Sokoły	14,0	1	44,1	—	—	—	—	—	—	—	1	1	36	28	19	9	—	—	„
41. Leśniki	Stelmachowo	Tykocin	6,0	Knyszyn	18,0	1	20,0	—	—	—	—	—	—	—	1	1	32	30	30	—	—	—	„
42. Lubowicz Wielki	Klukowo	Ciechanowiec	7,0	Czyżew	15,0	1	26,0	—	—	—	—	—	—	—	1	—	34	38	38	—	—	—	„
43. Łapy-Pluśniaki	Poświętne	Łapy	1,5	Łapy	1,5	2	60,0	—	—	—	—	—	—	—	1	1	34	102	73	6	23	—	„
44. Łopienie-Zyski	Piekuty	Szepietowo	12,0	Racibory	4,0	2	41,3	—	—	—	—	—	—	—	2	1	66	92	69	23	—	—	„
45. Łopuchowo	Stelmachowo	Tykocin	7,0	Białystok	30,0	1	36,0	—	—	—	—	—	—	—	1	—	34	44	44	—	—	—	„
46. Łuniewo Małe	Klukowo	Ciechanowiec	6,0	Czyżew	10,0	1	20,0	—	—	1	—	—	—	—	1	—	34	57	46	11	—	—	„
47. Łupianka Stara	Kowalewszczyzna	Łapy	9,0	Łapy	9,0	2	52,0	—	—	—	—	—	—	—	2	1	62	85	66	—	19	—	„
48. Markowo-Wólka	Piekuty	Szepietowo	17,0	Szepietowo	17,0	1	16,0	—	—	—	—	—	—	—	1	—	34	40	40	—	—	—	„
49. Mazury	Sokoły	Sokoły	7,0	Racibory	4,0	1	21,3	—	—	—	—	—	—	—	1	—	34	45	28	17	—	—	„
50. Miodusy Wielkie	Szepietowo	Wysokie Mazowieckie	11,0	Szepietowo	18,0	1	22,5	—	—	—	—	—	—	—	1	1	34	42	42	—	—	—	„
51. Moczydły-Stanisławowięta	„	Szepietowo	5,0	„	5,0	1	24,8	—	—	—	—	—	—	—	1	—	34	47	41	6	—	—	„
52. Nieciece	Stelmachowo	Tykocin	5,0	Knyszyn	16,0	1	20,0	—	—	—	—	—	—	—	1	—	34	40	28	12	—	—	„
53. Osipy-Wydziory	Wysokie Mazowiec.	Wysokie Mazowieckie	3,0	Szepietowo	10,0	2	59,5	—	—	—	—	—	—	—	2	1	60	93	10	83	—	—	„
54. Perki-Mazowsze	Sokoły	Sokoły	4,0	Sokoły	4,0	1	25,0	—	—	—	—	—	—	—	1	—	34	61	43	14	4	—	„
55. Piekuty Nowe	Piekuty	Szepietowo	10,0	Racibory	7,0	2	36,0	2	36,0	—	1	3 (1)	—	1,3	2	1	66	121	41	59	7	14	„
56. Pietkowo	Poświętne	Łapy	9,0	Łapy	9,0	3	76,7	—	—	1	—	—	—	—	3	1	92	112	110	2	—	—	„
57. Piętki-Basie	Klukowo	Szepietowo	9,0	Szepietowo	9,0	1	20,3	—	—	—	—	—	—	—	1	—	36	36	36	—	—	—	„
58. Płonka Kościelna	Kowalewszczyzna	Łapy	5,0	Łapy	5,0	3	118,3	2	91,3	—	1	3 (1)	—	2,2	4	1	95	127	90	17	20	—	„
59. Poświętne	Poświętne	„	9,0	„	9,0	2	81,2	—	—	—	—	—	—	0,8	2	1	66	124	49	58	16	1	„
60. Pszczółczyn	Kowalewszczyzna	„	16,0	„	16,0	1	24,0	—	—	1	—	—	—	—	1	1	34	40	40	—	—	—	„
61. Racibory Nowe	Piekuty	„	14,0	Racibory	0,5	1	22,5	—	—	—	—	—	—	—	1	1	34	75	65	10	—	—	„
62. Radule	Stelmachowo	Tykocin	10,0	Łapy	19,0	1	30,0	—	—	—	—	—	—	—	1	—	34	69	44	—	25	—	„
63. Roszki-Wodźki	Sokoły	Sokoły	6,0	Sokoły	5,0	1	25,0	—	—	—	—	—	—	—	1	1	34	54	49	5	—	—	„
64. Ruś Nowa	„	„	5,0	Racibory	4,0	1	25,7	—	—	—	—	—	—	—	1	1	32	38	21	17	—	—	„
65. Rzące	„	„	4,0	„	3,0	1	20,0	—	—	—	—	—	—	—	1	1	34	51	36	15	—	—	„
66. Sanniki	Stelmachowo	Tykocin	3,0	Knyszyn	15,0	1	20,0	—	—	—	—	—	—	—	1	1	32	40	37	3	—	—	„
67. Siekierki	„	„	8,0	Białystok	21,0	1	22,3	—	—	—	—	—	—	—	1	1	34	43	38	3	2	—	„
68. Sierki	„	„	3.0	Knyszyn	20,0	1	30,5	—	—	—	—	—	—	—	1	—	34	41	41	—	—	—	„
69. Sikory-Piotrowięta	Piszczaty	Kobylin Borzymy	5,0	Wnory Wiechy	10,0	1	21,2	—	—	—	—	—	—	—	1	1	34	67	32	28	7	—	„
70. Stypułki-Szymany	„	„	6,0	„	4,0	1	24,8	—	—	—	—	—	—	—	1	—	30	57	37	14	6	—	„
71. Szepietowo-Żaki	Szepietowo	Szepietowo	4,0	Szepietowo	4,0	1	18,0	—	—	—	—	—	—	—	1	—	34	57	26	31	—	—	„
72. Średnica-Maćkowięta	„	„	2,0	„	2,0	2	41,0	—	—	—	—	—	—	—	2	—	60	67	53	14	—	—	„
73. Swięck Wielki	„	Wysokie Mazowieckie	7,0	„	10,0	1	16,6	—	—	—	—	—	—	—	1	—	34	47	47	—	—	—	„
74. Tłoczewo	Piekuty	Szepietowo	10,0	Racibory	7,0	1	25,0	—	—	—	—	—	—	—	1	—	34	54	30	24	—	—	„
75. Trojanowo	Klukowo	„	14,0	Szepietowo	14,0	1	22,3	—	—	—	—	—	—	—	1	—	34	56	56	—	—	—	„
76. Truskolasy-Niwisko	Sokoły	Sokoły	3,0	Sokoły	3,0	1	25,0	—	—	—	—	—	—	—	1	1	34	62	23	39	—	—	„
77. Trzeciny	Szepietowo	Wysokie Mazowieckie	6,0	Szepietowo	8,0	1	35,0	—	—	—	—	—	—	—	1	—	34	68	53	15	—	—	„
78. Tybory-Misztale	„	„	6,0	Kosaki	12,0	1	25,0	—	—	—	—	—	—	—	1	1	34	41	27	14	—	—	„
79. Tybory Uszyńskie	Wysokie Mazowiec.	„	7,0	„	5,0	2	45,7	—	—	1	—	—	—	—	2	—	60	97	46	51	—	—	„
80. Waniewo	Kowalewszczyzna	Łapy	14,0	Sokoły	10,0	4	128,4	3	90,1	—	1	2 (1)	0,2	0,2	4	1	120	170	123	29	18	—	„
81. Warele-Filipowicze	Klukowo	Szepietowo	9,0	Szepietowo	9,0	1	27,5	—	—	—	—	—	—	—	1	1	34	44	44	—	—	—	„
82. Wilkowo	Poświętne	Łapy	14,0	Racibory	6,0	2	58,7	—	—	—	—	—	—	—	2	1	62	80	61	—	19	—	„
83. Włosty-Olszanka	Wysokie Mazowiec.	Wysokie Mazowieckie	4,5	Szepietowo	3,0	1	20,0	—	—	—	—	—	—	—	1	1	34	31	31	—	—	—	„

SZKOŁA siedziba, wzgl. nazwa	GMINA w miastach ulica i Nr. domu	URZĄD POCZTOWY Nazwa	URZĄD POCZTOWY Odległość w km.	STACJA KOLEJOWA Nazwa	STACJA KOLEJOWA Odległość w km.	IZBY LEKCYJNE Ogółem liczba	IZBY LEKCYJNE Ogółem pow. w m²	IZBY LEKCYJNE W budynkach własnych liczba	IZBY LEKCYJNE W budynkach własnych pow. w m²	INNE IZBY SZKOLNE	MIESZKANIA NAUCZYCIELI W BUDYNKACH WŁASNYCH Mieszkań	MIESZKANIA NAUCZYCIELI W BUDYNKACH WŁASNYCH Izb (w tem kuchen)	GRUNTY SZKOLNE W HEKT. W użyciu szkoły	GRUNTY SZKOLNE W HEKT. W użyciu nauczycieli	NAUCZYCIELE W charakterze etatowych	NAUCZYCIELE W charakterze nieetatowych	GODZIN LEKCYJ TYGODNIOWO	DZIECI ZAPISANE DO SZKOŁY Ogółem	DZIECI ZAPISANE DO SZKOŁY Uczęszczające z odległości —1 km.	1—2 km.	2—3 km.	ponad 3 km.	JĘZYK NAUCZANIA
84. Wnory Stare	Piszczaty	Kobylin Borzymy	8,0	Wnory Wiechy	4,0	2	45,5	—	—	1	—	—	—	—	2	—	60	104	82	22	—	—	p.
85. Wnory-Wandy	„	„	8,0	„	4,0	1	22,5	—	—	1	—	—	—	—	1	1	34	60	45	15	—	—	„
86. Wnory-Wiechy	Wysokie Mazow.	Wysokie Mazowieckie	10,0	„	2,0	1	22,5	—	—	—	—	—	—	—	1	1	34	68	48	2	18	—	„
87. Wojny-Krupy	Klukowo	Szepietowo	7,0	Szepietowo	7,0	2	30,0	—	—	—	—	—	—	—	3	—	56	114	49	65	—	—	„
88. Wojny-Pogorzel	Szepietowo	„	6,0	„	6,0	1	27,5	—	—	—	—	—	—	—	1	—	34	32	32	—	—	—	„
89. Wólka	Kowalewszczyzna	Łapy	14,0	Łapy	14,0	1	19,8	—	—	—	—	—	—	—	1	1	32	35	35	—	—	—	„
90. Wólka Kosmata	Szepietowo	Wysokie Mazowieckie	7,5	Szepietowo	14,0	1	22,5	—	—	—	—	—	—	—	1	—	34	49	47	2	—	—	„
91. Wyliny-Ruś	Piekuty	Szepietowo	11,0	„	11,0	1	24,0	—	—	—	—	—	—	—	1	1	34	58	58	—	—	—	„
92. Wyszonki Kościelne	Klukowo	„	14,0	„	14,0	2	40,5	—	—	1	—	—	—	—	3	1	92	148	123	25	—	—	„
93. Zdrody Nowe	Poświętne	Łapy	9,0	Racibory	5,0	2	38,0	—	—	—	—	—	—	—	2	—	60	94	37	43	14	—	„
94. Złotorja	Stelmachowo	Choroszcz	4,0	Białystok	12,0	3	129,1	—	—	—	—	—	—	—	3	1	93	126	124	—	—	2	„
95. Żendziany (Rzędziany)	„	Tykocin	9,0	„	19,0	2	63,4	2	63,4	—	1	4 (1)	0,2	0,6	2	1	66	118	51	67	—	—	„
96. [Żochy Nowe]	[Piekuty]	[Szepietowo]	[11,0]	[Szepietowo]	[11,0]	[1]	[25,0]	—	—	—	—	—	—	—	—	—	—	[37]	[35]	[2]	—	—	[p.]

VII. Woj. WILEŃSKIE — PUBLICZNE SZKOŁY POWSZECHNE — 1. Pow. Brasław

SZKOŁA siedziba, wzgl. nazwa	GMINA w miastach ulica i Nr. domu	URZĄD POCZTOWY: Nazwa	URZĄD POCZTOWY: Odległość w km.	STACJA KOLEJOWA: Nazwa	STACJA KOLEJOWA: Odległość w km.	IZBY LEKCYJNE: Ogółem liczba	IZBY LEKCYJNE: Ogółem pow. w m.²	IZBY LEKCYJNE: W budynkach własnych liczba	IZBY LEKCYJNE: W budynkach własnych pow. w m.²	INNE IZBY SZKOLNE	MIESZKANIA NAUCZYCIELI W BUDYNKACH WŁASNYCH: Mieszkań	MIESZKANIA NAUCZYCIELI W BUDYNKACH WŁASNYCH: Izb (w tem kuchen)	GRUNTY SZKOLNE W HEKT.: W użyciu szkoły	GRUNTY SZKOLNE W HEKT.: W użyciu nauczycieli	NAUCZYCIELE: W charakterze etatowych	NAUCZYCIELE: W charakterze nieetatowych	GODZIN LEKCYJ TYGODNIOWO	DZIECI ZAPISANE DO SZKOŁY: Ogółem	DZIECI ZAPISANE DO SZKOŁY: Uczęszczające z odległości —1 km.	1—2 km.	2—3 km.	ponad 3 km.	JĘZYK NAUCZANIA
1. Powiat Brasław																								
MIASTO:																								
—	—	—	—	—	—	—	—	—	—	—	—	—	—	—	—	—	—	—	—	—	—	—	—	—
WIEŚ:																								
1. Brasław	Brasław	Brasław	1,0	Brasław	1,0	6	197,5	4	140,2	1	—	—	0,1	—	8	2	205	283	157	11	34	81	p.
2. Achremowce	„	„	8,0	„	8,0	4	134,1	—	—	—	—	—	—	—	4	2	123	190	99	7	76	8	„
3. Baboryki	Druja	Druja	9,0	Druja	9,0	1	39,3	—	—	—	—	—	—	—	1	1	47	54	23	21	9	1	„
4. Babaszki	Plusy	Plussy k. Brasławia	7,0	Brasław	20,0	2	44,9	—	—	—	—	—	—	—	2	—	58	133	71	36	26	—	„
5. Biciuny	Widze	Widze	9,0	Grytuny	9,0	1	27,9	—	—	—	—	—	—	—	1	—	30	53	33	3	2	15	„
6. [Bielawce]	[Przebrodzie]	[Przebrodzie]	[15,0]	[Brasław]	[45,0]	—	—	—	—	—	—	—	—	—	—	—	—	—	—	—	—	—	„
7. Bildziuki	Nowy Pohost	Nowy Pohost	6,0	„	30,0	1	37,0	—	—	—	—	—	—	—	1	—	32	102	58	10	34	—	p.
8. Bohiń	Bohiń	Opsa	12,0	Opsa	12,0	1	64,4	1	64,4	—	1	3 (1)	—	1,0	1	1	32	80	13	23	41	3	„
9. Borodzienicze	Jody	Jody	9,0	Brasław	20,0	1	28,1	—	—	—	—	—	—	—	1	—	36	121	59	44	18	—	„
10. Bystramowce	Słobódka	Słobódka zawierska	12,0	Drujsk	7,0	2	52,0	—	—	—	—	—	—	—	2	—	66	129	38	47	44	—	„
11. Cieciorki	Jody	Jody	12,0	Brasław	18,0	1	27,7	—	—	—	—	—	—	—	1	—	30	50	37	5	6	2	„
12. Czeress	Czeress	Czeres	1,0	Druja	30,0	2	119,0	2	119,0	1	1	2 (1)	—	1,7	2	—	58	62	23	4	35	—	„
13. Czerniowo	Słobódka	Słobódka zawierska	7,0	Drujsk	1,0	2	88,8	2	88,8	1	1	1 (-)	0,7	—	3	—	73	168	51	47	70	—	„
14. Czeszulańce	Widze	Widze	11,0	Ignalino	20,0	1	36,0	—	—	—	—	—	—	—	1	—	30	55	20	26	9	—	„
15. Czuryłowo Bliskie	Leonpol	Leonpol	6,0	Druja	18,0	1	39,5	—	—	—	—	—	—	—	1	1	34	59	28	6	25	—	„
16. Dąbrowa	Słobódka	Słobódka zawierska	10,0	Drujsk	5,0	2	75,1	—	—	—	—	—	—	—	2	—	66	80	20	30	30	—	„
17. Dowiaty	Jody	Jody	10,0	Brasław	17,0	1	24,9	—	—	—	—	—	—	—	1	1	36	72	24	29	6	13	„
18. Druja	Druja	Druja	0,3	Druja	0,3	5	161,6	—	—	1	—	—	—	—	6	1	188	316	310	—	4	2	„
19. Dryświaty	Dryświaty	Dryświaty	0,0	Turmont	22,0	2	55,0	—	—	—	—	—	—	—	2	1	62	71	45	3	15	8	„
20. Dukiele	Brasław	Bracław	12,0	Brasław	12,0	2	75,1	—	—	—	—	—	—	—	2	—	58	69	17	—	52	—	„
21. Dumaryszki	Plusy	Plussy k. Brasławia	8,0	Słobódka	20,0	1	24,0	—	—	—	—	—	—	—	1	—	30	69	15	16	38	—	„
22. Dworczynie	Opsa	Opsa	7,0	Opsa	7,0	1	42,0	—	—	—	—	—	—	—	1	1	32	68	25	43	—	—	„
23. Dziedzinka	Druja	Druja	12,0	Druja	12,0	1	38,5	—	—	—	—	—	—	—	1	—	30	37	37	—	—	—	„
24. Dziegciary	Brasław	Brasław	15,0	Brasław	15,0	2	37,8	—	—	—	—	—	—	—	2	—	58	88	31	54	—	3	„
25. Gajdy	Rymszany	Rymszany	9,0	Rymszany	9,0	3	104,0	3	104,0	1	—	—	0,8	—	3	1	92	117	34	9	67	7	„
26. Gawrany	Dryświaty	Dryświaty	7,0	Dukszty	24,0	1	35,9	—	—	—	—	—	—	—	1	1	32	49	25	23	1	—	„
27. Gierczany	„	„	10,0	Opsa	9,0	2	89,6	2	89,6	—	1	3 (1)	—	1,0	3	1	88	103	43	10	50	—	„
28. Girjaty	Miory	Miory	5,0	Druja	24,0	1	25,0	—	—	—	—	—	—	—	1	—	30	41	17	6	18	—	„
29. Horanie	„	„	8,0	„	29,0	1	29,3	—	—	—	—	—	—	—	1	—	42	121	64	42	15	—	„
30. Hustaty	Jody	Jody	5,0	Brasław	25,0	2	65,5	—	—	—	—	—	—	—	2	—	52	104	57	23	24	—	„
31. Ikaźń	Przebrodzie	Przebrodzie	10,0	Słobódka	9,0	2	74,3	2	74,3	—	1	3 (1)	0,8	—	2	—	58	89	37	20	32	—	„
32. Jaje	Druja	Druja	8,0	Druja	8,0	1	27,8	—	—	—	—	—	—	—	1	—	30	47	18	14	15	—	„
33. Jankowszczyzna	Przebrodzie	„	11,0	„	11,0	1	25,0	—	—	—	—	—	—	—	1	—	36	55	16	16	11	12	„
34. Janowo	Miory	Miory	10,0	„	28,0	1	24,0	—	—	—	—	—	—	—	1	—	30	34	32	2	—	—	„
35. Janule	Opsa	Opsa	3,0	Opsa	2,5	2	54,0	—	—	—	—	—	—	—	2	—	58	81	37	25	19	—	„
36. Jodegale	Dryświaty	Dryświaty	4,0	„	10,0	1	38,4	—	—	—	—	—	—	—	1	—	30	97	16	15	66	—	„
37. Jodłowicze	Opsa	Opsa	9,0	„	8,5	1	45,5	—	—	—	—	—	—	—	1	—	46	64	34	18	12	—	„
38. Jody	Jody	Jody	0,3	Brasław	27,0	3	176,0	2	128,0	1	1	2 (1)	0,3	—	5	1	145	175	98	54	12	11	„

SZKOŁA SIEDZIBA, WZGL. NAZWA	GMINA W MIASTACH ULICA i Nr. DOMU	URZĄD POCZTOWY		STACJA KOLEJOWA		IZBY LEKCYJNE				INNE IZBY SZKOLNE	MIESZKANIA NAUCZYCIELI W BUDYNKACH WŁASNYCH		GRUNTY SZKOLNE W HEKT.		NAUCZYCIELE		GODZIN LEKCYJ TYGODNIOWO	DZIECI ZAPISANE DO SZKOŁY					JĘZYK NAUCZANIA
		Nazwa	Odległość w km.	Nazwa	Odległość w km.	Ogółem		W budynkach własnych					W użyciu		W charakterze			Ogółem	Uczęszczające z odległości				
						liczba	pow. w m.²	liczba	pow. w m.²		Mieszkań	Izb (w tem kuchen)	szkoły	nauczycieli	etatowych	nieetatowych			—1 km.	1—2 km.	2—3 km.	ponad 3 km.	
39. [Jundziłowo]	[Nowy] Pohost	[Nowy Pohost]	[6,0]	[Brasław]	[45,0]	—	—	—	—	—	—	—	—	—	—	—	—	—	—	—	—	—	
40. Kajaty	Widze	Widze	10,0	Dukszty	17,0	2	112,0	2	112,0	1	1	3 (1)	1,1	—	2	—	58	66	14	37	13	2	p.
41. Kality	Dryświaty	Dryświaty	12,0	Opsa	15,0	3	136,3	3	136,3	1	2	4 (1)	0,5	5,0	3	1	89	160	39	47	53	21	„
42. Karasin	„	„	10,0	Turmont	18,0	1	24,6	—	—	—	—	—	0,9	—	2	—	58	62	21	2	39	—	„
43. Kirylina	Słobódka	Słobódka zawierska	6,0	Słobódka	5,0	2	100,4	2	100,4	—	1	3 (1)	0,8	—	2	1	64	99	51	13	26	9	„
44. Kliszczeniszki	Smołwy	Turmont	7,0	Turmont	7,0	1	52,7	—	—	—	—	—	—	—	1	—	30	63	29	16	10	8	„
45. Kondraciszki	„	„	8,0	„	8,0	1	58,9	—	—	—	—	—	—	—	2	—	58	75	10	15	40	10	„
46. Końce	Dryświaty	Dryświaty	9,0	Grytuny	9,0	1	35,5	—	—	—	—	—	—	—	1	—	37	81	21	34	22	4	„
47. Kozaki	Nowy Pohost	Szarkowszczyzna	5,5	Nowodruck	35,0	1	56,8	1	56,8	—	—	—	—	—	1	—	37	61	20	30	11	—	„
48. Kozakowo	Druja	Druja	7,0	Druja	7,0	1	21,0	—	—	—	—	—	—	—	1	1	33	67	46	10	11	—	„
49. Koziany	Bohiń	Koziany	0,5	Postawy	23,0	3	133,0	2	87,8	1	2	2 (1)	—	—	2	1	66	169	60	72	30	7	„
50. Krasnogórka	Plusy	Plussy k. Brasławia	6,0	Brasław	25,0	2	70,8	2	70,8	—	1	2 (1)	—	0,6	1	1	36	64	20	26	13	5	„
51. Krycewicze	Druja	Druja	14,0	Druja	14,0	1	29,9	—	—	—	—	—	—	—	1	—	30	46	32	14	—	—	„
52. Krzywosielce	Plusy	Plussy k. Brasławia	7,0	Brasław	18,0	1	28,0	—	—	—	—	—	—	—	1	—	30	66	28	28	10	—	„
53. Kumpinie	Opsa	Opsa	8,0	Opsa	8,0	2	73,8	—	—	—	—	—	—	—	2	—	58	122	63	47	12	—	„
54. Lebiedziów	Druja	Druja	12,0	Druja	12,0	1	30,4	—	—	—	—	—	—	—	1	—	30	47	44	—	3	—	„
55. Leonpol	Leonpol	Leonpol	0,0	„	25,0	2	117,0	2	117,0	1	1	3 (1)	—	0,9	2	1	64	90	55	11	24	—	„
56. Linkowszczyzna	Przebrodzie	Przebrodzie	8,0	Brasław	30,0	1	48,0	1	48,0	—	1	3 (1)	—	1,0	1	—	30	34	20	4	10	—	„
57. Łońskie	Jody	Jody	9,0	Woropajewo	35,0	1	22,5	—	—	—	—	—	—	—	1	1	32	40	15	12	13	—	„
58. Łunie	Słobódka	Słobódka zawierska	4,0	Słobódka	5,0	3	129,9	3	129,9	1	—	—	0,7	—	2	—	58	143	75	33	35	—	„
59. Macelany	Dryświaty	Dryświaty	8,0	Grytuny	2,0	1	27,6	—	—	—	—	—	—	—	1	—	30	72	37	29	3	3	„
60. Majszule	Opsa	Brasław	7,0	Brasław	7,0	1	37,2	—	—	—	—	—	—	—	1	—	31	96	21	69	6	—	„
61. Mażany	Rymszany	Rymszany	10,0	Rymszany	10,0	1	31,3	—	—	—	—	—	—	—	1	—	30	61	37	19	5	—	„
62. Medejsze	„	„	6,0	„	6,0	1	21,3	—	—	—	—	—	—	—	1	—	30	50	9	14	24	3	p. l.
63. Miluny	Brasław	Brasław	10,0	Brasław	10,0	1	26,0	—	—	—	—	—	—	—	1	—	30	99	68	17	14	—	p.
64. Miłaszki	Bohiń	Opsa	14,0	Opsa	14,5	1	39,5	1	39,5	1	1	2 (1)	0,1	—	1	2	34	81	13	30	38	—	„
65. Miłoszowo	Druja	Druja	13,0	Druja	13,0	2	136,0	2	136,0	—	2	5 (2)	—	0,6	2	—	59	113	39	17	36	21	„
66. Miory	Miory	Miory	0,5	„	25,0	3	124,0	3	124,0	1	1	3 (1)	—	0,6	4	1	114	210	112	38	30	30	„
67. Niwniki	Przebrodzie	Przebrodzie	4,0	„	20,0	1	56,0	1	56,0	—	1	3 (1)	—	0,6	1	—	30	85	30	40	15	—	„
68. Nowa Wieś	Druja	Druja	5,0	„	5,0	1	49,0	—	—	—	—	—	—	—	1	—	32	82	31	13	23	15	„
69. Nowa Wieś	Opsa	Opsa	4,0	Opsa	4,0	2	57,0	—	—	—	—	—	—	—	2	—	58	85	45	18	22	—	„
70. Opsa	„	„	0,2	„	1,0	4	142,3	3	100,0	1		2 (1)	0,5	—	4	1	122	225	101	38	86	—	„
71. Pelikany	„	„	4,0	Trapsza	3,0	2	85,5	—	—	—	—	—	—	—	2	1	61	129	52	42	32	3	„
72. [Piastuny]	[Czeress]	[Miory]	[7,0]	[Druja]	[27,0]	—	—	—	—	—	—	—	—	—	—	—	—	—	—	—	—	—	•
73. Platerowo	Bohiń	Koziany	10,0	Postawy	35,0	2	88,8	—	—	1	—	—	—	—	2	—	58	156	69	59	28	—	p.
74. Plebańce	Brasław	Brasław	5,0	Brasław	5,5	2	49,9	—	—	—	—	—	—	1,0	2	1	60	100	54	26	17	3	„
75. Plusy	Plusy	Plussy k. Brasławia	0,0	„	27,0	2	78,5	2	78,5	1	1	2 (1)	—	—	2	1	62	117	36	23	54	4	„
76. Pohost Nowy	Nowy Pohost	Nowy Pohost	0,0	„	33,0	3	125,0	3	125,0	1	1	2 (1)	—	1,3	3	2	94	156	116	15	19	6	„
77. Pohost Stary	„ „	„ „	8,0	Głębokie	48,0	1	34,6	—	—	—	—	—	—	—	1	—	34	57	44	6	7	—	„
78. Powiacie	Druja	Druja	16,0	Druja	16,0	1	39,1	—	—	—	—	—	—	—	1	—	30	41	38	3	—	—	„
79. Proszki	Jody	Jody	16,0	Nowodruck	25,0	1	33,9	—	—	—	—	—	—	—	1	—	30	77	52	25	—	—	„
80. Przebrodzie	Przebrodzie	Przebrodzie	0,0	Brasław	25,0	1	45,5	1	45,5	2	1	4 (1)	—	—	1	—	30	74	50	—	19	5	„
81. [Raczniowo]	[Leonpol]	[Leonpol]	[13,0]	[Druja]	[16,0]	—	—	—	—	—	—	—	—	—	—	—	—	—	—	—	—	—	•
82. Radziewszczyzna	Słobódka	Słobódka zawierska	5,5	Słobódka	5,0	2	66,0	—	—	—	—	—	—	—	2	—	58	158	30	79	49	—	p.
83. Rudawa-Okolica	Jody	Brasław	14,0	Brasław	14,0	1	28,0	—	—	—	—	—	—	—	1	1	36	37	27	10	—	—	„
84. Rudzie	Opsa	Opsa	9,0	Opsa	10,0	1	27,5	—	—	—	—	—	—	—	1	1	31	43	10	—	29	4	„
85. Rymszany	Rymszany	Rymszany	0,1	Rymszany	0,1	3	98,8	—	—	1	—	—	—	—	3	1	91	130	66	24	15	25	„
86. Słobódka	Słobódka	Słobódka zawierska	0,3	Słobódka	1,0	4	146,7	4	146,7	1	1	3 (1)	0,1	0,1	4	—	112	180	81	17	67	15	„
87. Smołwy	Smołwy	Smołwy	0,3	Turmont	9,0	1	65,6	1	65,6	—	1	3 (2)	0,3	0,5	1	1	32	63	24	25	6	8	„
88. Sosnówka	Jody	Jody	12,0	Nowodruck	38,0	1	18,9	—	—	—	—	—	—	—	1	—	30	88	83	2	3	—	„
89. Stanisławowo	Opsa	Opsa	12,0	Opsa	13,0	1	24,8	—	—	—	—	—	—	—	1	1	32	53	33	18	2	—	„
90. Stankowicze	Dryświaty	Dryświaty	5,0	Turmont	16,0	2	62,7	—	—	—	—	—	—	—	1	—	27	73	27	24	22	—	„
91. Strylungi	Widze	Widze	7,0	Dukszty	23,0	2	55,0	—	—	—	—	—	—	—	2	—	66	110	50	54	6	—	„
92. Surowszczyzna	Druja	Druja	12,0	Druja	12,0	1	31,2	—	—	—	—	—	1,0	—	1	—	30	43	43	—	—	—	„
93. Szawlany	Jody	Jody	8,0	Brasław	18,0	1	43,2	—	—	—	—	—	—	—	1	—	34	92	62	19	4	7	„
94. [Szczołno]	[Miory]	[Miory]	[9,0]	[Druja]	[14,0]	—	—	—	—	—	—	—	—	—	—	—	—	—	—	—	—	—	•
95. Szlininka	Smołwy	Turmont	1,0	Turmont	1,0	2	38,8	—	—	—	—	—	—	—	3	—	90	113	55	5	50	3	p.

SZKOŁA SIEDZIBA, WZGL. NAZWA	GMINA W MIASTACH ULICA i Nr. DOMU	URZĄD POCZTOWY		STACJA KOLEJOWA		IZBY LEKCYJNE				INNE IZBY SZKOLNE	MIESZKANIA NAUCZYCIELI W BUDYNKACH WŁASNYCH		GRUNTY SZKOLNE W HEKT.		NAUCZYCIELE		GODZIN LEKCYJ TYGODNIOWO	DZIECI ZAPISANE DO SZKOŁY					JĘZYK NAUCZANIA
		Nazwa	Odległość w km.	Nazwa	Odległość w km.	Ogółem		W budynkach własnych					W użyciu		W charakterze			Ogółem	Uczęszczające z odległości				
						liczba	pow. w m.²	liczba	pow. w m.²		Mieszkań	Izb (w tem kuchen)	szkoły	nauczycieli	etatowych	nieetatowych			—1 km.	1—2 km.	2—3 km.	ponad 3 km.	
96. Szurpaki	Jody	Jody	8,0	Nowodruck	36,0	1	39,5	—	—	—	—	—	—	—	1	—	36	96	62	34	—	—	p.
97. [Śniegi]	[„]	[„]	[4,0]	[Brasław]	[25,0]	[2]	[133,0]	[2]	[133,0]	[1]	[1]	[2 (1)]	[0,3]	—	—	—	—	—	—	—	—	—	„
98. [Tararaki]	[Leonpol]	[Leonpol]	[10,0]	[Druja]	[17,0]	—	—	—	—	—	—	—	—	—	—	—	—	—	—	—	—	—	„
99. Teleborniszki	Widze	Widze	6,0	Opsa	15,0	1	28,5	—	—	—	—	—	—	—	1	—	30	63	26	37	—	—	p.
100. Trybuchy	Druja	Druja	8,0	Druja	8,0	1	34,5	—	—	—	—	—	—	—	1	—	30	82	59	11	12	—	„
101. Trypućki	Rymszany	Rymszany	4,0	Rymszany	4,0	1	24,0	—	—	—	—	—	—	—	1	—	30	40	30	10	—	—	„
102. Undraliny	Widze	Widze	12,0	Dukszty	16,0	2	67,4	—	—	—	—	—	—	—	1	—	48	84	61	18	5	—	„
103. Urbany	Brasław	Brasław	14,0	Brasław	14,0	2	84,0	2	84,0	—	1	2 (1)	0,3	—	2	—	58	97	11	28	26	32	„
104. Walcino	Druja	Druja	6,0	Druja	6,0	1	27,0	—	—	—	—	—	—	—	1	—	34	43	15	21	7	—	„
105. Wasilewo	Nowy Pohost	Nowy Pohost	3,0	Nowodruck	50,0	1	27,6	—	—	1	—	—	—	—	1	—	30	51	23	8	20	—	„
106. Wazgielańce	Rymszany	Rymszany	8,0	Rymszany	8,0	1	30,0	—	—	—	—	—	—	—	1	—	30	52	26	11	14	1	„
107. Wiała	Leonpol	Druja	10,0	Druja	10,0	1	39,0	—	—	—	—	—	—	—	1	—	30	52	52	—	—	—	„
108. Widze	Widze	Widze	0,3	Opsa	19,0	3	74,8	—	—	1	—	—	—	—	5	2	152	292	185	36	42	29	„
109. Wieluny	Rymszany	Rymszany	4,0	Rymszany	4,0	1	37,8	—	—	—	—	—	—	—	1	—	30	58	28	19	11	—	„
110. Zahorze	Miory	Miory	5,0	Druja	21,0	1	30,3	—	—	—	—	—	—	—	1	—	30	35	29	6	—	—	„
111. Zajeleńce	Brasław	Brasław	6,0	Brasław	6,0	2	63,0	—	—	—	—	—	—	—	2	—	58	163	47	29	87	—	„
112. Zakory	Jody	Jody	4,0	„	25,0	1	30,0	—	—	—	—	—	—	—	1	1	32	54	32	22	—	—	„
113. Zamosze	„	„	12,0	„	18,0	2	72,0	—	—	—	—	—	1,3	2,0	1	2	44	117	56	21	40	—	„
114. Zaprudzie	Brasław	Brasław	10,0	„	10,0	1	53,0	1	53,0	1	2	4 (1)	0,1	1,0	1	—	30	70	64	6	—	—	„
115. Zaracze	„	„	8,0	„	8,0	3	124,5	3	124,5	2	2	6 (2)	—	6,0	3	—	84	129	29	41	51	8	„
116. Zarzeczany	Jody	Jody	14,0	„	17,0	1	36,0	—	—	—	—	—	—	—	1	—	32	47	30	8	9	—	„
117. Zarzecze	Słobódka	Słobódka zawierska	7,0	Słobódka	8,0	2	72,0	—	—	—	—	—	—	—	2	—	58	105	40	51	14	—	„
118. Żwirbliszki	Widze	Widze	9,0	Ignalino	20,0	2	36,0	—	—	—	—	—	—	—	1	—	30	67	23	20	15	9	„
119. Żdegile	„	„	6,0	Opsa	26,0	1	26,9	—	—	—	—	—	—	—	1	—	30	46	19	13	13	1	„
2. Powiat Dzisna																							
MIASTO:																							
Głębokie:																							
1. powszechna	pl. Karmelicki 6	Głębokie	0,0	Głębokie	2,0	4	172,1	4	172,1	2	1	2 (1)	—	1,1	12	2	348	458	411	28	19	—	p.
Dokszyce:																							
2. powszechna	„ Piłsudskiego	Dokszyce	0,1	Parafjanów	11,0	9	226,6	3	102,2	2	—	—	—	—	9	2	268	337	312	11	6	8	„
Dzisna:																							
3. powszechna	ul. Wileńska 5	Dzisna	0,0	Polewacze	32,0	6	210,9	—	—	3	—	—	—	—	8	2	221	431	408	16	4	3	„
WIEŚ:																							
1. Azarce	Parafjanowo	Parafjanów	5,0	Parafjanów	5,0	1	33,0	—	—	—	—	—	—	—	1	—	32	70	42	14	8	6	„
2. Bachiry	Hermanowicze	Hermanowicze	10,0	Głębokie	25,0	1	36,0	1	36,0	1	—	—	—	—	1	1	32	48	37	—	11	—	„
3. Biały Dwór	„	„	6,0	„	35,0	1	64,0	—	—	—	—	—	—	—	1	—	37	103	51	33	15	4	„
4. Bielany	Mikołajów	Dzisna	13,0	Ziabki	37,0	1	25,0	—	—	—	—	—	—	—	1	—	30	88	36	22	30	—	„
5. Błoszniki	Jazno	Jaźno	10,0	Polewacze	6,0	1	51,0	1	51,0	—	1	3 (1)	—	—	2	1	60	82	32	—	38	12	„
6. Bobrujszczyzna	Prozoroki	Podświlje	8,0	Podświlje	8,0	2	83,5	2	83,5	—	1	2 (1)	0,5	0,5	2	1	55	74	20	18	26	10	„
7. Bojary	Hermanowicze	Hermanowicze	5,0	Głębokie	39,0	1	56,0	—	—	—	—	—	—	—	1	—	38	41	26	15	—	—	„
8. Bojary	Plissa	Podświlje	5,0	Podświlje	5,0	1	27,8	—	—	—	—	—	—	—	1	—	30	50	24	14	12	—	„
9. Borsuki	Porpliszcze	Porpliszcze	5,0	Królewszczyzna	12,0	2	67,7	—	—	1	—	—	—	—	2	—	58	95	76	7	12	—	„
10. Buciłowszczyzna	Głębokie	Głębokie	8,0	„	6,0	1	42,0	—	—	—	—	—	—	—	1	—	34	51	20	11	20	—	„
11. Chodźki	Wierzchnie	Wierzchnie k. Dzisny	3,0	Głębokie	14,0	1	27,0	—	—	—	—	—	—	—	1	1	32	54	28	26	—	—	„
12. Cielesze	Parafjanowo	Parafjanów	2,0	Parafjanów	2,0	2	80,7	—	—	—	—	—	—	—	2	—	61	78	20	41	9	8	„
13. Czeczele	Głębokie	Głębokie	4,0	Głębokie	4,0	1	36,0	—	—	—	—	—	—	—	1	—	36	40	24	16	—	—	„
14. Czerkasy	Parafjanowo	Parafjanów	17,0	Parafjanów	17,0	1	37,8	—	—	—	—	—	—	—	1	—	32	65	60	3	2	—	„
15. Czerniewicze	Czerniewicze	Czerniewicze	0,0	Polewacze	12,0	2	102,8	2	102,8	1	1	3 (1)	—	0,2	2	—	60	135	56	32	36	11	„
16. Czeszki	Prozoroki	Prozoroki	6,0	Ziabki	5,0	1	35,8	—	—	—	—	—	—	—	1	—	30	46	39	—	7	—	„

SZKOŁA siedziba, wzgl. nazwa	GMINA w miastach ulica i Nr. domu	URZĄD POCZTOWY Nazwa	URZĄD POCZTOWY Odległość w km.	STACJA KOLEJOWA Nazwa	STACJA KOLEJOWA Odległość w km.	IZBY LEKCYJNE Ogółem liczba	IZBY LEKCYJNE Ogółem pow. w m.²	IZBY LEKCYJNE W budynkach własnych liczba	IZBY LEKCYJNE W budynkach własnych pow. w m.²	INNE IZBY SZKOLNE	MIESZKANIA NAUCZYCIELI W BUDYNKACH WŁASNYCH Mieszkań	MIESZKANIA NAUCZYCIELI W BUDYNKACH WŁASNYCH Izb (w tem kuchen)	GRUNTY SZKOLNE W HEKT. W użyciu szkoły	GRUNTY SZKOLNE W HEKT. W użyciu nauczycieli	NAUCZYCIELE W charakterze etatowych	NAUCZYCIELE W charakterze nieetatowych	GODZIN LEKCYJ TYGODNIOWO	DZIECI ZAPISANE DO SZKOŁY Ogółem	DZIECI ZAPISANE DO SZKOŁY Uczęszczające z odległości —1 km.	1—2 km.	2—3 km.	ponad 3 km.	JĘZYK NAUCZANIA
17. Dawidki Małe	Plissa	Hołubicze	4,0	Podświlje	7,0	1	63,0	—	—	—	—	—	—	—	1	—	36	53	53	—	—	—	p.
18. Dmitrowszczyzna	Szarkowszczyzna	Szarkowszczyzna	3,0	Nowodruck	33,0	1	33,0	—	—	—	—	—	—	—	1	1	32	46	40	—	2	4	"
19. Dubówka	Łużki	Łużki	1,5	Głębokie	30,0	1	27,0	—	—	—	—	—	—	—	1	—	30	32	32	—	—	—	"
20. Dulin	Wierzchnie	Szarkowszczyzna	9,0	Nowodruck	25,0	1	34,7	—	—	—	—	—	—	—	1	—	30	83	67	4	2	10	"
21. Dwornowo	Łużki	Łużki	5,0	Ziabki	20,0	1	35,7	—	—	—	—	—	—	—	1	—	30	41	24	13	4	—	"
22. Dziatki	Porpliszcze	Porpliszcze	4,0	Parafjanów	8,0	2	94,9	1	57,3	1	1	2 (1)	0,5	0,5	2	—	58	110	52	16	42	—	"
23. Dziechciary	Parafjanowo	Parafjanów	7,0	„	7,0	1	38,4	—	—	—	—	—	—	—	1	—	31	58	58	—	—	—	"
24. Dziedzina	Tumiłowicze	Tumiłowicze	3,0	Królewszczyzna	8,0	1	28,1	—	—	—	—	—	—	—	1	—	30	46	46	—	—	—	"
25. Grabucze	Porpliszcze	Porpliszcze	10,0	„	10,0	1	57,8	1	57,8	1	1	2 (1)	0,6	—	1	—	30	47	33	14	—	—	"
26. Hermanowicze	Hermanowicze	Hermanowicze	0,5	Głębokie	35,0	3	104,0	—	—	3	—	—	—	—	4	—	122	129	73	21	35	—	"
27. Hnieździłowo	Parafjanowo	Dokszyce	8,0	Parafjanów	10,0	1	44,2	1	44,2	—	1	3 (1)	0,3	0,6	1	1	34	68	40	11	17	—	"
28. Hnieździłów	Dokszyce	„	7,0	„	10,0	1	45,5	1	45,5	—	1	3 (1)	—	—	1	1	34	65	65	—	—	—	"
29. Hołubicze	Plissa	Hołubicze	0,0	Podświlje	7,0	1	49,0	1	49,0	1	1	1 (-)	—	—	2	2	59	113	35	36	20	22	"
30. Horki	Prozoroki	Ziabki	6,0	Ziabki	6,0	1	36,0	—	—	—	—	—	—	—	1	—	30	56	56	—	—	—	"
31. Hornostaje	Plissa	Plissa	7,0	„	12,0	1	30,0	—	—	—	—	—	—	—	1	—	30	48	35	8	5	—	"
32. Horowe	Jazno	Jaźno	6,0	Polewacze	17,0	1	29,4	—	—	—	—	—	—	—	1	1	32	91	37	29	18	7	"
33. Hryhorowicze	Mikołajów	Dzisna	14,0	Ziabki	49,0	1	24,0	1	24,0	—	1	2 (1)	—	—	1	—	30	83	35	28	15	5	"
34. Iwanowszczyzna	Dokszyce	Królewszczyzna	3,0	Królewszczyzna	3,0	2	130,0	2	130,0	1	2	2 (-)	—	—	2	—	62	147	64	68	—	15	"
35. Iwańskie	Szarkowszczyzna	Szarkowszczyzna	9,0	Głębokie	25,0	1	39,0	—	—	—	—	—	—	—	1	—	30	59	22	—	37	—	"
36. Janki	Dokszyce	Dokszyce	2,5	Parafjanów	12,5	2	69,0	2	69,0	—	1	3 (1)	0,2	—	2	—	62	110	84	26	—	—	"
37. Jasiewicze	Głębokie	Hołubicze	5,0	Królewszczyzna	8,0	1	40,0	—	—	—	—	—	—	—	1	—	30	61	40	14	7	—	"
38. Jazno	Jazno	Jaźno	0,5	Polewacze	17,0	2	114,0	2	114,0	—	1	3 (1)	—	0,1	2	1	62	124	43	22	42	17	"
39. Kaduszki	„	„	12,0	Ziabki	30,0	1	36,0	1	36,0	—	1	1 (-)	—	—	1	—	30	62	23	21	14	4	"
40. Kamińszczyzna	Głębokie	Głębokie	9,0	Głębokie	11,0	1	38,7	—	—	—	—	—	—	—	2	—	63	73	29	44	—	—	"
41. Kisielewo	Prozoroki	Prozoroki	3,0	Polewacze	3,0	1	30,3	—	—	—	—	—	—	—	1	—	36	50	22	4	24	—	"
42. Klemensowo	Parafjanowo	Parafjanów	12,0	Parafjanów	12,0	1	60,2	—	—	—	—	—	—	—	1	—	32	55	38	17	—	—	"
43. Komajsk	Tumiłowicze	Tumiłowicze	6,0	„	18,0	1	22,0	—	—	—	—	—	—	—	1	—	33	101	94	6	1	—	"
44. Kopylszczyzna	Zalesie	Zalesie dziśnieńskie	5,0	Głębokie	22,0	1	57,4	1	57,4	1	1	2 (1)	—	0,3	1	1	32	32	23	6	3	—	"
45. Koraby	Wierzchnie	Wierzchnie k. Dzisny	7,0	„	12,0	1	30,0	—	—	—	—	—	—	—	1	—	34	42	37	—	5	—	"
46. Koroby-Wincentowo	Głębokie	Głębokie	10,0	„	10,0	1	30,0	—	—	—	—	—	—	—	2	—	35	37	37	—	—	—	"
47. Kowale	„	„	8,0	„	8,0	2	76,0	2	76,0	—	2	3 (1)	—	1,0	2	1	60	87	41	46	—	—	"
48. Kowalewszczyzna	„	„	5,0	„	5,0	1	100,0	—	—	—	—	—	—	—	1	—	33	41	32	9	—	—	"
49. Krasny Ług	Hermanowicze	Hermanowicze	8,0	„	42,0	1	33,3	—	—	—	—	—	—	—	1	—	30	44	8	25	11	—	"
50. Królewszczyzna	Dokszyce	Królewszczyzna	0,1	Królewszczyzna	0,1	1	48,0	—	—	—	—	—	—	—	2	—	60	92	78	7	7	—	"
51. Kruszyno	Porpliszcze	Porpliszcze	3,0	Parafjanów	7,0	1	30,8	—	—	—	—	—	1,0	—	1	—	30	58	40	12	4	2	"
52. Krypule	Parafjanowo	Parafjanów	12,0	„	12,0	1	29,1	—	—	—	—	—	—	—	1	1	32	77	29	17	13	18	"
53. Krzywiczany	Dokszyce	Dokszyce	3,0	„	13,0	1	36,6	—	—	—	—	—	—	—	1	—	30	73	72	1	—	—	"
54. Krzywicze	Plissa	Plissa	3,0	Podświlje	10,0	1	30,0	—	—	—	—	—	—	—	1	—	28	61	59	2	—	—	"
55. Kuchty	Zalesie	Zalesie dziśnieńskie	3,0	Głębokie	14,0	1	40,0	—	—	—	—	—	—	—	1	—	38	62	3	32	16	11	"
56. Kurlandziki	Stefanpol	Stefanpol	4,0	Ziabki	35,0	1	29,3	—	—	—	—	—	—	—	1	—	40	65	34	6	24	1	"
57. Kwacze	Wierzchnie	Wierzchnie k. Dzisny	8,0	Głębokie	14,0	1	41,0	—	—	—	—	—	—	—	1	1	37	86	50	30	6	—	"
58. Kwiecin	Jazno	Jaźno	6,0	Zahacie	17,0	1	27,5	1	27,5	—	1	1 (-)	—	0,3	1	—	31	37	6	6	18	7	"
59. Litowce	Porpliszcze	Porpliszcze	6,0	Królewszczyzna	4,0	2	89,3	1	59,3	—	1	3 (1)	—	—	2	—	58	91	62	18	11	—	"
60. Łaplin	Głębokie	Głębokie	6,0	Głębokie	8,0	2	72,0	—	—	—	—	—	—	—	1	—	30	83	28	41	14	—	"
61. Łastowicze	„	„	8,0	„	7,0	1	39,2	—	—	—	—	—	—	—	1	1	36	65	49	14	2	—	"
62. Łowce	„	„	7,0	„	7,0	1	36,0	—	—	1	—	—	—	—	1	—	30	46	44	2	—	—	"
63. Łozowiki	Hermanowicze	Hermanowicze	8,0	„	42,0	1	29,5	—	—	—	—	—	—	—	1	—	36	56	38	—	—	18	"
64. Łuczajka	Łużki	Łużki	7,0	„	22,0	1	36,0	—	—	—	—	—	—	—	1	—	30	88	69	6	13	—	"
65. Łuczajka I.	Zalesie	Zalesie dziśnieńskie	3,5	„	21,0	1	38,4	—	—	—	—	—	—	—	1	1	38	60	58	2	—	—	"
66. Łużki	Łużki	Łużki	1,0	Podświlje	23,0	5	188,2	5	188,2	3	1	3 (1)	0,4	0,1	7	2	215	424	323	81	12	8	"
67. Malkiewicze	Mikołajów	Dzisna	10,0	Ziabki	25,0	1	30,3	—	—	—	—	—	—	—	1	—	30	66	45	15	6	—	"
68. Michały	Plissa	Podświlje	3,5	Podświlje	3,5	1	22,2	—	—	—	—	—	—	—	1	—	30	50	42	—	8	—	"
69. Miereckie	Głębokie	Głębokie	5,0	Głębokie	5,0	1	20,0	—	—	—	—	—	—	—	1	—	30	76	68	8	—	—	"
70. Mikołajów	Mikołajów	Dzisna	7,5	Ziabki	30,0	2	90,2	2	90,2	—	1	2 (-)	—	0,4	2	1	57	78	34	37	7	—	"
71. Mikołajów	Szarkowszczyzna	Szarkowszczyzna	12,0	Nowodruck	30,0	1	32,5	—	—	—	—	—	—	—	1	—	30	70	5	39	26	—	"
72. Mikulin	Zalesie	Zalesie dziśnieńskie	6,0	Głębokie	17,0	1	31,9	—	—	—	—	—	—	—	1	1	32	48	48	—	—	—	"
73. Miotły	Jazno	Jaźno	9,0	Polewacze	28,0	1	37,1	1	37,1	—	—	—	—	—	1	—	30	76	39	23	14	—	"

SZKOŁA siedziba, wzgl. nazwa	GMINA w miastach ulica i Nr. domu	URZĄD POCZTOWY: Nazwa	URZĄD POCZTOWY: Odległość w km.	STACJA KOLEJOWA: Nazwa	STACJA KOLEJOWA: Odległość w km.	IZBY LEKCYJNE: Ogółem liczba	IZBY LEKCYJNE: Ogółem pow. w m.²	IZBY LEKCYJNE: W budynkach własnych liczba	IZBY LEKCYJNE: W budynkach własnych pow. w m.²	INNE IZBY SZKOLNE	MIESZKANIA NAUCZYCIELI W BUDYNKACH WŁASNYCH: Mieszkań	MIESZKANIA NAUCZYCIELI W BUDYNKACH WŁASNYCH: Izb (w tem kuchen)	GRUNTY SZKOLNE W HEKT.: W użyciu szkoły	GRUNTY SZKOLNE W HEKT.: W użyciu nauczycieli	NAUCZYCIELE: W charakterze etatowych	NAUCZYCIELE: W charakterze nieetatowych	GODZIN LEKCYJ. TYGODNIOWO	DZIECI ZAPISANE DO SZKOŁY: Ogółem	DZIECI ZAPISANE DO SZKOŁY: Uczęszczające z odległości —1 km.	1—2 km.	2—3 km.	ponad 3 km.	JĘZYK NAUCZANIA
74. Mołonka	Szarkowszczyzna	Szarkowszczyzna	3,0	Nowodruck	24,0	1	62,0	1	62,0	—	—	—	—	—	1	—	33	40	31	5	4	—	p.
75. Nadozierze	Plissa	Ziabki	9,0	Ziabki	9,0	1	24,0	—	—	—	—	—	—	—	1	—	41	59	51	2	6	—	„
76. Nieścierowszczyzna	Tumiłowicze	Tumiłowicze	4,0	Parafjanów	26,0	1	60,0	—	—	—	—	—	—	—	1	—	36	101	53	12	32	4	„
77. Nowe Sioło	Plissa	Podświlje	3,0	Podświlje	3,0	1	33,1	—	—	—	—	—	—	—	1	—	38	80	44	12	21	3	„
78. [Obrąb Berezwecki]	[Głębokie]	[Głębokie]	[3,0]	[Głębokie]	[3,0]	—	—	—	—	—	—	—	—	—	—	—	—	—	—	—	—	—	„
79. Obrąb Łastowicki	„	„	6,5	„	6,5	1	32,3	—	—	—	—	—	—	—	1	—	30	39	37	—	2	—	p.
80. [Osowo]	[Dokszyce]	[Dokszyce]	[7,0]	[Królewszczyzna]	[16,0]	—	—	—	—	—	—	—	—	—	—	—	—	—	—	—	—	—	[p.]
81. [Osowo]	[Plissa]	[Plissa]	[8,0]	[Podświlje]	[15,0]	—	—	—	—	—	—	—	—	—	—	—	—	—	—	—	—	—	„
82. Ostrowo	Prozoroki	Ziabki	15,0	„	12,0	1	24,0	—	—	—	—	—	—	—	1	1	35	54	38	10	6	—	p.
83. Papszyce	Wierzchnie	Wierzchnie k. Dzisny	6,0	Głębokie	8,0	2	55,5	2	55,5	1	1	3 (1)	—	—	2	—	50	62	58	4	—	—	„
84. Parafjanowo	Parafjanowo	Parafjanów	0,0	Parafjanów	0,0	6	169,3	—	—	2	2	2 (-)	—	—	9	2	279	307	88	95	104	20	„
85. Plissa	Plissa	Plissa	0,3	Podświlje	8,0	3	102,5	2	83,0	1	—	—	—	—	3	1	90	136	120	9	7	—	„
86. Popki	Zalesie	Zalesie dziśnieńskie	6,0	Głębokie	14,0	1	41,6	—	—	—	—	—	—	—	1	—	30	54	21	31	2	—	„
87. Porpliszcze	Porpliszcze	Porpliszcze	0,0	Królewszczyzna	13,0	4	167,1	4	167,1	1	2	7 (2)	0,3	1,2	5	1	146	229	84	59	56	30	„
88. Porzecze Cerkiewne	Łużki	Łużki	6,0	Podświlje	17,0	2	56,0	1	36,0	—	1	2 (1)	—	—	2	—	61	72	20	22	20	10	„
89. Powińszczyzna	Czerniewicze	Czerniewicze	3,5	Polewacze	5,5	1	32,4	—	—	—	—	—	—	—	1	—	30	79	40	33	6	—	„
90. Proszkowo	Prozoroki	Plissa	7,0	Ziabki	10,0	1	27,0	—	—	—	—	—	0,4	—	1	—	34	54	33	4	16	1	„
91. Prozoroki	„	Prozoroki	0,5	Polewacze	0,5	3	102,0	3	102,0	—	1	3 (1)	—	2,0	2	—	58	155	106	8	41	—	„
92. Prowolniowo	Łużki	Łużki	4,0	Podświlje	20,0	1	30,3	—	—	—	—	—	—	—	1	—	30	59	36	18	5	—	„
93. Psuja	Prozoroki	Ziabki	6,0	Ziabki	6,0	1	60,0	1	60,0	1	1	2 (1)	—	1,4	2	1	62	85	34	30	21	—	„
94. Rohozin	Mikołajów	Dzisna	14,0	„	25,0	1	52,8	—	—	—	—	—	—	—	1	—	36	69	23	36	10	—	„
95. [Sawickie]	[Szarkowszczyzna]	[Szarkowszczyzna]	[7,0]	[Nowodruck]	[20,0]	—	—	—	—	—	—	—	—	—	—	—	—	—	—	—	—	—	„
96. Sinice	Hermanowicze	Hermanowicze	10,0	Głębokie	45,0	1	56,0	—	—	—	—	—	—	—	1	—	31	76	58	16	2	—	p.
97. Sitce Wielkie	Parafjanowo	Parafjanów	7,5	Parafjanów	7,5	3	127,0	3	127,0	1	1	3 (1)	0,1	—	2	1	62	110	69	37	4	—	„
98. Słoboda	Dokszyce	Królewszczyzna	4,0	Królewszczyzna	4,0	1	49,6	1	49,6	—	1	2 (1)	—	—	2	—	30	105	56	39	10	—	„
99. Stefanpol	Stefanpol	Stefanpol	0,0	Ziabki	35,0	1	72,0	1	72,0	—	1	1 (-)	0,1	0,2	1	1	42	72	31	14	10	17	„
100. Stolica	Hermanowicze	Hermanowicze	6,0	Podświlje	27,5	1	36,0	—	—	—	—	—	—	—	1	—	33	97	35	41	21	—	„
101. Struje	Plissa	Plissa	8,0	„	13,0	1	24,0	—	—	—	—	—	—	—	1	—	36	36	24	12	—	—	„
102. Szarabaje	Głębokie	Głębokie	8,0	Głębokie	8,0	1	54,0	—	—	—	—	—	—	—	1	—	36	35	35	—	—	—	„
103. Szarkowszczyzna	Szarkowszczyzna	Szarkowszczyzna	0,0	Nowodruck	27,0	4	121,8	3	85,2	—	1	1 (-)	—	1,1	4	2	122	195	129	17	21	28	„
104. Szczerby	Plissa	Plissa	6,0	Podświlje	12,0	2	73,5	—	—	—	—	—	—	—	2	—	56	140	45	95	—	—	„
105. Szczołkuny	„	„	10,0	Ziabki	7,0	1	48,8	—	—	—	—	—	—	—	1	—	30	50	41	7	2	—	„
106. Szkiele	Szarkowszczyzna	Szarkowszczyzna	6,0	Nowodruck	23,0	1	32,3	—	—	—	—	—	—	—	1	—	30	47	21	14	12	—	„
107. Szkunciki	Hermanowicze	Hermanowicze	6,0	Głębokie	30,0	2	95,5	2	95,5	—	1	3 (1)	—	0,3	2	1	70	136	30	80	26	—	„
108. Szubniki	Głębokie	Głębokie	6,0	„	6,0	1	67,5	—	—	—	—	—	—	—	1	—	36	59	29	21	9	—	„
109. Szumiowce	„	„	4,0	„	4,0	1	33,7	—	—	—	—	—	—	—	1	1	38	50	47	3	—	—	„
110. Szuty	Prozoroki	Prozoroki	3,0	Polewacze	3,0	1	56,0	—	—	—	—	—	—	—	1	—	36	68	51	17	—	—	„
111. Ścianka	Tumiłowicze	Tumiłowicze	2,0	Królewszczyzna	9,0	2	68,4	—	—	—	—	—	—	—	2	—	59	92	54	8	30	—	„
112. Świła	Plissa	Podświlje	2,0	Podświlje	2,0	2	126,1	2	126,1	1	1	1 (-)	—	1,9	2	1	66	139	105	21	13	—	„
113. Targuny	Dokszyce	Dokszyce	6,0	Parafjanów	17,0	1	29,2	—	—	—	—	—	—	—	1	—	31	113	87	—	26	—	„
114. Tumiłowicze	Tumiłowicze	Tumiłowicze	0,0	„	22,0	1	42,9	1	42,9	1	1	1 (1)	—	—	1	—	36	81	33	15	23	10	„
115. Turki Nowe	Parafjanowo	Dokszyce	6,0	„	8,0	1	32,5	—	—	—	—	—	—	—	1	1	34	71	27	32	12	—	„
116. Tuszyno	Plissa	Plissa	3,0	Podświlje	11,0	1	43,8	—	—	—	—	—	—	—	1	—	30	53	45	8	—	—	„
117. Udział	Wierzchnie	Wierzchnie k. Dzisny	7,0	Głębokie	13,0	2	51,9	2	51,9	—	1	1 (-)	—	0,5	2	1	68	108	32	76	—	—	„
118. Ulina Podkarczemna	Łużki	Łużki	10,0	Ziabki	17,0	1	28,0	—	—	—	—	—	—	—	1	2	40	66	48	10	8	—	„
119. Urzecze	Zalesie	Zalesie dziśnieńskie	11,0	Głębokie	16,0	1	33,0	—	—	—	—	—	—	—	1	—	30	24	22	2	—	—	„
120. Uście	Stefanpol	Stefanpol	5,0	„	50,0	1	42,0	—	—	—	—	—	—	—	1	1	32	56	35	21	—	—	„
121. Waśkowicze	Prozoroki	Ziabki	4,0	Ziabki	4,0	1	39,1	—	—	—	—	—	—	—	1	—	30	50	7	29	11	3	„
122. Wielka Wieś	Hermanowicze	Hermanowicze	5,0	Głębokie	30,0	1	45,5	—	—	—	—	—	—	—	1	—	30	65	52	13	—	—	„
123. Wiereciеje II	Łużki	Łużki	5,0	„	25,0	2	66,8	—	—	—	—	—	—	—	2	2	66	114	60	48	5	1	„
124. Wiereńki	Parafjanowo	Parafjanów	7,0	Parafjanów	7,0	1	42,3	—	—	—	—	—	—	—	1	—	31	49	23	7	18	1	„
125. Wierzchnie	Wierzchnie	Wierzchnie k. Dzisny	0,0	Nowodruck	7,0	1	53,9	1	53,9	—	1	2 (1)	—	—	1	2	38	47	29	18	—	—	„
126. Wołodźki	Porpliszcze	Porpliszcze	3,0	Królewszczyzna	7,0	1	57,8	1	57,8	—	1	3 (1)	—	0,1	1	—	34	60	47	10	3	—	„
127. Wołodźkowo	Głębokie	Głębokie	14,0	Podświlje	10,0	1	31,9	—	—	—	—	—	—	—	1	1	37	54	45	9	—	—	„
128. Worgany	Porpliszcze	Porpliszcze	8,0	Głębokie	10,0	1	49,0	—	—	—	—	—	—	—	1	—	30	55	43	—	—	12	„
129. Woronowo	Głębokie	Głębokie	10,0	„	11,0	1	30,8	—	—	—	—	—	—	—	1	1	37	42	33	8	1	—	„
130. Worony	Parafjanowo	Parafjanów	15,0	Parafjanów	15,0	1	37,4	—	—	—	—	—	—	—	1	1	34	68	61	7	—	—	„

SZKOŁA siedziba, wzgl. nazwa	GMINA w miastach ulica i Nr. domu	URZĄD POCZTOWY Nazwa	URZĄD POCZTOWY Odległość w km.	STACJA KOLEJOWA Nazwa	STACJA KOLEJOWA Odległość w km.	IZBY LEKCYJNE Ogółem liczba	IZBY LEKCYJNE Ogółem pow. w m.²	IZBY LEKCYJNE W budynkach własnych liczba	IZBY LEKCYJNE W budynkach własnych pow. w m.²	INNE IZBY SZKOLNE	MIESZKANIA NAUCZYCIELI W BUDYNKACH WŁASNYCH Mieszkań	MIESZKANIA NAUCZYCIELI W BUDYNKACH WŁASNYCH Izb (w tem kuchen)	GRUNTY SZKOLNE W HEKT. W użyciu szkoły	GRUNTY SZKOLNE W HEKT. W użyciu nauczycieli	NAUCZYCIELE W charakterze etatowych	NAUCZYCIELE W charakterze nieetatowych	GODZIN LEKCYJ TYGODNIOWO	DZIECI ZAPISANE DO SZKOŁY Ogółem	DZIECI ZAPISANE DO SZKOŁY Uczęszczające z odległości —1 km.	1—2 km.	2—3 km.	ponad 3 km.	JĘZYK NAUCZANIA
131. Woźniowszczyzna	Parafjanowo	Parafjanów	5,0	Parafjanów	5,0	2	91,2	—	—	2	—	—	—	—	2	—	60	105	75	30	—	—	p.
132. Zabłocie	Jazno	Jaźno	5,0	Ziabki	25,0	1	30,8	—	—	—	—	—	—	—	1	—	30	40	31	8	1	—	„
133. Zabłoć	Dokszyce	Hołubicze	3,0	Podświlje	7,0	1	32,9	—	—	—	—	—	—	—	1	—	30	44	37	6	1	—	„
134. Zaborze	Głębokie	Głębokie	10,0	Głębokie	10,0	2	67,1	2	67,1	—	1	2 (1)	—	—	2	1	64	96	46	—	50	—	„
135. Zalaski	Wierzchnie	Wierzchnie k. Dzisny	3,0	Nowodruck	10,0	1	32,8	—	—	—	—	—	—	—	1	—	30	34	34	—	—	—	„
136. Zalesie	Zalesie	Zalesie dziśnieńskie	2,0	Głębokie	16,0	2	131,0	2	131,0	1	1	2 (1)	0,7	—	2	1	56	72	24	25	23	—	„
137. Zalesie	„	„	0,3	„	18,0	2	92,7	2	92,7	—	1	4 (1)	—	0,7	2	1	64	70	47	14	9	—	„
138. Zalesinki	Łużki	Łużki	2,0	„	30,0	1	34,7	—	—	—	—	—	—	—	1	—	30	38	38	—	—	—	„
139. Zaszcześle	Dokszyce	Hołubicze	6,0	Królewszczyzna	9,0	2	57,8	—	—	—	—	—	—	—	2	—	61	85	32	31	22	—	„
140. Zaułek	Prozoroki	Ziabki	10,0	Ziabki	10,0	1	12,0	—	—	—	—	—	—	—	1	—	30	66	48	11	6	1	„
141. Zaułki I	Plissa	Plissa	4,0	Podświlje	12,0	1	31,5	—	—	—	—	—	—	—	1	—	30	57	55	2	—	—	„
142. Ziabki	Prozoroki	Ziabki	0,0	Ziabki	0,0	3	62,0	—	—	1	—	—	—	—	3	—	96	121	70	20	17	14	„
143. Żabinka	Głębokie	Głębokie	4,5	Głębokie	5,5	1	36,0	—	—	—	—	—	—	—	1	—	30	71	32	34	5	—	„
3. Powiat Mołodeczno																							
MIASTO:																							
Radoszkowicze:																							
1. powszechna	ul. Pocztowa 4	Radoszkowicze	0,0	Olechnowicze	10,0	5	300,2	5	300,2	5	2	4 (2)	0,1	0,2	5	4	186	189	174	8	4	3	p.
WIEŚ:																							
1. Bakszty	Gródek	Gródek k. Mołodeczna	6,0	Olechnowicze	14,0	1	33,9	—	—	—	—	—	—	—	3	—	30	36	29	2	5	—	„
2. Berczowce	„	Chołchło	3,0	Połoczany	14,0	1	40,5	—	—	—	—	—	—	—	1	2	37	73	52	20	1	—	„
3. Bienica	Bienica	Zalesie k. Smorgoń	8,0	Zalesie k. Wilna	8,0	2	85,5	2	85,5	—	1	3 (1)	0,5	—	2	1	64	95	39	35	12	9	„
4. Bojary-Turce	Lebiedziew	Lebiedziew	8,0	Prudy	1,3	1	48,0	—	—	—	—	—	—	—	1	1	39	95	62	15	18	—	„
5. Bruskowszczyzna	Mołodeczno	Chożów k. Mołodeczna	3,0	Mołodeczno	8,0	1	30,4	—	—	—	—	—	—	—	1	1	36	101	74	27	—	—	„
6. Buchowszczyzna Nowa	„	Mołodeczno	2,5	„	0,0	4	119,4	4	119,4	—	1	3 (1)	—	0,8	3	2	90	221	205	11	3	2	„
7. Chołchło	Gródek	Chołchło	0,0	Połoczany	15,0	2	108,5	2	108,5	—	1	3 (1)	0,2	0,3	2	2	66	110	46	51	3	10	„
8. Chożów	Mołodeczno	Chożów k. Mołodeczna	0,0	Mołodeczno	8,0	2	90,0	2	90,0	—	1	1 (-)	—	—	2	2	68	70	68	—	—	2	„
9. Ciurle	„	Mołodeczno	5,0	„	5,0	2	40,0	—	—	—	—	—	—	—	2	1	66	71	30	41	—	—	p. b.
10. Drowasze	Gródek	Gródek k. Mołodeczna	4,0	Olechnowicze	12,0	1	72,0	—	—	—	—	—	—	0,1	1	—	37	46	46	—	—	—	p.
11. Gościły	„	„	3,5	„	7,5	1	39,0	—	—	—	—	—	—	—	1	1	36	47	19	25	3	—	„
12. Gródek	„	„	0,5	„	12,0	5	194,4	4	164,4	2	5	8 (1)	0,2	0,2	5	2	161	169	60	47	33	29	„
13. Hranicze	Krasne	Krasne n. Uszą	10,0	Usza	10,0	1	62,3	1	62,3	—	1	4 (1)	—	0,8	1	1	32	57	50	7	—	—	„
14. Hruzdowo	Lebiedziew	Lebiedziew	8,0	Połoczany	3,0	1	30,0	1	30,0	—	1	1 (-)	—	—	1	1	38	42	42	—	—	—	„
15. Ignatowo	Gródek	Jarszewicze	8,0	Olechnowicze	28,0	1	112,0	—	—	—	—	—	—	—	1	—	36	55	14	24	17	—	„
16. Jarszewicze	„	„	0,3	„	18,0	1	30,0	1	30,0	1	1	3 (1)	—	0,3	1	1	44	119	38	57	—	24	„
17. Jeśmanowce	„	„	3,0	„	16,0	2	61,4	—	—	—	—	—	—	—	2	—	60	80	70	5	3	2	„
18. Klimonty	Radoszkowicze	Radoszkowicze	7,5	Usza	17,0	1	42,0	—	—	—	—	—	—	—	1	1	32	47	43	4	—	—	„
19. Kłoczkowo	Bienica	Zalesie k. Smorgoń	15,0	Zalesie k. Wilna	15,0	1	24,8	—	—	—	—	—	—	—	1	—	30	46	25	9	12	—	„
20. Krasne	Krasne	Krasne n. Uszą	1,0	Usza	1,0	3	136,5	3	136,5	1	1	3 (1)	—	1,7	4	2	100	187	126	33	14	14	„
21. Lebiedziew	Lebiedziew	Lebiedziew	0,5	Prudy	7,0	3	134,8	2	99,0	1	1	3 (1)	—	0,9	4	2	128	185	140	6	35	4	„
22. Łoszany	Bienica	Zalesie k. Smorgoń	12,0	Zalesie k. Wilna	12,0	1	24,0	—	—	—	—	—	2,0	—	1	1	32	33	31	—	—	2	„
23. Marków	Lebiedziew	Lebiedziew	9,0	Prudy	6,0	2	174,9	2	174,9	1	3	4 (1)	0,1	—	2	1	72	204	107	37	60	—	p. b.
24. Miasota	Krasne	Krasne n. Uszą	4,0	Usza	4,0	1	40,0	—	—	—	—	—	—	—	1	1	32	77	71	6	—	—	p.
25. Michniewicze	Bienica	Zalesie k. Smorgoń	1,0	Zalesie k. Wilna	1,0	2	102,4	2	102,4	—	—	—	—	0,2	3	—	90	85	42	30	4	9	„
26. Mickiewicze	„	„	9,0	„	9,0	2	113,7	2	113,7	—	1	3 (1)	—	—	2	1	64	69	47	17	—	5	„
27. Mojsicze	Mołodeczno	Chożów k. Mołodeczna	1,5	Mołodeczno	8,0	1	19,1	—	—	—	—	—	—	—	1	2	44	74	74	—	—	—	„
28. Mołodeczno	„	Mołodeczno	0,0	„	3,0	5	171,2	5	171,2	3	1	3 (1)	—	0,5	7	2	207	253	73	133	18	29	„
29. Moroski	Lebiedziew	Lebiedziew	2,5	Prudy	5,0	1	35,0	—	—	—	—	—	—	—	1	1	36	54	44	10	—	—	„
30. Myślewicze	Mołodeczno	Mołodeczno	6,0	Mołodeczno	3,0	1	33,6	—	—	—	—	—	—	—	1	—	36	54	49	5	—	—	„
31. Nasiłowo	Lebiedziew	Lebiedziew	5,0	„	5,0	2	78,5	2	78,5	1	—	—	—	—	1	1	40	126	43	83	—	—	p. b.
32. Ordzieje	Bienica	Zalesie k. Smorgoń	4,0	Zalesie k. Wilna	4,0	1	30,8	—	—	—	—	—	—	—	1	—	39	41	23	11	7	—	p.
33. Ostaszki	„	Lebiedziew	7,0	Prudy	8,0	1	56,0	—	—	—	—	—	—	—	1	2	36	27	27	—	—	—	„

SZKOŁA siedziba, wzgl. nazwa	GMINA w miastach ulica i Nr. domu	URZĄD POCZTOWY Nazwa	URZĄD POCZTOWY Odległość w km.	STACJA KOLEJOWA Nazwa	STACJA KOLEJOWA Odległość w km.	IZBY LEKCYJNE Ogółem liczba	IZBY LEKCYJNE Ogółem pow. w m.²	IZBY LEKCYJNE W budynkach własnych liczba	IZBY LEKCYJNE W budynkach własnych pow. w m.²	INNE IZBY SZKOLNE	MIESZKANIA NAUCZYCIELI W BUDYNKACH WŁASNYCH Mieszkań	MIESZKANIA NAUCZYCIELI W BUDYNKACH WŁASNYCH Izb (w tem kuchen)	GRUNTY SZKOLNE W HEKT. W użyciu szkoły	GRUNTY SZKOLNE W HEKT. W użyciu nauczycieli	NAUCZYCIELE W charakterze etatowych	NAUCZYCIELE W charakterze nieetatowych	GODZIN LEKCYJ TYGODNIOWO	DZIECI ZAPISANE DO SZKOŁY Ogółem	DZIECI ZAPISANE DO SZKOŁY Uczęszczające z odległości —1 km.	1—2 km.	2—3 km.	ponad 3 km.	JĘZYK NAUCZANIA
34. Piotrowszczyzna	Gródek	Gródek k. Mołodeczna	5,0	Olechnowicze	8,0	1	37,8	—	—	—	—	—	—	—	1	1	36	43	38	—	5	—	p.
35. Plebanja	Krasne	Krasne n. Uszą	3,0	Usza	4,0	1	49,1	1	49,1	—	1	2 (1)	—	—	1	1	36	78	64	—	—	14	„
36. Ponizie	Bienica	Zalesie k. Smorgoń	6,0	Zalesie k. Wilna	6,0	1	33,6	—	—	—	—	—	—	—	1	1	33	61	30	9	22	—	„
37. Powiażyn	Radoszkowicze	Radoszkowicze	3,0	Olechnowicze	10,0	1	20,0	—	—	—	—	—	—	—	1	2	35	50	30	20	—	—	„
38. Pronczejkowo	Gródek	Gródek k. Mołodeczna	6,0	Mołodeczno	20,0	1	32,5	—	—	—	—	—	—	—	1	—	32	36	29	7	—	—	„
39. Radziewce	Krasne	Krasne n. Uszą	6,0	Usza	7,0	1	33,6	—	—	1	—	—	—	—	1	—	38	70	66	4	—	—	„
40. Rajewszczyzna	Mołodeczno	Mołodeczno	6,0	Mołodeczno	8,0	2	94,8	2	94,8	1	4	5 (1)	—	0,1	2	1	62	112	46	28	19	19	„
41. Rymcele	Bienica	Zalesie k. Smorgoń	14,0	Zalesie k. Wilna	14,0	1	34,3	—	—	—	—	—	—	—	1	1	32	37	30	7	—	—	„
42. Saki	Lebiedziew	Lebiedziew	4,0	Mołodeczno	8,0	1	29,2	—	—	—	—	—	—	—	1	1	37	82	61	21	—	—	„
43. Sinki	Bienica	Zalesie k. Smorgoń	8,0	Zalesie k. Wilna	8,0	1	14,4	—	—	—	—	—	—	—	1	2	34	51	36	8	4	3	„
44. Siwica	„	„	6,0	„	6,0	2	49,2	—	—	—	—	—	—	—	2	—	60	94	56	38	—	—	„
45. Skoworodszczyzna	„	Lebiedziew	3,0	Prudy	5,0	1	31,4	—	—	—	—	—	—	—	1	1	36	63	41	7	15	—	„
46. Surynty	Krasne	Krasne n. Uszą	3,0	Usza	3,0	1	33,1	—	—	—	—	—	—	—	1	—	34	51	22	15	14	—	„
47. Sycewicze	Radoszkowicze	Radoszkowicze	7,0	„	13,0	2	94,7	1	61,6	—	1	4 (1)	0,1	0,5	2	1	61	59	49	10	—	—	p. b.
48. Tokarzewszczyzna	Gródek	Gródek k. Mołodeczna	7,0	Olechnowicze	4,0	1	29,7	—	—	—	—	—	—	—	1	1	46	50	37	12	1	—	p.
49. Ułanowszczyzna	Krasne	Krasne n. Uszą	7,0	Usza	7,5	1	64,0	1	64,0	—	1	4 (1)	0,2	0,9	1	1	38	104	40	29	35	—	„
50. Usza	„	Olechnowicze	3,0	Olechnowicze	3,0	1	59,3	1	59,3	—	1	1 (-)	—	1,1	1	2	40	105	64	24	13	4	„
51. Wołodźki	Radoszkowicze	Radoszkowicze	4,0	„	5,0	1	45,5	—	—	—	—	—	—	—	1	1	36	48	41	6	1	—	„
52. Zahorze	Bienica	Zalesie k. Smorgoń	7,0	Zalesie k. Wilna	7,0	1	33,9	—	—	—	—	—	—	—	1	—	30	34	27	7	—	—	„
53. Zalesie	„	„	0,0	„	0,0	4	61,6	—	—	1	—	—	—	—	2	2	64	91	19	20	52	—	„
54. Zaśkiewicze	„	„	4,0	„	4,0	3	119,8	3	119,8	1	1	2 (1)	0,5	—	3	1	100	187	66	68	53	—	„

4. Powiat Oszmiana

MIASTO:																							
Oszmiana:																							
1. powszechna	ul. Boruńska 9	Oszmiana (miasto)	0,0	Oszmiana	17,0	9	371,0	—	—	3	—	—	—	—	16	2	355	417	337	32	18	30	p.
2. „	„ Piłsudskiego 56	„	0,0	„	17,0	2	78,1	2	78,1	—	—	—	—	—	2	1	62	59	59	—	—	—	„
3. „	przedm. Św. Ducha	„	2,0	„	19,0	1	30,0	—	—	—	—	—	—	—	1	—	30	51	33	18	—	—	„
Smorgonie:																							
4. powszechna	pl. Piłsudskiego	Smorgonie	0,5	Smorgonie	1,5	6	210,9	3	119,4	2	2	6 (2)	1,1	—	8	2	242	391	305	80	1	5	„
WIEŚ:																							
1. Antony	Grażyszki	Oszmiana (miasto)	7,0	Oszmiana	24,0	1	30,0	—	—	—	—	—	—	—	1	—	33	50	16	34	—	—	„
2. Bajby	Smorgonie	Smorgonie	9,0	Zalesie k. Wilna	4,0	1	35,8	—	—	—	—	—	—	—	1	1	36	91	27	64	—	—	„
3. Bałwaniszki	Holszany	Holszany	7,0	Oszmiana	23,0	2	68,9	—	—	—	—	—	—	—	2	—	58	71	61	10	—	—	„
4. Bazary	Krewo	Krewo	8,0	Smorgonie	12,0	1	30,0	—	—	—	—	—	—	—	1	—	30	35	7	26	2	—	„
5. Bieniuny	Holszany	Holszany	10,0	Bohdanów	7,0	2	69,5	—	—	—	—	—	—	—	2	1	64	74	35	39	—	—	„
6. Bierwienice	Polany	Oszmiana (miasto)	3,0	Oszmiana	14,0	1	36,0	—	—	—	—	—	—	—	1	—	35	38	32	6	—	—	„
7. Bijuciszki	Holszany	Holszany	7,0	Bohdanów	12,0	1	30,0	—	—	—	—	—	—	—	1	1	38	43	43	—	—	—	„
8. Blikany	Polany	Hudogaj	7,0	Kamionka	2,5	1	30,0	—	—	—	—	—	—	—	1	1	36	44	21	23	—	—	„
9. Borcie	Grażyszki	Grażyszki	9,0	Oszmiana	40,0	2	67,1	2	67,1	—	1	2 (1)	—	—	2	1	64	88	47	39	2	—	„
10. Boruny	Kucewicze	Oszmiana (dw. kol.)	21,0	„	24,0	2	64,8	—	—	—	—	—	—	—	4	—	66	79	32	10	33	4	„
11. Bukaty	Holszany	Bohdanów	3,0	Bohdanów	6,0	1	48,0	—	—	—	—	—	—	—	1	1	32	37	14	23	—	—	„
12. Buniany	Grażyszki	Grażyszki	12,0	Gudogaj	28,0	1	18,5	—	—	—	—	—	—	—	1	1	36	46	46	—	—	—	„
13. Chorążyszki	Polany	Oszmiana (miasto)	5,0	„	18,0	1	30,3	—	—	—	—	—	—	—	1	—	33	45	20	25	—	—	„
14. Chwiecewicze	Smorgonie	Smorgonie	10,0	Smorgonie	9,0	1	36,4	—	—	—	—	—	—	—	1	1	32	28	21	7	—	—	„
15. Ciełżyszki	Polany	Oszmiana (miasto)	8,0	Gudogaj	14,0	2	76,0	—	—	2	—	—	—	2,0	2	1	62	66	20	30	16	—	„
16. Cimuty	„	„	10,0	„	22,0	1	12,0	—	—	—	—	—	—	—	1	1	32	57	14	43	—	—	„
17. Cudzieniszki	„	„	17,0	„	12,0	2	72,8	2	72,8	—	1	1 (1)	1,0	—	3	1	107	138	70	51	11	6	„
18. Czarny Ług	Holszany	Bohdanów	6,0	Wojgiany	3,0	1	39,0	—	—	—	—	—	—	—	1	1	33	33	13	8	8	4	„
19. Czerkasy	Krewo	Krewo	8,0	Smorgonie	14,0	1	24,8	—	—	—	—	—	—	4,7	1	—	34	79	63	16	—	—	„
20. Dachny	„	„	7,0	Horodźki	8,0	1	24,8	—	—	—	—	—	—	—	1	—	34	30	9	21	—	—	„

SZKOŁA siedziba, wzgl. nazwa	GMINA w miastach ulica i Nr. domu	URZĄD POCZTOWY nazwa	URZĄD POCZTOWY odległość w km.	STACJA KOLEJOWA nazwa	STACJA KOLEJOWA odległość w km.	IZBY LEKCYJNE ogółem liczba	IZBY LEKCYJNE ogółem pow. w m.²	IZBY LEKCYJNE w budynkach własnych liczba	IZBY LEKCYJNE w budynkach własnych pow. w m.²	INNE IZBY SZKOLNE	MIESZKANIA NAUCZYCIELI W BUDYNKACH WŁASNYCH mieszkań	MIESZKANIA NAUCZYCIELI W BUDYNKACH WŁASNYCH izb (w tem kuchen)	GRUNTY SZKOLNE W HEKT. w użyciu szkoły	GRUNTY SZKOLNE W HEKT. w użyciu nauczycieli	NAUCZYCIELE w charakterze etatowych	NAUCZYCIELE w charakterze nieetatowych	GODZIN LEKCYJ TYGODNIOWO	DZIECI ZAPISANE DO SZKOŁY ogółem	DZIECI ZAPISANE DO SZKOŁY uczęszczające z odległości —1 km.	1—2 km.	2—3 km.	ponad 3 km.	JĘZYK NAUCZANIA
21. Daukszyszki	Soły	Soły	8,0	Oszmiana	5,0	2	59,4	—	—	—	—	—	—	—	2	—	60	83	50	24	9	—	p.
22. Debesie	Polany	Oszmiana (miasto)	10,0	Kamionka	4,0	1	34,3	—	—	—	—	—	—	—	1	—	36	44	28	16	—	—	„
23. Debiesie	Graużyszki	„	5,0	Oszmiana	22,0	1	16,0	—	—	—	—	—	—	0,7	1	—	34	42	27	15	—	—	„
24. Dokurniszki	Soły	Oszmiana (dw. kol.)	0,8	„	0,8	1	36,2	—	—	—	—	—	—	—	1	—	34	59	56	3	—	—	„
25. Dorże	Graużyszki	Graużyszki	8,0	Juraciszki	20,0	1	45,0	—	—	—	—	—	—	—	1	1	32	53	35	18	—	—	„
26. Dowłany	Dziewieniszki	Dziewieniszki	10,0	Bieniakonie	30,0	1	33,6	—	—	—	—	—	—	—	1	1	38	80	35	15	30	—	„
27. Drahlowce	Holszany	Holszany	3,0	Bohdanów	8,0	1	35,8	—	—	—	—	—	—	1,0	1	1	32	42	41	1	—	—	„
28. [Dziedziule]	[Dziewieniszki]	[Dziewieniszki]	[6,0]	[Bieniakonie]	[20,0]	[1]	[24,0]	—	—	—	—	—	—	—	—	—	—	[39]	[39]	—	—	—	[p.]
29. Dziewieniszki	„	„	0,0	„	20,0	5	165,9	—	—	1	—	—	—	1,5	3	1	105	152	52	57	20	23	p.
30. Gabrjałowszczyzna	Graużyszki	Graużyszki	4,0	Oszmiana	27,0	1	77,0	—	—	—	—	—	—	—	1	2	36	56	24	24	8	—	„
31. Gaucie	Soły	Soły	5,0	Soły	5,0	1	33,0	—	—	—	—	—	—	—	1	—	31	56	49	7	—	—	„
32. Giejstuny	Holszany	Holszany	8,0	Bohdanów	12,0	2	60,5	—	—	—	—	—	—	—	2	—	60	63	34	29	—	—	„
33. Gieniowce	Kucewicze	Kucewicze	5,0	Oszmiana	19,0	1	34,5	—	—	—	—	—	—	—	1	—	33	47	39	5	3	—	„
34. Glinno	Krewo	Krewo	10,0	Smorgonie	12,0	1	25,5	1	25,5	—	—	—	—	—	1	2	38	40	34	6	—	—	„
35. Gojdzie	Soły	Soły	6,0	Soły	6,0	1	8,8	—	—	—	—	—	—	—	1	—	34	48	43	5	—	—	„
36. Golgieniszki	Polany	Oszmiana (miasto)	17,0	Gudogaj	20,0	1	17,5	—	—	—	—	—	—	—	1	1	38	37	34	3	—	—	„
37. Graużyszki	Graużyszki	Graużyszki	0,2	Oszmiana	29,0	3	128,0	3	128,0	1	1	1 (-)	—	—	3	2	100	150	56	88	6	—	„
38. Gudohaje	Polany	Hudogaj	4,0	Gudogaj	4,0	2	54,8	—	—	—	—	—	—	—	2	1	60	99	59	12	21	7	„
39. Gudohaje	„	„	0,0	„	0,0	3	57,3	—	—	—	—	—	—	—	3	—	98	123	31	78	8	6	„
40. Gudzienięta	Kucewicze	Kucewicze	3,0	Soły	12,0	1	30,3	—	—	—	—	—	—	—	1	1	30	45	43	2	—	—	„
41. Hawienowicze	Smorgonie	Smorgonie	5,0	Smorgonie	4,0	1	26,4	—	—	—	—	—	—	—	1	1	34	38	35	3	—	—	„
42. Holszany	Holszany	Holszany	0,1	Bohdanów	12,0	6	182,7	—	—	1	—	—	—	—	4	2	128	215	186	25	4	—	„
43. Jalcientany Wielkie	Soły	Soły	12,0	Soły	13,0	2	58,6	—	—	—	—	—	—	—	2	—	60	77	31	13	33	—	„
44. Jankańce	Polany	Oszmiana (miasto)	15,0	Kiena	18,0	1	22,8	—	—	—	—	—	—	—	1	1	32	59	41	11	4	3	„
45. Jurgielany	Dziewieniszki	Dziewieniszki	5,0	Bieniakonie	22,0	1	35,0	—	—	—	—	—	—	—	1	—	30	45	26	11	3	5	„
46. Kajecienięta Wielkie	Holszany	Holszany	5,0	Bohdanów	10,0	1	35,0	—	—	—	—	—	—	3,5	1	—	34	32	25	7	—	—	„
47. Kamienica	Krewo	Krewo	3,0	Soły	18,0	1	20,5	—	—	—	—	—	—	4,1	1	2	40	55	26	20	9	—	„
48. Kamionka	Holszany	Holszany	6,0	Bohdanów	18,0	1	40,2	—	—	—	—	—	—	—	1	1	32	44	43	1	—	—	„
49. Kazarezy	Graużyszki	Graużyszki	8,0	Oszmiana	32,0	1	36,0	—	—	—	—	—	—	—	1	1	36	58	47	11	—	—	„
50. Kiby	„	„	12,0	Gudogaj	28,0	1	27,6	—	—	—	—	—	—	—	1	1	32	67	33	17	17	—	„
51. Kisielewo	Soły	Soły	4,0	Oszmiana	2,5	1	28,0	—	—	—	—	—	—	—	1	1	32	37	35	2	—	—	„
52. Kledzinięta	Smorgonie	Smorgonie	3,0	Smorgonie	4,5	1	30,0	—	—	—	—	—	1,1	—	1	—	30	61	61	—	—	—	„
53. Kleje	Soły	Żuprany	4,0	Oszmiana	5,0	1	36,0	—	—	—	—	—	—	—	1	1	32	33	33	—	—	—	„
54. Koczany	Dziewieniszki	Dziewieniszki	7,5	Woronowo II.	12,0	1	20,0	—	—	—	—	—	—	—	2	—	34	37	22	12	3	—	„
55. Kolczuny	Graużyszki	Oszmiana (miasto)	5,0	Oszmiana	22,0	1	35,0	—	—	—	—	—	—	—	1	—	38	42	28	9	5	—	„
56. Konwaliszki	Dziewieniszki	Bieniakonie	10,0	Bieniakonie	10,0	2	73,6	—	—	—	—	—	2,0	—	2	1	64	92	34	26	32	—	„
57. Kopcewicze	Krewo	Krewo	7,0	Bohdanów	12,0	1	39,0	—	—	—	—	—	—	—	1	—	30	38	38	—	—	—	„
58. Koraby	Holszany	Holszany	3,0	„	16,0	1	20,3	—	—	—	—	—	—	—	1	2	34	42	39	3	—	—	„
59. Kotkiszki	Dziewieniszki	Dziewieniszki	12,0	Wielkie Soleczniki	14,0	2	55,8	—	—	—	—	—	—	—	2	1	62	68	51	17	—	—	„
60 Kowale	Soły	Soły	8,0	Soły	8,5	2	53,0	—	—	—	—	—	—	—	2	—	60	81	24	51	6	—	„
61. Kozłowszczyzna	Holszany	Holszany	5,0	Bohdanów	10,0	1	31,6	—	—	—	—	—	—	—	1	—	34	51	48	3	—	—	„
62. Krakuny	Dziewieniszki	Dziewieniszki	4,0	Bieniakonie	21,0	2	72,6	—	—	—	—	—	2,0	—	2	—	58	75	58	17	—	—	„
63. Krejwańce	Graużyszki	Graużyszki	9,0	Oszmiana	35,0	1	36,0	—	—	—	—	—	—	—	1	—	30	45	35	2	8	—	„
64. Krewo	Krewo	Krewo	1,0	Smorgonie	23,0	2	128,0	—	—	—	—	—	—	2,6	2	2	79	116	50	29	21	16	„
65. Krywula	Holszany	Holszany	3,0	Bohdanów	15,0	1	27,0	—	—	—	—	—	—	—	1	1	36	42	16	9	17	—	„
66. Krzywska	Krewo	Krewo	7,0	Juraciszki	4,0	1	15,0	—	—	—	—	—	—	6,5	1	1	32	57	43	11	3	—	„
67. Kucewicze	Kucewicze	Kucewicze	1,0	Soły	15,0	1	25,0	—	—	—	—	—	—	0,6	1	1	40	61	23	17	21	—	„
68. Kuraszowo	Graużyszki	Graużyszki	6,0	Oszmiana	36,0	1	33,8	—	—	—	—	—	—	—	1	2	36	40	13	—	4	23	„
69. Kuszlany	Soły	Soły	7,0	Soły	7,0	1	52,5	—	—	—	—	—	—	—	1	—	34	40	35	5	—	—	„
70. Litwica	Dziewieniszki	Bieniakonie	3,5	Bieniakonie	3,5	1	35,4	1	35,4	—	—	—	—	—	1	—	34	41	30	11	—	—	„
71. Ludwinowo	„	Dziewieniszki	12,0	„	25,0	1	49,0	—	—	1	—	—	—	—	1	—	31	37	16	16	5	—	„
72. Łosza	Polany	Hudogaj	5,0	Gudogaj	5,0	1	29,0	—	—	—	—	—	—	—	1	—	30	33	33	—	—	—	„
73. Łużyszcze	Holszany	Holszany	4,0	Bohdanów	16,0	1	24,4	—	—	—	—	—	—	—	1	1	32	40	30	10	—	—	„
74. Maciucie	Dziewieniszki	Dziewieniszki	5,0	Bieniakonie	25,0	1	45,5	—	—	—	—	—	—	—	1	—	36	43	43	—	—	—	„
75. Maciulany	Smorgonie	Smorgonie	7,0	Smorgonie	6,0	2	82,8	2	82,8	—	1	4 (1)	—	2,8	2	1	62	65	37	28	—	—	„
76. Medryki	Soły	Soły	4,0	Oszmiana	27,5	1	—	—	—	—	—	—	—	—	1	—	34	61	23	12	26	—	„
77. Michałowszczyzna	Holszany	Holszany	8,0	Bohdanów	8,0	2	85,0	1	44,2	—	1	3 (1)	—	—	2	2	66	87	68	19	—	—	„

SZKOŁA SIEDZIBA, WZGL. NAZWA	GMINA W MIASTACH ULICA i Nr. DOMU	URZĄD POCZTOWY Nazwa	URZĄD POCZTOWY Odległość w km.	STACJA KOLEJOWA Nazwa	STACJA KOLEJOWA Odległość w km.	IZBY LEKCYJNE Ogółem liczba	IZBY LEKCYJNE Ogółem pow. w m.²	IZBY LEKCYJNE W budynkach własnych liczba	IZBY LEKCYJNE W budynkach własnych pow. w m.²	INNE IZBY SZKOLNE	MIESZKANIA NAUCZYCIELI W BUDYNKACH WŁASNYCH Mieszkań	MIESZKANIA NAUCZYCIELI W BUDYNKACH WŁASNYCH Izb (w tem kuchen)	GRUNTY SZKOLNE W HEKT. W użyciu szkoły	GRUNTY SZKOLNE W HEKT. W użyciu nauczycieli	NAUCZYCIELE W charakterze etatowych	NAUCZYCIELE W charakterze nieetatowych	GODZIN LEKCYJ TYGODNIOWO	DZIECI ZAPISANE DO SZKOŁY Ogółem	DZIECI ZAPISANE DO SZKOŁY Uczęszczające z odległości —1 km.	1—2 km.	2—3 km.	ponad 3 km.	JĘZYK NAUCZANIA
78. Mieszkucie	Holszany	Holszany	10,0	Bohdanów	22,0	1	33,3	—	—	—	—	—	—	—	1	—	36	43	14	29	—	—	p.
79. Mikszany	Polany	Oszmiana (dw. kol.)	7,0	Kamionka	4,0	1	49,0	—	—	—	—	—	—	—	1	—	36	44	8	14	22	—	„
80. Mikulewszczyzna	Krewo	Krewo	6,0	Horodźki	6,0	1	24,4	—	—	—	—	—	—	—	1	1	37	38	32	6	—	—	„
81. Miłejkowo	„	„	9,0	„	7,0	2	50,3	—	—	—	—	—	—	0,5	2	1	64	86	70	16	—	—	„
82. Mindziany	Polany	Hudogaj	3,0	Gudogaj	3,0	1	35,4	—	—	—	—	—	—	—	1	—	32	60	47	13	—	—	„
83. Możejki	Kucewicze	Oszmiana (miasto)	5,0	Oszmiana	22,0	1	26,5	—	—	—	—	—	—	—	1	—	30	58	27	15	16	—	„
84. Murowana Oszmianka	Polany	„	12,0	Gudogaj	18,0	3	107,3	3	107,3	—	1	3 (1)	0,1	—	4	1	92	121	57	14	19	31	„
85. Naroty	Smorgonie	Smorgonie	4,0	Smorgonie	4,0	1	30,0	—	—	—	—	—	—	—	1	2	34	57	19	34	4	—	„
86. Naruszowce	Holszany	Holszany	6,0	Bohdanów	5,0	1	33,1	—	—	—	—	—	—	—	1	—	33	40	34	1	2	3	„
87. Nazdraczuny	Kucewicze	Kucewicze	3,0	Oszmiana	13,0	1	36,0	—	—	—	—	—	—	—	1	1	32	35	20	15	—	—	„
88. Nierówka	Krewo	Krewo	4,0	Horodźki	10,0	1	42,0	—	—	—	—	—	—	—	1	1	39	47	30	14	3	—	„
89. Nieścienięta	Soły	Soły	5,0	Soły	5,0	1	25,0	—	—	—	—	—	—	—	1	1	32	36	27	9	—	—	„
90. Nowodworce	Kucewicze	Oszmiana (miasto)	7,0	Oszmiana	27,0	1	30,0	—	—	—	—	—	—	—	1	—	37	49	39	10	—	—	„
91. Nowosiady	Holszany	Holszany	6,0	Bohdanów	18,0	1	39,7	—	—	—	—	—	—	—	1	1	32	67	26	19	22	—	„
92. Nowosiady	Soły	Oszmiana (dw. kol.)	1,5	Oszmiana	1,5	1	30,3	—	—	—	—	—	—	—	1	—	35	48	34	4	10	—	„
93. Nowosiółki	Kucewicze	Oszmiana (miasto)	10,0	„	12,0	2	47,5	—	—	—	—	—	—	—	2	1	74	96	48	48	—	—	„
94. Ogrodniki	Graużyszki	Graużyszki	5,0	„	24,0	1	42,3	1	42,3	—	1	2 (1)	—	—	1	1	34	58	58	—	—	—	„
95. Oleszonki	Smorganie	Smorgonie	7,0	Smorgonie	8,0	1	36,0	—	—	—	—	—	—	—	1	—	31	41	21	20	—	—	„
96. Olkiewicze	Kucewicze	Kucewicze	6,0	Oszmiana	15,0	1	36,0	—	—	—	—	—	—	—	1	—	33	37	22	2	13	—	„
97. Orlenięta	Krewo	Krewo	12,0	Bohdanów	16,0	1	19,4	—	—	—	—	—	—	—	1	—	30	25	13	12	—	—	„
98. Osipany	Soły	Soły	3,5	Soły	2,0	1	35,2	1	35,2	—	1	2 (1)	—	—	1	—	34	45	26	19	—	—	„
99. Paszki	Dziewieniszki	Dziewieniszki	8,0	Bieniakonie	21,0	1	34,2	—	—	—	—	—	—	—	1	—	36	38	18	20	—	—	„
100. Paszkiszki	Holszany	Holszany	6,0	Bohdanów	12,0	1	36,0	—	—	—	—	—	—	—	1	1	36	40	40	—	—	—	„
101. Pobolewszczyzna	Graużyszki	Graużyszki	3,0	Oszmiana	27,0	1	48,8	—	—	—	—	—	—	—	1	1	34	56	19	37	—	—	„
102. Pogowiany	Dziewieniszki	Dziewieniszki	6,0	Bieniakonie	27,0	1	36,0	—	—	—	—	—	—	—	1	—	36	71	57	14	—	—	„
103. Polany	Polany	Oszmiana (miasto)	7,0	Gudogaj	14,0	2	117,5	2	117,5	—	1	3 (1)	—	0,8	2	—	60	78	35	18	15	10	„
104. Polany II	„	Hudogaj	7,0	„	7,0	1	30,0	—	—	—	—	—	—	—	1	—	30	44	41	3	—	—	„
105. Poleniki	Graużyszki	Graużyszki	6,0	Oszmiana	23,0	1	33,0	—	—	—	—	—	—	—	1	—	30	50	23	—	27	—	„
106. Ponara Wielka	Krewo	Krewo	8,0	Smorgonie	15,0	1	36,0	—	—	—	—	—	—	—	1	—	34	54	35	19	—	—	„
107. Ponarka I Mała	Kucewicze	Kucewicze	6,0	„	17,0	1	24,0	—	—	—	—	—	—	—	1	—	33	46	16	10	16	4	„
108. Powiazie	„	Oszmiana (miasto)	2,0	Oszmiana	17,0	1	30,3	—	—	—	—	—	—	—	1	—	36	58	58	—	—	—	„
109. Przewiesie	Smorgonie	Smorgonie	2,5	Smorgonie	4,0	1	29,6	—	—	—	—	—	—	—	1	2	34	32	18	14	—	—	„
110. Raczkiany	Soły	Żuprany	3,0	Soły	4,0	1	25,0	—	—	—	—	—	—	—	1	1	32	56	41	15	—	—	„
111. Repuszycha	Holszany	Bohdanów	3,0	Bohdanów	4,0	1	42,3	—	—	—	—	—	—	—	1	1	32	50	36	12	2	—	„
112. Reszkuciany	Graużyszki	Graużyszki	10,0	Juraciszki	22,0	1	26,0	—	—	—	—	—	—	—	1	1	32	41	37	4	—	—	„
113. Romackowszczyzna	„	„	5,0	Oszmiana	33,0	1	33,0	—	—	—	—	—	—	—	1	2	34	40	26	6	8	—	„
114. Rudnia	Dziewieniszki	Dziewieniszki	5,0	Bieniakonie	26,0	2	66,7	—	—	—	—	—	—	—	2	1	60	71	45	16	10	—	„
115. Rymosze	„	„	5,0	„	20,0	2	63,0	—	—	—	—	—	—	—	2	—	61	71	25	32	14	—	„
116. Siemierniki	Holszany	Holszany	4,0	Bohdanów	8,0	2	67,1	—	—	—	—	—	—	—	2	2	66	71	56	11	4	—	„
117. Sikunie	Soły	Soły	3,0	Soły	2,5	1	30,3	1	30,3	1	3	3 (-)	—	—	1	—	30	33	21	12	—	—	„
118. Skiłądziszki	Polany	Oszmiana (dw. kol.)	3,0	Oszmiana	3,0	1	38,4	—	—	—	—	—	—	—	1	—	34	47	30	8	9	—	„
119. Skirdzimy	Kucewicze	Kucewicze	4,0	„	19,0	1	32,2	1	32,2	—	1	1 (-)	0,1	—	1	—	34	43	16	27	—	—	„
120. Słoboda	Polany	Oszmiana (miasto)	21,0	Gudogaj	16,0	1	22,5	—	—	—	—	—	—	—	1	1	30	43	29	8	6	—	„
121. Słobódka	„	Hudogaj	4,0	Kamionka	0,8	1	43,2	—	—	—	—	—	1,0	—	1	1	36	53	34	7	12	—	„
122. Snigiany	Soły	Soły	7,0	Soły	8,0	1	36,0	—	—	—	—	—	—	—	1	—	33	48	38	9	1	—	„
123. Soły	„	„	0,0	„	1,3	5	150,6	5	150,6	1	1	3 (1)	—	2,0	5	1	152	161	114	17	24	6	„
124. Stara-Rudnia	„	„	17,0	„	17,0	1	36,0	1	36,0	—	1	1 (-)	—	—	1	—	33	37	21	10	6	—	„
125. Stymonie	Kucewicze	Kucewicze	9,0	„	8,0	2	65,2	—	—	—	—	—	—	—	2	1	64	74	56	6	12	—	„
126. Suchodoły	Polany	Oszmiana (miasto)	10,0	Gudogaj	11,0	1	182,3	—	—	—	—	—	—	—	1	—	36	35	25	10	—	—	„
127. Sućkowo	Smorgonie	Smorgonie	10,0	Smorgonie	12,0	1	48,0	—	—	—	—	—	—	—	1	1	34	67	50	—	17	—	„
128. Sukniewicze	„	„	6,0	Zalesie k. Wilna	5,0	2	74,3	—	—	—	—	—	1,0	—	2	2	62	104	78	5	21	—	„
129. Swirydowicze	„	„	3,0	Smorgonie	3,0	1	22,5	—	—	—	—	—	—	—	1	2	33	45	45	—	—	—	„
130. Szczepanowicze	Graużyszki	Graużyszki	3,0	Oszmiana	33,0	1	20,0	—	—	—	—	—	—	—	1	2	34	43	43	—	—	—	„
131. Szutowicze	Smorgonie	Smorgonie	6,0	Smorgonie	7,0	1	22,8	—	—	—	—	—	—	—	1	2	34	40	35	5	—	—	„
132. Szymaki	Krewo	Krewo	3,0	Horodźki	12,0	1	63,0	—	—	—	—	—	—	—	1	1	32	38	30	8	—	—	„
133. [Tołociszki]	[Polany]	[Hudogaj]	[10,0]	[Gudogaj]	[10,0]	[1]	[32,0]	—	—	—	—	—	—	—	[1]	—	—	[54]	[52]	[2]	—	—	[p.]
134. Trakucicha	Holszany	Bohdanów	5,0	Bohdanów	8,0	1	35,0	—	—	—	—	—	—	—	1	2	41	33	21	12	—	—	p.

SZKOŁA siedziba, wzgl. nazwa	GMINA w miastach ulica i Nr. domu	URZĄD POCZTOWY: Nazwa	URZĄD POCZTOWY: Odległość w km.	STACJA KOLEJOWA: Nazwa	STACJA KOLEJOWA: Odległość w km.	IZBY LEKCYJNE: Ogółem liczba	IZBY LEKCYJNE: Ogółem pow. w m.²	IZBY LEKCYJNE: W budynkach własnych liczba	IZBY LEKCYJNE: W budynkach własnych pow. w m.²	INNE IZBY SZKOLNE	MIESZKANIA NAUCZYCIELI W BUDYNKACH WŁASNYCH: Mieszkań	MIESZKANIA NAUCZYCIELI W BUDYNKACH WŁASNYCH: Izb (w tem kuchen)	GRUNTY SZKOLNE W HEKT.: W użyciu szkoły	GRUNTY SZKOLNE W HEKT.: W użyciu nauczycieli	NAUCZYCIELE: W charakterze etatowych	NAUCZYCIELE: W charakterze nieetatowych	GODZIN LEKCYJ TYGODNIOWO	DZIECI ZAPISANE DO SZKOŁY: Ogółem	DZIECI ZAPISANE DO SZKOŁY: Uczęszczające z odległości —1 km.	1—2 km.	2—3 km.	ponad 3 km.	JĘZYK NAUCZANIA
135. Trasieczenięta	Kucewicze	Oszmiana (miasto)	20,0	Oszmiana	23,0	1	16,0	—	—	—	—	—	—	—	1	1	35	50	42	8	—	—	p.
136. Utkany	Dziewieniszki	Dziewieniszki	5,0	Bieniakonie	15,0	1	33,3	—	—	—	—	—	—	—	1	—	36	60	37	9	14	—	„
137. Warakomszczyzna	Soły	Soły	9,0	Soły	9,0	1	38,0	—	—	—	—	—	—	—	1	—	34	40	25	—	15	—	„
138. Wasiuki	„	„	4,0	„	3,5	1	36,0	—	—	—	—	—	—	—	1	—	36	47	43	4	—	—	„
139. Węsławinięta	Smorgonie	„	6,0	„	5,0	2	71,2	—	—	—	—	—	—	—	2	1	62	79	55	17	—	7	„
140. Wiażykańce	Dziewieniszki	Dziewieniszki	10,0	Juraciszki	18,0	2	73,9	—	—	—	—	—	—	—	2	1	62	64	42	22	—	—	„
141. Wieczkonie	Polany	Oszmiana (miasto)	5,0	Oszmiana	7,0	1	36,0	—	—	—	—	—	—	—	1	—	36	87	16	39	32	—	„
142. Wielkie Lepie	Dziewieniszki	Bieniakonie	7,0	Bieniakonie	7,0	1	32,2	—	—	—	—	—	—	—	1	1	32	51	41	10	—	—	„
143. Wiszniówka	Krewo	Krewo	8,0	Bohdanów	12,0	1	21,6	—	—	—	—	—	—	—	1	2	34	38	35	3	—	—	„
144. Wisztoki	Polany	Hudogaj	8,0	Gudogaj	8,0	1	32,9	—	—	—	—	—	—	—	1	1	32	42	32	10	—	—	„
145. Wojciechowo	Kucewicze	Kucewicze	4,0	Oszmiana	18,0	1	20,6	—	—	—	—	—	—	—	1	—	34	35	30	5	—	—	„
146. Wojnicze	Krewo	Krewo	4,0	Smorgonie	20,0	1	26,0	—	—	—	—	—	4,2	—	1	2	35	41	17	12	12	—	„
147. Wojniewicze	Kucewicze	Oszmiana (miasto)	10,0	Oszmiana	16,0	1	28,6	—	—	—	—	—	—	—	1	—	37	48	28	8	12	—	„
148. Wołejkowicze	Soły	Soły	9,0	Soły	10,0	1	31,3	—	—	—	—	—	—	—	1	—	33	49	40	6	3	—	„
149. Wołowiki	Holszany	Holszany	3,0	Bohdanów	16,0	1	25,0	—	—	—	—	—	—	—	1	1	42	38	38	—	—	—	„
150. Zienowszczyzna	Kucewicze	Kucewicze	7,0	Soły	11,0	1	24,0	—	—	—	—	—	—	—	1	—	33	39	24	—	15	—	„
151. Żuprany	Soły	Żuprany	0,0	Oszmiana	7,0	5	134,8	—	—	1	—	—	—	—	5	1	154	180	93	27	47	13	„

5. Powiat Postawy

MIASTO:																							
—	—	—	—	—	—	—	—	—	—	—	—	—	—	—	—	—	—	—	—	—	—	—	—
WIEŚ:																							
1. Postawy	Postawy	Postawy	0,0	Postawy	1,0	7	219,8	—	—	5	—	—	0,7	—	7	2	216	230	218	3	6	3	p.
2. Andrzejki	Miadzioł	Miadzioł	18,0	Krzywicze	15,0	1	56,3	—	—	—	—	—	—	—	1	—	30	155	75	—	80	—	„
3. Ankudy	Łuck	Nowodruck	5,0	Woropajewo	5,0	2	81,5	—	—	—	—	—	—	—	2	—	60	106	22	84	—	—	„
4. Azarki-Pudowinka	Miadzioł	Miadzioł	7,5	Krzywicze	23,0	1	36,0	—	—	—	—	—	—	—	1	—	30	58	41	17	—	—	„
5. Bałaje	Postawy	Postawy	25,0	Postawy	25,0	1	42,9	—	—	—	—	—	—	—	1	—	32	77	31	36	10	—	„
6. Bałasze	Zanarocze	Kobylnik	9,0	Kobylniki	9,0	1	39,0	—	—	—	—	—	—	—	1	—	30	29	9	7	13	—	„
7. Baranowicze	Postawy	Postawy	4,0	Postawy	5,0	1	39,7	—	—	—	—	—	—	—	1	1	32	56	51	5	—	—	„
8. Bielki	„	Woropajewo	17,0	Woropajewo	17,0	1	30,3	—	—	—	—	—	—	—	1	—	30	52	29	15	—	8	„
9. Bojary	Zośno	Słoboda zośniańska	8,0	Budsław	25,0	1	34,3	—	—	—	—	—	—	—	1	1	32	80	48	11	20	1	„
10. Brusy	Miadzioł	Miadzioł	13,0	Krzywicze	20,0	1	31,4	—	—	1	—	—	—	—	1	—	30	54	49	3	2	—	„
11. Brzeskie	Kobylniki	Kobylnik	7,0	Kobylniki	7,0	1	14,0	—	—	—	—	—	—	—	1	1	32	39	21	18	—	—	„
12. Charki	Postawy	Woropajewo	4,0	Woropajewo	4,0	2	68,2	—	—	—	—	—	—	—	2	—	59	103	47	34	22	—	„
13. Chrystowo	Norzyca	Nowodruck	8,0	Nowodruck	8,0	1	38,4	—	—	—	—	—	—	—	1	1	34	56	39	8	9	—	„
14. Cielaki	Postawy	Postawy	10,0	Postawy	11,0	1	39,3	—	—	1	—	—	—	—	1	1	33	46	35	2	9	—	„
15. Cierluki	Kobylniki	Kobylnik	3,0	Kobylniki	4,0	1	12,0	—	—	—	—	—	—	—	1	—	28	33	26	7	—	—	„
16. Cijuńce	Łuczaj	Łuczaj	4,0	Woropajewo	4,0	2	81,9	—	—	—	—	—	—	—	2	1	64	92	65	27	—	—	„
17. Czeremszyce	Zanarocze	Kobylnik	25,0	Kobylniki	25,0	1	24,0	—	—	—	—	—	—	—	1	1	32	30	30	—	—	—	„
18. Czerniaty	Mańkowicze	Mańkowicze k. Postaw	5,0	Postawy	15,0	1	30,0	—	—	—	—	—	—	—	1	—	33	64	47	8	9	—	„
19. Darewo	Norzyca	Duniłowicze	10,0	Nowodruck	10,0	1	32,9	—	—	—	—	—	—	—	1	—	34	43	23	18	2	—	„
20. Daszki Wielkie	Jasiew	Kobylnik	8,0	Kobylniki	9,0	1	36,0	—	—	—	—	—	—	—	1	—	30	45	15	25	5	—	„
21. Duniłowicze	Duniłowicze	Duniłowicze	0,0	Woropajewo	9,0	6	194,5	6	194,5	3	—	—	0,3	—	7	3	234	241	164	77	—	—	„
22. Dziahile	Zośno	Słoboda zośniańska	7,0	„	30,0	1	35,4	—	—	1	—	—	—	—	1	—	30	47	21	—	21	5	„
23. Dzierkowszczyzna	Norzyca	Głębokie	12,0	Głębokie	12,0	3	104,6	1	54,6	1	1	1 (-)	—	—	3	1	99	141	69	26	27	19	„
24. Falewicze	Jasiew	Postawy	12,0	Postawy	14,0	1	28,9	—	—	—	—	—	—	—	1	—	30	40	9	4	9	18	„
25. Haby Nowe	Zośno	Słoboda zośniańska	12,0	Budsław	18,0	2	75,7	—	—	—	—	—	—	—	2	1	64	97	69	27	1	—	„
26. Haby Stare	„	„ „	12,0	„	18,0	2	99,4	1	49,5	—	2	3 (2)	—	—	2	1	63	97	93	4	—	—	„
27. Horanie	Kobylniki	Kobylnik	14,0	Kobylniki	15,0	1	27,5	—	—	—	—	—	—	—	1	—	30	42	19	7	16	—	„
28. Hruzdowo	Mańkowicze	Mańkowicze k. Postaw	10,0	Postawy	20,0	4	140,9	2	68,8	2	1	1 (-)	0,5	—	4	2	106	204	87	91	23	3	„
29. Hule	Zośno	Słoboda zośniańska	4,0	Woropajewo	30,0	1	49,0	—	—	—	—	—	—	—	1	—	30	46	28	18	—	—	„
30. Humieniki	Kobylniki	Kobylnik	4,0	Kobylniki	5,0	1	20,0	—	—	—	—	—	—	—	1	1	32	40	21	9	4	6	„
31. Januki	Wołkołata	Wołkołata	6,0	Budsław	24,0	1	39,0	—	—	—	—	—	—	—	1	—	30	92	12	59	21	—	„
32. Jasiew	Jasiew	Kobylnik	7,0	Kobylniki	7,0	1	75,0	1	75,0	—	1	2 (1)	—	—	1	—	33	36	36	—	—	—	„

SZKOŁA siedziba, wzgl. nazwa	GMINA w miastach ulica i Nr. domu	URZĄD POCZTOWY Nazwa	URZĄD POCZTOWY Odległość w km.	STACJA KOLEJOWA Nazwa	STACJA KOLEJOWA Odległość w km.	IZBY LEKCYJNE Ogółem liczba	IZBY LEKCYJNE Ogółem pow. w m.²	IZBY LEKCYJNE W budynkach własnych liczba	IZBY LEKCYJNE W budynkach własnych pow. w m.²	INNE IZBY SZKOLNE	MIESZKANIA NAUCZYCIELI W BUDYNKACH WŁASNYCH Mieszkań	MIESZKANIA NAUCZYCIELI W BUDYNKACH WŁASNYCH Izb (w tem kuchen)	GRUNTY SZKOLNE W HEKT. W użyciu szkoły	GRUNTY SZKOLNE W HEKT. W użyciu nauczycieli	NAUCZYCIELE W charakterze etatowych	NAUCZYCIELE W charakterze nieetatowych	GODZIN LEKCYJ TYGODNIOWO	DZIECI ZAPISANE DO SZKOŁY Ogółem	DZIECI ZAPISANE DO SZKOŁY Uczęszczające z odległości —1 km.	1—2 km.	2—3 km.	ponad 3 km.	JĘZYK NAUCZANIA
33. Juszkiewicze	Miadzioł	Miadzioł	8,0	Kobylniki	21,0	1	32,4	—	—	—	—	—	—	—	1	—	30	76	43	30	—	3	p.
34. Kality	Duniłowicze	Duniłowicze	7,0	Woropajewo	16,0	1	39,7	—	—	—	—	—	—	—	1	—	31	50	34	16	—	—	„
35. Karabany	Zanarocze	Kobylnik	18,0	Kobylniki	18,0	1	20,0	—	—	—	—	—	—	—	1	1	32	28	28	—	—	—	„
36. Kobylnik	Kobylniki	„	0,1	„	0,5	2	116,5	2	116,5	—	1	3 (1)	0,1	0,1	4	2	103	169	153	—	16	—	„
37. Konczany	Miadzioł	Miadzioł	20,0	Budsław	20,0	1	42,3	—	—	—	—	—	—	—	1	—	32	43	21	14	8	—	„
38. Kozłowsk	Łuck	Nowodruck	5,0	Nowodruck	5,0	3	113,0	—	—	—	—	—	—	—	3	—	86	135	44	80	11	—	„
39. Kropiwna	Miadzioł	Miadzioł	13,0	Postawy	25,0	1	36,0	—	—	—	—	—	—	—	1	—	33	102	29	19	54	—	„
40. Krośniany	Zośno	Słoboda zośniańska	4,0	Woropajewo	20,0	2	72,0	—	—	—	—	—	—	—	2	—	32	93	45	48	—	—	„
41. Krótki	Łuczaj	Łuczaj	4,0	„	9,0	2	72,0	—	—	1	—	—	—	—	2	1	62	101	57	44	—	—	„
42. Krzywe	Norzyca	Nowodruck	2,0	Nowodruck	2,0	1	33,1	—	—	—	—	—	—	—	1	—	30	56	26	30	—	—	„
43. Kukisze	Łuczaj	Duniłowicze	4,0	Woropajewo	9,0	1	38,4	—	—	—	—	—	—	—	1	—	30	71	52	18	1	—	„
44. Kuropole	Postawy	Postawy	14,0	Postawy	14,0	2	60,0	2	60,0	—	1	1 (1)	0,5	0,5	1	1	38	103	63	14	12	14	„
45. Kuryłowicze	Wołkołata	Wołkołata	12,0	Nowodruck	12,0	2	69,3	—	—	—	—	—	—	—	2	—	58	125	28	77	20	—	„
46. Lipniki	Postawy	Postawy	4,0	Postawy	5,0	1	28,0	—	—	—	—	—	—	—	1	1	32	43	27	16	—	—	„
47. Litwinki	Jasiew	„	5,0	„	7,0	1	36,5	—	—	—	—	—	—	2,0	1	—	34	83	13	24	45	1	„
48. Łabucie	Łuck	Szarkowszczyzna	12,0	Nowodruck	20,0	1	36,0	—	—	—	—	—	—	—	1	—	31	55	8	27	20	—	„
49. Łasice	Norzyca	Duniłowicze	11,0	„	6,0	1	74,5	1	74,5	—	1	2 (1)	0,8	—	1	—	30	70	8	40	22	—	„
50. Łatyhol	„	Głębokie	14,0	Głębokie	14,0	1	36,0	—	—	—	—	—	—	—	1	1	34	55	37	17	1	—	„
51. Łuczaj	Łuczaj	Łuczaj	0,1	Woropajewo	7,0	4	179,5	3	139,5	1	1	1 (-)	—	1,2	4	2	136	220	50	112	—	58	„
52. Łukjanowicze	Miadzioł	Miadzioł	7,0	Krzywicze	24,0	2	85,0	2	85,0	—	1	3 (1)	1,1	—	2	—	66	116	47	26	43	—	„
53. Łużki	Łuck	Mosarz	3,5	Nowodruck	13,0	1	29,2	—	—	—	—	—	—	—	1	—	30	63	40	23	—	—	„
54. Mała Syrmierz	Kobylniki	Kobylnik	5,0	Kobylniki	5,0	1	20,0	—	—	—	—	—	—	—	1	—	30	32	18	14	—	—	„
55. Miadzioł	Miadzioł	Miadzioł	0,3	„	20,0	4	130,2	—	—	1	—	—	1,4	—	4	4	150	164	135	12	15	2	„
56. Michnicze	Mańkowicze	Postawy	12,0	Postawy	12,0	1	24,8	—	—	—	—	—	—	—	1	—	30	77	39	33	5	—	„
57. Mienczenięta	„	Mańkowicze k. Postaw	10,0	„	10,0	2	86,0	2	86,0	—	1	3 (1)	0,6	—	2	—	58	94	48	35	11	—	„
58. Mikolce	Miadzioł	Miadzioł	7,0	Kobylniki	12,0	1	36,0	—	—	—	—	—	—	—	1	—	30	73	25	17	31	—	„
59. Makrzyca	Zanarocze	Kobylnik	16,0	„	16,0	1	33,0	—	—	—	—	—	—	—	1	1	32	34	34	—	—	—	„
60. Mosarz	Łuck	Mosarz	0,0	Nowodruck	10,0	4	117,9	3	88,5	1	—	—	—	—	3	1	104	163	79	21	44	19	„
61. Nagawki	Miadzioł	Miadzioł	16,0	Postawy	16,0	2	51,9	—	—	—	—	—	—	—	2	—	60	81	58	—	23	—	„
62. Niekasieck	„	„	5,0	„	35,0	2	74,1	—	—	—	—	—	—	—	2	—	60	119	13	91	15	—	„
63. Olsia Wielka	Jasiew	Postawy	9,0	„	9,0	1	50,4	—	—	—	—	—	—	—	1	—	30	63	32	23	8	—	„
64. Osinogródek	Łuck	Nowodruck	1,5	Nowodruck	1,5	2	78,3	1	42,3	—	1	3 (1)	—	—	2	—	60	92	22	31	35	4	„
65. Ożuny	Łuczaj	Duniłowicze	4,0	Woropajewo	6,0	1	36,0	—	—	—	—	—	—	—	1	1	34	45	41	4	—	—	„
66. Pereslega	Norzyca	„	4,0	„	12,0	1	25,0	—	—	—	—	—	—	—	1	—	30	49	40	9	—	—	„
67. Pietraki	Postawy	Postawy	9,0	Postawy	9,0	2	78,3	—	—	—	—	—	—	—	2	—	59	104	35	69	—	—	„
68. Plecieszе	Kobylniki	Kobylnik	4,0	Kobylniki	5,0	1	27,0	—	—	—	—	—	—	—	1	1	32	32	24	8	—	—	„
69. Pleszkuny	Wołkołata	Wołkołata	9,0	Budsław	27,0	1	37,8	—	—	—	—	—	—	—	1	—	30	65	34	17	14	—	„
70. Polilejki	Łuck	Szarkowszczyzna	3,0	Nowodruck	28,0	1	61,5	1	61,5	1	1	2 (1)	0,9	—	1	2	38	49	42	7	—	—	„
71. Proński	Zanarocze	Kobylnik	15,0	Kobylniki	15,0	1	44,0	—	—	—	—	—	—	2,2	1	1	32	28	28	—	—	—	„
72. Przegródź	Miadzioł	Miadzioł	10,0	Postawy	21,0	1	39,0	—	—	—	—	—	—	—	1	—	32	51	34	10	7	—	„
73. Puchówka	Mańkowicze	Łuczaj	6,0	„	13,0	1	27,4	—	—	—	—	—	—	—	1	1	34	64	23	29	8	4	„
74. Rabieki	Postawy	Postawy	18,0	„	18,0	1	39,7	—	—	—	—	—	—	—	1	1	32	64	15	33	12	4	„
75. Radźki	Mańkowicze	Mańkowicze k. Postaw	8,0	„	18,0	1	31,9	—	—	—	—	—	—	—	1	—	30	41	17	9	15	—	„
76. Romelki	Postawy	Postawy	3,0	„	4,5	1	37,7	—	—	—	—	—	—	—	1	1	35	55	40	15	—	—	„
77. Rubież	Jasiew	„	10,0	„	10,0	1	49,0	—	—	—	—	—	—	—	1	—	30	60	10	34	16	—	„
78. Rudka	Łuck	Duniłowicze	9,0	Woropajewo	7,0	1	26,5	—	—	1	—	—	—	—	1	—	36	56	6	38	12	—	„
79. Rudziewicze	Łuczaj	Łuczaj	10,0	„	12,0	2	69,9	—	—	—	—	—	—	—	2	1	62	92	62	23	7	—	„
80. [Rusiny]	[Mańkowicze]	[Mańkowicze k. Postaw]	[3,0]	[Postawy]	[14,0]	[1]	[39,0]	—	—	—	—	—	—	—	—	—	—	—	—	—	—	—	[p.
81. Rymki	Postawy	Szarkowszczyzna	12,0	Woropajewo	25,0	2	78,4	1	48,4	—	1	4 (1)	—	—	2	—	74	92	63	9	17	3	p.
82. Sanki	Łuck	Mosarz	7,0	Nowodruck	19,0	1	39,0	—	—	—	—	—	—	—	1	—	30	80	36	32	12	—	„
83. Siemionowicze	Postawy	Koziany	14,0	Postawy	34,0	1	112,6	1	112,6	—	1	2 (1)	0,3	0,8	1	—	35	113	32	9	30	42	„
84. Simony	Mańkowicze	Mańkowicze k. Postaw	10,0	„	18,0	1	36,0	—	—	—	—	—	—	—	1	—	30	62	19	30	13	—	„
85. Słoboda	Zośno	Słoboda zośniańska	0,0	Woropajewo	23,0	3	127,8	3	127,8	1	2	2 (-)	0,3	—	3	3	121	118	78	40	—	—	„
86. Stachowce	Zanarocze	Kobylnik	20,0	Kobylniki	20,0	1	27,0	—	—	—	—	—	—	—	1	—	32	41	24	17	—	—	„
87. Stanisławce	Wołkołata	Wołkołata	6,0	Budsław	12,0	2	69,2	—	—	—	—	—	—	—	2	—	58	105	41	39	10	15	„
88. Swatki	Miadzioł	Miadzioł	21,0	Krzywicze	12,0	3	120,0	2	81,0	1	1	3 (1)	0,5	—	3	—	84	148	37	53	50	8	„
89. Świrany	Kobylniki	Kobylnik	8,0	Kobylniki	9,0	1	49,0	—	—	—	—	—	—	—	1	1	32	42	24	18	—	—	„

SZKOŁA siedziba, wzgl. nazwa	GMINA w miastach ulica i Nr. domu	URZĄD POCZTOWY Nazwa	URZĄD POCZTOWY Odległość w km.	STACJA KOLEJOWA Nazwa	STACJA KOLEJOWA Odległość w km.	IZBY LEKCYJNE Ogółem liczba	IZBY LEKCYJNE Ogółem pow. w m.²	IZBY LEKCYJNE W budynkach własnych liczba	IZBY LEKCYJNE W budynkach własnych pow. w m.²	INNE IZBY SZKOLNE	MIESZKANIA NAUCZYCIELI W BUDYNKACH WŁASNYCH Mieszkań	MIESZKANIA NAUCZYCIELI W BUDYNKACH WŁASNYCH Izb (w tem kuchen)	GRUNTY SZKOLNE W HEKT. W użyciu szkoły	GRUNTY SZKOLNE W HEKT. W użyciu nauczycieli	NAUCZYCIELE W charakterze etatowych	NAUCZYCIELE W charakterze nieetatowych	GODZIN LEKCYJ TYGODNIOWO	DZIECI ZAPISANE DO SZKOŁY Ogółem	DZIECI ZAPISANE DO SZKOŁY Uczęszczające z odległości —1 km.	1—2 km.	2—3 km.	ponad 3 km.	JĘZYK NAUCZANIA
90. Szklennikowo	Miadzioł	Miadzioł	15,0	Krzywicze	14,0	2	88,0	1	61,5	1	1	3 (1)	—	1,1	2	—	60	90	38	9	43	—	p.
91. Szwakszty	Kobylniki	Kobylnik	4,0	Kobylniki	4,0	1	30,0	—	—	—	—	—	—	—	1	—	30	35	17	8	10	—	„
92. Świdno	Duniłowicze	Duniłowicze	4,0	Woropajewo	7,0	2	67,3	—	—	—	—	—	—	—	2	—	58	78	43	28	—	7	„
93. Truchanki	Kobylniki	Kobylnik	8,0	Kobylniki	8,0	1	36,0	—	—	—	—	—	—	—	1	—	30	40	20	7	13	—	„
94. Uzła	Miadzioł	Miadzioł	20,0	Krzywicze	17,0	1	72,2	1	72,2	—	1	3 (1)	—	—	1	—	30	34	20	6	8	—	„
95. Wasiliny	Postawy	Koziany	4,0	Postawy	20,0	1	16,0	—	—	—	—	—	0,8	—	1	—	30	64	24	22	18	—	„
96. Wiercieńskie	Łuck	Mosarz	10,0	Nowodruck	9,0	1	9,0	—	—	—	—	—	—	—	1	—	34	49	25	7	17	—	„
97. Wierecieje	Norzyca	Nowodruck	3,0	„	3,0	1	29,9	—	—	—	—	—	—	—	1	—	30	70	42	26	2	—	„
98. Wołkołata	Wołkołata	Wołkołata	0,8	Budsław	18,0	4	165,7	3	123,7	1	1	3 (1)	—	0,8	4	1	118	223	76	20	127	—	„
99. Woropajewo	Postawy	Woropajewo	0,2	Woropajewo	0,5	2	60,5	—	—	1	—	—	—	—	3	—	90	133	78	18	27	10	„
100. Zabłocie	Mańkowicze	Mańkowicze k. Postaw	8,0	Postawy	15,0	2	70,6	—	—	—	—	—	—	—	2	—	60	80	25	38	17	—	„
101. Zahacie	Wołkołata	Wołkołata	6,0	Woropajewo	22,0	2	55,9	—	—	—	—	—	—	—	2	1	62	95	68	21	6	—	„
102. Zanarocze	Zanarocze	Kobylnik	20,0	Kobylniki	20,0	1	48,0	—	—	—	—	—	—	—	1	1	32	42	40	1	1	—	p. b.
103. Zanie	Miadzioł	Miadzioł	10,0	Krzywicze	27,0	1	36,0	—	—	—	—	—	—	—	1	1	35	64	33	29	2	—	p.
6. Powiat Święciany																								
MIASTO:																								
Święciany:																								
1. powszechna nr. 1	ul. Łyntupska 38	Święciany wileńskie	0,3	Święciany	0,3	6	328,2	6	328,2	1	—	—	—	—	12	—	252	389	389	—	—	—	p.
Nowo-Święciany:																								
2. powszechna	„ Mieżenielska	Nowo-Święciany	0,8	Nowo-Święciany	0,8	9	439,6	9	439,6	4	—	—	0,5	—	13	—	293	402	371	9	8	14	„
Podbrodzie:																								
3. powszechna	Podbrodzie	Podbrodzie	2,0	Podbrodzie	2,0	5	140,0	5	140,0	2	1	3 (1)	1,1	1,1	8	1	169	179	102	52	8	17	„
WIEŚ:																								
1. Antesory	Michałów	Święciany wileńskie	17,0	Pohulanka	8,0	1	140,6	—	—	1	—	—	—	—	1	—	30	40	10	—	30	—	„
2. Apuszyny	Kiemieliszki	Kiemieliszki	5,0	Podbrodzie	14,0	1	24,0	—	—	—	—	—	—	—	1	—	30	37	15	6	12	4	„
3. Babiany	Twerecz	Twerecz	5,0	Hoduciszki	17,0	1	25,9	—	—	—	—	—	—	—	1	—	32	26	21	2	3	—	p. l.
4. Baluk	Michałów	Podbrodzie	8,0	Podbrodzie	8,0	1	25,0	—	—	—	—	—	—	—	1	1	36	39	15	24	—	—	p.
5. Bałtahuzy	Szemietowo	Szemietowszczyzna	10,0	Konstantynów Wileński	22,0	1	30,0	—	—	—	—	—	—	—	1	1	32	25	25	—	—	—	„
6. Biała Woda	Aleksandrów	Świr	20,0	Geladnia	13,0	1	41,0	—	—	—	—	—	—	—	1	1	32	45	25	20	—	—	„
7. Bieciuny	Zabłociszki	Ignalino	3,0	Ignalino	3,0	1	36,0	—	—	—	—	—	—	—	1	—	32	51	30	21	—	—	„
8. Boczkieniki	Święciany	Święciany wileńskie	13,0	Święciany	13,0	1	30,0	—	—	—	—	—	—	—	1	—	30	41	30	11	—	—	„
9. Bojary	Kiemieliszki	Kiemieliszki	3,0	Podbrodzie	21,0	1	36,0	—	—	—	—	—	—	—	1	1	32	60	19	41	—	—	„
10. Bojary	Zabłociszki	Cejkinie	9,0	Nowo-Święciany	11,0	1	25,9	—	—	—	—	—	—	—	1	—	28	41	41	—	—	—	l.
11. Bolkowszczyzna	Świr	Świr	5,0	Konstantynów Wileński	4,0	1	26,3	—	—	—	—	—	—	—	1	1	28	36	30	6	—	—	p.
12. Bucewicze	Komaje	Komaje	4,0	Hoduciszki	10,0	1	20,0	—	—	—	—	—	—	—	2	1	32	41	25	—	16	—	„
13. Buckuny	Mielegiany	Mielegiany	3,0	„	12,0	1	36,0	—	—	—	—	—	—	—	1	—	30	37	30	7	—	—	p. l.
14. Cejkinie	Zabłociszki	Cejkinie	0,0	Święciany	15,0	1	35,0	—	—	—	—	—	—	—	2	1	62	112	53	28	12	19	„ „
15. Czerany	Kiemieliszki	Podbrodzie	12,0	Parczew	6,0	1	32,0	—	—	—	—	—	—	—	1	—	30	39	29	10	—	—	p.
16. Czyczele	Komaje	Komaje	6,0	Hoduciszki	5,5	1	32,3	—	—	—	—	—	—	—	1	1	32	35	35	—	—	—	„
17. Daugieliszki Nowe	Daugieliszki	Dawgieliszki	0,0	Ignalino	12,0	5	196,0	5	196,0	2	1	2 (1)	—	—	6	—	138	156	85	29	42	—	p. l.
18. Daugieliszki Stare	„	„	4,0	„	7,0	1	48,0	—	—	—	—	—	—	—	1	—	30	43	43	—	—	—	p.
19. Dobrzyń (Bujki)	Aleksandrów	Kluszczany	6,0	Geladnia	5,0	2	50,3	—	—	—	—	—	—	—	2	1	64	64	41	18	5	—	„
20. Dotyniany	Święciany	Nowo-Święciany	5,0	Nowo Święciany	5,0	1	42,0	—	—	—	—	—	—	—	1	—	30	34	23	11	—	—	p. l.
21. Dowejsie	Hoduciszki	Hoduciszki	7,0	Hoduciszki	7,0	1	49,0	—	—	—	—	—	—	—	1	—	30	44	42	2	—	—	„ „
22. Dowmiły	Michałów	Kluszczany	7,0	Geladnia	2,0	1	36,0	—	—	—	—	—	—	—	1	—	30	56	51	3	2	—	p.
23. Druściany	„	Nowo-Święciany	4,0	Nowo Święciany	4,0	1	42,3	—	—	—	—	—	—	—	1	—	30	45	45	—	—	—	„
24. Duda	Kiemieliszki	Kiemieliszki	10,0	Geladnia	12,0	1	50,4	—	—	—	—	—	—	—	1	1	32	41	38	3	—	—	„
25. Dudy (Kucharzyszki)	Daugieliszki	Dawgieliszki	7,0	Ignalino	10,0	1	60,0	—	—	1	—	—	—	—	1	—	30	39	21	18	—	—	p. l.
26. Dukszty	Dukszty	Dukszty	1,0	Dukszty	1,0	4	137,6	—	—	1	—	—	1,0	—	5	—	140	193	122	28	14	29	„ „
27. Dziatkowszczyzna	Twerecz	Twerecz	8,0	Hoduciszki	23,0	1	35,8	—	—	—	—	—	—	—	1	—	30	60	38	22	—	—	l.

SZKOŁA siedziba, wzgl. nazwa	GMINA w miastach ulica i Nr. domu	URZĄD POCZTOWY Nazwa	URZĄD POCZTOWY Odległość w km.	STACJA KOLEJOWA Nazwa	STACJA KOLEJOWA Odległość w km.	IZBY LEKCYJNE Ogółem liczba	IZBY LEKCYJNE Ogółem pow. w m.²	IZBY LEKCYJNE W budynkach własnych liczba	IZBY LEKCYJNE W budynkach własnych pow. w m.²	INNE IZBY SZKOLNE	MIESZKANIA NAUCZYCIELI W BUDYNKACH WŁASNYCH Mieszkań	MIESZKANIA NAUCZYCIELI W BUDYNKACH WŁASNYCH lzb (w tem kuchen)	GRUNTY SZKOLNE W HEKT. W użyciu szkoły	GRUNTY SZKOLNE W HEKT. W użyciu nauczycieli	NAUCZYCIELE W charakterze etatowych	NAUCZYCIELE W charakterze nieetatowych	GODZIN LEKCYJ TYGODNIOWO	DZIECI ZAPISANE DO SZKOŁY Ogółem	DZIECI ZAPISANE DO SZKOŁY Uczęszczające z odległości —1 km.	1—2 km.	2—3 km.	ponad 3 km.	JĘZYK NAUCZANIA
28. Dzwiłany	Michałów	Święciany wileńskie	9,0	Święciany	9,0	1	37,7	—	—	—	—	—	—	—	1	—	30	43	38	3	2	—	p.
29. Gajluny	Zabłociszki	„	13,0	Łyntupy	6,0	1	15,8	—	—	—	—	—	—	—	1	—	30	39	28	11	—	—	„
30. Garbuny II	„	Ignalino	5,0	Ignalino	5,0	1	35,0	—	—	—	—	—	—	—	1	—	30	35	25	10	—	—	p. l.
31. Gasparyszki	Kiemieliszki	Podbrodzie	5,0	Podbrodzie	5,0	1	25,0	—	—	—	—	—	—	—	1	—	33	39	30	9	—	—	p.
32. Girdany	Hoduciszki	Hoduciszki	10,0	Hoduciszki	10,0	1	31,5	—	—	—	—	—	—	—	1	—	30	47	31	16	—	—	„
33. Giryńce	Janiszki	Podbrodzie	14,0	Podbrodzie	14,0	1	30,0	—	—	—	—	—	—	—	1	—	36	37	19	12	—	6	„
34. Gontowniki	Twerecz	Mielegiany	9,0	Hoduciszki	10,0	1	24,0	—	—	—	—	—	—	—	1	—	30	26	26	—	—	—	p. l.
35. Gotówki	Hoduciszki	Hoduciszki	8,0	„	8,0	1	24,0	—	—	—	—	—	—	—	1	—	30	37	35	2	—	—	p.
36. Górnica	Komaje	Komaje	12,0	Łyntupy	10,0	1	42,8	1	42,8	1	—	—	0,4	—	1	—	32	76	52	9	15	—	„
37. Grybiany	Daugieliszki	Dawgieliszki	10,0	Dukszty	15,0	1	36,0	—	—	—	—	—	—	—	1	—	24	33	13	6	14	—	l.
38. Grzybiańce	Janiszki	Podbrodzie	15,0	Podbrodzie	15,0	1	35,0	—	—	1	—	—	—	—	1	—	36	42	8	25	9	—	p.
39. Gudeliszki	Święciany	Święciany wileńskie	10,0	Święciany	10,0	1	72,0	—	—	—	—	—	—	—	1	—	30	45	38	—	7	—	„
40. Gudziszki	Dukszty	Dukszty	11,0	Dukszty	11,0	1	35,8	—	—	—	—	—	—	—	1	1	37	42	20	10	12	—	„
41. Guże	Michałów	Podbrodzie	5,0	Pohulanka	3,0	1	30,0	—	—	—	—	—	—	—	1	—	30	44	34	3	—	7	„
42. Hoduciszki	Hoduciszki	Hoduciszki	0,5	Hoduciszki	0,5	5	128,8	3	85,4	—	1	1 (-)	—	2,0	5	—	141	212	178	24	10	—	p. l.
43. Ignalino	Daugieliszki	Ignalino	0,5	Ignalino	0,5	2	133,6	2	133,6	1	—	—	—	1,1	3	—	89	94	87	7	—	—	p.
44. Izabelino	„	Dawgieliszki	6,0	„	16,0	1	29,7	—	—	1	—	—	—	—	1	—	30	63	45	13	5	—	„
45. Janiańce	„	„	6,0	„	15,0	1	40,3	—	—	1	—	—	—	—	1	—	30	30	23	7	—	—	p. l.
46. Janiewicze	Szemietowo	Szemietowszczyzna	6,0	Konstantynów Wileński	15,0	1	42,0	—	—	—	—	—	—	—	1	1	32	34	18	16	—	—	p.
47. Jankiszki	Hoduciszki	Hoduciszki	5,0	Hoduciszki	5,0	2	112,5	2	112,5	—	1	1 (-)	0,1	—	1	—	30	49	31	18	—	—	„
48. Jerzewo	Komaje	„	6,0	„	6,0	1	43,2	—	—	—	—	—	—	—	1	—	30	49	35	14	—	—	„
49. Jodowce	„	Komaje	4,0	„	14,0	1	30,7	—	—	—	—	—	—	—	1	—	30	54	34	20	—	—	„
50. Jodziszkiańce	Święciany	Święciany wileńskie	7,0	Nowo Święciany	5,0	1	15,8	—	—	—	—	—	—	—	1	—	30	38	33	5	—	—	p. l.
51. Kaptaruny	„	„	7,0	Święciany	7,0	1	33,5	—	—	—	—	—	—	—	1	—	30	63	26	33	4	—	p.
52. Kiemieliszki	Kiemieliszki	Kiemieliszki	0,0	Podbrodzie	20,0	2	71,5	1	38,5	—	2	2 (-)	—	—	2	1	62	90	77	—	13	—	„
53. Kiniuny	Daugieliszki	Dawgieliszki	8,0	Ignalino	17,0	1	34,6	—	—	—	—	—	—	—	1	—	36	72	35	31	6	—	p. l.
54. Kirdejki	Michałów	Nowo-Święciany	6,0	Nowo Święciany	6,0	1	63,0	—	—	—	—	—	—	—	1	—	30	42	18	12	12	—	p.
55. Kluszczany	Łyntupy	Kluszczany	0,0	Geladnia	5,0	2	45,6	—	—	—	—	—	—	—	2	1	63	73	24	17	32	—	„
56. Kłaczuny	Kiemieliszki	Podbrodzie	6,0	Podbrodzie	6,0	1	30,3	—	—	—	—	—	—	—	1	1	32	40	32	8	—	—	„
57. Kołtyniane	Łyngmiany	Kołtyniany	0,1	Nowo Święciany	10,0	3	140,6	3	140,6	1	1	2 (-)	—	0,9	3	—	77	75	21	35	4	15	p. l.
58. Komaje	Komaje	Komaje	0,5	Hoduciszki	11,0	2	85,5	2	85,5	—	2	3 (1)	—	0,8	2	1	66	95	61	2	32	—	p.
59. Koncinięta	Szemietowo	Szemietowszczyzna	4,0	Konstantynów Wileński	15,0	1	25,0	—	—	—	—	—	—	—	1	1	32	42	24	18	—	—	„
60. Konstantynowo	Świr	Konstantynów k. Święcian	0,3	„	1,0	2	78,9	2	78,9	—	1	3 (1)	—	—	2	1	65	67	29	28	10	—	„
61. Koreniaty	Kiemieliszki	Kiemieliszki	10,0	Geladnia	10,0	2	66,2	—	—	—	—	—	—	—	2	1	60	73	30	33	7	3	„
62. Korkożyszki	„	Podbrodzie	3,0	Podbrodzie	3,0	2	125,0	2	125,0	1	—	—	—	—	2	1	62	91	48	—	25	18	„
63. Kozaczyzna	Dukszty	Dukszty	14,0	Dukszty	14,0	2	75,0	2	75,0	—	1	1 (-)	0,1	—	1	1	37	33	24	—	2	7	„
64. Koziczyn	Zabłociszki	Ignalino	6,0	Ignalino	6,0	1	42,0	—	—	—	—	—	—	—	1	—	32	39	39	—	—	—	p. l.
65. Kuklany	Hoduciszki	Hoduciszki	8,0	Hoduciszki	8,0	1	36,0	—	—	—	—	—	—	—	1	—	30	44	34	10	—	—	p.
66. Litwiany	Kiemieliszki	Kiemieliszki	7,0	Podbrodzie	27,0	1	36,0	—	—	—	—	—	—	—	1	—	30	47	36	5	6	—	„
67. Łosie	Aleksandrów	Michaliszki	3,0	Geladnia	16,0	1	33,6	—	—	—	—	—	—	—	1	1	32	38	32	6	—	—	„
68. Łowcy	Komaje	Komaje	8,5	Kobylniki	10,0	1	26,9	—	—	—	—	—	—	—	1	—	36	52	30	3	19	—	„
69. Łukaszewicze	Świr	Świr	10,0	Konstantynów Wileński	6,0	1	30,0	—	—	—	—	—	—	—	1	—	30	32	25	—	7	—	„
70. Łusznia	Janiszki	Nowo-Święciany	12,0	Nowo Święciany	2,0	1	32,8	—	—	—	—	—	—	—	1	—	36	46	12	20	5	9	„
71. Łyngmiany	Łyngmiany	Łyngmiany	0,5	Ignalino	14,0	2	112,5	2	112,5	—	1	3 (1)	—	1,0	3	—	90	147	115	15	17	—	p. l.
72. Łyntupy	Łyntupy	Łyntupy	0,0	Łyntupy	1,0	4	98,0	4	98,0	1	1	2 (1)	0,1	—	4	1	119	208	161	16	24	7	p
73. Maciejuny	Łyngmiany	Kołtyniany	7,5	Ignalino	8,5	1	45,8	—	—	—	—	—	—	—	1	—	30	40	9	22	9	—	l.
74. Madziuny	Święciany	Święciany wileńskie	4,0	Święciany	4,0	1	34,0	—	—	—	—	—	—	—	1	—	30	41	22	19	—	—	p. l.
75. Maguny	Kiemieliszki	Podbrodzie	10,0	Podbrodzie	10,0	1	23,5	—	—	—	—	—	—	—	1	—	30	40	24	16	—	—	p.
76. Maldziuny	Janiszki	„	17,0	„	17,0	1	41,6	—	—	—	—	—	—	—	1	—	34	41	34	2	5	—	„
77. Małejkiańce	Kiemieliszki	„	2,0	„	2,0	1	24,0	—	—	—	—	—	—	—	1	1	42	39	36	3	—	—	„
78. Maśleniki	Łyntupy	Łyntupy	5,0	Łyntupy	5,0	2	48,8	2	48,8	—	1	3 (1)	—	—	1	1	36	84	23	61	—	—	„
79. Maśliszki	Michałów	Święciany wileńskie	5,0	Święciany	5,0	1	37,5	—	—	—	—	—	—	—	1	—	32	34	34	—	—	—	„
80. Michnicze	Świr	Świr	6,0	Łyntupy	32,0	1	42,8	—	—	—	—	—	—	—	1	1	32	52	38	14	—	—	„
81. Mieguny	Komaje	Komaje	5,0	Hoduciszki	15,0	1	35,5	—	—	—	—	—	—	—	1	—	30	49	48	—	1	—	„
82. Mielegiany	Mielegiany	Mielegiany	0,1	„	15,0	3	112,1	3	112,1	—	2	4 (1)	—	—	4	—	120	128	79	31	11	7	p. l.
83. Mile	Święciany	Święciany wileńskie	3,0	Święciany	3,0	1	24,8	1	24,8	—	1	2 (1)	—	1,0	1	—	32	47	38	9	—	—	p.
84. Mirkliszki	Hoduciszki	Hoduciszki	5,0	Hoduciszki	4,0	1	56,0	—	—	—	—	—	—	—	1	—	30	60	48	4	8	—	„

SZKOŁA siedziba, wzgl. nazwa	GMINA w miastach ulica i Nr. domu	URZĄD POCZTOWY Nazwa	URZĄD POCZTOWY Odległość w km.	STACJA KOLEJOWA Nazwa	STACJA KOLEJOWA Odległość w km.	IZBY LEKCYJNE Ogółem liczba	IZBY LEKCYJNE Ogółem pow. w m.²	IZBY LEKCYJNE W budynkach własnych liczba	IZBY LEKCYJNE W budynkach własnych pow. w m.²	INNE IZBY SZKOLNE	MIESZKANIA NAUCZYCIELI W BUDYNKACH WŁASNYCH Mieszkań	MIESZKANIA NAUCZYCIELI W BUDYNKACH WŁASNYCH Izb (w tem kuchen)	GRUNTY SZKOLNE W HEKT. W użyciu szkoły	GRUNTY SZKOLNE W HEKT. W użyciu nauczycieli	NAUCZYCIELE W charakterze etatowych	NAUCZYCIELE W charakterze nieetatowych	GODZIN LEKCYJ TYGODNIOWO	DZIECI ZAPISANE DO SZKOŁY Ogółem	DZIECI ZAPISANE DO SZKOŁY Uczęszczające z odległości —1 km.	1—2 km.	2—3 km.	ponad 3 km.	JĘZYK NAUCZANIA
85. Mościany	Łyntupy	Kluszczany	4,0	Geladnia	9,0	1	32,5	—	—	—	—	—	—	—	1	1	30	48	41	7	—	—	p.
86. Narejsze	Świr	Konstantynów k. Święcian	4,0	Konstantynów Wileński	4,0	1	49,0	—	—	—	—	—	—	—	1	—	30	40	40	—	—	—	„
87. Naroty	„	Świr	12,0	„	19,0	1	35,0	—	—	—	—	—	—	—	1	1	33	41	25	16	—	—	„
88. Nasielany	Kiemieliszki	Podbrodzie	10,0	Parczew	4,0	1	16,5	—	—	—	—	—	—	—	1	—	30	32	25	2	5	—	„
89. Norkowicze	Komaje	Komaje	7,0	Hoduciszki	5,0	1	25,8	—	—	—	—	—	—	—	1	—	30	36	25	11	—	—	„
90. Niewiarowicze	Szemietowo	Szemietowszczyzna	5,0	Konstantynów Wileński	16,0	1	27,5	—	—	—	—	—	—	—	1	1	32	34	20	14	—	—	„
91. Niewojszany	Zabłociszki	Cejkinie	3,5	Ignalino	12,0	1	54,0	—	—	—	—	—	—	—	1	—	24	43	20	12	11	—	„
92. Nowjasiel	Święciany	Święciany wileńskie	7,0	Święciany	7,0	1	34,8	—	—	—	—	—	—	—	1	—	30	45	19	18	3	5	p. l.
93. Nowosiółki	Komaje	Komaje	5,0	Łyntupy	16,0	1	25,0	—	—	—	—	—	—	—	1	—	30	46	12	30	4	—	p.
94. Oleszki	Świr	Świr	3,0	Konstantynów Wileński	10,0	2	74,6	—	—	—	—	—	—	—	2	1	64	68	58	4	6	—	„
95. Olszew	„	Olszew	1,0	Olszewo	1,0	2	110,3	—	—	—	—	—	—	—	2	1	64	87	26	26	24	11	„
96. Orniany	Janiszki	Podbrodzie	14,0	Podbrodzie	14,0	1	42,3	—	—	—	—	—	—	—	1	—	36	43	35	—	8	—	„
97. Ostrowlany	Szemietowo	Szemietowszczyzna	10,0	Konstantynów Wileński	22,0	1	35,0	—	—	—	—	—	—	—	1	1	32	38	26	12	—	—	„
98. Parynga	Daugieliszki	Dawgieliszki	5,0	Ignalino	12,0	1	70,0	—	—	1	—	—	—	—	1	—	30	86	70	13	3	—	p. l.
99. Perszukszta	Michałów	Święciany wileńskie	8,0	Święciany	8,0	1	63,8	1	63,8	—	1	3 (1)	—	0,9	1	—	30	42	9	24	9	—	„ „
100. Piwowary	Twerecz	Twerecz	9,0	Hoduciszki	25,0	1	29,3	—	—	—	—	—	—	—	1	—	30	41	23	8	10	—	„
101. Płatuny	Dukszty	Dukszty	9,0	Dukszty	9,0	1	35,8	—	—	2	—	—	—	—	1	—	30	49	7	22	20	—	p.
102. Podolce	Aleksandrów	Świr	21,0	Geladnia	12,0	1	31,4	—	—	—	—	—	—	—	1	1	32	42	19	10	13	—	„
103. Podubinka	Janiszki	Podbrodzie	10,0	Podbrodzie	10,0	1	24,0	—	—	—	—	—	—	—	1	—	36	53	39	2	10	2	„
104. Połusze	Łyngmiany	Ignalino	4,0	Ignalino	4,0	1	32,0	—	—	—	—	—	—	—	1	—	32	25	16	1	8	—	„
105. Pomosze	Szemietowo	Szemietowszczyzna	7,0	Konstantynów Wileński	18,0	1	39,0	—	—	—	—	—	—	—	1	1	32	34	25	9	—	—	„
106. Ponarcy	Kiemieliszki	Kiemieliszki	9,0	Geladnia	18,0	1	39,0	—	—	—	—	—	—	—	1	1	32	30	12	18	—	—	„
107. Poszumień	Święciany	Nowo-Święciany	5,5	Nowo Święciany	5,5	2	122,5	2	122,5	1	1	1 (-)	—	1,0	2	—	54	72	62	10	—	—	„
108. Powiewiórka	Michałów	Podbrodzie	4,0	Podbrodzie	4,0	1	34,8	—	—	—	—	—	—	—	1	1	44	83	29	30	24	—	„
109. Preny	Kiemieliszki	Kiemieliszki	5,0	„	12,0	2	85,0	—	—	—	—	—	—	—	2	1	60	68	50	10	8	—	„
110. Purwiniszki	Janiszki	Podbrodzie	15,0	„	15,0	1	20,0	—	—	—	—	—	—	—	1	—	36	38	9	24	4	1	„
111. Raściuny	Mielegiany	Hoduciszki	9,0	Hoduciszki	10,0	1	24,0	—	—	—	—	—	—	—	1	—	30	20	19	1	—	—	p. l.
112. Reduta	Łyntupy	Łyntupy	6,0	Łyntupy	6,0	1	43,4	—	—	—	—	—	—	—	1	1	34	38	14	17	7	—	p.
113. Repiszki	Michałów	Święciany wileńskie	12,0	„	6,0	1	30,0	—	—	—	—	—	—	—	1	—	30	45	41	4	—	—	„
114. Rokity	Hoduciszki	Hoduciszki	23,0	Postawy	18,0	1	42,3	—	—	—	—	—	—	1.0	1	—	42	73	31	8	34	—	„
115. Romaszkiewicze	Komaje	Komaje	5,0	Hoduciszki	8,0	1	21,6	—	—	—	—	—	—	—	1	—	30	32	32	—	—	—	„
116. Rubelniki	Mielegiany	Mielegiany	5,0	„	19,0	1	36,0	—	—	—	—	—	—	—	1	—	30	31	9	22	—	—	p. l.
117. Rymszańce	Daugieliszki	Ignalino	6,0	Ignalino	6,0	1	36,0	—	—	—	—	—	—	—	1	—	30	42	30	12	—	—	„ „
118. Ryteń	Kiemieliszki	Kiemieliszki	5,0	Geladnia	15,0	2	63,4	—	—	—	—	—	—	—	2	1	62	68	38	16	14	—	p.
119. Ryzguny	Daugieliszki	Dawgieliszki	7,0	Ignalino	12,0	1	49,0	—	—	1	—	—	—	—	1	—	30	40	28	8	4	—	p. l.
120. Seniszki	„	„	4,0	„	12,0	1	49,0	—	—	1	—	—	—	—	1	—	30	60	56	3	1	—	„ „
121. Siomki	Świr	Konstantynów k. Święcian	3,0	Konstantynów Wileński	3,0	1	24,5	—	—	—	—	—	—	—	1	1	30	32	21	11	—	—	p.
122. Sobołki	Łyntupy	Łyntupy	3,5	Łyntupy	4 5	1	52,5	—	—	—	—	—	—	—	1	—	30	44	30	8	5	1	„
123. Starczuny	Hoduciszki	Hoduciszki	3,0	Hoduciszki	3,0	1	32,5	—	—	—	—	—	—	—	1	—	30	46	32	12	2	—	p. l.
124. Starłygi	Szemietowo	Szemietowszczyzna	3,0	Konstantynów Wileński	12,0	1	35,0	—	—	—	—	—	—	—	1	1	32	40	40	—	—	—	p.
125. Stołpienięty Wielkie	Aleksandrów	Świr	8,0	Geladnia	16,0	1	38,5	—	—	—	—	—	—	—	2	1	64	60	29	26	5	—	„
126. Strunojcie	Michałów	Święciany wileńskie	6,0	Święciany	7,0	2	75,5	—	—	2	—	—	—	—	2	—	60	68	56	12	—	—	p. l.
127. Straczanka	Świr	Świr	6,0	Konstantynów Wileński	10,0	1	49,7	—	—	—	—	—	—	—	1	1	32	33	33	—	—	—	p.
128. Strypiszki	Michałów	Podbrodzie	12,0	Geladnia	11,0	1	75,0	1	75,0	—	1	4 (1)	—	7,7	1	1	34	52	14	28	7	3	„
129. Stugle	Zabłociszki	Święciany wileńskie	7,0	Święciany	7,0	1	36,4	—	—	—	—	—	—	—	1	—	30	35	31	4	—	—	p. l.
130. Stuki	Hoduciszki	Hoduciszki	7,0	Hoduciszki	8,0	1	42,3	—	—	—	—	—	—	—	1	—	28	41	15	21	5	—	p.
131. Supronięty	Świr	Świr	11,0	Konstantynów Wileński	20,0	1	44,3	—	—	—	—	—	—	—	1	1	34	47	43	4	—	—	„
132. Symoniszki	Zabłociszki	Święciany wileńskie	9,0	Święciany	7,0	1	30,0	—	—	—	—	—	—	—	1	—	30	40	25	15	—	—	„
133. Syrmierz	Szemietowo	Szemietowszczyzna	6,0	Konstantynów Wileński	16,0	1	28,0	—	—	—	—	—	—	—	1	1	32	50	25	12	13	—	„
134. Szczerbiszki	Łyntupy	Łyntupy	10,0	Łyntupy	10,0	2	89,0	—	—	—	—	—	—	—	2	1	57	73	70	3	—	—	„
135. Szemietowo	Szemietowo	Szemietowszczyzna	0,0	Konstantynów Wileński	11,0	2	94,5	2	94,5	1	1	3 (1)	0,2	0 2	2	1	62	75	11	44	20	—	„
136. Szuty	Michałów	Kluszczany	9,0	Geladnia	3,0	1	36,0	—	—	—	—	—	—	—	1	—	30	39	26	8	—	5	„
137. Średnia	„	Święciany wileńskie	12,0	„	6,0	1	40,5	—	—	—	—	—	—	—	1	—	30	35	35	—	—	—	p. l.
138. Świr	Świr	Świr	0,1	Konstantynów Wileński	8,0	4	142,5	—	—	—	—	—	—	1,7	4	1	103	133	97	9	27	—	p.
139. Świranki	Aleksandrów	Michaliszki	9,0	Geladnia	16,0	2	70,1	—	—	—	—	—	—	—	2	1	64	72	63	9	—	—	„
140. Traczuny	Święciany	Święciany wileńskie	8,0	Święciany	8,0	1	27,5	—	—	—	—	—	—	—	1	—	30	43	17	12	14	—	„
141. Trapszewicze	Komaje	Komaje	4,0	Hoduciszki	15,0	1	39,3	—	—	—	—	—	—	—	1	—	30	32	32	—	—	—	„

SZKOŁA siedziba, wzgl. nazwa	GMINA w miastach ulica i Nr. domu	URZĄD POCZTOWY Nazwa	URZĄD POCZTOWY Odległość w km.	STACJA KOLEJOWA Nazwa	STACJA KOLEJOWA Odległość w km.	IZBY LEKCYJNE Ogółem liczba	IZBY LEKCYJNE Ogółem pow. w m.²	IZBY LEKCYJNE W budynkach własnych liczba	IZBY LEKCYJNE W budynkach własnych pow. w m.²	INNE IZBY SZKOLNE	MIESZKANIA NAUCZYCIELI W BUDYNKACH WŁASNYCH Mieszkań	MIESZKANIA NAUCZYCIELI W BUDYNKACH WŁASNYCH Izb (w tem kuchen)	GRUNTY SZKOLNE W HEKT. W użyciu szkoły	GRUNTY SZKOLNE W HEKT. W użyciu nauczyciel	NAUCZYCIELE W charakterze etatowych	NAUCZYCIELE W charakterze nieetatowych	GODZIN LEKCYJ TYGODNIOWO	DZIECI ZAPISANE DO SZKOŁY Ogółem	DZIECI ZAPISANE DO SZKOŁY Uczęszczające z odległości —1 km.	1—2 km.	2—3 km.	ponad 3 km.	JĘZYK NAUCZANIA
142. Troszczany	Aleksandrów	Kluszczany	6,0	Geladnia	11,0	1	26,1	—	—	—	—	—	—	—	1	1	32	40	27	13	—	—	p.
143. Tumki	„	Świr	15,0	„	15,0	1	45,5	—	—	—	—	—	—	—	1	1	28	33	22	3	5	3	„
144. Twerecz	Twerecz	Twerecz	0,0	Hoduciszki	23,0	2	109,1	2	109,1	—	3	7 (3)	—	2,2	2	—	60	62	42	17	2	1	p. l.
145. Uździle	Dukszty	Dukszty	24,0	Dukszty	24,0	1	20,7	—	—	—	—	—	—	—	1	—	30	16	11	2	3	—	p.
146. Wandzikiemie	„	„	7,0	„	7,0	1	30,0	—	—	—	—	—	—	—	1	—	30	70	31	39	—	—	p. l.
147. Wieliczki	Święciany	Święciany wileńskie	8,0	Święciany	8,0	1	25,5	—	—	—	—	—	—	—	1	—	30	36	22	12	2	—	p.
148. Wiencewicze	Świr	Kostantynów k. Święcian	4,0	Konstantynów Wileński	4,0	1	19,6	—	—	—	—	—	—	—	1	1	32	27	19	8	—	—	„
149. Wiłkosłaście	Janiszki	Nowo-Święciany	12,0	Nowo Święciany	12,0	1	27,5	—	—	—	—	—	—	—	1	—	30	18	14	4	—	—	„
150. Witoszanie	Mielegiany	Mielegiany	7,0	Święciany	20,0	1	42,3	—	—	—	—	—	—	—	1	—	30	41	22	19	—	—	„
151. Wołodźki	Hoduciszki	Hoduciszki	14,0	Postawy	9,0	1	29,8	—	—	—	—	—	—	—	1	—	38	50	37	13	—	—	„
152. Woroszyłki	Świr	Konstantynów k. Święcian	3,0	Konstantynów Wileński	3,0	1	33,1	—	—	1	—	—	—	—	1	—	30	57	32	25	—	—	„
153. Wyhary	Święciany	Święciany wileńskie	12,0	Święciany	12,0	1	42,0	—	—	—	—	—	—	—	1	—	30	38	8	13	17	—	„
154. Zakrewczyzna	Daugieliszki	Dawgieliszki	7,0	Ignalino	7,0	1	20,0	—	—	—	—	—	—	—	1	—	30	37	15	20	2	—	p. l.
155. Zaświr	Świr	Świr	8,0	Konstantynów Wileński	8,0	3	93,0	3	93,0	—	1	4 (1)	—	—	3	—	80	102	35	19	48	—	p.
156. Zawidzinięta	„	„	6,0	„	15,0	2	104,0	2	104,0	1	1	3 (1)	—	0,3	2	1	62	81	53	16	12	—	„
157. Znachary	Aleksandrów	„	5,0	„	10,0	1	31,4	—	—	—	—	—	—	—	1	1	32	45	15	30	—	—	„
158. Zułowo	Michałów	Podbrodzie	12,0	Geladnia	10,0	1	28,5	1	28,5	—	1	2 (1)	—	—	1	1	32	38	29	5	4	—	„
159. Zusiny	Kiemieliszki	Kiemieliszki	3,0	„	16,0	1	36,0	—	—	—	—	—	—	—	1	—	30	35	35	—	—	—	„
160. Zwojryszki	Łyntupy	Łyntupy	8,0	Łyntupy	8,0	1	58,5	—	—	—	—	—	—	—	1	—	30	41	41	—	—	—	„
161. Zyboliszki	Michałów	Święciany wileńskie	10,0	Geladnia	7,0	1	24,0	—	—	—	—	—	—	—	1	—	30	45	28	17	—	—	„
162. Żardele	Komaje	Komaje	11,0	Łyntupy	10,0	1	18,8	—	—	—	—	—	—	—	1	—	30	48	44	4	—	—	„
163. Żeladź	Aleksandrów	Świr	13,0	Geladnia	13,0	2	50,0	—	—	—	—	—	—	1,0	2	1	64	97	52	35	10	—	„
164. Żukojnie Strackie	„	„	15,0	„	16,0	1	48,3	1	48,3	—	1	3 (1)	1,0	—	1	1	32	55	25	20	10	—	„
7. Powiat Wilejka																							
MIASTO:																							
Wilejka:																							
1. powszechna	ul. Ś-toJerska 5	Wilejka	0,1	Wilejka	1,5	6	229,1	—	—	1	—	—	—	—	8	2	222	301	285	3	12	1	p.
WIEŚ:																							
1. Abramowszczyzna	Wojstom	Wojstom	5,0	Smorgonie	21,0	1	25,1	—	—	—	—	—	—	—	1	—	32	53	39	12	2	—	„
2. Andrzejowce	Żodziszki	Żodziszki	7,0	„	22,0	1	40,6	—	—	—	—	—	—	—	1	—	30	38	37	1	—	—	„
3. Barańce	Wilejka	Wilejka	7,0	Wilejka	7,5	2	92,8	1	63,1	1	1	2 (1)	0,6	—	2	1	72	134	86	48	—	—	„
4. Borowce	„	„	10,0	„	10,0	1	40,9	—	—	—	—	—	—	—	1	1	38	70	70	—	—	—	„
5. Baturyn	Chocieńczyce	Chocieńczyce	6,0	Usza	32,0	2	71,3	2	71,3	—	1	4 (1)	—	—	2	1	30	63	22	23	18	—	„
6. Bezwodne	Wiazyń	Ilja	6,0	Wilejka	28,0	1	22,5	—	—	—	—	—	—	—	1	1	38	58	25	33	—	—	„
7. Bohelonowo	Kurzeniec	Kurzeniec	4,0	Kurzeniec	2,0	1	33,0	—	—	—	—	—	—	—	1	1	36	55	55	—	—	—	„
8. Bubny	Budsław	Budsław	15,0	Budsław	18,0	2	75,2	1	39,2	—	—	—	0,1	—	2	—	60	107	64	31	12	—	„
9. Budsław	„	„	0,0	„	3.0	7	195,0	3	88,4	2	—	—	1,5	—	8	1	218	272	185	14	52	21	„
10. Budźki	Chocieńczyce	Chocieńczyce	8,0	Usza	18,0	1	36,0	—	—	—	—	—	—	—	1	1	37	56	29	3	24	—	„
11. Bujle	Wiazyń	Wiazyn	8,0	Mołodeczno	17,0	1	31,3	—	—	—	—	—	—	—	1	1	32	42	42	—	—	—	„
12. Chocieńczyce	Chocieńczyce	Chocieńczyce	0,0	Usza	26,0	4	190,4	4	190,4	—	1	4 (1)	—	1,7	3	1	108	166	81	22	51	12	„
13. Chociłowicze	Wiszniew	Wiszniew k. Świra	12,0	Smorgonie	30,0	1	36,0	—	—	—	—	—	—	—	1	1	34	29	23	3	3	—	„
14. Chodasy	Olkowicze	Olkowicze	6,0	Wilejka	30,0	1	55,3	1	55,3	—	1	3 (1)	—	1,0	1	1	35	39	39	—	—	—	„
15. Chołopy	Wilejka	Wilejka	3,0	„	2,5	1	48,0	1	48,0	—	1	4 (1)	—	1,0	1	—	34	64	28	36	—	—	„
16. Chomutne	Krzywicze	Krzywicze gmina	5,0	Krzywicze	13,0	1	63,0	—	—	—	—	—	—	—	1	—	36	50	25	25	—	—	„
17. Ciereszki	„	„	5,0	„	6,0	1	37,1	—	—	—	—	—	—	—	1	2	38	93	25	14	54	—	„
18. Cyncewicze	Wilejka	Wilejka	8,0	Wilejka	7,0	1	78,1	1	78,1	1	1	3 (1)	—	—	1	1	34	67	67	—	—	—	„
19. Czerwiaki	Chocieńczyce	Chocieńczyce	9,0	Usza	37,0	1	42,0	—	—	—	—	—	—	—	1	1	38	46	46	—	—	—	„
20. Czyżewicze	Kurzeniec	Kurzeniec	7,0	Kurzeniec	7,0	1	31,2	—	—	—	—	—	—	—	1	1	38	102	83	13	6	—	„
21. Daniszewo	Żodziszki	Smorgonie	7,0	Smorgonie	7,0	2	61,9	—	—	—	—	—	—	—	2	1	60	62	42	16	3	1	„
22. Dąbrówka	Dołhinów	Dołhinów	10,0	Krzywicze	20,0	1	33,5	—	—	—	—	—	—	—	1	1	36	50	35	15	—	—	„
23. Dołhinów	„	„	0,1	Budsław	21,0	7	344,0	7	344,0	3	1	3 (1)	1,0	2,0	8	2	257	325	301	6	18	—	„
24. Drozdy	Wojstom	Wojstom	6,0	Zalesie k. Wilna	20,0	1	42,0	—	—	—	—	—	—	—	2	—	60	62	57	5	—	—	„
25. Dubowo	Chocieńczyce	Chocieńczyce	4,0	Usza	21,0	1	60,0	1	60,0	1	1	3 (1)	—	1,1	1	1	42	60	37	17	6	—	„

SZKOŁA siedziba, wzgl. nazwa	GMINA w miastach ulica i Nr. domu	URZĄD POCZTOWY Nazwa	Odległość w km	STACJA KOLEJOWA Nazwa	Odległość w km.	IZBY LEKCYJNE Ogółem liczba	Ogółem pow. w m.²	W budynkach własnych liczba	W budynkach własnych pow. w m.²	INNE IZBY SZKOLNE	MIESZKANIA NAUCZYCIELI W BUDYNKACH WŁASNYCH Mieszkań	Izb (w tem kuchen)	GRUNTY SZKOLNE W HEKT. W użyciu szkoły	W użyciu nauczycieli	NAUCZYCIELE W charakterze etatowych	nieetatowych	GODZIN LEKCYJ TYGODNIOWO	DZIECI ZAPISANE DO SZKOŁY Ogółem	Uczęszczające z odległości —1 km.	1—2 km.	2—3 km.	ponad 3 km.	JĘZYK NAUCZANIA
26. Dziemidki	Budsław	Budsław	9,0	Budsław	12,0	2	77,8	—	—	—	—	—	—	—	2	1	60	82	75	7	—	—	p.
27. Dzienokiszki	Wiszniew	Świr	10,0	Łyntupy	30,0	1	35,0	—	—	—	—	—	—	—	1	—	30	40	24	16	—	—	„
28. Giedzewicze	Kościeniewicze	Kościeniewicze	7,0	Krzywicze	17,0	1	28,7	—	—	—	—	—	—	—	2	1	37	59	41	15	1	2	„
29. Giry	Wojstom	Wojstom	8,0	Zalesie k. Wilna	13,0	1	42,0	—	—	—	—	—	—	—	1	—	29	33	30	3	—	—	„
30. Habitacja	Budsław	Budsław	5,0	Budsław	8,0	1	34,4	—	—	—	—	—	—	—	1	—	41	62	31	31	—	—	„
31. Hanuta	Wojstom	Wojstom	12,0	Zalesie k. Wilna	10,0	2	71,3	2	71,3	—	1	3 (1)	—	0,5	2	1	60	91	52	30	9	—	„
32. Horodyszcze	Krzywicze	Krzywicze gmina	11,0	Krzywicze	6,0	1	36,0	—	—	—	—	—	—	—	1	—	36	38	22	16	—	—	„
33. Hryhorki	Rzeczki	Kurzeniec	12,0	„	7,0	1	36,0	—	—	—	—	—	—	—	1	1	38	56	50	6	—	—	„
34. Ilja	Ilja	Ilja	0,0	Usza	28,0	4	200,5	4	200,5	—	1	3 (1)	—	8,3	4	2	126	227	163	26	38	—	„
35. Iwancewicze	Kurzeniec	Kurzeniec	3,0	Kurzeniec	4,0	1	24,8	—	—	—	—	—	—	—	1	1	37	56	46	10	—	—	„
36. Iża	Iża	Iża	0,5	„	18,0	1	76,6	1	76,6	1	1	2 (-)	—	—	1	1	42	78	65	13	—	—	„
37. Jackiewicze	Budsław	Budsław	5,0	Budsław	4,5	1	36,6	—	—	—	—	—	—	—	1	—	30	85	46	5	30	4	„
38. Jermolicze	Wiazyń	Wiazyn	2,8	Wilejka	17,0	1	62,7	1	62,7	1	1	3 (1)	—	1,0	1	—	34	64	64	—	—	—	„
39. Jaźnie	Krzywicze	Krzywicze gmina	5,0	Krzywicze	13,0	1	38,2	—	—	—	—	—	—	—	1	—	36	47	47	—	—	—	„
40. Juszkówka	Dołhinów	Dołhinów	6,0	„	15,0	1	33,4	—	—	—	—	—	—	—	1	1	35	43	27	6	10	—	„
41. Karpowicze	Chocieńczyce	Chocieńczyce	4,0	Usza	20,0	1	33,0	—	—	—	—	—	—	—	1	1	37	62	12	34	16	—	„
42. Kłowsie	Rzeczki	Kurzeniec	11,0	Kurzeniec	11,0	1	50,6	1	50,6	—	1	3 (1)	1,1	—	1	1	38	63	63	—	—	—	„
43. Kniahinin	Kościeniewicze	Krzywicze dworzec	1,2	Krzywicze	1,2	2	71,1	2	71,1	1	1	2 (1)	—	0,1	2	2	72	133	63	22	48	—	„
44. Kołodki	Wojstom	Iża	3,0	Wilejka	25,0	1	35,0	—	—	—	—	—	—	—	1	—	32	40	37	1	2	—	b.
45. Kołowicze	Wilejka	Wilejka	5,0	„	5,0	2	106,6	2	106,6	3	1	3 (1)	—	0,6	2	2	80	156	54	15	84	3	p.
46. Kołpieja	Wojstom	Wojstom	12,0	Smorgonie	7,0	1	20,0	—	—	—	—	—	—	—	1	—	34	40	40	—	—	—	„
47. Komarowo	Budsław	Budsław	6,0	Budsław	4,0	1	36,0	—	—	—	—	—	—	—	1	—	30	57	50	7	—	—	„
48. Korolewce	Wojstom	Iża	3,5	Kurzeniec	17,0	1	77,9	1	77,9	—	1	3 (1)	0,1	0,1	2	—	60	60	40	20	—	—	p. b.
49. Kosicze	„	Wojstom	7,0	Wilejka	12,0	1	15,8	—	—	—	—	—	—	—	1	1	44	41	33	8	—	—	p.
50. Kostyki	Kościeniewicze	Kościeniewicze	8,0	Krzywicze	18,0	1	33,0	—	—	—	—	—	—	—	1	2	36	94	59	35	—	—	„
51. Kowale	Wojstom	Wojstom	10,0	Zalesie k. Wilna	8,0	2	120,6	2	120,6	2	1	3 (1)	1,1	1,1	2	1	74	93	88	5	—	—	„
52. Kowieniów	Kościeniewicze	Kościeniewicze	5,0	Krzywicze	6,0	1	42,0	—	—	—	—	—	—	—	1	—	36	64	29	14	21	—	„
53. Kozły	Chocieńczyce	Ilja	5,0	Usza	21,0	1	36,0	—	—	—	—	—	—	—	1	1	37	69	52	13	4	—	„
54. Krunie	Wojstom	Wojstom	4,0	Smorgonie	20,0	1	81,0	—	—	—	—	—	—	—	1	—	30	43	43	—	—	—	„
55. Krzywe Sioło	Kurzeniec	Kurzeniec	5,0	Kurzeniec	6,0	1	39,0	—	—	—	—	—	—	—	1	1	38	75	53	22	—	—	„
56. Krzywicze	Krzywicze	Krzywicze gmina	0,4	Krzywicze	8,0	4	165,1	3	129,1	—	1	2 (1)	—	—	4	2	129	185	110	20	47	8	„
57. Kulesze	Wojstom	Wojstom	8,0	Smorgonie	8,0	1	39,0	—	—	—	—	—	—	—	1	—	30	37	21	16	—	—	„
58. Kulszyn	Kurzeniec	Kurzeniec	8,0	Wilejka	11,0	1	30,0	—	—	—	—	—	—	—	1	—	34	54	34	14	6	—	„
59. Kurzeniec	„	„	0,5	Kurzeniec	1,0	4	176,3	4	176,3	2	1	3 (1)	—	0,3	4	2	146	178	102	33	34	9	„
60 Kuźmicze	„	„	6,0	„	8,0	1	39,1	—	—	—	—	—	—	—	1	1	36	68	41	11	16	—	„
61. Łatypol	Wiazyń	Wiazyn	6,0	Mołodeczno	21,0	2	110,2	2	110,2	1	1	4 (2)	—	2,0	2	—	60	71	27	17	16	11	„
62. Łociewicze	Kościeniewicze	Kościeniewicze	5,0	Krzywicze	5,0	2	61,1	—	—	—	—	—	—	—	2	—	60	98	64	20	14	—	„
63. Łycewicze	Wiszniew	Wiszniew k. Świra	10,0	Kurzeniec	24,0	1	80,0	—	—	—	—	—	—	—	1	1	32	40	40	—	—	—	„
64. Łyłojcie	„	„ „ „	11,0	Konstantynów Wileński	19,0	2	102,5	—	—	—	—	—	—	—	2	1	61	65	63	2	—	—	„
65. Malewicze	Ilja	Ilja	5,0	Usza	28,0	1	31,5	—	—	—	—	—	0,5	1,0	1	1	36	67	47	20	—	—	„
66. Małyszki	Kościeniewicze	Kościeniewicze	11,0	Krzywicze	9,0	1	25,0	—	—	—	—	—	—	—	1	—	36	79	—	66	13	—	„
67. Martyszki	Żodziszki	Żodziszki	8,0	Smorgonie	11,0	1	38,3	—	—	—	—	—	—	—	1	2	34	52	20	13	19	—	„
68. Mikulino	Dołhinów	Dołhinów	7,0	Budsław	15,0	1	42,0	—	—	—	—	—	—	—	1	1	37	41	39	2	—	—	„
69. Milcza	„	Milcza	0,5	„	28,0	2	42,0	2	42,0	1	—	—	—	0,3	2	—	68	87	66	3	18	—	„
70. Narocz	Iża	Wojstom	6,0	Wilejka	15,0	1	56,2	1	56,2	—	1	2 (1)	—	—	1	1	38	55	55	—	—	—	„
71. Niedźwiedzin	Wilejka	Wilejka	10,0	„	12,0	1	42,0	—	—	—	—	—	—	—	1	—	36	54	35	19	—	—	„
72. Niestaniszki	Wiszniew	Wiszniew k. Świra	12,0	Smorgonie	30,0	1	42,0	—	—	—	—	—	—	3,3	1	1	36	30	24	6	—	—	„
73. Niewiary	Krzywicze	Krzywicze gmina	5,0	Budsław	7,0	1	31,3	—	—	1	—	—	—	—	1	—	30	32	21	11	—	—	„
74. Niwki	Kościeniewicze	Kościeniewicze	12,0	Krzywicze	4 0	1	19,4	—	—	—	—	—	—	—	1	—	30	67	42	25	—	—	„
75. Nowosiółki	Wojstom	Wojstom	1,0	Smorgonie	20,0	1	51,8	—	—	—	—	—	—	—	1	1	34	44	38	3	3	—	„
76. Olkowicze	Olkowicze	Olkowicze	0,0	Wilejka	36,0	1	36,0	—	—	—	—	—	—	—	1	1	40	57	28	29	—	—	„
77. Orpa	Kościeniewicze	Kościeniewicze	4,0	Krzywicze	14,0	1	35,0	—	—	—	—	—	—	—	1	2	36	62	34	28	—	—	„
78. Osowo	Krzywicze	Krzywicze gmina	7,0	„	6,0	1	37,8	—	—	—	—	—	—	—	1	1	36	75	45	30	—	—	„
79. Pohost	Dołhinów	Dołhinów	6,0	Budsław	27,0	1	28,6	—	—	—	—	—	—	—	1	1	36	95	69	26	—	—	„
80. Polany	Wiszniew	Wiszniew k. Świra	14,0	Smorgonie	32,0	1	33,0	—	—	—	—	—	—	—	1	1	34	36	30	1	5	—	„
81. Ponia	Dołhinów	Milcza	8,0	Parafjanów	12,0	1	39,0	—	—	—	—	—	—	—	1	—	32	58	34	17	7	—	„
82. Poniatycze	Wiazyń	Wiazyn	7,0	Wilejka	15,0	1	39,0	—	—	1	—	—	—	—	1	1	36	71	56	15	—	—	„

SZKOŁA siedziba, wzgl. nazwa	GMINA w miastach ulica i Nr. domu	URZĄD POCZTOWY Nazwa	URZĄD POCZTOWY Odległość w km.	STACJA KOLEJOWA Nazwa	STACJA KOLEJOWA Odległość w km.	IZBY LEKCYJNE Ogółem liczba	IZBY LEKCYJNE Ogółem pow. w m.²	IZBY LEKCYJNE W budynkach własnych liczba	IZBY LEKCYJNE W budynkach własnych pow. w m.²	INNE IZBY SZKOLNE	MIESZKANIA NAUCZYCIELI W BUDYNKACH WŁASNYCH Mieszkań	MIESZKANIA NAUCZYCIELI W BUDYNKACH WŁASNYCH Izb (w tem kuchen)	GRUNTY SZKOLNE W HEKT. W użyciu szkoły	GRUNTY SZKOLNE W HEKT. W użyciu nauczycieli	NAUCZYCIELE W charakterze etatowych	NAUCZYCIELE W charakterze nieetatowych	GODZIN LEKCYJ TYGODNIOWO	DZIECI ZAPISANE DO SZKOŁY Ogółem	DZIECI ZAPISANE DO SZKOŁY Uczęszczające z odległości —1 km.	1—2 km.	2—3 km.	ponad 3 km.	JĘZYK NAUCZANIA
83. Poniżany	Żodziszki	Żodziszki	3,0	Smorgonie	22,0	1	17,4	—	—	—	—	—	—	—	1	—	30	41	36	5	—	—	p.
84. Popowce	Wojstom	Wojstom	5,0	Wilejka	15,0	1	38,5	—	—	—	—	—	—	—	1	1	32	50	41	9	—	—	„
85. Puzyry	Krzywicze	Krzywicze gmina	8,0	Budsław	8,0	1	36,0	—	—	—	—	—	—	—	1	—	34	73	51	22	—	—	„
86. Rabuń	Rzeczki	Kurzeniec	15,0	Kurzeniec	15,0	2	69,6	—	—	2	—	—	—	—	2	1	64	120	93	27	—	—	„
87. Racewicze	Wojstom	Wojstom	4,0	Smorgonie	17,0	1	38,3	—	—	—	—	—	0,5	1,0	1	1	31	62	46	12	4	—	„
88. Rasło	Żodziszki	Żodziszki	4,0	„	17,0	2	37,4	—	—	—	—	—	—	—	2	1	56	71	34	30	7	—	„
89. Redkowicze	Wiazyń	Wiazyn	7,0	Wilejka	12,0	1	72,0	1	72,0	1	1	2 (1)	—	—	1	1	38	80	28	26	22	4	„
90. Rodkiewicze	Wojstom	Wojstom	8,0	Zalesie k. Wilna	14,0	2	66,6	—	—	—	—	—	—	—	2	1	60	78	34	44	—	—	p. b.
91. Rybaki	Żodziszki	Żodziszki	10,0	Smorgonie	5,0	1	49,0	—	—	—	—	—	—	—	1	2	34	44	44	—	—	—	p.
92. Rybczyn	Wiazyń	Wiazyn	5,0	Wilejka	18,0	1	42,2	1	42,2	—	1	3 (1)	—	—	1	—	30	57	48	9	—	—	„
93. Rzeczki	Rzeczki	Kurzeniec	9,0	Kurzeniec	7,0	2	86,4	2	86,4	—	1	1 (-)	1,1	—	2	1	64	106	29	—	77	—	„
94. Siecinięta	Wiszniew	Wiszniew k. Świra	15,0	Smorgonie	31,0	1	30,0	—	—	—	—	—	—	—	1	1	32	38	33	5	—	—	„
95. Siedzica	Wiazyń	Wiazyn	10,0	Mołodeczno	15,0	1	40,0	—	—	—	—	—	—	—	1	—	28	47	25	10	12	—	„
96. Siemionki	Wojstom	Wojstom	8,0	Smorgonie	18,0	1	39,0	—	—	—	—	—	—	—	1	—	30	78	28	50	—	—	„
97. Siwce	Dołhinów	Milcza	5,0	Budsław	20,0	1	40,5	—	—	—	—	—	—	—	1	—	32	34	10	24	—	—	„
98. Słoboda	Iża	Iża	7,0	Wilejka	28,0	2	62,4	—	—	—	—	—	—	—	2	—	59	95	64	17	14	—	„
99. Sosenka	Kościeniewicze	Kościeniewicze	10,0	„	20,0	1	36,0	—	—	—	—	—	—	—	1	—	36	58	48	—	1	9	„
100. Spas	Dołhinów	Dołhinów	10,0	Budsław	29,0	1	52,9	1	52,9	1	1	2 (1)	1 1	—	1	—	32	82	9	65	8	—	„
101. Stajki	Olkowicze	Olkowicze	2,0	Wilejka	35,0	2	60,6	—	—	—	—	—	—	—	2	2	72	104	89	10	5	—	„
102. Stanbuciewa	Żodziszki	Żodziszki	7,0	Smorgonie	22,0	1	27,6	—	—	1	—	—	—	—	1	—	30	30	24	4	2	—	„
103. Stanczynięta	Wiszniew	Wiszniew k. Świra	3,5	„	3,0	1	21,6	—	—	—	—	—	—	—	1	1	32	34	31	1	2	—	„
104. Starzynki	Ilja	Ilja	10,0	Wilejka	28,0	1	46,4	—	—	—	—	—	—	—	1	1	36	54	52	1	1	—	„
105. Sućki	Kościeniewicze	Kościeniewicze	4,0	Krzywicze	14,0	1	30,3	—	—	—	—	—	—	—	1	1	32	44	32	12	—	—	„
106. Sudniki	Wiazyń	Wiazyn	5,0	Wilejka	25,0	1	63,2	1	63,2	1	1	3 (1)	—	0,9	2	1	64	105	34	63	8	—	„
107. Swinka	Wiszniew	Wiszniew k. Świra	6,0	Smorgonie	23,0	1	27,5	—	—	—	—	—	—	—	1	1	32	56	39	17	—	—	„
108. Szczuki	Wiazyń	Wiazyn	5,0	Wilejka	26,0	1	36,5	—	—	—	—	—	—	—	1	1	36	55	27	28	—	—	„
109. Szypki	Chocieńczyce	Chocieńczyce	8,0	Usza	19,0	1	59,6	1	59,6	1	1	3 (1)	—	1,1	1	1	40	73	55	14	4	—	„
110. Tałuć	Iża	Iża	10,0	Kurzeniec	16,0	1	34,8	—	—	—	—	—	—	—	1	—	34	86	65	21	—	—	„
111. Tarasewicze	Wiszniew	Wiszniew k. Świra	12,0	Konstantynów Wileński	25,0	2	60,0	—	—	—	—	—	—	—	2	1	64	72	72	—	—	—	„
112. Turowszczyzna	Kurzeniec	Kurzeniec	4,0	Wilejka	7,0	1	25,0	—	—	—	—	—	—	—	1	—	36	49	49	—	—	—	„
113. Uhlany	Wojstom	Wojstom	5,0	Zalesie k Wilna	11,0	1	35,0	—	—	—	—	—	—	—	1	—	30	49	49	—	—	—	„
114. Uszywce	„	„	4,0	Smorgonie	15,0	1	24,0	—	—	—	—	—	—	—	1	—	30	43	8	35	—	—	„
115. Uścimowicze	Rzeczki	Kurzeniec	9,0	Kurzeniec	8,0	1	33,0	—	—	1	—	—	—	—	1	1	38	74	39	24	11	—	„
116. Uzlany	Dołhinów	Dołhinów	3,0	Budsław	21,0	1	27,0	—	—	—	—	—	—	—	1	—	34	56	23	19	14	—	„
117. Wardomicze Nowe	„	Milcza	5,0	Parafjanów	18,0	1	30,0	—	—	—	—	—	—	—	1	1	36	57	43	8	3	3	„
118. Wiazyń	Wiazyń	Wiazyn	1,0	Wilejka	22,0	3	102,8	1	42,0	1	1	2 (1)	—	3,0	3	2	107	125	79	22	24	—	„
119. Wiszniew	Wiszniew	Wiszniew k. Świra	0,2	Konstantynów Wileński	25,0	1	33,0	—	—	1	—	—	—	—	1	1	32	59	33	—	26	—	„
120. Witowce	Dołhinów	Dołhinów	2,5	Budsław	18,5	1	30,8	—	—	—	—	—	—	—	1	2	34	59	42	10	7	—	„
121. Wojdzienie	Wojstom	Wojstom	10,0	Wilejka	12,0	1	25,0	—	—	—	—	—	—	—	1	1	32	32	31	—	1	—	„
122. Wojstom	„	„	0,0	Smorgonie	20,0	1	42,0	—	—	—	—	—	—	—	1	1	34	75	48	4	15	8	„
123. Worobie	Budsław	Budsław	6,0	Budsław	3,5	2	62,0	—	—	—	—	—	—	—	2	—	60	89	40	20	25	4	„
124. Woronicze	Rzeczki	Kurzeniec	11,0	Kurzeniec	13,0	1	35,9	—	—	—	—	—	—	—	1	1	38	60	19	31	10	—	„
125. Wycholinięta	Wiszniew	Wiszniew k. Świra	5,0	Smorgonie	30,0	1	34,4	—	—	—	—	—	—	—	1	1	34	32	22	10	—	—	„
126. Wychołowicze	Krzywicze	Krzywicze gmina	4,0	Krzywicze	4,0	1	36,0	—	—	—	—	—	—	—	1	1	36	82	36	46	—	—	„
127. Wytrzeski	„	„ „	7,0	„	7,0	1	43,8	—	—	—	—	—	0,2	0,9	1	1	36	60	50	10	—	—	„
128. Zabłocie	Olkowicze	Olkowicze	5,0	Wilejka	35,0	1	42,0	—	—	—	—	—	—	—	1	2	40	75	26	49	—	—	„
129. Zaborze	Ilja	Ilja	3,5	Usza	25,0	1	30,3	—	—	—	—	—	—	—	1	2	38	52	52	—	—	—	„
130. Zadubienie	Krzywicze	Krzywicze gmina	5,0	Krzywicze	10,0	1	36,0	—	—	—	—	—	—	—	1	—	36	57	41	6	10	—	„
131. Zalewskie	Ilja	Ilja	4,0	Usza	28,0	1	36,0	—	—	1	—	—	—	—	1	1	32	50	50	—	—	—	p. b.
132. Załoćki	Kościeniewicze	Kościeniewicze	1,3	Krzywicze	12,0	3	122,0	3	122,0	1	—	—	1,1	—	3	1	100	203	19	67	109	8	p.
133. Zarzecze	Krzywicze	Krzywicze gmina	1,5	„	1,5	1	32,6	—	—	—	—	—	—	—	1	—	36	54	34	20	—	—	„
134. Zolki	Wiszniew	Wiszniew k. Świra	12,0	Kurzeniec	22,0	1	30,0	—	—	—	—	—	—	—	1	1	32	36	34	2	—	—	„
135. Żary	Dołhinów	Dołhinów	7,0	Krzywicze	14,0	1	30,3	—	—	—	—	—	—	3,3	1	2	36	76	45	26	5	—	„
136. Żodziszki	Żodziszki	Żodziszki	0,0	Smorgonie	17,0	2	73,2	—	—	—	—	—	—	—	2	—	60	70	42	23	5	—	„
137. Żukowicze	Rzeczki	Kurzeniec	12,0	Krzywicze	6,0	1	39,9	—	—	—	—	—	—	—	1	1	37	86	16	56	14	—	„
138. Żurychy	Kurzeniec	„	8,0	Kurzeniec	10,0	1	35,0	—	—	—	—	—	—	—	1	1	36	52	32	20	—	—	„
139. Żyzniewo	Dołhinów	Dołhinów	2,5	Budsław	23,5	1	32,5	—	—	—	—	—	—	—	1	1	36	42	42	—	—	—	„

SZKOŁA SIEDZIBA, WZGL. NAZWA	GMINA W MIASTACH ULICA i Nr. DOMU	URZĄD POCZTOWY Nazwa	URZĄD POCZTOWY Odległość w km.	STACJA KOLEJOWA Nazwa	STACJA KOLEJOWA Odległość w km.	IZBY LEKCYJNE Ogółem liczba	IZBY LEKCYJNE Ogółem pow. w m.²	IZBY LEKCYJNE W budynkach własnych liczba	IZBY LEKCYJNE W budynkach własnych pow. w m.²	INNE IZBY SZKOLNE	MIESZKANIA NAUCZYCIELI W BUDYNKACH WŁASNYCH Mieszkań	MIESZKANIA NAUCZYCIELI W BUDYNKACH WŁASNYCH Izb (w tem kuchen)	GRUNTY SZKOLNE W HEKT. W użyciu szkoły	GRUNTY SZKOLNE W HEKT. W użyciu nauczycieli	NAUCZYCIELE W charakterze etatowych	NAUCZYCIELE W charakterze nieetatowych	GODZIN LEKCYJ TYGODNIOWO	DZIECI ZAPISANE DO SZKOŁY Ogółem	DZIECI ZAPISANE DO SZKOŁY Uczęszczające z odległości —1 km.	1—2 km.	2—3 km.	ponad 3 km.	JĘZYK NAUCZANIA
8. Powiat Wilno																								
MIASTO: ***Wilno:***																								
1. powszechna nr. 1	ul. Wileńska 10	Wilno	0,5	Wilno	1,0	(10)	(453,1)	—	—	—	—	—	—	—	12	2	203	212	212	—	—	—	p.
2. „ nr. 2	„ Inflandzka 9	„	1,0	„	3,0	11	469,0	11	469,0	8	—	—	—	—	11	4	306	398	398	—	—	—	„
3. „ nr. 3	„ Witebska 5	„	1,5	„	2,0	5	166,3	—	—	7	—	—	—	—	12	2	291	349	349	—	—	—	„
4. „ nr. 4	„ Inflandzka 9	„	0,5	„	4,0	(6)	(254,0)	(6)	(254,0)	—	1	4 (1)	—	—	6	2	164	214	181	15	5	13	„
5. „ nr. 5	„ Beliny 10	„	0,3	„	0,3	5	175,7	—	—	4	—	—	—	—	10	1	211	284	279	—	5	—	„
6. „ nr. 6	„ Wiłkomierska 31	„	0,5	„	3,0	9	354,4	9	354,4	6	—	—	—	—	13	1	266	350	277	60	13	—	„
7. „ nr. 7	„ W. Pohulanka 38	„	1,5	„	3,5	8	249,9	—	—	4	—	—	—	—	12	2	269	264	201	50	11	2	„
8. „ nr. 9	„ Krakowska 25	„	1,3	„	3,5	8	293,4	—	—	4	—	—	—	—	13	3	329	364	364	—	—	—	„
9. „ nr. 10	„ Pańska 7	„	1,3	„	2,0	6	186,4	—	—	5	—	—	—	—	9	1	161	184	184	—	—	—	„
10. „ nr. 11	Zarzecze 5	„	0,5	„	1,3	5	137,4	—	—	4	—	—	—	—	9	1	191	262	262	—	—	—	„
11. „ nr. 12	ul. Nowy Świat 27	„	0,5	„	1,0	4	100,4	—	—	2	—	—	—	—	4	1	114	133	39	30	10	54	p.ros.
12. „ nr. 13	„ Pióromont 10	„	1,5	„	3,0	10	279,0	—	—	4	—	—	—	—	11	1	271	328	149	132	39	8	p.
13. „ nr. 14	„ Trocka 14	„	0,5	„	1,5	8	274,2	—	—	2	—	—	—	—	9	3	217	253	253	—	—	—	„
14. „ nr. 15	„ Brzeg Antokol.	„	0,5	„	2,8	6	216,4	—	—	5	—	—	—	—	7	—	174	220	219	1	—	—	„
15. „ nr. 17	„ Skopówka 4	„	0,5	„	1,5	6	177,9	—	—	5	—	—	—	—	10	2	186	183	138	45	—	—	„
16. „ nr. 18	„ Raduńska 56	„	1,5	„	2,0	7	225,1	7	225,1	4	1	3 (1)	—	—	11	1	275	295	199	62	29	5	„
17. „ nr. 19	„ Szeptyckiego 11	„	1,0	„	1,0	3	71,5	—	—	3	—	—	—	—	5	2	135	152	152	—	—	—	„
18. „ nr. 21	„ M. Pohulanka	„	1,5	„	2,5	6	347,7	—	—	3	—	—	—	—	8	5	176	217	189	22	4	2	„
19. „ nr. 22	„ „ „ 8	„	0,5	„	1,0	7	364,0	—	—	1	—	—	—	—	8	3	205	219	206	—	9	4	„
20. „ nr. 23	Kolonja Wileńska	„	5,0	„	5,0	3	71,2	—	—	1	—	—	—	—	3	—	66	96	36	60	—	—	„
21. „ nr. 24	ul. Mostowa 7	„	0,5	„	2,0	6	205,2	—	—	5	—	—	—	—	15	2	338	308	299	5	2	2	„
22. „ nr. 25	„ Polocka 2	„	0,8	„	1,0	9	272,6	—	—	5	—	—	—	—	11	3	293	360	359	—	—	1	„
23. „ nr. 26	„ Kurlandzka 14	„	3,0	„	2,0	4	149,4	—	—	5	—	—	—	—	5	—	128	148	129	—	6	13	„
24. „ nr. 27	„ Tuskulańska 1	„	1,0	„	3,0	6	163,7	—	—	4	—	—	—	—	4	2	129	178	178	—	—	—	„
25. „ nr. 28	„ Św. Stefańska 37	„	0,3	„	0,3	8	281,7	—	—	3	—	—	—	—	16	2	329	407	323	75	5	4	„
26. „ nr. 29	Antokol 32	„	2,0	„	3,0	4	115,9	—	—	1	—	—	—	—	4	2	116	126	126	—	—	—	„
27. „ nr. 30	ul. Dobrej Rady 22	„	0,0	„	0,0	8	271,4	—	—	3	—	—	—	—	9	1	214	252	224	23	5	—	„
28. „ nr. 31	„ Koszykowa 6	„	3,0	„	3,5	6	187,2	—	—	4	—	—	—	—	6	1	161	193	117	57	15	4	„
29. „ nr. 33	„ Słowiańska 15	„	1,0	„	0,5	4	122,9	4	122,9	3	—	—	—	—	5	3	130	114	52	27	14	21	p.b.
30. „ nr. 34	„ W. Pohulanka 14	„	1,0	„	2,0	7	267,9	—	—	3	—	—	—	—	7	2	193	226	156	70	—	—	p.
31. „ nr. 35	„ Witoldowa 37	„	2,5	„	4,0	3	104,3	—	—	1	—	—	—	—	3	1	89	72	41	6	24	1	ros.
32. „ nr. 36	„ Wiwulskiego 18	„	1,8	„	1,5	3	106,2	—	—	1	—	—	—	—	2	3	98	112	62	30	20	—	„
33. „ nr. 37	„ Wileńska 10	„	0,5	„	1,0	10	453,1	—	—	4	—	—	—	—	10	2	279	333	333	—	—	—	p.
34. „ nr. 38	„ Wielka 64	„	0,3	„	1,0	5	177,8	—	—	4	—	—	—	—	12	1	273	336	162	117	38	19	„
35. „ nr. 39	„ Królewska 9	„	0,6	„	2,0	7	166,8	—	—	4	—	—	—	—	8	1	210	216	157	45	10	4	„
36. „ nr. 40	„ Grodzka 10	„	3,0	„	4,0	3	253,5	—	—	—	—	—	—	—	2	2	81	86	86	—	—	—	„
37. „ nr. 41	„ Witebska 21	„	1,5	„	0,0	2	65,8	—	—	1	—	—	—	—	4	—	79	114	114	—	—	—	„
38. „ nr. 42	„ Filarecka 12	„	0,0	„	0,0	3	70,8	—	—	3	—	—	—	—	4	1	94	102	54	44	4	—	„
39. „ nr. 43	Kuprjaniszki 6	„	5,0	„	4,0	1	33,4	—	—	—	—	—	—	—	1	—	36	55	35	20	—	—	„
40. „ nr. 45	ul. Subocz 20	„	1,5	„	1,0	5	231,2	—	—	2	—	—	—	—	9	1	247	297	297	—	—	—	„
41. „ nr. 46	„ Antokolska 106	„	4,0	„	6,0	5	200,5	—	—	2	—	—	—	—	5	1	155	208	161	26	12	9	„
42. „ nr. 47	„ R. Śmigłego 37	„	1,0	„	1,0	3	93,4	—	—	1	—	—	—	—	6	1	161	200	175	25	—	—	„
43. „ nr. 48	przed. Kropiwnica 1	„	6,0	Porubanek	1,0	2	50,3	—	—	1	—	—	—	—	2	—	58	66	57	5	4	—	„
44. „ nr. 49	Równe Pole 24	„	3,0	Wilno	3,0	1	27,5	—	—	—	—	—	—	—	1	—	30	38	30	8	—	—	„
45. „ nr. 50	przedm. Bołtupie 4	„	6,0	„	7,0	2	56,1	—	—	—	—	—	—	—	3	1	58	55	55	—	—	—	„
46. „ nr. 51	ul. Szkaplerna 25	„	0,5	„	1,0	6	192,2	6	192,2	4	—	—	0,1	—	12	3	322	390	390	—	—	—	„
47. „ nr. 52	„ Jerozolimska 117	„	8,0	„	10,0	2	60,5	—	—	—	—	—	—	—	2	1	58	108	36	20	44	8	„

SZKOŁA (siedziba, wzgl. nazwa)	GMINA (w miastach ulica i Nr. domu)	URZĄD POCZTOWY: Nazwa	URZĄD POCZTOWY: Odległość w km.	STACJA KOLEJOWA: Nazwa	STACJA KOLEJOWA: Odległość w km.	IZBY LEKCYJNE: Ogółem: liczba	IZBY LEKCYJNE: Ogółem: pow. w m.³	IZBY LEKCYJNE: w budynkach własnych: liczba	IZBY LEKCYJNE: w budynkach własnych: pow. w m.³	INNE IZBY SZKOLNE	MIESZKANIA NAUCZYCIELI W BUDYNKACH WŁASNYCH: Mieszkań	MIESZKANIA NAUCZYCIELI W BUDYNKACH WŁASNYCH: Izb (w tem kuchen)	GRUNTY SZKOLNE W HEKT.: W użyciu: szkoły	GRUNTY SZKOLNE W HEKT.: W użyciu: nauczycieli	NAUCZYCIELE: W charakterze: etatowych	NAUCZYCIELE: W charakterze: nieetatowych	GODZIN LEKCYJ TYGODNIOWO	DZIECI ZAPISANE DO SZKOŁY: Ogółem	DZIECI ZAPISANE DO SZKOŁY: Uczęszczające z odległości: —1 km.	1—2 km.	2—3 km.	ponad 3 km.	JĘZYK NAUCZANIA
9. Powiat Wilno-Troki																								
MIASTO:																								
Nowo-Wilejka:																								
1. powszechna nr. 1	ul. Wileńska 3	Nowa Wilejka	1,0	Nowowilejka	1,0	9	302,0	—	—	5	—	—	—	—	12	2	318	416	188	148	51	29	p.
2. „ im. Promyka	„ Kościelna	„	0,2	„	0,2	8	272,1	—	—	5	—	—	1,0	—	12	2	274	379	312	33	34	—	„
Troki:																								
3. powszechna	„ Szkolna 6	Troki	0,0	Landwarów	8,0	6	220,4	—	—	5	—	—	—	—	10	2	241	377	333	27	14	3	„
WIEŚ:																								
1. Adamczuki	Mickuny	Ławaryszki	4,0	Kiena	9,0	1	30,0	—	—	1	—	—	—	—	1	—	30	37	27	10	—	—	„
2. Adamejcie	Podbrzezie	Podbrzezie	22,0	Wilno	28,0	1	30,0	—	—	—	—	—	—	—	1	1	36	52	22	16	14	—	„
3. Adamówka	Rudziszki	Rudziszki	4,0	Rudziszki	4,0	1	28,0	—	—	—	—	—	—	—	1	—	34	55	4	44	7	—	„
4. Alfonsowo	Bystrzyca	Bystrzyca	10,0	Bezdany	14,0	1	40,4	—	—	—	—	—	—	—	1	—	34	52	21	22	9	—	„
5. Angliniki	Rudziszki	Rudziszki	6,0	Rudziszki	6,0	1	29,3	—	—	—	—	—	—	—	1	1	30	39	34	5	—	—	„
6. Antokolce I.	Mejszagoła	Mejszagoła	10,0	Zawiasy	15,0	1	22,5	—	—	—	—	—	—	—	1	—	37	54	24	27	3	—	„
7. Antokolce II.	„	„	12,0	„	6,0	1	35,0	—	—	—	—	—	—	—	1	1	36	57	20	24	9	4	„
8. Benedyktowo	Rudomino	Rudomino	8,0	Nowowilejka	15,0	1	35,0	—	—	1	—	—	—	—	1	—	34	46	8	28	10	—	„
9. Bezdany	Niemenczyn	Bezdany	0,5	Bezdany	0,2	2	82,4	—	—	1	—	—	—	—	3	1	75	111	74	4	19	14	„
10. Biała Waka	Rudomino	Wilno	10,0	Ponary	3,0	2	72,4	—	—	—	—	—	—	—	2	1	62	81	48	33	—	—	„
11. Bieksza	Olkieniki	Olkieniki	9,0	Olkieniki	5,0	1	36,0	—	—	—	—	—	—	—	1	—	30	40	22	18	—	—	p. l.
12. Bitiny	Niemenczyn	Niemenczyn n. Wilją	15,0	Bezdany	18,0	1	33,0	—	—	—	—	—	—	—	1	—	32	50	26	9	15	—	p.
13. Bludninia	Mejszagoła	Mejszagoła	12,0	Wilno	40,0	1	33,0	—	—	—	—	—	—	—	1	—	35	58	26	32	—	—	„
14. Bohusze Wielkie	Soleczniki	Wielkie Soleczniki	4,0	Wielkie Soleczniki	6,0	1	42,9	—	—	—	—	—	—	—	1	—	34	40	40	—	—	—	„
15. Bolniki	Worniany	Worniany	2,5	Gudogaj	21,0	1	32,9	—	—	—	—	—	—	—	1	1	36	63	39	24	—	—	„
16. Borciuniszki	Bystrzyca	Bystrzyca	4,0	Santoka	18,0	1	24,4	—	—	—	—	—	—	—	1	1	34	48	21	17	10	—	„
17. Borejkowszczyzna	Rukojnie	Rukojnie	3,0	Nowowilejka	11,0	2	46,0	—	—	1	—	—	—	—	2	—	66	97	26	56	15	—	„
18. Borejszuny	Bystrzyca	Bystrzyca	14,0	Santoka	11,0	1	37,6	—	—	—	—	—	—	—	1	—	37	30	24	6	—	—	„
19. Borskuny	Mejszagoła	Mejszagoła	7,0	Wilno	28,0	1	30,0	—	—	—	—	—	—	—	1	1	35	43	28	9	6	—	„
20. Brażoła	Troki	Troki	5,0	Landwarów	15,0	1	24,0	—	—	—	—	—	—	—	1	—	34	60	16	31	13	—	„
21. Bujwidze	Bystrzyca	Bystrzyca	14,0	Santoka	11,0	2	90,1	2	90,1	1	—	—	—	—	2	—	65	104	29	39	25	11	„
22. Bujwidziszki	Rzesza	Rzesza	10,0	Wilno	8,0	2	75,1	—	—	—	—	—	—	—	2	—	64	99	53	34	12	—	„
23. Burbiszki	Troki	Rykonty	4,0	Zawiasy	3,5	1	23,1	—	—	—	—	—	—	2,0	1	1	36	30	20	10	—	—	„
24. Bystrzyca	Bystrzyca	Bystrzyca	0,0	Santoka	25,0	2	133,0	2	133,0	1	1	3 (1)	0,1	2,1	2	1	60	99	75	12	12	—	„
25. Cegielnia	Rzesza	Rzesza	5,0	Wilno	19,0	1	29,6	—	—	—	—	—	—	—	1	1	36	34	9	18	5	2	„
26. Chazbiejewicze	Landwarowo	Landwarów	7,0	Ponary	4,0	1	24,0	—	—	—	—	—	—	—	1	—	34	48	47	—	—	1	„
27. Chroły	Worniany	Worniany	2,0	Gudogaj	18,0	1	30,0	—	—	—	—	—	—	—	1	—	36	45	26	13	6	—	„
28. Czarnopolany	Rukojnie	Rukojnie	4,0	Nowowilejka	6,5	1	19,3	—	—	—	—	—	—	—	1	—	34	40	40	—	—	—	„
29. Czarny Bór	Rudomino	Wilno	12,0	Czarny Bór	0,1	3	55,1	—	—	—	—	—	—	—	2	—	72	97	11	61	21	4	„
30. Czechy	Worniany	Michaliszki	7,0	Gudogaj	27,0	1	27,0	—	—	—	—	—	—	—	1	1	38	50	50	—	—	—	„
31. Czepurniszki	Rukojnie	Rukojnie	5,0	Kiena	8,0	1	27,5	—	—	—	—	—	—	—	1	—	36	64	44	20	—	—	„
32. Czyżowszczyzna	Worniany	Worniany	5,0	Gudogaj	16,0	1	27,0	—	—	—	—	—	—	—	1	—	36	63	62	—	—	1	„
33. Dajnowo Jaszuńskie	Soleczniki	Jaszuny	4,5	Jaszuny	4,0	1	26,8	—	—	—	—	—	—	—	1	—	34	42	34	7	1	—	„
34. Dajnowo Karolinowskie	„	Wielkie Soleczniki	7,0	Wielkie Soleczniki	5,0	1	35,8	—	—	—	—	—	—	—	1	—	36	43	24	11	8	—	„
35. Dajnówka	„	Dziewieniszki	12,0	„	15,0	1	42,0	—	—	—	—	—	—	—	1	—	34	36	36	—	—	—	„
36. Dajnówka	Turgiele	Turgiele	9,0	Kiena	15,0	1	110,1	1	110,1	—	1	3 (1)	—	1,0	1	1	37	72	42	11	17	2	„
37. Darguża	Olkieniki	Olkieniki	4,0	Olkieniki	12,0	1	41,9	—	—	—	—	—	—	—	1	—	36	54	51	2	1	—	l.
38. Darkuszki	Mejszagoła	Mejszagoła	9,0	Wilno	37,0	1	15,9	—	—	—	—	—	—	—	1	—	34	43	17	15	11	—	p.
39. Dobiły	Troki	Troki	7,0	Landwarów	13,0	1	30,7	—	—	—	—	—	—	—	1	—	33	46	17	13	15	1	„
40. Doubiany	Rudomino	Rudomino	5,0	Wilno	15,0	1	40,1	—	—	—	—	—	—	—	1	—	34	53	27	11	15	—	„
41. Drewieniki	Szumsk	Szumsk k. Wilna	10,0	Gudogaj	7,0	1	30,0	—	—	—	—	—	—	—	1	—	35	53	27	15	11	—	„
42. Dukszty	Mejszagoła	Mejszagoła	9,0	Zawiasy	9,0	2	89,1	2	89,1	—	1	3 (1)	1,0	—	4	1	116	142	68	36	28	10	„
43. Dwojlińce	Niemenczyn	Niemenczyn n. Wilją	18,0	Podbrodzie	18,0	1	41,0	—	—	—	—	—	—	—	1	—	34	62	47	10	5	—	„
44. Dworce	Szumsk	Miedniki	3,0	Kiena	8,5	1	28,5	—	—	—	—	—	—	—	1	—	36	33	12	9	8	4	„

SZKOŁA siedziba, wzgl. nazwa	GMINA w miastach ulica i Nr. domu	URZĄD POCZTOWY Nazwa	URZĄD POCZTOWY Odległość w km.	STACJA KOLEJOWA Nazwa	STACJA KOLEJOWA Odległość w km.	IZBY LEKCYJNE Ogółem liczba	IZBY LEKCYJNE Ogółem pow. w m.²	IZBY LEKCYJNE W budynkach własnych liczba	IZBY LEKCYJNE W budynkach własnych pow. w m.²	INNE IZBY SZKOLNE	MIESZKANIA NAUCZYCIELI W BUDYNKACH WŁASNYCH Mieszkań	MIESZKANIA NAUCZYCIELI W BUDYNKACH WŁASNYCH Izb (w tem kuchen)	GRUNTY SZKOLNE W HEKT. W użyciu szkoły	GRUNTY SZKOLNE W HEKT. W użyciu nauczycieli	NAUCZYCIELE W charakterze etatowych	NAUCZYCIELE W charakterze nieetatowych	GODZIN LEKCYJ TYGODNIOWO	DZIECI ZAPISANE DO SZKOŁY Ogółem	DZIECI ZAPISANE DO SZKOŁY Uczęszczające z odległości —1 km.	1—2 km.	2—3 km.	ponad 3 km.	JĘZYK NAUCZANIA
45. Dworczany	Mickuny	Nowa Wilejka	4,0	Nowowilejka	4,0	1	28,2	—		—	—	—	—	—	1	—	36	50	13	25	12	—	p.
46. Fabjaniszki	Rzesza	Rzesza	10,0	Wilno	10,0	2	59,9	—	—	—	—	—	—	—	1	1	36	60	40	15	5	—	„
47. Gaj	Rudziszki	Rudziszki	8,0	Rudziszki	8,0	1	20,0	—	—	—	—	—	—	—	1	1	36	40	18	18	4	—	„
48. Gajgole	Worniany	Gierwiaty	3,0	Gudogaj	21,0	1	34,0	—	—	—	—	—	—	—	1	—	36	49	32	17	—	—	„
49. Galczuny	„	„	2,0	„	14,0	1	7,5	—	—	—	—	—	—	—	1	—	36	35	35	—	—	—	„
50. Gierwiaty	„	„	0,5	„	21,0	2	92,7	2	92,7	2	2	3 (1)	—	1,0	2	—	60	60	53	7	—	—	„
51. Glinciszki	Podbrzezie	Podbrzezie	6,0	Wilno	39,0	2	42,0	—	—	—	—	—	—	—	1	1	28	45	16	8	9	12	„
52. Gradowszczyzna	Szumsk	Szumsk k. Wilna	10,0	Kiena	10,0	1	42,0	—	—	—	—	—	—	—	1	—	32	64	64	—	—	—	„
53. Grodzie	Podbrzezie	Podbrzezie	12,0	Podbrodzie	24,0	1	49,0	—	—	1	—	—	—	—	1	—	28	46	46	—	—	—	„
54. Gryciuny	Niemenczyn	Niemenczyn n. Wilją	14,0	Parczew	8,0	1	39,0	—	—	—	—	—	—	—	1	—	36	52	31	9	12	—	„
55. Grygajcie	Mickuny	Mickuny	8,5	Nowowilejka	2,0	1	29,5	—	—	—	—	—	—	—	1	—	36	50	39	11	—	—	„
56. Gudełki	Soleczniki	Stasiły	4,0	Stasiły	4,0	1	42,0	—	—	—	—	—	—	—	1	—	36	45	40	—	—	5	„
57. Halina	„	Jaszuny	7,0	Jaszuny	5,0	1	30,0	—	—	—	—	—	—	—	1	—	36	60	45	15	—	—	„
58. Ignacowo	Bystrzyca	Bystrzyca	3,0	Kiena	18,0	1	28,0	—	—	—	—	—	—	—	1	—	28	36	29	7	—	—	„
59. Indrupka	Worniany	Hudogaj	7,0	Kamionka	1,0	1	39,9	—	—	—	—	—	—	—	1	—	34	39	39	—	—	—	„
60. Jackany	Soleczniki	Małe Soleczniki	3,5	Stasiły	7,0	1	24,8	—	—	—	—	—	—	—	1	—	34	45	38	7	—	—	„
61. Jaczany	Rudomino	Rudomino	20,0	Ponary	6,0	1	36,0	—	—	—	—	—	—	—	1	—	36	74	58	4	12	—	„
62. Jałówka	Mickuny	Mickuny	9,0	Nowowilejka	3,0	2	81,0	2	81,0	—	1	3 (1)	—	0,3	2	1	72	77	35	—	42	—	„
63. Jaszuny	Soleczniki	Jaszuny	1,0	Jaszuny	3,0	3	104,6	2	69,6	—	1	2 (-)	—	—	3	—	66	151	102	8	35	6	„
64. Jateluny	Troki	Rykonty	5,0	Żawiasy	1,0	1	64,0	—	—	—	—	—	—	1,1	1	1	36	62	30	12	20	—	„
65. Jodańce	Podbrzezie	Podbrzezie	11,0	Wilno	47,0	1	30,3	—	—	1	—	—	—	—	1	1	36	60	53	5	—	2	„
66. Jurkańce	Olkieniki	Olkieniki	10,0	Olkieniki	17,0	1	42,0	—	—	—	—	—	—	—	1	—	30	42	36	6	—	—	p. l.
67. Kamienny Ług	Szumsk	Miedniki	6,0	Kiena	17,0	1	38,2	—	—	—	—	—	—	—	1	1	33	50	31	14	5	—	p.
68. Kamionka	Soleczniki	Małe Soleczniki	8,0	Stasiły	14,0	1	17,3	—	—	—	—	—	—	—	1	1	36	55	40	10	5	—	„
69. Karaczuny	Mickuny	Nowa Wilejka	6,0	Wilno	14,0	1	32,5	—	—	—	—	—	—	—	1	—	30	33	6	13	12	2	„
70. Katuciszki	Turgiele	Turgiele	3,0	Jaszuny	19,0	1	35,4	—	—	—	—	—	—	—	1	—	32	47	38	7	2	—	„
71. Kiemele	Mejszagoła	Mejszagoła	4,0	Żawiasy	12,0	1	31,3	—	—	—	—	—	—	—	1	—	36	37	28	3	6	—	„
72. Kiemieliszki	Troki	Rykonty	5,0	Karaciszki	1,0	1	24,0	—	—	—	—	—	—	—	1	—	36	61	36	19	6	—	„
73. Kiena Panieńska	Rukojnie	Rukojnie	8,0	Kiena	4,0	1	20,0	—	—	—	—	—	—	—	1	—	34	40	26	4	10	—	„
74. Kierdziejewce	Turgiele	Turgiele	12,0	Jaszuny	26,0	2	101,2	2	101,2	—	—	—	—	—	2	1	60	88	40	18	30	—	„
75. Kierniany	Worniany	Worniany	3,0	Gudogaj	15,0	1	20,0	—	—	—	—	—	—	—	1	—	36	45	42	3	—	—	„
76. Kiwiszki	Mickuny	Mickuny	3,0	Nowowilejka	6,0	1	36,0	—	—	—	—	—	—	—	1	1	32	35	35	—	—	—	„
77. Knistuszki	Worniany	Gierwiaty	8,0	Soły	13,0	1	30,0	—	—	—	—	—	—	—	1	—	36	40	40	—	—	—	p. l.
78. Koleśniki	Rukojnie	Rukojnie	12,0	Kiena	15,0	1	36,0	—	—	—	—	—	—	—	1	—	36	63	53	10	—	—	p.
79. Kompiany	Worniany	Hudogaj	4,0	Gudogaj	4,0	1	37,1	—	—	—	—	—	—	—	1	—	30	38	28	10	—	—	„
80. Koniukiszki	Rukojnie	Rukojnie	8,0	Kiena	12,0	1	27,5	—	—	—	—	—	—	—	1	—	34	69	19	50	—	—	„
81. Korwele	Worniany	Worniany	4,0	Gudogaj	14,0	1	36,0	—	—	—	—	—	—	—	1	—	36	55	43	7	5	—	„
82. Korwie	Mejszagoła	Mejszagoła	5,5	Wilno	28,0	2	89,9	—	—	—	—	—	—	—	2	1	64	95	30	32	18	15	„
83. Kosina Panieńska	Rukojnie	Rukojnie	9,0	Kiena	4,0	1	42,3	—	—	—	—	—	—	—	1	—	36	42	34	—	8	—	„
84. Kosinka Wielka	Szumsk	Szumsk k. Wilna	6,0	„	5,0	1	38,9	—	—	—	—	—	—	—	1	—	34	55	41	14	—	—	„
85. Kowalczuki	„	Kowalczuki	1,0	„	1,0	4	66,7	—	—	—	—	—	—	—	6	1	112	192	92	54	9	37	„
86. Kowalewka	Bystrzyca	Bystrzyca	4,0	„	21,0	1	30,0	—	—	—	—	—	—	—	1	1	36	29	27	2	—	—	„
87. Krzyżaki	Rzesza	Nowe Werki	3,0	Wilno	14,0	1	24,0	—	—	—	—	—	—	—	1	1	37	43	12	24	1	6	„
88. Krzyżówka	Mejszagoła	Mejszagoła	8,0	„	34,0	1	21,6	—	—	—	—	—	—	—	1	1	34	55	40	6	9	—	„
89. Kule	Rukojnie	Rukojnie	7,0	Kiena	10,0	1	24,4	—	—	—	—	—	—	—	1	—	37	66	27	31	8	—	„
90. Kuliszki	Worniany	Worniany	7,0	Gudogaj	25,0	2	73,5	—	—	—	—	—	—	—	2	—	58	82	35	47	—	—	„
91. Landwarowo	Landwarowo	Landwarów	0,0	Landwarów	0,0	5	266,4	5	266,4	1	1	3 (1)	0,9	—	8	1	222	368	331	26	4	7	„
92. Legaciszki	Bystrzyca	Bystrzyca	5,0	Santoka	18,0	1	42,0	—	—	—	—	—	—	—	1	—	36	45	20	12	6	7	„
93. Leśniki	Rzesza	Wilno	5,0	Wilno	5,0	1	34,8	—	—	—	—	—	—	—	1	—	34	52	24	16	12	—	„
94. Lipki	Worniany	Bystrzyca	6,0	Kiena	18,0	1	36,0	—	—	—	—	—	—	—	1	—	30	56	21	20	15	—	„
95. Ludwinowo	Landwarowo	Landwarów	6,0	Ponary	4,0	1	36,0	—	—	—	—	—	—	—	1	—	34	68	68	—	—	—	„
96. Łajbiszki	Turgiele	Turgiele	4,0	Jaszuny	23,0	1	35,7	—	—	—	—	—	—	—	1	1	32	65	19	10	34	2	„
97. Ławaryszki	Mickuny	Ławaryszki	0,0	Kiena	10,0	2	81,9	2	81,9	—	1	2 (-)	—	—	2	—	61	97	46	21	24	6	„
98. Ławejkuny	Worniany	Michaliszki	7,0	Gudogaj	24,0	1	49,0	—	—	—	—	—	—	—	1	—	34	67	67	—	—	—	„
99. Łojcie	Rzesza	Rzesza	17,0	Wilno	12,0	1	24,8	—	—	—	—	—	—	—	1	1	36	44	24	20	—	—	„
100. Łoźniki	Mickuny	Mickuny	4,0	Nowowilejka	5,0	1	41,3	—	—	—	—	—	—	—	1	1	34	45	42	3	—	—	„
101. Małe	Worniany	Ostrowiec k. Wilna	4,0	Gudogaj	8,0	1	42,0	—	—	—	—	—	4,4	—	1	—	30	43	41	2	—	—	„

SZKOŁA siedziba, wzgl. nazwa	GMINA w miastach ulica i Nr. domu	URZĄD POCZTOWY		STACJA KOLEJOWA		IZBY LEKCYJNE				INNE IZBY SZKOLNE	MIESZKANIA NAUCZYCIELI W BUDYNKACH WŁASNYCH		GRUNTY SZKOLNE W HEKT.		NAUCZYCIELE		GODZIN LEKCYJ TYGODNIOWO	DZIECI ZAPISANE DO SZKOŁY					JĘZYK NAUCZANIA
		Nazwa	Odległość w km.	Nazwa	Odległość w km.	Ogółem		W budynkach własnych					W użyciu		W charakterze			Ogółem	Uczęszczające z odległości				
						liczba	pow. w m²	liczba	pow. w m²		Mieszkań	Izb (w tem kuchen)	szkoły	nauczycieli	etatowych	nieetatowych			—1 km.	1—2 km.	2—3 km.	ponad 3 km.	
102. Malinowo	Turgiele	Turgiele	3,0	Jaszuny	15,0	1	30,3	—	—	—	—	—	—	—	1	1	36	56	32	23	1	—	p.
103. Mamowo	Rudziszki	Połuknia	3,0	Rudziszki	14,0	1	45,5	—	—	—	—	—	—	—	1	1	34	50	43	7	—	—	„
104. Mantusze	Rukojnie	Rukojnie	8,0	Kiena	15,0	1	20,0	—	—	—	—	—	—	—	1	—	36	67	10	16	41	—	„
105. Markuciszki	Troki	Troki	13,0	Szklary	7,0	1	25,9	—	—	—	—	—	—	—	1	—	34	64	12	44	8	—	„
106. Mazuryszki	Rzesza	Rzesza	20,0	Rykonty	6,0	2	61,7	—	—	—	—	—	—	—	2	1	60	93	14	73	6	—	„
107. Mejłuny	Mejszagoła	Papiernia	2,0	Wilno	38,0	1	26,3	—	—	—	—	—	—	—	1	—	36	44	26	18	—	—	„
108. Mejszagła	„	Mejszagoła	0,3	„	28,0	4	155,0	4	155,0	—	—	—	—	—	4	1	109	173	120	8	20	25	„
109. Melachowicze	Landwarowo	Landwarów	16,0	Czarny Bór	4,0	1	30,3	—	—	—	—	—	—	—	1	—	36	46	23	14	9	—	„
110. Mereszolany	„	„	20,0	„	8,0	1	31,1	—	—	—	—	—	—	—	1	—	38	55	43	12	—	—	„
111. Michaliszki	Worniany	Michaliszki	0,0	Geladnia	21,0	2	55,9	2	55,9	—	1	3 (1)	—	0,3	2	1	64	114	67	18	24	5	„
112. Michniszki	Troki	Troki	7,0	Landwarów	15,0	1	21,6	—	—	—	—	—	—	—	1	—	34	59	41	12	6	—	„
113. Mickuny	Mickuny	Mickuny	0,0	Nowowilejka	8,0	2	83,0	—	—	—	—	—	—	—	2	1	58	90	41	22	22	5	„
114. Miedniki Królewskie	Szumsk	Miedniki	0,0	Kiena	14,0	2	76,4	—	—	—	—	—	—	—	2	—	64	80	64	12	3	1	„
115. Miedniki Wielkie	„	Szumsk k. Wilna	4,0	„	8,0	1	38,5	—	—	—	—	—	—	—	1	1	40	57	10	11	36	—	„
116. Miedzinki	Mejszagoła	Mejszagoła	5,0	Wilno	27,0	1	30,0	—	—	—	—	—	—	—	1	—	35	41	15	26	—	—	„
117. Mieżańce	„	Mejszagoła	12,0	Zawiasy	14,0	1	25,2	—	—	—	—	—	—	—	1	1	36	63	26	28	9	—	„
118. Międzyrzecze Stare	Landwarowo	Landwarów	12,0	Leśna	6,0	1	22,0	—	—	—	—	—	—	—	1	—	36	50	40	4	5	1	„
119. Misztuny	Olkieniki	Olkieniki	9,0	Olkieniki	17,0	2	56,8	—	—	—	—	—	—	—	2	—	54	55	55	—	—	—	p. l.
120. Niedźwiedzie	Rudomino	Rudomino	3,0	Wilno	13,0	1	31,9	—	—	—	—	—	—	—	1	—	36	50	37	13	—	—	p.
121. Niegibany	Turgiele	Turgiele	15,0	Wielkie Soleczniki	15,0	1	70,0	1	70,0	—	1	5 (2)	—	—	1	1	30	81	40	41	—	—	„
122. Niemenczyn	Niemenczyn	Niemenczyn n. Wilją	0,5	Bezdany	6,0	3	120,0	—	—	—	—	—	0,3	—	3	1	94	141	80	23	22	16	„
123. Nowe Werki	Rzesza	Nowe Werki	0,2	Wilno	11,0	2	48,0	—	—	2	—	—	—	—	2	1	72	138	42	51	45	—	„
124. Nowe Zabudowania	Turgiele	Turgiele	5,0	Jaszuny	21,0	1	36,0	—	—	—	—	—	—	—	1	—	34	84	32	14	38	—	„
125. Nowo-Ileńsk	Niemenczyn	Niemenczyn n. Wilją	10,0	Bezdany	18,0	1	60,0	—	—	—	—	—	—	—	1	1	36	47	30	13	4	—	„
126. Nowosiady	Rukojnie	Rukojnie	2,0	Nowowilejka	10,0	1	21,0	—	—	—	—	—	—	—	1	—	36	65	63	2	—	—	„
127. Nowosiółki	Worniany	Worniany	25,0	Smorgonie	23,0	1	15,8	—	—	—	—	—	—	—	1	—	36	40	27	10	3	—	„
128. Obale	Rudziszki	Rudziszki	6,0	Rudziszki	6,0	1	32,5	—	—	—	—	—	—	—	1	1	34	39	10	25	4	—	„
129. Ogrodniki	Olkieniki	Olkieniki	5,0	Olkieniki	13,0	1	33,6	—	—	—	—	—	—	—	1	—	32	42	28	—	14	—	p. l.
130. Olany	Podbrzezie	Podbrzezie	14,0	Wilno	48,0	1	23,6	—	—	1	—	—	—	—	1	—	36	55	39	—	16	—	p.
131. Olesino	Szumsk	Ostrowiec k. Wilna	7,0	Gudogaj	7,0	1	61,8	1	61,8	—	1	3 (1)	—	—	1	—	36	63	18	26	19	—	„
132. Olginiany	Worniany	Worniany	11,0	„	12,0	1	33,0	—	—	—	—	—	—	—	1	—	36	68	32	36	—	—	„
133. Olkieniki	Olkieniki	Olkieniki	0,8	Olkieniki	8,0	3	126,9	3	126,9	—	—	—	—	—	4	1	114	174	151	22	1	—	p. l.
134. Orzełówka	Rzesza	Rzesza	10,0	Bezdany	14,0	1	24,0	—	—	—	—	—	—	—	1	—	36	48	31	13	2	2	p.
135. Ostrowiec	Worniany	Ostrowiec k. Wilna	0 0	Gudogaj	4,0	1	47,5	1	47,5	—	1	3 (1)	—	—	1	—	34	51	47	4	—	—	„
136. Paciuny	Mejszagoła	Mejszagoła	7,0	Wilno	28,0	1	27,4	—	—	—	—	—	—	—	1	—	37	74	35	8	13	18	„
137. Padziuny	Niemenczyn	Niemenczyn n. Wilją	11,0	Bezdany	17,0	1	30,9	—	—	—	—	—	—	—	1	1	36	100	19	69	11	1	„
138. Palestyna	Worniany	Michaliszki	6,5	Soły	24,0	1	56,0	—	—	—	—	—	—	—	1	1	32	50	38	—	12	—	„
139. Paskowszczyzna	Soleczniki	Stasiły	1,1	Stasiły	1,1	1	36,0	—	—	1	—	—	—	—	1	—	36	62	25	37	—	—	„
140. Pawłowo	Turgiele	Turgiele	2,0	Jaszuny	14,0	1	24,0	—	—	—	—	—	—	—	1	1	35	69	48	21	—	—	„
141. Pelokańce	Soleczniki	Jaszuny	9,0	„	8,0	1	33,1	—	—	—	—	—	—	—	1	—	34	41	30	8	3	—	„
142. Pietruliszki	Mickuny	Mickuny	11,5	Kiena	10,0	1	42,0	—	—	—	—	—	—	—	1	—	30	35	24	10	1	—	„
143. Pikieliszki	Podbrzezie	Podbrzezie	8,0	Bezdany	19,0	1	32,5	—	—	—	—	—	—	—	1	1	36	48	24	12	11	1	„
144. Piłołówka	Landwarowo	Landwarów	5,0	Landwarów	5,0	1	30,5	—	—	—	—	—	—	—	1	—	36	49	31	15	3	—	„
145. Płocianiszki	Rzesza	Rzesza	16,0	Wilno	10,0	1	54,6	1	54,6	—	1	4 (1)	0,1	0,1	1	—	36	66	14	35	17	—	„
146. Podbrzezie	Podbrzezie	Podbrzezie	0,3	„	30,0	3	103,9	3	103,9	—	—	—	—	—	3	1	102	204	80	45	36	43	„
147. Podkrzyż	Niemenczyn	Niemenczyn n. Wilją	3,0	Bezdany	13,0	1	37,5	—	—	—	—	—	—	—	1	—	36	60	24	22	8	6	„
148. [Podworańce]	[Troki]	[Troki]	[8,0]	[Landwarów]	[17,0]	[1]	[27,3]	—	—	—	—	—	—	—	[1]	—	[34]	[68]	[45]	[10]	[13]	—	[p.]
149. Połuknia	Rudziszki	Połuknia	0,0	Rudziszki	10,0	2	52,1	—	—	—	—	—	—	—	2	1	52	64	36	—	28	—	p.
150. Pomusie	Podbrzezie	Podbrzezie	8,0	Wilno	39,0	1	26,6	—	—	—	—	—	—	—	1	1	38	81	28	20	33	—	„
151. Popiszki	Rudziszki	Połuknia	5,0	Jaszuny	13,0	1	36,0	—	—	—	—	—	—	—	1	—	36	47	44	1	2	—	„
152. Popowszczyzna	Rudomino	Rudomino	13,0	Porubanek	3,0	1	35,0	—	—	—	—	—	—	—	1	—	36	46	31	9	6	—	„
153. Porodumino	„	„	8,0	Czarny Bór	7,0	1	31,5	—	—	—	—	—	—	—	1	—	35	63	52	11	—	—	„
154. Pryciuny	Bystrzyca	Bystrzyca	8,0	Santoka	6,0	1	48,0	—	—	—	—	—	—	—	1	—	36	55	25	30	—	—	„
155. Przesmyki	Podbrzezie	Podbrzezie	17,0	Bezdany	19,0	1	23,4	—	—	—	—	—	—	—	1	1	38	50	34	7	9	—	„
156. Puciniszki	Rzesza	Rzesza	6,0	Wilno	15,0	1	31,5	—	—	—	—	—	—	—	1	1	36	40	20	12	7	1	„
157. Punżany	Bystrzyca	Bystrzyca	4,0	Santoka	4,0	1	32,5	—	—	—	—	—	—	—	1	—	35	37	22	10	5	—	„
158. Puszkarnia	Olkieniki	Olkieniki	15,0	Olkieniki	3,0	1	42,3	—	—	—	—	—	—	—	1	—	36	50	6	17	27	—	p. l.

SZKOŁA siedziba, wzgl. nazwa	GMINA w miastach ulica i Nr. domu	URZĄD POCZTOWY Nazwa	URZĄD POCZTOWY Odległość w km.	STACJA KOLEJOWA Nazwa	STACJA KOLEJOWA Odległość w km.	IZBY LEKCYJNE Ogółem liczba	IZBY LEKCYJNE Ogółem pow. w m.²	IZBY LEKCYJNE W budynkach własnych liczba	IZBY LEKCYJNE W budynkach własnych pow. w m.²	INNE IZBY SZKOLNE	MIESZKANIA NAUCZYCIELI W BUDYNKACH WŁASNYCH Mieszkań	MIESZKANIA NAUCZYCIELI W BUDYNKACH WŁASNYCH lzb (w tem kuchen)	GRUNTY SZKOLNE W HEKT. W użyciu szkoły	GRUNTY SZKOLNE W HEKT. W użyciu nauczycieli	NAUCZYCIELE W charakterze etatowych	NAUCZYCIELE W charakterze nieetatowych	GODZIN LEKCYJ TYGODNIOWO	DZIECI ZAPISANE DO SZKOŁY Ogółem	DZIECI ZAPISANE DO SZKOŁY Uczęszczające z odległości —1 km.	1—2 km.	2—3 km.	ponad 3 km.	JĘZYK NAUCZANIA
159. Raguny	Niemenczyn	Niemenczyn n. Wilją	4,0	Bezdany	10,0	1	31,9	—	—	—	—	—	—	—	1	—	36	47	24	23	—	—	p.
160. Rakańce	Rudomino	Rudomino	11,0	Jaszuny	12,0	1	29,0	—	—	—	—	—	—	—	1	—	36	83	18	21	34	10	„
161. Rakszany	Niemenczyn	Niemenczyn n. Wilją	18,0	Podbrodzie	17,0	1	15,0	—	—	—	—	—	—	—	1	—	34	43	31	—	12	—	„
162. Rostyniany	Mejszagoła	Mejszagoła	14,0	Rykonty	7,0	1	51,0	1	51,0	—	1	3 (1)	0,5	2,0	1	1	34	72	24	11	37	—	„
163. Rubieża	Landwarowo	Landwarów	2,0	Landwarów	2,0	1	22,0	—	—	—	—	—	—	—	1	—	35	68	37	23	8	—	„
164. Rubionka	Mickuny	Ławaryszki	6,0	Bezdany	14,0	1	36,0	—	—	—	—	—	—	—	1	—	36	44	13	28	3	—	„
165. Rubno	Bystrzyca	Bystrzyca	13,0	„	12,0	2	42,4	—	—	—	—	—	—	—	3	—	64	78	26	46	6	—	„
166. Rudnia	Rudziszki	Jaszuny	12,0	Jaszuny	10,0	1	35,8	—	—	—	—	—	—	—	1	—	30	35	25	10	—	—	„
167. Rudniki	„	„	10,0	„	10,0	1	36,0	—	—	—	—	—	—	—	1	—	36	77	67	—	10	—	„
168. Rudomino	Rudomino	Rudomino	0,0	Czarny Bór	6,0	2	55,3	2	55,3	—	1	5 (1)	—	—	2	—	66	90	26	30	33	1	„
169. Rudowsie	Niemenczyn	Niemenczyn n. Wilją	12,0	Parczew	6,0	1	26,9	—	—	—	—	—	—	—	1	—	36	53	13	14	26	—	„
170. Rudziszki	Rudziszki	Rudziszki	0,0	Rudziszki	0,0	5	173,7	3	102,0	1	2	6 (2)	—	—	5	1	133	213	165	30	6	12	„
171. Rukojnie	Rukojnie	Rukojnie	0,0	Nowowilejka	13,0	2	82,4	2	82,4	1	—	—	—	—	2	—	69	92	79	13	—	—	„
172. Rykonty	Troki	Rykonty	0,0	Rykonty	0,0	1	24,8	—	—	—	—	—	—	—	1	1	36	62	35	11	16	—	„
173. Rymuny	Szumsk	Szumsk k. Wilna	5,0	Kiena	9,0	1	27,4	—	—	—	—	—	—	—	1	—	36	43	26	17	—	—	„
174. Rzesza Wielka	Rzesza	Rzesza	0,1	Wilno	16,0	3	95,0	3	95,0	—	—	—	—	—	3	1	100	160	40	28	59	33	„
175. Sałki Wielkie	Soleczniki	Stasiły	3,0	Stasiły	3,0	1	36,0	—	—	—	—	—	—	—	1	—	36	53	36	17	—	—	„
176. Siewruki	Podbrzezie	Podbrzezie	16,0	Podbrodzie	20,0	1	15,0	—	—	—	—	—	—	—	1	—	34	37	29	8	—	—	„
177. Skajstery	Mickuny	Mickuny	1,5	Nowowilejka	7,0	1	36,4	—	—	—	—	—	—	—	1	—	36	49	48	1	—	—	„
178. Skarbuciany	Landwarowo	Landwarów	12,0	Landwarów	12,0	3	117,4	3	117,4	1	1	3 (1)	—	2,0	3	—	90	177	51	40	8	78	„
179. Skojdziszki	Rudomino	Rudomino	4,0	Wilno	12,0	1	18,0	—	—	—	—	—	—	—	1	—	36	50	40	—	10	—	„
180. Skubiaty	Soleczniki	Małe Soleczniki	3,0	Stasiły	4,0	1	28,4	—	—	—	—	—	—	—	1	1	36	55	43	12	—	—	„
181. Słoboda	Troki	Troki	9,0	Szklary	2,0	1	40,9	—	—	—	—	—	—	1,1	1	—	36	53	43	3	7	—	„
182. Słoboda	Turgiele	Turgiele	7,0	Jaszuny	22,0	2	72,0	2	72,0	—	1	2 (-)	—	0,1	2	1	66	130	45	72	13	—	„
183. Słobódka	Worniany	Worniany	9,0	Kiena	18,0	1	35,3	—	—	—	—	—	—	—	1	—	36	60	22	13	25	—	„
184. Smogóry	Soleczniki	Wielkie Soleczniki	10,0	Wielkie Soleczniki	12,0	1	30,0	—	—	—	—	—	—	—	1	—	42	47	38	4	—	5	„
185. Sokołajcie	Worniany	Gierwiaty	3,0	Soły	20,0	1	43,7	—	—	—	—	—	—	—	1	—	36	61	56	5	—	—	„
186. Sokoły	Soleczniki	Jaszuny	3,5	Jaszuny	6,0	1	36,0	—	—	—	—	—	—	—	1	—	36	56	31	25	—	—	„
187. Soleczniki Małe	„	Małe Soleczniki	0,2	Stasiły	6,0	1	54,0	1	54,0	1	2	5 (2)	—	—	1	1	36	60	38	22	—	—	„
188. Soleczniki Wielkie	„	Wielkie Soleczniki	0,0	Wielkie Soleczniki	2,0	3	123,0	—	—	—	—	—	—	—	3	1	94	120	100	15	—	5	„
189. Soleniki	Rudomino	Rudomino	6,0	Porubanek	2,0	1	34,0	—	—	—	—	—	—	—	1	—	33	39	37	2	—	—	„
190. Sołonice	Landwarowo	Landwarów	5,0	Landwarów	5,0	1	30,9	—	—	—	—	—	—	—	1	—	34	57	31	7	19	—	„
191. Sprejnie	Podbrzezie	Podbrzezie	3,0	Wilno	32,0	1	20,1	—	—	—	—	—	—	—	1	1	39	43	29	14	—	—	„
192. Stańkowszczyzna	„	„	19,0	Podbrodzie	20,0	1	33,0	—	—	—	—	—	—	—	1	—	36	42	26	11	5	—	„
193. Stara Buda	Troki	Troki	7,0	Rykonty	4,0	1	36,0	—	—	—	—	—	—	—	1	1	30	43	14	29	—	—	„
194. Staro-Troki	„	„	5,0	Leśna	3,0	1	44,6	—	—	—	—	—	—	—	1	—	33	32	30	2	—	—	„
195. Strakiszki	Landwarowo	Landwarów	9,0	„	3,0	1	49,0	—	—	—	—	—	—	—	1	—	36	61	40	17	4	—	„
196. Strypuny	Niemenczyn	Niemenczyn n. Wilją	7,0	Bezdany	13,0	1	24,0	—	—	—	—	—	—	—	1	—	36	78	27	46	5	—	„
197. Szaterniki	Rukojnie	Rukojnie	6,0	Nowowilejka	5,0	1	30,3	—	—	—	—	—	—	—	1	1	34	46	20	19	7	—	„
198. Szmygle	Rzesza	Rzesza	22,0	Landwarów	7,0	1	34,6	—	—	—	—	—	—	—	1	—	36	49	25	20	4	—	„
199. Szulniki	Troki	Troki	7,0	Karaciszki	3,0	1	23,5	—	—	—	—	—	—	—	1	—	33	55	40	12	3	—	„
200. Szumsk	Szumsk	Szumsk k. Wilna	0,0	Kiena	4,0	2	66,5	2	66,5	1	1	3 (1)	—	0,3	3	1	68	100	58	31	9	2	„
201. Szwalniszki	Bystrzyca	Bystrzyca	8,0	„	17,0	1	35,0	—	—	—	—	—	—	—	1	—	36	48	15	6	26	1	„
202. Świętniki	„	„	20,0	Santoka	4,0	2	70,7	2	70 7	—	1	3 (1)	—	—	2	—	60	73	37	14	10	12	„
203. Świętniki	Landwarowo	Landwarów	7,0	Landwarów	7,0	1	18,0	—	—	—	—	—	—	1,1	1	—	36	63	36	27	—	—	„
204. Taboryszki	Turgiele	Turgiele	7,0	Jaszuny	23,0	1	44,6	—	—	—	—	—	—	—	2	1	45	105	60	24	21	—	„
205. Tarakańce	Niemenczyn	Podbrodzie	10,0	Podbrodzie	10,0	1	20,0	—	—	—	—	—	—	—	1	—	36	73	44	9	20	—	„
206. Taranda	Rzesza	Rzesza	9,0	Wilno	11,0	1	28.7	—	—	—	—	—	—	—	1	1	36	51	28	23	—	—	„
207. Tarasowszczyzna	Turgiele	Turgiele	16,0	Wielkie Soleczniki	15,0	2	58,0	—	—	—	—	—	—	—	2	—	60	98	24	—	22	52	„
208. Taraszyszki	Soleczniki	Jaszuny	7,0	Jaszuny	4,5	1	90,0	1	90,0	—	1	3 (1)	—	—	1	—	34	55	48	6	1	—	„
209. Tawrja	Mickuny	Mickuny	4,0	Nowowilejka	10,0	1	72,0	—	—	—	—	—	—	—	1	—	36	31	7	6	18	—	„
210. Trudy	Soleczniki	Małe Soleczniki	5,0	Stasiły	11,0	1	23,1	—	—	—	—	—	—	—	1	—	30	44	16	17	11	—	„
211. Trybańce	„	Bieniakonie	4,0	Bieniakonie	4,0	1	56,0	—	—	—	—	—	—	—	1	—	30	40	38	—	2	—	„
212. Turgiele	Turgiele	Turgiele	0,5	Jaszuny	17,0	3	89,0	3	89,0	1	1	2 (1)	0,1	0,1	3	1	82	123	69	54	—	—	„
213. Wadagole	Rzesza	Rzesza	8,0	Wilno	20,0	1	39,8	—	—	1	—	—	—	—	1	1	34	49	8	22	19	—	„
214. Waka	Landwarowo	Ladwarów	4,0	Landwarów	4,0	1	48,0	—	—	—	—	—	—	—	1	—	36	48	16	23	9	—	„
215. Waka Kowieńska	Troki	„	5,5	„	5,5	1	42,3	—	—	1	—	—	—	—	1	—	30	43	17	18	8	—	„

SZKOŁA siedziba, wzgl. nazwa	GMINA w miastach ulica i Nr. domu	URZĄD POCZTOWY Nazwa	URZĄD POCZTOWY Odległość w km.	STACJA KOLEJOWA Nazwa	STACJA KOLEJOWA Odległość w km.	IZBY LEKCYJNE Ogółem liczba	IZBY LEKCYJNE Ogółem pow. w m.²	IZBY LEKCYJNE W budynkach własnych liczba	IZBY LEKCYJNE W budynkach własnych pow. w m.²	INNE IZBY SZKOLNE	MIESZKANIA NAUCZYCIELI W BUDYNKACH WŁASNYCH Mieszkań	MIESZKANIA NAUCZYCIELI W BUDYNKACH WŁASNYCH Izb (w tem kuchen)	GRUNTY SZKOLNE W HEKT. W użyciu szkoły	GRUNTY SZKOLNE W HEKT. W użyciu nauczycieli	NAUCZYCIELE W charakterze etatowych	NAUCZYCIELE W charakterze nieetatowych	GODZIN LEKCYJ TYGODNIOWO	DZIECI ZAPISANE DO SZKOŁY Ogółem	DZIECI ZAPISANE DO SZKOŁY Uczęszczające z odległości —1 km.	DZIECI ZAPISANE DO SZKOŁY Uczęszczające z odległości 1—2 km.	DZIECI ZAPISANE DO SZKOŁY Uczęszczające z odległości 2—3 km.	DZIECI ZAPISANE DO SZKOŁY Uczęszczające z odległości ponad 3 km.	JĘZYK NAUCZANIA
216. Wasiluki	Troki	Rykonty	5,0	Rykonty	5,0	1	17,5	—	—	1	—	—	—	—	1	1	30	39	20	8	11	—	p.
217. Waskańce	Niemenczyn	Niemenczyn n. Wilją	12,0	Parczew	7,0	1	27,5	—	—	—	—	—	—	—	1	—	36	62	20	34	8	—	„
218. Wiciuny	Podbrzezie	Podbrzezie	9,0	Wilno	44,0	1	42,0	—	—	—	—	—	—	—	1	—	35	47	21	23	3	—	„
219. Widawciszki	Rzesza	Rzesza	14,0	„	14,0	1	34,2	—	—	—	—	—	—	—	1	1	32	40	24	6	10	—	„
220. Wielebniszki	Mejszagoła	Mejszagoła	4,0	„	22,0	2	45,8	2	45,8	—	1	1 (1)	1,0	4,4	2	1	54	70	43	27	—	—	„
221. Wielkie Sioło	Rudomino	Wilno	8,0	„	8,0	2	45,0	2	45 0	—	1	2 (-)	—	—	2	—	60	81	57	9	15	—	„
222. Wierbuszki	Rukojnie	Rukojnie	5,0	Nowowilejka	9,0	1	39,9	—	—	—	—	—	—	—	1	—	36	50	47	3	—	—	„
223. Wierkszany	Mejszagoła	Mejszagoła	14,0	Wilno	30,0	1	10,0	—	—	—	—	—	—	—	1	2	38	52	21	22	9	—	„
224. Wierszuliszki	Rzesza	Wilno	4,0	„	4,0	1	42,0	—	—	—	—	—	—	—	1	—	36	42	34	6	2	—	„
225. Wierzby Polskie	Mickuny	Nowa Wilejka	2,0	Nowowilejka	2,0	2	65,3	—	—	—	—	—	—	—	2	1	59	76	64	10	2	—	„
226. Wilkiszki	Turgiele	Jaszuny	7,0	Jaszuny	10,0	1	46,4	—	—	1	—	—	—	—	1	—	30	55	39	11	5	—	„
227. Wołkowszczyzna	Rudomino	Rudomino	7,0	Wołczuny	8,0	1	42,0	—	—	—	—	—	—	—	1	—	34	71	42	15	14	—	„
228. Worniany	Worniany	Worniany	0,0	Gudogaj	18,0	3	126,9	3	126,9	1	1	1 (-)	—	0,5	4	1	95	156	109	—	47	—	„
229. Zagozie	„	„	5,0	„	23,0	1	36,0	—	—	—	—	—	—	—	1	—	36	56	48	6	2	—	„
230. Zagrebiszki	Niemenczyn	Niemenczyn n. Wilją	7,0	Bezdany	13,0	1	33,2	—	—	—	—	—	—	—	1	—	36	56	12	42	2	—	„
231. Zakieńce	Rukojnie	Rukojnie	3,0	Wilno	21,0	1	42,0	—	—	—	—	—	—	—	1	—	34	56	48	8	—	—	„
232. Zawidowo	Bystrzyca	Bystrzyca	13,5	Bezdany	12,0	1	19,3	—	—	—	—	—	—	—	1	—	31	51	50	1	—	—	„
233. Zawielcy	Worniany	Gierwiaty	12,0	Soły	26,0	1	42,0	—	—	—	—	—	—	—	1	—	36	38	30	4	4	—	„
234. Zawiszaniec	Soleczniki	Małe Soleczniki	4,0	Jaszuny	8,0	1	24,4	—	—	—	—	—	—	—	1	1	36	50	45	—	—	5	„
235. Żukiszki	Troki	Troki	4,0	Leśna	1,0	1	26,0	—	—	—	—	—	—	—	1	—	36	61	46	11	4	—	„
236. Żwirble	Mickuny	Nowa Wilejka	2,0	Nowowilejka	2,0	1	26,1	—	—	—	—	—	—	—	1	1	36	39	39	—	—	—	„

1. POW. BARANOWICZE — PUBLICZNE SZKOŁY POWSZECHNE — VIII. WOJ. NOWOGRÓDZKIE

SZKOŁA siedziba, wzgl. nazwa	GMINA w miastach ulica i Nr. domu	URZĄD POCZTOWY Nazwa	URZĄD POCZTOWY Odległość w km.	STACJA KOLEJOWA Nazwa	STACJA KOLEJOWA Odległość w km.	IZBY LEKCYJNE Ogółem liczba	IZBY LEKCYJNE Ogółem pow. w m²	IZBY LEKCYJNE W budynkach własnych liczba	IZBY LEKCYJNE W budynkach własnych pow. w m²	INNE IZBY SZKOLNE	MIESZKANIA NAUCZYCIELI W BUDYNKACH WŁASNYCH Mieszkań	MIESZKANIA NAUCZYCIELI W BUDYNKACH WŁASNYCH Izb (w tem kuchen)	GRUNTY SZKOLNE W HEKT. W użyciu szkoły	GRUNTY SZKOLNE W HEKT. W użyciu nauczycieli	NAUCZYCIELE W charakterze etatowych	NAUCZYCIELE W charakterze nieetatowych	GODZIN LEKCYJ TYGODNIOWO	DZIECI ZAPISANE DO SZKOŁY Ogółem	DZIECI ZAPISANE DO SZKOŁY Uczęszczające z odległości —1 km.	1—2 km.	2—3 km.	ponad 3 km.	JĘZYK NAUCZANIA
1. POWIAT BARANOWICZE																								
MIASTO:																								
Baranowicze:																								
1. pow. im. M. Konopnickiej	pl. Trauguta	Baranowicze	1,0	Baranowicze Osob.	1,5	8	435,0	—	—	1	—	—	—	—	7	4	221	305	112	69	46	78	p.
2. „ „ A. Mickiewicza	ul. Sucharowa	„	1,0	„	1,5	6	237,5	—	—	3	—	—	—	—	5	4	173	274	39	40	137	58	„
3. „	pl. Trauguta	„	1,0	„	1,5	(4)	(204,0)	—	—	—	—	—	—	—	4	3	120	161	44	100	—	17	„
4. „	ul. Zielona	„	0,0	„	0,0	2	57,0	—	—	1	—	—	—	0,1	4	3	93	112	99	11	2	—	„
5. „	„ Szosowa 161	„	3,0	„	5,0	1	22,0	—	—	—	—	—	—	—	1	—	30	29	29	—	—	—	„
WIEŚ:																								
1. Antonowo	Nowa Mysz	Nowa Mysz	6,0	Baranowicze Osob.	5,0	1	28,9	—	—	—	—	—	—	—	1	—	30	45	41	4	—	—	„
2. Białolesie	„ „ „	„ „ „	7,0	Domaszewicze	5,0	1	20,0	—	—	—	—	—	—	—	1	1	31	43	43	—	—	—	„
3. [Bieńkowce]	[Ostrów]	[Krzywoszyn]	[5,0]	[Krzywoszyn]	[5,0]	—	—	—	—	—	—	—	—	—	—	—	—	—	—	—	—	—	„
4. Chłupicze	Wola	Połoneczka	4,0	Horodziej	15,0	1	42,0	—	—	—	—	—	—	—	2	1	56	74	74	—	—	—	p.
5. Cieszewla	Nowa Mysz	Nowa Mysz	10,0	Mordycze	5,0	2	73,0	—	—	—	—	—	—	—	3	—	88	137	97	31	—	9	„
6. Czernichowo	Wola	Czernichowo k. Baran.	0,5	Pogorzelce	5,0	3	86,7	3	86,7	1	1	2(1)	—	—	3	1	78	125	91	34	—	—	„
7. Darewo	Darewo	Baranowicze	9,0	Baranowicze Osob.	9,0	2	68,3	—	—	—	—	—	—	—	3	1	88	138	108	—	30	—	„
8. Derewna	Nowa Mysz	Nowa Mysz	10,0	Leśna	13,0	2	68,3	—	—	1	—	—	—	—	3	1	89	141	141	—	—	—	„
9. Domasze	Darewo	Swojatycze	3,0	Pogorzelce	8,0	1	22,5	—	—	—	—	—	1,0	—	1	1	32	51	51	—	—	—	„
10. Domaszewicze	Stołowicze	Stołowicze	6,0	Domaszewicze	1,0	1	54,0	1	54,0	—	1	1 (-)	—	—	1	1	32	37	35	—	2	—	„
11. Dubowo	Darewo	Swojatycze	21,0	Baranowicze Osob.	4,0	2	86,9	2	86,9	—	1	3 (1)	—	—	2	1	82	108	63	—	39	6	„
12. Grabowiec	Jastrzębl	Baranowicze	5,0	„	5,0	1	27,5	—	—	—	—	—	—	—	1	1	32	43	43	—	—	—	„
13. Hajnin	Niedźwiedzica	Niedźwiedzice	7,0	Budy	5,0	1	27 5	1	27,5	—	1	2 (1)	—	—	1	1	32	40	16	8	16	—	„
14. Hajniniec	„	„	8,0	„	4,0	2	79,6	2	79,6	1	1	2 (1)	—	—	2	1	65	104	104	—	—	—	„
15. Hincewicze	Nowa Mysz	Baranowicze	12,0	Baranowicze Osob	15,0	1	34,8	—	—	—	—	—	—	—	1	—	30	49	35	6	8	—	„
16. [Horbacze]	[Darewo]	[„]	[15,0]	[„]	[15,0]	—	—	—	—	—	—	—	—	—	—	—	—	—	—	—	—	—	„
17. Horodyszcze Wielkie	Krzywoszyn	Krzywoszyn	8,0	Sawino	5,0	2	56,4	—	—	—	—	—	—	—	2	2	66	97	82	—	15	—	p.
18. Hościłowicze	„	„	13,0	Wiedźma	6,0	1	31,3	—	—	—	—	—	—	—	1	1	32	51	36	15	—	—	„
19. Huta	Nowa Mysz	Leśna k. Baranowicz	2,5	Leśna	2,5	1	40,6	—	—	—	—	—	—	—	1	—	32	36	24	11	1	—	„
20. Huta	Ostrów	Ostrów k. Baranowicz	6,0	„	16,0	1	41.5	—	—	—	—	—	—	—	1	1	31	39	39	—	—	—	„
21. Iszkołdź	Wolna	Połoneczka	5,0	Horodziej	14,0	5	157,7	—	—	—	—	—	—	—	6	1	172	200	170	26	—	4	„
22. [Jatwież]	[Czernichowo]	[Czernichowo k. Baran.]	[10,0]	[Pogorzelce]	[7,0]	—	—	—	—	—	—	—	—	—	—	—	—	—	—	—	—	—	„
23. [Jurewicze]	[Połoneczka]	[Połoneczka]	[3,0]	[Horodziej]	[20,0]	[1]	•	—	—	—	—	—	—	—	—	—	—	—	—	—	—	—	•
24. Juszkiewicze	Wolna	Czernichowo k. Baran.	3,0	Kroszyno	2,5	3	68,9	—	—	—	—	—	—	—	4	1	119	155	150	—	5	—	p.
25. Kołpienica	Stołowicze	Baranowicze	4,0	Baranowicze Osob.	4,0	4	139,7	4	139,7	1	2	6 (2)	1,0	0,2	4	1	120	174	143	—	31	—	„
26. Koniuchy	Lachowicze	Lachowicze k. Baran.	8,0	Wiedźma	9,0	1	20,3	—	—	—	—	—	—	—	1	1	32	51	51	—	—	—	„
27. Końki	Darewo	„	6,0	„	7,0	1	33,0	—	—	—	—	—	—	—	1	1	32	43	38	5	—	—	„
28. Kroszyn	Stołowicze	Stołowicze	8,0	Kroszyno	1,0	3	71,6	—	—	—	—	—	—	—	3	—	96	141	132	4	5	—	„
29. Krzywoszyn	Krzywoszyn	Krzywoszyn	0,0	Honczary	16,0	2	63,0	2	63,0	1	1	2 (1)	—	—	2	2	62	79	71	—	6	2	„
30. Kurszynowicze	Niedźwiedzica	Niedźwiedzice	5,0	Budy	3,0	3	108,6	3	108,6	—	2	3 (1)	1,0	—	3	1	87	125	101	—	24	—	„

SZKOŁA siedziba, wzgl. nazwa	GMINA w miastach ulica i Nr. domu	URZĄD POCZTOWY Nazwa	URZĄD POCZTOWY Odległość w km.	STACJA KOLEJOWA Nazwa	STACJA KOLEJOWA Odległość w km.	IZBY LEKCYJNE Ogółem liczba	IZBY LEKCYJNE Ogółem pow. w m.²	IZBY LEKCYJNE W budynkach własnych liczba	IZBY LEKCYJNE W budynkach własnych pow. w m.²	INNE IZBY SZKOLNE	MIESZKANIA NAUCZYCIELI W BUDYNKACH WŁASNYCH Mieszkań	MIESZKANIA NAUCZYCIELI W BUDYNKACH WŁASNYCH Izb (w tem kuchen)	GRUNTY SZKOLNE W HEKT. W użyciu szkoły	GRUNTY SZKOLNE W HEKT. W użyciu nauczycieli	NAUCZYCIELE W charakterze etatowych	NAUCZYCIELE W charakterze nieetatowych	GODZIN LEKCYJ TYGODNIOWO	DZIECI ZAPISANE DO SZKOŁY Ogółem	DZIECI ZAPISANE DO SZKOŁY Uczęszczające z odległości —1 km.	1—2 km.	2—3 km.	ponad 3 km.	JĘZYK NAUCZANIA
31. Lachowicze	Lachowicze	Lachowicze k. Baran.	0,0	Wiedźma	3,0	5	235,0	5	235,0	1	1	3 (1)	0,6	0,5	8	2	246	318	271	25	5	17	p.
32. Leśna	Nowa Mysz	Leśna k. Baranowicz	1,0	Leśna	1,0	2	66,8	—	—	—	—	—	—	—	2	—	71	82	24	43	15	—	„
33. Lichosielce	Czernichowo	Czernichowo k. Baran.	4,0	Pogorzelce	4,0	2	53,9	—	—	—	—	—	—	—	2	1	62	84	84	—	—	—	„
34. Lipsk	Krzywoszyn	Krzywoszyn	5,0	Krzywoszyn	5,0	2	70,4	1	38,4	1	1	2 (1)	—	0,3	2	2	58	101	94	7	—	—	„
35. Lubiejki	Ostrów	Ostrów k. Baranowicz	3,0	Ostrów	3,0	1	30,0	—	—	1	—	—	—	—	1	1	32	37	37	—	—	—	„
36. Łotwa Wielka	Lachowicze	Lachowicze k. Baran.	2,0	Wiedźma	5,0	1	56,0	—	—	—	—	—	—	—	1	1	42	74	67	7	—	—	„
37. Łuki Wielkie	Jastrzębl	Jastrzębl	10,0	Baranowicze Osob.	18,0	2	121,4	2	121,4	1	3	5 (2)	—	1,1	4	1	105	156	52	48	54	2	„
38. Mysłoboje	Lachowicze	Lachowicze k. Baran.	6,0	Lachowicze	3,0	1	24,0	—	—	1	—	—	—	—	1	1	32	40	40	—	—	—	„
39. Nacz Bryndzowska	„	„ „	10,0	„	10,0	1	22,0	—	—	1	—	—	—	—	1	1	34	51	39	10	2	—	„
40. Niedźwiadka Mała	Połoneczka	Połoneczka	7,0	Horodziej	12,0	2	48,1	—	—	—	—	—	—	4,5	1	1	50	89	89	—	—	—	„
41. Niedźwiedzica	Niedźwiedzica	Niedźwiedzice	0,8	Honczary	2,5	3	113,7	1	41,7	—	1	2 (1)	—	—	5	1	150	235	160	37	34	4	„
42. Nowa Mysz	Nowa Mysz	Nowa Mysz	0,5	Baranowicze Osob.	9,0	5	127,0	3	80,0	—	1	3 (1)	—	—	8	2	227	354	308	33	3	10	„
43. Nowosiółki	Darewo	Swojatycze	6,5	Pogorzelce	7,0	2	47,8	—	—	—	—	—	—	—	2	1	76	104	104	—	—	—	„
44. Olchowce	Niedźwiedzica	Niedźwiedzice	12,0	Wiedźma	6,0	1	36,0	—	—	—	—	—	—	—	1	1	32	45	45	—	—	—	„
45. Olsiewicze	Stołowicze	Stołowicze	7,0	Kroszyno	3,0	1	27,5	—	—	—	—	—	—	—	1	1	44	67	64	3	—	—	„
46. Ostrów	Ostrów	Ostrów k. Baranowicz	0,2	Leśna	22,0	2	77,0	2	77,0	1	1	2 (1)	—	—	3	1	105	198	165	33	—	—	„
47. Piotrowicze	Nowa Mysz	Nowa Mysz	4,0	Domaszewicze	3,0	2	23,0	—	—	—	—	—	—	—	2	1	86	113	65	48	—	—	„
48. Podlesie	Lachowicze	Lachowicze k. Baran.	7,0	Wiedźma	9,0	2	67,5	2	67,5	—	1	3 (1)	—	—	3	1	90	118	105	—	13	—	„
49. Podlesiejki	Czernichowo	Pogorzelce k. Baran.	3,0	Pogorzelce	3,0	2	63,8	1	41,3	—	1	2 (1)	—	—	3	2	90	146	146	—	—	—	„
50. Podstarzynki	Stołowicze	Stołowicze	7,0	Domaszewicze	3,0	2	69,0	—	—	—	—	—	—	—	3	1	88	112	75	35	2	—	„
51. Połoneczka	Wolna	Połoneczka	0,0	Pogorzelce	15,0	6	123,3	4	83,6	—	—	—	—	—	7	2	232	264	143	107	—	14	„
52. Połonka	Nowa Mysz	Nowa Mysz	12,0	Żerebiłówka	3,0	3	162,0	3	162,0	1	—	—	—	—	3	2	96	148	77	—	56	15	„
53. Potopowicze	Lachowicze	Lachowicze k. Baran.	3,0	Lachowicze	6,0	1	21,5	—	—	1	—	—	—	—	2	1	62	64	63	—	—	1	„
54. Raczkuny	„	„ „	7,0	„	3,0	3	73,1	3	73,1	1	1	3 (1)	0,1	0,1	4	1	123	157	93	48	16	—	„
55. Rodkiewicze	Czernichowo	Czernichowo k. Baran.	7,0	Pogorzelce	7,0	1	35,8	1	35,8	—	1	3 (1)	—	—	1	1	32	40	36	4	—	—	„
56. [Rogoźnica]	[Jastrzębl]	[Baranowicze]	[20,0]	[Baranowicze Osob.]	[20,0]	—	—	—	—	—	—	—	—	—	—	—	—	—	—	—	—	—	„
57. Rusinowicze	Niedźwiedzica	Niedźwiedzice	4,0	Lachowicze	1,0	2	80,0	2	80,0	2	1	2 (1)	—	—	2	1	78	102	77	—	25	—	p.
58. Rusiny	Jastrzębl	Jastrzębl	12,0	Baranowicze Osob.	6,0	1	56,4	1	56,4	—	1	2 (1)	—	—	2	2	54	71	61	2	8	—	„
59. Sawicze	Czernichowo	Czernichowo k. Baran.	5,0	Pogorzelce	8,0	2	63,0	—	—	—	—	—	—	—	2	1	61	98	98	—	—	—	„
60. Siewruki	Nowa Mysz	Nowa Mysz	6,0	Żerebiłówka	5,0	2	53,4	—	—	—	—	—	—	—	2	1	62	83	63	20	—	—	„
61. Skwarczyce	Jastrzębl	Baranowicze	8,0	Baranowicze Osob.	8,0	1	21,5	—	—	1	—	—	—	—	1	1	40	54	15	29	9	1	„
62. Smoleniki	Niedźwiedzica	Niedźwiedzice	3,0	Honczary	5,0	1	20,0	—	—	—	—	—	—	—	1	1	32	36	35	—	1	—	„
63. Stajki	Czernichowo	Czernichowo k. Baran	5,0	Kroszyno	5,0	2	69,8	1	42,3	—	1	3 (1)	—	—	2	1	60	89	89	—	—	—	„
64. Stary Dwór	Stołowicze	„ „ „	10,0	„	3,0	1	28,6	1	28,6	—	1	2 (1)	—	—	1	—	36	72	52	20	—	—	„
65. Stołowicze	„	„	0,0	Stołowicze	10,0	5	210,3	4	190,3	1	3	4 (1)	—	—	5	2	160	216	160	19	37	—	„
66. Strzałowo	Ostrów	Ostrów k. Baranowicz	14,0	Leśna	10,0	1	33,0	—	—	—	—	—	—	—	2	—	50	70	60	4	3	3	„
67. Swojatycze	Darewo	Swojatycze	0,0	Pogorzelce	6,0	4	96,5	3	66,5	2	1	2 (-)	—	—	6	1	174	213	161	44	8	—	„
68. Szczerbinowo	Krzywoszyn	Krzywoszyn	5,0	Krzywoszyn	5,0	1	32,5	—	—	—	—	—	—	—	1	—	30	56	31	25	—	—	„
69. Szczęsnowicze	Lachowicze	Lachowicze k. Baran.	9,0	Rusinowicze	7,0	1	30,3	—	—	—	—	—	—	—	2	1	61	71	71	—	—	—	„
70. Szewiele	„	„ „	10,0	Pogorzelce	10,0	1	15,0	—	—	—	—	—	—	—	1	1	32	50	45	5	—	—	„
71. Talminowicze	Niedźwiedzica	Niedźwiedzice	4,0	Lachowicze	5,0	1	62,4	1	62,4	1	1	2 (1)	—	—	1	1	36	66	66	—	—	—	„
72. Tartak	Nowa Mysz	Leśna k Baranowicz	4,5	Leśna	4,5	1	23,7	—	—	1	—	—	—	—	1	—	30	51	43	6	1	1	„
73. Ucios	Ostrów	Ostrów k. Baranowicz	8,0	„	12,0	2	90,0	2	90,0	1	1	2 (1)	—	—	2	1	64	90	75	12	3	—	„
74. Waszkowce	Darewo	Lachowicze k. Baran.	5,0	Wiedźma	8,0	1	27,5	—	—	—	—	—	—	—	1	1	32	50	50	—	—	—	„
75. Wolna	Wolna	Czernichowo k. Baran.	9,0	Pogorzelce	12,0	5	211,6	4	186,6	1	3	5 (1)	—	—	7	1	170	255	198	19	9	29	„
76. [Wólka]	[Ostrów]	[Baranowicze]	[20,0]	[Baranowicze Osob.]	[20,0]	—	—	—	—	—	—	—	—	—	—	—	—	—	—	—	—	—	„
77. Żabłocie	Nowa Mysz	Nowa Mysz	6,0	Domaszewicze	8,0	1	31,3	—	—	—	—	—	—	—	2	1	54	82	61	21	—	—	p.
78. Zadźwieja	Połoneczka	Połoneczka	4,0	Pogorzelce	11,0	2	81,4	2	81,4	—	—	—	—	—	2	2	65	96	65	31	—	—	„
79. [Zalesie]	[Czernichowo]	[Czernichowo k. Bar.]	[7,0]	[Pogorzelce]	[12,0]	—	—	—	—	—	—	—	—	—	—	—	—	—	—	—	—	—	„
80. [Załuże]	[Krzywoszyn]	[Krzywoszyn]	[8,0]	[Krzywoszyn]	[8,0]	—	—	—	—	—	—	—	—	—	—	—	—	—	—	—	—	—	„
81. Załuże	Niedźwiedzica	Niedźwiedzice	7,0	Wiedźma	5,0	1	33,0	—	—	—	—	—	—	—	1	1	31	59	59	—	—	—	p.
82. Zamosze	Jastrzębl	Jastrzębl	1,0	Baranowicze Osob.	10,0	1	30,0	1	30,0	—	—	—	—	—	2	1	50	86	54	6	26	—	„
83. Zaryłowo	Lachowicze	Lachowicze k. Baran.	15,0	Pogorzelce	13,0	2	98,0	2	98,0	—	—	—	—	—	2	1	60	72	64	8	—	—	„
84. Zawinie	Ostrów	Ostrów k. Baranowicz	7,0	Ostrów	7,0	1	28,3	—	—	—	—	—	—	—	1	1	32	52	35	1	12	4	„
85. Zubielewicze	Lachowicze	Lachowicze k. Baran.	5,0	Wiedźma	6,5	1	19,6	—	—	—	—	—	—	—	1	1	45	53	53	—	—	—	„
86. Żerebkowicze	„	„ „	12,0	„	14,0	3	95,6	3	95,6	1	1	2 (1)	—	—	3	1	90	104	97	—	7	—	„

SZKOŁA siedziba, wzgl. nazwa	GMINA w miastach ulica i Nr. domu	URZĄD POCZTOWY: Nazwa	URZĄD POCZTOWY: Odległość w km.	STACJA KOLEJOWA: Nazwa	STACJA KOLEJOWA: Odległość w km.	IZBY LEKCYJNE: Ogółem: liczba	IZBY LEKCYJNE: Ogółem: pow. w m.²	IZBY LEKCYJNE: W budynkach własnych: liczba	IZBY LEKCYJNE: W budynkach własnych: pow. w m.²	INNE IZBY SZKOLNE	MIESZKANIA NAUCZYCIELI W BUDYNKACH WŁASNYCH: Mieszkań	MIESZKANIA NAUCZYCIELI W BUDYNKACH WŁASNYCH: Izb (w tem kuchen)	GRUNTY SZKOLNE W HEKT.: W użyciu: szkoły	GRUNTY SZKOLNE W HEKT.: W użyciu: nauczycieli	NAUCZYCIELE: W charakterze: etatowych	NAUCZYCIELE: W charakterze: nieetatowych	GODZIN LEKCYJ TYGODNIOWO	DZIECI ZAPISANE DO SZKOŁY: Ogółem	DZIECI ZAPISANE DO SZKOŁY: Uczęszczające z odległości: —1 km.	1—2 km.	2—3 km.	ponad 3 km.	JĘZYK NAUCZANIA
2. Powiat Lida																								
MIASTO: *Lida:*																								
1. pow. nr. 1 im. Kościuszki	ul. Zamkowa 25	Lida	0,0	Lida	0,0	6	245,5	—	—	4	—	—	—	—	11	3	307	416	395	—	21	—	p.
2. powszechna nr. 2	„ Domy Kolej. 28	„	1,0	„	0,3	4	189,8	—	—	1	—	—	0,1	—	8	1	230	330	330	—	—	—	„
3. „ „ nr. 3	„ Sadowa 19	„	0,0	„	0,0	5	161,3	—	—	1	—	—	—	—	8	—	219	285	267	18	—	—	„
4. „ „ nr. 4	„ Zamkowa 21	„	1,0	„	1,0	5	188,4	—	—	3	—	—	—	—	9	6	276	334	327	—	6	1	„
WIEŚ:																								
1. Andruszowce	Szczuczyn	Szczuczyn k. Lidy	12,0	Różanka n. Niemnem	18,0	1	30,0	—	—	—	—	—	—	—	1	—	32	50	28	17	5	—	„
2. Arcisze	Wasiliszki	Wasiliszki	3,5	Skrzybowce	18,0	1	30,0	—	—	—	—	—	—	—	1	—	32	49	40	9	—	—	„
3. Bakszty	„	„	10,5	„	27,0	2	63,3	—	—	—	—	—	—	—	2	—	58	103	69	34	—	—	„
4. Balicze	Różanka	Różanka pacowska	3,0	Rożanka n. Niemnem	6,0	1	24,0	—	—	—	—	—	—	—	1	1	34	55	30	22	3	—	„
5. Bartosze	Szczuczyn	Szczuczyn k. Lidy	8,0	„	14,0	2	44,5	—	—	—	—	—	—	—	2	—	61	98	21	63	14	—	„
6. Bastuny	Żyrmuny	Bastuny	0,5	Bastuny	0,5	1	41,2	1	41,2	1	1	3 (1)	1,0	—	1	—	34	91	40	10	41	—	„
7. Berdówka	Lida	Lida	15,0	Lida	15,0	1	30,0	—	—	—	—	—	—	—	1	—	34	61	45	16	—	—	„
8. Białohruda	Tarnowo	Białohruda	0,0	„	13,0	2	94,7	2	94,7	1	2	4 (1)	—	—	3	1	62	88	35	22	30	1	„
9. Bielewicze	Żyrmuny	Żyrmuny	7,0	Lida	8,0	2	60,2	—	—	—	—	—	—	—	2	—	58	60	43	17	—	—	„
10. Bielica	Bielica	Bielica	0,0	Niemen	10,0	3	108,3	2	80,3	1	—	—	—	—	3	1	94	156	150	—	—	6	„
11. Bielowce	„	„	15,0	Skrzybowce	16,0	2	64,8	—	—	—	—	—	—	—	2	1	64	96	69	27	—	—	„
12. Bieniakonie	Bieniakonie	Bieniakonie	0,5	Bieniakonie	0,5	2	87,0	2	87,0	1	1	2 (1)	—	—	3	1	76	171	85	33	50	3	„
13. Biskupce	Dokudowo	Lida	21,0	Lida	21,0	1	36,0	—	—	—	—	—	—	—	1	1	33	63	48	10	5	—	„
14. Bobry	Lebioda Wielka	Skrzybowce	12,0	Skrzybowce	12,0	1	52,0	1	52,0	—	1	3 (1)	—	—	1	1	33	88	27	61	—	—	„
15. Bogałki	Lida	Lida	8,0	Lida	8,0	1	33,0	—	—	—	—	—	—	—	1	—	34	80	25	55	—	—	„
16. Bogdanowce	Żołudek	Żołudek	5,0	Skrzybowce	8,0	1	24,0	—	—	—	—	—	—	—	1	—	32	60	52	8	—	—	„
17. Bogusławowo	Różanka	Różanka pacowska	4,0	Różanka n. Niemnem	2,0	1	25,0	—	—	—	—	—	—	—	1	1	34	66	28	38	—	—	„
18. Bojarja	Bielica	Bielica	10,0	Niemen	20,0	2	99,2	1	65,6	—	1	3 (1)	0,3	—	2	1	64	138	115	21	2	—	„
19. Bojary	Wasiliszki	Wasiliszki	12,0	Różanka n. Niemnem	15,0	2	77,8	—	—	—	—	—	—	—	2	—	60	94	87	—	7	—	„
20. Bołondzie	Ejszyszki	Ejszyszki	7,0	Bieniakonie	21,0	1	30,0	—	—	—	—	—	—	1,1	1	1	34	77	41	36	—	—	„
21. Bryndzieniata	Lida	Lida	7,0	Lida	8,0	2	50,0	—	—	—	—	—	—	—	2	—	58	94	56	37	1	—	„
22. Brzozowce Wielkie	Ostryna	Ostryna	5,0	Różanka n. Niemnem	23,0	1	31,4	1	31,4	—	1	1 (·)	—	—	1	1	32	61	61	—	—	—	„
23. Buciły	Żołudek	Żołudek	7,5	Skrzybowce	12,0	3	91,6	2	53,9	1	1	3 (1)	—	0,6	3	—	84	147	86	59	—	2	„
24. Burcicze	Lebioda Wielka	Skrzybowce	1,5	„	1,5	1	30,0	—	—	—	—	—	—	—	1	—	30	54	20	21	13	—	„
25. Cibory	Tarnowo	Białohruda	6,0	Lida	7,0	1	25,0	—	—	—	—	—	—	—	1	—	32	44	44	—	—	—	„
26. Czaplicze	Bielica	Bielica	12,0	„	21,0	1	33,0	—	—	—	—	—	—	—	1	—	34	63	63	—	—	—	„
27. Czuczwy	Dziembrów	Dziembrów	6,0	Skidel	20,0	1	9,0	—	—	—	—	—	—	—	1	—	30	37	14	13	10	—	„
28. Czurańce	Aleksandrowo	Bieniakonie	16,0	Bieniakonie	16,0	1	26,0	—	—	—	—	—	—	—	1	1	34	45	28	17	—	—	„
29. Czyżewsk	Bieniakonie	„	10,0	„	10,0	1	23,4	—	—	1	—	—	—	—	1	—	32	45	24	20	1	—	„
30. Ćwirbuty	Tarnowo	Skrzybowce	10,0	Skrzybowce	10,0	1	27,4	—	—	1	—	—	—	—	1	1	32	49	49	—	—	—	„
31. Dajnowo	Ejszyszki	Ejszyszki	8,0	Bieniakonie	21,0	1	30,3	—	—	—	—	—	—	—	1	1	32	50	50	—	—	—	„
32. Dajnowo	Lida	Lida	7,0	Lida	6,5	1	36,0	—	—	—	—	—	—	—	1	—	34	79	69	10	—	—	„
33. Dalekie	Tarnowo	Białohruda	4,0	„	10,0	1	48,0	1	48,0	—	1	4 (1)	—	—	1	—	32	56	36	—	20	—	„
34. Degutka	Bieniakonie	Bieniakonie	7,0	Bieniakonie	7,0	2	49,7	—	—	—	—	—	—	—	2	—	58	91	59	17	15	—	„
35. Długa	Orla	Żołudek	7,0	Różanka n. Niemnem	6,0	2	62,1	1	47,1	1	1	1 (1)	—	—	2	1	62	122	45	77	—	—	„
36. Dmitrowce	Lebioda Wielka	Skrzybowce	7,0	Skrzybowce	7,0	2	63,9	—	—	—	—	—	—	—	2	1	62	84	—	84	—	—	„
37. Dociszki	Ejszyszki	Ejszyszki	7,0	Bastuny	20,0	1	27,0	—	—	—	—	—	—	—	1	1	34	76	30	46	—	—	„
38. Dojlidy	Aleksandrowo	Woronowo	17,0	Woronowo II	17,0	2	59,4	—	—	—	—	—	—	—	2	1	64	70	30	22	18	—	„
39. Dokudowo	Dokudowo	Lida	24,0	Minojty	12,0	3	132,3	—	—	—	—	—	—	0,2	3	1	92	178	173	5	—	—	„
40. Dolina	Koniawa	Orany	12,0	Orany	12,0	1	22,5	—	—	—	—	—	—	—	1	—	30	37	16	18	3	—	„
41. Dowgiały Małe	Aleksandrowo	Woronowo	9,0	Woronowo II	8,0	1	30,7	—	—	1	—	—	—	—	1	—	34	46	21	25	—	—	„
42. Dubicze	Koniawa	Orany	28,0	Orany	28,0	2	47,2	—	—	—	—	—	—	—	2	—	58	74	54	15	5	—	„
43. Dubiele	Żołudek	Żołudek	5,0	Rożanka n. Niemnem	7,0	1	28,5	—	—	—	—	—	—	—	1	—	32	52	52	—	—	—	„
44. Dubrowa Nowa	Różanka	Rożanka pacowska	4,0	„	7,0	1	48,0	—	—	—	—	—	—	—	1	1	34	70	56	14	—	—	„
45. Dworzyszcze	Żyrmuny	Żyrmuny	12,0	Lida	12,0	1	25,0	—	—	—	—	—	—	—	1	—	34	84	35	49	—	—	„

SZKOŁA SIEDZIBA, WZGL. NAZWA	GMINA W MIASTACH ULICA i Nr. DOMU	URZĄD POCZTOWY Nazwa	URZĄD POCZTOWY Odległość w km.	STACJA KOLEJOWA Nazwa	STACJA KOLEJOWA Odległość w km.	IZBY LEKCYJNE Ogółem liczba	IZBY LEKCYJNE Ogółem pow. w m.²	IZBY LEKCYJNE W budynkach własnych liczba	IZBY LEKCYJNE W budynkach własnych pow. w m.²	INNE IZBY SZKOLNE	MIESZKANIA NAUCZYCIELI W BUDYNKACH WŁASNYCH Mieszkań	MIESZKANIA NAUCZYCIELI W BUDYNKACH WŁASNYCH Izb (w tem kuchen)	GRUNTY SZKOLNE W HEKT. W użyciu szkoły	GRUNTY SZKOLNE W HEKT. W użyciu nauczycieli	NAUCZYCIELE W charakterze etatowych	NAUCZYCIELE W charakterze nieetatowych	GODZIN LEKCYJ. TYGODNIOWO	DZIECI ZAPISANE DO SZKOŁY Ogółem	DZIECI ZAPISANE DO SZKOŁY Uczęszczające z odległości —1 km.	1—2 km.	2—3 km.	ponad 3 km.	JĘZYK NAUCZANIA
46. Dyrwańce	Lebioda Wielka	Skrzybowce	4,0	Skrzybowce	4,0	2	49,1	—	—	—	—	—	—	—	2	—	58	91	76	15	—	—	p.
47. [Dziakowce]	[Różanka]	[Różanka pacowska]	[4,0]	[Różanka n. Niemnem]	[10,0]	[1]	[38,5]	—	—	—	—	—	—	—	—	—	—	[41]	[41]	—	—	—	[p.]
48. Dziembrów	Dziembrów	Dziembrów	0,0	Skidel	18,0	3	102,3	1	42,3	—	1	3 (1)	—	—	2	2	68	130	41	51	12	26	p.
49. Dzikuszki	Żołudek	Żołudek	5,0	Skrzybowce	6,5	2	59,9	2	59,9	1	1	3 (1)	—	2,0	2	1	64	90	17	47	9	17	„
50. Dzitryki	Honczary	Niemen	6,0	Niemen	6,0	2	90,0	2	90,0	3	1	4 (1)	—	0,6	2	1	59	101	58	43	—	—	„
51. Ejszyszki	Ejszyszki	Ejszyszki	0,3	Bastuny	29,0	3	153,8	—	—	—	—	—	—	1,0	3	1	92	140	123	8	9	—	„
52. Falkowicze	Honczary	Niemen	15,0	Niemen	15,0	1	30,0	—	—	1	—	—	—	—	1	—	32	43	31	3	9	—	„
53. [Filewicze]	[Nowy Dwór]	[Nowy Dwór k. Lidy]	[6,0]	[Różanka n. Niemnem]	[35,0]	[1]	[32,5]	—	—	—	—	—	—	—	—	—	—	[47]	[25]	[22]	—	—	[p.]
54. Gaudziszki	„	„	7,0	Skrzybowce	28,0	2	48,8	—	—	—	—	—	—	—	2	—	60	108	74	34	—	—	p.
55. Gierniki	Szczuczyn	Szczuczyn k. Lidy	6,0	Różanka n. Niemnem	13,0	1	30,0	—	—	—	—	—	—	—	1	—	30	73	43	28	2	—	„
56. Gierwieniki	Żyrmuny	Żyrmuny	6,0	Lida	12,0	1	21,1	—	—	—	—	—	—	—	1	—	34	49	35	8	6	—	„
57. Gilwiniszki	Ejszyszki	Ejszyszki	14,0	Olkieniki	24,0	1	30,0	—	—	—	—	—	—	—	1	—	34	40	28	8	4	—	„
58. Glinicze	Wasiliszki	Wasiliszki	5,0	Skrzybowce	12,0	2	57,4	—	—	—	—	—	—	—	2	—	58	90	22	38	30	—	„
59. Gotówka	Koniawa	Raduń	9,0	Orany	25,0	1	22,8	—	—	—	—	—	—	—	1	—	32	46	17	29	—	—	„
60. Gudakompie	Aleksandrowo	Woronowo	13,0	Woronowo II	11,0	1	25,0	—	—	—	—	—	—	—	1	1	32	58	22	10	26	—	„
61. Hajkowce	Sobakińce	Sobakińce	3,0	Skrzybowce	38,0	1	20,0	—	—	—	—	—	—	—	1	2	34	40	30	10	—	—	„
62. Hancewicze	Żyrmuny	Żyrmuny	7,0	Lida	15,0	1	21,2	—	—	—	—	—	—	—	1	—	34	25	15	1	9	—	„
63. Hołdów	Lebioda Wielka	Skrzybowce	10,0	Skrzybowce	10,0	1	59,5	1	59,5	—	1	1 (-)	—	—	1	1	32	76	31	29	16	—	„
64. Hołuby	Orla	Żołudek	17,0	Rożanka n. Niemnem	12,0	1	30,0	—	—	—	—	—	—	—	1	—	32	46	41	5	—	—	„
65. Honczary	Honczary	Niemen	7,0	Niemen	7,0	2	90,0	2	90,0	—	1	4 (1)	—	—	2	2	62	125	20	102	3	—	„
66. [Hornie]	[Lida]	[Lida]	[4,0]	[Lida]	[4,0]	[1]	[15,0]	—	—	—	—	—	—	—	—	—	—	[40]	[39]	[1]	—	—	[p.]
67. Horodno	Aleksandrowo	Horodno k. Lidy	0,0	Bastuny	10,0	1	38,4	1	38,4	1	1	2 (1)	—	—	1	—	34	68	22	46	—	—	p.
68. [Horodyszcze]	[Raduń]	[Raduń]	[3,0]	[„]	[23,0]	[1]	[38,5]	—	—	—	—	—	—	—	[1]	—	—	[47]	[47]	—	—	—	[p.]
69. Hościłowicze	Lebioda Wielka	Skrzybowce	5,0	Skrzybowce	5,0	2	61,0	—	—	—	—	—	—	—	2	1	60	92	56	36	—	—	p.
70. Huta Niemen A.	Dokudowo	Niemen	8,0	Niemen	8,0	3	97,4	—	—	2	—	—	—	—	3	2	94	180	139	13	28	—	„
71. Huta Niemen B.	„	„	14,0	„	14,0	1	47,7	—	—	1	—	—	—	—	1	1	32	41	41	—	—	—	„
72. Ignatkowce	Lebioda Wielka	Skrzybowce	7,5	Skrzybowce	7,5	2	77,7	1	54,6	—	1	4 (1)	—	—	2	1	62	114	66	32	16	—	„
73. Jamonty	Bielica	Bielica	5,0	Niemen	14,0	1	26,3	—	—	—	—	—	—	—	1	1	32	44	40	4	—	—	„
74. Janowlany	Myto	Wawiórka	7,0	Lida	18,0	2	59,0	—	—	1	—	—	—	—	1	1	38	86	30	44	12	—	„
75. Jasielewicze	Orla	Żołudek	6,0	Różanka n. Niemnem	14,0	2	64,0	—	—	—	—	—	—	—	2	—	58	109	66	43	—	—	„
76. Jeremiewicze	Honczary	Niemen	15,0	Minojty	10,0	2	99,0	1	63,0	—	1	4 (1)	—	—	2	—	58	77	46	29	2	—	„
77. Jewłasze	Dziembrów	Dziembrów	7,0	Różanka n. Niemnem	19,0	2	72,0	2	72,0	1	1	3 (1)	—	—	2	—	66	138	73	53	12	—	„
78. Jewsiewicze	Lida	Lida	14,0	Lida	14,0	2	83,0	—	—	—	—	—	—	—	2	—	62	108	56	33	19	—	„
79. Jodelowce	Zabłoć	Zabłocie k. Lidy	4,0	Skrzybowce	29,0	1	19,3	—	—	—	—	—	—	—	1	—	30	36	9	27	—	—	„
80. Jurgiszki	Ejszyszki	Ejszyszki	22,0	Orany	10,0	1	17,9	—	—	—	—	—	—	—	1	—	30	32	15	17	—	—	„
81. Juszkowce	Sobakińce	Sobakińce	5,0	Marcinkańce	28,0	1	34,7	—	—	—	—	—	—	—	1	1	32	55	22	30	3	—	„
82. Katowicze	Zabłoć	Wasiliszki	7,0	Skrzybowce	21,0	1	25,0	—	—	—	—	—	—	—	1	1	32	64	43	21	—	—	„
83. Kiemiany	Szczuczyn	Szczuczyn k. Lidy	11,0	Różanka n. Niemnem	14,0	2	58,0	—	—	—	—	—	—	—	2	1	62	129	37	92	—	—	„
84. Kiemiele	Bieniakonie	Bieniakonie	4,0	Bieniakonie	4,0	1	28,2	—	—	—	—	—	—	—	1	—	34	62	38	24	—	—	„
85. Kieńce	Lida	Lida	7,0	Minojty	3,0	1	27,3	—	—	—	—	—	—	—	1	—	34	81	27	46	8	—	„
86. Kiwańce	Raduń	Raduń	4,0	Bastuny	23,0	2	65,0	—	—	—	—	—	—	—	2	1	66	84	38	22	9	15	„
87. Kłajsze	„	„	8,0	„	30,0	1	28,1	—	—	1	—	—	—	—	1	1	34	81	67	13	1	—	„
88. Kniazikowce Wielkie	Lida	Lida	23,0	Gawja	9,0	2	69,1	—	—	—	—	—	—	—	2	1	66	135	105	30	—	—	„
89. Kobrowce	Ostryna	Ostryna	3,0	Różanka n. Niemnem	28,0	2	59,1	—	—	—	—	—	—	—	2	—	62	105	56	12	37	—	„
90. Kodzie	Bieniakonie	Bieniakonie	8,0	Bieniakonie	8,0	1	25,0	—	—	—	—	—	—	—	1	—	32	41	22	19	—	—	„
91. Koleśniki	Ejszyszki	Ejszyszki	14,0	Orany	19,0	3	120,0	2	96,0	—	1	5 (1)	1,5	—	2	1	72	122	68	16	38	—	„
92. Koniawa	Koniawa	Orany	18,0	„	18,0	2	81,6	2	81,6	—	1	4 (1)	—	0,6	2	1	80	101	51	20	19	11	p. l.
93. Koniuchy	Bieniakonie	Bieniakonie	8,0	Bieniakonie	8,0	1	24,0	—	—	—	—	—	—	—	1	—	32	67	56	5	6	—	p.
94. Koniuszany Wielkie	Honczary	Niemen	10,0	Minojty	5,0	1	65,3	1	65,3	—	1	3 (1)	0,5	—	1	1	32	99	49	38	12	—	„
95. Korkowdy	Raduń	Raduń	5,0	Bastuny	26,0	1	19,3	—	—	—	—	—	—	—	1	1	32	32	32	—	—	—	„
96. Korniłki	Dokudowo	Lida	20,0	Lida	20,0	1	42,3	—	—	—	—	—	—	—	2	1	34	56	25	26	5	—	„
97. Korszałki	Bielica	Bielica	10,0	Niemen	20,0	1	20,5	—	—	—	—	—	—	—	1	—	30	43	43	—	—	—	„
98. Korytnica	Orla	Żołudek	12,0	Skrzybowce	18,0	2	79,2	2	79,2	—	—	—	—	—	2	1	62	89	55	—	20	14	„
99. Kościeniewo	Wasiliszki	Wasiliszki	6,0	„	10,0	2	57,8	—	—	—	—	—	—	—	2	—	58	100	57	39	4	—	„
100. Kozakowszczyzna Nowa	Aleksandrowo	Raduń	5,0	Bastuny	16,0	1	41,6	—	—	—	—	—	—	—	1	—	34	80	72	—	8	—	„
101. Kozarcze	Szczuczyn	Szczuczyn k. Lidy	7,0	Różanka n. Niemnem	6,0	1	23,1	—	—	—	—	—	—	—	1	—	32	38	32	6	—	—	„
102. Krasna	Bielica	Bielica	4,0	Niemen	13,0	2	84,4	1	58,4	—	1	3 (1)	—	—	2	2	64	112	112	—	—	—	„

SZKOŁA siedziba, wzgl. nazwa	GMINA w miastach ulica i nr. domu	URZĄD POCZTOWY Nazwa	URZĄD POCZTOWY Odległość w km.	STACJA KOLEJOWA Nazwa	STACJA KOLEJOWA Odległość w km.	IZBY LEKCYJNE Ogółem liczba	IZBY LEKCYJNE Ogółem pow. w m.²	IZBY LEKCYJNE W budynkach własnych liczba	IZBY LEKCYJNE W budynkach własnych pow. w m.²	INNE IZBY SZKOLNE	MIESZKANIA NAUCZYCIELI W BUDYNKACH WŁASNYCH Mieszkań	MIESZKANIA NAUCZYCIELI W BUDYNKACH WŁASNYCH Izb (w tem kuchen)	GRUNTY SZKOLNE W HEKT. W użyciu szkoły	GRUNTY SZKOLNE W HEKT. W użyciu nauczycieli	NAUCZYCIELE W charakterze etatowych	NAUCZYCIELE W charakterze nieetatowych	GODZIN LEKCYJ TYGODNIOWO	DZIECI ZAPISANE DO SZKOŁY Ogółem	DZIECI ZAPISANE DO SZKOŁY Uczęszczające z odległości —1 km.	1—2 km.	2—3 km.	ponad 3 km.	JĘZYK NAUCZANIA
103. Krasna	Szczuczyn	Szczuczyn k. Lidy	7,0	Różanka n. Niemnem	13,0	1	38,5	—	—	—	—	—	—	—	1	—	32	68	46	18	3	1	p.
104. Krasnowce	Myto	Wawiórka	5,0	Lida	21,0	2	68,1	—	—	—	—	—	—	—	2	1	62	87	40	42	5	—	„
105. Krońki	Wasiliszki	Wasiliszki	4,0	Skrzybowce	22,0	1	27,5	—	—	—	—	—	—	—	1	—	34	69	54	15	—	—	„
106. Krupa	Lida	Lida	8,0	Lida	8,0	2	89,9	2	89,9	—	2	3 (1)	—	0,6	2	1	62	95	33	22	17	23	„
107. Krupowszczyzna	Wasiliszki	Wasiliszki	4,0	Skrzybowce	15,0	1	20,3	—	—	—	—	—	—	—	1	1	34	37	22	15	—	—	„
108. Krzywile	Koniawa	Orany	14,0	Orany	14,0	1	30,3	—	—	—	—	—	—	—	1	—	34	78	43	35	—	—	„
109. Kujże	Raduń	Raduń	5,0	Bastuny	32,0	1	23,5	—	—	—	—	—	—	—	1	—	34	42	42	—	—	—	„
110. Kulbaki	Tarnowo	Białohruda	7,0	Lida	9,0	1	48,0	1	48,0	1	1	3 (1)	—	—	1	1	34	45	36	9	—	—	„
111. Kulowce	Nowy Dwór	Nowy Dwór k. Lidy	2,0	Skrzybowce	35,0	1	31,4	—	—	—	—	—	—	—	1	—	30	56	36	20	—	—	„
112. Kułaki	Szczuczyn	Szczuczyn k. Lidy	7,0	Różanka n. Niemnem	14,0	1	31,4	—	—	—	—	—	—	—	1	—	33	57	44	13	—	—	„
113. Kurki	Raduń	Raduń	3,0	Bastuny	24,0	1	46,8	—	—	—	—	—	—	—	1	—	30	31	31	—	—	—	„
114. Kuże Wielkie	Aleksandrowo	Woronowo	17,0	Bieniakonie	10,0	1	27,5	—	—	—	—	—	—	—	1	1	32	60	60	—	—	—	„
115. Lipiczanka	Orla	Żołudek	6,0	Różanka n. Niemnem	10,0	2	68,2	—	—	—	—	—	—	—	2	1	64	99	58	38	3	—	„
116. Lipiczańska Puszcza	Bielica	Bielica	28,0	„ „ „	28,0	1	36,0	—	—	—	—	—	—	—	1	—	30	55	20	17	17	1	„
117. Lipkuńce	Raduń	Raduń	13,0	Bastuny	34,0	1	24,0	—	—	—	—	—	—	—	1	—	32	78	78	—	—	—	„
118. Łahody	Różanka	Różanka pacowska	6,0	Różanka n. Niemnem	2,0	1	45,5	—	—	—	—	—	3,0	—	1	—	34	52	41	10	1	—	„
119. Łazaryszki	Bieniakonie	Woronowo	3,0	Woronowo II	2,0	1	20,0	—	—	—	—	—	—	—	1	—	34	35	26	9	—	—	„
120. Łuczki	Dokudowo	Lida	15,0	Lida	15,0	1	42,0	—	—	—	—	—	—	—	1	1	32	49	3	46	—	—	„
121. Łyczkowce	Ostryna	Ostryna	7,0	Różanka n. Niemnem	24,0	2	84,8	—	—	—	—	—	—	—	3	1	94	115	43	59	13	—	„
122. Maguny	Żyrmuny	Żyrmuny	7,0	Bastuny	15,0	2	85,0	—	—	—	—	—	—	—	2	—	58	80	22	58	—	—	„
123. Malinniki	Dziembrów	Dziembrów	3,0	Skidel	18,0	1	56,0	—	—	—	—	—	—	—	1	—	32	37	37	—	—	—	„
124. Małużyn	Lida	Lida	7,0	Lida	7,0	1	46,6	—	—	—	—	—	—	—	1	—	32	64	38	26	—	—	„
125. Markucie	Myto	Wawiórka	4,0	„	24,0	1	21,6	—	—	—	—	—	—	—	2	—	34	92	44	41	7	—	„
126. Mejry	„	„	5,0	„	20,0	1	29,2	—	—	1	—	—	3,3	—	1	1	34	58	58	—	—	—	„
127. Mickańce	Koniawa	Raduń	15,0	Orany	20,0	1	21,2	—	—	—	—	—	—	—	1	1	34	30	30	—	—	—	„
128. Mieżańce	„	„	6,0	Bastuny	27,0	1	19,3	—	—	—	—	—	—	—	1	1	32	43	43	—	—	—	„
129. Miguny	Żyrmuny	Żyrmuny	10,0	„	9,0	2	62,0	—	—	—	—	—	—	—	2	—	60	93	—	93	—	—	„
130. Mikiańce	„	Bastuny	4,0	„	4,0	1	33,2	—	—	—	—	—	—	—	1	—	34	51	36	15	—	—	„
131. Mikontany	Bieniakonie	Wielkie Soleczniki	7,0	Wielkie Soleczniki	8,5	1	66,9	—	—	—	—	—	—	—	1	—	34	53	29	24	—	—	„
132. Mociewicze	Bielica	Bielica	17,0	Skrzybowce	18,0	2	66,0	—	—	—	—	—	—	—	2	—	60	82	80	2	—	—	„
133. Montwiliszki	Ejszyszki	Ejszyszki	4,0	Bastuny	28,0	1	42,8	—	—	—	—	—	—	—	1	1	32	69	37	32	—	—	„
134. Moskale	Orla	Żołudek	23,0	Różanka n. Niemnem	25,0	1	16,4	—	—	—	—	—	—	—	1	—	28	50	50	—	—	—	„
135. Nacza	Koniawa	Raduń	10,0	Bastuny	31,0	2	76,0	—	—	—	—	—	—	—	2	1	62	94	61	33	—	—	„
136. Narosze	Nowy Dwór	Nowy Dwór k. Lidy	4,0	Porzecze	35,0	1	25,5	—	—	—	—	—	2,0	—	1	1	36	82	32	50	—	—	„
137. Naszkuńce	Koniawa	Orany	14,0	Orany	14,0	2	59,3	—	—	—	—	—	—	—	1	—	34	63	24	26	13	—	„
138. Niecieczo	Bielica	Bielica	9,0	Niemen	15,0	2	91,3	—	—	—	—	—	—	—	2	1	62	100	50	36	14	—	„
139. Niecieczo	Lida	Lida	7,0	Lida	7,0	3	192,0	—	—	—	—	—	—	—	3	—	88	131	54	26	51	—	„
140. Nowokuńce	Ejszyszki	Ejszyszki	13,0	Bieniakonie	18,0	1	28,0	—	—	—	—	—	—	—	1	—	34	81	26	55	—	—	„
141. Nowosady	Zabłoć	Zabłocie k. Lidy	7,0	Skrzybowce	31,0	2	81,0	—	—	—	—	—	—	—	2	1	66	93	67	26	—	—	„
142. Nowosiółki	Myto	Wawiórka	7,0	Lida	20,0	1	30,0	—	—	—	—	—	—	—	2	1	35	72	72	—	—	—	„
143. Nowy Dwór	Nowy Dwór	Nowy Dwór k. Lidy	0,3	Skrzybowce	35,0	3	104,0	3	104,0	1	1	3 (1)	—	0,6	3	1	94	145	75	32	38	—	„
144. [Ogrodniki]	[Honczary]	[Niemen]	[5,0]	[Niemen]	[5,0]	[1]	[27,0]	—	—	—	—	—	—	—	—	—	—	[50]	[26]	[24]	—	—	[p.]
145. Ogrodniki	Lebioda Wielka	Skrzybowce	3,5	Skrzybowce	3,5	2	69,9	1	42,0	—	1	3 (1)	—	—	1	—	35	99	79	20	—	—	p.
146. Olchówka	Dokudowo	Lida	28,0	Lida	28,0	1	50,2	1	50,2	2	1	3 (1)	1,0	—	1	1	37	74	56	4	14	—	„
147. Olhowce	Żołudek	Skrzybowce	6,0	Skrzybowce	6,0	1	43,4	—	—	—	—	—	—	—	1	1	32	62	23	32	7	—	„
148. Oliszkowce	Nowy Dwór	Ostryna	7,0	Skidel	21,0	1	42,3	—	—	—	—	—	—	—	1	1	36	49	49	—	—	—	„
149. Olżew Wielki	Tarnowo	Białohruda	6,0	Lida	10,0	1	56,0	—	—	—	—	—	—	—	1	1	32	60	56	4	—	—	„
150. Orany	Orany	Orany	0,0	Orany	0,0	2	60,5	—	—	—	—	—	—	—	2	—	60	74	74	—	—	—	„
151. Orla	Orla	Żołudek	10,0	Różanka n. Niemnem	14,0	3	132,2	3	132,2	1	1	3 (1)	—	—	3	1	94	181	101	—	80	—	„
152. Osipowce	Zabłoć	Zabłocie k. Lidy	6,0	Skrzybowce	24,0	1	30,0	—	—	—	—	—	—	—	1	—	32	70	51	—	19	—	„
153. Ostryna	Ostryna	Ostryna	0,5	Różanka n. Niemnem	30,0	4	145,2	4	145,2	3	3	7 (2)	1,7	—	4	1	123	215	162	21	18	14	„
154. Oszmiańce	Żołudek	Żołudek	4,0	Skrzybowce	14,0	1	36,0	—	—	—	—	—	—	—	1	—	32	50	26	24	—	—	„
155. Owsiadowo	Żyrmuny	Żyrmuny	7,0	Lida	10,0	1	21,9	—	—	—	—	—	—	—	1	—	34	42	28	6	8	—	„
156. Pacielunce	Raduń	Raduń	6,0	Bastuny	28,0	1	20,0	—	—	—	—	—	—	—	1	—	34	45	22	23	—	—	„
157. Papiernia	Myto	Wawiórka	6,0	Skrzybowce	10,0	2	52,5	2	52,5	—	2	4 (1)	—	—	2	1	61	90	73	10	7	—	„
158. Piaski	Nowy Dwór	Nowy Dwór k. Lidy	6,0	Różanka n. Niemnem	34,0	1	21,0	—	—	—	—	—	—	—	1	—	32	58	48	10	—	—	„
159. Piaskowce	Bielica	Bielica	12,0	Niemen	22,0	1	56,0	—	—	—	—	—	—	—	1	—	34	73	73	—	—	—	„

SZKOŁA SIEDZIBA, WZGL. NAZWA	GMINA W MIASTACH ULICA i Nr. DOMU	URZĄD POCZTOWY Nazwa	URZĄD POCZTOWY Odległość w km.	STACJA KOLEJOWA Nazwa	STACJA KOLEJOWA Odległość w km.	IZBY LEKCYJNE Ogółem liczba	IZBY LEKCYJNE Ogółem pow. w m.²	IZBY LEKCYJNE W budynkach własnych liczba	IZBY LEKCYJNE W budynkach własnych pow. w m.²	INNE IZBY SZKOLNE	MIESZKANIA NAUCZYCIELI W BUDYNKACH WŁASNYCH Mieszkań	MIESZKANIA NAUCZYCIELI W BUDYNKACH WŁASNYCH Izb (w tem kuchen)	GRUNTY SZKOLNE W HEKT. W użyciu szkoły	GRUNTY SZKOLNE W HEKT. W użyciu nauczycieli	NAUCZYCIELE W charakterze etatowych	NAUCZYCIELE W charakterze nieetatowych	GODZIN LEKCYJ TYGODNIOWO	DZIECI ZAPISANE DO SZKOŁY Ogółem	DZIECI ZAPISANE DO SZKOŁY Uczęszczające z odległości —1 km.	1—2 km.	2—3 km.	ponad 3 km.	JĘZYK NAUCZANIA
160. Piaskowce	Myto	Wawiórka	3,0	Lida	29,0	1	25,4	—	—	—	—	—	—	—	1	1	34	48	46	2	—	—	p.
161. Pielasa	Raduń	Raduń	11,0	Bastuny	33,0	2	80,0	2	80,0	—	1	3 (1)	—	0,2	2	1	62	87	43	15	29	—	„
162. Pierowce	Zabłoć	Zablocie k. Lidy	4,0	Skrzybowce	34,0	1	40,8	—	—	—	—	—	—	—	1	—	32	72	31	41	—	—	„
163. Plotki	Nowy Dwór	Nowy Dwór k. Lidy	8,0	„	28,0	1	27,5	—	—	—	—	—	—	—	1	—	32	65	32	33	—	—	„
164. Podborze	Ejszyszki	Ejszyszki	14,5	Bieniakonie	20,0	1	33,8	—	—	—	—	—	—	—	1	1	33	62	40	4	18	—	„
165. Podhaliszki	Sobakińce	Sobakińce	7,0	Skrzybowce	28,0	2	50,0	—	—	—	—	—	—	—	2	1	62	88	46	—	42	—	„
166. Podzitwa	Ejszyszki	Ejszyszki	8,0	Bastuny	13,0	1	36,0	—	—	—	—	—	—	—	1	1	34	57	26	13	18	—	„
167. Podzitwa	Raduń	Raduń	18,0	„	39,0	1	11,0	—	—	—	—	—	—	—	1	1	32	29	29	—	—	—	„
168. Poleckiszki	Aleksandrowo	Woronowo	10,0	Woronowo II	8,0	2	90,2	2	90,2	—	2	4 (1)	—	0,1	2	—	60	88	40	27	21	—	„
169. Poniemuńce	Bielica	Bielica	10,0	Niemen	20,0	1	73,6	1	73,6	—	1	3 (1)	—	—	1	1	36	57	53	2	—	2	„
170. Poraduń	Ejszyszki	Ejszyszki	7,0	Bastuny	25,0	2	75,0	—	—	—	—	—	—	—	2	1	62	130	65	52	13	—	„
171. Porojść	„	„	10,0	Bieniakonie	16,0	1	29,3	—	—	—	—	—	—	—	1	—	32	45	18	27	—	—	„
172. Porzeczany	Tarnowo	Białohruda	3,0	Lida	16,0	2	63,0	—	—	—	—	—	—	—	2	2	64	96	51	38	7	—	„
173. Potoki	Różanka	Różanka pacowska	3,0	Różanka n. Niemnem	7,0	1	22,6	—	—	—	—	—	—	—	1	—	34	41	35	6	—	—	„
174. Powiłańce	Żyrmuny	Żyrmuny	7,0	Bastuny	7,0	1	21,4	—	—	—	—	—	—	—	1	—	34	58	29	22	7	—	„
175. Powłoka	Raduń	Raduń	14,0	„	35,0	1	42,0	—	—	—	—	—	—	—	1	1	32	37	37	—	—	—	„
176. Prudce	Dziembrów	Dziembrów	7,0	Skidel	15,0	1	37,3	—	—	—	—	—	—	—	1	—	32	49	37	10	2	—	„
177. Pożyżma	Żyrmuny	Woronowo	5,0	Bastuny	5,0	1	25,5	—	—	—	—	—	—	—	1	1	32	37	24	13	—	—	„
178. Prymaki	Wasiliszki	Wasiliszki	10,0	Skrzybowce	28,0	2	68,0	2	68,0	1	1	3 (1)	—	0,1	2	—	59	108	58	50	—	—	„
179. Przełaje	Orany	Orany	9,0	Orany	9,0	1	33,0	—	—	—	—	—	—	—	1	—	36	50	50	—	—	—	„
180. Psiarce	Wasiliszki	Wasiliszki	7,0	Skrzybowce	25,0	1	35,1	—	—	—	—	—	—	—	1	—	34	51	40	11	—	—	„
181. Pudzin	Dokudowo	Niemen	12,0	Niemen	12,0	1	54,0	1	54,0	—	1	4 (1)	0,5	0,5	1	1	32	50	49	—	1	—	„
182. Puhacze Małe	Nowy Dwór	Nowy Dwór k. Lidy	4,0	Skrzybowce	32,0	1	30,0	—	—	—	—	—	—	—	1	—	34	53	34	10	9	—	„
183. Purwiany	Ejszyszki	Ejszyszki	5,0	Orany	23,0	1	26,1	—	—	—	—	—	—	—	1	—	32	73	50	15	8	—	„
184. Rackuny	Raduń	Raduń	5,0	Bastuny	27,0	1	24,0	—	—	—	—	—	—	—	1	—	32	57	42	15	—	—	„
185. Raduń	„	„	0,0	„	22,0	2	40,1	—	—	—	—	—	—	1,0	2	1	62	90	75	15	—	—	„
186. Radziwoniszki	Tarnowo	Białohruda	6,0	Skrzybowce	15,0	3	118,0	2	88,0	—	1	3 (1)	—	—	3	2	91	129	54	75	—	—	„
187. Rakliszki Nowe	Aleksandrowo	Woronowo	17,0	Bieniakonie	12,0	2	93,0	—	—	—	—	—	—	—	2	1	62	83	70	13	—	—	„
188. Rakowicze	Różanka	Różanka pacowska	9,0	Różanka n. Niemnem	5,0	2	77,8	2	77,8	1	2	4 (1)	—	1,0	2	1	66	140	8	47	80	5	„
189. Różanka	„	„	0,0	„ „ „	4,0	4	189,0	3	153,0	1	1	2 (1)	0,5	1,5	5	1	147	245	78	132	35	—	„
190. Ruda	Honczary	Niemen	3,0	Niemen	3,0	1	24,5	—	—	—	—	—	—	—	1	1	32	39	35	—	4	—	„
191. Rudnia	Aleksandrowo	Bieniakonie	12,0	Bieniakonie	12,0	1	30,0	—	—	—	—	—	—	—	1	1	34	50	10	17	23	—	„
192. Rudnia	Koniawa	Orany	17,0	Orany	17,0	1	60,0	—	—	—	—	—	—	—	1	—	34	46	10	16	20	—	„
193. Rulewicze	Myto	Wawiórka	6,0	Lida	20,0	1	30,0	—	—	—	—	—	—	—	1	1	34	67	6	61	—	—	„
194. Rusaki	Różanka	Różanka pacowska	10,0	Różanka n. Niemnem	10,0	1	36,0	—	—	—	—	—	—	—	1	1	34	76	36	40	—	—	„
195. Rycza Rządowa	Dziembrów	Dziembrów	6,0	„ „ „	25,0	1	36,0	—	—	—	—	—	1,1	—	1	—	32	52	30	19	3	—	„
196. Sągajły	Lida	Lida	10,0	Lida	10,0	1	19,3	—	—	—	—	—	—	—	1	—	32	41	36	5	—	—	„
197. Sielec	Honczary	Niemen	0,0	Niemen	0,0	3	123,0	2	98,0	1	1	3 (1)	—	—	3	1	90	140	140	—	—	—	„
198. Serafiny	Myto	Wawiórka	3,0	Skrzybowce	10,0	1	12,0	—	—	—	—	—	—	—	1	1	32	46	46	—	—	—	„
199. Sioło Wielkie	Żołudek	Żołudek	4,0	Różanka n. Niemnem	8,0	2	50,5	—	—	—	—	—	—	—	2	1	58	131	77	38	16	—	„
200. Składańce	Raduń	Raduń	4,0	Bastuny	23,0	1	22,0	—	—	—	—	—	—	—	1	—	30	61	43	11	7	—	„
201. Smilginie	Zabłoć	Zabłocie k. Lidy	10,0	Lida	30,0	3	95,3	—	—	—	—	—	—	0,4	3	1	90	175	78	75	22	—	„
202. [Smilginie Stare]	[Raduń]	[Raduń]	[6,0]	[Bastuny]	[29,0]	[1]	[35,0]	—	—	—	—	—	—	—	[1]	—	[32]	[60]	[60]	—	—	—	[p.]
203. Sobakińce	Sobakińce	Sobakińce	0,0	Skrzybowce	35,0	3	119,6	3	119,6	1	2	6 (2)	—	0,4	2	3	67	100	53	19	28	—	p.
204. Sokoleńszczyzna	Bieniakonie	Wielkie Soleczniki	5,0	Wielkie Soleczniki	7,0	1	77,4	—	—	—	—	—	—	—	1	—	34	47	38	—	9	—	„
205. Sołtaniszki	Zabłoć	Zabłocie k. Lidy	13,0	Bastuny	32,0	2	66,4	2	66,4	—	1	4 (1)	0,1	0,9	2	1	64	126	84	22	20	—	„
206. Soroki	Orla	Żołudek	13,0	Różanka n. Niemnem	12,0	2	49,0	—	—	—	—	—	—	—	2	1	62	128	104	19	5	—	„
207. Sporkowszczyzna	Lida	Lida	6,0	Lida	7,0	2	79,6	—	—	—	—	—	—	—	2	—	58	113	14	63	36	—	„
208. Spusza Nowa	Dziembrów	Dziembrów	5,0	Skidel	12,0	1	33,6	—	—	—	—	—	—	—	1	—	34	51	31	20	—	—	„
209. Starodworce	Szczuczyn	Szczuczyn k. Lidy	10,0	Różanka n. Niemnem	17,0	2	64,1	—	—	—	—	—	—	—	2	—	62	83	45	—	38	—	„
210. Starodworce	Wasiliszki	Wasiliszki	5,0	Skrzybowce	19,0	1	36,0	—	—	—	—	—	—	—	1	—	34	62	48	14	—	—	„
211. Strażuny	Koniawa	Orany	23,0	Orany	23,0	1	31,4	—	—	—	—	—	—	—	1	—	32	78	33	45	—	—	„
212. Stukały	Orla	Żołudek	16,0	Różanka n. Niemnem	10,0	1	30,0	—	—	—	—	—	—	—	1	—	30	56	56	—	—	—	„
213. Strzelce	Aleksandrowo	Bieniakonie	13,0	Bieniakonie	13,0	1	37,2	—	—	—	—	—	—	—	1	1	32	44	44	—	—	—	„
214. Szawry	Raduń	Raduń	5,5	Bastuny	27,0	1	36,0	—	—	—	—	—	—	—	1	1	32	53	43	10	—	—	„
215. Szczuczyn	Szczuczyn	Szczuczyn k. Lidy	0,0	Różanka n. Niemnem	7,0	5	232,7	4	187,3	1	1	3 (1)	—	—	6	1	166	297	151	61	80	5	„
216. Szejbaki	Lida	Lida	5,0	Lida	5,0	2	60,0	—	—	—	—	—	—	—	2	—	60	114	71	43	—	—	„

SZKOŁA siedziba, wzgl. nazwa	GMINA w miastach ulica i Nr. domu	URZĄD POCZTOWY Nazwa	URZĄD POCZTOWY Odległość w km.	STACJA KOLEJOWA Nazwa	STACJA KOLEJOWA Odległość w km.	IZBY LEKCYJNE Ogółem liczba	IZBY LEKCYJNE Ogółem pow. w m.²	IZBY LEKCYJNE W budynkach własnych liczba	IZBY LEKCYJNE W budynkach własnych pow. w m.²	INNE IZBY SZKOLNE	MIESZKANIA NAUCZYCIELI W BUDYNKACH WŁASNYCH Mieszkań	MIESZKANIA NAUCZYCIELI W BUDYNKACH WŁASNYCH Izb (w tem kuchen)	GRUNTY SZKOLNE W HEKT. W użyciu szkoły	GRUNTY SZKOLNE W HEKT. W użyciu nauczycieli	NAUCZYCIELE W charakterze etatowych	NAUCZYCIELE W charakterze nieetatowych	GODZIN LEKCYJ TYGODNIOWO	DZIECI ZAPISANE DO SZKOŁY Ogółem	DZIECI ZAPISANE DO SZKOŁY Uczęszczające z odległości —1 km.	1—2 km.	2—3 km.	ponad 3 km.	JĘZYK NAUCZANIA
217. Szynkowce	Dziembrów	Ostryna	6,0	Różanka n. Niemnem	24,0	1	29,6	—	—	—	—	—	—	—	1	1	32	61	6	55	—	—	p.
218. Ścierkowo	Lida	Lida	12,0	Lida	12,0	2	69,4	—	—	—	—	—	—	—	2	—	58	81	62	19	—	—	„
219. Świrydy	Wasiliszki	Wasiliszki	10,0	Skrzybowce	15,0	1	26,0	—	—	—	—	—	—	—	1	—	32	74	51	23	—	—	„
220. Taniewicze	Nowy Dwór	Nowy Dwór k. Lidy	8,0	„	30,0	2	55,0	—	—	—	—	—	—	—	2	—	58	101	58	21	22	—	„
221. Tawsiuny	Ejszyszki	Ejszyszki	3,0	Bastuny	17,0	1	42,0	—	—	—	—	—	—	—	1	1	34	64	36	20	8	—	„
222. Tetiańce	„	„	18,0	Olkieniki	20,0	1	56,0	1	56,0	—	1	4 (1)	—	0,3	1	—	34	118	38	50	16	14	„
223. Toboła	Bielica	Bielica	6,0	Niemen	15,0	1	25,0	—	—	—	—	—	—	—	1	1	32	45	45	—	—	—	„
224. Tokany	Lida	Lida	14,0	Lida	14,0	1	29,2	—	—	—	—	—	—	—	1	—	34	48	22	11	15	—	„
225. Towzginiany	Bieniakonie	Woronowo	5,0	Woronowo II	5,0	1	25,0	—	—	—	—	—	—	—	1	—	32	41	41	—	—	—	„
226. Wasilewicze	Dokudowo	Lida	30,0	Niemen	15,0	1	41,9	1	41,9	—	1	2 (1)	1,1	—	1	1	34	42	42	—	—	—	„
227. Wasiliszki	Wasiliszki	Wasiliszki	0,0	Skrzybowce	15,0	5	198,2	4	161,1	4	2	6 (2)	0,2	0,6	8	1	210	319	224	44	9	42	„
228. Wawiorka	Myto	Wawiórka	0,0	„	18,0	1	33,0	—	—	—	—	—	—	—	1	1	34	69	38	12	19	—	„
229. Wersoczka	Ejszyszki	Ejszyszki	8,0	Woronowo II	12,0	1	22,4	—	—	—	—	—	—	—	1	1	32	43	20	10	13	—	„
230. Wersoka	„	„	6,0	Bastuny	26,0	1	24,0	—	—	—	—	—	—	—	1	—	34	56	21	28	—	7	„
231. Wersoka	„	„	14,0	Orany	18,0	1	34,6	—	—	—	—	—	—	—	1	—	34	38	27	—	11	—	„
232. Wężowszczyzna	Sobakińce	Sobakińce	3,5	Skrzybowce	35,0	1	26,7	—	—	—	—	—	—	—	1	1	34	59	59	—	—	—	„
233. Wiekańce	Żyrmuny	Woronowo	2,0	Woronowo II	3,0	1	17,5	—	—	—	—	—	—	—	1	—	30	70	29	19	22	—	„
234. Wieliczki	Honczary	Niemen	14,0	Minojty	2,5	2	72,0	1	48,0	—	1	3 (1)	—	—	2	1	60	90	31	47	12	—	„
235. Wielkie Sioło	Żyrmuny	Żyrmuny	3,0	Bastuny	11,0	1	24,0	—	—	—	—	—	—	—	1	1	34	59	30	8	21	—	„
236. Wierzbiłki	Różanka	Różanka pacowska	3,0	Różanka n. Niemnem	7,0	2	74,5	—	—	—	—	—	—	—	2	—	58	100	69	25	6	—	„
237. Wieżańce	Ejszyszki	Ejszyszki	10,0	Orany	26,0	1	36,0	—	—	—	—	—	—	—	1	1	34	60	34	6	18	2	„
238. Wojdagi	Aleksandrowo	Woronowo	10,0	Woronowo II	10,0	1	24,0	—	—	—	—	—	—	—	1	—	34	74	39	31	—	4	„
239. Wojdagi	Ejszyszki	Ejszyszki	17,0	Orany	14,0	1	27,0	—	—	1	—	—	—	—	1	1	38	107	79	28	—	—	„
240. Wojszczuki	Wasiliszki	Wasiliszki	4,0	Skrzybowce	18,0	1	40,2	—	—	—	—	—	—	—	1	—	36	72	56	11	5	—	„
241. Wołdaciszki	Raduń	Raduń	14,0	Bastuny	35,0	1	15,0	—	—	—	—	—	—	—	1	1	34	38	24	14	—	—	„
242. Woronki	Dziembrów	Dziembrów	4,0	Różanka n. Niemnem	23,0	1	20,3	—	—	—	—	—	—	—	1	—	32	45	40	5	—	—	„
243. Woronów	Bieniakonie	Woronowo	0,0	Woronowo II	0,0	2	73,8	—	—	—	—	—	—	1,0	2	—	58	99	43	22	21	13	„
244. Wójtowicze	Żyrmuny	Żyrmuny	18,0	Bastuny	15,0	1	33,0	—	—	—	—	—	—	—	1	—	30	41	28	13	—	—	„
245. Zabłoć	Zabłoć	Zabłocie k. Lidy	0,0	Skrzybowce	30,0	3	117,1	3	117,1	—	2	4 (1)	—	1,1	3	1	90	152	55	42	55	—	„
246. Zabłocie	Żołudek	Żołudek	3,0	„	7,0	1	38,5	—	—	—	—	—	—	—	1	—	34	66	33	11	22	—	„
247. Zadworzany	Ostryna	Ostryna	9,0	Różanka n. Niemnem	20,0	2	70,8	—	—	—	—	—	—	—	3	—	67	102	61	41	—	—	„
248 Zamościany	Sobakińce	Sobakińce	4,0	Marcinkańce	24,0	3	82,5	—	—	—	—	—	—	—	3	2	93	165	143	22	—	—	„
249. Zaniuki	Żołudek	Żołudek	3,0	Skrzybowce	14,0	2	62,4	—	—	—	—	—	—	—	2	—	59	102	102	—	—	—	„
250. Zapole	Lida	Lida	7,0	Lida	7,0	1	56,0	—	—	—	—	—	—	—	1	—	34	60	39	6	15	—	„
251. Zarzeczany	Bielica	Bielica	4,0	Niemen	5,0	1	64,0	—	—	—	—	—	—	—	1	1	34	54	54	—	—	—	„
252. Zblany	„	„	5,0	„	15,0	1	67,0	1	67,0	—	1	4 (1)	—	—	1	1	40	52	45	7	—	—	„
253. Zerwiny Małe	Orany	Orany	12,0	Marcinkańce	8,0	1	13,5	—	—	—	—	—	—	—	1	—	30	76	46	—	—	30	„
254. Zieniapisze	Sobakińce	Sobakińce	3,5	Skrzybowce	34,0	1	36,0	—	—	—	—	—	—	—	1	2	34	65	48	17	—	—	„
255. Zieniewicze	Myto	Wawiórka	5,5	„	22,0	1	19,8	—	—	—	—	—	—	—	1	1	34	66	28	30	8	—	„
256. Zinki	Wasiliszki	Wasiliszki	7,0	„	12,0	1	23,3	—	—	—	—	—	—	—	1	—	32	63	22	40	—	1	„
257. Żołudek	Żołudek	Żołudek	0,0	„	10,0	5	278,5	5	278,5	2	1	4 (1)	—	—	5	2	154	255	150	40	65	—	„
258. Żylańce	Żyrmuny	Żyrmuny	5,0	Bastuny	7,0	1	24,0	—	—	—	—	—	—	—	1	—	34	57	17	17	23	—	„
259. Żyrmuny	„	„	0,0	„	8,0	3	129,3	3	129,3	—	1	3 (1)	—	1,7	3	1	90	146	92	16	38	—	„

3. Powiat Nieśwież

MIASTO:																							
Nieśwież:																							
1. powszechna	ul. Benedyktyńska	Nieśwież	0,0	Horodziej	14,5	7	322,1	—	—	—	—	—	—	—	14	1	338	514	466	18	—	30	p.
2. „	„ Studencka	„	0,0	„	14,5	2	30,0	—	—	—	—	—	—	—	2	2	66	83	83	—	—	—	„
Kleck:																							
3. powszechna	„ Tatarska 1	Kleck	0,0	„	27,0	8	303,5	—	—	2	—	—	—	—	8	3	238	302	287	5	6	4	„
WIEŚ:																							
1. Achremowicze	Howiezna	Nieśwież	14,0	„	9,0	1	21,0	—	—	—	—	—	—	—	1	1	32	42	42	—	—	—	„
2. [Andrusze]	[„]	[„]	[11,0]	[„]	[12,0]	[1]	•	—	—	—	—	—	—	—	[1]	—	[30]	[60]	[60]	—	—	—	[p.]

SZKOŁA siedziba, wzgl. nazwa	GMINA w miastach ulica i Nr. domu	URZĄD POCZTOWY: Nazwa	URZĄD POCZTOWY: Odległość w km.	STACJA KOLEJOWA: Nazwa	STACJA KOLEJOWA: Odległość w km.	IZBY LEKCYJNE: Ogółem liczba	IZBY LEKCYJNE: Ogółem pow. w m.²	IZBY LEKCYJNE: W budynkach własnych liczba	IZBY LEKCYJNE: W budynkach własnych pow. w m.²	INNE IZBY SZKOLNE	MIESZKANIA NAUCZYCIELI W BUDYNKACH WŁASNYCH: Mieszkań	MIESZKANIA NAUCZYCIELI W BUDYNKACH WŁASNYCH: Izb (w tem kuchen)	GRUNTY SZKOLNE W HEKT.: W użyciu szkoły	GRUNTY SZKOLNE W HEKT.: W użyciu nauczycieli	NAUCZYCIELE: W charakterze etatowych	NAUCZYCIELE: W charakterze nieetatowych	GODZIN LEKCYJ TYGODNIOWO	DZIECI ZAPISANE DO SZKOŁY: Ogółem	DZIECI ZAPISANE DO SZKOŁY: Uczęszczające z odległości —1 km.	1—2 km.	2—3 km.	ponad 3 km.	JĘZYK NAUCZANIA
3. Babajewicze	Kleck	Kleck	3,0	Lachowicze	24,0	2	57,5	—	—	—	—	—	—	—	2	1	64	93	93	—	—	—	p.
4. Babicze	Siniawka	Siniawka	7,0	„	18,0	1	30,3	—	—	—	—	—	—	—	1	—	30	64	64	—	—	—	„
5. [Bałwań Mała]	[Hrycewicze]	[Hrycewicze]	[6,0]	[„]	[22,0]	[1]	[38,5]	—	—	—	—	—	—	—	—	—	—	[45]	[45]	—	—	—	[p.]
6. Bałwań Wielka	„	„	5,0	„	32,0	2	52,5	2	52,5	—	2	4 (1)	—	3,5	2	1	64	79	79	—	—	—	p.
7. Bereźno	Mir	Mir	13,0	Stołpce	17,0	2	78,0	2	78,0	—	2	5 (1)	0,1	—	3	1	89	133	112	10	4	7	„
8. Birbasze	„	„	5,0	„	15,0	1	20,3	—	—	—	—	—	—	—	1	—	32	51	26	—	25	—	„
9. Blaczyn	Łań	Nieśwież	12,0	Horodziej	26,0	1	67,3	1	67,3	—	1	3 (1)	0,1	—	1	1	33	74	62	12	—	—	„
10. Buczne	Lisuny	„	20,0	Stołpce	25,0	1	25,1	—	—	—	—	—	—	—	1	—	30	46	16	30	—	—	„
11. Buraczki	Hrycewicze	Hrycewicze	3,0	Lachowicze	25,0	1	64,0	—	—	—	—	—	—	—	1	—	30	42	42	—	—	—	„
12. Burdziewicze	Żuchowicze	Mir	12,0	Horodziej	20,0	1	20,0	—	—	—	—	—	—	—	1	—	32	41	37	4	—	—	„
13. Bychowszczyzna Mała	Łań	Kleck	8,0	„	25,0	1	25,5	—	—	—	—	—	—	—	1	1	32	49	49	—	—	—	„
14. Bychowszczyzna Wielka	„	„	5,0	„	25,0	1	20,0	—	—	—	—	—	—	—	1	—	30	59	59	—	—	—	„
15. Cegielnia	Lisuny	Nieśwież	12,0	„	26,0	1	26,0	—	—	—	—	—	—	—	1	—	30	37	37	—	—	—	„
16. Cekowszczyzna	„	„	12,0	„	27,0	1	20,0	—	—	—	—	—	—	—	1	1	32	52	30	22	—	—	„
17. Ceperka	Hrycewicze	Kleck	3,5	Lachowicze	21,0	1	29,4	—	—	—	—	—	—	—	1	1	34	47	45	2	—	—	„
18. Cepra	„	Hrycewicze	4,0	Horodziej	38,0	2	90,0	2	90,0	—	1	4 (1)	—	—	2	1	66	108	108	—	—	—	„
19. Cerebostyń	Żuchowicze	Mir	10,0	„	26,0	1	42,0	—	—	—	—	—	—	—	1	—	30	70	70	—	—	—	„
20. Chodatowicze	Łań	Nieśwież	15,0	Pogorzelce	15,0	1	25,0	—	—	—	—	—	—	—	1	—	30	40	40	—	—	—	„
21. Chwojewo	Snów	Snów	3,0	„	6,0	1	40,0	—	—	—	—	—	—	—	1	—	30	42	42	—	—	—	„
22. Ciasnówka	Hrycewicze	Hrycewicze	3,0	Lachowicze	33,0	1	30,0	—	—	—	—	—	—	—	1	—	30	43	43	—	—	—	„
23. Cyckowicze	Kleck	Kleck	8,0	Siniawka	23,0	1	90,0	—	—	—	—	—	—	—	1	—	30	67	65	2	—	—	„
24. Czanowicze	Łań	Nieśwież	7,0	Horodziej	20,0	1	35,8	—	—	—	—	—	—	—	1	—	30	73	71	2	—	—	„
25. Czasza	Siniawka	Siniawka	17,0	Lachowicze	27,0	1	30,3	—	—	—	—	—	—	—	1	—	36	38	38	—	—	—	„
26. Czerepy	Hrycewicze	Hrycewicze	7,0	Horodziej	34,0	1	34,5	—	—	—	—	—	—	—	2	—	30	45	45	—	—	—	„
27. Dołmatowszczyzna	Żuchowicze	Mir	15,0	„	22,0	2	101,1	2	101,1	—	2	4 (1)	—	—	1	2	41	84	68	15	1	—	„
28. Domatkanowicze	Kleck	Kleck	8,0	Pogorzelce	15,0	2	45,0	—	—	—	—	—	—	—	2	—	64	83	77	2	4	—	„
29. Drozdy	Mir	Mir	16,0	Stołpce	4,0	1	31,8	—	—	—	—	—	—	—	1	—	30	40	40	—	—	—	„
30. Dubiejki Wielkie	Lisuny	Nieśwież	10,0	Horodziej	22,0	1	42,0	—	—	—	—	—	—	—	1	—	30	56	56	—	—	—	„
31. Dunajczyce	Siniawka	Kleck	5,0	Lachowicze	24,0	2	51,8	2	51,8	1	1	2 (1)	0,1	—	1	1	33	119	119	—	—	—	„
32. Duszczyce	Żuchowicze	Mir	10,0	Horodziej	18,0	1	25,0	—	—	—	—	—	—	—	1	—	30	46	36	10	—	—	„
33. Habruny	Lisuny	Nieśwież	10,0	„	24,0	1	25,0	—	—	—	—	—	—	—	1	1	32	39	39	—	—	—	„
34. Harbunowszczyzna	Łań	Kleck	3,0	„	28,0	1	20,0	—	—	—	—	—	—	—	1	—	30	50	50	—	—	—	„
35. Hołowacze	Hrycewicze	„	6,0	„	33,0	1	24,6	—	—	—	—	—	—	—	1	1	32	71	71	—	—	—	„
36. Hołynka	„	Hrycewicze	5,0	Lachowicze	32,0	1	30,3	—	—	—	—	—	—	—	1	1	38	60	19	39	2	—	„
37. Hołynka	Siniawka	Siniawka	9,0	„	20,0	2	89,7	2	89,7	—	1	3 (1)	0,2	0,4	3	1	78	131	121	4	5	1	„
38. Horbacze	Mir	Mir	9,0	Stołpce	10,0	1	19,3	—	—	—	—	—	—	—	1	—	28	41	41	—	—	—	„
39. Horki	Horodziej	Horodziej	10,0	Horodziej	10,0	2	149,0	—	—	—	—	—	—	—	2	—	60	100	35	65	—	—	„
40. Horodziej	„	„	0,5	„	0,3	4	127,0	—	—	2	—	—	—	—	7	2	204	223	208	7	5	3	„
41. Howiezna	Howiezna	Nieśwież	12,0	„	10,0	1	50,0	—	—	—	—	—	—	—	1	—	32	43	43	—	—	—	„
42. Howiezna	„	„	15,0	„	10,0	1	20,0	—	—	—	—	—	—	—	1	1	32	41	41	—	—	—	„
43. Hradki	Mir	Mir	7,0	Stołpce	12,0	1	26,0	—	—	—	—	—	—	—	1	—	30	35	35	—	—	—	„
44. Hrycewicze	Hrycewicze	Hrycewicze	0,0	Lachowicze	28,0	2	89,8	2	89,8	1	2	4 (1)	—	—	2	1	68	108	91	17	—	—	„
45. [Hryckiewicze]	[Snów]	[Pogorzelce k. Baran.]	[10,0]	[Pogorzelce]	[10,0]	[1]	[30,0]	—	—	—	—	—	—	—	—	—	—	[49]	[49]	—	—	—	[p.]
46. Hurynowszczyzna	Hrycewicze	Hrycewicze	12,0	Horodziej	40,0	1	24,8	—	—	—	—	—	—	—	1	—	36	50	35	15	—	—	p.
47. Husaki Nowodworskie	Kleck	Kleck	5,0	Lachowicze	17,0	1	13,5	—	—	—	—	—	—	—	1	—	30	54	54	—	—	—	„
48. Husaki Skarbowe	„	„	12,0	Pogorzelce	14,0	1	30,0	—	—	—	—	—	—	—	1	1	34	42	42	—	—	—	„
49. Innica	Mir	Mir	9,0	Horodziej	25,0	1	20,0	—	—	—	—	—	—	—	1	—	30	39	35	4	—	—	„
50. Iwanowo	Łań	Nieśwież	10,0	„	25,0	1	26,6	—	—	—	—	—	—	—	1	—	30	47	47	—	—	—	„
51. Jabłonowszczyzna	Horodziej	Horodziej	6,0	„	6,0	1	22,5	—	—	—	—	—	—	—	1	1	32	55	55	—	—	—	„
52. Jakszyce	Kleck	Kleck	8,0	Pogorzelce	14,0	1	25,0	—	—	—	—	—	—	—	1	—	30	52	52	—	—	—	„
53. Janowicze	Hrycewicze	„	8,0	Lachowicze	25,0	2	63,4	1	36,4	—	1	2 (1)	—	—	2	—	58	78	78	—	—	—	„
54. Jańczyce	Horodziej	Horodziej	10,0	Horodziej	10,0	1	28,4	—	—	—	—	—	—	—	1	1	34	54	54	—	—	—	„
55. Jaśkiewicze	Łań	Nieśwież	11,0	„	10,0	2	58,8	—	—	—	—	—	—	—	2	1	64	90	90	—	—	—	„
56. [Jażewicze]	[Kleck]	[Kleck]	[6,0]	[„]	[20,0]	—	—	—	—	—	—	—	—	—	—	—	—	[32]	[32]	—	—	—	[p.]
57. Jefimowicze	Siniawka	Siniawka	5,0	Rusinowicze	10,0	1	30,0	—	—	—	—	—	—	—	1	1	32	47	41	6	—	—	p.
58. Jeziorskie	Mir	Mir	7,0	Horodziej	10,0	1	30,0	—	—	—	—	—	—	—	1	—	30	45	45	—	—	—	„
59. Jodczyce	Hrycewicze	Hrycewicze	9,0	Lachowicze	36,0	1	56,0	1	56,0	—	1	3 (1)	—	—	2	1	39	114	94	20	—	—	„

SZKOŁA siedziba, wzgl. nazwa	GMINA w miastach ulica i Nr. domu	URZĄD POCZTOWY Nazwa	URZĄD POCZTOWY Odległość w km.	STACJA KOLEJOWA Nazwa	STACJA KOLEJOWA Odległość w km.	IZBY LEKCYJNE Ogółem liczba	IZBY LEKCYJNE Ogółem pow. w m.²	IZBY LEKCYJNE W budynkach własnych liczba	IZBY LEKCYJNE W budynkach własnych pow. w m.²	INNE IZBY SZKOLNE	MIESZKANIA NAUCZYCIELI W BUDYNKACH WŁASNYCH Mieszkań	MIESZKANIA NAUCZYCIELI W BUDYNKACH WŁASNYCH Izb (w tem kuchen)	GRUNTY SZKOLNE W HEKT. W użyciu szkoły	GRUNTY SZKOLNE W HEKT. W użyciu nauczyciel	NAUCZYCIELE W charakterze etatowych	NAUCZYCIELE W charakterze nieetatowych	GODZIN LEKCYJ TYGODNIOWO	DZIECI ZAPISANE DO SZKOŁY Ogółem	DZIECI ZAPISANE DO SZKOŁY Uczęszczające z odległości —1 km.	1—2 km.	2—3 km.	ponad 3 km.	JĘZYK NAUCZANIA
60. [Juszewicze]	[Lisuny]	[Nieśwież]	[10,0]	[Horodziej]	[24,0]	[2]	.	—	—	—	—	—	—	—	[1]	—	[30]	[98]	[98]	—	—	—	[p.]
61. Kaczanowicze	„	„	6,0	„	20,0	2	50,0	—	—	—	—	—	—	—	2	—	60	88	88	—	—	—	p.
62. Kamionka	Snów	Snów	7,0	Pogorzelce	12,0	1	27,0	—	—	—	—	—	—	—	1	—	30	106	106	—	—	—	„
63. Kapłanowicze	Hrycewicze	Hrycewicze	5,0	Lachowicze	15,0	1	42,0	—	—	—	—	—	—	—	1	1	34	55	54	1	—	—	„
64. Karack Mały	Siniawka	Siniawka	7,0	„	19,0	1	30,0	1	30,0	—	—	—	—	—	1	—	30	61	61	—	—	—	„
65. [Karack Wielki]	[„]	[„]	[10,0]	[„]	[22,0]	[1]	[48,8]	—	—	—	—	—	—	—	—	—	—	[62]	[16]	[44]	[2]	—	[p.]
66. Karcewicze	Łań	Nieśwież	5,5	Horodziej	17,0	1	22,0	—	—	—	—	—	—	—	1	1	34	58	56	2	—	—	p.
67. Kłopotycze	Siniawka	Siniawka	6,0	Lachowicze	20,0	1	49,0	—	—	—	—	—	—	0,3	1	1	34	54	54	—	—	—	„
68. Kopciowszczyzna	Horodziej	Horodziej	5,5	Horodziej	5,5	3	57,1	—	—	—	—	—	—	—	4	1	118	192	162	30	—	—	„
69. Korzeniowszczyzna	Hrycewicze	Hrycewicze	8,0	Lachowicze	43,0	1	31,5	—	—	—	—	—	—	—	1	—	30	45	37	8	—	—	„
70. Kosmowicze	Łań	Kleck	6,0	Horodziej	23,0	1	15,0	—	—	—	—	—	—	—	1	—	30	41	33	4	4	—	„
71. Kozły	Snów	Snów	7,0	Pogorzelce	12,0	1	22,0	—	—	—	—	—	—	—	1	—	30	45	44	1	—	—	„
72. Kożewo	Żuchowicze	Mir	8,0	Horodziej	24,0	2	44,3	—	—	—	—	—	—	—	2	—	77	92	92	—	—	—	„
73. Kręty Brzeg	Horodziej	Horodziej	5,0	„	5,0	1	25,0	—	—	1	—	—	—	—	1	1	38	140	140	—	—	—	„
74. Kryszyłowszczyzna	Żuchowicze	Mir	15,0	„	25,0	2	33,9	—	—	—	—	—	—	—	2	1	62	109	70	39	—	—	„
75. Krzemie	Howiezna	Horodziej	13,0	„	13,0	1	28,0	—	—	—	—	—	—	—	1	—	30	44	34	10	—	—	„
76. Kuchczyce	Kleck	Kleck	3,0	„	30,0	1	37,4	—	—	—	—	—	—	—	1	—	30	110	110	—	—	—	„
77. Kunosa	Howiezna	Nieśwież	16,0	„	18,0	1	22,0	—	—	—	—	—	—	—	1	1	32	43	43	—	—	—	„
78. Kwacze	Horodziej	Horodziej	7,0	„	7,0	1	30,0	—	—	—	—	—	—	—	1	—	30	71	69	2	—	—	„
79. Leonowicze	Łań	Nieśwież	12,0	„	26,0	2	53,1	—	—	—	—	—	—	—	2	1	63	100	100	—	—	—	„
80. Lipa Wielka	Snów	Snów	6,0	„	8,0	1	54,4	1	54,4	—	—	—	—	—	2	1	64	124	100	24	—	—	b.
81. Lipa Wysoka	„	„	4,0	Pogorzelce	9,0	2	65,1	—	—	—	—	—	—	—	2	—	60	60	73	13	4	—	p.
82. [Lipnickie]	[Howiezna]	[Nieśwież]	[8,0]	[Horodziej]	[22,0]	[1]	[32,0]	—	—	—	—	—	—	—	—	—	—	[22]	[22]	—	—	—	[p.]
83. Liskowo	Siniawka	Siniawka	7,0	Lachowicze	20,0	2	73,4	—	—	—	—	—	—	—	2	1	66	117	115	2	—	—	p.
84. Lubno	Mir	Mir	7,0	Horodziej	23,0	1	27,0	—	—	—	—	—	—	—	1	—	30	59	59	—	—	—	„
85. Łań	Łań	Nieśwież	8,0	„	21,0	4	174,0	4	174,0	2	3	8 (2)	—	—	4	1	131	178	102	31	45	—	„
86. Łuki	Żuchowicze	Mir	17,0	„	25,0	2	55,0	—	—	—	—	—	—	—	2	1	57	116	116	—	—	—	„
87. Makasze	Horodziej	Horodziej	12,0	„	12,0	2	109,8	2	109,8	—	—	—	—	—	2	—	59	79	79	—	—	—	„
88. Malewo	Łań	Nieśwież	9,0	„	14,0	2	69,3	1	39,1	—	1	2 (1)	—	—	3	1	98	122	98	22	2	—	„
89. Małojady	Snów	Snów	7,0	Pogorzelce	9,0	1	42,0	—	—	—	—	—	—	—	1	—	30	55	55	—	—	—	„
90. Mickiewicze Wielkie	Kleck	Kleck	10,0	Horodziej	24,0	1	26,1	—	—	—	—	—	—	—	1	1	32	60	60	—	—	—	„
91. Mierzwiny Małe	Hrycewicze	Hrycewicze	4,0	Lachowicze	30,0	1	24,9	—	—	—	—	—	—	—	1	—	30	52	45	—	7	—	„
92. Mierzwiny Wielkie	„	„	1,0	„	25,0	1	80,0	—	—	—	—	—	—	—	1	—	30	40	40	—	—	—	„
93. Mikucewicze	Snów	Pogorzelce k. Baranow.	5,5	Pogorzelce	5,5	1	24,8	—	—	—	—	—	—	—	1	—	30	41	35	6	—	—	„
94. Mir	Mir	Mir	0,0	Horodziej	16,0	6	323,1	6	323,1	2	1	3 (1)	—	1,5	8	2	229	308	139	169	—	—	„
95. Mostwiłowicze	Siniawka	Siniawka	6,0	Lachowicze	18,0	1	31,5	—	—	—	—	—	—	—	1	—	30	60	60	—	—	—	„
96. Moszuki	„	„	5,0	„	15,0	1	30,3	—	—	—	—	—	—	—	1	—	30	45	45	—	—	—	„
97. Nagórna	Hrycewicze	Hrycewicze	4,0	„	30,0	1	24,0	—	—	—	—	—	—	—	1	1	32	61	52	2	7	—	„
98. Niekraszewicze	Żuchowicze	Mir	18,0	Horodziej	33,0	1	25,3	—	—	—	—	—	—	—	1	—	30	75	75	—	—	—	„
99. [Nielepowo]	[Snów]	[Snów]	[8,0]	[Pogorzelce]	[6,0]	[1]	.	—	—	—	—	—	—	—	[1]	—	—	[64]	[64]	—	—	—	[p.]
100. Nowa Wieś	Horodziej	Horodziej	6,0	Horodziej	6,0	2	29,5	—	—	—	—	—	—	—	2	1	64	82	73	6	3	—	p.
101. Nowosiółki Stare	Howiezna	Nieśwież	10,0	„	8,0	1	24,0	—	—	—	—	—	—	—	2	—	30	69	41	—	9	19	„
102. Ojucewicze	Mir	Mir	2,8	„	12,0	2	67,5	—	—	—	—	—	—	—	2	1	66	130	130	—	—	—	„
103. Omłyńce	Howiezna	Nieśwież	10,0	„	16,0	2	60,5	—	—	—	—	—	—	—	2	—	62	87	68	19	—	—	„
104. [Onoszki]	[Snów]	[Snów]	[6,0]	[Pogorzelce]	[9,0]	[1]	.	—	—	—	—	—	—	—	—	—	—	[66]	[66]	—	—	—	[p.]
105. Orda	Kleck	Kleck	10,0	Horodziej	22,0	1	24,0	—	—	—	—	—	—	—	1	—	30	49	49	—	—	—	p.
106. Osmołowo	Łań	Nieśwież	6,0	„	20,0	1	30,6	—	—	—	—	—	—	—	1	—	30	55	55	—	—	—	„
107. Osowiec	„	„	7,0	„	21,0	1	28,8	—	—	—	—	—	—	—	1	—	30	33	33	—	—	—	„
108. Otróżki	Horodziej	Horodziej	8,0	„	8,0	1	42,0	1	42,0	—	1	2 (1)	—	—	1	1	34	50	50	—	—	—	„
109. Piaseczno	Mir	Mir	6,0	„	22,0	1	56,0	1	56,0	—	1	3 (1)	—	—	1	1	32	44	40	4	—	—	„
110. Piotuchowszczyzna	Howiezna	Nieśwież	10,0	„	9,0	1	56,0	—	—	—	—	—	—	—	1	1	32	42	38	4	—	—	„
111. Pleszewicze	Lisuny	„	13,0	„	25,0	1	45,5	—	—	—	—	—	—	—	1	—	30	39	29	10	—	—	„
112. [Podlesie]	[Horodziej]	[Horodziej]	[7,0]	[„]	[7,0]	[1]	.	—	—	—	—	—	—	—	—	—	—	[47]	[47]	—	—	—	[p.]
113. Pogorzelce	Snów	Pogorzelce k. Baranow.	0,0	Pogorzelce	0,0	1	28,0	—	—	—	—	—	—	—	2	—	64	99	68	31	—	—	p.
114. Pohabowszczyzna	Łań	Nieśwież	5,0	Horodziej	13,0	2	66,8	—	—	—	—	—	—	—	2	—	60	81	74	7	—	—	„
115. [Pohorełe]	[Howiezna]	[Stołpce]	[8,0]	[Stołpce]	[8,0]	—	—	—	—	—	—	—	—	—	—	—	—	[52]	[31]	[21]	—	—	[p.]
116. Połonkowicze Wielkie	Kleck	Kleck	8,0	Horodziej	31,0	2	44,0	—	—	—	—	—	—	—	2	—	72	91	91	—	—	—	p.

SZKOŁA siedziba, wzgl. nazwa	GMINA w miastach ulica i Nr. domu	URZĄD POCZTOWY Nazwa	URZĄD POCZTOWY Odległość w km.	STACJA KOLEJOWA Nazwa	STACJA KOLEJOWA Odległość w km.	IZBY LEKCYJNE Ogółem liczba	IZBY LEKCYJNE Ogółem pow. w m.²	IZBY LEKCYJNE W budynkach własnych liczba	IZBY LEKCYJNE W budynkach własnych pow. w m.²	INNE IZBY SZKOLNE	MIESZKANIA NAUCZYCIELI W BUDYNKACH WŁASNYCH Mieszkań	MIESZKANIA NAUCZYCIELI W BUDYNKACH WŁASNYCH Izb (w tem kuchen)	GRUNTY SZKOLNE W HEKT. W użyciu szkoły	GRUNTY SZKOLNE W HEKT. W użyciu nauczycieli	NAUCZYCIELE W charakterze etatowych	NAUCZYCIELE W charakterze nieetatowych	GODZIN LEKCYJ TYGODNIOWO	DZIECI ZAPISANE DO SZKOŁY Ogółem	DZIECI ZAPISANE DO SZKOŁY Uczęszczające z odległości —1 km.	1—2 km.	2—3 km.	ponad 3 km.	JĘZYK NAUCZANIA
117. Proście	Horodziej	Horodziej	8,0	Horodziej	8,0	1	33,6	—	—	—	—	—	—	—	1	—	30	50	50	—	—	—	p.
118. Raduń	Mir	Mir	6,0	„	22,0	2	69,0	1	49,0	—	1	1 (·)	—	—	2	1	64	120	120	—	—	—	„
119. Radziwilmonty	Hrycewicze	Hrycewicze	4,0	Lachowicze	25,0	1	37,2	—	—	—	—	—	—	—	1	1	32	36	35	—	1	—	„
120. Rakowicze	Lisuny	Nieśwież	10,0	Horodziej	24,0	1	24,8	—	—	—	—	—	—	—	1	—	30	44	44	—	—	—	„
121. Rudawka	Horodziej	„	3,0	„	13,0	1	33,1	—	—	—	—	—	—	—	1	—	30	55	55	—	—	—	„
122. Rusowszczyzna	Siniawka	Siniawka	10,0	Lachowicze	14,0	1	27,5	—	—	—	—	—	—	—	1	1	34	104	59	44	1	—	„
123. Saska Lipka	Horodziej	Nieśwież	6,0	Horodziej	10,0	2	53,7	—	—	—	—	—	—	—	3	—	84	124	124	—	—	—	„
124. Siejłowicze	Howiezna	„	12,0	„	15,0	3	81,3	—	—	—	—	—	—	—	3	1	92	165	165	—	—	—	„
125. Siekierzyce	Kleck	Kleck	3,0	Lachowicze	28,0	1	14,0	—	—	—	—	—	—	—	1	1	32	43	43	—	—	—	„
126. Simakowo	Mir	Mir	6,0	Horodziej	10,0	2	94,0	2	94,0	—	2	4 (1)	0,3	0,6	2	1	68	114	114	—	—	—	„
127. Siniawka	Siniawka	Siniawka	0,0	Lachowicze	11,0	4	121,5	4	121,5	1	1	3 (1)	0,1	0,4	5	1	155	212	113	96	3	—	„
128. Skomoroszki	Mir	Mir	12,0	Stołpce	10,0	1	41,1	—	—	—	—	—	—	—	1	—	30	70	60	10	—	—	„
129. Sławkowo	Lisuny	Nieśwież	3,0	Horodziej	18,0	3	84,0	—	—	—	—	—	—	—	3	—	85	122	122	—	—	—	„
130. Słoboda Mieżna	Siniawka	Siniawka	10,0	Lachowicze	23,0	1	42,0	—	—	—	—	—	—	—	1	—	30	73	73	—	—	—	„
131. [Słobódka]	[Mir]	[Mir]	[8,0]	[Stołpce]	[9,0]	[1]	•	—	—	—	—	—	—	—	—	—	—	[63]	[63]	—	—	—	[p.]
132. Śmolicze	Lisuny	Nieśwież	15,0	Horodziej	28,0	1	16,0	—	—	—	—	—	—	—	1	1	32	40	40	—	—	—	p.
133. Snów	Snów	Snów	0,0	Pogorzelce	5,0	7	242,5	6	218,5	1	2	4 (1)	—	—	7	2	217	338	227	—	76	35	„
134. Sołtanowszczyzna	Lisuny	Nieśwież	10,0	Horodziej	24 0	1	48,8	1	48,8	—	1	3 (1)	0,1	—	2	—	60	84	57	27	—	—	„
135. Sołowje	Siniawka	Kleck	7,0	Lachowicze	14,0	1	34,8	—	—	—	—	—	—	—	1	—	30	49	46	—	3	—	„
136. Studzienki	Horodziej	Horodziej	3,0	Horodziej	3,0	1	24,0	—	—	—	—	—	—	—	1	—	30	67	67	—	—	—	„
137. Suchlicze	Kleck	Kleck	5,0	„	28,0	1	30,3	—	—	—	—	—	—	—	1	—	30	51	51	—	—	—	„
138. Sudniki	Howiezna	Nieśwież	20,0	„	15,0	1	46,2	—	—	—	—	—	—	—	1	—	30	39	37	—	2	—	„
139. [Suprunowce]	[Snów]	[Snów]	[9,0]	[Pogorzelce]	[10,0]	[1]	[30,0]	—	—	—	—	—	—	—	—	—	—	[44]	[44]	—	—	—	[p.]
140. Sycze	„	Pogorzelce k. Baran.	3,0	„	3,0	2	54,4	1	37,7	—	—	—	—	—	2	—	60	91	87	4	—	—	p.
141. Szczepicze	Kleck	Kleck	3,0	Horodziej	26,0	2	56,5	—	—	—	—	—	—	—	2	—	60	81	31	50	—	—	„
142. Szyjki	Siniawka	Siniawka	13,0	Lachowicze	25,0	1	29,3	—	—	—	—	—	—	—	1	—	30	44	44	—	—	—	„
143. [Ściepurzyce]	[Kleck]	[Kleck]	[5,0]	[Horodziej]	[26,0]	—	—	—	—	—	—	—	—	—	—	—	—	[46]	[46]	—	—	—	[p.]
144. Troszczyce	Żuchowicze	Mir	7,0	„	23.0	1	48,0	—	—	—	—	—	—	—	1	—	30	41	39	2	—	—	p
145. Tucza	Siniawka	Siniawka	4,0	Lachowicze	15,0	1	32,0	—	—	—	—	—	—	—	1	1	32	88	65	23	—	—	„
146. Użanka	Horodziej	Horodziej	3,0	Horodziej	3,0	2	63,8	—	—	—	—	—	—	—	2	—	60	86	86	—	—	—	„
147. Wiązowiec	Howiezna	Nieśwież	14,0	„	8,0	1	20,0	—	—	—	—	—	—	—	1	—	30	50	50	—	—	—	„
148. Wielkie Sioło	Mir	Mir	2.0	„	16,0	1	46,5	—	—	—	—	—	—	—	1	—	30	52	52	—	—	—	„
149. Wiskacze	„	„	6,0	„	21,0	1	20,0	—	—	—	—	—	—	—	1	—	30	48	48	—	—	—	„
150. Wojniłowicze	Łań	Nieśwież	3,0	„	17,0	1	21,0	—	—	—	—	—	—	—	2	—	60	75	75	—	—	—	„
151. Wołożyce	Lisuny	„	6,0	„	20,0	1	20,0	—	—	—	—	—	—	—	1	—	30	32	32	—	—	—	„
152. [Woronino]	[Hrycewicze]	[Hrycewicze]	[10,0]	[Lachowicze]	[35,0]	[1]	[30,0]	—	—	—	—	—	—	—	[1]	—	[30]	[49]	[49]	—	—	—	[p.]
153. Worotyszcze	Horodziej	Horodziej	7,0	Horodziej	7,0	1	20,0	—	—	—	—	—	—	—	1	—	32	64	41	23	—	—	p.
154. Wyczytarowo	Mir	Mir	10,0	Stołpce	10,0	1	36,0	—	—	—	—	—	—	—	1	—	31	48	48	—	—	—	„
155. Zajelnia	Hrycewicze	Hrycewicze	5,0	Lachowicze	15,0	1	30,0	—	—	—	—	—	—	—	1	1	32	56	56	—	—	—	„
156. Załuże	Mir	Mir	9,0	Stołpce	10.0	2	97,4	2	97,4	—	1	3 (1)	—	—	1	—	34	82	65	17	—	—	„
157. Zapole	Hrycewicze	Hrycewicze	5,0	Horodziej	43,0	1	27,0	—	—	—	—	—	—	—	1	1	34	58	58	—	—	—	„
158. Zarzecze	Horodziej	Horodziej	2,0	„	2,0	1	15,4	—	—	—	—	—	—	—	1	1	32	60	60	—	—	—	„
159. Zaturja	Howiezna	Nieśwież	11,0	„	24,0	1	48,4	—	—	—	—	—	—	—	1	1	38	103	98	5	—	—	„
160. Zawita I.	Horodziej	Horodziej	4,0	„	4,0	1	33,5	—	—	—	—	—	—	—	1	—	30	38	15	23	—	—	„
161. Zawita II.	„	„	9,0	„	9,0	2	61,7	—	—	—	—	—	—	—	2	—	60	86	25	11	50	—	„
162. Zubki	Kleck	Kleck	6,0	„	27,0	1	51,0	—	—	—	—	—	—	—	1	1	34	41	41	—	—	—	„
163. Żuchowicze Małe	Żuchowicze	Mir	12,0	„	15,0	2	90,0	2	90,0	—	1	1 (-)	—	—	2	1	64	115	115	—	—	—	„
164. Żuchowicze Wielkie	„	„	11,0	„	20,0	2	79,8	2	79,8	—	1	3 (1)	—	—	3	1	100	140	140	—	—	—	„
165. Żychałki	Howiezna	Nieśwież	14,0	„	14,0	2	84,0	—	—	—	—	—	—	—	2	—	60	82	82	—	—	—	„
166. [Żylicze]	[Łań]	[„]	[18,0]	[„]	[33,0]	[1]	[28,3]	—	—	—	—	—	—	—	—	—	—	[46]	[46]	—	—	—	[p.]
4. Powiat Nowogródek																							
MIASTO: ***Nowogródek:***																							
1. im. Piramowicza	ul. Kościelna 34	Nowogródek	0,0	Nowogródek	1,0	11	340,6	—	—	2	—	—	—	—	15	1	408	472	291	78	59	44	p.

SZKOŁA siedziba, wzgl. nazwa	GMINA w miastach ulica i Nr. domu	URZĄD POCZTOWY Nazwa	URZĄD POCZTOWY Odległość w km.	STACJA KOLEJOWA Nazwa	STACJA KOLEJOWA Odległość w km.	IZBY LEKCYJNE Ogółem liczba	IZBY LEKCYJNE Ogółem pow. w m.²	IZBY LEKCYJNE W budynkach własnych liczba	IZBY LEKCYJNE W budynkach własnych pow. w m.²	INNE IZBY SZKOLNE	MIESZKANIA NAUCZYCIELI W BUDYNKACH WŁASNYCH Mieszkań	MIESZKANIA NAUCZYCIELI W BUDYNKACH WŁASNYCH Izb (w tem kuchen)	GRUNTY SZKOLNE W HEKT. W użyciu szkoły	GRUNTY SZKOLNE W HEKT. W użyciu nauczycieli	NAUCZYCIELE W charakterze etatowych	NAUCZYCIELE W charakterze nieetatowych	GODZIN LEKCYJ TYGODNIOWO	DZIECI ZAPISANE DO SZKOŁY Ogółem	DZIECI ZAPISANE DO SZKOŁY Uczęszczające z odległości —1 km.	1—2 km.	2—3 km.	ponad 3 km.	JĘZYK NAUCZANIA
WIEŚ :																								
1. Aczukiewicze	Lubcz	Lubcza n. Niemnem	2,0	Lubcza	2,0	3	135,8	2	97,3	—	3	5 (1)	0,4	—	3	1	90	145	99	46	—	—	p. b.
2. Bajki	Wsielub	Nowogródek	6,0	Nowogródek	6,0	1	48,0	—	—	—	—	—	—	—	1	—	34	38	37	1	—	—	p.
3. Baranowicze	Rajce	Rajca k. Nowogródka	5,0	„	15,0	1	24,8	—	—	—	—	—	—	1,5	1	—	34	53	34	19	—	—	„
4. Bicewicze	Wsielub	Wsielub	3,5	„	18,0	1	48,8	—	—	—	—	—	—	—	1	—	34	36	36	—	—	—	„
5. Bienin	„	„	4,5	„	18,5	1	26 9	—	—	—	—	—	—	—	1	—	34	26	25	—	—	1	„
6. Brecianka	Horodeczna	Nowogródek	3,0	„	3,0	2	54,8	—	—	—	—	—	—	—	2	1	64	79	63	4	12	—	„
7. Chrolczyce	Koszelewo	Nowojelnia	5,0	Nowojelnia	5,0	2	72,5	—	—	—	—	—	—	—	2	—	58	88	39	49	—	—	„
8. Cyryn	Cyryn	Cyryń	7,0	Baranowicze Osob.	39,0	1	29,1	—	—	—	—	—	—	1,1	1	—	34	53	27	18	8	—	„
9. Czereszla	Lubcz	Lubcza n. Niemnem	13,0	Lubcza	13,0	1	33,0	—	—	—	—	—	—	—	1	—	30	38	38	—	—	—	„
10. [Czyżynowce]	[Jeremicze]	[Turzec]	[3,0]	[Horodziej]	[30,0]	—	—	—	—	—	—	—	—	—	[1]	—	[30]	—	—	—	—	—	„
11. Daniłowicze	Koszelewo	Nowojelnia	5,0	Koryca II	3,0	1	27,5	—	—	—	—	—	—	—	1	1	36	52	52	—	—	—	p.
12. Dąbrowica	Wsielub	Wsielub	6,0	Nowogródek	12,0	1	35,8	—	—	—	—	—	—	—	1	—	36	29	28	1	—	—	„
13. Delatycze	Lubcz	Lubcza n. Niemnem	6,0	Lubcza	6,0	1	56,0	1	56,0	—	1	3 (1)	—	—	2	1	64	87	87	—	—	—	„
14. Dołhinowo	Jeremicze	Turzec	3,5	Horodziej	25,0	1	30,8	1	30,8	—	1	1 (-)	—	—	1	—	34	45	45	—	—	—	„
15. Dołhinów	Rajce	Rajca k. Nowogródka	4,0	Nowojelnia	44,0	1	40,0	—	—	—	—	—	—	—	1	1	36	51	48	3	—	—	„
16. Droczyłowo	Koszelewo	Nowogródek	10,0	Nowogródek	10,0	1	38,7	—	—	—	—	—	—	—	1	—	36	51	51	—	—	—	„
17. Dzietomla	Wsielub	Wsielub	10,0	Niemen	18,0	1	45,5	—	—	—	—	—	—	—	1	—	30	41	30	11	—	—	„
18. Horodeczna	Horodeczna	Nowogródek	4,0	Nowogródek	4,5	2	44,5	—	—	—	—	—	—	—	2	1	62	78	57	19	2	—	„
19. Horodyszcze	Horodyszcze	Horodyszcze	0,2	Mordycze	13,0	3	94,3	—	—	—	—	—	1,1	—	4	2	119	104	104	—	—	—	„
20. Ignatowo	Koszelewo	Nowogródek	11,0	Nowojelnia	14,0	1	42,3	—	—	—	—	—	—	—	1	—	30	70	38	32	—	—	„
21. Izwa Wielka	„	„	12,0	Nowogródek	12,0	1	48,0	—	—	—	—	—	—	3,9	1	—	34	55	36	17	2	—	„
22. Jałucewicze	Poczapowo	Mołczadź	12,0	Mołczadź	10,0	1	18,5	—	—	—	—	—	—	—	1	1	36	41	41	—	—	—	„
23. Janowicze	Koszelewo	Nowogródek	9,0	Zarój	2,0	1	36,0	—	—	—	—	—	—	—	1	1	36	52	14	32	6	—	„
24. Jeremicze	Jeremicze	Turzec	5,0	Horodziej	30,0	5	219,6	5	219,6	2	3	5 (2)	—	0,4	5	1	147	192	72	88	10	22	„
25. Kamionka Kmiciana	Koszelewo	Nowojelnia	15,0	Jacuki	5,0	1	33,5	—	—	—	—	—	—	—	1	1	32	44	39	5	—	—	„
26. Karczowa	Cyryn	Cyryń	6,0	Baranowicze Osob.	25,0	1	19,3	—	—	—	—	—	—	—	1	1	37	70	70	—	—	—	„
27. Kisiele	Horodyszcze	Horodyszcze	3,0	Mołczadź	20,0	1	20,0	—	—	—	—	—	—	—	1	1	36	40	40	—	—	—	„
28. Klukowicze	Horodeczna	Nowogródek	3,0	Basino	3,0	1	24,0	—	—	1	—	—	—	—	1	—	30	66	66	—	—	—	„
29. Kobylniki	Poczapowo	Mołczadź	10,0	Mołczadź	10,0	1	37,7	—	—	—	—	—	—	—	1	—	34	53	47	6	—	—	„
30. Kolczyce	Szczorse	Korelicze	4,0	Nowogródek	19,0	1	42,0	1	42,0	1	1	1 (-)	—	—	1	1	40	86	66	18	2	—	„
31. Kołdyczewo	Horodyszcze	Horodyszcze	8,0	Baranowicze Osob.	12,0	2	56,0	—	—	—	—	—	—	—	2	1	57	77	77	—	—	—	„
32. Korelicze	Korelicze	Korelicze	1,5	Nowogródek	24,0	6	240,0	6	240,0	2	1	3 (1)	0,1	0,3	6	1	180	243	152	9	33	49	„
33. Koszelewo	Koszelewo	Nowogródek	9,5	Nowojelnia	13,0	1	33,8	—	—	—	—	—	—	—	1	1	38	43	37	6	—	—	„
34. Kościuki	„	Nowojelnia	7,0	Koryca II	1,5	1	30,0	—	—	—	—	—	—	—	1	1	36	34	19	15	—	—	„
35. Kotłowo	Rajce	Nowogródek	14,0	Nowogródek	14,0	1	16,0	—	—	—	—	—	—	—	1	—	34	30	22	8	—	—	„
36. Kożuchowce	Koszelewo	Nowojelnia	9,0	Koryca II	7,0	1	20,9	—	—	—	—	—	—	—	1	2	40	55	55	—	—	—	„
37. Krasna	Korelicze	Korelicze	3,0	Nowojelnia	48,0	1	33,3	—	—	—	—	—	—	—	1	—	34	86	34	52	—	—	p. b.
38. Kremuszówka	Wsielub	Wsielub	10,0	Nowogródek	20,0	1	28,4	—	—	—	—	—	—	—	1	—	30	37	37	—	—	—	p.
39. Krepacze	Horodyszcze	Horodyszcze	6,0	Mordycze	12,0	1	20,0	—	—	—	—	—	—	—	1	—	34	49	37	—	12	—	„
40. Kruciłowicze	Koszelewo	Nowojelnia	5,0	Nowojelnia	5,0	1	24,0	—	—	—	—	—	—	—	1	1	38	75	56	19	—	—	„
41. Krutowie	Horodyszcze	Horodyszcze	12,0	Mołczadź	10,0	1	18,2	—	—	—	—	—	—	—	1	—	30	47	47	—	—	—	„
42. Krzywicze	Wsielub	Moryno	2,0	Iwje	9,0	1	76,0	1	76,0	—	1	3 (1)	2,0	—	1	1	38	84	84	—	—	—	„
43. Krzywonogowo	„	Wsielub	5,0	Nowogródek	10,0	1	49,0	—	—	—	—	—	—	—	1	—	30	46	46	—	—	—	„
44. Kupisk	Lubcz	Lubcza n. Niemnem	5,0	Lubcza	5,0	1	35,0	—	—	—	—	—	—	—	1	1	37	92	78	—	8	6	„
45. Kuścin-Szatarowce	Koszelewo	Nowogródek	5,0	Nowogródek	5,0	1	42,0	—	—	—	—	—	—	—	1	—	30	50	46	4	—	—	„
46. Kutowszczyzna	Cyryn	Cyryń	7,0	Baranowicze Osob	25,0	1	25,0	—	—	—	—	—	—	—	1	—	30	41	24	17	—	—	„
47. Kuźmicze	Koszelewo	Nowogródek	14,0	Zarój	2,5	1	30,8	—	—	—	—	—	—	—	1	2	40	73	73	—	—	—	„
48. Ladki	Jeremicze	Turzec	2,5	Nowogródek	35,0	1	60,0	1	60,0	—	1	2 (1)	—	—	1	1	36	83	80	3	—	—	„
49. Leszczanka	Wsielub	Wsielub	5,0	„	18,0	1	50,4	—	—	—	—	—	—	—	1	—	34	40	17	23	—	—	„
50. Litarowszczyzna	Cyryn	Cyryń	2,0	Baranowicze Osob.	28,0	1	19,3	—	—	—	—	—	—	—	1	—	34	38	31	7	—	—	„
51. Lubcz	Lubcz	Lubcza n. Niemnem	0,5	Lubcza	0,5	3	67,8	—	—	—	—	—	—	—	3	1	92	129	99	30	—	—	„
52. Łahodki	Rajce	Nowogródek	5,0	Nowogródek	6,0	1	15,8	—	—	—	—	—	—	—	1	—	34	35	17	15	3	—	„
53. Łobacze	Poczapowo	„	14,0	Zarój	3,0	1	33,1	—	—	1	—	—	—	—	1	1	32	64	64	—	—	—	„
54. Łopuszno	Koszelewo	Nowojelnia	8,0	Nowojelnia	8,0	1	26,4	—	—	—	—	—	—	—	1	2	40	61	3	47	11	—	„
55. Łozki	Szczorse	Szczorse	2,0	Nowogródek	21,0	3	130,8	3	130,8	1	2	8 (2)	0,3	0,7	3	1	90	141	54	87	—	—	„

SZKOŁA (siedziba, wzgl. nazwa)	GMINA (w miastach ulica i Nr. domu)	URZĄD POCZTOWY: Nazwa	URZĄD POCZTOWY: Odległość w km.	STACJA KOLEJOWA: Nazwa	STACJA KOLEJOWA: Odległość w km.	IZBY LEKCYJNE: Ogółem: liczba	IZBY LEKCYJNE: Ogółem: pow. w m.²	IZBY LEKCYJNE: W budynkach własnych: liczba	IZBY LEKCYJNE: W budynkach własnych: pow. w m.²	INNE IZBY SZKOLNE	MIESZKANIA NAUCZYCIELI W BUDYNKACH WŁASNYCH: Mieszkań	MIESZKANIA NAUCZYCIELI W BUDYNKACH WŁASNYCH: Izb (w tem kuchen)	GRUNTY SZKOLNE W HEKT.: W użyciu: szkoły	GRUNTY SZKOLNE W HEKT.: W użyciu: nauczycieli	NAUCZYCIELE: W charakterze: etatowych	NAUCZYCIELE: W charakterze: nieetatowych	GODZIN LEKCYJ TYGODNIOWO	DZIECI ZAPISANE DO SZKOŁY: Ogółem	DZIECI ZAPISANE DO SZKOŁY: Uczęszczające z odległości: —1 km.	1—2 km.	2—3 km.	ponad 3 km.	JĘZYK NAUCZANIA
56. Łyczyce	Niehniewicze	Niehniewicze	3,0	Lubcza	7,0	1	22,5	—	—	—	—	—	—	—	1	1	32	67	36	—	20	11	p.
57. Łykowicze	Jeremicze	Turzec	3,0	Horodziej	27,0	1	18,6	—	—	—	—	—	—	—	1	1	36	48	48	—	—	—	„
58. Maruliny	Koszelewo	Nowogródek	7,0	Nowogródek	7,0	1	20,0	—	—	1	—	—	—	—	1	—	34	56	35	21	—	—	„
59. Mielechowicze	Horodyszcze	Horodyszcze	10,0	Kroszyno	6,0	1	48,0	—	—	—	—	—	—	—	1	—	36	52	38	14	—	—	„
60. Mikulicze	„	„	6,5	Mołczadź	16,0	1	24,0	—	—	—	—	—	—	—	1	1	38	31	12	19	—	—	„
61. Milkiewicze	Wsielub	Wsielub	14,0	Nowogródek	9,0	2	73,0	—	—	—	—	—	—	—	2	1	62	84	64	20	—	—	„
62. Miratycze	Rajce	Rajca k. Nowogródka	5,0	Mołczadź	22,0	1	22,5	—	—	—	—	—	—	—	1	—	34	61	43	4	14	—	„
63. Mokrzec	Wsielub	Nowogródek	14,0	Nowogródek	14,0	1	40,0	—	—	—	—	—	—	—	1	—	30	31	25	6	—	—	„
64. Molnicze	Horodeczna	Niehniewicze	6,0	Basino	5,0	1	29,2	—	—	—	—	—	—	—	1	1	32	44	44	—	—	—	„
65. Mołodowo	Rajce	Nowogródek	9,0	Nowogródek	9,0	1	25,7	—	—	—	—	—	—	—	1	—	30	46	33	13	—	—	„
66. Morozowicze	Koszelewo	Nowojelnia	8,0	Nowojelnia	8,0	1	25,0	—	—	—	—	—	—	—	1	—	30	40	40	—	—	—	„
67. Mostytycze	Horodyszcze	Horodyszcze	2,0	Baranowicze Osob.	23,0	1	24,0	—	—	—	—	—	—	—	1	—	34	52	50	1	1	—	„
68. Mościszcze	Wsielub	Wsielub	5,0	Nowogródek	8,0	1	25,2	—	—	—	—	—	—	—	1	—	34	50	46	—	4	—	„
69. Niańków	Lubcz	Lubcza n. Niemnem	6,0	Lubcza	6,0	1	48,0	—	—	—	—	—	—	—	1	—	30	42	42	—	—	—	„
70. Niehniewicze	Niehniewicze	Niehniewicze	0,5	Pantusewicze	4,0	4	182,0	4	182,0	—	2	6 (2)	—	—	4	1	122	160	138	9	11	2	„
71. Niehniewicze Stare	„	„	3,0	„	5,0	1	30,0	—	—	—	—	—	—	—	1	1	45	92	63	29	—	—	„
72. Niehrymowo	Koszelewo	Nowogródek	11,0	Jacuki	12,0	1	44,3	—	—	—	—	—	—	—	1	1	36	42	36	—	6	—	„
73. Nieznanowo	Rajce	„	14,0	Zarój	6,0	1	25,0	—	—	1	—	—	—	—	1	1	36	47	47	—	—	—	„
74. Niesutycze	Horodeczna	„	12,0	Nowogródek	12,0	2	49,3	—	—	2	—	—	—	—	2	1	61	115	80	35	—	—	„
75. Nieściery	Horodyszcze	Horodyszcze	4,0	Mołczadź	20,0	1	30,3	—	—	—	—	—	—	—	1	—	34	40	30	10	—	—	„
76. Niżowce	Wsielub	Wsielub	5,0	Nowogródek	20,0	1	43,1	—	—	—	—	—	—	—	1	—	34	58	19	5	34	—	„
77. Nowiny	Koszelewo	Nowojelnia	16,0	Jacuki	4,0	2	78,0	2	78,0	—	1	2 (1)	—	—	2	1	61	106	72	—	33	1	„
78. Nowosiółki	„	„	5,0	Nowojelnia	5,0	1	20,0	—	—	—	—	—	—	—	1	—	36	61	57	4	—	—	„
79. Nowosiółki	Rajce	Nowogródek	12,0	Zarój	4,0	1	25,0	—	—	—	—	—	—	—	1	1	36	44	44	—	—	—	„
80. Obryń Wielki	Jeremicze	Turzec	5,0	Horodziej	35,0	1	88,0	1	88,0	—	1	4 (1)	—	—	1	1	32	55	40	15	—	—	„
81. Oćminów	Wsielub	Wsielub	10,0	Iwje	14,0	1	48,9	—	—	1	—	—	—	—	1	—	36	54	54	—	—	—	„
82. Omniewicze Pańskie	Horodeczno	Nowogródek	12,0	Nowogródek	12,0	1	26,8	—	—	—	—	—	—	—	1	1	31	43	43	—	—	—	„
83. Osmołowo	Koszelewo	„	10,0	„	10,0	2	66,0	1	36,0	—	1	3 (1)	—	—	2	1	64	77	65	12	—	—	„
84. Ostaszyn	Lubcz	Lubcza n. Niemnem	7,0	Lubcza	7,0	1	62,0	1	62,0	—	2	3 (1)	—	—	2	1	62	99	99	—	—	—	„
85. Ostrochowo	Szczorse	Szczorse	3,0	Nowogródek	23,0	2	48,0	—	—	—	—	—	—	—	2	1	64	87	85	2	—	—	„
86. [Ozierany]	[Koszelewo]	[Nowojelnia]	[10,0]	[Nowojelnia]	[10,0]	[1]	.	—	—	—	—	—	—	—	[1]	—	—	—	—	—	—	—	„
87. Plisa	Wsielub	Wsielub	11,0	Lubcza	12,0	1	48,0	—	—	—	—	—	—	—	1	—	36	53	33	19	1	—	p.
88. Poczapowo	Poczapowo	Mołczadź	8,0	Mołczadź	10,0	4	174,6	—	—	—	—	—	—	—	4	1	124	126	96	25	—	5	„
89. Podhajna	Cyryn	Cyryń	6,0	Baranowicze Osob.	40,0	1	20,0	—	—	—	—	—	—	—	1	1	32	39	39	—	—	—	„
90. Pogorzałka	Jeremicze	Turzec	5,0	Horodziej	30,0	2	50,0	—	—	—	—	—	—	—	2	1	62	86	86	—	—	—	„
91. Pohorja	Szczorse	Szczorse	3,0	Nowogródek	20,0	1	20,0	—	—	—	—	—	—	—	1	1	32	44	44	—	—	—	„
92. Połonna	Horodeczna	Nowogródek	10,0	„	10,0	1	42,3	—	—	—	—	—	—	—	1	1	32	55	34	21	—	—	„
93. Poniemen	Szczorse	Szczorse	4,0	„	30,0	1	30,0	—	—	—	—	—	—	—	1	—	30	42	42	—	—	—	„
94. Poruczyn	Horodyszcze	Horodyszcze	4,3	Baranowicze Osob.	29,5	1	56,0	1	56,0	—	1	1 (-)	—	—	1	1	36	53	16	31	6	—	„
95. Półbrzeg	Lubcz	Lubcza n. Niemnem	10,0	Basino	7,0	2	110,5	2	110,5	1	—	—	—	—	2	1	62	91	89	2	—	—	„
96. Purniewicze	Poczapowo	Mołczadź	18,0	Mołczadź	18,0	1	13,5	—	—	—	—	—	—	—	1	1	36	49	18	16	10	5	„
97. Rachowiec	Wsielub	Nowogródek	14,0	Nowogródek	14,0	1	49,0	—	—	—	—	—	—	—	1	—	30	37	37	—	—	—	„
98. Rajce	Rajce	Rajca k. Nowogródka	0,5	„	21,0	1	27,0	—	—	—	—	—	—	—	1	1	36	84	51	26	7	—	„
99. Recemla	Horodeczna	Nowogródek	10,0	„	10,0	1	24,8	—	—	—	—	—	—	—	1	1	32	56	53	3	—	—	„
100. Rodohoszcza	Rajce	„	16,0	Nowojelnia	20,0	1	48,0	—	—	—	—	—	—	—	1	1	38	74	60	14	—	—	„
101. Romany	Cyryn	Cyryń	6,0	Baranowicze Osob.	30,0	1	45,5	—	—	—	—	—	—	—	1	1	32	42	33	5	4	—	„
102. Romejki	„	„	2,5	Nowogródek	25,0	1	27,0	—	—	—	—	—	—	—	1	1	32	44	31	3	10	—	„
103. Rowiny	„	„	1,0	Baranowicze Osob.	30,0	1	30,0	—	—	—	—	—	—	—	1	—	30	39	39	—	—	—	„
104. Rukawczyce	„	„	9,0	„	41,0	1	30,0	—	—	—	—	—	—	—	1	—	36	48	46	—	2	—	„
105. Rutka	Horodeczna	Nowogródek	5,0	Nowogródek	6,0	1	18,0	—	—	—	—	—	—	—	1	—	36	38	31	5	2	—	„
106. Rutkiewicze Nowe	Korelicze	Korelicze	8,0	„	19,0	1	25,4	—	—	—	—	—	—	—	1	1	36	59	46	13	—	—	„
107. Sielec	Horodeczna	Nowogródek	3,0	„	3,0	1	20,0	—	—	—	—	—	—	—	1	—	30	38	21	17	—	—	„
108. Siemkowo	Koszelewo	„	8,0	Jacuki	12,0	1	36,0	—	—	—	—	—	—	—	1	—	34	54	54	—	—	—	„
109. Sieniczenięta	Poczapowo	Mołczadź	5,0	Mołczadź	7,0	1	35,0	—	—	—	—	—	—	—	1	—	34	43	43	—	—	—	„
110. Sienieżyce	Rajce	Nowogródek	10,0	Nowogródek	10,0	1	84,0	—	—	—	—	—	—	—	1	—	34	62	62	—	—	—	„
111. Sienno	Lubcz	Lubcza n. Niemnem	3,0	Lubcza	3,0	2	62,3	—	—	—	—	—	—	—	2	1	62	70	70	—	—	—	„
112. Skorycze	Jeremicze	Turzec	6,0	Horodziej	27,0	1	24,0	—	—	—	—	—	—	—	1	1	36	45	33	12	—	—	„

SZKOŁA siedziba, wzgl. nazwa	GMINA w miastach ulica i Nr. domu	URZĄD POCZTOWY Nazwa	URZĄD POCZTOWY Odległość w km.	STACJA KOLEJOWA Nazwa	STACJA KOLEJOWA Odległość w km.	IZBY LEKCYJNE Ogółem liczba	IZBY LEKCYJNE Ogółem pow. w m.²	IZBY LEKCYJNE W budynkach własnych liczba	IZBY LEKCYJNE W budynkach własnych pow. w m.²	INNE IZBY SZKOLNE	MIESZKANIA NAUCZYCIELI W BUDYNKACH WŁASNYCH Mieszkań	MIESZKANIA NAUCZYCIELI W BUDYNKACH WŁASNYCH Izb (w tem kuchen)	GRUNTY SZKOLNE W HEKT. W użyciu szkoły	GRUNTY SZKOLNE W HEKT. W użyciu nauczycieli	NAUCZYCIELE W charakterze etatowych	NAUCZYCIELE W charakterze nieetatowych	GODZIN LEKCYJ TYGODNIOWO	DZIECI ZAPISANE DO SZKOŁY Ogółem	DZIECI ZAPISANE DO SZKOŁY Uczęszczające z odległości —1 km.	1—2 km.	2—3 km.	ponad 3 km.	JĘZYK NAUCZANIA
113. Skrobowo Dolne	Cyryn	Cyryń	10,0	Baranowicze Osob.	25,0	1	12,0	—	—	—	—	—	—	—	1	1	31	46	46	—	—	—	p.
114. Sorgowicze	Poczapowo	Mołczadź	4,0	Mołczadź	4,0	1	56,0	1	56,0	1	1	2 (1)	—	—	1	1	40	47	47	—	—	—	„
115. Starojelnia	Koszelewo	Nowojelnia	10,0	Nowojelnia	10,0	2	83 6	2	83,6	—	1	3 (1)	—	—	2	2	66	73	48	—	14	11	„
116. Sulatycze	Horodeczna	Nowogródek	7,0	Nowogródek	7,0	2	65,5	—	—	—	—	—	—	—	2	1	64	91	75	16	—	—	„
117. Szczorse	Szczorse	Szczorse	1,3	„	25,0	2	69,8	—	—	—	—	—	—	—	2	1	62	122	36	68	15	3	p. b.
118. Szkielicze	Wsielub	Wsielub	3,5	„	10,0	1	24,0	—	—	—	—	—	—	—	1	—	34	36	24	12	—	—	p.
119. Tarasowicze	Jeremicze	Turzec	5,0	Horodziej	35,5	1	21,2	—	—	—	—	—	—	—	1	1	36	56	56	—	—	—	„
120. Tuliczewo	Poczapowo	Nowogródek	18,0	Zarój	7,0	1	30,0	—	—	—	—	—	—	—	1	1	36	84	78	4	2	—	„
121. Turzec	Jeremicze	Turzec	0,0	Horodziej	27,0	2	101,3	1	66,8	—	1	3 (1)	0,1	—	3	1	88	157	119	22	15	1	„
122. Uhły	Wsielub	Wsielub	12,0	Nowogródek	14,0	1	44,1	—	—	—	—	—	—	—	1	—	34	53	48	5	—	—	„
123. Weresków	Lubcz	Lubcza n. Niemnem	10,0	Lubcza	10,0	2	104,0	2	104,0	1	—	—	0,2	—	2	1	64	101	61	40	—	—	„
124. Wolca	Rajce	Rajca k. Nowogródka	3,0	Nowogródek	18,0	1	22,0	—	—	—	—	—	—	—	1	1	36	44	34	10	—	—	„
125. Wołkowicze	Horodeczna	Nowogródek	10,0	„	11,0	1	64,0	1	64,0	—	1	2 (1)	—	—	1	1	36	68	55	13	—	—	„
126. Worobjewicze Wielkie	Lubcz	Lubcza n. Niemnem	8,0	Lubcza	8,0	1	27,8	—	—	—	—	—	—	—	1	—	30	56	56	—	—	—	„
127. Worończa	Cyryn	Cyryń	0,3	Nowogródek	28,0	1	48,0	—	—	—	—	—	—	—	1	1	36	42	42	—	—	—	„
128. Wsielub	Wsielub	Wsielub	0,0	„	14,0	4	155,7	4	155,7	1	4	5 (1)	0,2	1,8	4	2	125	159	147	7	—	5	„
129. Zagórze	Jeremicze	Turzec	3,0	Horodziej	24,0	1	40,3	1	40,3	—	1	1 (-)	—	—	1	1	36	62	46	16	—	—	„
130. Zagórze Delatyckie	Lubcz	Lubcza n. Niemnem	4,0	Lubcza	4,0	2	61,8	—	—	1	—	—	—	—	2	1	62	75	75	—	—	—	„
131. Zagórze Sienieńskie	„	„	6,0	Nowojelnia	44,0	2	57,0	2	57,0	—	1	2 (1)	—	0,1	2	1	62	82	65	17	—	—	„
132. Zarój	Koszelewo	Nowogródek	14,0	Zarój	1,0	1	30,0	—	—	—	—	—	—	—	1	1	36	58	56	2	—	—	„
133. Zarzecze	Jeremicze	Turzec	7,0	Horodziej	25,0	1	25,0	1	25,0	—	1	1 (-)	—	—	1	1	38	42	37	—	3	2	„
134. Zarzecze	Korelicze	Korelicze	8,0	Nowogródek	19,0	1	25,0	—	—	—	—	—	—	—	1	1	36	35	29	6	—	—	„
135. Zubkowo	Koszelewo	Nowogródek	10,0	„	10,0	2	49,9	—	—	—	—	—	—	—	3	2	64	66	24	22	20	—	„
136. Żurawielniki	Wsielub	Wsielub	12,0	Niemen	20,0	1	38,5	—	—	—	—	—	—	—	1	—	34	49	16	16	17	—	„

5. Powiat Słonim

MIASTO:																							
Słonim:																							
1. powszechna nr. 1	ul. Sienkiewicza 11	Słonim	0,0	Słonim	0,0	6	201,5	—	—	2	—	—	—	—	9	4	185	252	235	1	—	16	p.
2. „ nr. 2	„ Poniatowsk. 33	„	0,5	„	2,0	7	318,2	7	318,2	3	3	7 (2)	—	0,8	10	1	278	398	147	234	17	—	„
Zdzięcioł:																							
3. powszechna	„ Pałacowa	Zdzięcioł	0,0	Nowojelnia	12,0	4	170,6	4	170,6	1	—	—	—	1,0	5	2	149	234	157	65	6	6	„
WIEŚ:																							
1. Albertyn	Szydłowicze	Albertyn	0,5	Albertyn	0,5	4	202,0	4	202,0	1	3	7 (2)	—	—	4	1	98	153	150	3	—	—	„
2 Azarycze	Derewna	Słonim	10,0	Słonim	10,0	1	45,4	1	45,4	—	1	2 (1)	—	—	1	—	30	54	50	4	—	—	„
3. Bajki	Kostrowicze	Kostrowice	6,0	„	20,0	1	17,5	—	—	—	—	—	—	—	1	—	30	30	30	—	—	—	„
4. Bibiki	Dereczyn	Dereczyn	8,0	Zelwa	5,0	1	25,4	—	—	—	—	—	—	—	1	—	30	44	44	—	—	—	„
5. Bielaki Dalsze	Rohotna	Rohotna	7,0	Dworzec	8,0	1	31,8	—	—	—	—	—	—	—	1	—	32	54	54	—	—	—	„
6. Błosznia Mała	Mołczadź	Mołczadź	15,0	Żerebiłówka	12,0	1	18,0	—	—	—	—	—	—	—	1	—	34	45	32	13	—	—	„
7. Buksztowo	Dereczyn	Dereczyn	3,0	Zelwa	15,0	1	36,0	—	—	—	—	—	—	—	1	2	38	62	40	22	—	—	„
8. Byteń	Byteń	Byteń n. Szczarą	0,0	Domanów	7,0	2	55,7	—	—	—	—	—	—	—	2	1	66	127	98	29	—	—	„
9. Chodziewicze	Czemery	Słonim	9,0	Słonim	10,0	1	22,6	—	—	—	—	—	—	—	1	—	30	64	64	—	—	—	„
10. Choroszewicze	Derewna	Derewna k. Słonima	6,0	„	10,0	1	77,8	1	77,8	—	1	4 (1)	—	—	1	1	36	87	43	43	—	1	„
11. Choroszewszczyce	Dworzec	Mołczadź	5,0	Wygoda	3,0	1	26,0	—	—	—	—	—	—	—	1	—	32	59	59	—	—	—	„
12. Ciecierowiec	Mołczadź	„	6,0	„	5,0	1	24,0	—	—	—	—	—	—	—	1	—	34	41	39	2	—	—	„
13. Czemery	Czemery	Słonim	5,0	Słonim	5,0	1	42,0	1	42,0	—	1	3 (1)	—	—	1	1	32	33	32	1	—	—	„
14. Czepielów	Szydłowicze	Albertyn	3,0	„	6,0	1	30,0	—	—	—	—	—	—	—	1	—	30	64	64	—	—	—	„
15. Dereczyn	Dereczyn	Dereczyn	0,0	Zelwa	15,0	4	136,8	3	109,1	—	2	6 (2)	—	0,5	5	2	161	312	255	51	4	2	„
16. Derewianczyce	Szydłowicze	Albertyn	11,0	Słonim	5,0	1	21,0	—	—	—	—	—	—	—	1	1	34	39	39	—	—	—	„
17. Derewna	Derewna	Derewna k. Słonima	0,0	„	15,0	1	67,2	1	67 2	—	1	3 (1)	—	—	2	—	34	62	62	—	—	—	„
18. Dobromyśl	Dobromyśl	Dobromyśl	0,0	Leśna	25,0	1	20,0	—	—	—	—	—	—	—	1	1	32	55	50	4	1	—	„
19. Dobry Bór Wielki	Szydłowicze	Albertyn	15,0	Albertyn	15,0	1	56,0	1	56,0	—	1	3 (1)	—	—	1	—	30	62	62	—	—	—	„

SZKOŁA siedziba, wzgl. nazwa	GMINA w miastach ulica i Nr. domu	URZĄD POCZTOWY nazwa	URZĄD POCZTOWY odległość w km	STACJA KOLEJOWA nazwa	STACJA KOLEJOWA odległość w km.	IZBY LEKCYJNE ogółem liczba	IZBY LEKCYJNE ogółem pow. w m²	IZBY LEKCYJNE w budynkach własnych liczba	IZBY LEKCYJNE w budynkach własnych pow. w m²	INNE IZBY SZKOLNE	MIESZKANIA NAUCZYCIELI W BUDYNKACH WŁASNYCH mieszkań	MIESZKANIA NAUCZYCIELI W BUDYNKACH WŁASNYCH izb (w tem kuchen)	GRUNTY SZKOLNE W HEKT. w użyciu szkoły	GRUNTY SZKOLNE W HEKT. w użyciu nauczyciela	NAUCZYCIELE w charakterze etatowych	NAUCZYCIELE w charakterze nieetatowych	GODZIN LEKCYJ TYGODNIOWO	DZIECI ZAPISANE DO SZKOŁY ogółem	DZIECI ZAPISANE DO SZKOŁY uczęszczające z odległości —1 km.	1—2 km.	2—3 km.	ponad 3 km.	JĘZYK NAUCZANIA
20. Doroglany	Kuryłowicze	Kuryłowicze	9,0	Zelwa	17,0	1	32,7	—	—	—	—	—	—	—	1	1	34	58	57	—	—	1	p.
21. Dworzec	Dworzec	Nowojelnia	5,5	Dworzec	0,1	2	106,3	2	106,3	1	2	7 (2)	—	0,2	2	2	66	199	199	—	—	—	„
22. Dziewiątkowicze Stare	Maryjska	Trybuszki	4,0	Słonim	24,0	1	44,0	1	44,0	1	1	3 (1)	—	—	1	1	32	51	23	6	22	—	„
23. Gierbielewicze	Kozłowszczyzna	Kozłowszczyzna	3,0	„	28,0	1	20,2	—	—	—	—	—	—	—	1	1	34	50	50	—	—	—	„
24. Głowsiewicze	Żyrowice	Żyrowice	6,0	„	15,0	1	18,9	—	—	—	—	—	—	1,5	1	—	30	44	42	—	1	1	„
25. Gnoińskie	Zdzięcioł	Zdzięcioł	5,0	Nowojelnia	17,0	1	20,0	—	—	—	—	—	—	—	1	—	32	41	23	18	—	—	„
26. Górka	Rohotna	Rohotna	7,0	Dworzec	15,0	1	55,3	1	55,3	—	1	4 (1)	0,1	0,1	1	1	32	44	35	9	—	—	„
27. Grabowo	Dereczyn	Dereczyn	3,0	Zelwa	9,0	1	27,5	—	—	—	—	—	—	—	1	—	30	49	48	1	—	—	„
28. Hawinowicze	Szydłowicze	Albertyn	18,0	Leśna	18,0	1	57,7	1	57,7	—	1	3 (1)	—	0,8	1	1	36	97	83	5	5	4	„
29. Hołowle	Zdzięcioł	Zdzięcioł	5,5	Nowojelnia	6,0	1	36,0	1	36,0	—	1	1 (-)	—	—	1	1	34	43	43	—	—	—	„
30. Hołynka	Stara Wieś	Dereczyn	10,0	Platenicze	11,0	1	30,0	1	30,0	1	1	1 (-)	—	0,3	1	1	36	52	52	—	—	—	„
31. Horodki	Kozłowszczyzna	Kozłowszczyzna	12,0	Słonim	25,0	1	33,0	—	—	—	—	—	—	—	1	—	34	54	54	—	—	—	„
32. Iwankowicze	Mołczadź	Mołczadź	12,0	Żerebiłówka	10,0	1	20,0	—	—	—	—	—	—	—	1	1	34	43	43	—	—	—	„
33. Iwankowicze	„	„	3,0	Mołczadź	6,0	1	27,0	—	—	—	—	—	—	—	1	1	32	55	22	33	—	—	„
34. Iwieś	Dworzec	Dworzec	9,0	Wygoda	4,0	1	51,7	1	51,7	—	1	2 (1)	—	—	1	2	36	75	43	32	—	—	„
35. Jarmołowszczyzna	Rohotna	Rohotna	2,0	Nowojelnia	15,0	1	45,4	—	—	—	—	—	—	—	1	—	30	35	35	—	—	—	„
36. Jakimowicze	Szydłowicze	Albertyn	7,0	Albertyn	7,0	1	42,0	1	42,0	—	1	2 (1)	—	0,2	1	—	32	44	31	9	4	—	„
37. Jachnowszczyzna	Miżewicze	Jeziornica	2,0	Jeziornica	2,0	1	20,9	—	—	—	—	—	—	—	1	—	34	63	59	4	—	—	„
38. Jarutycze	Maryjska	Trybuszki	5,0	Słonim	25,0	1	56,0	1	56,0	—	1	2 (1)	—	0,3	1	—	30	53	43	4	6	—	„
39. Jatwież	Zdzięcioł	Zdzięcioł	4,0	Nowojelnia	17,0	1	39,0	—	—	—	—	—	—	—	1	—	34	53	53	—	—	—	„
40. Jawór	Rohotna	Rohotna	7,0	„	24,0	1	89,4	1	89,4	—	1	3 (1)	—	—	1	1	34	57	52	5	—	—	„
41. Jełka	Kostrowicze	Kostrowice	5,0	Jeziornica	13,0	1	25,0	1	25,0	—	—	—	—	—	1	—	30	42	42	—	—	—	„
42. Jeziernica	Czemery	Jeziornica	1,5	„	1,5	2	80,0	2	80,0	1	1	3 (1)	—	—	2	2	64	150	108	31	7	4	„
43. Jeziorki Wielkie	Dereczyn	Dereczyn	7,0	Zelwa	20,0	1	36,0	—	—	—	—	—	0,3	—	1	1	32	63	40	23	—	—	„
44. Kabaki	Stara Wieś	„	7,0	Platenicze	6,0	1	16,5	—	—	—	—	—	—	—	1	—	30	46	35	11	—	—	„
45. Klepacze	Miżewicze	Jeziornica	4,0	Jeziornica	4,0	1	51,3	1	51,3	—	1	3 (1)	—	0,2	1	1	32	48	33	—	15	—	„
46. Klimowicze	Stara Wieś	Hołynka	2,0	„	12,0	1	57,3	1	57,3	—	1	4 (1)	—	3,3	1	1	34	32	32	—	—	—	„
47. Kochanowo	Byteń	Byteń n. Szczarą	6,0	Domanów	1,5	1	27,5	—	—	—	—	—	—	—	1	—	34	45	27	18	—	—	„
48. Koćki	Dworzec	Nowojelnia	3,0	Nowojelnia	3,0	1	27,6	—	—	—	—	—	—	—	1	2	34	41	41	—	—	—	„
49. Kołki	Kozłowszczyzna	Kozłowszczyzna	3,0	Słonim	28,0	2	94,4	2	94,4	—	1	4 (1)	1,1	—	2	2	63	89	76	—	13	—	„
50. Koszkały	Pacowszczyzna	Paców	6,0	Nowojelnia	21,0	1	39,0	—	—	—	—	—	0,3	—	1	—	34	56	52	4	—	—	„
51. Kościeniowo	Czemery	Słonim	7,5	Hrynki	4,0	1	40,8	1	40,8	—	1	2 (1)	—	—	1	1	34	78	64	14	—	—	„
52. Kotowce	„	„	13,5	„	6,0	1	35,3	—	—	—	—	—	—	—	1	—	34	57	48	5	—	4	„
53. Kozłowszczyzna	Kozłowszczyzna	Kozłowszczyzna	0,0	Słonim	30,0	2	111,5	2	111,5	2	2	7 (2)	0,9	—	2	2	68	147	72	55	20	—	„
54. Krawcewicze	Derewna	Derewna k. Słonima	3,0	„	16,0	1	21,0	—	—	—	—	—	—	—	1	—	38	43	43	—	—	—	„
55. Krokotka Wielka	Miżewicze	Miżewicze	11,0	Jeziornica	10,0	1	30,0	—	—	—	—	—	0,5	3,0	1	1	40	67	39	28	—	—	„
56. Kuryłowicze	Kuryłowicze	Kuryłowicze	0,0	Zelwa	28,0	1	51,3	1	51,3	—	1	3 (1)	—	—	1	1	32	65	47	10	7	1	„
57. Ladziny	Rohotna	Rohotna	3,0	Nowojelnia	16,0	1	35,4	—	—	—	—	—	—	—	1	1	32	48	48	—	—	—	„
58. Leonowicze	Kozłowszczyzna	Kozłowszczyzna	5,0	„	27,0	1	48,0	1	48,0	—	1	3 (1)	—	—	1	1	36	101	95	6	—	—	„
59. Litawory	Dworzec	Nowojelnia	4,0	„	4,0	1	36,0	—	—	—	—	—	—	—	1	—	30	44	44	—	—	—	„
60. Luszniewo	Mołczadź	Mołczadź	10,0	Mołczadź	10,0	1	33,0	—	—	—	—	—	—	1,1	1	1	34	70	70	—	—	—	„
61. Łancewicze	Kuryłowicze	Kuryłowicze	5,0	Zelwa	20,0	1	32,5	—	—	—	—	—	—	—	1	—	25	49	49	—	—	—	„
62. Łobzów	Dereczyn	Dereczyn	4,0	„	16,0	1	30,3	—	—	—	—	—	—	—	1	—	30	43	43	—	—	—	„
63. Łomasze	Kostrowicze	Kostrowice	1,5	Słonim	15,0	1	22,4	—	—	—	—	—	—	—	1	—	34	57	34	23	—	—	„
64. Łopuchowo	Miżewicze	Miżewicze	3,0	Jeziornica	9,0	1	54,4	1	54,4	1	1	3 (1)	—	0,3	1	—	30	43	43	—	—	—	„
65. Łotwicze	Mołczadź	Mołczadź	15,0	Żerebiłówka	7,0	1	24,0	—	—	—	—	—	—	—	1	—	32	57	54	3	—	—	„
66. Łukonica	Stara Wieś	Dereczyn	3,0	Jeziornica	11,0	1	33,0	—	—	—	—	—	—	—	1	1	34	41	26	14	1	—	„
67. Łyski	Kostrowicze	Kostrowice	2,0	Słonim	17,0	1	27,5	—	—	—	—	—	—	—	1	—	30	34	34	—	—	—	„
68. Mickiewicze	Mołczadź	Mołczadź	3,0	Mołczadź	0,5	1	35,0	—	—	—	—	—	—	—	1	2	36	100	67	33	—	—	„
69. Miedwinowicze	Kozłowszczyzna	Kozłowszczyzna	8,0	Nowojelnia	24,0	1	40,0	—	—	—	—	—	—	—	1	—	36	64	39	25	—	—	„
70. Mielewicze	Kuryłowicze	Kuryłowicze	8,0	Zelwa	17,0	1	30,3	1	30,3	—	1	3 (1)	—	1,0	1	1	34	76	76	—	—	—	„
71. Milkanowicze	Czemery	Słonim	12,0	Hrynki	3,0	3	148,9	3	148,9	1	2	6 (2)	—	0,6	4	1	62	115	44	32	39	—	„
72. Miłowanie	Kostrowicze	Kostrowice	5,0	Jeziornica	13,0	1	24,4	—	—	—	—	—	—	—	1	1	34	47	13	32	—	2	„
73. Mironim	Byteń	Byteń n. Szczarą	8,0	Domanów	17,0	1	20,0	—	—	—	—	—	—	—	1	1	34	43	37	5	—	1	„
74. Mirowszczyzna	Pacowszczyzna	Zdzięcioł	5,0	Nowojelnia	20,0	1	36,0	—	—	—	—	—	—	—	1	1	34	61	61	—	—	—	„
75. Mizgiery	Maryjska	Trybuszki	8,0	Słonim	32,0	2	121,0	2	121,0	—	—	—	—	—	2	—	60	108	56	9	43	—	„
76. Miżewicze	Miżewicze	Miżewicze	0,0	Jeziornica	12,0	1	42,0	—	—	—	—	—	—	—	1	—	30	51	51	—	—	—	„

SZKOŁA siedziba, wzgl. nazwa	GMINA w miastach ulica i Nr. domu	URZĄD POCZTOWY Nazwa	URZĄD POCZTOWY Odległość w km.	STACJA KOLEJOWA Nazwa	STACJA KOLEJOWA Odległość w km.	IZBY LEKCYJNE Ogółem liczba	IZBY LEKCYJNE Ogółem pow. w m.²	IZBY LEKCYJNE w budynkach własnych liczba	IZBY LEKCYJNE w budynkach własnych pow. w m.²	INNE IZBY SZKOLNE	MIESZKANIA NAUCZYCIELI W BUDYNKACH WŁASNYCH Mieszkań	MIESZKANIA NAUCZYCIELI W BUDYNKACH WŁASNYCH Izb (w tem kuchen)	GRUNTY SZKOLNE W HEKT. W użyciu szkoły	GRUNTY SZKOLNE W HEKT. W użyciu nauczycieli	NAUCZYCIELE W charakterze etatowych	NAUCZYCIELE W charakterze nieetatowych	GODZIN LEKCYJ TYGODNIOWO	DZIECI ZAPISANE DO SZKOŁY Ogółem	DZIECI ZAPISANE DO SZKOŁY Uczęszczające z odległości —1 km.	1—2 km.	2—3 km.	ponad 3 km.	JĘZYK NAUCZANIA
77. Mochnacze	Miżewicze	Miżewicze	2,0	Jeziorna	15,0	1	24,0	—	—	1	—	—	—	—	1	1	36	42	42	—	—	—	p.
78. Mogilica	Byteń	Byteń n. Szczarą	15,0	Domanów	13,0	1	24,0	1	24,0	—	1	2 (1)	—	—	1	—	30	55	55	—	—	—	„
79. Mołczadź	Mołczadź	Mołczadź	0,5	Mołczadź	5,0	3	75,0	—	—	—	—	—	—	—	4	2	130	151	133	7	4	7	„
80. Mołducie	Zdzięcioł	Zdzięcioł	4,0	Nowojelnia	9,0	1	30,0	—	—	—	—	—	—	—	1	—	34	45	45	—	—	—	„
81. Mysłowo	Miżewicze	Jeziornica	4,0	Jeziornica	4,0	1	24,8	—	—	—	—	—	—	—	1	—	30	57	57	—	—	—	„
82. Nahorodowicze	Pacowszczyzna	Zdzięcioł	14,0	Jacuki	7,0	1	56,0	1	56,0	—	1	3 (1)	—	—	1	—	32	58	46	12	—	—	„
83. Nakryszki	„	Paców	0,5	Nowojelnia	25,0	2	125,5	2	125,5	—	2	5 (1)	—	—	2	1	76	132	57	26	18	31	„
84. Narbutowicze	Zdzięcioł	Zdzięcioł	5,0	„	8,0	1	24,0	1	24,0	—	1	2 (1)	—	—	1	—	34	42	42	—	—	—	„
85. Nienadowicze	Kozłowszczyzna	Kozłowszczyzna	3,0	„	25,0	1	34,9	—	—	—	—	—	—	—	1	1	36	70	58	12	—	—	„
86. Norcewicze	Zdzięcioł	Zdzięcioł	5,0	„	14,0	1	26,1	—	—	—	—	—	—	—	1	1	34	54	54	—	—	—	„
87. Nowojelnia	Dworzec	Nowojelnia	1,0	„	1,5	2	95,5	2	95,5	1	1	2 (1)	—	—	4	2	94	232	206	—	26	—	„
88. Nowosiółki	Kozłowszczyzna	Kozłowszczyzna	7,0	Słonim	20,0	1	36,0	—	—	—	—	—	—	—	1	1	35	65	42	23	—	—	„
89. Obelkowicze	Dworzec	Nowojelnia	8,0	Dworzec	4,0	1	28,0	—	—	—	—	—	—	—	1	2	34	40	35	5	—	—	„
90. Olechnowicze	Pacowszczyzna	Paców	5,0	Nowojelnia	24,0	1	40,0	—	—	—	—	—	—	—	1	—	34	38	29	9	—	—	„
91. Ostrowo	Miżewicze	Miżewicze	5,0	Jeziornica	12,0	1	33,5	—	—	—	—	—	—	—	1	1	32	49	49	—	—	—	„
92. Ostrowo	Stara Wieś	Dereczyn	8,0	Żelwa	23,0	1	17,0	—	—	—	—	—	—	—	1	1	34	67	67	—	—	—	„
93. Pacewicze	Kozłowszczyzna	Kozłowszczyzna	2,5	Słonim	25,0	1	23,6	—	—	—	—	—	—	—	1	1	34	48	48	—	—	—	„
94. Parchuty	„	„	12,0	„	27,0	1	65,5	1	65,5	—	1	3 (1)	—	0,8	1	1	30	48	6	10	31	1	„
95. Pazinicze	Miżewicze	Miżewicze	4,5	Jeziornica	8,0	1	72,0	1	72,0	—	1	3 (1)	—	0,1	1	1	32	41	40	1	—	—	„
96. Pieńczyce	Zdzięcioł	Zdzięcioł	4,0	Jacuki	7,0	1	30,0	1	30,0	—	1	1 (-)	—	0,2	1	1	32	48	36	—	12	—	„
97. [Pietralewicze]	[Czemery]	[Słonim]	[4,0]	[Słonim]	[4,0]	—	—	—	—	—	—	—	—	—	—	—	—	—	—	—	—	—	„
98. Pietruki	Rohotna	Rohotna	5,0	Dworzec	7,0	1	26,3	—	—	—	—	—	—	—	1	—	34	50	22	12	16	—	p.
99. Pironin	Derewna	Derewna k. Słonima	5,0	Słonim	15,0	1	35,8	—	—	—	—	—	—	—	1	1	32	42	42	—	—	—	„
100. Planta	Byteń	Byteń n. Szczarą	1,0	Domanów	7,0	1	9,6	—	—	—	—	—	—	—	1	—	30	36	36	—	—	—	„
101. Platenicze	Stara Wieś	Dereczyn	12,0	Platenicze	3,0	1	33,0	1	33,0	—	1	3 (1)	—	—	1	—	30	40	40	—	—	—	„
102. Pogiry	Pacowszczyzna	Zdzięcioł	7,0	Jacuki	12,0	1	30,0	—	—	—	—	—	—	—	1	—	33	81	74	7	—	—	„
103. Połonka Duża	Dworzec	Dworzec	1,5	Dworzec	1,5	1	12,0	—	—	—	—	—	—	—	1	2	36	67	67	—	—	—	„
104. Porzecze	Kostrowicze	Kostrowicze	11,0	Słonim	9,0	1	59,5	1	59,5	4	3	8 (2)	0,3	0,5	1	—	34	97	77	20	—	—	„
105. Prud	Derewna	Derewna k. Słonima	4,0	„	17,0	1	36,0	—	—	—	—	—	—	—	1	—	30	64	64	—	—	—	„
106. Przewłóka	Miżewicze	Miżewicze	8,0	Jeziornica	14,0	1	19,4	—	—	—	—	—	—	3,0	1	1	36	62	53	—	9	—	„
107. Przyborowo	Byteń	Byteń n. Szczarą	2,5	Domanów	7,0	1	34,5	—	—	—	—	—	—	—	1	1	32	52	47	—	1	4	„
108. Rachowicze	Żyrowice	Żyrowice	9,0	Słonim	15,0	1	34,8	—	—	—	—	—	—	—	1	—	34	44	43	—	—	1	„
109. Rohotna	Rohotna	Rohotna	0,0	Dworzec	8,0	2	76,0	2	76,0	—	1	2 (1)	—	—	2	1	68	111	68	43	—	—	„
110. Ruda Jaworska	Pacowszczyzna	Zdzięcioł	21,0	Nowojelnia	33,0	1	49,0	1	49,0	—	1	2 (1)	—	—	1	—	34	73	51	13	9	—	„
111. Serebryszcze	Mołczadź	Mołczadź	8,0	Mołczadź	11,0	1	22,5	—	—	—	—	—	—	—	1	2	35	59	49	10	—	—	„
112. Sielawicze	Miżewicze	Jeziornica	6,0	Jeziornica	6,0	1	49,5	1	49,5	1	1	2 (1)	—	—	1	1	36	64	51	13	—	—	„
113. Siemionowicze	Rohotna	Rohotna	5,0	Dworzec	5,0	1	33,0	—	—	—	—	—	—	—	1	—	32	63	52	11	—	—	„
114. Skorynki	Dobromyśl	Leśna k. Baranowicz	12,0	Leśna	12,0	1	20,0	—	—	—	—	—	0,5	—	1	1	34	95	88	1	5	1	„
115. Stara Wieś	Stara Wieś	Dereczyn	7,0	Platenicze	5,0	1	27,5	—	—	—	—	—	—	1,1	1	2	38	63	56	5	2	—	„
116. Starzyna	Dworzec	Dworzec	3,5	Dworzec	3,8	1	15,0	—	—	—	—	—	—	—	1	2	36	68	68	—	—	—	„
117. Statkowszczyzna	Rohotna	Rohotna	3,0	Nowojelna	18,0	1	30,3	—	—	—	—	—	—	—	1	—	32	43	36	7	—	—	„
118. Studzierowszczyzna	Derewna	Derewna k. Słonima	9,0	Mołczadź	15,0	1	27,5	—	—	—	—	—	—	—	1	1	38	41	41	—	—	—	„
119. Surynka	Żyrowice	Żyrowice	8,0	Słonim	15,0	1	19,8	—	—	—	—	—	—	—	1	—	34	42	41	1	—	—	„
120. Sworotwa Mała	Mołczadź	Mołczadź	5,0	Mołczadź	10,0	1	32,5	—	—	—	—	—	—	—	1	—	32	60	50	10	—	—	„
121. Szostaki	Derewna	Derewna k. Słonima	5,0	Słonim	17,0	1	35,0	—	—	—	—	—	—	—	1	—	34	41	39	2	—	—	„
122. Szostaki	Rohotna	Rohotna	6,0	Wygoda	10,0	1	22,4	—	—	—	—	—	—	—	1	—	32	56	40	9	3	4	„
123. Szydłowicze	Szydłowicze	Albertyn	5,0	Albertyn	5,0	1	35,8	—	—	—	—	—	—	—	1	1	32	36	27	9	—	—	„
124. Talkowszczyzna	Derewna	Derewna k. Słonima	15,0	Słonim	5,0	1	39,0	—	—	—	—	—	—	—	1	1	36	49	40	2	7	—	„
125. Trybuszki	Maryjska	Trybuszki	0,2	„	21,0	1	20,0	—	—	—	—	—	—	—	1	1	38	42	31	11	—	—	„
126. Uhryń	Dereczyn	Dereczyn	4,0	Zelwa	16,0	1	63,0	1	63,0	—	1	3 (1)	—	—	1	1	36	82	62	20	—	—	„
127. Wiązowiec	Zdzięcioł	Zdzięcioł	7,0	Nowojelnia	19,0	1	64,0	1	64,0	—	1	3 (1)	—	—	1	—	32	109	109	—	—	—	„
128. Wierzbołoty	Żyrowice	Żyrowice	5,0	Słonim	15,0	1	22,4	—	—	—	—	—	—	—	1	—	24	30	24	6	—	—	„
129. Więcki	Pacowszczyzna	Paców	3,0	Nowojelnia	20,0	1	36,0	—	—	—	—	—	—	—	1	1	34	79	63	16	—	—	„
130. Wojniewicze	Kozłowszczyzna	Kozłowszczyzna	8,0	Słonim	20,0	1	70,1	1	70,1	—	1	4 (1)	—	0,1	1	—	34	46	18	28	—	—	„
131. Wólka	Dobromyśl	Dobromyśl	10,0	Domanów	25,0	1	30,0	—	—	—	—	—	—	—	1	—	30	42	42	—	—	—	„
132. Wysock	Derewna	Derewna k. Słonima	7,0	Mołczadź	18,0	1	25,0	—	—	—	—	—	—	—	1	—	30	58	52	4	2	—	„
133. Zadworze	Kozłowszczyzna	Kozłowszczyzna	3,0	Słonim	21,0	1	42,0	—	—	—	—	—	—	—	1	1	32	57	57	—	—	—	„

SZKOŁA siedziba, wzgl. nazwa	GMINA w miastach ulica i Nr. domu	URZĄD POCZTOWY Nazwa	URZĄD POCZTOWY Odległość w km.	STACJA KOLEJOWA Nazwa	STACJA KOLEJOWA Odległość w km.	IZBY LEKCYJNE Ogółem liczba	IZBY LEKCYJNE Ogółem pow. w m²	IZBY LEKCYJNE W budynkach własnych liczba	IZBY LEKCYJNE W budynkach własnych pow. w m²	INNE IZBY SZKOLNE	MIESZKANIA NAUCZYCIELI W BUDYNKACH WŁASNYCH Mieszkań	MIESZKANIA NAUCZYCIELI W BUDYNKACH WŁASNYCH Izb (w tem kuchen)	GRUNTY SZKOLNE W HEKT. W użyciu szkoły	GRUNTY SZKOLNE W HEKT. W użyciu nauczycieli	NAUCZYCIELE W charakterze etatowych	NAUCZYCIELE W charakterze nieetatowych	GODZIN LEKCYJ TYGODNIOWO	DZIECI ZAPISANE DO SZKOŁY Ogółem	DZIECI ZAPISANE DO SZKOŁY Uczęszczające z odległości —1 km.	1—2 km.	2—3 km.	ponad 3 km.	JĘZYK NAUCZANIA
134. Zadworze	Kuryłowicze	Kuryłowicze	5,5	Zelwa	30,5	1	76,5	—	—	—	—	—	—	—	1	1	32	42	30	12	—	—	p.
135. Zapole	Byteń	Byteń n. Szczawą	3,0	Domanów	9,0	1	20,0	—	—	—	—	—	—	—	1	1	32	50	37	—	13	—	„
136. Zapole	Zdzięcioł	Zdzięcioł	4,0	Nowojelnia	10,0	1	36,0	—	—	—	—	—	—	—	1	1	30	65	65	—	—	—	„
137. Zasiecie	„	„	3,0	„	15,0	1	40,5	—	—	—	—	—	—	—	1	1	36	79	79	—	—	—	„
138. Żołociejowo	Deryczyn	Dereczyn	7,0	Zelwa	12,0	1	30,3	—	—	—	—	—	—	3,0	1	1	36	80	76	4	—	—	„
139. Żmijowce	Zdzięcioł	Zdzięcioł	2,5	Nowojelnia	10,0	1	21,4	—	—	—	—	—	—	—	1	—	32	35	21	12	2	—	„
140. Żukowszczyzna	Pacowszczyzna	„	8,0	„	20,0	1	33,8	—	—	—	—	—	—	—	1	—	32	52	40	9	3	—	„
141. Żyborty	„	Paców	7,0	„	19,0	1	39,0	—	—	—	—	—	—	—	1	—	32	57	54	3	—	—	„
142. Żychy	Dworzec	Dworzec	4,0	Wygoda	1,5	1	28,0	—	—	—	—	—	—	—	1	1	34	51	48	3	—	—	„
143. Żyrowice	Żyrowice	Żyrowice	0,5	Słonim	11,0	3	107,7	3	107,7	—	1	2 (1)	—	—	3	2	102	125	87	7	—	31	„
6. Powiat Stołpce																								
MIASTO:																								
Stołpce:																								
1. powszechna	ul. Pilsudskiego 8	Stołpce	0,8	Stołpce	1,5	7	231,4	—	—	3	—	—	—	—	9	2	251	355	316	13	24	2	p.
Raków:																								
2. powszechna	„ Bukrówka 1	Raków k. Olechnowicz	0,5	Olechnowicze	26,0	10	431,1	1	71,3	—	1	3 (1)	—	0,1	10	1	271	409	402	7	—	—	„
WIEŚ:																								
1. Antalezy	Zasule	Zasule	15,0	Stołpce	15,0	2	90,6	2	90,6	—	2	3 (1)	0,6	0,5	2	1	61	93	62	31	—	—	„
2. Bochany	Stołpce	Stołpce	8,0	„	8,0	1	37,2	—	—	—	—	—	—	—	1	—	30	84	8	52	6	18	„
3. Borek-Futor	Zasule	Zasule	20,0	„	18,0	1	15,8	—	—	—	—	—	—	—	1	1	32	64	27	12	18	7	„
4. Borek Żukowy	„	„	18,0	„	10,0	1	24,0	—	—	—	—	—	—	—	1	1	32	37	37	—	—	—	„
5. Borowikowszczyzna	Pierszaje	Pierszaje	10,0	Olechnowicze	35,0	1	28,7	—	—	—	—	—	—	—	1	—	30	40	25	1	14	—	„
6. Buckiewicze	Iwieniec	Iwieniec	12,0	Stołpce	40,0	1	40,6	—	—	—	—	—	—	—	1	1	41	75	74	1	—	—	„
7. Burbowszczyzna	Pierszaje	Pierszaje	3,0	Połoczany	24,0	1	30,2	—	—	—	—	—	—	—	1	1	32	42	32	10	—	—	„
8. Chałaimowszczyzna	Świerżeń	Stołpce	10,0	Stołpce	11,0	1	31,5	—	—	—	—	—	—	—	1	—	30	42	42	—	—	—	„
9. Chotów	Rubieżewicze	Rubieżewicze	14,0	„	35,0	2	59,4	—	—	—	—	—	—	—	2	—	58	89	60	27	2	—	„
10. Ciechanowa Słoboda	„	„	6,0	„	28,0	3	92,1	3	92,1	1	—	—	0,8	—	3	—	84	122	116	6	—	—	„
11. Ciesnowa	Iwieniec	Iwieniec	9,0	„	40,0	1	36,0	—	—	—	—	—	—	—	1	1	30	56	56	—	—	—	„
12. Dory	Pierszaje	Pierszaje	7,0	Olechnowicze	21,0	1	56,0	1	56,0	—	1	3 (1)	0,5	1,0	1	1	42	92	90	2	—	—	„
13. Downary	Rubieżewicze	Rubieżewicze	3,0	Stołpce	28,0	1	26,6	—	—	—	—	—	—	—	1	1	32	43	35	8	—	—	„
14. Dubrowy	Raków	Raków k. Olechnowicz	0,5	Olechnowicze	5,0	3	113,5	3	113,5	—	2	6 (2)	1,0	2,0	3	2	100	178	140	38	—	—	„
15. Duszkowo	„	„ „ „	5,0	„	25,0	2	65,0	—	—	—	—	—	—	—	2	—	54	93	75	18	—	—	„
16. Galimce	Iwieniec	Iwieniec	15,0	„	25,0	1	33,0	—	—	—	—	—	—	—	1	1	32	79	62	17	—	—	„
17. Gierwiele	Raków	Raków k Olechnowicz	6,0	„	13,0	1	24,0	—	—	—	—	—	—	—	1	—	30	62	54	—	—	8	„
18. Girewicze	„	Dubrowa	5,0	„	11,0	1	40,0	—	—	1	—	—	—	—	1	2	34	47	47	—	—	—	„
19. Górnowszczyzna	Wołma	Wołma	9,0	„	29,0	1	36,0	—	—	—	—	—	—	—	1	—	32	93	38	24	31	—	„
20. Hołowieńczyce	Świerżeń	Stołpce	7,0	Stołpce	9,0	1	25,0	—	—	—	—	—	—	—	1	1	32	75	74	—	1	—	„
21. Iwieniec	Iwieniec	Iwieniec	0,0	Olechnowicze	45,0	6	218,9	5	187,2	2	—	—	—	—	11	—	280	366	310	15	14	27	„
22. Jaczonka	Zasule	Zasule	6,0	„	9,0	3	103,0	1	48,0	1	1	3 (1)	—	0,1	4	1	114	157	62	42	47	6	„
23. Jaszkowicze	Pierszaje	Pierszaje	3,0	Połoczany	25,0	1	56,0	—	—	—	—	—	—	—	1	1	32	45	35	10	—	—	„
24. Jurżyszki	Raków	Raków k. Olechnowicz	10,0	Olechnowicze	24,0	1	27,0	—	—	1	—	—	—	—	1	1	32	42	42	—	—	—	„
25. Kajcenie	„	Dubrowa	4,0	„	2,0	1	36,0	—	—	—	—	—	—	—	1	1	34	58	35	15	8	—	„
26. Kamień	Iwieniec	Iwieniec	6,0	Stołpce	45,0	5	132,1	—	—	2	—	—	—	—	5	1	152	267	184	70	3	10	„
27. Kazarczy	„	„	7,0	Iwieniec	35,0	1	32,5	—	—	—	—	—	—	—	1	—	30	56	42	4	10	—	„
28. Kijowiec	Raków	Raków k. Olechnowicz	14,0	Olechnowicze	25,0	1	42,0	1	42,0	—	1	3 (1)	0,1	—	1	1	49	111	60	20	26	5	„
29. Knotowszczyzna	Świerżeń	Stołpce	9,0	Stołpce	9,5	1	25,0	—	—	—	—	—	—	—	1	1	43	100	100	—	—	—	„
30. Koniuszewszczyzna	Pierszaje	Pierszaje	4,0	Połoczany	30,0	1	80,0	—	—	—	—	—	—	—	1	—	30	47	8	39	—	—	„
31. Krzywicze Wielkie	Raków	Raków k. Olechnowicz	7,0	Olechnowicze	14,0	1	64,0	1	64,0	—	1	3 (1)	0,1	—	1	1	32	56	25	9	16	6	„
32. Kuczkuny	Stołpce	Stołpce	8,0	Stołpce	8,0	1	24,0	—	—	—	—	—	—	—	1	—	30	39	39	—	—	—	„
33. Kul	Iwieniec	Iwieniec	9,0	„	42,0	1	25,5	—	—	—	—	—	—	—	1	1	36	52	46	6	—	—	„

SZKOŁA siedziba, wzgl. nazwa	GMINA w miastach ulica i Nr. domu	URZĄD POCZTOWY Nazwa	URZĄD POCZTOWY Odległość w km.	STACJA KOLEJOWA Nazwa	STACJA KOLEJOWA Odległość w km.	IZBY LEKCYJNE Ogółem liczba	IZBY LEKCYJNE Ogółem pow. w m.²	IZBY LEKCYJNE W budynkach własnych liczba	IZBY LEKCYJNE W budynkach własnych pow. w m.²	INNE IZBY SZKOLNE	MIESZKANIA NAUCZYCIELI W BUDYNKACH WŁASNYCH Mieszkań	MIESZKANIA NAUCZYCIELI W BUDYNKACH WŁASNYCH Izb (w tem kuchen)	GRUNTY SZKOLNE W HEKT. W użyciu szkoły	GRUNTY SZKOLNE W HEKT. W użyciu nauczycieli	NAUCZYCIELE W charakterze etatowych	NAUCZYCIELE W charakterze nieetatowych	GODZIN LEKCYJ TYGODNIOWO	DZIECI ZAPISANE DO SZKOŁY Ogółem	DZIECI ZAPISANE DO SZKOŁY Uczęszczające z odległości —1 km.	1—2 km.	2—3 km.	ponad 3 km	JĘZYK NAUCZANIA
34. Kulszyce	Iwieniec	Iwieniec	4,0	Olechnowicze	45,0	1	28,8	—	—	—	—	—	—	—	1	—	33	49	31	18	—	—	p
35. Kurduny	„	„	7,0	„	30,0	2	123,2	—	—	—	—	—	—	—	2	1	62	82	82	—	—	—	„
36. Kureczki	Wołma	Wołma	8,0	„	38,0	1	24,0	—	—	—	—	—	—	—	1	—	30	40	28	12	—	—	„
37. Leszczowce	Pierszaje	Pierszaje	3,0	Połoczany	20,0	1	37,8	—	—	—	—	—	—	—	1	1	41	85	85	—	—	—	„
38. Leśniki	„	„	8,0	„	20,0	1	39,1	—	—	—	—	—	—	—	1	—	30	41	41	—	—	—	„
39. Łapki	Stołpce	Stołpce	10,0	Stołpce	11,0	1	30,0	—	—	—	—	—	—	—	1	1	32	42	42	—	—	—	„
40. Łubień	Rubieżewicze	Rubieżewicze	12,0	„	35,0	1	28,3	—	—	—	—	—	—	—	1	—	30	50	32	18	—	—	„
41. Marchaczewszczyzna	Świerżeń	Stołpce	9,0	„	9,0	1	30,3	—	—	—	—	—	—	—	1	1	32	40	32	—	8	—	„
42. Michalewszczyzna	Wołma	Wołma	4,0	Olechnowicze	35,0	1	25,0	—	—	—	—	—	—	—	1	—	34	48	48	—	—	—	„
43. Mieszyce	Rubieżewicze	Rubieżewicze	15,0	Stołpce	38,0	1	33,3	—	—	—	—	—	—	—	1	—	30	44	43	1	—	—	„
44. Mikołajewszczyzna	Świerżeń	Stołpce	10,0	„	10,0	3	133,0	3	133,0	—	3	5 (1)	—	—	3	1	92	188	160	—	28	—	„
45. Misimkowszczyzna	„	„	9,0	„	9,0	1	36,6	—	—	—	—	—	—	—	1	—	30	45	45	—	—	—	„
46. Mniszany	Pierszaje	Pierszaje	6,0	Połoczany	28,0	1	33,0	—	—	—	—	—	—	—	1	1	32	49	41	8	—	—	„
47. Najdzienowicze	Zasule	Zasule	4,0	Stołpce	22,0	1	35,0	—	—	—	—	—	—	—	1	1	32	47	47	—	—	—	„
48. Nowiki	Rubieżewicze	Rubieżewicze	10,0	„	22,0	1	17,6	—	—	—	—	—	—	—	1	—	30	50	37	13	—	—	„
49. Odceda	Zasule	Zasule	8,0	„	10,0	1	30,0	—	—	—	—	—	—	—	1	—	30	40	36	—	4	—	„
50. Ogrodniki	Pierszaje	Pierszaje	5,0	Połoczany	20,0	1	23,6	—	—	—	—	—	—	—	1	—	32	43	22	21	—	—	„
51. Opieczki	Stołpce	Stołpce	8,0	Stołpce	10,0	1	64,0	1	64,0	—	1	3 (1)	—	0,2	1	1	34	96	96	—	—	—	„
52. Osowo	Rubieżewicze	Rubieżewicze	6,0	„	32,0	1	29,7	—	—	—	—	—	—	—	1	1	34	74	62	—	12	—	„
53. Padniewicze	Iwieniec	Iwieniec	10,0	Olechnowicze	30,0	1	22,6	—	—	—	—	—	—	—	1	1	32	53	36	17	—	—	„
54. Paździerzyce	Świerżeń	Stołpce	12,0	Stołpce	13,0	1	22,8	—	—	—	—	—	—	—	1	—	30	43	43	—	—	—	„
55. Peliksze	Raków	Raków k. Olechnow.	10,0	Olechnowicze	15,0	1	28,2	—	—	—	—	—	—	—	1	—	30	70	29	16	25	—	„
56. Pereżyry	„	„ „ „	4,0	„	25,0	1	15,8	—	—	—	—	—	—	—	1	—	30	36	34	2	—	—	„
57. Pierszaje	Pierszaje	Pierszaje	0,5	Połoczany	21,0	5	175,2	1	54,1	1	1	3 (1)	—	—	5	1	152	217	79	92	46	—	„
58. Pokucie	Iwieniec	Iwieniec	5,0	Olechnowicze	36,0	1	17,5	—	—	—	—	—	—	—	1	1	32	40	36	4	—	—	„
59. Pralniki	„	„	10,0	„	30,0	1	21,0	—	—	—	—	—	—	—	1	1	32	53	38	10	5	—	„
60. Prowżały	Wołma	Wołma	5,5	„	36,0	2	55,7	—	—	—	—	—	—	—	2	—	80	129	51	59	19	—	„
61. Puhacze	Raków	Dubrowa	6,0	„	10,0	1	45,4	—	—	—	—	—	—	—	1	2	36	75	49	26	—	—	„
62. Ratyńce	„	Raków k. Olechnow.	8,0	„	21,0	1	42,0	—	—	—	—	—	—	—	1	—	30	57	49	8	—	—	„
63. Rubieżewicze	Rubieżewicze	Rubieżewicze	0,3	Stołpce	28,0	5	208,5	2	60,0	1	1	3 (1)	0,1	—	9	—	228	317	184	80	53	—	„
64. Rudziewszczyzna	Wołma	Wołma	4,0	Olechnowicze	38,0	1	36,2	—	—	—	—	—	—	—	1	—	28	37	36	1	—	—	„
65. Rusaki	Rubieżewicze	Rubieżewicze	14,0	Stołpce	30,0	1	28,9	—	—	—	—	—	—	—	1	—	34	71	67	—	4	—	„
66. Sieledczyki	Raków	Dubrowa	6,0	Olechnowicze	10,0	1	24,0	—	—	—	—	—	—	—	1	—	30	46	46	—	—	—	„
67. Siwica	Iwieniec	Iwieniec	5,0	„	35,0	2	59,3	—	—	—	—	—	—	—	2	1	62	109	97	12	—	—	„
68. Skrundziewszczyzna	Pierszaje	Pierszaje	6,0	Połoczany	27,0	1	28,5	—	—	—	—	—	—	—	1	1	32	42	27	10	5	—	„
69. Słoboda	Stołpce	Stołpce	5,0	Stołpce	4,0	3	57,4	—	—	—	—	—	—	—	3	1	96	148	111	—	37	—	„
70. Słobódka	Rubieżewicze	Rubieżewicze	12,0	„	40,0	2	59,2	1	27,3	1	2	5 (2)	0,3	0,1	2	1	62	103	95	8	—	—	„
71. Starzynki	Iwieniec	Iwieniec	3,0	Olechnowicze	48,0	1	35,3	—	—	—	—	—	—	—	1	1	32	42	42	—	—	—	„
72. Sudniki	Wołma	Wołma	6,0	„	30,0	1	37,8	—	—	—	—	—	—	—	1	1	32	74	40	31	3	—	„
73. Swierynowo	Świerżeń	Stołpce	16,0	Stołpce	16,0	2	81,6	—	—	—	—	—	—	—	2	—	58	85	85	—	—	—	„
74. Szaszkowszczyzna	Zasule	Zasule	12,0	„	18,0	1	26,0	—	—	—	—	—	—	—	1	—	30	46	46	—	—	—	„
75. Szykucie	Iwieniec	Iwieniec	6,0	„	47,0	1	24,8	—	—	—	—	—	—	—	1	1	32	52	18	32	2	—	„
76. Ściecki	Stołpce	Stołpce	4,5	„	4,5	1	35,0	—	—	—	—	—	—	—	1	—	30	67	67	—	—	—	„
77. Średnie Sioło	Pierszaje	Pierszaje	8,0	Połoczany	20,0	1	31,2	—	—	—	—	—	—	—	1	1	32	60	36	20	—	4	„
78. Świerżeń Nowy	Świerżeń	Stołpce	2.5	Stołpce	4,0	4	183,0	4	183,0	2	—	—	0,2	—	5	2	122	165	137	—	21	7	„
79. Świerżeń Stary	„	„	5,0	„	6,5	3	118 4	1	59,5	1	1	3 (1)	0,1	5,0	4	1	111	208	156	52	—	—	„
80. Tatarszczyzna	Rubieżewicze	Rubieżewicze	7,0	„	20,0	1	53,0	1	53,0	—	1	3 (1)	—	—	1	1	34	55	40	15	—	—	„
81. Tonowo	„	„	7,0	„	40,0	1	53,2	1	53,2	—	1	3 (1)	0,3	—	2	—	58	83	77	6	—	—	„
82. Tryleś	Zasule	Zasule	6,0	„	22,0	1	25,5	—	—	1	—	—	—	—	1	1	32	45	40	—	—	5	„
83. Uhły	Iwieniec	Iwieniec	7,0	Olechnowicze	30,0	1	35,8	—	—	—	—	—	—	—	1	1	32	62	62	—	+	—	„
84. Wirłowicze	Wołma	Wołma	6,0	„	45,0	1	62,0	—	—	—	—	—	—	—	1	—	30	54	53	1	—	—	„
85. Wołma	„	„	0,0	„	36,0	4	122,2	2	81,5	1	—	—	0,1	—	5	1	128	183	60	45	40	38	„
86. Wonopaj	„	„	8,0	„	28,0	1	22,0	—	—	—	—	—	—	—	1	—	30	39	39	—	—	—	„
87. Wyhonicze	Raków	Raków k. Olechnow.	4,0	„	20,0	1	21,9	—	—	—	—	—	—	—	1	—	30	40	40	—	—	—	„
88. Zacierzewo	Świerżeń	Stołpce	8,0	Stołpce	9,0	1	27,5	—	—	—	—	—	—	—	1	—	30	43	42	1	—	—	„
89. Zadworce	Stołpce	„	3,0	„	1,5	1	32,5	—	—	—	—	—	—	—	1	—	30	44	44	—	—	—	„
90. Zajamno	„	„	3,0	„	4,0	2	72,0	—	—	—	—	—	—	—	2	—	50	101	101	—	—	—	„

SZKOŁA SIEDZIBA, WZGL. NAZWA	GMINA W MIASTACH ULICA i Nr. DOMU	URZĄD POCZTOWY Nazwa	Odległość w km.	STACJA KOLEJOWA Nazwa	Odległość w km.	IZBY LEKCYJNE Ogółem liczba	Ogółem pow. w m.²	W budynkach własnych liczba	W budynkach własnych pow. w m.²	INNE IZBY SZKOLNE	MIESZKANIA NAUCZYCIELI W BUDYNKACH WŁASNYCH Mieszkań	Izb (w tem kuchen)	GRUNTY SZKOLNE W HEKT. W użyciu szkoły	W użyciu nauczyciele	NAUCZYCIELE W charakterze etatowych	nieetatowych	GODZIN LEKCYJ TYGODNIOWO	DZIECI ZAPISANE DO SZKOŁY Ogółem	Uczęszczające z odległości —1 km.	1—2 km.	2—3 km.	ponad 3 km.	JĘZYK NAUCZANIA
91. Zalesie	Raków	Dubrowa	6,0	Olechnowicze	12,0	1	27,0	—	—	—	—	—	—	—	1	—	30	50	25	8	17	—	p.
92. Zapolce	Rubieżewicze	Rubieżewicze	8,0	Stołpce	38,0	1	36,4	—	—	—	—	—	—	—	1	—	30	41	38	3	—	—	„
93. Zasule	Zasule	Zasule	0,1	„	16,0	4	144,9	1	52,8	1	—	—	—	—	4	1	118	191	145	—	37	9	„
94. Żołnierkowicze	„	Stołpce	10,0	„	11,0	1	22,5	—	—	—	—	—	—	—	1	—	32	54	27	—	27	—	„
95. Żydowicze	Rubieżewicze	Rubieżewicze	10,0	„	35,0	1	28,7	—	—	—	—	—	—	—	1	—	34	62	37	9	16	—	„
7. Powiat Wołożyn																							
MIASTO: —	—	—	—	—	—	—	—	—	—	—	—	—	—	—	—	—	—	—	—	—	—	—	—
WIEŚ:																							
1. Wołożyn	Wołożyn	Wołożyn	0,0	Horodźki	16,0	5	227,6	4	194,1	1	1	3 (1)	—	0,5	7	3	216	369	354	7	8	—	p.
2. Adampol	„	„	5,0	„	22,0	1	64,0	—	—	—	—	—	—	—	1	1	34	55	55	—	—	—	„
3. Babińsk	Ługomowicze	Ługomowicze	4,0	Gawja	18,0	1	24,0	—	—	—	—	—	—	—	1	—	32	55	55	—	—	—	„
4. Bakszty	Bakszty	Bakszty	2,0	Juraciszki	28,0	1	42,3	—	—	—	—	—	—	—	1	1	32	64	61	—	2	1	„
5. Baranowicze	Traby	Traby	10,0	„	19,0	1	33,0	—	—	—	—	—	—	—	1	1	34	49	25	14	10	—	„
6. Barów Mały	Ługomowicze	Ługomowicze	6,0	Gawja	16,0	1	49,0	—	—	—	—	—	—	—	1	—	32	92	92	—	—	—	„
7. Berezyna-Milwa	„	„	10,0	„	30,0	1	28,5	—	—	—	—	—	—	8,0	1	—	32	30	20	9	1	—	„
8. Białokorzec	Wołożyn	Wołożyn	9,0	Horodźki	27,0	1	30,4	—	—	1	—	—	—	—	1	1	34	41	24	12	5	—	„
9. Białozoryszki	Lipniszki	Lipniszki	3,0	Gawja	7,0	1	23,4	—	—	—	—	—	—	—	1	—	32	41	33	8	—	—	„
10. Białundzie	„	„	11,0	Lida	13,0	1	33,4	—	—	—	—	—	—	—	1	—	30	57	57	—	—	—	„
11. Biały Brzeg	Bakszty	Bakszty	8,0	Juraciszki	32,0	1	38,4	—	—	—	—	—	—	—	1	1	32	72	35	9	16	12	„
12. Białyńszczyzna	Subotniki	Sobotniki	6,0	„	8,0	1	43,4	—	—	—	—	—	—	—	1	—	32	53	19	26	8	—	„
13. Bobrowicze	Wołożyn	Wołożyn	5,0	Horodźki	25,0	1	42,0	—	—	—	—	—	—	—	1	1	32	73	73	—	—	—	„
14. Boczeszniki	Juraciszki	Juraciszki	11,0	Juraciszki	11,0	1	25,2	—	—	—	—	—	—	—	1	—	34	63	48	13	—	2	„
15. Bohdanów	Wiszniew	Bohdanów	0,1	Bohdanów	3,0	1	7,5	—	—	—	—	—	—	—	1	1	34	72	72	—	—	—	„
16. Bohdańce	Traby	Traby	5,0	Juraciszki	12,0	1	30,0	—	—	—	—	—	—	—	1	1	32	56	33	23	—	—	„
17. Brylki	Wołożyn	Wołożyn	3,5	Horodźki	20,0	1	30,0	—	—	—	—	—	—	—	1	1	44	52	46	6	—	—	„
18. Brzuchacze	Derewna	Derewno	5,0	Stołpce	25,0	1	31,9	—	—	—	—	—	—	—	1	—	34	54	42	—	12	—	„
19. Bunie	Wiszniew	Wiszniew k. Bohdan.	11,0	Bohdanów	16,0	1	32,8	—	—	—	—	—	—	—	1	—	32	53	41	5	7	—	„
20. Cepienięta	Juraciszki	Juraciszki	3,0	Juraciszki	3,0	1	25,0	—	—	—	—	—	—	—	1	1	36	52	52	—	—	—	„
21. Chilewicze	Subotniki	Sobotniki	6,0	„	8,0	1	35,8	—	—	—	—	—	—	—	1	—	32	68	51	17	—	—	„
22. Ciunowicze	Iwje	Iwje k. Lidy	4,0	Gawja	8,0	2	64,0	—	—	—	—	—	—	—	2	—	60	101	80	19	2	—	„
23. Czabaje	Wołożyn	Wołożyn	12,0	Horodźki	14,0	1	35,8	—	—	—	—	—	—	—	1	1	32	50	25	25	—	—	„
24. Czerniewicze	Ługomowicze	Ługomowicze	3,0	Gawja	25,0	1	35,0	—	—	—	—	—	—	—	1	—	34	75	29	41	5	—	„
25. Dajnowa Hermaniska	Siedlisko	Woronowo	5,0	Woronowo II.	6,0	1	36,0	—	—	—	—	—	—	—	1	—	32	57	40	17	—	—	„
26. Dajnowa Wielka	Zabrzeź	Zabrzeź	6,0	Horodźki	9,0	1	33,3	—	—	—	—	—	—	—	1	—	30	61	61	—	—	—	„
27. Dajnówka Mała	„	„	5,0	„	8,0	1	33,0	—	—	—	—	—	—	—	1	1	32	49	35	14	—	—	„
28. Daniłki	Wiszniew	Wiszniew k. Bohdan.	4,5	Bohdanów	1,5	1	24,8	—	—	—	—	—	—	—	1	—	32	70	70	—	—	—	„
29. Deresze	Lipniszki	Lipniszki	4,0	Gawja	8,0	1	34,2	—	—	—	—	—	—	—	1	—	32	38	38	—	—	—	„
30. Derewna	Derewna	Derewno	0,8	Stołpce	30,0	3	86,0	—	—	—	—	—	—	—	3	1	92	168	133	25	—	10	„
31. Dewergi	Bakszty	Bakszty	9,0	Juraciszki	18,0	1	52,0	—	—	—	—	—	—	—	1	—	32	35	34	1	—	—	„
32. Dobowicze	Juraciszki	Wiszniew k. Bohdan.	10,0	Wojgiany	8,0	1	80,0	—	—	—	—	—	—	—	1	—	35	58	28	30	—	—	„
33. Doubienie	Wołożyn	Wołożyn	8,0	Horodźki	26,0	1	63,0	—	—	—	—	—	—	—	1	—	30	70	42	28	—	—	„
34. Dowgierdziszki	Juraciszki	Juraciszki	5,0	Juraciszki	5,0	1	37,5	—	—	—	—	—	—	—	1	1	34	53	41	—	12	—	„
35. Downary	Bakszty	Bakszty	6,0	„	16,0	1	46,3	—	—	—	—	—	—	—	1	—	32	73	60	6	7	—	„
36. Dubina Bojarska	Zabrzeź	Zabrzeź	9,0	Horodźki	12,0	1	70,6	—	—	—	—	—	—	—	1	1	32	60	60	—	—	—	„
37. Dubina Juryzdycka	„	„	6,0	„	9,0	1	42,0	—	—	—	—	—	—	—	1	—	30	59	59	—	—	—	„
38. Dunaj	Iwje	Iwje k. Lidy	5,0	Gawja	4,0	1	90,0	—	—	—	—	—	—	—	1	—	30	46	45	1	—	—	„
39. Dziamonty	„	„	8,0	„	7,0	1	36,0	—	—	—	—	—	—	—	1	—	32	51	27	24	—	—	„
40. Dzieraźno	Derewna	Derewno	3,0	Stołpce	33,0	1	41,0	—	—	—	—	—	—	—	1	—	34	78	58	14	3	3	„
41. Egirdy	Juraciszki	Juraciszki	10,0	Juraciszki	10,0	1	30,0	—	—	—	—	—	—	—	1	—	32	64	32	9	5	18	„
42. Filipinięta	Zabrzeź	Zabrzeź	3,5	Horodźki	5,0	1	26,5	—	—	—	—	—	—	—	1	2	36	62	38	24	—	—	„
43. Gawja	Lipniszki	Lipniszki	4,0	Gawja	0,0	1	36,0	—	—	—	—	—	—	—	1	—	32	49	20	19	10	—	„
44. Gieranony	Siedlisko	Geraniony	0,0	„	16,0	1	32,4	—	—	—	—	—	—	2,9	1	1	32	68	28	36	2	2	„

SZKOŁA siedziba, wzgl. nazwa	GMINA w miastach ulica i Nr. domu	URZĄD POCZTOWY: Nazwa	URZĄD POCZTOWY: Odległość w km.	STACJA KOLEJOWA: Nazwa	STACJA KOLEJOWA: Odległość w km.	IZBY LEKCYJNE: Ogółem: liczba	IZBY LEKCYJNE: Ogółem: pow. w m.²	IZBY LEKCYJNE: W budynkach własnych: liczba	IZBY LEKCYJNE: W budynkach własnych: pow. w m.²	INNE IZBY SZKOLNE	MIESZKANIA NAUCZYCIELI W BUDYNKACH WŁASNYCH: Mieszkań	MIESZKANIA NAUCZYCIELI W BUDYNKACH WŁASNYCH: Izb (w tem kuchen)	GRUNTY SZKOLNE W HEKT.: W użyciu: szkoły	GRUNTY SZKOLNE W HEKT.: W użyciu: nauczycieli	NAUCZYCIELE: W charakterze: etatowych	NAUCZYCIELE: W charakterze: nieetatowych	GODZIN LEKCYJ TYGODNIOWO	DZIECI ZAPISANE DO SZKOŁY: Ogółem	DZIECI ZAPISANE DO SZKOŁY: Uczęszczające z odległości: —1 km.	1—2 km.	2—3 km.	ponad 3 km.	JĘZYK NAUCZANIA
45. Girowicze	Subotniki	Sobotniki	7,0	Juraciszki	12,0	1	36,5	—	—	—	—	—	—	—	1	1	32	47	45	2	—	—	p.
46. Gudzienięta	Ługomowicze	Ługomowicze	13,0	„	14,0	1	72,0	—	—	—	—	—	—	—	1	—	30	41	41	—	—	—	„
47. Gudziszki	Bakszty	Bakszty	3,5	„	17,0	1	50,4	—	—	—	—	—	—	—	1	—	32	70	28	40	2	—	„
48. Helenów	Iwje	Iwje k. Lidy	7,0	Gawja	16,0	1	35,7	—	—	—	—	—	—	—	1	—	32	47	47	—	—	—	„
49. Horodeczno	Zabrzeź	Horodźki	1,0	Horodźki	1,0	1	44,6	—	—	—	—	—	—	—	1	1	32	56	39	15	—	2	„
50. Horodziłów	Połoczany	Połoczany dworzec	6,0	Połoczany	6,0	2	103,8	2	103,8	2	2	4 (1)	—	0,2	2	1	62	178	40	103	35	—	„
51. Horodźki	Zabrzeź	Horodźki	1,0	Horodźki	1,0	1	66,0	1	66,0	—	1	3 (1)	—	0,1	1	2	36	63	49	7	7	—	„
52. Hruszeńce	Traby	Traby	6,0	Juraciszki	4,0	1	30,0	—	—	—	—	—	—	—	1	2	34	78	44	34	—	—	„
53. Huta	Subotniki	Sobotniki	6,0	„	17,0	1	20,0	—	—	—	—	—	—	—	1	—	32	111	91	—	20	—	„
54. Iwje	Iwje	Iwje k. Lidy	0,0	Gawja	10,0	5	174,8	2	60,0	2	1	2 (1)	—	0,1	5	1	145	270	163	20	44	43	„
55. Jachimowszczyzna	Połoczany	Połoczany dworzec	2,5	Połoczany	2,5	1	39,7	—	—	—	—	—	—	—	1	1	33	76	18	58	—	—	„
56. Jachimowszczyzna	Traby	Traby	8,0	Bohdanów	5,0	1	32,5	—	—	—	—	—	—	4,4	1	—	33	50	25	15	10	—	„
57. Jackowo Młynowe	Wołożyn	Wołożyn	10,0	Horodźki	27,0	1	49,0	—	—	—	—	—	—	—	1	1	32	55	31	15	9	—	„
58. Jackowo Piaskowe	„	„	10,0	„	27,0	1	27,1	—	—	—	—	—	—	—	1	1	34	44	41	3	—	—	„
59. [Jankowicze]	[Naliboki]	[Naliboki]	[5,0]	[Stołpce]	[53,0]	[1]	[42,0]	—	—	—	—	—	—	—	—	—	—	[84]	[84]	—	—	—	[p.]
60. Jaśkiewicze	Ługomowicze	Ługomowicze	10,0	Juraciszki	18,0	1	24,0	—	—	—	—	—	—	—	1	—	32	56	56	—	—	—	p.
61. Juraciszki	Juraciszki	Juraciszki	5,0	„	5,0	1	37,8	—	—	—	—	—	—	0,3	1	1	34	88	34	22	18	14	„
62. Kamieńczany	Lipniszki	Lipniszki	4,5	Gawja	7,0	1	56,0	—	—	—	—	—	—	—	1	—	30	50	48	2	—	—	„
63. Kapuścin	Wołożyn	Wołożyn	3,0	Horodźki	20,0	1	24,0	—	—	—	—	—	—	—	1	1	32	62	62	—	—	—	„
64. Karpowicze	Iwje	Iwje k. Lidy	7,0	Gawja	3,0	1	48,0	—	—	—	—	—	—	—	1	—	32	48	48	—	—	—	„
65. Kibucie	Wołożyn	Wołożyn	6,0	Horodźki	18,0	1	20,0	—	—	—	—	—	—	—	1	1	33	75	60	15	—	—	„
66. Kleciszcze	Naliboki	Naliboki	12,0	Lubcza	24,0	1	30,0	—	—	—	—	—	—	—	1	—	54	31	31	—	—	—	„
67. Kobylczyce	Zabrzeź	Zabrzeź	4,5	Horodźki	4,5	1	30,2	—	—	—	—	—	—	—	1	2	34	68	26	34	8	—	„
68. Kopacze	Połoczany	Połoczany dworzec	1,0	Połoczany	6,0	1	63,8	1	63,8	—	1	1 (-)	—	—	1	1	32	41	32	9	—	—	„
69. Korkinięta	Juraciszki	Juraciszki	4,0	Juraciszki	4,0	1	24,0	—	—	—	—	—	—	—	1	1	32	66	66	—	—	—	„
70. Koszczeliszcze	Zabrzeź	Horodźki	4,0	Horodźki	4,0	1	30,0	—	—	—	—	—	—	—	1	—	30	56	56	—	—	—	„
71. Koziewicze	Ługomowicze	Ługomowicze	14,0	Gawja	35,0	1	39,4	—	—	—	—	—	—	—	1	—	30	70	49	21	—	—	„
72. Krażyn	Wołożyn	Wołożyn	9,0	Horodźki	9,0	1	30,3	—	—	—	—	—	—	—	1	2	34	52	47	5	—	—	„
73. Kruple	Bakszty	Bakszty	7,0	Juraciszki	23,0	1	29,2	—	—	—	—	—	—	—	1	—	34	47	40	1	6	—	„
74. Kryczniki	Juraciszki	Juraciszki	5,0	„	5,0	1	36,0	—	—	—	—	—	—	—	1	1	34	48	30	17	1	—	„
75. Krzeczoty	Naliboki	Naliboki	6,0	Stołpce	40,0	1	22,0	—	—	—	—	—	—	—	1	—	32	37	37	—	—	—	„
76. Kucenięta	Zabrzeź	Zabrzeź	3,5	Horodźki	6,5	1	27,5	—	—	—	—	—	—	—	1	2	34	49	39	10	—	—	„
77. Kuczuki	Połoczany	Połoczany dworzec	7,0	Połoczany	7,0	1	42,0	—	—	—	—	—	—	—	1	1	30	42	33	9	—	—	„
78. Kudejsze	Subotniki	Sobotniki	7,0	Juraciszki	17,0	1	40,9	—	—	—	—	—	—	—	1	—	32	76	45	27	4	—	„
79. Leśniewicze	Ługomowicze	Ługomowicze	8,0	„	22,0	1	20,0	—	—	—	—	—	—	4,0	1	—	34	49	35	3	11	—	„
80. Lipniszki	Lipniszki	Lipniszki	0,3	Gawja	5,0	2	70,4	—	—	—	—	—	—	—	2	1	62	103	88	10	4	1	„
81. Litwa	Połoczany	Połoczany dworzec	3,0	Połoczany	3,0	2	74,2	—	—	—	—	—	—	—	2	1	64	93	74	14	5	—	„
82. Ławrynki	Siedlisko	Gieraniony	10,0	Gawja	12,0	1	36,0	—	—	—	—	—	—	—	1	—	32	45	13	14	18	—	„
83. Łazduny	Ługomowicze	Ługomowicze	3,0	Juraciszki	18,0	1	36,0	—	—	—	—	—	—	—	1	1	32	81	75	6	—	—	„
84. Łazduny	„	„	12,0	„	12,0	2	63,0	—	—	—	—	—	—	2,2	1	1	34	78	35	27	16	—	„
85. Łosk	Zabrzeź	Horodźki	5,0	Horodźki	5,0	1	24,0	—	—	—	—	—	0,3	0,7	1	—	36	69	69	—	—	—	„
86. Łosokin	Wołożyn	Wołożyn	16,0	Połoczany	28,0	1	42,0	—	—	—	—	—	—	—	1	—	33	51	20	25	6	—	„
87. Łostajańce	Wiszniew	Wiszniew k. Bohdan	10,0	Bohdanów	10,0	1	25,0	—	—	—	—	—	—	—	1	—	30	51	44	7	—	—	„
88. Ługomowicze	Ługomowicze	Ługomowicze	0,0	Gawja	22,0	2	86,8	2	86,8	—	2	3 (1)	—	2,0	2	—	58	101	38	26	34	3	„
89. Łukoszyn	Iwje	Iwje k. Lidy	5,0	„	7,0	1	70,0	—	—	—	—	—	—	—	1	—	32	65	36	16	13	—	„
90. Łużany	Wołożyn	Wołożyn	12,0	Połoczany	10,0	1	34,5	—	—	—	—	—	—	—	1	1	40	71	62	9	—	—	„
91. Łużek	Połoczany	Połoczany dworzec	10,0	„	10,0	1	30,0	—	—	—	—	—	—	—	1	1	36	52	48	—	4	—	„
92. Łyntupka	Subotniki	Sobotniki	4,5	Gawja	14,0	1	27,5	—	—	—	—	—	—	—	1	—	32	80	70	—	10	—	„
93. Maciuki	Traby	Traby	6,5	Juraciszki	15,0	1	33,1	—	—	—	—	—	—	—	1	1	32	53	26	27	—	—	„
94. Makucie	Juraciszki	Juraciszki	3,0	„	3,0	1	31,6	—	—	—	—	—	—	—	1	—	32	74	44	13	17	—	„
95. Marszałki	Wołożyn	Wołożyn	10,0	Połoczany	14,0	1	42,3	—	—	—	—	—	—	—	1	1	36	74	38	36	—	—	„
96. Maśliwkowce	Lipniszki	Lipniszki	7,0	Gawja	5,0	1	36,0	—	—	—	—	—	—	—	1	—	32	47	17	11	19	—	„
97. Mikołajów	Ługomowicze	Ługomowicze	8,0	„	21,0	2	84,0	2	84,0	—	1	3 (1)	—	—	2	1	60	96	43	7	38	8	„
98. Milki	Traby	Traby	6,0	Juraciszki	5,5	1	33,0	—	—	—	—	—	0,6	—	1	2	34	53	26	27	—	—	„
99. Mińcie	Wołożyn	Wołożyn	3,0	Horodźki	18,0	1	56,0	—	—	—	—	—	—	—	1	1	34	57	57	—	—	—	„
100. Nackowicze	Subotniki	Sobotniki	5,5	Gawja	9,0	1	49,0	—	—	—	—	—	—	—	1	—	34	48	13	21	14	—	„
101. Naliboki	Naliboki	Naliboki	1,0	Stołpce	40,0	6	169,0	—	—	1	—	—	—	—	6	—	168	339	231	76	32	—	„

SZKOŁA SIEDZIBA, WZGL. NAZWA	GMINA W MIASTACH ULICA i Nr. DOMU	URZĄD POCZTOWY Nazwa	URZĄD POCZTOWY Odległość w km.	STACJA KOLEJOWA Nazwa	STACJA KOLEJOWA Odległość w km.	IZBY LEKCYJNE Ogółem liczba	IZBY LEKCYJNE Ogółem pow. w m.²	IZBY LEKCYJNE W budynkach własnych liczba	IZBY LEKCYJNE W budynkach własnych pow. w m.²	INNE IZBY SZKOLNE	MIESZKANIA NAUCZYCIELI W BUDYNKACH WŁASNYCH Mieszkań	MIESZKANIA NAUCZYCIELI W BUDYNKACH WŁASNYCH Izb (w tem kuchen)	GRUNTY SZKOLNE W HEKT. W użyciu szkoły	GRUNTY SZKOLNE W HEKT. W użyciu nauczycieli	NAUCZYCIELE W charakterze etatowych	NAUCZYCIELE W charakterze nieetatowych	GODZIN LEKCYJ TYGODNIOWO	DZIECI ZAPISANE DO SZKOŁY Ogółem	DZIECI ZAPISANE DO SZKOŁY Uczęszczające z odległości —1 km.	1—2 km.	2—3 km.	ponad 3 km.	JĘZYK NAUCZANIA
102. Narejsze	Wołożyn	Wołożyn	4,0	Horodźki	14,0	1	180,0	—	—	—	—	—	—	—	1	1	34	78	44	23	11	—	p.
103. Nestorowicze	Naliboki	Naliboki	3,0	Stołpce	37,0	1	37,2	—	—	—	—	—	—	—	1	—	32	61	51	9	—	1	„
104. Niekrasze	Lipniszki	Lipniszki	7,0	Gawja	11,0	1	39,0	—	—	—	—	—	—	—	1	—	32	46	24	22	—	—	„
105. Nierowy	Wiszniew	Wiszniew k. Bohdan	8,0	Bohdanów	12,0	1	30,0	—	—	—	—	—	—	—	1	—	32	122	122	—	—	—	„
106. Niwno	Derewna	Derewno	5,0	Stołpce	35.0	1	49,0	—	—	—	—	—	—	—	1	—	34	64	64	—	—	—	„
107. Nowosiółki	Iwje	Moryno	6,0	Gawja	15,0	1	41,0	1	41,0	—	1	3 (1)	0,1	0,6	1	1	32	52	27	11	9	5	„
108. Nowosiółki	Wiszniew	Wiszniew k. Bohdan	5,0	Bohdanów	6,0	1	42,0	—	—	—	—	—	—	—	1	—	32	64	44	20	—	—	„
109. Olanowo	„	„	10,0	„	7,0	1	30,0	—	—	—	—	—	—	—	1	—	32	45	9	15	21	—	„
110. Opita	Siedlisko	Gieraniony	3,0	Gawja	13,0	1	28,8	—	—	—	—	—	—	—	1	—	32	59	32	24	—	3	„
111. Pacewicze	Bakszty	Bakszty	3,0	Juraciszki	28,0	1	42,0	—	—	—	—	—	—	—	1	1	32	44	35	5	1	3	„
112. Parubiszki	Siedlisko	Hermaniszki	3,0	Woronowo II	6,0	1	25,2	—	—	—	—	—	—	—	1	—	32	40	20	20	—	—	„
113. Pieckuny	Traby	Traby	12,0	Juraciszki	22,0	1	42,3	—	—	—	—	—	—	—	1	1	34	45	40	5	—	—	„
114. Pietryłowicze	Naliboki	Naliboki	14,0	Stołpce	45,0	1	31,3	—	—	—	—	—	—	—	1	—	34	53	44	3	3	3	„
115. Pilnica	„	„	9,0	„	45,0	1	30,0	—	—	—	—	—	1,0	—	1	—	34	79	50	29	—	—	„
116. Piotrowicze	Iwje	Iwje k. Lidy	5,0	Iwje	5,0	1	30,0	—	—	—	—	—	—	—	1	—	32	98	98	—	—	—	„
117. Pohorelszczyzna	Zabrzeź	Zabrzeź	3,0	Horodźki	3,0	1	30,2	—	—	—	—	—	—	—	1	2	34	43	43	—	—	—	„
118. Pojakuń	Traby	Traby	3,0	Juraciszki	7,0	1	35,0	—	—	—	—	—	—	—	1	2	34	94	94	—	—	—	„
119. Połoczany	Połoczany	Połoczany dworzec	0,0	Połoczany	0,0	2	104,0	2	104,0	1	2	5 (2)	—	0,1	2	1	66	80	44	20	16	—	„
120. Potasznia	Bakszty	Bakszty	8,0	Juraciszki	28,0	1	27,5	—	—	—	—	—	—	—	1	—	28	28	25	3	—	—	„
121. Poźniaki	Traby	Traby	3,0	„	12,0	1	36,0	—	—	—	—	—	0,4	—	1	1	32	44	40	4	—	—	„
122. Półdroże	Naliboki	Naliboki	18,0	Stołpce	58,0	1	30,0	—	—	—	—	—	—	—	1	—	34	41	4	—	13	24	„
123. Prudy	„	„	6,0	„	42,0	2	62,5	—	—	—	—	—	—	—	2	—	58	128	122	6	—	—	„
124. Puzele	Połoczany	Połoczany dworzec	3,0	Połoczany	3,0	1	30,0	—	—	—	—	—	—	—	1	1	34	49	38	4	7	—	„
125. Rogalewszczyzna	Wiszniew	Wiszniew k. Bohdan.	5,0	Bohdanów	4,0	1	30,0	—	—	—	—	—	—	—	1	—	32	40	34	6	—	—	„
126. Roubowicze	Lipniszki	Lipniszki	5,0	Gawja	9,0	1	16,0	—	—	—	—	—	—	—	1	—	32	53	53	—	—	—	„
127. Rudnia I.	Naliboki	Naliboki	12,0	Stołpce	54,0	1	41,4	—	—	—	—	—	—	—	1	—	30	90	90	—	—	—	„
128. Rugajce	Derewna	Derewno	10,0	„	20,0	1	20,0	—	—	—	—	—	—	—	1	—	32	63	63	—	—	—	„
129. Rum	Wołożyn	Wołożyn	15,0	Horodźki	32,0	1	50,0	—	—	—	—	—	—	—	1	1	34	69	55	1	2	11	„
130. Rymowicze	Wiszniew	Bohdanów	3,0	Bohdanów	3,0	1	80,0	—	—	—	—	—	—	—	1	—	32	53	53	—	—	—	„
131. Sakowszczyzna	„	Wiszniew k. Bohdan.	10,0	„	15,0	2	101,4	2	101,4	—	2	4 (1)	—	2,0	2	1	58	107	56	51	—	—	„
132. Sienkienięta	Traby	Traby	5,0	Juraciszki	15,5	1	41,0	—	—	—	—	—	—	3,0	1	2	34	66	66	—	—	—	„
133. Sinia Góra	Wiszniew	Wiszniew k. Bohdan.	8,0	Bohdanów	9,0	1	42,0	—	—	—	—	—	—	—	1	—	28	57	48	9	—	—	„
134. Słoboda Siniawska	Derewna	Turzec	7,0	Stołpce	30,0	2	66,0	2	66,0	—	1	3 (1)	0,4	—	2	1	64	96	73	2	21	—	„
135. Słoboda Suporośna	„	Derewno	7,0	„	18,0	2	84,0	—	—	—	—	—	—	—	2	—	58	100	88	11	—	1	„
136. Sontaki	Lipniszki	Lipniszki	8,0	Gawja	7,0	1	30,0	—	—	—	—	—	—	—	1	—	32	41	41	—	—	—	„
137. Sontaki Wielkie	Iwje	Moryno	5,0	„	8,0	1	30,0	—	—	—	—	—	—	—	1	—	34	61	42	19	—	—	„
138. Sowłowo	Połoczany	Połoczany dworzec	12,0	Połoczany	12,0	1	24,8	—	—	—	—	—	—	—	1	1	32	56	25	31	—	—	„
139. Stajki	Wołożyn	Wołożyn	5,0	Horodźki	17,0	1	30,0	—	—	—	—	—	—	—	1	1	34	53	53	—	—	—	„
140. Starczenięta	Iwje	Iwje k. Lidy	6,0	Gawja	15,0	1	30,0	—	—	—	—	—	—	—	1	—	32	76	45	11	20	—	„
141. Starzyna	Derewna	Derewno	10,0	Stołpce	20,0	1	48,0	1	48,0	—	1	2 (1)	0,1	0,1	1	—	32	54	54	—	—	—	„
142. Stoniewicze	Iwje	Iwje k. Lidy	3,0	Gawja	10,0	1	22,0	—	—	—	—	—	—	—	1	—	32	47	27	20	—	—	„
143. Subotniki	Subotniki	Sobotniki	0,6	Juraciszki	14,0	2	96,9	2	96,9	—	1	4 (1)	0,5	—	2	1	58	113	64	43	6	—	„
144. Sugwozdy	Wołożyn	Wołożyn	11,0	Horodźki	28,0	1	36,0	—	—	—	—	—	—	—	1	1	34	57	43	14	—	—	„
145. Szeszki	Siedlisko	Woronowo	10,0	Woronowo II	11,0	1	30,3	—	—	—	—	—	—	—	1	—	32	44	12	14	18	—	„
146. Ściganie	Lipniszki	Lipniszki	3,0	Gawja	7,0	1	38,0	—	—	—	—	—	—	—	1	—	32	43	43	—	—	—	„
147. Terebejna	Naliboki	Naliboki	3,0	Stołpce	43,0	2	61,0	—	—	—	—	—	—	—	2	—	62	150	138	10	2	—	„
148. Tokarzyszki	Juraciszki	Juraciszki	9,0	Juraciszki	9,0	1	25,0	—	—	—	—	—	—	—	1	—	30	57	36	4	17	—	„
149. Traby	Traby	Traby	0,0	„	10,5	2	71,4	2	71,4	—	1	2 (1)	0,2	0,8	3	2	91	195	156	20	19	—	„
150. Trokiele	Siedlisko	Gieraniony	14,0	Bastuny	10,0	1	40,8	—	—	—	—	—	—	—	1	1	32	84	23	23	38	—	„
151. Ułazowicze	Wołożyn	Wołożyn	2,0	Horodźki	18,0	1	42,0	—	—	—	—	—	—	—	1	1	32	49	49	—	—	—	„
152. Urciszki	Iwje	Iwje k. Lidy	6,0	Gawja	9,0	1	21,6	—	—	—	—	—	—	—	1	—	32	59	59	—	—	—	„
153. Uzbłoć II	Zabrzeź	Zabrzeź	3,0	Horodźki	6,5	1	39,3	—	—	—	—	—	—	—	1	2	34	47	47	—	—	—	„
154. Widawszczyzna	Połoczany	Połoczany dworzec	10,0	Połoczany	10,0	1	33,0	—	—	—	—	—	—	—	1	1	34	51	26	10	15	—	„
155. Wielkie Sioło	„	„	6,0	„	6,0	1	39,7	—	—	—	—	—	—	—	1	1	34	49	28	21	—	—	„
156. Wiencuki	Siedlisko	Gieraniony	7,0	Woronowo II	12,0	1	33,0	—	—	—	—	—	—	—	1	—	32	71	35	26	10	—	„
157. Wiercimy	Wiszniew	Wiszniew k. Bohdan.	3,0	Bohdanów	8,0	1	33,6	—	—	—	—	—	—	—	1	1	32	50	39	10	—	1	„
158. Wierganie Stare	Lipniszki	Lipniszki	4,0	Gawja	8,0	1	24,0	—	—	—	—	—	—	—	1	—	32	47	47	—	—	—	„

SZKOŁA siedziba, wzgl. nazwa	GMINA w miastach ulica i Nr. domu	URZĄD POCZTOWY Nazwa	URZĄD POCZTOWY Odległość w km.	STACJA KOLEJOWA Nazwa	STACJA KOLEJOWA Odległość w km.	IZBY LEKCYJNE Ogółem liczba	IZBY LEKCYJNE Ogółem pow. w m.²	IZBY LEKCYJNE W budynkach własnych liczba	IZBY LEKCYJNE W budynkach własnych pow. w m.²	INNE IZBY SZKOLNE	MIESZKANIA NAUCZYCIELI W BUDYNKACH WŁASNYCH Mieszkań	MIESZKANIA NAUCZYCIELI W BUDYNKACH WŁASNYCH Izb (w tem kuchen)	GRUNTY SZKOLNE W HEKT. W użyciu szkoły	GRUNTY SZKOLNE W HEKT. W użyciu nauczycieli	NAUCZYCIELE W charakterze etatowych	NAUCZYCIELE W charakterze nieetatowych	GODZIN LEKCYJ TYGODNIOWO	DZIECI ZAPISANE DO SZKOŁY Ogółem	DZIECI ZAPISANE DO SZKOŁY Uczęszczające z odległości —1 km.	1—2 km.	2—3 km.	ponad 3 km.	JĘZYK NAUCZANIA
159. Wiguszki	Subotniki	Sobotniki	8,0	Gawja	8,0	1	45,5	—	—	—	—	—	—	—	1	—	32	64	51	13	—	—	p.
160. Wikszniany	Juraciszki	Juraciszki	12,0	Juraciszki	12,0	1	31,7	—	—	—	—	—	—	1,1	1	—	32	54	52	2	—	—	„
161. Wiszniew	Wiszniew	Wiszniew k. Bohdan.	0,1	Bohdanów	4,0	5	169,1	3	110,3	3	—	—	—	—	5	2	144	203	127	52	24	—	„
162. Wojsztowicze	„	„ „ „	4,0	„	1,5	1	38,1	—	—	—	—	—	—	—	1	—	32	41	41	—	—	—	„
163. Zabieławce	Juraciszki	Juraciszki	15,0	Juraciszki	15,0	1	31,7	—	—	—	—	—	—	—	1	2	32	63	30	14	19	—	„
164. Zabłoć	Lipniszki	Lipniszki	8,0	Gawja	12,0	1	42,0	—	—	—	—	—	—	—	1	—	41	49	32	9	8	—	„
165. Zaborze	Naliboki	Naliboki	16,5	Stołpce	50,0	1	28,0	—	—	—	—	—	—	—	1	—	32	41	30	2	9	—	„
166. Zabrodzie	Derewna	Derewno	3,0	„	30,0	1	42,0	—	—	—	—	—	—	—	1	—	34	58	58	—	—	—	„
167. Zabrzeź	Bakszty	Bakszty	4,0	Juraciszki	30,0	1	39,0	—	—	—	—	—	—	—	1	1	34	118	115	3	—	—	„
168. Zabrzeź	Zabrzeź	Zabrzeź	0,0	Horodźki	3,5	2	97,4	1	62,3	—	1	2 (-)	0,1	—	3	2	66	96	47	49	—	—	„
169. Zacharzewo	Wołożyn	Wołożyn	8,0	„	25,0	1	42,0	—	—	—	—	—	—	—	1	1	34	50	50	—	—	—	„
170. Zalesie	Subotniki	Sobotniki	4,5	Juraciszki	7,0	1	33,9	—	—	—	—	—	—	—	1	—	34	50	40	8	2	—	„
171. Zamianka	Naliboki	Naliboki	13,0	Stołpce	45,0	2	90,1	1	60,1	—	1	3 (1)	—	—	1	—	32	77	42	21	5	9	„
172. Zaprudzie Małe	Zabrzeź	Horodźki	3,0	Horodźki	3,0	1	24,8	—	—	—	—	—	—	—	1	1	32	48	43	5	—	—	„
173. Zaprudzie Wielkie	„	„	3,0	„	3,0	1	19,6	—	—	—	—	—	—	—	1	—	30	35	35	—	—	—	„
174. Zapurwie	Wiszniew	Wiszniew k. Bohdan.	5,0	Bohdanów	6,0	1	24,0	—	—	—	—	—	—	—	1	—	30	48	48	—	—	—	„
175. Zubkowicze	Iwje	Iwje k. Lidy	5,0	Gawja	14,0	1	27,9	—	—	—	—	—	—	—	1	—	32	45	32	—	13	—	„
176. Żomojdź	Zabrzeź	Zabrzeź	6,0	Horodźki	9,0	1	32,5	—	—	—	—	—	—	—	1	2	36	57	54	1	2	—	„
177. Żurawce	Wołożyn	Wołożyn	9,0	„	22,0	1	36,0	—	—	—	—	—	—	—	1	—	30	89	89	—	—	—	„

IX. WOJ. POLESKIE

IX. WOJ. POLESKIE — PUBLICZNE SZKOŁY POWSZECHNE — 1. POW. BRZEŚĆ n. BUGIEM

SZKOŁA siedziba, wzgl. nazwa	GMINA w miastach ulica i Nr. domu	URZĄD POCZTOWY: Nazwa	URZĄD POCZTOWY: Odległość w km.	STACJA KOLEJOWA: Nazwa	STACJA KOLEJOWA: Odległość w km.	IZBY LEKCYJNE: Ogółem liczba	IZBY LEKCYJNE: Ogółem pow. w m²	IZBY LEKCYJNE: W budynkach własnych liczba	IZBY LEKCYJNE: W budynkach własnych pow. w m²	INNE IZBY SZKOLNE	MIESZKANIA NAUCZYCIELI W BUDYNKACH WŁASNYCH: Mieszkań	MIESZKANIA NAUCZYCIELI W BUDYNKACH WŁASNYCH: Izb (w tem kuchen)	GRUNTY SZKOLNE W HEKT.: W użyciu szkoły	GRUNTY SZKOLNE W HEKT.: W użyciu nauczycieli	NAUCZYCIELE: W charakterze etatowych	NAUCZYCIELE: W charakterze nieetatowych	GODZIN LEKCYJ TYGODNIOWO	DZIECI ZAPISANE DO SZKOŁY: Ogółem	DZIECI ZAPISANE DO SZKOŁY: Uczęszczające z odległości —1 km.	1—2 km.	2—3 km.	ponad 3 km.	JĘZYK NAUCZANIA
1. Powiat Brześć n. Bugiem																								
MIASTO:																								
Brześć n. Bugiem:																								
1. powszechna kolejowa	ul. Długa 10	Brześć n. Bugiem	0,0	Brześć Centralny	0,0	4	107,4	—	—	—	—	—	—	—	7	1	199	305	200	100	5	—	p.
2. „ „ im. Kościuszki	„ Krzywa 88	„ „ „	1,5	„ „ „	1,0	10	443,8	10	443,8	8	1	4 (1)	—	—	9	—	234	372	50	170	139	13	„
3. „ „ męska	„ „ „	„ „ „	1,5	„ „ „	1,0	10	420,0	10	420,0	5	1	4 (1)	—	—	13	1	350	525	365	70	46	44	„
4. „ „ żeńska	„ Zygmuntow. 58.	„ „ „	0,5	„ „ „	1,0	6	232,6	—	—	2	—	—	—	—	7	1	218	258	200	30	28	—	„
5. „		„ „ „	2,0	Brześć II	0,3	6	248,5	—	—	—	—	—	—	—	10	—	248	462	462	—	—	—	„
6. „ „ wyznaniowa	„ Białostocka 45	„ „ „	0,0	Brześć Centralny	0,0	5	133,7	—	—	1	—	—	—	—	8	1	238	466	248	196	22	—	„
7. „	Twierdza 15	„ „ „	0,0	„ „ „	2,0	1	45,1	—	—	—	—	—	—	—	1	—	32	53	50	3	—	—	„
8. „	ul. Żytomierska 12	„ „ „	0,0	„ „ „	0,0	2	52,3	2	52,3	—	1	2 (1)	—	—	1	2	34	57	43	10	—	4	„
Kamieniec Litewski:																								
9. powszechna	„ Szkolna 16	Kamieniec Litewski	0,3	Żabinka	27,0	4	146,2	4	146,2	1	1	3 (1)	—	1,8	4	2	127	227	188	33	6	—	„
Wysokie Litewskie:																								
10. powszechna	„ Cerkiewna 11	Wysokie Litewskie	0,5	Wysokie Litewskie	3,0	4	135,9	4	135,9	1	1	4 (1)	—	0,2	7	2	206	250	208	24	6	12	„
WIEŚ:																								
1. Bildejki	Turna	Czernawczyce	9,0	Brześć Centr.	23,0	1	34,1	1	34,1	—	1	3 (1)	0,3	—	1	—	30	47	35	12	—	—	„
2. Bogdziuki	Życin	Kamieniec Litewski	8,0	Żabinka	17,0	1	26,1	—	—	1	—	—	—	—	1	—	33	31	31	—	—	—	„
3. Chlewiszcze	Połowce	Wysokie Litewskie	12,0	Czeremcha	3,0	1	33,0	—	—	1	—	—	—	—	1	1	32	54	50	2	2	—	„
4. Chmielewo	Turna	Czernawczyce	9,0	Żabinka	8,0	1	64,7	1	64,7	1	1	3 (1)	0,3	0,3	2	1	54	93	62	28	3	—	„
5. Czarnawczyce	„	„	0,0	Brześć Centr.	17,0	6	234,9	6	234,9	1	3	7 (3)	—	—	5	3	154	185	125	—	58	2	„
6. Czerniany	Wielkoryta	Małoryta	25,0	Małoryto	25,0	1	65,9	1	65,9	—	1	4 (1)	1,0	0,1	1	1	30	62	59	2	1	—	„
7. Czersk	Domaczów	Domaczów	6,0	Domaczewo	6,0	1	21,0	—	—	—	—	—	—	—	1	1	36	50	44	—	6	—	„
8. Demiańczyce	Turna	Czernawczyce	10,0	Łyszczyce	10,0	1	10,0	—	—	—	—	—	—	—	1	—	36	43	31	12	—	—	„
9. Domaczów	Domaczów	Domaczów	0,5	Domaczewo	7,0	3	77,0	1	40,0	1	1	3 (1)	—	—	4	—	103	177	40	120	17	—	„
10. Domaczów	„	„	0,5	„	6,0	4	120,0	—	—	—	—	—	—	—	4	1	112	188	188	—	—	—	„
11. Dubica	„	„	7,0	Dubica	2,0	1	30,8	—	—	—	—	—	—	—	1	—	28	39	37	2	—	—	„
12. Gierszony	Kamienica Żyrow.	Brześć n. Bugiem	7,0	Brześć Centr.	7,0	1	54,8	1	54,8	—	1	3 (1)	3,3	—	2	—	30	30	18	12	—	—	„
13. Grabowce	Życin	Kamieniec Litewski	14,0	Żabinka	11,0	1	18,4	—	—	—	—	—	0,3	—	1	1	36	63	43	20	—	—	„
14. Hola	Połowce	Wysokie Litewskie	10,0	Wysokie Litewskie	6,0	2	180,6	2	180,6	1	2	6 (2)	1,0	—	2	1	74	116	81	23	12	—	„
15. Holendry	Przyborowo	Domaczów	22,0	Włodawa	3,0	1	20,6	—	—	—	—	—	—	—	1	—	30	24	24	—	—	—	„
16. Horyce	Domaczów	„	2,0	Dubica	9,0	2	83,8	1	83,8	2	1	3 (1)	—	—	2	1	57	84	30	51	3	—	„
17. Hryniacze	Wołczyn	Wołczyn	2,0	Łyszczyce	12,0	2	97,0	—	—	—	—	—	—	—	2	—	63	115	66	43	—	6	„
18. Iwachnowicze	Turna	Czernawczyce	8,0	Żabinka	13,0	1	23,1	—	—	1	—	—	—	—	1	—	42	28	28	—	—	—	„
19. Jodłówka	Wierzchowice	Kleszczele	12,0	Czeremcha	12,0	1	18,4	—	—	1	—	—	—	—	1	—	30	55	24	12	19	—	„
20. Kaleszkowicze	„	Wierzchowice k. B. n. B.	4,0	Wysokie Litewskie	16,0	1	64,0	1	64,0	1	1	4 (1)	—	0,6	1	1	38	96	63	32	—	1	„
21. Kamienica Biskupska	Kamienica Żyrow.	Brześć n. Bugiem	14,0	Kamienna k. Brześcia	0,5	1	15,8	1	15,8	—	1	3 (1)	0,3	—	1	—	36	68	58	10	—	—	„
22. Kamienica Żyrowicka	„	„	8,0	Brześć Centr.	10,0	1	114,8	1	114,8	—	1	3 (1)	—	1,7	1	1	32	58	39	19	—	—	„
23. Karcz	Małoryta	Małoryta	4,0	Małoryto	5,0	1	34,2	—	—	1	—	—	—	—	1	1	32	91	50	25	16	—	„

SZKOŁA siedziba, wzgl. nazwa	GMINA w miastach ulica i Nr. domu	URZĄD POCZTOWY Nazwa	URZĄD POCZTOWY Odległość w km.	STACJA KOLEJOWA Nazwa	STACJA KOLEJOWA Odległość w km.	IZBY LEKCYJNE Ogółem liczba	IZBY LEKCYJNE Ogółem pow. w m.²	IZBY LEKCYJNE W budynkach własnych liczba	IZBY LEKCYJNE W budynkach własnych pow. w m.²	INNE IZBY SZKOLNE	MIESZKANIA NAUCZYCIELI W BUDYNKACH WŁASNYCH Mieszkań	MIESZKANIA NAUCZYCIELI W BUDYNKACH WŁASNYCH Izb (w tem kuchen)	GRUNTY SZKOLNE W HEKT. W użyciu szkoły	GRUNTY SZKOLNE W HEKT. W użyciu nauczycieli	NAUCZYCIELE W charakterze etatowych	NAUCZYCIELE W charakterze nieetatowych	GODZIN LEKCYJ TYGODNIOWO	DZIECI ZAPISANE DO SZKOŁY Ogółem	DZIECI ZAPISANE DO SZKOŁY Uczęszczające z odległości —1 km.	1—2 km.	2—3 km.	ponad 3 km.	JĘZYK NAUCZANIA
24. Klejniki	Motykały	Brześć n. Bugiem	7,0	Brześć Centr.	6,0	1	35,0	—	—	—	—	—	—	—	1	—	42	79	58	2	18	1	p.
25. Klukowicze	Połowce	Wysokie Litewskie	7,0	Wysokie Litewskie	6,0	3	88,8	—	—	2	—	—	—	—	1	1	32	164	111	52	1	—	„
26. Kobełka	Domaczów	Domaczów	3,0	Dubica	6,0	1	14,0	—	—	—	—	—	—	—	1	1	36	40	38	—	2	—	„
27. Komarówka	Przyborów	„	17,0	Włodawa	2,5	1	23,2	—	—	—	—	—	—	—	1	1	36	45	40	4	1	—	„
28. Kruhel	Ratajczyce	Wysokie Litewskie	21,0	Łyszczyce	26,0	1	42,0	—	—	1	—	—	—	0,6	1	—	30	60	33	—	19	8	„
29. Kurnica Wielka	Kosicze	Czernawczyce	4,0	Brześć Centr.	14,0	1	72,0	1	72,0	—	1	3 (1)	—	0,6	1	1	34	90	57	4	7	22	„
30. Kustyn	Łyszczyce	Łyszczyce	1,5	Łyszczyce	1,5	2	42,0	—	—	1	—	—	—	—	2	2	62	79	40	9	30	—	„
31. Lachowce	Małoryta	Małoryta	10,0	Małoryto	10,0	2	68,0	2	68,0	—	1	3 (1)	0,6	—	2	1	58	98	98	—	—	—	„
32. Leszna	Turna	Czernawczyce	9,0	Brześć Centr.	26,0	1	17,5	—	—	1	—	—	—	—	1	1	36	37	37	—	—	—	„
33. Lipinki	Domaczów	Domaczów	7,0	Domaczewo	2,0	1	26,1	—	—	—	—	—	—	—	1	1	30	56	28	28	—	—	„
34. Litwiny	Radwanicze	Brześć n. Bugiem	13,0	Brześć Centr.	13,0	1	47,5	1	47,5	—	1	3 (1)	—	—	1	—	30	59	32	—	27	—	„
35. Łunno	Połowce	Wysokie Litewskie	4,0	Wysokie Litewskie	3,0	1	20,4	—	—	1	—	—	—	—	1	—	35	58	26	27	5	—	„
36. Małoryta	Małoryta	Małoryta	0,5	Małoryto	0,2	2	107,1	2	107,1	2	2	6 (2)	0,3	—	3	2	82	142	132	8	—	2	„
37. Mikołajewo	Kamieniec Litewski	Kamieniec Litewski	4,0	Żabinka	29,0	1	66,4	1	66,4	—	1	3 (1)	—	—	1	1	36	67	30	18	19	—	„
38. Motykały Wielkie	Motykały	Brześć n. Bugiem	14,0	Łyszczyce	8,0	1	70,0	1	70,0	—	1	3 (1)	—	1,0	1	2	34	79	71	—	8	—	„
39. Mrozowicze	Łyszczyce	Łyszczyce	5,0	„	5,0	1	56,0	1	56,0	—	1	4 (1)	—	—	1	1	36	69	54	15	—	—	„
40. Nejbrów	Domaczów	Domaczów	2,0	Domaczewo	7,0	1	55,3	1	55,3	—	1	3 (1)	0,3	—	1	1	31	40	31	3	6	—	„
41. Nejbrów	„	„	3,0	„	2,0	1	18,8	—	—	—	—	—	—	—	1	—	30	46	46	—	—	—	„
42. Nejbrów	„	„	2,0	„	6,0	1	26,0	—	—	1	—	—	—	—	1	—	30	38	6	32	—	—	„
43. Nejdorf (Niż)	„	„	3,0	Dubica	10,0	1	15,8	—	—	—	—	—	—	—	1	—	30	46	46	—	—	—	„
44. Niechołsty	Motykały	Brześć n. Bugiem	16,0	Łyszczyce	7,0	1	30,0	—	—	—	—	—	1,5	1,3	1	1	32	75	75	—	—	—	„
45. Ogrodniki	Wojska	Kamieniec Litewski	12,0	Wysokie Litewskie	25,0	1	58,7	1	58,7	—	1	2 (-)	0,2	—	1	1	34	70	27	43	—	—	„
46. Oleszkiewicze	Ratajczyce	Wysokie Litewskie	25,0	Łyszczyce	15,0	1	56,0	1	56,0	1	1	1 (-)	0,5	—	1	1	34	44	20	22	2	—	„
47. Oleszkiewicze	Turna	Czernawczyce	5,0	Brześć Centr.	22,0	1	46,0	1	46,0	—	1	2 (1)	0,1	—	1	—	19	30	30	—	—	—	„
48. Ołtusz	Ołtusz	Małoryta	15,0	Małoryto	16,0	1	48,0	1	48,0	—	—	—	—	0,3	1	1	32	52	43	9	—	—	„
49. Omelaniec	Wierzchowice	Wierzchowice k. B n.B.	7,0	Czeremcha	14,0	1	32,0	1	32,0	—	1	4 (1)	—	0,9	1	1	30	80	63	—	17	—	„
50. Omelinka	Turna	Czernawczyce	3,0	Brześć Centr.	18,0	1	42,3	1	42,3	—	1	3 (1)	—	—	1	—	30	43	43	—	—	—	„
51. Orchów	Przyborowo	Domaczów	22,0	Włodawa	3,0	1	72,0	—	—	—	—	—	—	—	1	1	32	52	52	—	—	—	„
52. Orlanka	Miedna	„	25,0	Zakrucin	12,0	1	30,0	—	—	—	—	—	—	—	1	—	28	43	43	—	—	—	„
53. Ostromeczew	Łyszczyce	Łyszczyce	6,0	Łyszczyce	6,0	2	88,1	2	88,1	—	2	11 (3)	—	0,6	2	2	62	126	42	29	—	55	„
54. Otoki	Miedna	Domaczów	8,0	Dubica	0,5	1	80,0	1	80,0	—	1	2 (-)	—	4,4	1	2	34	51	50	—	1	—	„
55. Piliszcze	Życin	Kamieniec Litewski	11,0	Żabinka	16,0	3	92,4	1	53,3	—	1	3 (1)	—	—	3	1	87	122	110	—	12	—	„
56. Podbiała	Dmitrowicze	„	10,0	„	35,0	1	69,8	1	69,8	—	1	4 (1)	—	—	1	1	36	50	41	5	—	4	„
57. Podlesie	Turna	Czernawczyce	12,0	„	16,0	1	65,7	1	65,7	—	1	3 (1)	0,1	—	1	1	38	42	42	—	—	—	„
58. Ponikwy	Wołczyn	Wołczyn	5,0	Łyszczyce	17,0	1	59,7	1	59,7	—	1	3 (1)	—	0,3	1	1	24	44	44	—	—	—	„
59. Pożeżyn	Wielkoryta	Małoryta	25,0	Zakrucin	4,0	1	63,2	1	63,2	—	1	4 (1)	—	1,1	1	1	32	79	79	—	—	—	„
60. Przyborowo	Przyborowo	Domaczów	12,0	Przyborowo	2,0	1	68,0	1	68,0	—	1	3 (1)	—	—	1	1	36	80	75	—	5	—	„
61. Przyłuki	Miedna	„	28,0	Stradecz	7,0	2	88,2	2	88,2	—	1	3 (1)	—	—	2	—	62	76	70	4	2	—	„
62. Puhaczewo	Kamienica Żyrow.	Brześć n. Bugiem	4,0	Brześć II.	2,5	1	68,0	1	68,0	—	1	3 (1)	—	0,3	2	2	62	123	99	19	2	3	„
63. Radwanicze Kościelne	Radwanicze	„	25,0	Zakrucin	12,0	2	120,0	2	120,0	1	2	6 (2)	—	0,3	2	1	62	120	49	27	43	1	„
64. Radzież	Ołtusz	Małoryta	24,0	Małoryto	24,0	1	62,3	1	62,3	—	1	4 (1)	—	—	1	1	37	66	38	22	6	—	„
65. Rasna	Wysokie Litewskie	Wysokie Litewskie	4,0	Wysokie Litewskie	2,0	1	50,4	1	50,4	—	1	4 (1)	—	0,2	1	1	32	88	48	11	25	4	„
66. Ratajczyce	Ratajczyce	„	18,0	Łyszczyce	16,0	1	49,0	1	49,0	—	1	3 (1)	0,3	—	1	1	36	64	41	—	23	—	„
67. Rzeczyca	Kosicze	Brześć n. Bugiem	3,0	Brześć Centr.	2,5	1	65,3	1	65,3	—	1	3 (1)	0,1	—	1	2	36	83	50	33	—	—	„
68. Semiechocze	Połowce	Wysokie Litewskie	14,0	Wysokie Litewskie	12,0	1	49,0	1	49,0	—	1	3 (1)	—	0,2	1	1	32	58	26	14	18	—	„
69. Sieheniowszczyzna	Łyszczyce	Łyszczyce	4,0	Łyszczyce	4,0	1	20,5	—	—	—	—	—	—	—	1	1	34	45	—	45	—	—	„
70. Skoki	Motykały	Brześć n. Bugiem	9,0	Brześć Centr.	8,0	2	77,8	1	52,8	—	1	3 (1)	0,1	0,1	2	—	60	141	105	12	22	2	„
71. Stawy	Wołczyn	Wołczyn	6,0	Łyszczyce	12,0	1	76,0	1	76,0	—	1	3 (1)	3,3	—	1	2	40	90	63	10	9	8	„
72. Stradecz	Miedna	Kodeń	3,0	Stradecz	1,0	2	128,0	2	128,0	—	2	6 (2)	—	—	2	1	62	146	92	29	25	—	„
73. Sycze	Łyszczyce	Łyszczyce	5,0	Łyszczyce	5,0	1	54,4	1	54,4	—	1	1 (-)	—	—	1	—	36	58	53	5	—	—	„
74. Szczerbowo	Kamieniec Litewski	Kamieniec Litewski	7,0	Żabinka	18,0	1	44,0	1	44,0	—	1	3 (1)	0,3	0,3	1	2	52	101	51	29	8	13	„
75. Szczytniki Małe	Łyszczyce	Łyszczyce	2,0	Łyszczyce	2,0	1	24,0	—	—	—	—	—	—	—	1	2	40	34	33	1	—	—	„
76. Szczytniki Wielkie	„	„	1,5	„	1,5	1	16,5	—	—	—	—	—	—	—	1	1	38	34	32	2	—	—	„
77. Szyszowa	Dmitrowicze	Kamieniec Litewski	12,0	Żabinka	40,0	1	54,1	1	54,1	—	1	2 (-)	0,1	0,2	1	1	37	64	41	—	21	2	„
78. Świtycze	Wysokie Litewskie	Wysokie Litewskie	5,0	Wysokie Litewskie	8,0	1	17,5	—	—	1	—	—	—	—	1	—	32	62	45	7	10	—	„
79. Terebuń	Motykały	Brześć n. Bugiem	15,0	Brześć Centr.	15,0	1	25,0	1	25,0	1	1	2 (1)	—	1,0	1	1	39	68	53	15	—	—	„
80. Terpiłowicze	Turna	Czernawczyce	3,0	„	20,0	1	12,0	—	—	—	—	—	—	—	1	—	30	16	16	—	—	—	„

SZKOŁA SIEDZIBA, WZGL. NAZWA	GMINA W MIASTACH ULICA i Nr. DOMU	URZĄD POCZTOWY Nazwa	URZĄD POCZTOWY Odległość w km.	STACJA KOLEJOWA Nazwa	STACJA KOLEJOWA Odległość w km.	IZBY LEKCYJNE Ogółem liczba	IZBY LEKCYJNE Ogółem pow. w m.²	IZBY LEKCYJNE W budynkach własnych liczba	IZBY LEKCYJNE W budynkach własnych pow. w m.²	INNE IZBY SZKOLNE	MIESZKANIA NAUCZYCIELI W BUDYNKACH WŁASNYCH Mieszkań	MIESZKANIA NAUCZYCIELI W BUDYNKACH WŁASNYCH Izb (w tem kuchen)	GRUNTY SZKOLNE W HEKT. W użyciu szkoły	GRUNTY SZKOLNE W HEKT. W użyciu nauczycieli	NAUCZYCIELE W charakterze etatowych	NAUCZYCIELE W charakterze nieetatowych	GODZIN LEKCYJ TYGODNIOWO	DZIECI ZAPISANE DO SZKOŁY Ogółem	DZIECI ZAPISANE DO SZKOŁY Uczęszczające z odległości —1 km.	1—2 km.	2—3 km.	ponad 3 km.	JĘZYK NAUCZANIA
81. Tokary	Wysokie Litewskie	Wysokie Litewskie	9,5	Wysokie Litewskie	13,0	1	46,8	—	—	—	—	—	—	3,0	1	1	32	75	65	9	1	—	p.
82 Tomaszówka	Przyborowo	Domaczów	19,0	Włodawa	0,0	2	37,7	—	—	—	—	—	—	—	2	—	60	89	76	10	—	3	„
83. Turna	Turna	Czernawczyce	5,0	Brześć Centr.	22,0	2	83,5	2	83,5	—	1	4 (1)	—	—	2	—	60	110	57	53	—	—	„
84. Uhlany	Kamieniec Litewski	Kamieniec Litewski	6,0	Żabinka	30,0	1	56,0	1	56,0	—	1	4 (1)	0,1	0,3	1	1	36	44	36	3	5	—	„
85. Widomla	Turna	Czernawczyce	11,0	Brześć Centr.	26,0	1	37,5	1	37,5	—	1	3 (1)	—	—	1	—	30	54	39	13	—	2	„
86. [Wielka]	[Kamieniec Litew.]	[Kamieniec Litewski]	[9,0]	[Żabinka]	[25,0]	[1]	[36,0]	—	—	—	—	—	—	—	—	—	—	—	—	—	—	—	[p.]
87. Wielkolas	Dworce	„	15,0	„	40,0	1	69,3	1	69,3	1	1	2 (1)	—	—	1	1	32	27	23	—	4	—	p.
88. Wielkoryta	Wielkoryta	Małoryta	20,0	Zakrucin	10,0	2	63,0	2	63,0	—	1	3 (1)	—	0,6	2	1	62	118	68	18	32	—	„
89. Wieluń	Kosicze	Żabinka	14,0	Żabinka	14,0	1	21,0	—	—	—	—	—	0,3	0,3	1	1	38	48	48	—	—	—	„
90. Wierzchowice	Wierzchowice	Wierzchowice k. B. n. B.	0,1	Wysokie Litewskie	10,0	1	49,5	1	49,5	—	1	3 (1)	—	1,1	2	1	62	87	18	36	32	1	„
91. Wierzchy	Życin	Kamieniec Litewski	16,0	Żabinka	15,0	1	61,9	1	61,9	—	1	3 (1)	—	—	1	1	30	44	44	—	—	—	„
92. Wistycze	Motykały	Czernawczyce	3,0	Brześć Centr.	14,0	2	98,0	2	98,0	—	1	3 (1)	0,1	—	1	1	32	66	49	6	11	—	„
93. Wojska	Wojska	Kamieniec Litewski	12,0	Wysokie Litewskie	16,0	1	72,2	1	72,2	—	1	4 (1)	—	0,2	1	1	42	69	44	8	17	—	„
94. Zalesie	Wołczyn	Wołczyn	5,0	„	14,0	1	63,0	1	63,0	—	1	4 (1)	—	3,9	1	1	30	80	67	—	13	—	„
95. Zawierszany	Turna	Czernawczyce	5,0	Brześć Centr.	22,0	1	38,5	1	38,5	—	1	3 (1)	—	—	1	—	30	42	42	—	—	—	„
96. Zbunin	Miedna	Domaczów	10,0	Dubica	3,0	1	56,0	1	56,0	—	1	3 (1)	0,3	—	1	—	40	47	47	—	—	—	„
97. Zubacze	Połowce	Wysokie Litewskie	11,0	Czeremcha	6,0	1	65,2	1	65,2	—	1	3 (1)	—	—	1	1	40	57	28	13	7	9	„
98. Zwody Małe	Łyszczyce	Łyszczyce	5,0	Łyszczyce	5,0	1	70,0	1	70,0	—	1	3 (1)	—	—	2	1	72	96	62	34	—	—	„

2. Powiat Drohiczyn

MIASTO:																							
—	—	—	—	—	—	—	—	—	—	—	—	—	—	—	—	—	—	—	—	—	—	—	—
WIEŚ:																							
1. Drohiczyn	Drohiczyn	Drohiczyn poleski	0,4	Drohiczyn Miasto	1,5	2	84,3	2	84,3	—	2	3 (1)	—	—	3	2	87	142	60	69	13	—	p.
2. Aleksiejewicze	Imienin	„	14,0	Drohiczyn	12,0	1	42,0	1	42,0	—	—	—	—	—	1	—	30	50	30	10	9	1	„
3. Berezlany	Drużyłowicze	Janów k. Pińska	10,0	Janów k. Pińska	12,0	1	24,0	—	—	—	—	—	—	—	1	1	33	50	43	7	—	—	„
4. Bezdzież	Bezdzież	Chomsk	5,0	Drohiczyn Miasto	17,0	2	112,5	2	112,5	—	2	6 (2)	0,1	0.6	2	1	64	117	117	—	—	—	„
5. Bielin	Osowce	Drohiczyn poleski	18,0	Drohiczyn	18,0	1	58,0	1	58,0	1	1	3 (1)	0,1	0,6	1	1	31	88	59	29	—	—	„
6. Bosznia	Janów	Janów k. Pińska	12,0	Janów k. Pińska	12,0	1	20,0	—	—	—	—	—	—	—	1	1	34	30	24	6	—	—	„
7. Braszewicze	Braszewicze	Drohiczyn poleski	10,0	Drohiczyn	5,0	1	54,0	1	54,0	—	1	3 (1)	0,6	1,6	1	1	33	57	38	19	—	—	„
8. Burmaki	Chomsk	Chomsk	12,0	„	14,0	1	29,4	—	—	1	—	—	—	—	1	—	30	54	47	7	—	—	„
9. Bussa	Motol	Motol	8,5	Janów k. Pińska	22,0	1	24,8	—	—	—	—	—	—	—	1	1	30	41	41	—	—	—	„
10. Chomsk	Chomsk	Chomsk	0,5	Drohiczyn	18,0	4	96,0	—	—	—	—	—	—	0,6	4	1	113	158	124	15	15	4	„
11. Droboty	Bezdzież	„	14,0	Drohiczyn Miasto	10,0	1	57,8	1	57,8	—	1	4 (1)	0,6	0,5	1	1	33	40	40	—	—	—	„
12. Drużyłowicze	Drużyłowicze	Janów k. Pińska	10,0	Janów k. Pińska	11,0	2	92,5	2	92,5	—	1	4 (1)	—	1,0	2	1	61	67	26	41	—	—	„
13. Dziadowicze	Motol	Motol	1,5	„	23,0	1	52,7	1	52,7	—	1	4 (1)	—	—	2	1	63	92	92	—	—	—	„
14. Glinna	Odryżyn	Janów k. Pińska	18,0	„	17,0	1	48,0	1	48,0	—	1	3 (1)	0,1	0,1	1	1	34	62	58	4	—	—	„
15. Gniewczyce	Janów	„	12,0	„	12,0	1	30,0	1	30,0	—	1	3 (1)	—	0,1	1	1	33	42	36	4	2	—	„
16. Horbacha	Worocewicze	„	10,0	Śnitowo	7,0	1	36,0	—	—	—	—	—	—	—	1	—	30	52	52	—	—	—	„
17. Horki	Odryżyn	„	50,0	Janów k. Pińska	50,0	2	86,1	1	59,0	—	1	3 (1)	—	—	2	1	64	86	86	—	—	—	„
18. Hoszewo	Chomsk	Chomsk	5,0	Drohiczyn Miasto	15,0	1	24,0	—	—	—	—	—	—	—	1	1	34	62	62	—	—	—	„
19. Huta	Worocewicze	Janów k. Pińska	19,0	Śnitowo	5,0	1	30,0	—	—	—	—	—	—	—	1	—	30	41	29	12	—	—	„
20. Hutowo	„	„	15,0	„	10,0	1	24,1	1	24,1	—	1	2 (1)	0,2	0,8	1	—	30	68	68	—	—	—	„
21. Imienin	Imienin	Drohiczyn poleski	18,0	Drohiczyn	12,0	1	28,5	—	—	—	—	—	—	0,4	1	1	34	94	85	—	9	—	„
22. Jałocz	Osowce	„	8,0	Drohiczyn Miasto	9,0	1	60,5	1	60,5	2	1	3 (1)	0,1	0,1	1	—	30	43	36	7	—	—	„
23. Janów	Janów	Janów k. Pińska	0,2	Janów k. Pińska	1,5	6	276,9	6	276,9	1	3	12 (3)	—	—	8	1	173	227	216	4	7	—	„
24. Kaliły	Motol	Motol	7,5	„	16,5	1	18,5	—	—	—	—	—	0,3	1,0	1	1	32	55	41	8	6	—	„
25. Kleszcze	Janów	Janów k. Pińska	10,0	Śnitowo	5,0	1	28,2	—	—	—	—	—	—	0,8	1	1	33	50	48	—	—	2	„
26. Klonki Stare	„	„	7,0	„	6,0	1	30,3	—	—	—	—	—	—	—	1	1	34	59	59	—	—	—	„
27. [Korsunie]	[Wołowiel]	[Wołowel]	[9,0]	[Drohiczyn]	[11,0]	—	—	—	—	—	—	—	—	—	—	—	—	—	—	—	—	—	„
28. Kremno	Bezdzież	Drohiczyn poleski	14,0	„	16,0	1	25,0	—	—	—	—	—	—	—	1	—	38	42	42	—	—	—	p.
29. Krytyszyn	Janów	Janów k. Pińska	9,0	Janów k. Pińska	8,0	1	35,0	—	—	—	—	—	—	—	1	1	32	48	6	7	9	26	„
30. Krzywica	Drużyłowicze	„	12,0	„	14,0	1	12,0	—	—	—	—	—	—	—	1	1	30	52	50	2	—	—	„

SZKOŁA siedziba, wzgl. nazwa	GMINA w miastach ulica i Nr. domu	URZĄD POCZTOWY Nazwa	URZĄD POCZTOWY Odległość w km.	STACJA KOLEJOWA Nazwa	STACJA KOLEJOWA Odległość w km.	IZBY LEKCYJNE Ogółem liczba	IZBY LEKCYJNE Ogółem pow. w m.²	IZBY LEKCYJNE W budynkach własnych liczba	IZBY LEKCYJNE W budynkach własnych pow. w m.²	INNE IZBY SZKOLNE	MIESZKANIA NAUCZYCIELI W BUDYNKACH WŁASNYCH Mieszkań	MIESZKANIA NAUCZYCIELI W BUDYNKACH WŁASNYCH Izb (w tem kuchen)	GRUNTY SZKOLNE W HEKT. W użyciu szkoły	GRUNTY SZKOLNE W HEKT. W użyciu nauczycieli	NAUCZYCIELE W charakterze etatowych	NAUCZYCIELE W charakterze nieetatowych	GODZIN LEKCYJ TYGODNIOWO	DZIECI ZAPISANE DO SZKOŁY Ogółem	DZIECI ZAPISANE DO SZKOŁY Uczęszczające z odległości —1 km.	1—2 km.	2—3 km.	ponad 3 km.	JĘZYK NAUCZANIA
31. Kulaki	Drużyłowicze	Janów k. Pińska	8,0	Śnitowo	6,0	1	30,0	—	—	—	—	—	—	—	1	1	33	48	48	—	—	—	p.
32. Lachowicze	Osowce	Drohiczyn poleski	18,0	Drohiczyn	18,0	1	52,5	1	52,5	—	1	3 (1)	—	4,0	1	1	33	45	31	12	—	2	„
33. Ladowicze	Bezdzież	Chomsk	12,0	Drohiczyn Miasto	20,0	1	63,0	1	63,0	—	1	4 (1)	0,1	0,4	2	1	64	97	58	35	4	—	„
34. Laskowicze	Janów	Janów k. Pińska	2,0	Janów k. Pińska	4,0	1	60,0	1	60,0	—	1	3 (1)	—	0,8	1	—	30	44	44	—	—	—	„
35. [Leśniki]	[Chomsk]	[Chomsk]	[9,0]	[Drohiczyn]	[21,0]	[1]	[30,0]	—	—	—	—	—	[0,5]	—	—	—	—	[61]	[56]	[5]	—	—	[p.]
36. Lipniki	Drohiczyn	Drohiczyn poleski	5,0	„	6,0	1	39,0	1	39,0	—	1	3 (1)	—	—	1	1	32	35	21	14	—	—	p.
37. Łosińce	Braszewicze	„	7,0	Drohiczyn Miasto	8,0	1	65,4	1	65,4	1	1	3 (1)	1,5	—	1	—	30	48	25	20	3	—	„
38. Markowicze	Chomsk	Chomsk	10,0	Drohiczyn	18,0	1	58,3	1	58,3	—	1	4 (1)	—	1,0	1	—	30	70	38	32	—	—	„
39. [Mohilna]	[Janów]	[Janów k. Pińska]	[1,0]	[Janów k. Pińska]	[2,0]	[1]	[20,0]	—	—	—	—	—	—	—	[1]	[1]	[34]	[48]	[48]	—	—	—	[p.]
40. Mołodów	Motol	Motol	6,0	„	21,0	2	95,4	1	43,6	—	1	3 (1)	—	—	2	1	58	100	53	47	—	—	p.
41. Mołodów	„	„	5,0	„	18,0	2	57,8	—	—	—	—	—	—	—	2	3	93	76	69	5	2	—	„
42. Motol	„	„	0,0	„	22,0	3	129,7	3	129,7	1	1	3 (1)	0,3	0,7	5	1	133	284	284	—	—	—	„
43. Mukoszyn	Odryżyn	Janów k. Pińska	55,0	„	55,0	1	22,0	—	—	—	—	—	—	—	1	1	32	51	48	3	—	—	„
44. Odryżyn	„	„	27,0	Mochro	7,0	1	40,0	—	—	—	—	—	0,4	0,2	1	1	34	109	33	28	24	24	„
45. Ogdemier	Worocewicze	„	18,0	Drohiczyn	10,0	1	58,0	1	58,0	—	1	4 (1)	—	—	1	1	36	55	50	1	3	1	„
46. Osowce	Osowce	Drohiczyn poleski	15,0	„	15,0	1	55,3	1	55,3	1	1	3 (1)	0,1	0,1	1	1	34	57	49	7	1	—	„
47. Osownica	Motol	Motol	2,0	Janów k. Pińska	18,0	1	49,0	1	49,0	—	1	3 (1)	0,3	4,0	1	1	32	73	71	2	—	—	„
48. Perkowicze	Wołowiel	Drohiczyn poleski	9,5	Drohiczyn	1,5	1	46,3	1	46,3	—	1	3 (1)	—	—	1	1	34	64	24	34	1	5	„
49. Popina	Osowce	„	7,0	Drohiczyn Miasto	7,0	1	27,5	—	—	—	—	—	—	5,0	1	1	34	76	30	30	16	—	„
50. Psyszczewo	Motol	Motol	10,0	Janów k. Pińska	18,0	1	22,0	—	—	—	—	—	1,1	—	1	1	33	67	55	12	—	—	„
51. Radohoszcz	Odryżyn	Janów k. Pińska	15,0	„	15,0	1	30,3	—	—	—	—	—	—	—	1	1	33	42	26	12	4	—	„
52. Radownia	Janów	„	5,0	„	5,0	1	17,4	—	—	—	—	—	—	—	1	1	32	54	47	—	7	—	„
53. Siemionowszczyzna	Drohiczyn	Drohiczyn poleski	4,0	Drohiczyn	4,0	1	31,8	—	—	—	—	—	—	—	1	1	32	35	35	—	—	—	„
54. Snitowo	Worocewicze	Janów k. Pińska	9,0	Śnitowo	3,0	1	21,6	—	—	—	—	—	—	—	1	1	33	58	58	—	—	—	„
55. Soczewki	Drużyłowicze	„	10,0	Janów k. Pińska	12,0	1	28,9	—	—	—	—	—	—	—	1	1	35	51	51	—	—	—	„
56. Strzelna	Janów	„	9,0	Śnitowo	5,0	1	22,0	—	—	—	—	—	—	0,1	1	1	33	46	46	—	—	—	„
57. Suliczewo	Wołowiel	Wołowel	6,0	Drohiczyn	10,0	2	117,5	2	117,5	—	1	4 (1)	—	—	2	2	78	75	67	3	—	5	„
58. Syczewo	Bezdzież	Chomsk	19,0	Janów k. Pińska	12,0	1	27,9	—	—	—	—	—	—	—	1	1	32	60	60	—	—	—	„
59. Symonowicze	Braszewicze	Drohiczyn poleski	11,0	Drohiczyn Miasto	12,0	1	51,1	1	51,1	—	1	3 (1)	—	1,0	2	1	62	85	85	—	—	—	„
60. Śmierdziacze	Drużyłowicze	Janów k. Pińska	18,0	Janów k. Pińska	20,0	1	29,4	—	—	—	—	—	—	—	1	1	32	61	61	—	—	—	„
61. Tyszkowicze	Motol	Motol	3,0	„	23,0	1	30,0	—	—	—	—	—	—	—	1	—	30	41	41	—	—	—	„
62. Upirów	„	„	7,0	„	18,0	2	117,0	2	117,0	1	1	3 (1)	0,2	0,8	2	—	62	90	90	—	—	—	„
63. Waratyck	Drużyłowicze	Janów k. Pińska	18,0	„	18,0	1	24,5	—	—	—	—	—	—	—	1	1	33	48	48	—	—	—	„
64. Wawulicze	Bezdzież	Drohiczyn poleski	15,0	Śnitowo	12,0	1	24,0	—	—	—	—	—	—	0,5	1	1	32	45	42	3	—	—	„
65. Wierzchuście	Drużyłowicze	Janów k. Pińska	5,0	Janów k. Pińska	6,0	1	58,5	1	58,5	1	1	3 (1)	0,4	0,6	1	1	34	32	32	—	—	—	„
66. Wincze	Osowce	Drohiczyn poleski	8,0	Drohiczyn	9,0	1	45,0	1	45,0	—	1	3 (1)	—	0,1	1	—	30	38	23	15	—	—	„
67. Wiry	Imienin	„	17,0	„	10,0	1	23,5	—	—	—	—	—	—	—	1	1	33	40	40	—	—	—	„
68. Wołowiel	Wołowiel	Wołowel	0,5	„	9,0	3	120,5	3	120,5	—	1	4 (1)	—	—	3	2	102	157	92	37	28	—	„
69. Worocewicze	Worocewicze	Janów k. Pińska	12,0	Janów k. Pińska	12,0	2	32,0	—	—	—	—	—	—	1,0	1	1	32	94	94	—	—	—	„
70. Zamosze	Drużyłowicze	„	14,0	„	15,0	1	27,5	—	—	—	—	—	—	—	1	1	34	45	44	1	—	—	„
71. Zastruże	„	„	12,0	„	12,0	1	15,0	—	—	—	—	—	—	—	1	—	30	52	45	7	—	—	„
72. Zawielewie	Braszewicze	Drohiczyn poleski	9,0	Drohiczyn	6,0	1	18,0	—	—	—	—	—	—	—	1	1	32	45	45	—	—	—	„
73. Zawiersze	Bezdzież	Chomsk	10,0	„	18,0	1	16,0	—	—	—	—	—	—	—	1	—	30	58	58	—	—	—	„
74. Żurawek	Odryżyn	Janów k. Pińska	21,0	Janów k. Pińska	21,0	1	67,5	1	67,5	—	1	4 (1)	0,2	—	1	1	32	39	35	—	—	4	„
3. Powiat Kamień Koszyrski																							
MIASTO:	—	—	—	—	—	—	—	—	—	—	—	—	—	—	—	—	—	—	—	—	—	—	—
WIEŚ:																							
1. Kamień Koszyrski	Kamień Koszyrski	Kamień Koszyrski	0,5	Kamień Koszyrski	2,5	4	172,0	4	172,0	1	3	7 (2)	0,1	—	7	2	209	313	313	—	—	—	p.
2. Aleksówka	„	„	2,5	„	4,0	1	35,8	1	35,8	1	1	2 (1)	—	—	1	1	38	31	28	3	—	—	„
3. Borki	Chocieszów	„	19,0	„	20,0	1	33,0	—	—	—	—	—	—	—	1	—	38	106	96	10	—	—	„
4. Borki	Wielka Hłusza	„	32,0	„	32,0	2	63,0	2	63,0	—	2	3 (1)	0,1	0,1	2	1	58	226	226	—	—	—	„
5. Borowieńska Huta	Borowno	„	16,0	„	17,5	1	23,0	—	—	1	—	—	—	—	1	—	33	50	50	—	—	—	„
6. Borowno	„	„	25,0	„	25,0	1	20,6	—	—	—	—	—	—	—	1	—	36	59	21	12	21	5	„

SZKOŁA siedziba, wzgl. nazwa	GMINA w miastach ulica i Nr. domu	URZĄD POCZTOWY Nazwa	URZĄD POCZTOWY Odległość w km.	STACJA KOLEJOWA Nazwa	STACJA KOLEJOWA Odległość w km.	IZBY LEKCYJNE Ogółem liczba	IZBY LEKCYJNE Ogółem pow. w m.²	IZBY LEKCYJNE W budynkach własnych liczba	IZBY LEKCYJNE W budynkach własnych pow. w m.²	INNE IZBY SZKOLNE	MIESZKANIA NAUCZYCIELI W BUDYNKACH WŁASNYCH Mieszkań	MIESZKANIA NAUCZYCIELI W BUDYNKACH WŁASNYCH Izb (w tem kuchen)	GRUNTY SZKOLNE W HEKT. W użyciu szkoły	GRUNTY SZKOLNE W HEKT. W użyciu nauczycieli	NAUCZYCIELE W charakterze etatowych	NAUCZYCIELE W charakterze nieetatowych	GODZIN LEKCYJ TYGODNIOWO	DZIECI ZAPISANE DO SZKOŁY Ogółem	DZIECI ZAPISANE DO SZKOŁY Uczęszczające z odległości —1 km.	1—2 km.	2—3 km.	ponad 3 km.	JĘZYK NAUCZANIA
7. Buzaki	Chocieszów	Kamień Koszyrski	12,0	Kamień Koszyrski	12,0	1	22,2	—	—	—	—	—	—	1,1	1	1	34	57	57	—	—	—	p.
8. Chocieszów	„	„	21,0	„	23,0	2	97,8	—	—	1	—	—	—	1,3	2	1	63	142	61	65	—	16	„
9. Czerncze	„	„	12,0	„	14,0	3	97,6	3	97,6	—	1	4 (1)	—	2,2	2	1	74	119	88	31	—	—	„
10. [Helenin]	[Borowno]	[„]	[27,0]	[„]	[29,0]	[1]	[30,0]	—	—	—	—	—	—	—	[1]	—	[48]	[70]	[70]	—	—	—	[p.]
11. Hrywa	„	„	38,0	„	38,0	1	18,9	—	—	—	—	—	—	—	1	—	32	51	51	—	—	—	p.
12. Jajno	„	„	17,0	„	17,0	1	30,0	1	30,0	—	1	3 (1)	—	—	1	—	32	64	64	—	—	—	„
13. Kaczyn	Soszyczno	Soszyczno	6,0	Soszyczno	6,0	1	37,5	1	37,5	—	1	3 (1)	—	—	1	1	32	57	57	—	—	—	„
14. Karasin	„	„	18,0	„	18,0	1	16,3	—	—	—	—	—	—	—	1	—	30	68	42	26	—	—	„
15. Krymno	Kamień Koszyrski	Kamień Koszyrski	16,0	Kamień Koszyrski	16,0	2	71,6	2	71,6	—	2	3 (1)	—	—	2	1	66	127	120	7	—	—	„
16. Lelików	Lelików	Dywin	8,0	„	50,0	2	77,6	2	77,6	—	2	3 (1)	0,3	3,0	2	1	62	70	63	7	—	—	„
17. Luteń	Kamień Koszyrski	Kamień Koszyrski	6,0	„	7,0	1	20,2	—	—	—	—	—	—	—	1	—	32	27	18	9	—	—	„
18. Majdan	Soszyczno	Soszyczno	10,0	Soszyczno	10,0	1	25,0	—	—	—	—	—	—	—	1	—	30	27	27	—	—	—	„
19. Mała Hłusza	Wielka Hłusza	Kamień Koszyrski	18,0	Kamień Koszyrski	18,0	1	81,0	—	—	—	—	—	—	0,3	1	—	30	72	72	—	—	—	„
20. Mała Hłusza	„	„	18,0	„	20,0	1	35,0	—	—	—	—	—	—	—	1	—	34	43	25	13	5	—	„
21. Małe Hołoby	Kamień Koszyrski	„	17,0	„	17,0	1	23,7	—	—	—	—	—	—	—	2	1	36	61	45	16	—	—	„
22. Niewierz	Wielka Hłusza	„	30,0	„	32,0	1	41,6	1	41,6	—	1	3 (1)	—	—	1	—	30	45	45	—	—	—	„
23. Niewierz	„	„	34,0	„	35,0	1	28,9	—	—	1	—	—	—	—	1	—	32	38	15	16	—	7	„
24. Nujno	Soszyczno	Soszyczno	10,0	Nujno Nowe	1,5	3	112,1	3	112,1	1	1	3 (1)	—	0,6	3	1	94	135	45	90	—	—	„
25. Olble Ruskie	Kamień Koszyrski	Kamień Koszyrski	5,0	Kamień Koszyrski	5,0	2	86,7	2	86,7	—	1	2 (1)	—	—	2	1	66	114	93	21	—	—	p. r.
26. Pohulanka	Wielka Hłusza	„	25,0	„	25,0	1	16,0	—	—	—	—	—	—	0,3	1	1	32	36	36	—	—	—	p.
27. Police	Kamień Koszyrski	„	12,0	„	12,0	2	58,8	1	38,4	—	1	3 (1)	0,1	—	2	1	76	125	56	23	46	—	p. r.
28. Powicie	Lelików	Dywin	10,0	Kobryń	40,0	3	134,1	3	134,1	1	1	2 (1)	—	—	3	1	96	193	133	50	10	—	p.
29. Radostów	„	„	24,0	Drohiczyn	28,0	1	27,0	—	—	—	—	—	—	0,6	1	1	32	60	60	—	—	—	„
30. Rakowy Las	Kamień Koszyrski	Kamień Koszyrski	5,0	Kamień Koszyrski	7,0	3	74,0	1	35,2	1	1	2 (1)	—	—	2	1	90	153	136	16	—	1	„
31. Rzeczyca	Chocieszów	„	30,0	„	30,0	1	46,2	1	46,2	—	1	3 (1)	—	0,4	1	1	32	67	47	20	—	—	„
32. Samary	Lelików	Dywin	10,0	„	45,0	1	42,3	1	42,3	—	1	3 (1)	—	—	1	—	30	94	30	35	29	—	„
33. Soszyczko	Soszyczno	Soszyczno	0,3	Soszyczno	1,0	2	84,0	2	84,0	1	2	3 (1)	—	1,1	2	1	64	91	91	—	—	—	„
34. Swaryń	Lelików	Drohiczyn poleski	27,0	Drohiczyn	27,0	1	28,0	1	28,0	1	1	3 (1)	—	—	1	—	36	75	75	—	—	—	„
35. Szczodrohoszcze	Chocieszów	Kamień Koszyrski	20,0	Kamień Koszyrski	20,0	1	39,0	—	—	—	—	—	—	1,6	1	—	40	60	38	18	4	—	„
36. Szczytyń	Wielka Hłusza	„	15,0	„	15,0	1	25,7	—	—	—	—	—	—	—	1	—	36	45	42	3	—	—	„
37. Werchy	Borowno	„	23,0	„	23,0	1	35,0	1	35,0	—	1	3 (1)	—	2,2	1	—	30	72	72	—	—	—	„
38. Wielka Hłusza	Wielka Hłusza	„	25,0	„	25,0	3	100,0	3	100.0	1	2	7 (2)	1,0	6,0	5	1	148	232	107	125	—	—	„
39. Wietły	„	„	41,0	„	43,0	1	36,7	1	36,7	—	1	3 (1)	—	1,1	1	—	28	64	35	17	9	3	„
40. Wojehoszcze	Kamień Koszyrski	„	12,0	„	12,0	1	37,5	1	37,5	1	1	3 (1)	—	—	1	1	34	50	35	11	—	4	p. r.
41. Worokomle	Wielka Hłusza	„	14,0	„	16,0	1	42,2	1	42,2	1	1	3 (1)	—	1,0	1	1	42	192	178	14	—	—	p.
42. Wólka Szczytyńska	Lelików	Powicie	18,0	„	30,0	1	33,0	—	—	—	—	—	—	—	1	—	30	66	66	—	—	—	„
43. Wyderta	Wielka Hłusza	Kamień Koszyrski	12,0	„	14,0	1	49,0	1	49,0	—	1	3 (1)	—	0,6	1	1	37	61	25	25	11	—	„
44. Zahłusze	„	„	25,0	„	25,0	1	14,2	—	—	—	—	—	—	—	1	—	35	33	33	—	—	—	„
45. Załazie	„	„	22,0	„	24,0	2	58,1	1	28,2	—	1	3 (1)	—	0,3	2	1	64	70	52	3	15	—	p. r.
46. Załuchów	Lelików	Dywin	30,0	„	30,0	1	18,0	—	—	—	—	—	—	—	1	—	32	42	42	—	—	—	p.

4. Powiat Kobryń

MIASTO:																							
Kobryń:																							
1. powszechna nr. 1.	ul Trzec. Maja 77	Kobryń	0,5	Kobryń	3,0	6	285,0	4	214,1	3	2	6 (2)	—	—	13	2	309	471	429	37	5	—	p.
2. „ nr. 2.	ul. Brzeska 56	„	1,0	„	2,5	3	138,8	3	138,8	3	2	4 (1)	—	—	3	2	98	116	116	—	—	—	„
WIEŚ:																							
1. Andronowo	Stryhowo	„	6,0	„	5,0	2	29,4	—	—	—	—	—	0,6	—	2	—	72	94	37	43	14	—	„
2. Antopol	Antopol	Antopol	0,8	Horodeć	9,0	3	140,0	3	140,0	1	2	6 (2)	0,3	19,5	4	1	150	183	111	41	31	—	„
3. Bereza	Strykowo	Kobryń	9,0	Kobryń	8,0	1	20,0	1	20,0	—	1	1 (·)	0,4	—	2	1	64	73	29	37	7	—	„
4. Berezna	Ilosk	Antopol	10,0	Horodeć	10,0	1	23,5	—	—	—	—	—	—	—	1	—	34	67	40	27	—	—	„
5. Bielsk	Nowosiółki	Nowosiółki k. Kobrynia	3,0	Kobryń	30,0	3	134,6	3	134,6	—	2	5 (2)	0,5	—	3	1	78	120	119	—	—	1	„

SZKOŁA SIEDZIBA, WZGL. NAZWA	GMINA W MIASTACH ULICA i Nr. DOMU	URZĄD POCZTOWY		STACJA KOLEJOWA		IZBY LEKCYJNE				INNE IZBY SZKOLNE	MIESZKANIA NAUCZYCIELI W BUDYNKACH WŁASNYCH		GRUNTY SZKOLNE W HEKT.		NAUCZYCIELE		GODZIN LEKCYJ TYGODNIOWO	DZIECI ZAPISANE DO SZKOŁY					JĘZYK NAUCZANIA
		Nazwa	Odległość w km.	Nazwa	Odległość w km.	Ogółem		W budynkach własnych					W użyciu		W charakterze			Ogółem	Uczęszczające z odległości				
						liczba	pow. w m.²	liczba	pow. w m.²		Mieszkań	Izb (w tem kuchen)	szkoły	nauczycieli	etatowych	nieetatowych			—1 km.	1—2 km.	2—3 km.	ponad 3 km.	
6. Błoty	Błoty	Kobryń	14,0	Kobryń	15,0	2	50,0	—	—	—	—	—	6,1	2,2	2	1	75	105	90	15	—	—	p.
7. Bogdany	Oziaty	Żabinka	16,0	Żabinka	16,0	1	20,0	—	—	—	—	—	1,1	—	1	1	38	75	17	20	17	21	„
8. Bogusławicze	Pruska	Kobryń	12,0	Kobryń	12,0	1	15,0	—	—	—	—	—	1,1	—	1	1	38	61	18	23	20	—	„
9. Borki	Mokrany	Małoryta	28,0	Małoryto	28,0	1	62,4	1	62,4	—	1	3 (1)	0,1	—	2	1	67	68	63	5	—	—	„
10. Borodzicze	Antopol	Antopol	6,0	Horodeć	5,0	1	24,0	—	—	—	—	—	—	—	1	1	38	43	—	43	—	—	„
11. Borysówka	Dywin	Dywin	9,0	Kobryń	44,0	2	72,5	2	72,5	—	1	2 (1)	0,5	—	2	—	56	98	74	18	4	2	„
12. Bosiacz	Stryhowo	Kobryń	6,0	„	5,0	1	30,0	—	—	—	—	—	0,6	—	1	1	36	48	48	—	—	—	„
13. Bułkowo	Rohoźna	Żabinka	12,0	Żabinka	12,0	2	34,0	—	—	—	—	—	1,0	—	2	1	74	121	94	27	—	—	„
14. [Chidry]	[Nowosiółki]	[Kobryń]	[12,0]	[Kobryń]	[12,0]	—	—	—	—	—	—	—	—	—	—	—	—	—	—	—	—	—	„
15. Chobowicze	Błoty	„	18,0	„	18,0	1	61,8	1	61,8	—	1	3 (1)	1,1	—	2	1	64	79	75	4	—	—	p.
16. Chodynicze	Nowosiółki	Nowosiółki k. Kobrynia	6,0	„	18,0	1	20,3	—	—	—	—	—	—	—	1	—	36	40	40	—	—	—	„
17. Chudlin	Horodec	Horodec k. Kobrynia	3,0	Horedeć	2,0	1	49,0	1	49,0	—	1	3 (1)	—	—	1	—	31	37	31	2	4	—	„
18. [Chwedkowicze]	[Rohoźna]	[Żabinka]	[20,0]	[Żabinka]	[20,0]	—	—	—	—	—	—	—	—	—	—	—	—	—	—	—	—	—	„
19. Czeliszczewicze	Horodec	Horodec k. Kobrynia	10,0	Horodeć	11,0	1	17,2	—	—	—	—	—	—	—	1	1	34	63	63	—	—	—	p.
20. Czerwaczyce	Pruska	Kobryń	7,0	Kobryń	7,0	2	34,1	—	—	—	—	—	1,1	4,4	2	1	76	122	29	45	48	—	„
21. Demidowszczyzna	Iłosk	Antopol	8,0	Horodeć	9,0	1	18,1	—	—	—	—	—	—	—	1	1	38	73	69	3	1	—	„
22. Derewna	Ziołowo	„	15,0	„	22,0	2	44,0	—	—	—	—	—	0,3	0,6	2	1	69	118	101	17	—	—	„
23. Doropiejewicze	Nowosiółki	Nowosiółki k. Kobrynia	7,0	Kobryń	32,0	2	60,0	1	40,0	—	1	2 (1)	0,6	—	2	1	64	92	80	10	2	—	„
24. [Dubowa]	[Iłosk]	[Antopol]	[22,0]	[Horodeć]	[22,0]	—	—	—	—	—	—	—	—	—	—	—	—	—	—	—	—	—	„
25. Dywin	Dywin	Dywin	0,1	Kobryń	35,0	4	200,0	4	200,0	1	2	5 (2)	1,0	—	7	1	213	541	428	113	—	—	p.
26. Dziatkowicze	Ziołowo	Antopol	17,0	Horodeć	25,0	1	51,8	1	51,8	1	1	2 (1)	—	—	1	1	39	84	81	—	—	3	„
27. Filipowicze	Rohoźna	Żabinka	6,0	Żabinka	6,0	1	14,0	—	—	—	—	—	—	—	1	—	34	41	21	13	7	—	„
28. [Gajkówka]	[Nowosiółki]	[Nowosiółki k. Kobryn.]	[10,0]	[Kobryń]	[14,0]	—	—	—	—	—	—	—	—	—	—	—	—	—	—	—	—	—	„
29. Hołowczyce	Antopol	Antopol	8,0	Horodeć	14,0	2	53,6	—	—	—	—	—	1,0	—	2	1	68	120	120	—	—	—	p.
30. Horodec	Horodec	Horodec k. Kobrynia	0,0	„	2,0	3	87,5	2	67,5	—	1	2 (-)	—	—	4	2	157	188	177	6	3	2	„
31. [Hruszka]	[Mokrany]	[Małoryta]	[10,0]	[Małoryto]	[10,0]	—	—	—	—	—	—	—	—	—	—	—	—	—	—	—	—	—	[p.]
32. Hruszowa	Iłosk	Antopol	4,0	Horodeć	7,0	2	29,3	1	13,1	—	1	5 (1)	1,1	—	1	1	38	73	73	—	—	—	p.
33. [Iłosk]	[„]	[Kobryń]	[24,0]	[Kobryń]	[24,0]	—	—	—	—	—	—	—	—	—	—	—	—	—	—	—	—	—	„
34. Imienin	Stryhowo	„	6,0	„	5,5	1	46,0	1	46,0	—	1	3 (1)	0,7	—	3	1	64	91	58	31	2	—	p.
35. Jakowczyce	Pruska	„	18,0	„	18,0	2	45,0	—	—	—	—	—	1,1	—	2	1	74	89	47	15	8	19	„
36. Jeremicze	Podolesie	„	12,0	„	12,0	1	48,8	1	48,8	—	1	3 (1)	1,0	0,5	2	1	70	83	19	35	29	—	„
37. [Kaluhy]	[Błoty]	[„]	[12,0]	[„]	[12,0]	—	—	—	—	—	—	—	—	—	—	—	—	—	—	—	—	—	„
38 Kamień Królewski	Horodec	Horodec k. Kobrynia	7,0	Horodeć	9,0	1	48,0	—	—	—	—	—	—	—	1	1	40	58	58	—	—	—	p.
39. Kamień Szlachecki	„	„	6,0	„	7,0	2	88,2	2	88,2	—	1	2 (1)	0,1	0,1	2	1	70	114	107	7	—	—	„
40. Kamionka	Podolesie	Kobryń	17,0	Tewle	9,0	2	89,3	2	89,3	1	2	6 (2)	0,3	—	2	1	69	124	52	69	3	—	„
41. Kleszcze	Pruska	„	12,0	Kobryń	12,0	1	63,0	—	—	—	—	—	—	—	1	1	36	60	23	23	14	—	„
42. Kletyszcze	Dywin	Dywin	5,0	„	40,0	1	35,8	—	—	—	—	—	1,0	—	1	—	34	78	60	18	—	—	„
43. Kolonja	Iłosk	Kobryń	22,0	„	22,0	2	70,0	—	—	—	—	—	2,0	—	3	—	66	86	38	48	—	—	„
44. Korczyce Wielkie	Nowosiółki	Nowosiółki k. Kobrynia	12,0	„	15,0	2	68,0	—	—	—	—	—	—	—	2	—	66	94	94	—	—	—	„
45. Krasnolaski	Podolesie	Kobryń	25,0	„	25,0	2	24,0	—	—	—	—	—	—	—	2	—	76	80	60	10	10	—	„
46. [Krupczyce]	[Oziaty]	[Żabinka]	[12,0]	[Żabinka]	[12,0]	—	—	—	—	—	—	—	—	—	—	—	—	—	—	—	—	—	„
47. Kustowicze	Iłosk	Antopol	19,0	Horodeć	10,0	1	42,5	1	42,5	—	1	2 (1)	0,1	—	1	1	38	74	73	1	—	—	p.
48. Lasowiec	Oziaty	Żabinka	25,0	Żabinka	25,0	1	63,0	1	63,0	—	2	3 (1)	1,1	—	1	—	34	48	10	8	30	—	„
49. Legaty	Stryhowo	Kobryń	5,0	Kobryń	4,0	1	60,2	1	60,2	—	1	3 (1)	0,3	—	2	1	73	101	81	—	20	—	„
50. Lipowo	Dywin	Dywin	6,0	„	32,0	1	27,5	—	—	—	—	—	—	—	1	—	36	51	20	4	23	4	„
51. Lipowo	Horodec	Horodec k. Kobrynia	3,5	Horodeć	5,5	1	24,8	—	—	—	—	—	—	—	1	1	42	57	50	—	—	7	„
52. Litwinki	Pruska	Kobryń	14,0	Kobryń	14,0	1	13,5	—	—	—	—	—	1,1	2,2	1	—	36	46	33	4	9	—	„
53. Łuka	Iłosk	Antopol	22,0	Horodeć	23,0	2	56,7	—	—	—	—	—	0,2	—	2	—	76	96	78	18	—	—	„
54. Łukowo	Mokrany	Małoryta	18,0	Małoryto	18,0	1	18,0	1	18,0	—	1	3 (1)	—	—	1	1	52	44	44	—	—	—	„
55. Maciejowicze	Siechnowicze	Żabinka	6,0	Żabinka	6,0	1	54,0	1	54,0	—	1	2 (1)	0,5	—	1	1	40	67	36	31	—	—	„
56. [Malenkowo]	[Horodec]	[Horodec k. Kobrynia]	[13,0]	[Horodeć]	[13,0]	—	—	—	—	—	—	—	—	—	—	—	—	—	—	—	—	—	[p.]
57. [Mieniewież]	[Ziołowo]	[Antopol]	[20,0]	[„]	[28,0]	—	—	—	—	—	—	—	—	—	—	—	—	—	—	—	—	—	„
58. Mokrany	Mokrany	Małoryta	15,0	Małoryto	15,0	1	36,0	—	—	—	—	—	2,5	—	2	1	76	94	82	10	2	—	p.
59. Nowosiółki	Nowosiółki	Nowosiółki k. Kobrynia	0,2	Kobryń	25,0	2	90,5	1	52,0	—	1	3 (1)	—	—	2	1	74	127	119	8	—	—	„
60. Oniskowicze	Horodec	Horodec k. Kobrynia	9,0	Horodeć	8,0	1	26,9	—	—	—	—	—	—	—	2	1	62	101	70	19	12	—	„
61. [Olizarowy Staw]	[Siechnowicze]	[Żabinka]	[6,0]	[Żabinka]	[6,0]	[1]	[49,8]	[1]	[49,8]	—	[1]	[4 (1)]	—	—	—	—	—	—	—	—	—	—	„
62. Osipowicze	Antopol	Antopol	10,0	Horodeć	10,0	1	25,4	—	—	—	—	—	0,6	—	1	—	34	56	56	—	—	—	p.

SZKOŁA siedziba, wzgl. nazwa	GMINA w miastach ulica i Nr. domu	URZĄD POCZTOWY nazwa	URZĄD POCZTOWY odległość w km.	STACJA KOLEJOWA nazwa	STACJA KOLEJOWA odległość w km.	IZBY LEKCYJNE ogółem liczba	IZBY LEKCYJNE ogółem pow. w m²	IZBY LEKCYJNE w budynkach własnych liczba	IZBY LEKCYJNE w budynkach własnych pow. w m²	INNE IZBY SZKOLNE	MIESZKANIA NAUCZYCIELI W BUDYNKACH WŁASNYCH mieszkań	MIESZKANIA NAUCZYCIELI W BUDYNKACH WŁASNYCH izb (w tem kuchen)	GRUNTY SZKOLNE W HEKT. w użyciu szkoły	GRUNTY SZKOLNE W HEKT. w użyciu nauczycieli	NAUCZYCIELE w charakterze etatowych	NAUCZYCIELE w charakterze nieetatowych	GODZIN LEKCYJ TYGODNIOWO	DZIECI ZAPISANE DO SZKOŁY ogółem	DZIECI ZAPISANE DO SZKOŁY uczęszczające z odległości —1 km.	1—2 km.	2—3 km.	ponad 3 km.	JĘZYK NAUCZANIA
63. Ossa	Dywin	Dywin	7,0	Kobryń	42,0	1	59,5	1	59,5	—	1	4 (1)	1,0	—	2	—	64	95	75	20	—	—	p.
64. Ostromecz Królewski	Podolesie	Kobryń	10,0	„	10,0	2	44,8	—	—	—	—	—	—	—	2	1	72	113	87	26	—	—	„
65. Ostromecz Szlachecki	„	„	9,0	„	9,0	1	20,0	—	—	—	—	—	—	—	1	1	38	54	31	4	19	—	„
66. Oziaty	Oziaty	Żabinka	15,0	Żabinka	15,0	2	72,7	2	72,7	1	2	3 (1)	1,1	—	2	1	76	136	80	17	39	—	„
67. Patryki	Pruska	Kobryń	5,0	Kobryń	7,0	1	25,3	1	25,3	—	1	3 (1)	0,3	—	1	1	38	69	34	35	—	—	„
68. Pawłopol	Nowosiółki	Nowosiółki k. Kobrynia	3,0	„	28,0	1	31,9	—	—	—	—	—	—	—	1	—	30	36	19	8	8	1	„
69. [Perki]	[Pruska]	[Kobryń]	[8,0]	[Kobryń]	[8,0]	—	—	—	—	—	—	—	—	—	—	—	—	[20]	—	—	[20]	—	„
70. Planta	Podolesie	„	18,0	„	18,0	1	15,0	—	—	1	—	—	—	—	1	1	38	45	—	27	8	10	p.
71. Przyłuki Małe	Pruska	„	7,0	„	7,0	1	16,6	—	—	—	—	—	—	—	1	1	40	51	17	6	28	—	„
72. Pszenaj	Zbirohi	Żabinka	7,0	Żabinka	7,0	1	59,4	1	59,4	—	2	3 (1)	0,3	—	2	—	60	90	26	22	18	24	„
73. Raczki	„	„	9,0	„	9,0	1	12,5	—	—	—	—	—	—	—	1	1	40	69	47	20	—	2	„
74. Rohoźna	Rohoźna	„	7,0	„	7,0	2	88,0	2	88,0	1	2	5 (2)	0,1	—	2	—	66	120	23	59	28	10	„
75. Rokitnica	„	„	10,0	„	10,0	2	65,0	—	—	—	—	—	—	1,1	1	1	32	107	87	9	5	6	„
76. Rudziec Mały	Horodec	Horodec k. Kobrynia	5,0	Horodeć	7,0	2	34,0	—	—	—	—	—	—	—	2	—	60	98	24	25	49	—	„
77. Rybno	Błoty	Kobryń	6,0	Kobryń	7,0	2	38,0	—	—	—	—	—	0,3	—	2	2	72	93	81	10	2	—	„
78. Saki	Zbirohi	Żabinka	6,0	Żabinka	6,0	2	82,0	2	82,0	—	1	3 (1)	0,6	—	2	—	74	110	93	17	—	—	„
79. Siechnowicze	Siechnowicze	„	8,0	„	8,0	1	56,0	1	56,0	—	1	4 (1)	0,3	—	2	1	64	80	54	—	18	8	„
80. Sokołowo	„	„	4,0	„	4,0	2	36,0	2	36,0	—	2	3 (1)	0,6	—	2	—	72	104	61	35	8	—	„
81. Stara Wieś	Oziaty	„	19,0	„	19,0	1	45,5	—	—	—	—	—	—	—	1	1	40	113	113	—	—	—	„
82. Stasiuki	Stryhowo	Kobryń	19,0	Tewle	4,0	1	48,0	1	48,0	—	1	4 (1)	—	—	1	1	32	42	20	22	—	—	„
83. Stepańki	Siechnowicze	Żabinka	8,0	Żabinka	8,0	1	18,3	—	—	—	—	—	—	—	1	1	40	86	70	2	8	6	„
84. Stryhowo	Stryhowo	Kobryń	10,0	Tewle	5,0	2	60,0	—	—	—	—	—	—	1,1	3	1	64	71	64	7	—	—	„
85. Stryje	Podolesie	„	15,0	„	10,0	1	21,6	—	—	1	—	—	—	—	1	1	38	44	44	—	—	—	„
86. Suchowczyce	Pruska	„	8,0	Kobryń	8,0	2	71,3	1	41,3	—	1	4 (1)	—	—	1	1	55	61	48	5	8	—	„
87. Sukacze	Ziołowo	Antopol	10,0	Horodeć	19,0	1	22,0	—	—	—	—	—	1,1	—	1	1	32	32	24	—	8	—	„
88. Świeklicze	Antopol	„	5,0	„	8,0	2	42,5	—	—	—	—	—	—	—	2	1	76	115	95	20	—	—	„
89. Tołkowo	„	„	9,0	Drohiczyn	9,0	1	20,0	—	—	—	—	—	—	—	1	—	36	60	56	4	—	—	„
90. [Turna]	[Pruska]	[Kobryń]	[12,0]	[Kobryń]	[14,0]	[1]	[35,0]	—	—	—	—	—	—	—	—	—	—	[64]	[64]	—	—	—	[p.]
91. Wierzcholesie	Nowosiółki	Nowosiółki k. Kobrynia	8,0	„	17,0	2	89,4	2	89,4	—	1	2 (1)	—	—	2	1	90	90	82	—	—	8	p.
92. Worotynicze	Horodec	Horodec k. Kobrynia	9,0	Horodeć	11,0	1	20,0	—	—	—	—	—	—	—	1	1	32	42	42	—	—	—	„
93. Wólka	Antopol	Antopol	6,0	„	15,0	1	48,0	—	—	—	—	—	—	—	1	—	30	35	29	6	—	—	„
94. Zabłocie	Mokrany	Małoryta	30,0	Małoryto	30,0	1	27,6	—	—	—	—	—	0,6	—	1	1	38	53	41	7	—	5	„
95. Zalesie	Pruska	Kobryń	8,0	Kobryń	10,0	2	72,0	2	72,0	—	1	3 (1)	—	—	2	1	64	124	86	38	—	—	„
96. Zaprudy	Podolesie	„	20,0	„	21,0	1	20,3	—	—	—	—	—	—	—	1	1	39	53	6	24	20	3	„
97. [Zbirohi]	[Zbirohi]	[Żabinka]	[12,0]	[Żabinka]	[12,0]	—	—	—	—	—	—	—	—	—	—	—	—	—	—	—	—	—	„
98. Zdzitowo	Rohoźna	„	3,0	„	3,0	1	56,3	1	56,3	—	1	4 (1)	—	—	2	1	73	93	20	3	70	—	p.
99. Ziołowo	Ziołowo	Antopol	6,0	Horodeć	14,0	3	119,2	2	95,2	1	1	3 (1)	0,3	—	2	1	78	98	98	—	—	—	„
100. Zosimy	Podolesie	Kobryń	17,0	Kobryń	17,0	1	31,3	1	31,3	—	1	2 (1)	2,1	—	1	1	40	45	32	4	9	—	„
101. Żabinka	Zbirohi	Żabinka	0,0	Żabinka	0,0	4	98,8	1	42,0	1	1	2 (1)	—	1,0	7	2	200	267	174	3	90	—	„
102. Żytyń	Siechnowicze	„	9,0	„	9,0	2	85,9	2	85,9	—	1	3 (1)	0,3	0,3	2	1	64	87	72	15	—	—	„

5. Powiat Kossów

MIASTO:																							
Kossów:																							
1. powszech. im. T. Kościuszki	ul. Mereczowska	Kosów poleski	0,5	Kossów	13,0	5	178,4	2	97,8	2	1	4 (1)	0,2	0,3	6	3	165	217	202	4	7	4	p.
Różana:																							
2. powszechna	„ Zamkowa	Różana grodzieńska	0,0	Jeziornica	28,0	6	222,2	4	150,4	2	2	7 (2)	0,2	0,2	7	3	221	283	260	15	8	—	„
WIEŚ:																							
1. Aleksiejki	Borki-Hiczyce	Iwacewicze	6,0	Iwacewicze	6,0	1	50,5	1	50,5	—	1	4 (1)	—	—	1	—	36	47	32	—	15	—	„
2. Bajki	Różana	Różana grodzieńska	4,0	Jeziornica	32,0	1	20,0	—	—	—	—	—	—	—	1	1	40	83	69	14	—	—	„
3. Bielewicze	Kossów	Kosów poleski	5,0	Kossów	18,0	1	52,0	1	52,0	—	1	2 (1)	0,2	—	1	1	40	46	46	—	—	—	„

SZKOŁA siedziba, wzgl. nazwa	GMINA w miastach ulica i Nr. domu	URZĄD POCZTOWY Nazwa	URZĄD POCZTOWY Odległość w km.	STACJA KOLEJOWA Nazwa	STACJA KOLEJOWA Odległość w km.	IZBY LEKCYJNE Ogółem liczba	IZBY LEKCYJNE Ogółem pow. w m.³	IZBY LEKCYJNE W budynkach własnych liczba	IZBY LEKCYJNE W budynkach własnych pow. w m.³	INNE IZBY SZKOLNE	MIESZKANIA NAUCZYCIELI W BUDYNKACH WŁASNYCH Mieszkań	MIESZKANIA NAUCZYCIELI W BUDYNKACH WŁASNYCH Izb (w tem kuchen)	GRUNTY SZKOLNE W HEKT. W użyciu szkoły	GRUNTY SZKOLNE W HEKT. W użyciu nauczyciel	NAUCZYCIELE W charakterze etatowych	NAUCZYCIELE W charakterze nieetatowych	GODZIN LEKCYJ TYGODNIOWO	DZIECI ZAPISANE DO SZKOŁY Ogółem	DZIECI ZAPISANE DO SZKOŁY Uczęszczające z odległości —1 km.	1—2 km.	2—3 km.	ponad 3 km	JĘZYK NAUCZANIA
4. Blizna	Różana	Różana grodzieńska	10,0	Jeziorcia	17,0	1	51,3	1	51,3	—	1	3 (1)	—	—	1	1	39	88	69	4	15	—	p.
5. Bobrowicze	Święta Wola	Święta Wola	10,0	Św. Wola	10,0	1	61,5	1	61,5	—	1	4 (1)	—	—	1	—	37	63	63	—	—	—	„
6. Bułła	Kossów	Kosów poleski	12,0	Iwacewicze	15,0	1	45,1	—	—	1	—	—	—	4,2	1	1	40	51	21	23	5	2	„
7. Chodorki	„	„ „	3,0	Kossów	16,0	1	31,0	—	—	—	—	—	—	—	1	—	36	40	40	—	—	—	„
8. Dubitowo	„	„ „	5,0	„	17,0	1	51,3	1	51,3	—	1	4 (1)	—	0,5	1	1	38	41	41	—	—	—	p. b.
9. Hać Wielka	Święta Wola	Święta Wola	3,0	Św. Wola	2,5	1	54,0	—	—	—	—	—	—	—	1	1	44	75	69	6	—	—	p.
10. Hiczyce	Borki-Hiczyce	Iwacewicze	10,0	Hiczyce	0,0	1	50,3	1	50,3	—	1	3 (1)	0,4	0,4	1	—	34	55	51	—	4	—	„
11. Hortol	Telechany	Telechany	7,0	Telechany	7,0	1	25,0	—	—	—	—	—	—	—	1	1	36	77	77	—	—	—	„
12. Hrywda	Kossów	Kosów poleski	8,0	Iwacewicze	12,0	1	50,2	1	50,2	—	1	3 (1)	—	0,1	1	1	42	49	49	—	—	—	p. b.
13. Iwacewicze	Borki-Hiczyce	Iwacewicze	0,0	„	0,0	1	22,5	—	—	—	—	—	—	—	3	1	92	114	46	13	12	43	p.
14. Kołońsk	Święta Wola	Święta Wola	10,0	Św. Wola	10,0	1	30,0	—	—	—	—	—	—	—	1	1	31	53	50	3	—	—	„
15. Kołozuby	Różana	Różana grodzieńska	10,0	Kossów	25,0	1	46,2	1	46,2	—	1	2 (1)	—	0,3	2	1	58	118	53	15	50	—	p. b.
16. Kowale	„	„ „	10,0	„	27,0	1	75,1	1	75,1	—	1	3 (1)	—	—	2	1	62	142	77	65	—	—	p.
17. Kroje	Telechany	Telechany	13,0	Telechany	13,0	1	27,0	—	—	—	—	—	—	—	1	1	36	48	48	—	—	—	„
18. Kwasiewicze	Kossów	Kosów poleski	5,0	Kossów	17,0	1	42,6	—	—	—	—	—	—	2,0	1	1	39	61	52	8	1	—	„
19. Lubiszczyce	Borki-Hiczyce	Iwacewicze	6,0	Iwacewicze	6,0	2	77,1	2	77,1	—	1	2 (1)	—	—	2	1	67	111	73	36	1	1	„
20. Michalin	Różana	Różana grodzieńska	18,0	Kossów	32,0	1	21,0	—	—	—	—	—	—	—	1	—	30	79	3	—	10	66	„
21. Michnowicze	Kossów	Iwacewicze	3,0	Iwacewicze	3,0	1	30,0	—	—	—	—	—	—	—	2	—	30	31	30	1	—	—	„
22. Ogrodniki	Piaski	Piaski Stare	7,0	Błudeń	12,0	1	76,5	1	76,5	—	1	3 (1)	—	0,6	1	1	36	114	106	—	8	—	„
23. Olszanica	Kossów	Kosów poleski	5,0	Kossów	18,0	1	22,4	—	—	—	—	—	—	—	1	1	36	45	45	—	—	—	„
24. Ożarycze	Telechany	Telechany	12,0	Telechany	12,0	1	75,0	—	—	—	—	—	—	—	1	1	36	82	52	30	—	—	„
25. Piaski	Piaski	Piaski Stare	2,0	Bronna Góra	14,0	2	141,8	2	141,8	—	2	7 (2)	0,2	0,5	2	1	70	158	30	50	56	22	„
26. Połońsk	Różana	Różana grodzieńska	8,0	Zelwa	28,0	2	76,0	2	76,0	1	1	1 (1)	—	1,0	2	1	64	113	52	61	—	—	„
27. Rudnia	Telechany	Telechany	22,0	Telechany	22,0	1	33,8	—	—	—	—	—	—	—	1	1	40	51	39	12	—	—	„
28. Rzeczki	„	„ „	18,0	„	18,0	1	35,0	1	35,0	—	1	2 (1)	—	—	1	1	36	61	50	11	—	—	„
29. Sieradowo	Kossów	Iwacewicze	4,5	Iwacewicze	4,5	1	23,0	—	—	1	—	—	—	0,1	1	—	32	52	43	—	5	4	„
30. Skuraty	„	Kosów poleski	3,0	Kossów	14,0	1	19,3	—	—	—	—	—	0,5	1,5	1	—	37	44	44	—	—	—	„
31. Somino	Telechany	Telechany	7,0	Telechany	7,0	1	16,2	—	—	—	—	—	—	—	1	1	36	61	55	4	—	2	„
32. Sporów	Piaski	Piaski Stare	15,0	Błudeń	38,0	1	77,4	1	77,4	1	1	3 (1)	2,0	25,0	1	1	37	115	89	26	—	—	„
33. Stajki	Borki-Hiczyce	Iwacewicze	3,5	Iwacewicze	3,0	1	44,8	1	44,8	—	1	3 (1)	3,5	—	1	—	36	47	36	11	—	—	„
34. Szczytno	Różana	Różana grodzieńska	10,0	Kossów	27,0	1	51,8	1	51,8	—	1	2 (-)	0,6	—	2	1	38	65	40	5	20	—	„
35. Święta Wola	Święta Wola	Święta Wola	0,3	Św. Wola	0,3	3	93,6	3	93,6	1	1	3 (1)	—	—	3	3	108	130	130	—	—	—	„
36. Telechany	Telechany	Telechany	0,5	Telechany	0,5	4	136,6	2	72,4	—	1	2 (1)	0,4	—	5	3	158	241	241	—	—	—	„
37. Turna	Święta Wola	Święta Wola	4,0	Św. Wola	4,0	1	30,0	—	—	—	—	—	—	—	2	1	39	42	42	—	—	—	„
38. Wola	Kossów	Iwacewicze	4,0	Iwacewicze	4,0	1	15,6	—	—	1	—	—	—	1,0	1	—	35	38	36	2	—	—	„
39. Woroniłowicze	Różana	Różana grodzieńska	6,0	Kossów	30,0	1	72,2	1	72,2	—	1	3 (1)	—	0,4	2	—	31	132	36	—	75	21	„
40. Wólka	Telechany	Telechany	3,0	Telechany	3,0	1	28,5	—	—	—	—	—	—	—	1	1	37	67	67	—	—	—	„
41. Wólka Obrowska	Borki-Hiczyce	Iwacewicze	30,0	Iwacewicze	30,0	1	65,6	1	65,6	—	1	2 (1)	—	—	1	—	34	49	49	—	—	—	„
42. Wysokie	Piaski	Piaski Stare	15,0	Błudeń	25,0	1	73,6	1	73,6	—	1	4 (2)	0,2	1,1	1	1	37	58	19	19	20	—	„
43. Zapole	Kossów	Kosów poleski	5,0	Kossów	7,5	1	60,0	1	60,0	—	1	3 (1)	—	0,1	1	1	40	65	65	—	—	—	p. b.

6. Powiat Łuniniec

MIASTO:

Łuniniec:

1. powszechna	ul. Rampowa 24	Łuniniec	0,3	Łuniniec	0,3	9	388,4	—	—	2	—	—	—	—	17	4	501	740	513	155	53	19	p.

WIEŚ:

1. Białe Jezioro	Łunin	Łunin	11,0	Łowcza	13,0	1	20,2	—	—	—	—	—	—	—	1	—	30	30	30	—	—	—	„
2. Borki	Chotynicze	Chotynicze	22,0	Hancewicze	7,0	1	35,0	1	35,0	2	1	2 (1)	—	—	1	1	32	44	44	—	—	—	„
3. Bostyń	Łunin	Łunin	14,0	Działowicze	5,0	1	56,0	1	56,0	1	1	2 (1)	0,1	—	1	—	35	63	50	13	—	—	„
4. Brodnica	Kożangródek	Kożangródek	12,0	Łuniniec	15,0	1	40,2	1	40,2	—	1	3 (1)	—	—	1	1	32	55	55	—	—	—	„
5. Budcza	Kruhowicze	Kruhowicze	16,0	Hancewicze	30,0	1	60,0	1	60,0	—	1	3 (1)	0,1	0,1	1	1	32	60	60	—	—	—	„

SZKOŁA (siedziba, wzgl. nazwa)	GMINA w miastach ulica i Nr. domu	URZĄD POCZTOWY: Nazwa	URZĄD POCZTOWY: Odległość w km.	STACJA KOLEJOWA: Nazwa	STACJA KOLEJOWA: Odległość w km.	IZBY LEKCYJNE: Ogółem: liczba	IZBY LEKCYJNE: Ogółem: pow. w m²	IZBY LEKCYJNE: W budynkach własnych: liczba	IZBY LEKCYJNE: W budynkach własnych: pow. w m²	INNE IZBY SZKOLNE	MIESZKANIA NAUCZYCIELI W BUDYNKACH WŁASNYCH: Mieszkań	MIESZKANIA NAUCZYCIELI W BUDYNKACH WŁASNYCH: Izb (w tem kuchen)	GRUNTY SZKOLNE W HEKT.: W użyciu: szkoły	GRUNTY SZKOLNE W HEKT.: W użyciu: nauczycieli	NAUCZYCIELE: W charakterze: etatowych	NAUCZYCIELE: W charakterze: nieetatowych	GODZIN LEKCYJ TYGODNIOWO	DZIECI ZAPISANE DO SZKOŁY: Ogółem	DZIECI ZAPISANE DO SZKOŁY: Uczęszczające z odległości: —1 km.	1—2 km.	2—3 km.	ponad 3 km.	JĘZYK NAUCZANIA
6. Chotynicze	Chotynicze	Chotynicze	0,0	Lusino	14,0	2	84,2	2	84,2	2	2	3 (1)	0,1	0,1	2	1	62	110	110	—	—	—	p.
7. Czuczewicze Małe	Czuczewicze	Czuczewicze	2,0	Luszcza	22,0	1	32,0	—	—	—	—	—	—	—	1	1	32	60	60	—	—	—	„
8. Czuczewicze Wielkie	„	„	0,0	„	20,0	1	30,0	—	—	—	—	—	—	—	1	1	37	68	68	—	—	—	„
9. Czudzin	„	„	20,0	„	40,0	1	22,5	—	—	—	—	—	—	—	1	1	36	47	47	—	—	—	„
10. Deniskowicze	Kruhowicze	Kruhowicze	8,0	Hancewicze	22,0	2	109,0	2	109,0	—	1	3 (1)	0,1	0,1	2	1	64	123	111	11	1	—	„
11. Drabowszczyzna	Zaostrowiecze	Zaostrowiecze	8,0	Lachowicze	33,0	1	49,0	—	—	—	—	—	—	—	1	1	32	48	43	5	—	—	„
12. Drebsk	Kożangródek	Kożangródek	2,5	Łachwa	4,0	1	23,0	1	23,0	—	1	1 (-)	—	—	1	—	35	69	63	1	5	—	„
13. Dubówka	Łunin	Łunin	40,0	Łowcza	35,0	1	32,4	—	—	—	—	—	—	—	1	—	30	36	35	1	—	—	„
14. Dworzec	Kożangródek	Kożangródek	7,0	Łuniniec	12,0	2	61,6	2	61,6	—	1	4 (1)	0,2	—	2	1	64	113	106	4	—	3	„
15. Dziatłowicze	„	Łuniniec	12,0	Dziatłowicze	3,0	1	48,0	1	48,0	—	1	3 (1)	—	—	1	1	30	72	30	15	17	10	„
16. Hancewicze	Kruhowicze	Hancewicze	0,0	Hancewicze	0,0	2	90,7	—	—	—	—	—	—	—	3	1	92	254	235	12	7	—	„
17. Hock	Czuczewicze	Czuczewicze	35,0	Luszcza	55,0	1	27,0	—	—	—	—	—	—	—	1	—	30	52	52	—	—	—	„
18. Hryczynowicze	Lenin	Lenin	15,0	Mikaszewicze	30,0	1	40,0	1	40,0	—	1	2 (1)	—	—	1	—	30	46	39	2	1	4	„
19. Jaśkowicze	Kruhowicze	Kruhowicze	10,0	Hancewicze	25,0	1	72,3	1	72,3	—	1	3 (1)	0,6	—	1	1	41	55	55	—	—	—	„
20. Jaśkowicze	Lenin	Lenin	35,0	Mikaszewicze	51,0	1	96,0	1	96,0	1	1	3 (1)	—	3,9	1	—	36	53	28	17	6	2	„
21. Jeziernica	Łachwa	Łachwa	30,0	Łachwa	28,0	1	25,0	—	—	1	—	—	—	—	1	—	30	59	10	44	5	—	„
22. Kołek	Zaostrowiecze	Zaostrowiecze	14,0	Hancewicze	38,0	1	18,3	—	—	1	—	—	—	—	1	—	39	67	67	—	—	—	„
23. Komlewszczyzna	„	„	3,0	Lachowicze	31,0	1	30,0	—	—	—	—	—	—	—	1	1	32	41	36	5	—	—	„
24. Kożangródek	Kożangródek	Kożangródek	0,0	Łachwa	5,0	4	178,0	4	178,0	—	1	8 (2)	—	—	4	1	118	166	166	—	—	—	„
25. Krasna Wola	Łachwa	Łachwa	23,0	„	22,0	1	28,0	—	—	—	—	—	1,1	—	1	—	32	55	40	10	—	5	„
26. Kruhowicze Wielkie	Kruhowicze	Kruhowicze	0,3	Hancewicze	14,0	1	61,1	1	61,1	—	1	3 (1)	—	—	2	1	62	99	99	—	—	—	„
27. Kryszyłowicze	„	„	9,0	„	20,0	1	28,0	—	—	—	—	—	—	—	1	—	30	52	40	—	12	—	„
28. Kukowo	„	„	10,0	„	15,0	1	42,0	—	—	—	—	—	—	—	1	—	30	38	30	8	—	—	„
29. Kuncowszczyzna	Zaostrowiecze	Zaostrowiecze	7,0	Lachowicze	40,0	1	51,8	—	—	—	—	—	—	—	1	1	38	51	51	—	—	—	„
30. Lenin	Lenin	Lenin	0,0	Mikaszewicze	16,0	4	182,5	4	182,5	1	1	1 (-)	—	0,2	4	1	118	213	204	—	9	—	„
31. Lubaczyn	Łachwa	Łachwa	5,0	Łachwa	5,0	1	48,0	—	—	—	—	—	—	—	1	—	30	71	71	—	—	—	„
32. Lusino	Chotynicze	Chotynicze	14,0	Lusino	3,5	1	49,5	1	49,5	—	1	3 (1)	—	—	1	—	30	90	75	2	2	11	„
33. Łachwa	Łachwa	Łachwa	0,0	Łachwa	1,5	3	116,0	2	80,0	1	1	3 (1)	0,3	0,5	4	1	128	220	187	25	3	5	„
34. Łoktysze	Kruhowicze	Kruhowicze	10,0	Hancewicze	25,0	1	61,0	1	61,0	—	1	3 (1)	—	—	1	1	38	55	55	—	—	—	„
35. Łowcza	Łunin	Łunin	8,0	Łowcza	7,0	1	36,0	1	36,0	—	1	2 (1)	—	—	1	—	30	50	48	—	2	—	„
36. Łunin	„	„	0,0	„	1,5	4	133,0	4	133,0	—	1	3 (1)	—	—	4	2	134	222	130	75	10	7	„
37. Małkowicze	Chotynicze	Malkowicze	1,5	Malkowicze	1,5	1	26,0	1	26,0	—	1	3 (1)	—	0,8	1	—	36	59	50	9	—	—	„
38. Mieleśnica	Łunin	Łunin	7,0	Łowcza	7,0	1	21,0	—	—	—	—	—	—	—	1	1	32	30	29	—	1	—	„
39. Mielniki	Kruhowicze	Kruhowicze	5,0	Hancewicza	20,0	1	28,9	—	—	—	—	—	—	—	1	1	32	37	37	—	—	—	„
40. Mikaszewicze	Lenin	Mikaszewicze	0,5	Mikaszewicze	0,5	3	245,8	3	245,8	1	2	5 (2)	0,5	1,0	3	—	87	209	117	67	25	—	„
41. Morocz	„	Lenin	30,0	„	46,0	1	56,0	1	56,0	—	1	3 (1)	—	0,6	1	—	30	58	38	5	7	8	„
42. Morocz	Zaostrowiecze	Zaostrowiecze	5,0	Hancewicze	40,0	2	89,4	2	89,4	—	1	3 (1)	—	—	2	1	72	111	70	41	—	—	„
43. Morszczynowicze	Lenin	Mikaszewicze	6,0	Mikaszewicze	6,0	1	30,0	—	—	—	—	—	—	—	1	—	30	47	37	10	—	—	„
44. Nacz	Kruhowicze	Kruhowicze	8,0	Hancewicze	23,0	1	25,0	—	—	—	—	—	—	—	1	1	32	37	35	—	2	—	„
45. Nawozy	Zaostrowiecze	Zaostrowiecze	15,0	„	30,0	1	49,0	—	—	—	—	—	—	—	1	1	32	47	47	—	—	—	„
46. Ostaszyn	„	„	8,0	Lachowicze	40,0	1	18,6	—	—	—	—	—	—	—	1	1	32	45	45	—	—	—	„
47. Przedziały	Kruhowicze	Kruhowicze	8,0	Hancewicze	12,0	1	30,0	—	—	—	—	—	—	—	1	—	30	56	56	—	—	—	„
48. Rachowicze	Lenin	Lenin	30,0	Mikaszewicze	46,0	1	20,0	—	—	—	—	—	—	—	1	—	24	45	13	3	8	21	„
49. Redygierówka	Łachwa	Łachwa	11,0	Łachwa	12,0	1	30,8	1	30,8	—	1	1 (-)	0,2	0,3	1	—	30	57	16	13	17	11	„
50. Rożan Nowy	Czuczewicze	Czuczewicze	38,0	Luszcza	60,0	1	37,8	—	—	—	—	—	—	—	1	1	38	40	39	1	—	—	„
51. Rubież	Zaostrowiecze	Zaostrowiecze	5,0	Lachowicze	30,0	1	42,0	—	—	—	—	—	—	—	1	—	30	66	66	—	—	—	„
52. Sinkiewicze	Lenin	Mikaszewicze	16,0	Sienkiewicze	0,5	2	58,5	2	58,5	—	2	4 (1)	—	—	2	1	64	94	94	—	—	—	„
53. Smolicze	Zaostrowiecze	Zaostrowiecze	3,0	Lachowicze	35,0	1	15,3	—	—	—	—	—	—	—	1	1	32	33	33	—	—	—	„
54. Starosiele	„	„	5,0	„	34,0	1	48,0	—	—	—	—	—	—	—	1	1	38	70	31	19	20	—	„
55. Sukacze	Kruhowicze	Hancewicze	5,0	Hancewicze	5,0	1	29,6	—	—	—	—	—	—	—	1	1	42	53	25	2	22	4	„
56. Sytnica	Lenin	Mikaszewicze	7,0	Mikaszewicze	7,0	1	26,0	1	26,0	—	1	3 (1)	—	—	1	—	30	57	50	7	—	—	„
57. Urwiedź	Zaostrowiecze	Zaostrowiecze	5,0	Lachowicze	32,0	1	27,5	—	—	—	—	—	—	—	1	1	32	56	56	—	—	—	„
58. Wiczyn	Kożangródek	Kożangródek	7,0	Łuniniec	10,0	1	55,0	1	55,0	—	1	3 (1)	0,2	—	1	1	32	86	85	—	—	1	„
59. Wołuta	Łunin	Łunin	24,0	Luszcza	7,0	1	59,5	1	59,5	1	1	3 (1)	0,1	0,1	1	—	35	53	53	—	—	—	„
60. Wólka	Kożangródek	Kożangródek	20,0	Łuniniec	20,0	1	56,0	1	56,0	—	1	4 (1)	—	—	1	1	32	75	72	—	—	3	„
61. Wólka	Łunin	Łunin	5,0	„	7,0	2	82,4	1	42,3	—	1	2 (1)	0,1	—	2	1	65	106	106	—	—	—	„
62. Zaostrowiecze	Zaostrowiecze	Zaostrowiecze	0,5	Lachowicze	34,0	4	199,8	4	199,8	—	2	7 (2)	—	—	3	2	110	204	115	68	21	—	„

SZKOŁA siedziba, wzgl. nazwa	GMINA w miastach ulica i Nr. domu	URZĄD POCZTOWY Nazwa	URZĄD POCZTOWY Odległość w km.	STACJA KOLEJOWA Nazwa	STACJA KOLEJOWA Odległość w km.	IZBY LEKCYJNE Ogółem liczba	IZBY LEKCYJNE Ogółem pow. w m.²	IZBY LEKCYJNE W budynkach własnych liczba	IZBY LEKCYJNE W budynkach własnych pow. w m.²	INNE IZBY SZKOLNE	MIESZKANIA NAUCZYCIELI W BUDYNKACH WŁASNYCH Mieszkań	MIESZKANIA NAUCZYCIELI W BUDYNKACH WŁASNYCH Izb (w tem kuchen)	GRUNTY SZKOLNE W HEKT. W użyciu szkoły	GRUNTY SZKOLNE W HEKT. W użyciu nauczycieli	NAUCZYCIELE W charakterze etatowych	NAUCZYCIELE W charakterze nieetatowych	GODZIN LEKCYJ TYGODNIOWO	DZIECI ZAPISANE DO SZKOŁY Ogółem	DZIECI ZAPISANE DO SZKOŁY Uczęszczające z odległości —1 km.	1—2 km.	2—3 km.	ponad 3 km.	JĘZYK NAUCZANIA
7. Powiat Pińsk																								
MIASTO:																								
Pińsk:																								
1. powszechna nr. 1	ul. Brzeska 47.	Pińsk	1,0	Pińsk	1,0	7	203,2	—	—	2	—	—	—	—	18	—	480	483	429	53	1	—	p.
2. „ nr. 2	„ Hończańska	„	1,0	„	0,5	4	147,8	—	—	—	—	—	—	—	7	3	210	299	207	87	5	—	„
3. „ nr. 3	„	„	0,0	„	0,0	2	81,0	—	—	—	—	—	—	—	4	—	120	155	155	—	—	—	„
Łohiszyn:																								
4. powszechna	„ Pińska 8	Łahiszyn k. Pińska	0,0	„	28,0	4	104,1	—	—	—	—	—	—	—	3	1	98	154	147	7	—	—	„
WIEŚ:																								
1. Bereznowola	Kuchecka Wola	Derewek	30,0	Derewek	30,0	1	33,0	—	—	—	—	—	—	—	1	—	36	51	50	—	1	—	„
2. Bobryk	Dobrosławka	Pohost Zahorodzki	16,0	Parochońsk	28,0	1	38,2	1	38,2	—	1	2 (-)	0,1	—	1	1	32	41	39	2	—	—	„
3. Bohdanówka	Pohost Zahorodny	„	10,0	„	25,0	1	24,0	—	—	—	—	—	—	—	1	—	30	49	49	—	—	—	„
4. Bojkuszewo	Żabczyce	Pińsk	20,0	Juchnowicze	7,0	1	18,1	—	—	—	—	—	—	—	1	1	30	39	39	—	—	—	„
5. Bokinicze	Pohost Zahorodny	Pohost Zahorodzki	6,0	Parochońsk	4,0	1	38,5	1	38,5	1	1	2 (1)	0,2	—	2	1	64	93	93	—	—	—	„
6. Borki	„	„	7,0	„	17,0	2	63,0	—	—	—	—	—	—	—	1	1	32	57	55	1	—	1	„
7. Borowa	Kuchecka Wola	Włodzimierzec	35,0	Chinocz	30,0	1	44,0	1	44,0	1	1	3 (1)	0,2	0,3	1	1	48	160	160	—	—	—	„
8. Boryczewicze	Lemieszewicze	Lemieszewicze	12,0	Pińsk	32,0	1	40,0	—	—	—	—	—	—	—	1	1	38	81	81	—	—	—	„
9. Brodnica	Brodnica	Brodnica k. Pińska	2,0	Juchnowicze	2,0	1	61,4	1	61,4	—	1	4 (1)	—	0,1	1	—	30	76	33	43	—	—	„
10. Brodnica	Wiczówka	Wiczówka	9,0	Dąbrowica	36,0	1	30,2	—	—	—	—	—	—	—	1	—	30	56	51	3	—	2	„
11. Bychów	Lubieszów	Derewek	10,0	Derewek	10,0	1	38,6	1	38,6	1	1	2 (1)	0,3	—	1	1	40	72	69	2	1	—	„
12. Chlaby	Lemieszewicze	Lemieszewicze	5,0	Pińsk	18,0	1	35,0	1	35,0	—	1	3 (1)	—	—	1	1	32	40	40	—	—	—	„
13. Chojno	Chojno	Chojno k. Pińska	0,0	„	24,0	1	18,0	—	—	—	—	—	—	—	1	—	30	50	50	—	—	—	„
14. Chworosna	Łohiszyn	Łahiszyn k. Pińska	10,0	„	38,0	1	27,4	—	—	—	—	—	—	—	1	—	30	41	41	—	—	—	„
15. Ciołkowicze Małe	Moroczna	Moroczno k. Pińska	20,0	„	60,0	1	20,3	—	—	—	—	—	—	—	1	—	30	41	41	—	—	—	„
16. Ciołkowicze Wielkie	Kuchecka Wola	Włodzimierzec	24,0	Włodzimierzec	24,0	1	42,0	1	42,0	1	1	3 (1)	—	—	1	1	46	100	58	—	—	42	„
17. Cyr	Lubieszów	Derewek	8,0	Derewek	8,0	1	59,5	1	59,5	—	2	4 (1)	0,1	0,1	1	1	32	44	39	5	—	—	„
18. [Czemeryn]	[Porzecze]	[Porzecze n. Jasiołdą]	[4,0]	[Pińsk]	[34,0]	[1]	[20,0]	—	—	—	—	—	—	[2,0]	—	—	—	—	—	—	—	—	.
19. Czernin	Moroczna	Pińsk	45,0	„	45,0	1	22,0	—	—	—	—	—	—	—	1	—	30	18	6	12	—	—	p.
20. Czuchowo	Dobrosławka	Pohost Zahorodzki	6,0	Parochońsk	18,0	1	33,8	1	33,8	1	2	4 (1)	—	—	2	—	60	81	81	—	—	—	„
21. Derewek	Lubieszów	Derewek	0,0	Derewek	0,0	1	49,0	—	—	—	—	—	—	0,4	2	1	61	90	79	5	6	—	„
22. Dobrosławka	Dobrosławka	Pohost Zahorodzki	10,0	Parochońsk	22,0	2	88,6	2	88,6	1	2	6 (2)	—	—	2	1	61	80	80	—	—	—	„
23. Dolsk	Lubieszów	Lubiaż	8,0	Dolsk	0,5	1	52,0	1	52,0	—	1	3 (1)	0,1	—	1	1	32	40	40	—	—	—	„
24. Domaszyce	Żabczyce	Pińsk	10,0	Mołotkowicze	3,0	1	38,5	1	38,5	1	1	2 (1)	0,3	3,0	1	1	32	47	47	—	—	—	„
25. Dostojewo	Porzecze	Porzecze n. Jasiołdą	3,0	Janów k. Pińska	14,0	1	48,8	1	48,8	—	1	2 (1)	—	—	1	—	36	75	74	—	1	—	„
26. Dostojewska Wólka	„	„	10,0	Juchnowicze	12,0	1	18,0	—	—	—	—	—	—	—	1	—	30	32	32	—	—	—	„
27. Dubczyce	Moroczna	Moroczno k. Pińska	9,0	„	35,0	1	19,0	—	—	1	—	—	—	—	1	—	30	35	31	4	—	—	„
28. Dubnowicze	Pohost Zahorodny	Parochońsk	3,0	Parochońsk	3,0	1	27,5	—	—	—	—	—	—	—	1	1	32	62	62	—	—	—	„
29. Duboja	Brodnica	Brodnica k. Pińska	5,0	Juchnowicze	5,0	1	49,0	1	49,0	—	1	3 (1)	0,2	—	1	1	32	34	31	3	—	—	„
30. Dzikowicze	Chojno	Chojno k. Pińska	7,0	Pińsk	18,0	1	18,0	—	—	—	—	—	—	—	1	1	32	39	39	—	—	—	„
31. Furmany	Porzecze	Porzecze n. Jasiołdą	5,0	Juchnowicze	18,0	1	17,0	—	—	—	—	—	—	—	1	2	32	33	17	16	—	—	„
32. Horodyszcze	Pińkowicze	Pińsk	15,0	Horodyszcze	2,0	2	78,0	—	—	—	—	—	—	—	2	1	80	153	110	43	—	—	„
33. Iwańczyce	Wiczówka	Wiczówka	13,0	Pińsk	45,0	1	30,0	1	30,0	1	1	3 (1)	0,1	0,1	1	—	36	87	87	—	—	—	„
34. Jajeczkowicze	Brodnica	Brodnica k. Pińska	6,0	Juchnowicze	6,0	1	55,3	1	55,3	—	1	4 (1)	0,1	0,1	1	1	32	47	30	15	2	—	„
35. Jaksza	„	„	5,0	„	5,0	1	27,0	—	—	—	—	—	—	2,0	1	1	38	54	36	16	2	—	„
36. Kaczanowicze	Lemieszewicze	Lemiszewicze	7,0	Pińsk	21,0	1	44,0	1	44,0	—	1	3 (1)	—	—	1	1	38	54	54	—	—	—	„
37. [Kletna]	[Porzecze]	[Porzecze n. Jasiołdą]	[18,0]	[„]	[48,0]	[1]	[25,9]	—	—	—	—	—	—	—	—	—	—	—	—	—	—	—	.
38. Kołby	Lemieszewicze	Lemieszewicze	10,0	„	25,0	1	23,9	—	—	—	—	—	—	—	1	—	28	46	46	—	—	—	p.
39. Kończyce	Brodnica	Brodnica k. Pińska	10,0	Juchnowicze	10,0	2	80,0	2	80,0	—	1	2 (1)	—	0,5	2	1	62	76	76	—	—	—	„
40. Krajnowicze	Żabczyce	Pińsk	6,0	Pińsk	6,0	1	15,0	—	—	1	—	—	—	—	1	—	30	36	36	—	—	—	„
41. Krotowo	Porzecze	Porzecze n. Jasiołdą	7,0	Juchnowicze	13,0	1	27,5	—	—	—	—	—	—	—	1	1	32	50	47	2	1	—	„
42. Lemieszewicze	Lemieszewicze	Lemieszewicze	1,0	Pińsk	19,0	2	93,2	2	93,2	1	2	5 (2)	0,1	1,0	2	1	60	101	79	14	8	—	„
43. Lipniki	Dobrosławka	Pohost Zahorodzki	20,0	Parochońsk	32,0	1	24,0	—	—	—	—	—	—	—	1	1	32	36	35	1	—	—	„

SZKOŁA siedziba, wzgl. nazwa	GMINA w miastach ulica i Nr. domu	URZĄD POCZTOWY Nazwa	URZĄD POCZTOWY Odległość w km.	STACJA KOLEJOWA Nazwa	STACJA KOLEJOWA Odległość w km.	IZBY LEKCYJNE Ogółem liczba	IZBY LEKCYJNE Ogółem pow. w m.²	IZBY LEKCYJNE W budynkach własnych liczba	IZBY LEKCYJNE W budynkach własnych pow. w m.²	INNE IZBY SZKOLNE	MIESZKANIA NAUCZYCIELI W BUDYNKACH WŁASNYCH Mieszkań	MIESZKANIA NAUCZYCIELI W BUDYNKACH WŁASNYCH Izb (w tem kuchen)	GRUNTY SZKOLNE W HEKT. W użyciu szkoły	GRUNTY SZKOLNE W HEKT. W użyciu nauczycieli	NAUCZYCIELE W charakterze etatowych	NAUCZYCIELE W charakterze nieetatowych	GODZIN LEKCYJ TYGODNIOWO	DZIECI ZAPISANE DO SZKOŁY Ogółem	DZIECI ZAPISANE DO SZKOŁY Uczęszczające z odległości —1 km.	1—2 km.	2—3 km.	ponad 3 km.	JĘZYK NAUCZANIA
44. Lubelpol	Pińkowicze	Pińsk	24,0	Horodyszcze	13,0	1	12,5	—	—	—	—	—	—	—	1	—	30	30	21	—	4	5	p.
45. Lubiaż	Lubieszówka	Lubiaż	0,0	Lubiaż	0,2	1	63,0	1	63,0	—	1	3 (1)	—	—	1	1	30	46	44	—	—	2	„
46. Ładoroże	Wiczówka	Wiczówka	16,0	Pińsk	38,0	1	56,0	—	—	—	—	—	—	—	1	1	32	40	40	—	—	—	„
47. Łasick	„	„	15,0	„	25,0	1	27,6	—	—	—	—	—	—	—	1	1	32	41	41	—	—	—	„
48. Ławska Wólka	Łohiszyn	Łahiszyn k. Pińska	10,0	„	38,0	1	27,5	—	—	—	—	—	—	—	1	—	30	17	17	—	—	—	„
49. Łoknica	Moroczna	Pińsk	45,0	„	45,0	1	70,0	—	—	—	—	—	—	3,3	1	1	32	40	29	1	10	—	„
50. Łopacin	Lemieszewicze	Lemieszewicze	7,0	„	21,0	1	22,3	—	—	1	—	—	—	—	1	1	32	46	46	—	—	—	„
51. Łosicze	„	„	5,0	„	24,0	1	31,5	—	—	—	—	—	—	—	1	1	30	42	42	—	—	—	„
52. Łyszcze	Łohiszyn	Łahiszyn k. Pińska	11,0	„	40,0	1	20,0	—	—	—	—	—	—	—	1	—	36	61	52	2	7	—	„
53. [Merczyce]	[Porzecze]	[Porzecze n. Jasiołdą]	[10,0]	[„]	[20,0]	[1]	[22,5]	—	—	—	—	—	—	—	—	—	—	—	—	—	—	—	—
54. Mieśkowicze	Chojno	Pińsk	15,0	„	15,0	1	64,8	1	64,8	1	1	3 (1)	—	—	1	—	36	67	52	15	—	—	„
55. Misiatycze	Lemieszewicze	Lemieszewicze	5,0	„	24,0	1	42,0	—	—	—	—	—	—	—	1	1	30	50	50	—	—	—	„
56. Mochre	Brodnica	Brodnica k. Pińska	22,0	Janów k. Pińska	20,0	1	65,6	1	65,6	—	1	3 (1)	1,0	—	1	1	32	57	30	17	8	2	„
57. Mokra Dąbrowa	Łohiszyn	Łahiszyn k. Pińska	5,0	Parochońsk	27,0	2	60,2	2	60,2	—	2	5 (2)	—	—	1	—	30	50	50	—	—	—	„
58. Moroczna	Moroczna	Moroczno k. Pińska	0,5	Pińsk	50,0	3	116,5	1	57,8	1	1	2 (1)	—	—	3	1	94	126	102	24	—	—	„
59. Morozewicze	Lemieszewicze	Lemieszewicze	7,0	„	15,0	1	30,0	—	—	—	—	—	—	—	1	—	30	43	43	—	—	—	„
60. Murowin	Moroczna	Moroczno k. Pińska	17,0	„	45,0	1	48,0	1	48,0	—	1	3 (1)	0,1	—	1	1	32	58	58	—	—	—	„
61. Mutwica	„	Pińsk	45,0	„	45,0	1	24,5	—	—	—	—	—	—	—	1	—	30	40	40	—	—	—	„
62. Newel	Chojno	Chojno k. Pińska	15,0	Juchnowicze	25,0	1	42,0	1	42,0	1	1	2 (1)	0,1	—	1	1	32	65	38	27	—	—	„
63. [Nieńkowicze]	[Moroczna]	[Moroczno k. Pińska]	[15,0]	[Pińsk]	[34,0]	[1]	[15,0]	[1]	[15,0]	—	[1]	[3 (1)]	—	—	—	—	—	—	—	—	—	—	[p.]
64. Nowosiele	Stawek	Pińsk	11,5	„	11,5	1	17,5	—	—	—	—	—	—	—	1	1	32	44	44	—	—	—	p.
65. Nowy Dwór	Łohiszyn	Łahiszyn k. Pińska	17,0	Parochońsk	16,0	1	28,3	1	28,3	—	1	3 (1)	—	—	1	1	32	48	48	—	—	—	„
66. Ochżwo	Żabczyce	Pińsk	15,0	Mołotkowicze	6,0	2	75,0	2	75,0	—	2	5 (1)	—	1,0	2	—	60	51	42	9	—	—	„
67. Olszówka	Porzecze	Porzecze n. Jasiołdą	7,0	Pińsk	28,0	1	34,1	—	—	—	—	—	—	—	1	1	33	37	31	1	4	1	„
68. Ołowczyce	„	„ „ „	6,0	Juchnowicze	17,0	1	28,2	—	—	—	—	—	—	—	1	—	30	40	34	6	—	—	„
69. Ostrowsk	Kuchecka Wola	Derewek	32,0	Derewek	32,0	1	31,5	—	—	—	—	—	—	—	1	1	38	56	55	1	—	—	„
70. Ostrów	Moroczna	Moroczno k. Pińska	21,0	Pińsk	40,0	1	49,0	—	—	—	—	—	—	—	2	1	64	78	78	—	—	—	„
71. Ośnieżyce	Stawek	Pińsk	8,0	„	8,0	1	33,8	—	—	—	—	—	—	—	1	—	36	77	77	—	—	—	„
72. Parochońsk	Pohost Zahorodny	Pohost Zahorodzki	15,0	Parochońsk	3,0	1	59,5	1	59,5	1	1	3 (1)	—	—	1	1	32	60	55	2	3	—	„
73. Parszewicze	Żabczyce	Pińsk	16,0	Mołotkowicze	6,0	1	27,0	—	—	—	—	—	—	—	1	1	32	40	40	—	—	—	„
74. Pary	Chojno	Chojno k. Pińska	12,0	Pińsk	35,0	1	32,3	—	—	—	—	—	—	—	1	1	32	51	51	—	—	—	„
75. Pińkowicze	Pińkowicze	Pińsk	4,5	„	5,5	2	74,2	2	74,2	—	1	4 (1)	—	—	2	1	60	105	38	49	18	—	„
76. Pleszczyce	Lemieszewicze	Lemieszewicze	10,0	„	9,0	1	33,0	—	—	—	—	—	—	—	2	1	60	92	87	4	1	—	„
77. Płoskiń	Dobrosławka	Pohost Zahorodzki	16,0	Parochońsk	28,0	1	21,5	—	—	—	—	—	—	—	1	1	32	45	44	—	—	1	„
78. Płotnica Mała	„	„ „ „	25,0	Malkowicze	17,0	1	65,1	1	65,1	—	1	3 (1)	—	0,8	2	1	62	72	62	3	7	—	„
79. Pniowno	Uhrynicze	Derewek	10,0	Pniewno	1,0	2	119,0	2	119,0	—	2	5 (1)	0,2	0,3	2	1	62	96	56	40	—	—	„
80. Poczapów	Pińkowicze	Pińsk	8,0	Pińsk	8,0	2	70,7	2	70,7	1	1	3 (1)	—	—	1	—	30	51	51	—	—	—	„
81. Podhacie	Stawek	„	12,0	„	12,0	2	56,0	2	56,0	—	1	4 (1)	—	—	1	—	30	52	40	12	—	—	„
82. Pohost Zahorodny	Pohost Zahorodny	Pohost Zahorodzki	0,0	Parochońsk	12,0	3	127,0	2	99,1	2	1	3 (1)	—	—	3	2	95	140	105	34	1	—	„
83. Pohost Zarzeczny	Moroczna	Moroczno k. Pińska	15,0	Stare Konie	3,0	2	34,0	—	—	—	—	—	—	—	1	1	32	38	38	—	—	—	„
84. Porzecze	Porzecze	Porzecze n. Jasiołdą	0,0	Janów k. Pińska	28,0	3	147,4	2	98,4	1	1	4 (1)	—	—	3	2	92	118	113	4	1	—	„
85. Posienicze	Stawek	Pińsk	6,0	Pińsk	6,0	1	18,0	—	—	—	—	—	—	—	1	—	30	35	35	—	—	—	„
86. Półtoranowicze	Żabczyce	„	14,0	„	14,0	1	48,0	1	48,0	—	1	3 (1)	—	1,0	1	—	30	38	38	—	—	—	„
87. Prochody	Porzecze	Porzecze n. Jasiołdą	2,0	Janów k. Pińska	25,0	1	17,3	—	—	—	—	—	—	—	1	1	32	30	28	2	—	—	„
88. Przywitówka	Moroczna	Pińsk	50,0	Pińsk	50,0	1	41,3	—	—	—	—	—	—	—	1	1	32	39	37	2	—	—	„
89. Puczyny	Dobrosławka	Pohost Zahorodzki	18,0	Parochońsk	30,0	1	32,0	1	32,0	—	1	2 (1)	—	—	1	1	36	40	40	—	—	—	„
90. Serniki	Serniki	Wiczówka	5,0	Pińsk	51,0	2	120,0	2	120,0	—	2	6 (2)	—	—	3	1	92	146	146	—	—	—	„
91. Sieliszcze	Pohost Zahorodny	Parochońsk	6,0	„	6,0	1	42,0	—	—	—	—	—	—	—	1	—	36	63	63	—	—	—	„
92. Skoratycze	Porzecze	Porzecze n. Jasiołdą	5,0	„	21,0	1	14,0	—	—	—	—	—	—	—	1	1	32	40	31	—	9	—	„
93. Soszno	Pohost Zahorodny	Pohost Zahorodzki	12,0	Parochońsk	4,0	1	57,6	1	57,6	1	1	3 (1)	—	—	1	1	32	67	57	5	—	5	„
94. Stawek	Stawek	Pińsk	9,0	Pińsk	9,0	1	24,0	—	—	—	—	—	—	—	1	1	32	49	36	13	—	—	„
95. Stetyczów	Chojno	Chojno k. Pińska	17,0	„	7,0	1	30,2	—	—	—	—	—	—	—	1	1	32	62	62	—	—	—	„
96. Stoszany	Łohiszyn	Łahiszyn k. Pińska	10,0	Parochońsk	22,0	1	49,8	1	49,8	2	1	2 (1)	0,2	0,3	1	1	32	40	40	—	—	—	„
97. Suche	Brodnica	Brodnica k. Pińska	12,0	Janów k. Pińska	5,0	1	32,0	1	32,0	1	1	3 (1)	—	—	1	—	42	76	67	—	9	—	„
98. Sudcze	Kuchecka Wola	Derewek	15,0	Derewek	15,0	1	23,7	—	—	—	—	—	2,0	—	1	—	30	60	60	—	—	—	„
99. Suszyca	Pińkowicze	Pińsk	18,0	Horodyszcze	4,0	1	58,8	1	58,8	1	1	3 (1)	—	—	1	1	38	41	41	—	—	—	„
100. Swarycewicze	Wiczówka	Wiczówka	16,0	Dąbrowica	35,0	2	94,9	—	—	—	—	—	—	—	2	1	64	91	91	—	—	—	„

SZKOŁA siedziba, wzgl. nazwa	GMINA w miastach ulica i Nr. domu	URZĄD POCZTOWY Nazwa	URZĄD POCZTOWY Odległość w km.	STACJA KOLEJOWA Nazwa	STACJA KOLEJOWA Odległość w km.	IZBY LEKCYJNE Ogółem liczba	IZBY LEKCYJNE Ogółem pow. w m.²	IZBY LEKCYJNE W budynkach własnych liczba	IZBY LEKCYJNE W budynkach własnych pow. w m.²	INNE IZBY SZKOLNE	MIESZKANIA NAUCZYCIELI W BUDYNKACH WŁASNYCH Mieszkań	MIESZKANIA NAUCZYCIELI W BUDYNKACH WŁASNYCH lzb (w tem kuchen)	GRUNTY SZKOLNE W HEKT. W użyciu szkoły	GRUNTY SZKOLNE W HEKT. W użyciu nauczycieli	NAUCZYCIELE W charakterze etatowych	NAUCZYCIELE W charakterze nieetatowych	GODZIN LEKCYJ TYGODNIOWO	DZIECI ZAPISANE DO SZKOŁY Ogółem	DZIECI ZAPISANE DO SZKOŁY Uczęszczające z odległości —1 km.	1—2 km.	2—3 km.	ponad 3 km.	JĘZYK NAUCZANIA
101. Terebin	Lemieszewicze	Lemieszewicze	3,0	Pińsk	17,0	1	12,0	—	—	—	—	—	—	—	1	1	32	41	41	—	—	—	p.
102. Tobołki	Porzecze	Porzecze n. Jasiołdą	3,0	Juchnowicze	21,0	1	31,7	—	—	—	—	—	—	—	1	1	30	44	44	—	—	—	„
103. Tupczyce	Lemieszewicze	Lemieszewicze	4,0	Pińsk	22,0	1	60,0	—	—	—	—	—	—	—	1	1	32	42	42	—	—	—	„
104. Twardówka	Porzecze	Porzecze n. Jasiołdą	9,0	„	25,0	1	30,3	—	—	—	—	—	—	3,0	1	1	32	33	32	1	—	—	„
105. Waliszcze	Łohiszyn	Łahiszyn k. Pińska	6,0	„	35,0	1	30,0	—	—	—	—	—	—	—	1	—	30	50	50	—	—	—	„
106. Wiczówka	Wiczówka	Wiczówka	0,3	Widzibór	40,0	2	122,3	—	—	—	—	—	—	—	2	1	63	69	69	—	—	—	„
107. Wujwicze	Lemieszewicze	Lemieszewicze	12,0	Pińsk	30,0	1	38,5	1	38,5	—	1	3 (1)	—	—	1	1	32	51	51	—	—	—	„
108. Wyłazy	Pohost Zahorodny	Parochońsk	7 0	Parochońsk	7,0	1	20,8	—	—	—	—	—	—	—	1	1	39	73	73	—	—	—	„
109. Wyżłowicze	Żabczyce	Pińsk	16,0	Pińsk	16,0	1	54,0	1	54,0	—	1	4 (1)	0,8	0,4	1	1	32	40	40	—	—	—	„
110. Zaborowce	Łohiszyn	Łahiszyn k. Pińska	11,0	Parochońsk	30,0	1	30,0	—	—	—	—	—	—	—	1	—	30	40	40	—	—	—	„
111. Zadołże	Kuchecka Wola	Derewek	40,0	Pińsk	70,0	1	48,0	1	48,0	—	1	3 (1)	—	—	1	—	30	40	23	17	—	—	„
112. Zielin	Wiczówka	Wiczówka	20,0	Dąbrowica	30,0	1	39,0	1	39,0	—	1	2 (1)	0,1	—	1	—	30	30	30	—	—	—	„
113. Żabczyce	Żabczyce	Pińsk	8,0	Mołotkowicze	3,0	2	81,2	2	81,2	2	2	4 (1)	1,0	5,0	2	1	62	103	56	4	33	10	„
8. Powiat Prużana																							
MIASTO:																							
Prużana:																							
1. powszechna nr. 1	ul. ks. Budkiewicza 1	Prużana	0,5	Orańczyce	12,0	9	324,0	—	—	—	—	—	—	—	10	2	231	253	248	—	1	4	p.
2. „	„ 3 Maja	„	0,3	„	12,0	1	41,6	—	—	—	—	—	—	—	3	—	58	76	76	—	—	—	„
3. „ nr. 2	„ ks. Budkiewicza 1	„	0,5	„	12,0	(8)	(267,9)	—	—	—	—	—	—	—	8	2	209	238	152	76	10	—	„
Bereza Kartuska:																							
4. powszechna	„ Gminna	Bereza Kartuska	0,4	Błudeń	5,0	6	167,3	6	167,3	1	1	2 (1)	0,5	1,5	8	3	237	285	252	20	12	1	„
Szereszów:																							
5. powszechna	„ Lipowa 4	Szereszów	1,0	Prużany	18,0	6	211,9	6	211,9	2	3	6 (1)	0,2	1,0	10	2	282	378	234	118	18	8	„
WIEŚ:																							
1. Bakuny	Kotra	Prużana	19,0	Orańczyce	31,0	1	24,8	—	—	—	—	—	—	—	1	—	40	45	45	—	—	—	„
2. Bakuny	Prużana	Orańczyce	7,0	„	7,0	1	63,5	1	63,5	—	1	4 (1)	0,1	—	1	1	42	45	22	14	9	—	„
3. Błudeń	Bereza Kartuska	Bereza Kartuska	5,0	Błudeń	0,0	3	75,0	—	—	—	—	—	—	—	4	2	140	190	176	—	14	—	„
4. Bojary	Matjasy	Tewle	16,0	Żabinka	10,0	1	33,0	—	—	—	—	—	—	—	1	1	38	42	33	5	4	—	„
5. Borki	Prużana	Czerniaków	4,0	Błudeń	25,0	1	72,3	1	72,3	—	1	4 (1)	—	0,5	1	1	56	54	24	28	2	—	„
6. Bortnowicze	„	Chorewo	0,7	Orańczyce	26,0	1	22,4	—	—	—	—	—	0,4	0,6	1	—	39	51	15	36	—	—	„
7. Buchale	Sielec	Sielec n. Jasiołdą	12,0	Błudeń	18,0	1	16,4	—	—	—	—	—	—	—	1	—	30	40	9	13	18	—	„
8. Buzuny	Prużana	Prużana	7,0	Prużany	7,0	1	41,1	1	41,1	—	1	3 (1)	—	—	1	1	45	46	20	23	3	—	„
9. [Czachec]	[„]	[„]	[5,0]	[Orańczyce]	[15,0]	—	—	—	—	—	—	—	—	—	—	—	—	—	—	—	—	—	[p.]
10. Dobuczyn	Prużana	Prużana	8,0	Prużany	8,0	2	143,5	2	143,5	—	2	3 (1)	—	1 0	2	—	60	97	82	15	—	—	p.
11. Hawrytkowicze	„	Sielec n. Jasiołdą	20,0	Błudeń	16,0	2	65,4	—	—	—	—	—	—	—	2	—	70	62	23	35	—	4	„
12. Helenowo	Maciejewicze	Bereza Kartuska	15,0	„	20,0	1	28,3	—	—	—	—	—	—	—	1	1	32	51	37	14	—	—	„
13. Horodeczna	Horodeczna	Tewle	10,0	Tewle	10,0	2	77,5	2	77,5	—	2	3 (1)	0,2	0,2	2	1	80	89	25	64	—	—	„
14. Horodniany	Linowo	Linów k. Prużany	5,5	Orańczyce	5,5	1	22,5	—	—	—	—	—	—	—	1	—	37	49	49	—	—	—	„
15. Horsk	Rewiatycze	Małecz	9,0	„	14,0	1	18,0	1	18,0	—	1	1 (-)	0,2	—	1	—	30	61	41	1	19	—	„
16. Jakowicze	Prużana	Prużana	3,0	„	13,0	2	30,0	2	30,0	—	1	3 (1)	—	—	1	—	48	58	58	—	—	—	„
17. Kabaki	Malecz	Małecz	4,0	Błudeń	10,0	1	30,0	—	—	—	—	—	0,3	—	1	1	36	65	39	13	13	—	„
18. Kociołki	Prużana	Prużana	9,0	Orańczyce	15,0	1	27,0	—	—	—	—	—	—	—	1	—	30	45	45	—	—	—	„
19. Kościuki	Maciejewicze	Bereza Kartuska	16,0	Błudeń	21,0	2	63,6	—	—	1	—	—	—	—	2	1	41	77	77	—	—	—	„
20. Kotra	Kotra	Prużana	20,0	Prużany	20,0	1	64,0	1	64,0	—	1	3 (1)	—	—	1	—	42	57	12	—	38	7	„
21. Kozły	Rudniki	Rudniki k. Prużany	5,0	Orańczyce	22,0	1	49,2	1	49,2	—	1	1 (-)	—	1,1	1	1	42	50	46	4	—	—	„
22. Kruhłe	Prużana	Chorewo	12,0	Prużany	8,0	1	25,0	—	—	—	—	—	—	—	1	—	39	47	47	—	—	—	„
23. Krzywlany	Matjasy	Tewle	14,0	Żabinka	10,0	1	14,7	—	—	—	—	—	—	—	1	1	32	53	47	5	1	—	„
24. Kupicze	Szereszów	Szereszów	5,0	Prużany	18,0	1	27,0	—	—	—	—	—	—	—	1	1	39	47	47	—	—	—	„
25. Kuplin	Prużana	Prużana	4,0	Orańczyce	16,0	1	22,1	—	—	—	—	—	—	—	1	—	41	35	35	—	—	—	„
26. Kutniewicze	„	Małecz	5,0	„	7,0	1	72,0	1	72,0	—	1	3 (1)	0,6	—	2	—	42	78	12	30	20	16	„
27. Lachy	Szenie	Prużana	3,0	Prużany	3,0	1	16,0	—	—	1	—	—	—	—	1	—	30	42	27	15	—	—	„
28. Laskowicze Wielkie	Prużana	Czerniaków	3,0	Błudeń	20,0	1	35,8	—	—	—	—	—	—	—	1	1	38	61	35	19	7	—	„

SZKOŁA siedziba, wzgl. nazwa	GMINA w miastach ulica i Nr. domu	URZĄD POCZTOWY Nazwa	URZĄD POCZTOWY Odległość w km.	STACJA KOLEJOWA Nazwa	STACJA KOLEJOWA Odległość w km.	IZBY LEKCYJNE Ogółem liczba	IZBY LEKCYJNE Ogółem pow. w m.²	IZBY LEKCYJNE W budynkach własnych liczba	IZBY LEKCYJNE W budynkach własnych pow. w m.²	INNE IZBY SZKOLNE	MIESZKANIA NAUCZYCIELI W BUDYNKACH WŁASNYCH Mieszkań	MIESZKANIA NAUCZYCIELI W BUDYNKACH WŁASNYCH Izb (w tem kuchen)	GRUNTY SZKOLNE W HEKT. W użyciu szkoły	GRUNTY SZKOLNE W HEKT. W użyciu nauczycieli	NAUCZYCIELE W charakterze etatowych	NAUCZYCIELE W charakterze nieetatowych	GODZIN LEKCYJ TYGODNIOWO	DZIECI ZAPISANE DO SZKOŁY Ogółem	DZIECI ZAPISANE DO SZKOŁY Uczęszczające z odległości —1 km.	1—2 km.	2—3 km.	ponad 3 km.	JĘZYK NAUCZANIA
29. Leoszki	Sielec	Sielec n. Jasiołdą	6,0	Błudeń	10,0	1	23,1	—	—	—	—	—	0,1	—	1	1	44	43	35	—	6	2	p.
30. Leżajka	Kotra	Prużana	13,0	Prużany	13,5	1	19,3	—	—	1	—	—	—	—	1	1	38	59	27	25	—	7	„
31. Lichacze	„	„	14,0	Orańczyce	26,0	1	23,5	—	—	—	—	—	—	—	1	—	36	58	36	22	—	—	„
32. Linowo	Linowo	Linów k. Prużany	2,0	„	2,0	1	44,0	1	44,0	—	1	3 (1)	0,2	—	1	—	30	44	42	2	—	—	„
33. Łozowo	Sielec	Sielec n. Jasiołdą	4,0	Błudeń	3,0	1	21,2	—	—	—	—	—	—	—	1	—	36	37	35	—	1	1	„
34. Łyszczyki	Matjasy	Tewle	8,0	Tewle	8,0	1	16,5	—	—	—	—	—	—	—	1	1	•	•	•	•	•	•	„
35. Mace	„	„	4,0	„	4,0	1	46,5	1	46,5	—	1	3 (1)	—	—	1	1	42	43	34	7	2	—	p.
36. Malecz	Malecz	Prużana	0,5	Orańczyce	12,0	3	73,8	—	—	—	—	—	—	—	3	1	95	124	107	15	—	2	„
37. Matjasy	Matjasy	Tewle	12,0	Tewle	12,0	1	60,0	1	60,0	—	1	3 (1)	—	—	1	1	39	40	35	5	—	—	„
38. Międzylesie	Maciejewicze	Bereza Kartuska	15,0	Błudeń	20,0	1	27,7	—	—	—	—	—	—	—	1	1	60	92	66	20	6	—	„
39. Mikitycze	Prużana	Prużana	6,0	Orańczyce	7,0	1	24,0	1	24,0	—	3	6 (1)	—	1,1	1	—	42	46	35	6	5	—	„
40. Moszkowicze	Rewiatycze	Bereza Kartuska	10,0	Błudeń	15,0	1	54,8	1	54,8	1	2	4 (1)	—	0,6	1	1	32	55	35	20	—	—	„
41. Narutowicze	Sielec	Sielec n. Jasiołdą	7,0	„	14,0	1	24,0	1	24,0	—	—	—	—	—	1	—	42	79	52	27	—	—	„
42. Nowosiółki	Prużana	Chorewo	8,0	„	22,0	1	25,4	—	—	—	—	—	—	—	1	—	38	47	47	—	—	—	„
43. Olechnowicze	Malecz	Małecz	5,0	„	10,0	1	24,0	—	—	—	—	—	—	—	1	—	36	47	30	—	17	—	„
44. Orańczyce	Linowo	Linów k. Prużany	0,0	Orańczyce	0,0	1	100,8	1	100,8	1	1	2 (1)	—	—	1	1	42	67	57	10	—	—	„
45. Osowieckie	Sielec	Sielec n. Jasiołdą	5,0	Błudeń	4,0	1	14,0	—	—	—	—	—	0,3	—	1	1	44	62	50	12	—	—	p. b.
46. Panasiewicze	Prużana	Prużana	12,0	Prużany	12,0	1	38,4	1	38,4	—	1	1 (1)	—	1,0	1	—	39	46	46	—	—	—	p.
47. Pieszczanka	Bereza Kartuska	Bereza Kartuska	7,0	Błudeń	12,0	2	58,4	2	58,4	1	1	3 (1)	0,1	—	2	1	73	108	32	20	56	—	„
48. Plebańce	Prużana	Prużana	2,0	Prużany	2,0	1	20,0	—	—	—	—	—	—	—	1	—	37	40	40	—	—	—	„
49. [Poddubno]	[Horodeczna]	[Tewle]	[18,0]	[Tewle]	[18,0]	—	—	—	—	—	—	—	—	—	—	—	—	—	—	—	—	—	„
50. Podosie	Rewiatycze	Bereza Kartuska	8,0	Błudeń	7,0	1	35,2	—	—	—	—	—	0,6	—	1	—	33	51	47	4	—	—	p.
51. Poroślany	Prużana	Prużana	7,0	Orańczyce	19,0	1	22,5	—	—	—	—	—	—	—	1	—	30	52	52	—	—	—	„
52. Przedzielsk	Szereszów	Szereszów	7,0	Prużany	13,0	1	26,5	—	—	—	—	—	—	—	1	—	37	62	59	3	—	—	„
53. Raczyce	Sielec	Sielec n. Jasiołdą	5,0	Błudeń	13,0	1	35,8	—	—	—	—	—	—	—	1	—	40	39	22	17	—	—	„
54. Rewiatycze	Rewiatycze	Bereza Kartuska	12,0	„	10,0	1	58,5	1	58,5	1	1	3 (1)	—	1,0	1	2	36	60	27	12	21	—	„
55. Rosochy	Prużana	Prużana	15,0	Prużany	15,0	2	73,0	2	73,0	1	1	3 (1)	1,0	1,0	2	—	70	100	42	20	27	11	„
56. Rudniki	Rudniki	Rudniki k. Prużany	0,2	„	16,0	2	64,0	2	64,0	1	1	4 (1)	—	—	2	1	67	92	23	54	15	—	„
57. Rynki	Matjasy	Tewle	4,0	Tewle	4,0	1	38,5	—	—	1	—	—	1,1	2,2	1	1	36	78	21	57	—	—	„
58. Samojłowicze	Bereza Kartuska	Bereza Kartuska	2,0	Błudeń	5,5	1	31,0	—	—	—	—	—	—	—	2	2	62	93	93	—	—	—	„
59. Siehniewicze	Rewiatycze	„	12,0	„	11,0	2	43,8	—	—	—	—	—	—	—	2	2	80	110	76	23	11	—	„
60. Sielec	Sielec	Sielec n. Jasiołdą	0,0	„	8,0	3	71,5	—	—	2	—	—	—	—	4	2	122	163	158	5	—	—	„
61. Smolanica	Prużana	Chorewo	15,0	Orańczyce	35,0	2	68,3	2	68,3	—	1	4 (1)	—	1,1	2	1	53	114	98	—	12	4	„
62. Smolany	„	Prużana	9,0	„	12,0	1	42,0	—	—	—	—	—	—	—	1	—	48	83	42	41	—	—	„
63. Smolniki	Horodeczna	Tewle	12,0	Tewle	12,0	1	24,0	—	—	—	—	—	—	—	1	1	34	85	67	15	3	—	„
64. Sobole	Rewiatycze	Bereza Kartuska	16,0	Błudeń	11,0	1	20,0	—	—	—	—	—	—	—	1	—	30	41	41	—	—	—	„
65. Soszyca	Sielec	Sielec n. Jasiołdą	3,0	„	10,0	1	31,8	—	—	—	—	—	—	1,0	1	—	36	55	24	31	—	—	„
66. Starowola	Prużana	Prużana	8,0	Prużany	8,0	1	61,6	1	61,6	1	2	2 (-)	—	—	1	—	42	75	72	3	—	—	p. b.
67. [Stawki]	[„ „]	[Czerniaków]	[5,0]	[Błudeń]	[20,0]	—	—	—	—	—	—	—	—	—	—	—	—	—	—	—	—	—	•
68. [Szczerby]	[Horodeczna]	[Tewle]	[10,0]	[Tewle]	[10,0]	—	—	—	—	—	—	—	—	—	—	—	—	—	—	—	—	—	•
69. Szczerczewo	„ „	„ „	10,0	„	10,0	1	48,0	1	48,0	—	1	3 (1)	—	—	1	1	12	56	40	16	—	—	p.
70. Szenie	Prużana	Prużana	5,0	Orańczyce	17,0	1	72,3	1	72,3	—	1	4 (1)	—	—	1	1	83	90	82	1	7	—	„
71. Tewle	Matjasy	Tewle	1,0	Tewle	1,0	2	95,7	2	95,7	—	1	3 (1)	—	0,4	2	1	64	102	71	12	19	—	„
72. Uwlany	Bereza Kartuska	Bereza Kartuska	5,0	Błudeń	10,0	2	108,0	2	108,0	1	1	4 (1)	0,1	—	2	1	62	133	77	28	28	—	„
73. Wielkie Sioło	Kotra	Prużana	15,0	Prużany	15,5	2	76,1	2	76,1	1	1	2 (1)	—	1,1	2	—	54	109	75	—	34	—	„
74. [Woszczynicze]	[Rudniki]	[„ „]	[16,0]	[„ „]	[16,0]	—	—	—	—	—	—	—	—	—	—	—	—	—	—	—	—	—	•
75. [Zahorze]	[Prużana]	[„ „]	[8,0]	[Orańczyce]	[8,0]	—	—	—	—	—	—	—	—	—	—	—	—	—	—	—	—	—	•
76. Żosin	Horodeczna	Tewle	12,0	Tewle	12,0	1	58,1	1	58,1	1	1	3 (1)	—	—	1	1	36	34	23	11	—	—	p.
77. Żadzienie	Prużana	Prużana	7,0	Orańczyce	19,0	1	36,0	1	36,0	—	1	3 (1)	—	0,1	1	1	34	60	60	—	—	—	„
78. Życzyn	Rewiatycze	Bereza Kartuska	15,0	Błudeń	10,0	1	27,6	—	—	—	—	—	—	0,3	1	—	40	44	38	6	—	—	„
9. Powiat Sarny																							
MIASTO: ***Sarny:***																							
1. powszechna	ul. Kolejowa 6	Sarny	0,0	Sarny	0,0	5	214,9	—	—	1	—	—	—	—	12	—	283	414	405	6	2	1	p.

SZKOŁA siedziba, wzgl. nazwa	GMINA w miastach ulica i Nr. domu	URZĄD POCZTOWY Nazwa	URZĄD POCZTOWY Odległość w km.	STACJA KOLEJOWA Nazwa	STACJA KOLEJOWA Odległość w km.	IZBY LEKCYJNE Ogółem liczba	IZBY LEKCYJNE Ogółem pow. w m.²	IZBY LEKCYJNE W budynkach własnych liczba	IZBY LEKCYJNE W budynkach własnych pow. w m.²	INNE IZBY SZKOLNE	MIESZKANIA NAUCZYCIELI W BUDYNKACH WŁASNYCH Mieszkań	MIESZKANIA NAUCZYCIELI W BUDYNKACH WŁASNYCH Izb (w tem kuchen)	GRUNTY SZKOLNE W HEKT. W użyciu szkoły	GRUNTY SZKOLNE W HEKT. W użyciu nauczyciel	NAUCZYCIELE W charakterze etatowych	NAUCZYCIELE W charakterze nieetatowych	GODZIN LEKCYJ TYGODNIOWO	DZIECI ZAPISANE DO SZKOŁY Ogółem	DZIECI ZAPISANE DO SZKOŁY Uczęszczające z odległości —1 km.	1—2 km.	2—3 km.	ponad 3 km.	JĘZYK NAUCZANIA
2. powszechna	ul. Kolejowa 8	Sarny	0,0	Sarny	0,0	4	108,3	—	—	—	—	—	—	—	7	1	209	303	276	25	2	—	p.
Dąbrowica:																								
3. powszechna	„ Emilji Plater 1	Dąbrowica	1,0	Dąbrowica	3,0	9	348,6	7	309,2	1	4	4 (-)	—	0,5	10	—	263	452	265	168	19	—	„
Rokitno:																								
4. powszechna	„ Handlowa	Rokitno	0,0	Rokitno Wołyńskie	0,0	7	176,3	—	—	1	—	—	—	—	8	2	244	271	259	12	—	—	„
WIEŚ:																								
1. Andruha	Włodzimierzec	Włodzimierzec	9,0	Włodzimierzec	9,0	1	27,5	1	27,5	—	1	2 (1)	—	—	1	—	36	51	43	—	8	—	„
2. [Antonówka]	[Horodziec]	[Antonówka]	[0,2]	[Antonówka]	[0,1]	—	—	—	—	—	—	—	—	—	—	—	—	—	—	—	—	—	„
3. Bereście	Dąbrowica	Dąbrowica	4,0	Dąbrowica	5,0	2	83,4	2	83,4	—	2	4 (1)	—	0,3	2	1	64	133	133	—	—	—	p.
4. Bereżki	Lubikowicze	„	6,0	„	4,0	1	52,8	1	52,8	—	1	3 (1)	—	—	1	—	30	87	87	—	—	—	„
5. Bereźnica	Bereźnica	Bereźnica k. Sarn	0,5	Sarny	15,0	3	135,5	1	75,5	1	1	4 (1)	2,8	12,7	4	3	147	203	192	2	9	—	„
6. Białowiż	Kisorycze	Rokitno	25,0	Ostki	18,0	1	34,2	1	34,2	—	1	1 (-)	—	—	1	—	34	46	43	—	—	3	„
7. Bielatycze	Lubikowicze	Dąbrowica	13,0	Dąbrowica	13,0	1	59,6	1	59,6	2	1	3 (1)	—	—	1	—	35	151	45	106	—	—	„
8. Bielska Wola	Bielska Wola	Stara Rafałówka	10,0	Czartorysk	20,0	2	85,0	2	85,0	—	1	3 (1)	—	1,0	2	—	72	100	100	—	—	—	„
9. Borowe	Kisorycze	Rokitno	25,0	Rokitno Wołyńskie	25,0	1	38,5	1	38,5	—	1	3 (1)	—	—	1	—	32	34	34	—	—	—	„
10. Borowina	„	„	6,0	„	6,0	1	24,2	—	—	—	—	—	—	—	1	—	36	22	22	—	—	—	„
11. Borowskie Budki	„	„	22,0	„	22,0	1	30,0	—	—	—	—	—	—	—	1	—	34	41	27	14	—	—	„
12. Budki Snowidowickie	„	„	18,0	Ostki	8,0	1	40,0	—	—	—	—	—	—	—	1	—	32	52	46	6	—	—	„
13. Cepcewicze Małe	Horodziec	Antonówka	9,0	Tutowicze	7,0	1	25,0	—	—	1	—	—	—	—	1	—	45	70	70	—	—	—	„
14. Cepcewicze Wielkie	„	„	10,0	Antonówka	10,0	1	51,0	1	51,0	—	1	2 (1)	—	—	1	1	40	80	70	6	4	—	„
15. Chinocz	Włodzimierzec	Włodzimierzec	20,0	Chinocz	1,0	1	42,0	1	42,0	—	1	4 (1)	2,0	—	2	1	62	83	56	14	13	—	„
16. Czudel	Klesów	Klesów	18,0	Sarny	15,0	2	86,7	2	86,7	—	2	4 (1)	0,2	—	2	1	68	109	109	—	—	—	„
17. Derć	Kisorycze	Rokitno	9,0	Rokitno Wołyńskie	9,0	1	25,0	—	—	—	—	—	1,0	—	1	—	30	80	20	10	20	30	„
18. Dębówka	Włodzimierzec	Włodzimierzec	7,0	Włodzimierzec	4,0	2	38,2	—	—	—	—	—	—	—	2	1	70	217	174	43	—	—	„
19. Długowola	„	„	5,0	Rafałówka	18,0	1	63,0	1	63,0	—	1	4 (1)	1,0	—	2	—	76	102	75	27	—	—	„
20. Dołhe Załomy	Horodziec	Antonówka	14,0	Tutowicze	1,5	1	35,3	—	—	—	—	—	—	—	1	—	38	42	16	10	8	8	„
21. Dorotycze	Niemowicze	Sarny	2,0	Sarny	2,0	2	85,2	1	58,4	1	1	3 (1)	—	0,1	3	—	99	192	155	37	—	—	„
22. Głuszyca	„	„	7,0	„	7,0	2	74,2	2	74,2	1	1	3 (1)	—	0,5	1	1	32	47	47	—	—	—	„
23. Hały	Horodziec	Antonówka	18,0	Żełuck	5,0	1	24,2	1	24,2	—	—	—	—	—	1	—	34	65	65	—	—	—	„
24. Hołuzja	Bielska Wola	Maniewicze	12,0	Maniewicze	12,0	1	25,4	1	25,4	—	1	2 (1)	—	—	1	1	36	70	70	—	—	—	„
25. Horodziec	Horodziec	Antonówka	4,0	Antonówka	4,0	3	114,3	3	114,3	—	1	3 (1)	—	1,1	3	1	96	280	123	89	57	11	„
26. Jarynówka	Bereźnica	Bereźnica k. Sarn	7,5	Sarny	7,5	1	16,0	—	—	1	—	—	—	—	1	—	36	53	53	—	—	—	„
27. Jasieniec	Dąbrowica	Dąbrowica	8,0	Dąbrowica	10,0	1	22,5	—	—	—	—	—	—	—	1	1	34	50	40	10	—	—	„
28. Jezioro	Włodzimierzec	Włodzimierzec	10,0	Włodzimierzec	7,0	1	64,8	1	64,8	—	1	4 (1)	—	1,0	1	—	33	53	53	—	—	—	„
29. Kamienne	Klesów	Klesów	18,0	Klesów	18,0	1	40,5	1	40,5	—	1	3 (1)	—	1,0	2	1	36	40	40	—	—	—	„
30. Karasin	Lubikowicze	„	23,0	„	23,0	1	35,0	—	—	—	—	—	—	—	1	—	22	59	59	—	—	—	„
31. Karpiłówka	Kisorycze	Rokitno	15,0	Rokitno Wołyńskie	15,0	1	47,5	—	—	—	—	—	0,8	—	1	—	30	54	49	—	—	5	„
32. Karpiłówka	Niemowicze	Sarny	10,0	Sarny	10,0	1	61,5	1	61,5	1	1	3 (1)	—	—	1	1	32	40	40	—	—	—	„
33. Kidry	Bereźnica	Bereźnica k. Sarn	12,0	„	27,0	1	20,0	—	—	—	—	—	—	—	1	1	34	62	62	—	—	—	„
34. Kisorycze	Kisorycze	Rokitno	10,0	Rokitno Wołyńskie	10,0	1	72,6	1	72,6	1	1	3 (1)	—	2,0	1	1	34	49	15	17	10	7	„
35. Klesów	Klesów	Klesów	2,0	Klesów	2,0	1	17,5	—	—	—	—	—	—	—	1	—	34	78	76	2	—	—	„
36. Klesów	„	„	0,0	„	0,0	1	36,0	—	—	—	—	—	—	—	1	—	40	73	71	2	—	—	„
37. Kołbanie	Horodziec	Antonówka	10,0	Antonówka	10,0	1	21,8	—	—	—	—	—	—	—	2	—	34	59	22	32	5	—	„
38. Kołki	Lubikowicze	Dąbrowica	5,0	Dąbrowica	2,5	1	36,8	—	—	—	—	—	0,5	—	1	—	34	79	45	24	7	3	„
39. Konstantynówka	Niemowicze	Sarny	7,0	Sarny	7,0	2	52,0	—	—	—	—	—	—	—	2	—	60	87	27	33	19	8	„
40. Krupowie	Dąbrowica	Dąbrowica	5,0	Dąbrowica	7,0	1	25,0	—	—	—	—	—	—	—	1	—	42	44	44	—	—	—	„
41. Kruszewo	Horodziec	Antonówka	4,0	Antonówka	4,0	1	33,0	—	—	—	—	—	—	—	1	—	32	32	29	2	1	—	„
42. Kurasz	Lubikowicze	Bereźnica	3,0	Dąbrowica	15,0	2	71,0	2	71,0	—	1	4 (1)	—	0,4	2	—	58	112	70	42	—	—	p. b.
43. [Lady]	[Klesów]	[Klesów]	[25,0]	[Tomaszgród]	[18,0]	—	—	—	—	—	—	—	—	—	—	—	—	—	—	—	—	—	•
44. Lubikowicze	Lubikowicze	Dąbrowica	12,0	Dąbrowica	10,0	2	123,5	1	85,0	2	1	3 (1)	—	—	2	—	60	125	118	6	—	1	p.
45. Luchcze	Bereźnica	Sarny	4,0	Sarny	4,0	1	38,6	1	38,6	—	1	3 (1)	—	—	2	—	60	115	115	—	—	—	„
46. Łomsk	Klesów	Klesów	•	Tomaszgród	3,0	1	36,0	—	—	—	—	—	—	—	1	—	36	38	28	—	10	—	„

SZKOŁA siedziba, wzgl. nazwa	GMINA w miastach ulica i Nr. domu	URZĄD POCZTOWY Nazwa	URZĄD POCZTOWY Odległość w km.	STACJA KOLEJOWA Nazwa	STACJA KOLEJOWA Odległość w km.	IZBY LEKCYJNE Ogółem liczba	IZBY LEKCYJNE Ogółem pow. w m.²	IZBY LEKCYJNE W budynkach własnych liczba	IZBY LEKCYJNE W budynkach własnych pow. w m.²	INNE IZBY SZKOLNE	MIESZKANIA NAUCZYCIELI W BUDYNKACH WŁASNYCH Mieszkań	MIESZKANIA NAUCZYCIELI W BUDYNKACH WŁASNYCH Izb (w tem kuchen)	GRUNTY SZKOLNE W HEKT. W użyciu szkoły	GRUNTY SZKOLNE W HEKT. W użyciu nauczycieli	NAUCZYCIELE W charakterze etatowych	NAUCZYCIELE W charakterze nieetatowych	GODZIN LEKCYJ TYGODNIOWO	DZIECI ZAPISANE DO SZKOŁY Ogółem	DZIECI ZAPISANE DO SZKOŁY Uczęszczające z odległości —1 km.	1—2 km.	2—3 km.	ponad 3 km.	JĘZYK NAUCZANIA
47. Łózki	Włodzimierzec	Włodzimierzec	15,0	Rafałówka	4,0	1	35,2	—	—	—	—	—	—	—	1	—	32	51	51	—	—	—	p.
48. Moczuliszcze	Dąbrowica	Dąbrowica	6,0	Dąbrowica	9,0	1	12,0	—	—	—	—	—	—	—	1	—	36	49	49	—	—	—	„
49. Mulczyce	Bielska Wola	Rafałówka	21,0	Rafałówka	31,5	1	25,0	—	—	—	—	—	—	—	1	—	30	48	46	2	—	—	„
50. Niemowicka Huta	Niemowicze	Sarny	16,0	Niemowicze	2,0	1	20,0	—	—	—	—	—	—	—	1	—	36	50	28	20	—	2	„
51. Niemowicze	„	„	10,0	Sarny	10,0	2	62,3	2	62,3	—	1	3 (1)	0,2	0,9	3	1	92	113	70	30	13	—	„
52. Niweck	Dąbrowica	Dąbrowica	13,0	Dąbrowica	14,0	1	30,0	1	30,0	—	2	4 (1)	—	—	1	—	35	60	26	34	—	—	„
53. Nowaki	Włodzimierzec	Włodzimierzec	5,0	Włodzimierzec	3,0	1	32,5	—	—	1	—	—	—	—	1	—	36	60	60	—	—	—	„
54. Okop	Kisorycze	Rokitno	18,0	Rokitno Wołyńskie	18,0	1	24,0	—	—	—	—	—	—	—	1	—	36	36	22	—	14	—	„
55. Omelno	Klesów	Klesów	22,0	Tomaszgród	15,0	1	32,2	—	—	—	—	—	—	—	1	—	34	40	40	—	—	—	„
56. Orwianica	Dąbrowica	Dąbrowica	9,0	Dąbrowica	11,0	2	87,9	2	87,9	—	2	3 (1)	—	—	2	1	64	95	93	—	—	2	„
57. Osowa	Bereźnica	Bereźnica k. Sarn	12,0	Sarny	27,0	1	21,6	1	21,6	—	1	1 (1)	—	—	1	1	36	44	40	3	1	—	„
58. Osowik	Włodzimierzec	Włodzimierzec	3,0	Antonówka	15,0	1	25,0	—	—	—	—	—	—	—	1	—	32	37	31	—	6	—	„
59. Ostrowce	„	„	9,0	Rafałówka	10,0	1	36,7	1	36,7	—	1	3 (1)	—	—	1	—	30	54	27	27	—	—	„
60. Ośnich	Klesów	Klesów	15,0	Tomaszgród	5,0	1	18,0	1	18,0	—	1	2 (1)	—	0,3	1	—	35	45	41	4	—	—	„
61. Perespa	Horodziec	Antonówka	4,0	Antonówka	4,0	3	123,0	3	123,0	—	1	3 (1)	0,1	0,5	3	—	83	162	80	59	23	—	„
62. Police	Rafałówka	Rafałówka	5,0	Rafałówka	5,0	1	45,5	1	45,5	—	1	3 (1)	—	—	1	1	49	86	51	26	6	3	„
63. Przerwa	Włodzimierzec	Włodzimierzec	7,0	Włodzimierzec	7,0	1	30,0	—	—	1	—	—	—	—	1	—	34	52	47	3	2	—	„
64. Radzież	Niemowicze	Sarny	8,0	Sarny	8,0	1	48,0	—	—	—	—	—	—	—	1	—	38	31	26	5	—	—	„
65. Rafałówka	Rafałówka	Stara Rafałówka	0,0	Rafałówka	12,0	4	146,0	4	146,0	1	1	2 (1)	0,5	0,5	6	1	138	230	146	83	—	1	„
66. Rafałówka	„	Rafałówka	0,5	„	0,5	2	36,0	—	—	—	—	—	—	—	2	—	66	117	104	—	13	—	„
67. Romczyce	Bereźnica	Bereźnica k. Sarn	2,0	Sarny	12,5	1	16,0	1	16,0	1	1	1 (1)	—	—	1	—	34	77	77	—	—	—	„
68. Rokitno	Kisorycze	„	1,5	„	1,5	2	87,5	1	57,1	1	1	2 (-)	—	—	3	—	77	125	81	27	8	9	„
69. Romejki	Horodziec	Antonówka	7,0	Antonówka	7,0	1	48,0	—	—	—	—	—	—	—	1	1	36	65	40	20	5	—	„
70. Rudnia	Bereźnica	Bereźnica k. Sarn	5,0	Sarny	20,0	1	42,0	1	42,0	—	1	4 (1)	0,5	0,5	1	1	34	59	59	—	—	—	„
71. Rudnia-Staryki	Kisorycze	Rokitno	12,0	Rokitno Wołyńskie	12,0	1	25,5	—	—	—	—	—	—	—	1	—	36	55	52	3	—	—	„
72. Siedliszcze Małe	Klesów	Klesów	17,0	Klesów	17,0	1	63,4	1	63,4	2	1	2 (1)	0,1	—	1	1	36	60	42	18	—	—	„
73. Sielec	Dąbrowica	Dąbrowica	6,0	Dąbrowica	8,0	1	50,4	1	50,4	—	1	3 (1)	—	—	2	1	58	114	114	—	—	—	„
74. Snowidowicze	Kisorycze	Rokitno	14,0	Ostki	3,0	1	72,0	1	72,0	1	1	3 (1)	—	—	1	1	30	50	20	6	5	19	„
75. Sochy	Dąbrowica	Dąbrowica	10,0	Dąbrowica	12,0	1	22,5	—	—	—	—	—	—	—	1	—	36	59	59	—	—	—	„
76. Soszniki	Rafałówka	Rafałówka	12,0	Rafałówka	12,0	1	24,8	—	—	—	—	—	—	—	1	—	34	53	22	24	7	—	„
77. Stachówka	Włodzimierzec	Włodzimierzec	12,0	Włodzimierzec	9,0	2	94,4	2	94,4	—	2	3 (1)	—	—	2	—	63	76	57	19	—	—	„
78. Stepangród	Bereźnica	Bereźnica k. Sarn	38,0	Chinocz	8,0	1	30,3	1	30,3	—	1	2 (1)	—	—	1	1	34	85	62	14	8	1	„
79. Stepangródzka Huta	„	„	40,0	„	12,0	1	27,5	—	—	—	—	—	—	—	1	—	34	33	33	—	—	—	„
80. Strzelsk	Lubikowicze	Sarny	9,0	Sarny	9,0	1	46,8	1	46,8	—	1	4 (1)	—	0,9	2	1	60	109	109	—	—	—	„
81. Tomaszgród	Klesów	Klesów	14,0	Tomaszgród	8,0	2	75,0	2	75,0	1	1	3 (1)	—	—	2	1	64	82	82	—	—	—	„
82. Tryskinie	Bereźnica	Bereźnica k. Sarn	5,0	Sarny	10,0	1	25,0	—	—	1	—	—	—	—	1	—	36	62	62	—	—	—	„
83. Tutowicze	Horodziec	Antonówka	8,0	Tutowicze	7,5	1	35,8	1	35,8	—	1	3 (1)	—	—	1	1	34	101	89	3	8	1	„
84. Tynne	Niemowicze	Sarny	17,0	Sarny	17,0	1	31,4	1	31,4	—	1	3 (1)	—	—	1	1	42	69	66	—	3	—	„
85. Wielichów	Horodziec	Antonówka	8,0	Antonówka	8,0	1	39,0	—	—	—	—	—	—	—	1	—	30	56	56	—	—	—	„
86. Wiry	Klesów	Klesów	10,0	Klesów	10,0	1	60,9	1	60,9	—	1	4 (1)	—	—	1	1	36	81	81	—	—	—	„
87. Włodzimierzec	Włodzimierzec	Włodzimierzec	0,5	Włodzimierzec	3,0	4	211,1	4	211,1	1	1	4 (1)	—	0,5	6	—	162	260	210	6	—	44	„
88. Włodzimierzec	„	„	0,5	„	3,0	4	211,8	4	211,8	2	4	9 (4)	—	0,5	4	—	112	170	165	5	—	—	„
89. Woronki	„	„	18,0	Chinocz	14,0	1	51,0	1	51,0	—	1	3 (1)	—	0,1	1	—	36	48	48	—	—	—	„
90. Wydymer	Horodziec	Antonówka	8,0	Antonówka	8,0	1	30,0	—	—	—	—	—	—	—	1	—	34	43	36	7	—	—	„
91. Wyrobki	Rafałówka	Rafałówka	12,0	Rafałówka	12,0	1	20,0	—	—	—	—	—	—	—	1	—	34	48	48	—	—	—	„
92. Załawie	Kisorycze	Rokitno	18,0	Rokitno Wołyńskie	18,0	1	14,0	—	—	1	—	—	—	—	1	—	30	64	62	—	—	2	„
93. Załawiszcze	Horodziec	Antonówka	8,0	Żełuck	4,0	1	30,0	—	—	—	—	—	—	—	1	—	34	43	12	18	4	9	„
94. Znosicze	Niemowicze	Sarny	18,0	Niemowicze	9,0	1	39,5	1	39,5	—	1	2 (1)	0,3	—	2	1	55	81	75	2	4	—	„
95. Żołudzk	Rafałówka	Rafałówka	8,0	Hałły	4,0	1	66,9	1	66,9	1	1	3 (1)	—	0,8	1	—	32	80	17	36	21	6	„
10. Powiat Stolin																							
MIASTO: *Stolin:*																							
1. powszechna	ul. Pocztowa	Stolin	0,0	Horyń	5,0	4	236,5	4	236,5	1	3	7 (2)	—	0,2	5	2	156	328	294	—	16	18	p.

SZKOŁA siedziba, wzgl. nazwa	GMINA w miastach ulica i Nr. domu	URZĄD POCZTOWY Nazwa	URZĄD POCZTOWY Odległość w km.	STACJA KOLEJOWA Nazwa	STACJA KOLEJOWA Odległość w km.	IZBY LEKCYJNE Ogółem liczba	IZBY LEKCYJNE Ogółem pow. w m²	IZBY LEKCYJNE W budynkach własnych liczba	IZBY LEKCYJNE W budynkach własnych pow. w m²	INNE IZBY SZKOLNE	MIESZKANIA NAUCZYCIELI W BUDYNKACH WŁASNYCH Mieszkań	MIESZKANIA NAUCZYCIELI W BUDYNKACH WŁASNYCH Izb (w tem kuchen)	GRUNTY SZKOLNE W HEKT. W użyciu szkoły	GRUNTY SZKOLNE W HEKT. W użyciu nauczycieli	NAUCZYCIELE W charakterze etatowych	NAUCZYCIELE W charakterze nieetatowych	GODZIN LEKCYJ TYGODNIOWO	DZIECI ZAPISANE DO SZKOŁY Ogółem	DZIECI ZAPISANE DO SZKOŁY Uczęszczające z odległości —1 km.	1—2 km.	2—3 km.	ponad 3 km.	JĘZYK NAUCZANIA
Dawidgródek:																								
2. powszechna	ul. Słowackiego 1	Dawidgródek	0,5	Łachwa	24,0	6	315,7	4	218,8	1	2	7 (2)	—	2,5	9	2	268	418	303	104	4	7	p.
3. „	Olpień	„	7,0	„	31,0	2	77,2	2	77,2	1	1	3 (1)	0,3	0,2	2	1	68	149	149	—	—	—	„
Horodno:																								
4. powszechna	plac Szkolny	Horodno k. Stolina	0,1	Horyń	28,0	2	36,0	—	—	—	—	—	—	—	2	1	64	137	137	—	—	—	„
WIEŚ:																								
1. Berezów	Berezów	Berezów	0,2	Rokitno Wołyńskie	55,0	1	42,0	1	42,0	1	1	3 (1)	—	—	1	—	30	58	44	2	2	10	„
2. Bereźne	Stolin	Stolin	17,0	Horyń	24,0	2	117,0	1	63,0	1	1	1 (-)	—	—	2	—	58	143	143	—	—	—	„
3. Biała	Wysock	Biała n. Horyniem	3,0	Biała n. Horyniem	3,0	2	82,3	2	82,3	—	2	4 (1)	0,2	—	2	1	62	120	112	8	—	—	„
4. Białohusza	Stolin	Stolin	7,0	Horyń	12,0	2	76,3	1	48,2	1	1	2 (1)	—	0,1	2	1	64	131	127	—	4	—	„
5. Buchlicze	Terebieżów	Terebieżów	12,0	Buchlicz	1,0	1	27,5	—	—	—	—	—	—	—	1	—	36	53	52	1	—	—	„
6. Budki Wojtkienickie	Berezów	Berezów	40,0	Rokitno Wołyńskie	70,0	1	28,4	—	—	—	—	—	—	—	1	—	30	50	44	5	1	—	„
7. Choromsk	Chorsk	Dawidgródek	7,0	Łachwa	28,0	2	75,0	1	42,0	—	1	3 (1)	—	—	2	1	64	87	87	—	—	—	„
8. Chorsk	„	„	2,5	„	22,0	1	29,3	—	—	—	—	—	—	—	1	1	32	110	110	—	—	—	„
9. Derewna	Terebieżów	Horodno k. Stolina	4,0	Horyń	18,0	1	35,0	1	35,0	1	1	3 (1)	—	1,1	1	1	35	51	51	—	—	—	„
10. Dubieniec	Płotnica	Płotnica	25,0	Widzibór	17,0	1	40,3	1	40,3	1	1	2 (1)	—	—	1	1	32	73	73	—	—	—	„
11. Dubieniecki Bór	„	„	22,0	„	9,0	1	34,1	—	—	—	—	—	—	—	1	1	38	52	49	3	—	—	„
12. Duboj	„	„	14,0	„	8,0	2	73,5	2	73,5	1	1	1 (-)	0,1	—	2	2	62	114	106	—	—	8	„
13. Fiedory	Radczysk	Radczyck	10,0	„	25,0	1	48,0	1	48,0	—	1	2 (1)	0,8	—	1	1	32	56	56	—	—	—	„
14. Tutory Juniskie	Stolin	Stolin	14,0	„	1,5	1	30,0	—	—	—	—	—	—	—	1	—	30	62	10	47	5	—	„
15. Glinka	Terebieżów	Terebieżów	16,0	Horyń	16,0	1	42,5	1	42,5	1	1	2 (1)	0,1	0,2	1	—	30	60	55	—	2	3	„
16. Holce	Płotnica	Płotnica	6,0	Widzibór	20,0	1	36,8	1	36,8	1	1	2 (1)	—	0,3	1	—	30	68	68	—	—	—	„
17. Horodyszcze	Terebieżów	Terebieżów	3,0	Horyń	10,0	1	40,0	—	—	—	—	—	—	—	1	1	34	52	47	4	1	—	„
18. [Jeziersk]	[Wysock]	[Dąbrowica]	[24,0]	[Udryck]	[24,0]	—	—	—	—	—	—	—	—	—	—	—	—	—	—	—	—	—	[p.]
19. Jeziory	„	Biała n. Horyniem	18,0	Biała n. Horyniem	18,0	1	54,0	1	54,0	1	1	2 (1)	—	—	1	1	34	82	82	—	—	—	p.
20. Kołodno	Radczysk	Radczyck	6,0	Widzibór	21,0	2	61,0	2	61,0	1	2	5 (2)	—	1,0	2	1	62	80	62	12	6	—	„
21. [Kupiel]	[Berezów]	[Berezów]	[20,0]	[Rokitno Wołyńskie]	[40,0]	—	—	—	—	—	—	—	—	—	—	—	—	—	—	—	—	—	[p.]
22. Ladce	Chorsk	Dawidgródek	7,0	Widzibór	24,0	2	90,2	2	90,2	—	1	3 (1)	—	—	2	1	64	152	93	48	—	11	p.
23. Ludynie	Wysock	Dąbrowica	12,0	Dąbrowica	15,0	1	44,0	1	44,0	—	1	3 (1)	—	—	1	1	34	78	59	19	—	—	„
24. Lutyńsk	„	„	7,0	„	10,0	2	88,3	2	88,3	1	1	3 (1)	—	—	2	1	62	110	107	—	3	—	„
25. Maleszewo	Chorsk	Dawidgródek	26,0	Mikaszewicze	46,0	1	24,0	1	24,0	1	1	2 (1)	—	0,3	1	—	30	75	73	—	—	2	„
26. Mańkowicze	Stolin	Stolin	2,0	Horyń	8,0	2	71,4	2	71,4	—	2	5 (2)	—	0,3	2	1	66	92	92	—	—	—	„
27. Moczula	Chorsk	Dawidgródek	12,0	Łachwa	31,0	1	24,0	—	—	—	—	—	—	—	1	—	30	53	53	—	—	—	„
28. Nieczatów	Radczysk	Radczyck	10,0	Widzibór	25,0	1	44,1	1	44,1	1	1	5 (1)	—	0,6	1	1	38	65	65	—	—	—	„
29. Olmany	Terebieżów	Terebieżów	32,0	Horyń	27,0	1	16,0	—	—	1	—	—	—	—	1	1	32	54	54	—	—	—	„
30. Olszany	Chorsk	Dawidgródek	10,0	Łachwa	31,0	3	157,5	2	136,5	1	2	5 (1)	—	—	3	1	102	163	157	—	6	—	„
31. Orły Wielkie	Płotnica	„	14,0	Widzibór	25,0	2	90,1	1	53,6	1	1	2 (1)	—	0,1	2	1	62	122	96	23	3	—	„
32. Osowa	„	Płotnica	8,0	„	7,0	3	101,0	3	101,0	—	1	3 (1)	—	—	2	2	68	103	82	21	—	—	„
33. Otwierzyce	Stolin	Stolin	6,0	Horyń	12,0	2	67,9	2	67,9	1	1	4 (1)	0,1	0,2	1	1	35	59	59	—	—	—	„
34. Płotnica	Płotnica	Płotnica	0,0	Widzibór	14,0	3	100,0	3	100,0	1	3	7 (2)	—	—	3	1	92	149	149	—	—	—	„
35. Przebrody	Terebieżów	Terebieżów	32,0	Horyń	27,0	1	38,0	—	—	—	—	—	—	—	1	—	36	21	21	—	—	—	„
36. Radczysk	Radczysk	Radczyck	0,0	Widzibór	16,0	2	81,7	2	81,7	1	1	3 (1)	—	0,3	2	1	62	91	52	18	12	9	„
37. Remel	Chorsk	Dawidgródek	9,0	Łachwa	32,0	1	30,0	—	—	—	—	—	—	—	1	—	30	66	66	—	—	—	„
38. Rubiel	„	„	14,0	Horyń	25,0	2	90,7	2	90,7	1	1	3 (1)	—	0,1	2	1	68	153	153	—	—	—	„
39. Ruchcza II	Radczysk	Radczyck	5,0	Widzibór	11,0	1	36,0	1	36,0	—	1	2 (1)	—	0,5	1	1	32	43	39	4	—	—	„
40. Rzeczyca	Stolin	Stolin	5,0	Horyń	1,0	1	20,3	—	—	—	—	—	—	—	1	—	30	63	60	—	3	—	„
41. Sityck	Płotnica	Płotnica	4,5	Widzibór	17,0	1	31,2	—	—	1	—	—	—	0,5	1	1	32	52	49	—	3	—	„
42. Smorodzk	Terebieżów	Terebieżów	3,0	Buchlicz	3,0	1	52,0	1	52,0	—	1	4 (1)	0,2	0,3	1	1	34	50	50	—	—	—	„
43. Stachów	Płotnica	Płotnica	7,0	Prypeć	6,0	1	72,0	1	72,0	1	1	3 (1)	—	—	1	1	33	76	76	—	—	—	„
44. Stare Sioło	Berezów	Berezów	23,0	Horyń	58,0	1	56,0	1	56,0	—	1	3 (1)	—	—	1	1	37	58	58	—	—	—	„
45. Terebieżów	Terebieżów	Terebieżów	0,0	„	6,0	2	75,2	1	56,0	—	1	3 (1)	—	—	2	1	63	102	102	—	—	—	„
46. Tury	Chorsk	Dawidgródek	2,0	Łachwa	24,0	1	78,2	1	78,2	1	1	2 (1)	—	—	1	1	32	78	78	—	—	—	„
47. Udryck	Wysock	Biała n. Horyniem	12,0	Udryck	3,0	1	61,8	1	61,8	—	1	3 (1)	0,3	—	1	1	46	84	60	18	6	—	„

SZKOŁA SIEDZIBA, WZGL. NAZWA	GMINA W MIASTACH ULICA i Nr. DOMU	URZĄD POCZTOWY Nazwa	URZĄD POCZTOWY Odległość w km.	STACJA KOLEJOWA Nazwa	STACJA KOLEJOWA Odległość w km.	IZBY LEKCYJNE Ogółem liczba	IZBY LEKCYJNE Ogółem pow. w m.²	IZBY LEKCYJNE W budynkach własnych liczba	IZBY LEKCYJNE W budynkach własnych pow. w m.²	INNE IZBY SZKOLNE	MIESZKANIA NAUCZYCIELI W BUDYNKACH WŁASNYCH Mieszkań	MIESZKANIA NAUCZYCIELI W BUDYNKACH WŁASNYCH Izb (w tem kuchen)	GRUNTY SZKOLNE W HEKT. W użyciu szkoły	GRUNTY SZKOLNE W HEKT. W użyciu nauczycieli	NAUCZYCIELE W charakterze etatowych	NAUCZYCIELE W charakterze nieetatowych	GODZIN LEKCYJ TYGODNIOWO	DZIECI ZAPISANE DO SZKOŁY Ogółem	DZIECI ZAPISANE DO SZKOŁY Uczęszczające z odległości —1 km.	1—2 km.	2—3 km.	ponad 3 km.	JĘZYK NAUCZANIA
48. Wieluń	Wysock	Biała n. Horyniem . .	4,0	Biała n. Horyniem .	4,0	1	56,0	1	56,0	—	1	3 (1)	—	—	1	—	30	52	52	—	—	—	p.
49. Wojtkiewicze	Berezów	Berezów	35,0	Rokitno Wołyńskie .	50,0	1	24,5	1	24,5	—	1	3 (1)	—	0,3	1	—	30	60	20	28	6	6	„
50. Woronie	Terebieżów . . .	Terebieżów	9,0	Horyń	3,0	1	36,0	1	36,0	1	1	3 (1)	—	—	1	1	34	56	56	—	—	—	„
51. Wysock	Wysock	Dąbrowica	20,0	Udryck	7,0	2	63,5	—	—	—	—	—	—	0,1	3	1	96	176	127	49	—	—	„
52. Wysokie	Chorsk	Dawidgródek	3,0	Łachwa	27,0	1	30,0	1	30,0	—	2	2 (-)	—	—	1	—	30	17	10	7	—	—	„
53. Zamorocze	Wysock	Dąbrowica	20,0	Dąbrowica	22,0	1	22,5	—	—	—	—	—	—	—	1	—	48	56	56	—	—	—	„
54. Złote	. . „	. . „	12,0	. . „	15,0	1	44,0	1	44,0	—	1	3 (1)	—	—	1	—	33	75	75	—	—	—	„

1. POW. DUBNO — PUBLICZNE SZKOŁY POWSZECHNE — X. WOJ. WOŁYŃSKIE

SZKOŁA SIEDZIBA, WZGL. NAZWA	GMINA W MIASTACH ULICA i Nr. DOMU	URZĄD POCZTOWY Nazwa	URZĄD POCZTOWY Odległość w km.	STACJA KOLEJOWA Nazwa	STACJA KOLEJOWA Odległość w km.	IZBY LEKCYJNE Ogółem liczba	IZBY LEKCYJNE Ogółem pow. w m.²	IZBY LEKCYJNE W budynkach własnych liczba	IZBY LEKCYJNE W budynkach własnych pow. w m.²	INNE IZBY SZKOLNE	MIESZKANIA NAUCZYCIELI W BUDYNKACH WŁASNYCH Mieszkań	MIESZKANIA NAUCZYCIELI W BUDYNKACH WŁASNYCH Izb (w tem kuchen)	GRUNTY SZKOLNE W HEKT. W użyciu szkoły	GRUNTY SZKOLNE W HEKT. W użyciu nauczyciele	NAUCZYCIELE W charakterze etatowych	NAUCZYCIELE W charakterze nieetatowych	GODZIN LEKCYJ TYGODNIOWO	DZIECI ZAPISANE DO SZKOŁY Ogółem	DZIECI ZAPISANE DO SZKOŁY Uczęszczające z odległości —1 km.	1—2 km.	2—3 km.	ponad 3 km.	JĘZYK NAUCZANIA
1. POWIAT DUBNO																								
MIASTO:																								
Dubno:																								
1. powszech. im. Piłsudskiego	ul. Panieńska . .	Dubno	0,5	Dubno	5,0	7	207,5	—	—	4	—	—	—	—	12	3	350	442	333	23	75	11	p.
2. . . „ . żeńska	„ . . „	. . „	0,5	. . „	5,0	9	246,0	—	—	2	—	—	—	—	15	4	420	551	425	2	107	17	„
Radziwiłłów:																								
3. powszechna	„ Krupiecka . .	Radziwiłłów k. Brodów	1,0	Radziwiłłów k. Brodów	3,0	6	290,8	6	290,8	4	4	10 (2)	0,7	0,8	12	3	342	529	246	168	92	23	„
WIEŚ:																								
1. Adamówka	Kniahinin	Młynów	15,0	Werba	18,0	1	31,6	—	—	—	—	—	—	1,1	1	—	32	31	29	2	—	—	„
2. Adamówka	Młynów	. . „	7,0	Dubno	25,0	1	29,2	—	—	—	—	—	—	—	1	—	30	41	30	11	—	—	„
3. Batków	Radziwiłłów . . .	Radziwiłłów k. Brodów	5,0	Radziwiłłów k. Brodów	4,0	2	56,3	2	56,3	—	1	3 (1)	—	—	2	1	64	112	58	40	12	2	„
4. Białobrzezie	Warkowicze . . .	Jeziorany	4,0	Jeziorany	3,0	2	110,5	2	110,5	1	2	4 (1)	0,2	0,3	2	—	58	82	82	—	—	—	p. r.
5. Białogródka	Werba	Werba	4,0	Werba	4,0	1	27,5	—	—	—	—	—	—	—	1	—	32	63	60	3	—	—	p.
6. Bilcze	Boremel	Boremel	10,0	Dębowa Karczma . .	12,0	1	36,1	1	36,1	—	—	—	0,1	0,3	1	—	30	67	60	7	—	—	„
7. Bogusza	Malin	Ołyka	16,0	Ołyka	24,0	1	24,0	—	—	—	—	—	—	—	1	—	30	47	30	10	7	—	„
8. Bokujma	Kniahinin	Młynów	10,0	Dubno	24,0	1	58,7	1	58,7	—	1	4 (1)	—	—	2	—	50	108	86	3	14	5	„
9. Boremel	Boremel	Boremel	0,0	Dębowa Karczma . .	8,0	4	109,8	—	—	—	—	—	—	—	4	2	132	210	152	38	20	—	p. r.
10. Budy	Werba	Werba	10,0	Werba	10,0	1	26,5	—	—	—	—	—	—	—	1	—	30	23	23	—	—	—	p.
11. Brzezina	Kniahinin	Młynów	10,0	Dubno	25,0	1	33,0	—	—	—	—	—	—	—	1	—	30	50	50	—	—	—	„
12. Chołyń	Tesłuhów	Radziwiłłów k. Brodów	18,0	Radziwiłłów k. Brodów	20,0	1	38,9	1	38,9	—	1	2 (1)	—	—	1	—	32	85	50	3	26	6	p. r.
13. Czerec	Młynów	Młynów	10,0	Dubno	18,0	1	28,1	—	—	—	—	—	—	—	1	—	30	30	8	19	3	—	p.
14. Demidówka	Kniahinin	Wołkowyje k. Dubna	8,0	Rudnia Poczajowska .	28,0	1	34,3	—	—	—	—	—	—	0,2	2	1	62	106	81	19	6	—	p. r.
15. Detynicze	Sudobicze	Dubno	10,0	Dubno	5,0	1	56,0	1	56,0	—	1	3 (1)	0,1	0,3	1	1	34	54	54	—	—	—	„ „
16. Dębiny	Krupiec	Rudnia Poczajowska .	6,0	Rudnia Poczajowska .	6,0	1	19,3	—	—	—	—	—	—	—	1	1	34	61	26	9	18	8	p.
17. Długie Pole	Sudobicze	Dubno	14,0	Dubno	10,0	1	60,0	1	60,0	—	1	3 (1)	0,2	—	1	—	30	53	31	20	2	—	„
18. Dłużek	Werba	Werba	12,0	Werba	12,0	1	21,4	—	—	—	—	—	—	—	1	—	30	21	18	3	—	—	„
19. Dobrowoda	Tesłuhów	Rudnia Poczajowska .	13,0	Rudnia Poczajowska .	13,0	2	74,4	2	74,4	—	1	3 (1)	—	0,2	2	1	64	107	36	37	23	11	p. r.
20. Dołhoszyje	Malin	Ołyka	12,0	Ołyka	20,0	1	29,3	—	—	—	—	—	—	—	1	—	30	73	73	—	—	—	p.
21. Drancza Polska	Radziwiłłów . . .	Radziwiłłów k. Brodów	12,0	Radziwiłłów k. Brodów	10,0	2	46,6	1	31,6	—	1	1 (-)	—	—	2	1	72	139	114	25	—	—	„
22. Dublany	Kniahinin	Wołkowyje k. Dubna .	8,0	Rudnia Poczajowska .	27,0	1	54,0	1	54,0	—	1	3 (1)	—	0,3	1	1	34	81	56	22	3	—	p. r.
23. Edwardówka	Werba	Rudnia Poczajowska .	15,0	Werba	12,0	1	18,5	—	—	—	—	—	—	—	1	—	36	57	51	3	3	—	p.
24. Horodnica Wielka	Jarosławicze . . .	Łuck	15,0	Łuck	16,0	2	118,8	2	118,8	1	2	4 (1)	—	0,5	2	—	60	120	45	62	—	13	„
25. Horodyszcze	Malin	Młynów	13,0	Ołyka	26,0	2	34,7	—	—	—	—	—	0,2	2,0	1	—	34	48	39	9	—	—	„
26. Hradki	Sudobicze	Dubno	14,0	Dubno	12,0	1	58,8	1	58,8	1	1	3 (1)	0,1	—	1	1	34	72	52	18	—	2	p. r.
27. Iwanie	Dubno	. . „	8,0	. . „	10,0	1	35,6	—	—	—	—	—	—	0,5	1	1	34	92	83	—	9	—	„ „
28. Iwanie Puste	Krupiec	Rudnia Poczajowska .	1,0	Rudnia Poczajowska .	1,0	1	24,0	1	24,0	—	1	2 (1)	0,1	0,1	1	—	30	59	50	9	—	—	p.
29. Janówka	. . „	. . „	2,0	. . „	2,0	1	50,4	1	50,4	—	1	3 (1)	0,1	0,2	1	1	36	74	66	8	—	—	p. r.
30. Janówka	Młynów	Młynów	10,0	Dubno	16,0	1	23,0	—	—	—	—	—	—	—	1	—	30	61	61	—	—	—	p.
31. [Kalinówka]	[Kniahinin] . . .	[Wołkowyje k. Dubna]	[7,0]	[Werba]	[19,0]	[1]	[24,4]	—	—	—	—	—	—	[1,0]	—	—	—	[61]	[61]	—	—	—	[p.]

SZKOŁA SIEDZIBA, WZGL. NAZWA	GMINA W MIASTACH ULICA i Nr. DOMU	URZĄD POCZTOWY Nazwa	URZĄD POCZTOWY Odległość w km.	STACJA KOLEJOWA Nazwa	STACJA KOLEJOWA Odległość w km.	IZBY LEKCYJNE Ogółem liczba	IZBY LEKCYJNE Ogółem pow. w m.²	IZBY LEKCYJNE W budynkach własnych liczba	IZBY LEKCYJNE W budynkach własnych pow. w m.²	INNE IZBY SZKOLNE	MIESZKANIA NAUCZYCIELI W BUDYNKACH WŁASNYCH Mieszkań	MIESZKANIA NAUCZYCIELI W BUDYNKACH WŁASNYCH Izb (w tem kuchen)	GRUNTY SZKOLNE W HEKT. W użyciu szkoły	GRUNTY SZKOLNE W HEKT. W użyciu nauczycieli	NAUCZYCIELE W charakterze etatowych	NAUCZYCIELE W charakterze nieetatowych	GODZIN LEKCYJ TYGODNIOWO	DZIECI ZAPISANE DO SZKOŁY Ogółem	DZIECI ZAPISANE DO SZKOŁY Uczęszczające z odległości —1 km.	1—2 km.	2—3 km.	ponad 3 km.	JĘZYK NAUCZANIA
32. Kiryłówka	Sudobicze	Smyga	10,0	Smyga	10,0	1	27,9	—	—	—	—	—	0,2	—	1	—	32	47	23	24	—	—	p.
33. Kniahinin	Kniahinin	Młynów	18,0	Dubno	46,0	2	101,9	2	101,9	1	1	4 (1)	—	1,0	2	—	30	86	57	24	5	—	„
34. Kniahinin	Warkowicze	Jeziorany	4,0	Jeziorany	3,0	1	48,3	1	48,3	—	1	2 (1)	—	—	1	1	34	80	54	14	12	—	p. r.
35. Komaszówka	Sudobicze	Dubno	16,0	Dubno	12,0	1	24,8	1	24,8	—	1	1 (-)	—	—	1	—	34	39	39	—	—	—	p.
36. Koniuszki	Warkowicze	Warkowicze k. Dubna	6,0	Jeziorany	4,0	1	33,8	1	33,8	—	1	1 (-)	—	—	1	1	32	50	50	—	—	—	p. r.
37. Konstantynówka	Malin	Ołyka	19,0	Ołyka	29,0	1	31,5	—	—	—	—	—	—	1,5	1	—	34	56	22	32	2	—	p.
38. Kosarewo	Młynów	Młynów	12,0	Dubno	20,0	1	48,0	—	—	—	—	—	—	—	1	1	33	72	47	25	—	—	p. r.
39. Kozin	Krupiec	Rudnia Poczajowska	5,0	Rudnia Poczajowska	5,0	2	114,0	2	114,0	1	2	3 (1)	0,2	0,1	3	1	102	175	128	20	—	27	„ „
40. [Krasilno]	[Malin]	[Ołyka]	[23,0]	[Ołyka]	[31,0]	[1]	[8,0]	—	—	—	—	—	—	[0,5]	[1]	—	[30]	[52]	[52]	—	—	—	[p.]
41. Krasne	Kniahinin	Młynów	20,0	Dębowa Karczma	15,0	1	42,0	1	42,0	—	1	2 (1)	—	0,2	1	1	34	97	88	9	—	—	p.
42. Krupiec	Krupiec	Rudnia Poczajowska	14,0	Radziwiłłów k. Brodów	6,0	4	104,8	4	104,8	2	—	—	—	0,4	4	1	122	168	115	17	25	11	„
43. Krzywucha	Dubno	Dubno	5 0	Dubno	8,0	1	14,5	—	—	—	—	—	—	—	1	1	34	48	24	15	7	2	„
44. Kurdybań Warkowicki	Warkowicze	Warkowicze k. Dubna	4,0	Jeziorany	7,0	1	25,0	—	—	—	—	—	—	—	1	—	30	53	43	10	—	—	„
45. Kurdybań Żarnowski	„	„	7,0	„	9,0	2	70,0	2	70,0	1	1	2 (1)	—	—	1	—	30	32	32	—	—	—	„
46. Leduchówka	Jarosławicze	Łuck	23,0	Łuck	23 0	1	29,3	—	—	—	—	—	—	0,5	1	—	32	45	19	14	11	1	„
47. Lipa	Dubno	Dubno	12,0	Mirogoszcza	3,0	1	61,2	1	61,2	1	1	2 (1)	0,1	0,1	1	—	30	59	59	—	—	—	p. r.
48. Lipnik	Werba	Werba	8,0	Kamienica Wołyńska	9,0	1	22,5	—	—	—	—	—	—	—	1	—	34	38	25	13	—	—	p.
49. Listwice	Warkowicze	Warkowicze k. Dubna	5,0	Jeziorany	7,0	2	96,1	2	96,1	2	3	7 (2)	—	0,7	2	—	60	127	123	—	4	—	p. r.
50. Ludgardówka	Dubno	Dubno	6,0	Dubno	11,0	1	24,0	—	—	—	—	—	—	—	1	1	34	38	37	1	—	—	p.
51. Łopawsze	Boremel	Boremel	5,0	Dębowa Karczma	14,0	1	50,2	1	50,2	—	1	3 (1)	0,1	0,1	1	1	32	81	11	68	1	1	p. r.
52. Łysin	„	„	5,0	„	14,0	2	143,0	1	119,0	—	1	4 (1)	0,3	6,7	2	1	62	85	60	25	—	—	p.
53. Malewo	„	„	8,0	„	10,0	2	77,4	2	77,4	—	2	4 (1)	0,1	0,8	2	1	64	94	48	18	18	10	p. r.
54. Malin	Malin	Ołyka	20,0	Ołyka	23,0	2	72,5	—	—	—	—	—	—	—	2	—	60	83	83	—	—	—	p.
55. Malowana	Młynów	Młynów	12,0	Łuck	24,0	1	45,0	1	45,0	—	1	2 (1)	0,2	0,9	1	—	30	35	33	2	—	—	„
56. Mieczysławówka	„	„	5,0	Dubno	13,0	1	24,0	1	24,0	—	1	2 (1)	0,3	1,4	1	—	30	64	18	26	20	—	„
57. Milcza Mała	Werba	Werba	9,0	Kamienica Wołyńska	9,0	1	30,0	1	30,0	—	1	1 (-)	—	—	1	1	34	54	22	29	3	—	„
58. Mirohoszcza	Dubno	Dubno	8,0	Mirogoszcza	0,3	4	222,5	4	222,5	2	3	10 (2)	0,1	0,2	4	1	120	192	188	—	4	—	„
59. Młodawa Czeska	Warkowicze	Warkowicze k. Dubna	6,0	„	5,0	1	40,6	1	40,6	—	1	2 (1)	—	0,1	1	—	30	47	25	19	3	—	„
60. Młodawa Włościańska	„	„	4,0	„	4,0	2	53,7	—	—	—	—	—	2,0	—	2	—	60	123	116	—	7	—	p. r.
61. Młynów	Młynów	Młynów	0,2	Dubno	25,0	4	177,4	3	153,4	1	1	2 (1)	—	1,0	4	1	127	185	151	7	7	20	p.
62. Mokre	Warkowicze	Warkowicze k. Dubna	4,0	Mirogoszcza	5,0	2	114,1	2	114,1	1	1	4 (1)	0,1	0,1	2	—	60	112	68	44	—	—	p. r.
63. Mytnica	Tesłuhów	Beresteczko	5,0	Rudnia Poczajowska	30,0	1	36,8	1	36,8	1	1	2 (1)	—	—	1	—	30	32	27	5	—	—	p.
64. Nosowica Stara	Sudobicze	Werba	5,0	Werba	5,0	2	76,9	1	46,9	—	1	3 (1)	0,1	—	2	1	66	65	46	6	12	1	p. r.
65. Nowiny	Młynów	Młynów	9,0	Ołyka	24,0	1	72,0	1	72,0	—	1	3 (1)	0,1	—	1	—	30	57	57	—	—	—	p.
66. Nowosiółki	Malin	Ołyka	12,0	„	12,0	1	25,2	—	—	—	—	—	0,2	0,7	1	—	30	62	57	5	—	—	p. r.
67. Obhów	Sudobicze	Werba	14,0	Dubno	15,0	1	49,1	1	49,1	—	1	3 (1)	—	0,8	1	1	34	74	52	15	7	—	„ „
68. Onyszkowce	Werba	„	12,0	Rudnia Poczajowska	8,0	1	30,0	—	—	—	—	—	—	—	1	—	30	67	55	9	—	3	p.
69. Ozierany	Warkowicze	Jeziorany	1,0	Jeziorany	0.0	1	47,7	—	—	—	—	—	—	—	1	—	30	117	113	3	1	—	„
70. Ozlijów	Młynów	Młynów	3,0	Dubno	18,0	1	42,0	—	—	—	—	—	—	—	1	—	30	32	32	—	—	—	„
71. Pańska Dolina	„	„	8,0	„	26,0	1	31,8	—	—	—	—	—	—	—	1	—	30	35	20	5	10	—	„
72. Pełcza	Werba	Werba	12,0	Kamienica Wołyńska	10,0	3	117,2	2	85,7	—	1	3 (1)	0,2	0,1	2	1	64	112	82	18	12	—	„
73. Peremiłówka	Malin	Ołyka	20,0	Ołyka	20,0	1	67,1	1	67,1	—	1	4 (1)	—	—	1	—	30	81	64	12	5	—	„
74. Pereniatyń	Radziwiłłów	Radziwiłłów k. Brodów	9,0	Radziwiłłów k. Brodów	9,0	2	80,8	2	80,8	—	1	3 (1)	0,2	0,9	2	1	64	97	81	16	—	—	„
75. Perczyn	Werba	Werba	10,0	Werba	10,0	1	30,0	—	—	—	—	—	—	—	1	—	33	41	28	7	6	—	„
76. Plaszowa	Krupiec	Rudnia Poczajowska	4,0	Rudnia Poczajowska	4,0	1	22,6	1	22,6	—	1	2 (-)	—	1,4	1	—	30	62	54	—	8	—	„
77. Plaszowa	Tesłuhów	Beresteczko	7,0	„	25,0	2	119,0	2	119,0	1	2	4 (2)	0,2	0,4	1	1	34	102	99	3	—	—	p. r.
78. Płoska	Sudobicze	Werba	14,0	Dubno	7,0	1	95,0	1	95,0	—	1	4 (1)	0,3	—	1	1	34	46	46	—	—	—	„ „
79. Podborce	Dubno	Dubno	5,0	„	0,5	1	35,0	1	35,0	—	1	3 (1)	—	—	1	1	34	48	48	—	—	—	„ „
80. Podhajce	Młynów	Młynów	6,0	„	17,0	1	74,8	1	74,8	1	1	3 (1)	—	0,6	1	—	30	57	57	—	—	—	„ „
81. Podzamcze	Radziwiłłów	Radziwiłłów k. Brodów	15,0	Radziwiłłów k. Brodów	13,0	2	48,4	2	48,4	—	1	2 (1)	—	—	3	1	85	156	75	66	15	—	p
82. Pohorelce	Dubno	Dubno	6,0	Dubno	10,0	1	56,3	1	56,3	—	1	1 (-)	—	2,0	1	1	33	82	81	1	—	—	p. r.
83. Pośników-Wilbicze	Malin	Ołyka	10,0	Ołyka	18,0	1	54,1	1	54,1	—	1	4 (1)	—	0,6	1	—	30	52	23	29	—	—	„ „
84. Raczyn	Dubno	Dubno	5,0	Dubno	5,0	2	93,0	2	93,0	2	2	2 (-)	0,2	0,2	2	1	64	94	94	—	—	—	„ „
85. Radów	Młynów	Młynów	18,0	„	28,0	1	29,7	—	—	—	—	—	—	2,0	1	—	30	53	15	17	21	—	p.
86. Redków	Tesłuhów	Beresteczko	7,0	Radziwiłłów k. Brodów	20,0	1	64,0	1	64,0	—	1	3 (1)	—	0,1	1	—	30	69	65	3	1	—	p. r.
87. Rohoźne	„	Wołkowyje k. Dubna	3,0	Rudnia Poczajowska	25,0	1	38,4	1	38,4	—	1	2 (1)	—	—	1	1	34	73	50	10	6	7	p.
88. Rudka	Kniahinin	„	5,0	„	26,0	1	50,8	1	50,8	—	1	3 (1)	—	—	1	1	34	110	107	—	3	—	p. r.

SZKOŁA siedziba, wzgl. nazwa	GMINA w miastach ulica i Nr. domu	URZĄD POCZTOWY Nazwa	URZĄD POCZTOWY Odległość w km.	STACJA KOLEJOWA Nazwa	STACJA KOLEJOWA Odległość w km.	IZBY LEKCYJNE Ogółem liczba	IZBY LEKCYJNE Ogółem pow. w m.²	IZBY LEKCYJNE W budynkach własnych liczba	IZBY LEKCYJNE W budynkach własnych pow. w m.²	INNE IZBY SZKOLNE	MIESZKANIA NAUCZYCIELI W BUDYNKACH WŁASNYCH Mieszkań	MIESZKANIA NAUCZYCIELI W BUDYNKACH WŁASNYCH Izb (w tem kuchen)	GRUNTY SZKOLNE W HEKT. W użyciu szkoły	GRUNTY SZKOLNE W HEKT. W użyciu nauczycieli	NAUCZYCIELE W charakterze etatowych	NAUCZYCIELE W charakterze nieetatowych	GODZIN LEKCYJ TYGODNIOWO	DZIECI ZAPISANE DO SZKOŁY Ogółem	DZIECI ZAPISANE DO SZKOŁY Uczęszczające z odległości —1 km.	1—2 km.	2—3 km.	ponad 3 km.	JĘZYK NAUCZANIA
89. Rudki (Zofjówka)	Młynów	Młynów	10,0	Dubno	25,0	1	32,2	—	—	—	—	—	—	—	1	—	30	57	56	1	—	—	p.
90. Rzeczyszcze	Malin	Ołyka	17,0	Ołyka	20,0	1	32,0	1	32,0	—	1	1 (-)	—	2,0	1	—	34	46	30	14	1	1	„
91. [Sady Wielkie]	[Dubno]	[Dubno]	[12,0]	[Dubno]	[17,0]	[1]	[43,4]	—	—	—	—	—	—	—	[1]	—	[30]	[72]	[69]	[2]	[1]	—	[p.r.]
92. Satyjów	Warkowicze	Warkowicze k. Dubna	12,0	Jeziorany	16,0	2	115,3	2	115,3	—	3	7 (1)	0,1	0,2	2	1	66	107	71	11	25	—	p.
93. Semiduby Czeskie	Sudobicze	Dubno	8,0	Dubno	6,0	1	68,0	1	68,0	—	1	3 (1)	—	—	1	—	30	36	22	14	—	—	„
94. Siestratyn	Krupiec	Radziwiłłów k. Brodów	7,0	Radziwiłłów k. Brodów	7,0	1	49,0	1	49,0	1	1	2 (1)	0,2	0,1	1	1	33	57	50	7	—	—	p. r.
95. Sitno	„	Rudnia Poczajowska	7,0	Michałówka	3,0	1	33,4	—	—	1	—	—	—	0,3	1	1	33	60	48	10	2	—	„ „
96. Smordwa	Młynów	Młynów	7,0	Dubno	20,0	1	64,0	1	64,0	1	1	3 (1)	—	—	2	2	60	94	52	14	21	7	p.
97. Smyha	Sudobicze	Smyga	0,2	Smyga	0,5	1	21,3	—	—	—	—	—	—	—	1	—	34	55	43	6	5	1	„
98. Smyków	Boremel	Boremel	2,0	Dębowa Karczma	7,0	1	24,2	—	—	—	—	—	—	—	1	—	30	58	53	5	—	—	p. r.
99. Strakłów Czeski	Dubno	Dubno	6,0	Dubno	1,0	1	76,5	—	—	—	—	—	—	—	1	1	32	48	48	—	—	—	p.
100. [Strakłów Ruski]	[„]	[„]	[6,0]	[„]	[1,0]	[1]	[42,0]	[1]	[42,0]	—	[1]	[3 (1)]	—	—	—	[1]	—	[54]	[54]	—	—	—	[p.r.]
101. Sudobicze	Sudobicze	„	16,5	Smyga	6,5	1	60,0	1	60,0	—	1	4 (1)	0,5	1,1	1	1	34	40	31	7	—	2	p. r.
102. Świszczów	Jarosławicze	Łuck	21,0	Łuck	21,0	1	35,0	1	35,0	—	1	2 (-)	—	—	1	1	34	61	37	21	3	—	p.
103. Tarakanów	Dubno	Dubno	5,0	Dubno	3,5	2	71,4	2	71,4	—	2	4 (1)	—	0,2	1	1	34	108	73	15	20	—	p. r.
104. Targowica	Jarosławicze	Łuck	25,0	Dębina	13,0	2	48,2	—	—	1	—	—	—	—	2	1	64	136	81	—	49	6	p.
105. Tesłuhów	Tesłuhów	Rudnia Poczajowska	17,0	Rudnia Poczajowska	17,0	2	87,0	—	—	—	—	—	0,1	0,2	2	1	68	127	65	53	9	—	„
106. Trościaniec	Sudobicze	Dubno	12,0	Dubno	12,0	1	25,5	1	25,5	—	1	2 (1)	—	0,3	1	—	34	72	55	17	—	—	p. r
107. Turkowicze	Werba	Werba	5,0	Werba	5,0	1	40,9	1	40,9	—	1	3 (1)	0,1	—	1	—	30	49	25	2	20	2	p.
108. Ulbarów Czeski	Warkowicze	Warkowicze k. Dubna	9,0	Ulbarów	2,0	1	58,1	1	58,1	—	1	2 (1)	—	0,1	1	—	30	63	38	11	14	—	„
109. Ulbarów Włościański	„	„	9,0	„	2,0	1	66,0	1	66,0	—	1	2 (-)	0,4	0,6	1	1	32	81	64	16	—	1	p. r
110. Użyniec	Młynów	Młynów	3,0	Dubno	22,0	2	80,1	2	80,1	—	2	4 (2)	—	0,2	2	—	54	83	24	59	—	—	p.
111. Warkowicze	Warkowicze	Warkowicze k. Dubna	0,2	Jeziorany	5,0	2	81,7	2	81,7	1	—	—	2,8	—	3	2	89	179	157	14	6	2	„
112. Wełnicze	Kniahinin	Młynów	16,0	Dubno	35,0	1	38,0	1	38,0	1	1	2 (1)	—	—	1	1	34	44	44	—	—	—	p. r.
113. Werba	Werba	Werba	0,0	Werba	0,3	2	85,5	—	—	—	—	—	—	—	2	2	68	131	117	9	3	2	p.
114. [Werbeń]	[Boremel]	[Boremel]	[8,0]	[Dębowa Karczma]	[15,0]	[1]	[56,0]	[1]	[56,0]	—	[1]	[4 (1)]	—	—	—	—	—	[64]	[64]	—	—	—	[p.r.]
115. Wilmarów	Jarosławicze	Łuck	20,0	Dębina	15,0	1	24,4	—	—	—	—	—	—	—	1	—	32	34	6	3	1	24	p.
116. [Witosówka]	[Dubno]	[Dubno]	[8,0]	[Dubno]	[8,0]	—	—	—	—	—	—	—	—	—	—	—	—	—	—	—	—	—	[p.]
117. Władysławówka	Młynów	Młynów	10,5	„	25,0	1	44,1	1	44,1	1	1	3 (1)	—	0,8	1	—	30	60	58	2	—	—	p.
118. Wołkowyje	Tesłuhów	Wołkowyje k. Dubna	0,5	Rudnia Poczajowska	18,0	2	103,5	2	103,5	1	3	3 (-)	1,0	—	2	1	64	56	20	25	11	—	„
119. Wołkowyje	„	„	0,5	„	18,0	1	52,2	1	52,2	—	1	1 (-)	0,1	—	2	1	56	78	34	23	14	7	„
120. Zahorce Wielkie	Dubno	Dubno	8,0	Kamienica Wołyńska	3,0	1	129,6	1	129,6	—	1	5 (1)	—	—	1	—	32	57	43	—	13	1	p. r.
121. Zamczysko	Malin	Ołyka	20,0	Ołyka	20,0	1	80,8	1	80,8	—	1	2 (1)	2,5	—	1	—	30	68	58	9	—	1	p.
122. Zarudzie	Warkowicze	Warkowicze k. Dubna	3,0	Jeziorany	4,0	2	119,0	2	119,0	1	1	4 (1)	0,1	1,0	2	—	60	75	73	1	1	—	p. r.
123. Zdołbica	Dubno	Dubno	8,0	Dubno	4,0	1	76,5	1	76,5	—	1	3 (-)	0,1	0,1	1	1	34	66	24	26	16	—	„
124. Ziniejówka	Warkowicze	Warkowicze k. Dubna	8,0	Jeziorany	12,0	1	160,0	—	—	—	—	—	—	—	1	—	30	38	36	2	—	—	p.
125. Złoczowieckie Niwy	Boremel	Boremel	6,0	Dębowa Karczma	3,0	1	66,0	1	66,0	—	1	1 (-)	—	—	1	—	30	39	37	2	—	—	„
126. Złoczówka	„	„	5,0	„	5,0	1	22,4	—	—	—	—	—	—	0,8	1	1	34	78	29	43	6	—	„
127. Zofjówka	Werba	Werba	3,0	Werba	3,0	1	72,0	1	72,0	—	2	4 (1)	0,1	1,0	2	—	54	67	65	2	—	—	„
128. Zofjówka	„	„	5,0	„	5,0	1	28,5	1	28,5	—	1	2 (1)	—	—	1	—	30	34	34	—	—	—	„
129. Żabokrzyki Wielkie	Tesłuhów	Rudnia Poczajowska	10,0	Rudnia Poczajowska	10,0	2	108,0	1	52,0	—	2	5 (2)	—	—	2	1	67	167	56	80	27	4	p. r.
130. Żarnów	Warkowicze	Warkowicze k. Dubna	6,0	Jeziorany	10,0	1	35,1	1	35,1	—	1	3 (1)	—	—	1	1	34	82	47	1	34	—	„ „

2. Powiat Horochów

MIASTO: ***Horochów:***																							
1. powsz. im. Św. J. Kantego	ul. Mickiewicza	Horochów	0,1	Stojanów	17,0	6	297,5	5	275,9	1	1	1 (-)	0,5	19,0	13	2	339	539	534	5	—	—	p.
Beresteczko:																							
2. powszechna	„ Zwycięstwa	Beresteczko	0,0	Dębowa Karczma	22,0	5	191,7	5	191,7	—	1	3 (1)	0,2	0,3	5	2	131	166	138	14	7	7	„
3. „	„	„	0,0	„	22,0	3	93,1	3	93,1	—	1	2 (1)	0,1	0,1	3	1	99	208	208	—	—	—	p. r.

SZKOŁA SIEDZIBA, WZGL. NAZWA	GMINA W MIASTACH ULICA i Nr. DOMU	URZĄD POCZTOWY		STACJA KOLEJOWA		IZBY LEKCYJNE				INNE IZBY SZKOLNE	MIESZKANIA NAUCZYCIELI W BUDYNKACH WŁASNYCH		GRUNTY SZKOLNE W HEKT.		NAUCZYCIELE		GODZIN LEKCYJ TYGODNIOWO	DZIECI ZAPISANE DO SZKOŁY					JĘZYK NAUCZANIA
						Ogółem		W budynkach własnych					W użyciu		W charakterze			Ogółem	Uczęszczające z odległości				
		Nazwa	Odległość w km.	Nazwa	Odległość w km.	liczba	pow. w m.²	liczba	pow. w m.²		Mieszkań	Izb (w tem kuchen)	szkoły	nauczycieli	etatowych	nieetatowych			—1 km.	1—2 km.	2—3 km.	ponad 3 km.	
WIEŚ:																							
1. Aleksandrówka	Kisielin	Oździutycze	6,0	Wojnica	2,5	1	16,0	—	—	—	—	—	—	—	1	—	34	52	47	5	—	—	p.
2. Beresko	„	„	14,0	„	20,0	1	29,6	—	—	—	—	—	0,2	1,0	1	1	32	54	30	14	7	3	„
3. Błudów	Świniuchy	Świniuchy	15,0	Sienkiewiczówka	12,0	1	40,0	1	40,0	—	1	2 (1)	—	3,3	1	1	32	82	33	18	8	23	„
4. Boroczyce	Brany	Drużkopol	10,0	Stojanów	14,0	2	75,3	2	75,3	1	1	2 (1)	—	—	3	1	89	143	121	7	15	—	„
5. Brany	„	„	4,0	„	6,0	2	68,3	2	68,3	—	2	5 (2)	—	—	3	1	88	154	115	9	27	3	„
6. Bużany	„	Stojanów	10,0	„	10,0	2	70,6	2	70,6	—	1	2 (2)	—	—	2	1	67	129	125	4	—	—	„
7. Chołoniów	Skobełka	Horochów	4,0	„	16,0	2	81,0	2	81,0	—	1	3 (1)	0,1	0,9	3	1	100	162	124	20	15	3	„
8. Chorów	Chorów	Łokacze	5,0	Wojnica	12,0	1	33,1	1	33,1	1	1	3 (1)	0,1	—	1	—	31	49	45	4	—	—	„
9. Dołhe	Brany	Drużkopol	3,0	Stojanów	6,0	1	31,0	1	31,0	—	1	1 (1)	—	0,6	1	1	34	72	49	18	5	—	p. r.
10. Drużkopol	„	„	0,5	„	5,0	5	207,5	5	207,5	1	1	2 (1)	0,3	0,6	9	1	265	319	217	98	4	—	p.
11. Elizarów	Skobełka	Horochów	10,0	„	18,0	1	42,5	1	42,5	—	1	3 (1)	0,2	0,8	1	1	34	49	38	—	11	—	p. r.
12. Fusów	Podberezie	Tartaków	8,0	Suszno	8,0	2	65,5	—	—	—	—	—	0,3	0,4	2	1	66	105	73	29	3	—	p.
13. Janówka	Beresteczko	Beresteczko	12,0	Sienkiewiczówka	10,0	1	24,8	1	24,8	—	1	2 (1)	0,2	2,6	1	—	32	53	23	2	21	7	„
14. Kisielin	Kisielin	Oździutycze	6,0	Wojnica	12,0	1	33,0	—	—	—	—	—	0,1	1,1	1	2	34	81	51	19	8	3	„
15. Kołmaczówka	Beresteczko	Beresteczko	6,0	Sienkiewiczówka	15,0	1	21,2	—	—	—	—	—	—	—	1	—	32	29	20	9	—	—	„
16. Kopytów	Świniuchy	Świniuchy	7,0	Stojanów	25,0	1	48,0	1	48,0	—	1	3 (1)	—	—	1	1	34	71	51	16	4	—	p. r.
17. Koniuchy	„	„	0,0	Wojnica	18,0	2	60,0	—	—	—	—	—	0,1	—	2	1	64	144	117	14	13	—	p.
18. Kowbań	Skobełka	Horochów	15,0	Sienkiewiczówka	2,5	1	28,6	—	—	—	—	—	0,6	0,5	1	1	34	73	59	2	12	—	„
19. Kupowalce	Brany	Drużkopol	14,0	Stojanów	17,0	1	20,0	—	—	—	—	—	—	1,5	2	—	62	97	60	34	3	—	„
20. Kutrów	Beresteczko	Beresteczko	2,0	Brody	30,0	1	45,6	1	45,6	—	1	2 (1)	—	—	1	1	34	63	52	—	11	—	p. r.
21. Kuty	Świniuchy	Świniuchy	5,0	Poryck	20,0	1	5,0	—	—	—	—	—	—	—	1	1	32	60	60	—	—	—	p.
22. Kwasów	Podberezie	Drużkopol	3,0	Stojanów	8,0	2	47,2	1	30,0	—	1	3 (1)	—	—	2	1	64	88	80	—	8	—	„
23. Lilówka	Brany	„	12,0	„	18,0	1	22,5	—	—	1	—	—	—	—	1	—	32	63	62	1	—	—	„
24. Lipszczyzna	Beresteczko	Beresteczko	12,0	Dębowa Karczma	9,0	1	30,0	—	—	—	—	—	—	1,1	1	—	32	38	26	12	—	—	„
25. Łobaczówka	„	„	12,0	Sienkiewiczówka	15,0	1	66,4	1	66,4	—	1	3 (1)	0,5	3,5	2	—	45	91	45	33	13	—	p. r.
26. Łokacze	Chorów	Łokacze	0,0	Wojnica	6,0	3	140,1	3	140,1	1	1	3 (1)	0,3	0,8	4	2	111	213	188	14	6	5	p.
27. Mańków	Kisielin	Oździutycze	8,0	„	6,0	2	87,6	1	45,4	—	1	3 (1)	1,1	3,7	2	—	60	103	53	35	15	—	„
28. Myśliny	Skobełka	Horochów	12,0	Sienkiewiczówka	6,0	2	47,5	1	29,7	—	1	2 (1)	—	0,8	2	1	62	105	63	19	23	—	p. r.
29. Nowosiółki Staroczeskie	„	„	18,0	„	6,0	2	69,5	—	—	—	—	—	0,1	0,4	2	1	62	103	46	49	8	—	p.
30. Ochłopów	Podberezie	Drużkopol	4,0	Stojanów	12,0	3	108,0	1	42,0	1	1	4 (1)	—	—	3	1	93	146	131	3	12	—	„
31. Ozdziutycze	Kisielin	Oździutycze	0,0	Wojnica	7,0	3	56,7	—	—	—	—	—	—	1,7	5	—	138	216	161	54	1	—	„
32. Pawłowicze	„	Łokacze	4,0	„	1,0	2	96,8	2	96,8	1	1	3 (1)	0,2	0,2	2	1	64	105	89	15	1	—	„
33. Pieczychwosty	Podberezie	Łuczyce	4,0	Stojanów	16,0	2	60,1	2	60,1	1	2	5 (2)	—	—	2	1	68	126	77	17	32	—	p. r.
34. Podberezie	„	Horochów	11,0	„	22,0	1	35,0	1	35,0	—	1	3 (1)	—	0,4	1	1	34	67	15	27	18	7	„ „
35. Pułhany	Brany	Drużkopol	15,0	„	13,0	1	26,6	1	26,6	—	2	3 (1)	—	—	1	1	34	79	73	6	—	—	p.
36. [Raczyn]	[Podberezie]	[Horochów]	[8,0]	[„]	[24,0]	[1]	[24,0]	—	—	—	—	—	—	—	—	—	—	—	—	—	—	—	[p.]
37. Raczyn Nowy	„	„	8,0	„	25,0	1	21,5	—	—	—	—	—	—	—	1	—	30	34	34	—	—	—	p. cz.
38. Rogowicze	Chorów	Łokacze	4,0	Wojnica	8,0	1	24,3	—	—	1	—	—	—	—	1	—	30	63	39	24	—	—	p.
39. Rudnia	Kisielin	Oździutycze	2,0	„	6,0	1	34,8	—	—	—	—	—	1,1	—	1	—	34	58	34	12	10	2	„
40. Serniczki	„	Torczyn k. Łucka	6,0	„	15,0	1	35,0	—	—	—	—	—	—	1,8	1	—	30	44	22	13	6	3	„
41. Sielec	Brany	Drużkopol	3,5	Stojanów	9,0	1	31,5	1	31,5	1	1	1 (-)	—	1,0	1	1	34	84	49	34	1	—	„
42. Skobełka	Skobełka	Horochów	1,5	„	16,0	1	49,6	1	49,6	—	3	8 (2)	0,1	0,4	3	1	87	153	130	13	10	—	p. r.
43. Skrychołów	Brany	Uwin	1,0	„	16,0	1	18,4	1	18,4	—	1	1 (-)	—	—	1	1	32	50	48	2	—	—	p.
44. Smoligów	Kisielin	Torczyn k. Łucka	5,0	Wojnica	25,0	1	72,0	1	72,0	—	—	—	0,1	0,6	1	1	34	57	57	—	—	—	„
45. Smyków	Podberezie	Horochów	1,5	Stojanów	14,0	1	32,2	1	32,2	—	1	2 (1)	0,1	—	1	1	32	55	19	36	—	—	„
46. Strzelcza	„	Łuczyce	2,0	„	16,0	2	85,5	2	85,5	2	1	3 (1)	—	—	2	1	56	106	101	4	1	—	p. r.
47. Szelwowska Wólka	Chorów	Łokacze	6,0	Wojnica	8,0	1	16,2	—	—	—	—	—	—	—	1	—	30	59	29	30	—	—	p.
48. Tumin	Kisielin	Oździutycze	7,0	Rogoźno Wołyńskie	5,0	2	30,0	—	—	—	—	—	—	—	2	2	62	120	120	—	—	—	„
49. Uhnów	Brany	Drużkopol	5,0	Stojanów	10,0	1	48,0	1	48,0	—	1	3 (1)	0,1	1,0	2	1	52	74	59	10	—	5	p. r.
50. Umańce	Świniuchy	Świniuchy	12,0	Sienkiewiczówka	14,0	1	24,0	1	24,0	—	—	—	—	—	1	—	30	54	54	—	—	—	p.
51. Wólka Sadowska	Kisielin	Torczyn k. Łucka	10,0	Wojnica	14,0	1	24,8	—	—	—	—	—	—	—	2	—	52	71	71	—	—	—	„
52. Wysoka	„	Oździutycze	3,0	„	9,0	1	36,0	1	36,0	—	1	3 (1)	0,6	—	1	—	32	41	29	12	—	—	p. n.
53. Zagaje	Podberezie	Horochów	12,0	Stojanów	14,0	1	46,5	1	31,5	—	1	2 (1)	0,3	—	2	1	60	75	75	—	—	—	p.
54. [Zielona]	[Beresteczko]	[Beresteczko]	[8,0]	[Sienkiewiczówka]	[17,0]	—	—	—	—	—	—	—	—	—	—	—	—	—	—	—	—	—	„
55. Zygmuntów	Skobełka	Horochów	10,0	„	6,0	2	40,0	—	—	—	—	—	2,0	—	2	1	68	111	17	91	3	—	p.

SZKOŁA siedziba, wzgl. nazwa	GMINA w miastach ulica i Nr. domu	URZĄD POCZTOWY Nazwa	URZĄD POCZTOWY Odległość w km.	STACJA KOLEJOWA Nazwa	STACJA KOLEJOWA Odległość w km.	IZBY LEKCYJNE Ogółem liczba	IZBY LEKCYJNE Ogółem pow. w m.²	IZBY LEKCYJNE W budynkach własnych liczba	IZBY LEKCYJNE W budynkach własnych pow. w m.²	INNE IZBY SZKOLNE	MIESZKANIA NAUCZYCIELI W BUDYNKACH WŁASNYCH Mieszkań	MIESZKANIA NAUCZYCIELI W BUDYNKACH WŁASNYCH Izb (w tem kuchen)	GRUNTY SZKOLNE W HEKT. W użyciu szkoły	GRUNTY SZKOLNE W HEKT. W użyciu nauczycieli	NAUCZYCIELE W charakterze etatowych	NAUCZYCIELE W charakterze nieetatowych	GODZIN LEKCYJ TYGODNIOWO	DZIECI ZAPISANE DO SZKOŁY Ogółem	DZIECI ZAPISANE DO SZKOŁY Uczęszczające z odległości —1 km.	1—2 km.	2—3 km.	ponad 3 km.	JĘZYK NAUCZANIA
3. Powiat Kostopol																								
MIASTO: ***Kostopol:***																								
1. powsz. im. Konopnickiej	ul. Równieńska	Kostopol	0,2	Kostopol	1,5	8	316,2	6	221,3	4	3	5 (2)	0,2	—	19	2	506	528	392	103	22	11	p.
Bereźne:																								
2. powszechna	„ Komisarska 39	Berezno	0,1	Mokwin	18,0	4	129,1	—	—	1	—	—	—	—	8	2	226	261	249	—	—	12	„
3. „	„ Kościelna 3	„	0,0	„	18,0	4	190,7	4	190,7	1	2	5 (2)	0,8	0,3	3	1	98	197	91	44	52	10	p. r.
WIEŚ:																								
1. Annowal	Kostopol	Kostopol	15,0	Kostopol	17,0	1	33,0	—	—	—	—	—	—	—	1	—	34	58	39	6	13	—	p.
2. Antolin	Ludwipol	Ludwipol	18,0	Mokwin	38,0	2	44,0	—	—	1	—	—	—	—	1	—	36	98	67	12	9	10	„
3. Berestowiec	Kostopol	Kostopol	12,0	Kostopol	12,0	1	58,5	1	58,5	1	1	3 (1)	0,1	—	1	1	34	92	92	—	—	—	p. r.
4. Białka	Bereźne	Berezno	8,0	„	20,0	1	59,0	1	59,0	3	1	3 (1)	—	—	1	1	34	45	30	5	3	7	„ „
5. Biczal	Derażne	Derażne	5,0	Klewań	22,0	1	32,4	1	32,4	2	1	2 (1)	—	—	1	1	34	67	62	5	—	—	„ „
6. Bielczaki	Ludwipol	Ludwipol	14,0	Kostopol	56,0	1	61,5	1	61,5	2	1	3 (1)	0,1	0,2	1	1	32	68	47	15	6	—	„ „
7. Borówka	Derażne	Derażne	10,0	Klewań	16,0	1	25,0	—	—	—	—	—	—	—	1	—	36	44	23	17	—	4	p.
8. Bronisławka	Ludwipol	Ludwipol	11,0	Kostopol	45,0	2	54,8	—	—	—	—	—	—	—	2	—	60	85	63	17	5	—	„ „
9. Budki Uścieńskie	„	„	15,0	„	53,0	1	28,1	—	—	—	—	—	—	—	1	—	34	61	58	3	—	—	„ „
10. Butejki	Stepań	Stepań	7,0	Antonówka	14,0	1	25,0	—	—	—	—	—	—	—	1	—	36	45	40	—	5	—	„ „
11. Bystrzyce	Ludwipol	Ludwipol	8,0	Kostopol	40,0	2	67,2	2	67,2	—	1	4 (1)	—	—	2	1	76	186	183	—	3	—	„ „
12. Ciemne	Stepań	Stepań	17,0	Małyńsk	35,0	1	23,4	—	—	—	—	—	—	1,1	1	—	30	43	25	8	10	—	„ „
13. Czudwy	Derażne	Derażne	7,0	Klewań	18,0	1	18,0	—	—	1	—	—	—	—	1	1	35	34	34	—	—	—	„ „
14. Derażne	„	„	0,0	„	15,0	3	124,4	2	102,7	—	1	4 (1)	—	17,0	4	1	99	103	83	17	—	3	„ „
15. Derażne	„	„	0,2	„	15,0	1	61,8	1	61,8	—	1	4 (1)	—	—	1	1	34	65	48	—	10	7	p. r.
16. Dermanka	Ludwipol	Ludwipol	12,0	Kostopol	50,0	1	58,5	1	58,5	—	1	3 (1)	—	—	1	—	34	64	51	8	5	—	p.
17. Druchowa	„	„	15,0	„	30,0	1	26,0	1	26,0	1	1	2 (1)	0,1	—	1	—	34	80	74	6	—	—	p. r.
18. Dziukszyn	Derażne	Derażne	5,0	Klewań	10,0	1	56,0	1	56,0	—	1	3 (1)	—	—	1	1	34	88	88	—	—	—	„ „
19. Hipolitówka	Kostopol	Kostopol	12,0	Mokwin	5,0	1	32,5	1	32,5	1	1	3 (1)	0,3	0,2	1	1	32	71	45	14	8	4	p.
20. Hłużkowo	Ludwipol	Ludwipol	12,0	Kostopol	50,0	1	20,0	—	—	—	—	—	7,0	—	1	—	36	45	41	4	—	—	„
21. Hołowin	Kostopol	Kostopol	14,0	„	14,0	1	53,6	1	53,6	—	1	3 (1)	—	1,1	1	1	34	81	52	27	2	—	p. r.
22. Hołubne	Bereźne	Berezno	13,0	„	18,0	1	51,0	1	51,0	—	1	1 (-)	—	0,2	1	1	35	80	40	26	14	—	„ „
23. Horodyszcze	Bereźne	„	3,0	Małyńsk	15,0	1	63,0	1	63,0	2	1	3 (1)	0,3	0,6	1	—	34	91	55	31	5	—	„ „
24. Horodyszcze	Ludwipol	Ludwipol	18,0	Kostopol	25,0	1	29,5	1	29,5	—	1	1 (-)	—	—	1	—	34	31	27	4	—	—	p.
25. Huta Bystrzycka	„	„	10,0	„	46,0	1	26,0	—	—	—	—	—	—	—	1	—	32	40	40	—	—	—	„
26. Huta Stara	„	„	8,0	„	50,0	1	35,4	—	—	—	—	—	—	—	1	—	34	73	57	14	2	—	„
27. Huta Stepańska	Stepań	Stepań	12,0	Rafałówka	20,0	3	73,5	—	—	—	—	—	0,8	0,5	4	1	115	147	118	19	—	10	„
28. Hutwin	Stydyń	„	16,0	Kostopol	25,0	1	24,5	—	—	—	—	—	—	—	1	—	34	23	10	5	8	—	„
29. Ilniki	Bereźne	Berezno	9,0	Mokwin	12,0	1	45,5	—	—	—	—	—	—	—	1	—	34	53	53	—	—	—	„
30. Ilnik Mały	Stepań	Stepań	8,0	Małyńsk	26,0	1	42,0	—	—	—	—	—	—	—	1	—	32	31	27	4	—	—	„
31. Jabłonka	„	„	15,0	„	7,0	1	30,0	—	—	—	—	—	—	—	1	—	34	86	86	—	—	—	„
32. Jabłonne	Bereźne	Berezno	10,0	Mokwin	8,0	1	72,0	1	72,0	1	1	3 (1)	0,5	1,0	1	1	34	80	21	10	29	20	p. r.
33. Jackowicze	Ludwipol	„	18,0	„	36,0	2	89,3	2	89,3	1	1	3 (1)	0,6	—	2	1	80	218	80	70	68	—	p.
34. Jankiewicze	Kostopol	Kostopol	6,0	Kostopol	6,0	1	46,8	1	46,8	—	1	2 (1)	—	1,0	1	1	34	59	49	10	—	—	p. r.
35. Janówka	Ludwipol	Ludwipol	5,0	„	40,0	1	20,0	—	—	1	—	—	—	—	1	—	34	44	—	30	13	1	p.
36. Japołoć	Stydyń	Stepań	8,0	„	18,0	1	55,5	1	55,5	1	1	3 (1)	—	—	1	—	34	81	76	5	—	—	p. r.
37. Jarynówka	Bereźne	Berezno	18,0	Mokwin	5,0	1	61,8	1	61,8	1	1	3 (1)	—	0,3	1	1	38	72	50	5	2	15	„ „
38. Jasnybór	Kostopol	Kostopol	15,0	„	2,5	1	26,3	—	—	—	—	—	—	—	1	—	30	53	32	—	21	—	p.
39. Jezierce	Ludwipol	Ludwipol	9,0	Kostopol	30,0	1	30,3	—	—	—	—	—	—	—	1	—	34	63	56	4	3	—	„
40. Kamionka Stara	Stydyń	Stepań	8,0	Antonówka	20,0	1	44,0	1	44,0	—	1	2 (1)	1,0	3,7	1	1	34	47	28	12	7	—	„
41. Karaczun	Bereźne	Berezno	25,0	Małyńsk	5,0	1	33,0	—	—	—	—	—	—	—	1	—	30	50	49	1	—	—	„
42. Kazimirka	Stepań	Stepań	11,0	„	7,0	1	48,0	1	48,0	1	1	2 (1)	0,3	—	1	1	34	104	45	15	40	4	„
43. Komarówka	„	„	7,0	Mokwin	15,0	1	61,8	1	61,8	1	1	3 (1)	0,1	0,1	1	—	30	41	41	—	—	—	„
44. Korost	„	„	12,0	Antonówka	12,0	1	65,5	1	65,5	1	1	3 (1)	—	—	1	1	32	70	50	20	—	—	„
45. Koziarnik	Ludwipol	Ludwipol	26,0	Kostopol	66,0	1	42,3	—	—	—	—	—	—	—	1	—	30	68	19	49	—	—	„
46. Kryczylsk	Stepań	Stepań	12,0	Antonówka	10,0	1	39,1	1	39,1	1	1	4 (1)	—	—	1	—	34	94	62	20	6	6	„

SZKOŁA SIEDZIBA, WZGL. NAZWA	GMINA W MIASTACH ULICA i Nr. DOMU	URZĄD POCZTOWY Nazwa	URZĄD POCZTOWY Odległość w km.	STACJA KOLEJOWA Nazwa	STACJA KOLEJOWA Odległość w km.	IZBY LEKCYJNE Ogółem liczba	IZBY LEKCYJNE Ogółem pow. w m.²	IZBY LEKCYJNE W budynkach własnych liczba	IZBY LEKCYJNE W budynkach własnych pow. w m.²	INNE IZBY SZKOLNE	MIESZKANIA NAUCZYCIELI W BUDYNKACH WŁASNYCH Mieszkań	MIESZKANIA NAUCZYCIELI W BUDYNKACH WŁASNYCH Izb (w tem kuchen)	GRUNTY SZKOLNE W HEKT. W użyciu szkoły	GRUNTY SZKOLNE W HEKT. W użyciu nauczycieli	NAUCZYCIELE W charakterze etatowych	NAUCZYCIELE W charakterze nieetatowych	GODZIN LEKCYJ TYGODNIOWO	DZIECI ZAPISANE DO SZKOŁY Ogółem	DZIECI ZAPISANE DO SZKOŁY Uczęszczające z odległości —1 km.	1—2 km.	2—3 km.	ponad 3 km.	JĘZYK NAUCZANIA
47. Krzeszowo	Bereźne	Stepań	18,0	Małyńsk	5,0	1	42,0	—	—	—	—	—	—	—	1	—	34	43	41	—	2	—	p.
48. Kudranka	Ludwipol	Ludwipol	20,0	Kostopol	18,0	2	43,5	—	—	—	—	—	—	—	2	—	64	67	24	29	14	—	„
49. Kupla Wielka	Bereźne	Berezno	20,0	„	11,0	1	36,0	—	—	—	—	—	—	—	1	—	34	34	22	12	—	—	„
50. Kurhany	Kostopol	Kostopol	8,0	„	8,0	1	19,3	—	—	—	—	—	—	—	1	—	34	53	10	43	—	—	„
51. Ledno	Stydyń	Stepań	10,0	„	25,0	1	35,0	—	—	—	—	—	—	—	1	—	32	49	18	30	1	—	„
52. Lipniki	Bereźne	Berezno	7,0	Mokwin	15,0	1	35,4	1	35,4	2	1	3 (1)	0,1	0,1	1	1	36	58	40	18	—	—	„
53. [Lipniki]	[Kostopol]	[Kostopol]	[6,0]	[Kostopol]	[6,0]	[1]	14,0	—	—	—	—	—	—	—	—	—	—	[27]	[27]	—	—	—	[p.]
54. Ludwipol	Ludwipol	Ludwipol	1,0	„	40,0	4	173,4	4	173,4	1	3	5 (2)	0,5	1,5	4	1	126	282	130	126	7	19	p.
55. Małyńska	Bereźne	Berezno	17,0	Małyńsk	1,0	1	30,0	—	—	—	—	—	—	—	1	—	34	60	43	10	2	5	„
56. Maszcza	Kostopol	Kostopol	5,0	Kostopol	5,0	1	30,0	—	—	—	—	—	—	—	1	—	34	38	38	—	—	—	„
57. [Mokre]	[Ludwipol]	[Ludwipol]	[14,0]	[„]	[49,0]	[1]	[30,0]	—	—	—	—	—	—	—	—	—	—	[25]	[25]	—	—	—	[p.]
58. Mokwiński Majdan	Bereźne	Berezno	16,0	„	22,0	1	24,8	—	—	—	—	—	—	—	1	—	34	43	32	5	6	—	p.
59. Mydzk Mały	Stydyń	Stepań	12,0	„	30,0	1	99,0	1	99,0	2	1	3 (1)	0,1	—	1	—	30	65	54	11	—	—	p. r.
60. Myszakówka	Ludwipol	Ludwipol	16,0	„	58,0	1	36,0	—	—	—	—	—	—	—	1	—	34	53	42	3	8	—	p.
61. Natalja	Bereźne	Berezno	16,0	„	16,0	1	24,0	1	24,0	—	1	2 (1)	1,5	2,5	1	—	34	84	39	28	17	—	„
62. Niemylnia	Ludwipol	Ludwipol	10,0	Mokwin	36,0	1	23,1	—	—	—	—	—	—	—	1	—	34	39	29	5	5	—	„
63. Nowiny	„	„	3,0	Kostopol	40,0	1	37,8	—	—	—	—	—	—	—	1	—	34	52	40	12	—	—	„
64. Olchówka	Derażne	Derażne	5,0	Klewań	17,0	1	20,3	—	—	—	—	—	—	—	1	—	31	24	24	—	—	—	„
65. Omelanka	Stydyń	Stepań	18,0	Rafałówka	25,0	1	66,0	—	—	—	—	—	—	—	1	1	34	40	34	6	—	—	„
66. Orłówka	Bereźne	Berezno	7,0	Małyńsk	15,0	1	33,9	1	33,9	—	1	4 (1)	0,1	0,4	1	—	32	62	58	4	—	—	„
67. Osowa Wyszka	Stydyń	Stepań	25,0	Rafałówka	25,0	2	34,3	—	—	—	—	—	—	—	2	1	83	124	124	—	—	—	„
68. Ost	Stepań	„	27,0	Sarny	10,0	1	35,0	—	—	—	—	—	—	—	1	—	34	53	35	18	—	—	„
69. Pendyki	Derażne	Derażne	4,0	Klewań	15,0	1	23,6	—	—	—	—	—	—	—	1	—	34	48	20	9	19	—	„
70. Perełysianka	„	„	8,0	„	24,0	1	43,5	1	43,5	—	1	2 (1)	—	1,0	1	—	33	54	20	33	1	—	„
71. [Pererytka]	[Ludwipol]	[Ludwipol]	[16,0]	[Kostopol]	[56,0]	[1]	[48,8]	—	—	—	—	—	—	—	—	—	—	[56]	[56]	—	—	—	[p.]
72. Pępków	Kostopol	Kostopol	18,0	Mokwin	7,0	2	110,1	2	110,1	—	1	2 (1)	—	0,2	2	—	64	297	102	96	12	87	p.
73. Piasków	„	„	8,0	Kostopol	8,0	1	90,0	1	90,0	1	1	2 (1)	—	—	1	1	34	80	45	15	—	20	„
74. Pieczałówka	„	„	9,0	Mokwin	5,0	1	59,6	1	59,6	—	1	4 (1)	—	0,5	1	2	36	74	55	13	3	3	p. r.
75. Płotyczno	„	„	20,0	„	5,0	1	20,0	—	—	—	—	—	—	—	1	—	32	34	30	4	—	—	p.
76. Podłużne	„	„	12,0	Kostopol	12,0	3	177,2	3	177,2	1	2	7 (2)	1,0	2,0	3	1	92	183	171	12	—	—	p. r.
77. Podrałówka	Ludwipol	Ludwipol	14,0	„	45,0	1	25,0	1	25,0	—	1	2 (1)	—	—	1	—	34	61	41	19	1	—	p.
78. Polanówka	Derażne	Derażne	10,0	„	18,0	1	25,0	—	—	—	—	—	—	1,1	1	—	34	39	37	1	1	—	„
79. Polany	Bereźne	Berezno	13,0	Małyńsk	9,0	2	47,5	2	47,5	—	1	4 (1)	—	11,2	2	—	60	143	128	5	10	—	p. r.
80. Postojno	Derażne	Derażne	7,0	Klewań	21,0	1	42,0	1	42,0	—	1	3 (1)	—	—	1	1	37	70	61	3	6	—	p.
81. Radomianka	„	„	7,0	„	12,0	1	30,9	1	30,9	—	1	3 (1)	0,2	1,5	1	—	31	35	11	24	—	—	„
82. Rudnia Łęczyńska	Bereźne	Berezno	18,0	Mokwin	36,0	1	24,8	1	24,8	—	1	3 (1)	—	—	1	—	34	49	46	1	2	—	„
83. Rudnia	Ludwipol	Ludwipol	15,0	Kostopol	50,0	1	36,0	—	—	—	—	—	—	—	2	—	58	48	48	—	—	—	„
84. Siedlisko	Stepań	Stepań	18,0	Rafałówka	15,0	1	10,0	—	—	—	—	—	—	—	1	—	34	52	40	8	4	—	„
85. Siedliszcze Małe	Kostopol	Kostopol	10,0	Kostopol	10,0	3	116,3	—	—	1	—	—	0,5	—	3	—	92	170	130	38	2	—	„
86. Siwki	Ludwipol	Ludwipol	20,0	„	64,0	1	26,4	—	—	—	—	—	—	—	1	—	34	27	27	—	—	—	„
87. Stawek	Derażne	Derażne	12,0	„	20,0	1	62,4	1	62,4	—	1	3 (1)	—	—	1	1	36	66	63	3	—	—	p. r.
88. Stepań	Stepań	Stepań	0,5	Małyńsk	18,0	5	230,3	5	230,3	1	2	4 (1)	—	0,1	5	2	151	206	206	—	—	—	p.
89. Stepań	„	„	0,1	„	18,0	2	84,5	2	84,5	5	1	5 (1)	0,2	0,3	2	1	64	121	104	10	5	2	p. r.
90. Stydyń Mały	Stydyń	„	20,0	„	28,0	1	61,3	1	61,3	2	2	4 (1)	0,2	—	1	1	36	136	71	54	8	3	„ „
91. Tchory	„	„	24,0	Rafałówka	25,0	1	23,4	—	—	—	—	—	—	—	1	—	32	39	34	1	4	—	p.
92. Trosteniec	„	„	12,0	Kostopol	20,0	1	42,0	—	—	—	—	—	—	—	1	1	34	63	63	—	—	—	p. r.
93. Uhły	Stepań	„	21,0	Niemowicze	7,0	1	32,4	—	—	—	—	—	—	—	1	—	34	54	30	24	—	—	p.
94. Werbcze Wielkie	„	„	8,0	Antonówka	12,0	1	42,3	1	42,3	—	1	3 (1)	—	—	1	—	32	65	65	10	—	—	p. r.
95. Wielkie Pole	Bereźne	Kostopol	12,0	Kostopol	12,0	1	28,5	—	—	—	—	—	—	—	1	—	34	59	33	22	4	—	p.
96. Wólka	Stydyń	Stepań	20,0	„	20,0	1	61,4	1	61,4	1	1	2 (1)	—	2,0	1	—	34	100	67	6	—	27	„
97. Wyrka	Stepań	„	20,0	Rafałówka	15,0	1	24,0	—	—	—	—	—	0,9	1,1	1	—	34	68	34	34	—	—	„
98. Zalesie	Bereźne	Berezno	10,0	Kostopol	19,0	1	30,0	—	—	—	—	—	—	—	1	—	32	39	13	11	8	7	„
99. Zastawie	Ludwipol	Ludwipol	3,0	„	43,0	2	46,1	—	—	—	—	—	—	—	2	—	60	92	54	38	—	—	„
100. Złazno	Derażne	Derażne	14,0	„	18,0	2	44,3	—	—	—	—	—	—	—	2	1	68	172	172	—	—	—	p. r.
101. Złotolin	Stydyń	Stepań	10,0	„	23,0	2	119,0	1	99,0	—	1	3 (1)	0,8	—	2	1	66	128	128	—	—	—	„ „
102. Zwizdże	Derażne	Derażne	10,0	„	18,0	1	72,2	1	72,2	—	1	4 (1)	0,3	—	1	1	36	81	58	19	4	—	„ „
103. Żurno	Bereźne	Berezno	3,0	Mokwin	18,0	1	29,6	—	—	—	—	—	—	—	1	—	34	35	28	2	5	—	p.

SZKOŁA siedziba, wzgl. nazwa	GMINA w miastach ulica i Nr. domu	URZĄD POCZTOWY: Nazwa	URZĄD POCZTOWY: Odległość w km.	STACJA KOLEJOWA: Nazwa	STACJA KOLEJOWA: Odległość w km.	IZBY LEKCYJNE: Ogółem: liczba	IZBY LEKCYJNE: Ogółem: pow. w m.²	IZBY LEKCYJNE: W budynkach własnych: liczba	IZBY LEKCYJNE: W budynkach własnych: pow. w m.²	INNE IZBY SZKOLNE	MIESZKANIA NAUCZYCIELI W BUDYNKACH WŁASNYCH: Mieszkań	MIESZKANIA NAUCZYCIELI W BUDYNKACH WŁASNYCH: Izb (w tem kuchen)	GRUNTY SZKOLNE W HEKT.: W użyciu: szkoły	GRUNTY SZKOLNE W HEKT.: W użyciu: nauczycieli	NAUCZYCIELE: W charakterze: etatowych	NAUCZYCIELE: W charakterze: nieetatowych	GODZIN LEKCYJ TYGODNIOWO	DZIECI ZAPISANE DO SZKOŁY: Ogółem	DZIECI ZAPISANE DO SZKOŁY: Uczęszczające z odległości: —1 km.	1—2 km.	2—3 km.	ponad 3 km.	JĘZYK NAUCZANIA
4. Powiat Kowel																								
MIASTO:																								
Kowel:																								
1. powszechna nr. 1	Zabud. kol. Nr. 42	Kowel	0,0	Kowel	0,0	6	328,6	—	—	1	—	—	—	—	17	2	326	417	309	77	22	9	p.
2. „ „ nr. 2	ul. Mickiewicza	„	0,0	„	0,5	6	201,1	—	—	3	—	—	—	—	15	3	373	462	318	131	7	6	„
3. „ „ nr. 3	„ Pomnikowa 18	„	0,0	„	0,5	5	153,3	4	123,3	2	—	—	—	—	9	4	278	362	176	81	82	23	„
4. „ „ nr. 4	„ Listopadowa	„	0,0	„	0,5	8	188,8	—	—	2	—	—	—	—	15	1	360	567	231	248	43	45	„
5. „ „ nr. 5	Zabud. kol. Nr. 43	„	0,0	„	1,0	4	208,1	—	—	—	—	—	—	—	10	3	257	328	319	4	5	—	„
Ratno:																								
6. powszechna	ul. Centralna	Ratno	0,0	Zabłocie	22,0	3	103,5	1	54,0	—	1	3 (1)	0,3	—	4	2	122	240	240	—	—	—	„
WIEŚ:																								
1. Antonówka	Nowy Dwór	Kupiczów	12,0	Rogoźno Wołyńskie	14,0	1	72,0	1	72,0	1	1	3 (1)	0,3	0,3	2	1	56	53	26	20	7	—	„
2. [Bachów]	[Niesuchojeże]	[Kowel]	[6,0]	[Kowel]	[6,0]	[1]	—	—	—	—	—	—	—	—	—	—	—	—	—	—	—	—	„
3. Białaszów	Lubitów	„	13,0	„	13,0	2	107,0	1	85,0	2	1	3 (1)	0,1	0,2	2	1	74	110	67	25	18	—	p.
4. Bobły	Turzysk	Turzysk	10,0	Turopin	5,0	1	49,0	1	49,0	—	1	3 (1)	0,5	2,0	2	1	52	62	35	20	7	—	„
5. Brzuchowice	Hołoby	Hołoby	5,0	Hołoby	5,5	1	44,5	1	44,5	1	1	1 (-)	0,3	6,3	1	1	32	65	27	30	8	—	„
6. Bucyń	Siedliszcze	Kowel	24,0	Myzowo	9,0	2	81,0	2	81,0	1	2	4 (1)	0,4	0,6	2	—	60	112	43	51	12	6	p. r.
7. Byteń	Hołoby	Hołoby	6,0	Hołoby	6,0	1	45,6	1	45,6	—	1	3 (1)	—	3,3	2	1	64	102	55	19	28	—	p.
8. Cegielnia	Powórsk	Powursk	3,5	Powursk	3,5	2	37,2	—	—	—	—	—	2,0	—	3	1	88	83	57	21	5	—	„
9. Czeremoszno	„	„	10,0	Hrywiatki	7,0	1	33,0	1	33,0	—	1	3 (1)	—	0,1	1	1	40	80	80	—	—	—	„
10. Czernijów	Nowy Dwór	Kupiczów	2,5	Turzysk	18,0	1	34,9	1	34,9	—	1	2 (1)	0,1	1,0	1	1	34	53	30	23	—	—	„
11. Czersk	Powórsk	Powursk	10,0	Powursk	10,0	1	26,3	—	—	—	—	—	—	—	1	2	32	55	55	—	—	—	„
12. Czewel	Siedliszcze	Kowel	45,0	Krymno	4,0	1	35,6	—	—	—	—	—	—	—	1	1	32	75	50	25	—	—	p. r.
13. [Datyń]	[Datyń]	[Soszyczno]	[10,0]	[Soszyczno]	[10,0]	[1]	[31,5]	[1]	[31,5]	—	[1]	[3 (1)]	—	[0,2]	—	—	—	—	—	—	—	—	[p.r.]
14. Dażwa	Nowy Dwór	Kupiczów	5,0	Turzysk	20,0	1	58,2	1	58,2	1	2	3 (1)	0,3	0,3	2	1	56	87	39	29	19	—	p.
15. Dąbrowa Nowa	Hołoby	Hołoby	10,0	Hołoby	10,0	1	36,0	—	—	—	—	—	0,5	0,5	2	—	58	119	35	24	60	—	„
16. Dębowa	Niesuchojeże	Kowel	4,0	Kowel	3,0	1	36,8	1	36,8	—	1	1 (-)	0,2	0,8	2	—	60	86	70	10	6	—	p. r.
17. Dolsk	Turzysk	Turzysk	10,0	Turzysk	12,0	2	57,8	2	57,8	—	—	—	—	—	2	1	64	90	90	—	—	—	p.
18. Dorotyszcze	Niesuchojeże	Niesuchojeże	6,0	Dorotyszcze	4,0	1	50,2	—	—	—	—	—	0,1	—	1	1	32	59	59	—	—	—	„
19. Doszna	Datyń	Soszyczno	15,0	Soszyczno	15,0	1	22,5	—	—	—	—	—	—	—	1	—	28	16	16	—	—	—	„
20. Drozdnie	Lubitów	Kowel	18,0	Lubitów	8,0	3	67,4	2	47,8	—	1	4 (1)	—	—	3	1	94	123	100	19	4	—	p. r.
21. Dubeczno	Krymno	„	42,0	Krymno	1,5	1	40,0	—	—	—	—	—	1,0	1,0	2	1	54	78	67	6	5	—	p.
22. Gaje	Wielick	Hołoby	25,0	Hołoby	25,0	2	58,6	—	—	—	—	—	—	—	2	—	62	72	50	20	2	—	„
23. Górniki	Górniki	Ratno	6,0	Zabłocie	22,0	1	51,4	1	51,4	1	1	3 (1)	0,5	—	1	1	34	84	84	—	—	—	„
24. [Gończy Bród]	[Hołoby]	[Hołoby]	[8,0]	[Hołoby]	[8,0]	[1]	[44,0]	[1]	[44,0]	—	[1]	[1 (-)]	—	—	—	—	—	—	—	—	—	—	[p.r.]
25. Grabów	Niesuchojeże	Niesuchojeże	6,0	Niesuchojeże	6,0	1	76,6	1	76,6	1	1	4 (1)	0,3	0,8	2	1	64	66	66	—	—	—	p. r.
26. Gródek	Gródek	Maniewicze	9,0	Maniewicze	9,0	1	35,0	1	35,0	3	2	5 (2)	0,4	0,6	1	—	32	126	76	50	—	—	„ „
27. Gruszówka	Lubitów	Kowel	19,0	Lubitów	10,0	2	60,0	—	—	—	—	—	—	—	2	—	68	104	49	45	10	—	p.
28. Hołoby	Hołoby	Hołoby	0,8	Hołoby	0,5	5	277,4	5	277,4	3	4	10 (2)	5,0	19,0	8	3	244	287	140	71	19	57	„
29. Horodyszcze	Stare Koszary	Kowel	12,0	Moszczona	3,0	1	27,3	1	27,3	—	1	3 (1)	—	—	2	1	59	72	46	20	6	—	p. r.
30. [Hulewicze]	[Gródek]	[Powursk]	[6,0]	[Powursk]	[6,0]	[1]	—	—	—	—	—	—	—	—	—	—	—	—	—	—	—	—	„
31. [Hulewiczowski Majdan]	[„]	[„]	[11,0]	[„]	[11,0]	[1]	—	—	—	—	—	—	—	—	—	—	—	—	—	—	—	—	„
32. [Huszyn]	[Niesuchojeże]	[Kowel]	[10,0]	[Kowel]	[10,0]	[1]	[55,2]	[1]	[55,2]	—	[1]	[1 (1)]	—	—	—	—	—	—	—	—	—	—	„
33. [Jakusze]	[Górniki]	[Ratno]	[9,0]	[Kamień Koszyrski]	[25,0]	[1]	[43,5]	[1]	[43,5]	—	[1]	[3 (1)]	—	—	—	—	—	—	—	—	—	—	[p.]
34. Janówka	Lubitów	Kowel	14,0	Turzysk	12,0	1	22,5	—	—	—	—	—	0,5	2,8	1	—	32	44	40	4	—	—	p.
35. [Jarewiszcze]	[Krymno]	[„]	[50,0]	[Krymno]	[9,0]	[1]	[27,5]	[1]	[27,5]	—	[1]	[3 (1)]	—	—	—	—	—	—	—	—	—	—	„
36. Klewieck	Stare Koszary	„	8,0	Koszary	4,0	1	22,5	—	—	—	—	—	—	—	1	1	36	52	40	12	—	—	p. r.
37. Kołodnica	Lubitów	Lubitów	15,0	Kowel	3,0	1	17,5	—	—	—	—	—	—	—	1	—	29	47	47	—	—	—	„ „
38. Kortelisy	Górniki	Ratno	28,0	Małoryto	28,0	1	66,5	1	66,5	1	2	5 (1)	—	0,3	1	1	33	64	64	—	—	—	p.
39. Koźlinicze	Powórsk	Powursk	8,0	Krywiatki	2,5	1	35,0	1	35,0	—	1	3 (1)	—	1,1	2	1	59	78	69	3	6	—	p. r.
40. [Kruhel]	[Stare Koszary]	[Kowel]	[15,0]	[Kowel]	[15,0]	[1]	—	—	—	—	—	—	—	—	—	—	—	—	—	—	—	—	„
41. Krymno	Krymno	„	50,0	Krymno	9,0	2	104,0	2	104,0	—	2	5 (2)	0,2	0,8	2	1	62	101	101	—	—	—	p.

SZKOŁA SIEDZIBA, WZGL. NAZWA	GMINA W MIASTACH ULICA i Nr. DOMU	URZĄD POCZTOWY Nazwa	URZĄD POCZTOWY Odległość w km.	STACJA KOLEJOWA Nazwa	STACJA KOLEJOWA Odległość w km.	IZBY LEKCYJNE Ogółem liczba	IZBY LEKCYJNE Ogółem pow. w m.²	IZBY LEKCYJNE W budynkach własnych liczba	IZBY LEKCYJNE W budynkach własnych pow. w m.²	INNE IZBY SZKOLNE	MIESZKANIA NAUCZYCIELI W BUDYNKACH WŁASNYCH Mieszkań	MIESZKANIA NAUCZYCIELI W BUDYNKACH WŁASNYCH Izb (w tem kuchen)	GRUNTY SZKOLNE W HEKT. W użyciu szkoły	GRUNTY SZKOLNE W HEKT. W użyciu nauczycieli	NAUCZYCIELE W charakterze etatowych	NAUCZYCIELE W charakterze nieetatowych	GODZIN LEKCYJ TYGODNIOWO	DZIECI ZAPISANE DO SZKOŁY Ogółem	DZIECI ZAPISANE DO SZKOŁY Uczęszczające z odległości —1 km.	1—2 km.	2—3 km.	ponad 3 km.	JĘZYK NAUCZANIA
42. Krzeczewicze	Powórsk	Powursk	12,5	Hrywiatki	4,5	1	24,0	1	24,0	—	1	2 (1)	—	—	1	2	33	55	46	4	5	—	p.
43. Kupiczów	Nowy Dwór	Kupiczów	0,0	Turzysk	18,0	2	85,0	—	—	—	—	—	—	—	3	1	87	121	116	5	—	—	„
44. Leżachów	„	„	15,0	Rogoźno Wołyńskie	14,0	1	28,0	—	—	—	—	—	—	—	1	1	32	42	36	6	—	—	p. n.
45. Lipa Stanisławowska	„	„	10,0	„	20,0	1	18,0	—	—	—	—	—	0,6	—	1	—	30	50	22	6	18	4	p.
46. Lubitów	Lubitów	Kowel	12,0	Lubitów	1,5	2	85,6	2	85,6	—	1	3 (1)	0,1	0,1	2	1	64	90	90	—	—	—	p. r.
47. Lubliniec	Stare Koszary	„	5,5	Kowel	6,5	1	20,0	—	—	—	—	—	—	—	1	—	32	54	19	23	12	—	p.
48. Lubochiny	Krymno	„	55,0	Krymno	14,0	1	16,0	—	—	—	—	—	1,2	—	1	1	28	50	27	23	—	—	„
49. Maciejów	Maciejów	Maciejów	0,3	Maciejów	1,5	5	288,2	5	288,2	1	2	10 (3)	0,3	0,5	8	1	178	317	317	—	—	—	„
50. Maciejów	„	„	0,5	„	2,0	7	222,3	—	—	1	—	—	—	—	11	1	232	164	125	36	3	—	„
51. Maniewicze	Gródek	Maniewicze	0,2	Maniewicze	0,2	2	76,5	—	—	—	—	—	—	—	3	—	91	164	146	13	—	5	„
52. Mielce	Datyń	Soszyczno	5,0	Niesuchojeże	10,0	1	21,2	—	—	—	—	—	—	—	1	1	32	56	18	38	—	—	„
53. Mielnica	Wielick	Hołoby	12,0	Hołoby	12,0	2	47,0	2	47,0	—	1	3 (1)	1,1	7,9	3	1	95	167	164	3	—	—	„
54. Milanowicze	Stare Koszary	Maciejów	7,5	Koszary	7,0	1	56,2	1	56,2	1	1	2 (1)	—	—	2	1	55	87	51	20	16	—	p. r.
55. Mirosławówka	Nowy Dwór	Kupiczów	12,0	Rogoźno Wołyńskie	14,0	1	37,5	—	—	—	—	—	—	—	1	—	30	51	36	15	—	—	p.
56. Moszczona	Stare Koszary	Kowel	8,0	Moszczona	2,0	1	38,5	—	—	—	—	—	—	1,1	1	1	32	41	41	—	—	—	p. r.
57. Myślina	Niesuchojeże	„	10,0	„	5,0	1	13,5	—	—	—	—	—	—	—	1	—	30	14	14	—	—	—	p.
58. Myzowo	Siedliszcze	„	25,0	Myzowo	1,5	1	66,4	1	66,4	—	1	3 (1)	1,0	—	2	1	62	102	100	2	—	—	p. r.
59. Niesuchojeże	Niesuchojeże	Niescuhojeże	0,2	Niesuchojeże	2,0	1	18,0	—	—	—	—	—	—	—	1	—	32	43	20	23	—	—	p.
60. [Nużel]	[Hołoby]	[Hołoby]	[4,0]	[Hołoby]	[4,0]	[1]	—	—	—	—	—	—	—	—	—	—	—	—	—	—	—	—	•
61. Obeniże	Turzysk	Turzysk	7,0	Turopin	3,0	2	47,2	—	—	—	—	—	—	3,3	2	1	62	83	68	15	—	—	p.
62. Obłapy	Niesuchojeże	Niesuchojeże	9,0	Dorotyszcze	3,0	2	93,8	2	93,8	1	1	3 (1)	0,1	1,1	2	1	58	78	78	—	—	—	p. r.
63. [Okońsk]	[Gródek]	[Maniewicze]	[6,0]	[Maniewicze]	[6,0]	[1]	[34,8]	[1]	[34,8]	—	[1]	[3 (1)]	—	[2,2]	—	—	—	—	—	—	—	—	•
64. Osiekrów	Nowy Dwór	Kupiczów	10,0	Turzysk	20,0	1	36,6	1	36,6	—	1	1 (-)	—	—	1	1	31	46	32	14	—	—	p.
65. Osiecznik	Turzysk	Turzysk	15,0	Turopin	8,0	1	35,0	—	—	—	—	—	—	—	1	—	32	30	28	2	—	—	„
66. Ossa	„	„	18,0	„	8,0	1	50,3	1	50,3	—	1	3 (1)	—	—	2	1	61	86	37	49	—	—	p. r.
67. Ossowskie Budy	„	„	20,0	„	12,0	1	80,0	1	80,0	—	1	3 (1)	0,5	—	2	—	58	73	12	56	5	—	p
68. Paryduby	Maciejów	Maciejów	3,0	Maciejów	2,0	3	101,6	3	101,6	3	2	5 (2)	0,3	2,0	2	1	58	100	100	—	—	—	p. r.
69. Peresieka	Nowy Dwór	Kupiczów	8,0	Lubitów	13,0	1	19,3	—	—	—	—	—	—	—	1	—	32	50	34	15	1	—	p
70. Perewisy	Stare Koszary	Maciejów	7,0	Koszary	3,0	1	39,9	—	—	—	—	—	—	—	1	—	34	35	27	8	—	—	„
71. Piaseczno	Powórsk	Powursk	6,0	Powursk	6,0	1	64,0	1	64,0	—	1	3 (1)	04,	0,4	2	1	64	89	30	10	20	29	p. r.
72. Piaseczno	Siedliszcze	Kowel	36,0	Wyżwa	8,0	1	42,3	1	42,3	—	1	2 (1)	—	—	1	1	32	97	60	37	—	—	„ „
73. [Poginki]	[Hołoby]	[Hołoby]	[10,0]	[Hołoby]	[10,0]	[1]	—	—	—	—	—	—	—	—	—	—	—	—	—	—	—	—	•
74. Powórsk	Powórsk	Powursk	1,0	Powursk	1,5	1	45,0	1	45,0	1	—	—	0,3	0,7	2	2	58	107	103	—	—	4	p. r.
75. Radoszyn	Hołoby	Hołoby	8,0	Hołoby	8,0	2	62,5	2	62,5	1	1	3 (1)	—	—	2	1	64	98	67	11	20	—	p.
76. Radowicze	Turzysk	Turzysk	12,0	Turzysk	10,0	1	51,2	1	51,2	—	1	3 (1)	0,1	1,1	2	—	62	103	68	23	7	5	„
77. Rastów	„	„	8,0	„	9,0	1	48,0	1	48,0	—	1	2 (1)	0,3	1,5	1	1	32	89	45	33	11	—	„
78. Rudniki	Stare Koszary	Kowel	10,0	Moszczona	1,0	1	20,0	—	—	—	—	—	—	—	2	—	54	33	23	8	2	—	„
79. Rużyn	„	Turzysk	7,0	Koszary	8,0	2	73,7	2	73,7	—	—	—	—	—	2	1	60	115	87	28	—	—	„
80. [Synowo]	[Datyń]	[Niesuchojeże]	[14,0]	[Niesuchojeże]	[14,0]	[1]	[30,0]	[1]	[30,0]	—	[1]	[2 (1)]	—	[0,1]	—	—	—	—	—	—	—	—	[p.]
81. Serachowicze	Niesuchojeże	„	11,0	„	13,0	2	109,5	2	109,5	1	2	4 (1)	—	0,5	2	1	60	85	79	6	—	—	p. r.
82. Siedliszcze	Siedliszcze	Kowel	25,0	Myzowo	5,0	3	189,0	3	189,0	2	2	5 (2)	0,4	—	3	1	85	135	50	60	25	—	„ „
83. Siekuń	„	„	16,0	„	6,0	2	72,0	2	72,0	1	2	3 (1)	1,1	—	2	1	64	84	51	29	4	—	„ „
84. [Sielec]	[Wielick]	[Hołoby]	[26,0]	[Hołoby]	[26,0]	[1]	—	—	—	—	—	—	—	—	—	—	—	—	—	—	—	—	•
85. Siomaki	Maciejów	Maciejów	10,0	Maciejów	9,0	1	39,0	—	—	—	—	—	—	—	1	—	30	43	35	—	8	—	p.
86. Sitowicze	Gródek	Powursk	10,0	Powursk	10,0	1	48,0	—	—	—	—	—	—	—	1	—	30	55	25	18	12	—	„
87. [Skroby]	[Datyń]	[Soszyczno]	[15,0]	[Soszyczno]	[15,0]	[1]	[100,0]	—	—	—	—	—	—	—	—	—	—	—	—	—	—	—	[p.]
88. Sołowicze	Turzysk	Turzysk	7,0	Turzysk	5,0	1	56,0	1	56,0	—	1	3 (1)	—	0,3	1	1	34	112	27	28	55	2	p.
89. Stare Koszary	Stare Koszary	Kowel	14,0	Koszary	0,5	3	170,3	3	170,3	1	3	7 (2)	—	—	3	1	84	161	94	—	54	13	p. r.
90. Stawek	Turzysk	Turzysk	4,0	Turzysk	5,0	1	35,8	—	—	—	—	—	—	—	1	1	34	47	34	13	—	—	p.
91. Szajno	Stare Koszary	Kowel	15,0	Myzowo	4,0	1	49,0	1	49,0	—	1	4 (1)	—	1,0	2	1	54	145	126	18	1	—	p. r.
92. Śmidyń	Maciejów	Maciejów	8,0	Maciejów	6,0	2	113,2	2	113,2	1	2	4 (1)	—	2,5	3	1	91	122	79	42	1	—	„ „
93. [Świdniki]	[Hołoby]	[Hołoby]	[8,0]	[Hołoby]	[8,0]	[1]	—	—	—	—	—	—	—	—	—	—	—	—	—	—	—	—	•
94. [Świnarzyn]	[Nowy Dwór]	[Kupiczów]	[5,0]	[Turzysk]	[20,0]	[1]	[60,0]	[1]	[60,0]	—	[1]	[3 (1)]	—	—	[1]	—	[30]	[49]	[49]	—	—	—	[p.]
95. Tahaczyn	Turzysk	Turzysk	7,0	Turzysk	6,0	1	27,0	—	—	—	—	—	—	0,4	1	1	34	48	47	1	—	—	p.
96. Targowiszcze	Maciejów	Maciejów	7,0	Maciejów	8,0	1	34,6	1	34,6	1	1	2 (1)	—	—	1	1	34	51	32	17	2	—	p. r.
97. Trojanówka	Gródek	Maniewicze	18,0	Trojanówka	7,0	1	47,4	1	47,4	—	1	3 (1)	—	0,1	2	1	64	90	90	—	—	—	„ „
98. Tuliczów	Turzysk	Turzysk	15,0	Turzysk	15,0	1	25,8	—	—	—	—	—	—	1,1	1	1	34	62	47	13	2	—	„ „

SZKOŁA SIEDZIBA, WZGL. NAZWA	GMINA W MIASTACH ULICA i Nr. DOMU	URZĄD POCZTOWY		STACJA KOLEJOWA		IZBY LEKCYJNE				INNE IZBY SZKOLNE	MIESZKANIA NAUCZYCIELI W BUDYNKACH WŁASNYCH		GRUNTY SZKOLNE W HEKT.		NAUCZYCIELE		GODZIN LEKCYJ TYGODNIOWO	DZIECI ZAPISANE DO SZKOŁY					JĘZYK NAUCZANIA
		Nazwa	Odległość w km.	Nazwa	Odległość w km.	Ogółem		W budynkach własnych					W użyciu		W charakterze			Ogółem	Uczęszczające z odległości				
						liczba	pow. w m.²	liczba	pow. w m.²		Mieszkań	Izb (w tem kuchen)	szkoły	nauczycieli	etatowych	nieetatowych			—1 km.	1—2 km.	2—3 km.	ponad 3 km.	
99. Tur	Zabłocie	Kowel	63,0	Zabłocie	7,0	2	59,1	2	59,1	—	1	3 (1)	—	—	2	1	30	91	87	4	—	—	p.
100. Turzysk	Turzysk	Turzysk	0,5	Turzysk	3,0	4	202,3	4	202,3	2	2	7 (2)	—	9,0	7	2	215	206	89	78	11	28	„
101. [Turzysk-Przedmieście]	[Turzysk]	[Turzysk]	[1,0]	[Turzysk]	[1,0]	—	—	—	—	—	—	—	—	—	—	—	—	—	—	—	—	—	[p.r.]
102. Uchowieck	Lubitów	Kowel	18,0	Steble	3,0	2	86,8	2	86,8	1	1	3 (1)	0,5	4,4	2	1	56	96	27	26	40	3	p. r.
103. [Wielick]	[Wielick]	[Hołoby]	[17,0]	[Hołoby]	[17,0]	[1]	—	—	—	—	—	—	—	—	—	—	—	—	—	—	—	—	•
104. Wielimcze	Datyń	Soszyczno	15,0	Soszyczno	15,0	1	19,5	1	19,5	—	1	3 (1)	0 9	3,0	1	1	37	68	64	3	—	1	p. r.
105. Wierzbiczno I.	Turzysk	Turzysk	18,0	Turzysk	16,0	1	20,0	—	—	—	—	—	—	—	1	—	32	39	20	8	11	—	p.
106. [Wolańszczyzna]	[Maciejów]	[Maciejów]	[0,5]	[Maciejów]	[2,0]	—	—	—	—	—	—	—	—	—	—	—	—	—	—	—	—	—	[p.r.]
107. [Woronna]	[Lubitów]	[Lubitów]	[5,0]	[Lubitów]	[5,0]	[1]	—	—	—	—	—	—	—	—	—	—	—	—	—	—	—	—	•
108. Wólka Lubitowska	„	Kowel	15,0	„	5,0	1	33,8	—	—	—	—	—	—	—	1	1	38	44	24	8	12	—	p.
109. Wydranica	Górniki	Ratno	7,0	Krywno	18,0	1	62,7	1	62,7	—	1	3 (1)	0,5	0,5	1	1	34	87	70	17	—	—	„
110. Wygnanka	Maciejów	Maciejów	9,0	Maciejów	11,0	1	40,0	1	40,0	—	1	2 (1)	—	—	1	1	32	58	43	15	—	—	p. r.
111. Wyżwa Nowa	Siedliszcze	Kowel	30,0	Wyżwa	4,0	2	97,0	2	97,0	—	1	3 (1)	—	—	2	1	63	138	38	98	—	2	„ „
112. Wyżwa Stara	„	„	30,0	„	1,0	2	120,7	2	120,7	3	2	7 (2)	0,3	1,0	2	1	64	131	77	9	34	11	„ „
113. Zabłocie	Zabłocie	„	57,5	Zabłocie	1,5	1	45,0	1	45,0	2	1	3 (1)	0,3	0,7	1	1	34	55	46	6	1	2	p.
114. [Zabrodzie]	[Górniki]	[Ratno]	[6,0]	[Kamień Koszyrski]	[25,0]	—	—	—	—	—	—	—	[0,5]	[1,5]	—	—	—	—	—	—	—	—	[p.]
115. Zaczernecze	Maciejów	Maciejów	5,0	Maciejów	5,0	2	74,8	2	74,8	1	1	2 (1)	—	—	2	1	60	81	73	8	—	—	p. r.
116. Zadyby	Turzysk	Turzysk	9,5	Turzysk	9,5	1	32,0	1	32,0	1	1	3 (1)	0,1	3,4	1	—	32	53	53	—	—	—	p.
117. Zalisy	Zabłocie	Kowel	59,0	Zabłocie	3,0	2	59,0	2	59,0	—	1	3 (1)	0,1	—	2	1	57	81	79	2	—	—	„
118. Zamszany	Datyń	Ratno	14,0	Krymno	18,0	1	38,2	—	—	—	—	—	—	—	1	1	32	97	54	33	8	2	„
119. Zarzecze	Niesuchojeże	Niesuchojeże	0,5	Niesuchojeże	2,0	1	66,0	1	66,0	—	1	3 (1)	—	0,2	2	1	62	223	146	60	17	—	p. r.
120. Zdomyśl	Zabłocie	Kowel	68,0	Zabłocie	14,0	1	46,6	1	46,6	1	1	2 (1)	—	—	1	1	32	72	50	5	17	—	p.
121. Zielona	Turzysk	Turzysk	15,0	Kowel	7,0	1	16,0	—	—	—	—	—	—	—	1	—	32	46	39	5	—	2	„
122. Żyrycze	Zabłocie	Ratno	8,0	Zabłocie	17,0	1	45,6	1	45,6	—	1	3 (1)	0,2	0,4	1	1	32	69	58	5	6	—	„

5. Powiat Krzemieniec

MIASTO:																							
Krzemieniec:																							
1. powszechna nr. 1	ul. Dyrektorska 22	Krzemieniec	0,8	Krzemieniec	3,0	5	204,9	—	—	3	—	—	—	—	10	1	235	281	281	—	—	—	p.
2. „ „ nr. 2	Dubieńska Rogat. 27	„	2,0	„	0,5	7	194,1	—	—	1	—	—	—	—	10	—	228	305	256	23	21	5	„
3. „ „ nr. 3	ul. Pocztowa 28	„	0,3	„	2,5	6	101,0	—	—	2	—	—	—	—	13	1	301	351	251	100	—	—	p. r.
4. „ „ nr. 4	„ „ „	„	0,3	„	2,5	8	438,5	—	—	1	—	—	—	—	12	—	320	603	603	—	—	—	p.
WIEŚ:																							
1. Andruha Mała	Białokrynica	„	8,0	„	7,0	1	37,4	1	37,4	—	1	3 (1)	—	0,7	1	1	36	55	44	4	7	—	„
2. Andruszówka	Szumsk	Szumsk k. Krzemieńca	12,0	Mizocz	18,0	1	44,0	1	44,0	—	1	3 (1)	—	—	1	1	34	61	50	9	2	—	„
3. Antonowce	Białokrynica	Krzemieniec	20,0	Smyga	12,0	2	59,0	1	39,0	—	1	3 (1)	0,1	0,1	1	1	38	113	53	33	27	—	„
4. Baszkowce	„	„	12,0	Krzemieniec	15,0	1	42,0	1	42,0	—	1	1 (-)	—	—	1	1	34	60	46	10	4	—	„
5. Bereżanka	Wyżgródek	Wyszogródek	8,0	Kośkowce	3,0	2	52,7	1	33,0	—	1	3 (1)	—	0,1	2	1	64	106	80	17	9	—	p. r.
6. Bereżce	Bereżce	Krzemieniec	13,0	Krzemieniec	10,0	2	46,1	—	—	—	—	—	1,0	3,0	2	1	64	114	71	27	16	—	p.
7. Bereżeckie Gaje	„	„	15,0	Rudnia Poczajowska	10,0	1	33,0	—	—	1	—	—	—	—	1	1	34	62	25	8	28	1	p. r.
8. Białka Wielka	Wyżgródek	Wyszogródek	4,0	Białka	1,0	1	45,5	1	45,5	—	1	3 (1)	—	0,1	1	1	38	60	60	—	—	—	p.
9. Białokrynica	Białokrynica	Krzemieniec	6,0	Krzemieniec	3,0	2	96,0	2	96,0	1	1	3 (1)	0,3	4,2	2	1	62	92	69	23	—	—	„
10. Białozórka	Białozórka	Białozórka	0,5	Łanowce	15,0	7	297,4	7	297,4	2	3	5 (1)	—	—	9	2	228	225	211	4	1	9	„
11. Białozórka	„	„	0,5	„	15,0	(2)	(90,4)	—	—	—	—	—	—	—	2	2	46	101	101	—	—	—	p. r.
12. Bodaki	Wiśniowiec	Wiśniowiec	4,0	Karnaczówka	16,0	1	35,9	1	35,9	1	1	2 (1)	—	—	1	1	32	72	65	7	—	—	p.
13. Bołożówka	Szumsk	Szumsk k. Krzemieńca	7,0	Krzemieniec	42,0	1	45,8	1	45,8	—	1	2 (1)	—	—	1	1	34	82	82	—	—	—	p. r.
14. Borki	Borki	Katerburg	15,0	„	24,0	2	94,5	2	94,5	—	2	4 (1)	0,1	0,9	2	1	59	99	80	11	2	6	p.
15. Borsuki	Borsuki	Łanowce	7,0	Łanowce	7,0	2	71,5	2	71,5	1	1	3 (1)	0,1	1,0	2	1	66	131	126	5	—	—	„
16. Borszczówka	„	„	13,0	„	12,0	2	67,0	2	67,0	—	1	2 (1)	—	0,2	2	1	64	83	79	—	1	3	„
17. Bryków	Szumsk	Szumsk k. Krzemieńca	4,0	Krzemieniec	33,0	1	77,0	1	77,0	—	—	—	—	—	1	1	34	52	52	—	—	—	„
18. Budki	Poczajów	Poczajów	6,0	Radziwiłłów k. Brodów	20,0	2	59,6	1	40,0	—	1	3 (1)	—	—	2	1	63	89	89	—	—	—	p. r.
19. Buhłów	Wyżgródek	Wyszogródek	7,0	Białka	5,5	2	58,5	2	58,5	1	—	—	—	—	2	1	64	143	117	26	—	—	p.
20. Bykowce	Dederkały	Dederkały	5,0	Krzemieniec	35,0	2	59,9	2	59,9	—	1	3 (1)	—	—	2	1	64	140	120	20	—	—	„

SZKOŁA SIEDZIBA, WZGL. NAZWA	GMINA W MIASTACH ULICA i Nr. DOMU	URZĄD POCZTOWY Nazwa	URZĄD POCZTOWY Odległość w km.	STACJA KOLEJOWA Nazwa	STACJA KOLEJOWA Odległość w km.	IZBY LEKCYJNE Ogółem liczba	IZBY LEKCYJNE Ogółem pow. w m.²	IZBY LEKCYJNE W budynkach własnych liczba	IZBY LEKCYJNE W budynkach własnych pow. w m.²	INNE IZBY SZKOLNE	MIESZKANIA NAUCZYCIELI W BUDYNKACH WŁASNYCH Mieszkań	MIESZKANIA NAUCZYCIELI W BUDYNKACH WŁASNYCH Izb (w tem kuchen)	GRUNTY SZKOLNE W HEKT. W użyciu szkoły	GRUNTY SZKOLNE W HEKT. W użyciu nauczycieli	NAUCZYCIELE W charakterze etatowych	NAUCZYCIELE W charakterze nieetatowych	GODZIN LEKCYJ TYGODNIOWO	DZIECI ZAPISANE DO SZKOŁY Ogółem	DZIECI ZAPISANE DO SZKOŁY Uczęszczające z odległości —1 km.	1—2 km.	2—3 km.	ponad 3 km.	JĘZYK NAUCZANIA
21. Cecyniówka	Borki	Katerburg	6,0	Krzemieniec	19,0	2	110,5	2	110,5	—	2	6 (2)	0,3	0,3	2	1	64	114	110	4	—	—	p.
22. [Chodaki]	[Szumsk]	[Szumsk k. Krzemień]	[7,0]	[„ „]	[40,0]	[1]	[29,4]	—	—	—	—	—	—	[0,1]	—	—	—	[18]	[18]	—	—	—	[p.]
23. Chotówka	Bereźce	Krzemieniec	10,0	„ „	7,0	1	32,5	—	—	—	—	—	—	—	1	1	40	33	26	4	—	3	p
24. Czajczyńce	Wierzbowiec	Wyszogródek	15,0	Karnaczówka	12,5	1	15,0	—	—	—	—	—	—	—	1	1	36	55	41	14	—	—	„
25. Dederkały Małe	Dederkały	Dederkały	2,0	Krzemieniec	30,0	1	36,0	1	36,0	—	1	2 (1)	—	—	1	1	38	35	35	—	—	—	„
26. Dederkały Wielkie	„ „	„ „	0,0	Łanowce	17,0	3	94,7	3	94,7	—	2	3 (1)	—	—	3	2	102	131	83	43	1	4	„
27. Dorohany	Szumsk	Szumsk k. Krzemieńca	12,0	Krzemieniec	25,0	1	14,0	—	—	—	—	—	—	—	1	—	34	14	14	—	—	—	„
28. Dunajów	Bereźce	Krzemieniec	15,0	„ „	12,0	1	23,1	—	—	—	—	—	—	3,5	1	1	34	66	25	15	26	—	„
29. Dźwiniacze	Wiśniowiec	Wiśniowiec	6,0	Krzemieniec	23,0	1	67,8	1	67,8	—	2	4 (1)	0,2	0,1	2	1	62	111	55	40	16	—	„
30. Folwarki Wielkie	Borki	Katerburg	8,0	„ „	12,0	1	15,7	—	—	—	—	—	—	—	1	1	36	65	44	18	3	—	„
31. Grzybowa	Łanowce	Łanowce	3,0	Łanowce	2,0	1	25,0	1	25,0	—	1	1 (-)	—	—	2	1	34	71	71	—	—	—	„
32. Hnidawa	Wierzbowiec	Wyszogródek	12,0	Parnaczówka	10,0	2	56,8	2	56,8	—	1	3 (1)	—	0,2	2	1	62	136	120	16	—	—	„
33. Hniezdyczna	Zarudzie	Zarudzie k. Krzemieńca	8,0	Zbaraż	18,0	1	26,0	—	—	1	—	—	—	—	1	1	34	68	68	—	—	—	„
34. Hołybisy	Szumsk	Szumsk k. Krzemieńca	6,0	Krzemieniec	30,0	1	48,0	1	48,0	1	1	2 (1)	—	0,2	1	1	36	56	56	—	—	—	„
35. Horynka	Wiśniowiec	Wiśniowiec	8,0	„ „	15,0	2	92,0	2	92,0	—	1	3 (1)	—	1,0	2	1	66	120	120	—	—	—	p. r.
36. Hryńki	Łanowce	Łanowce	3,0	Łanowce	5,0	1	20,0	—	—	—	—	—	—	—	1	1	34	44	24	12	8	—	p.
37. Hucisko Pikulskie	Szumsk	Szumsk k. Krzemieńca	10,0	Krzemieniec	25,0	2	46,0	—	—	—	—	—	—	—	2	1	64	70	62	8	—	—	„
38. Huta Stara	„ „	„ „ „ „	14,0	Smyga	22,0	1	25,2	—	—	—	—	—	—	—	1	—	34	68	66	2	—	—	„
39. Iłowica Wielka	Białokrynica	Krzemieniec	25,0	„ „	18,0	1	35,1	1	35,1	—	1	2 (1)	—	—	1	—	34	65	25	39	—	1	„
40. Iserna	Szumsk	Szumsk k. Krzemieńca	11,0	Krzemieniec	30,0	1	26,4	—	—	—	—	—	—	—	1	—	30	68	68	—	—	—	„
41. Jakimowce	Borsuki	Łanowce	10,0	Łanowce	10,0	1	43,6	—	—	—	—	—	—	—	2	1	62	103	100	3	—	—	p. r.
42. Jankowce	Białozórka	Białozórka	5,0	„ „	7,0	2	87,2	2	87,2	1	—	—	—	2,0	2	1	66	119	119	—	—	—	p.
43. Jankowce	Borsuki	Łanowce	25,0	Krzemieniec	17,0	1	33,0	—	—	—	—	—	—	3,0	1	1	35	55	35	20	—	—	„
44. Juśkowce	Łanowce	„ „	4,0	Łanowce	3,5	1	24,8	1	24,8	—	2	3 (1)	—	—	2	1	54	82	50	32	—	—	„
45. Katrynburg	Borki	Katerburg	0,2	Krzemieniec	18,0	3	139,2	3	139,2	2	1	3 (1)	—	—	3	2	94	175	159	—	4	12	„
46. Kinachowce	Wiśniowiec	Wiśniowiec	4,0	„ „	28,0	1	18,3	—	—	1	—	—	—	—	1	1	37	76	76	—	—	—	p. r.
47. Kołodno	Zarudzie	Zarudzie k. Krzemieńca	5,0	Zbaraż	10,0	2	154,0	—	—	—	—	—	—	1.0	2	2	68	115	106	3	6	—	p.
48. Komnatka	Bereźce	Krzemieniec	14,0	Krzemieniec	12,0	1	20,7	—	—	1	—	—	—	—	1	1	34	69	65	4	—	—	p. r.
49. Kordyszów	Szumsk	Szumsk k. Krzemieńca	7,0	„ „	30,0	1	41,9	—	—	1	—	—	—	—	1	1	34	57	54	3	—	—	„ „
50. Kotiużyńce	Wiśniowiec	Wiśniowiec	7,0	„ „	23,0	1	27,5	1	27,5	1	1	2 (1)	0,5	0,5	1	1	34	53	53	—	—	—	p.
51. Krasnołuka	Łanowce	Łanowce	3,0	Łanowce	2,0	1	26,8	1	26,8	—	1	1 (-)	—	—	1	1	34	58	58	—	—	—	„
52. Krutniów	Poczajów	Poczajów	10,0	Brody	25,0	1	25,0	—	—	—	—	—	—	—	1	1	34	74	74	—	—	—	„
53. Krzywczyki	Wiśniowiec	Wiśniowiec	4,0	Krzemieniec	22,0	1	36,0	1	36,0	—	1	3 (1)	—	—	1	1	38	66	66	—	—	—	„
54. Kuniniec Mały	„	„	5,0	„ „	18,0	1	15,0	—	—	—	—	—	—	2,0	1	1	36	41	41	—	—	—	„
55. Kuniniec Wielki	„	„	6,0	„ „	18,0	1	41,2	—	—	1	—	—	—	—	1	1	37	67	46	12	9	—	„
56. Kuszlin	„ „	Katerburg	5,0	„ „	15,0	2	92,3	2	92,3	—	1	3 (1)	—	1,1	2	1	62	102	101	1	—	—	p. r.
57. Kuśkowce Małe	Łanowce	Łanowce	4,0	Kośkowce	0,4	1	76,0	1	76,0	—	1	4 (1)	0,1	0,5	1	1	38	89	89	—	—	—	„ „
58. Kuśkowce Wielkie	Borsuki	„ „	9,0	Łanowce	9,0	1	40,1	1	40,1	—	1	3 (1)	—	1,1	1	1	34	64	64	—	—	—	p.
59. Kuty	Szumsk	Szumsk k. Krzemieńca	10,0	Krzemieniec	30,0	2	55,0	—	—	—	—	—	—	—	2	1	62	118	92	26	—	—	„
60 Leduchów	Poczajów	Poczajów	7,0	Radziwiłłów k. Brodów	16,0	3	69,5	—	—	—	—	—	0,4	—	4	1	120	312	147	115	50	—	„
61. [Lisznia]	[Białokrynica]	[Krzemieniec]	[11,0]	[Smyga]	[9,0]	[1]	[38,2]	[1]	[38,2]	—	[1]	[3 (1)]	—	[3,3]	[1]	[1]	[32]	[65]	[40]	[22]	[3]	—	[p.]
62. Ludwiszcze	Borki	Katerburg	8,0	Krzemieniec	15,0	1	64,0	1	64,0	—	2	3 (-)	0,3	1,4	2	1	57	118	80	34	4	—	p.
63. Łanowce	Łanowce	Łanowce	0,5	Łanowce	1,0	5	168,3	1	56,0	—	2	4 (1)	0,3	—	5	2	157	233	93	136	3	1	„
64. Łopuszno	Wierzbowiec	Wyszogródek	7,0	Karnaczówka	4,0	2	81,0	2	81,0	—	1	3 (1)	—	1,5	2	1	62	111	99	—	—	12	p. r.
65. Łosiatyn	Poczajów	Poczajów	4,0	Krzemieniec	25,0	1	29,8	—	—	1	—	—	—	—	2	1	56	102	60	27	13	2	p.
66. Łozy	Wiśniowiec	Wiśniowiec	2,0	Karnaczówka	18,0	1	63,8	1	63,8	1	1	3 (1)	0,5	0,5	1	1	36	84	84	—	—	—	„
67. Małe Sadeczki	Szumsk	Szumsk k. Krzemieńca	5,0	Krzemieniec	35,0	1	32,5	1	32,5	—	1	3 (1)	—	—	1	1	38	45	40	5	—	—	„
68. Maniów	Wiśniowiec	Wiśniowiec	7,0	Karnaczówka	15,0	1	16,2	—	—	—	—	—	—	—	1	1	32	62	62	—	—	—	„
69. Martyszkowce	Wyżgródek	Wyszogródek	5,0	Białka	2,5	1	30,4	—	—	—	—	—	—	—	1	1	32	29	27	2	—	—	„
70. Matwijowice	Borsuki	Łanowce	10,0	Łanowce	10,0	3	126,0	3	126,0	1	2	4 (1)	0,2	0,2	4	1	125	163	133	14	7	9	p. r.
71. Miziuryńce	Dederkały	Dederkały	6,0	„ „	15,0	1	25,0	1	25,0	—	1	1 (-)	—	0,5	1	1	34	70	70	—	—	—	„ „
72. Młynowce	Bereźce	Krzemieniec	6,0	Krzemieniec	3,0	1	51,0	1	51,0	—	1	2 (1)	—	0,3	1	1	34	66	66	—	—	—	p
73. Mołotków	Białozórka	Białozórka	5,0	Łanowce	8,0	2	88,0	2	88,0	—	1	2 (1)	—	—	2	1	70	90	87	—	3	—	„
74. Moskalówka	„ „	„ „	3,0	„ „	12,0	1	28,9	—	—	—	—	—	—	—	1	1	40	61	61	—	—	—	p. r.
75. Mosty	Szumsk	Szumsk k. Krzemieńca	12,0	Smyga	18,0	1	30,0	—	—	—	—	—	—	—	1	1	34	32	31	1	—	—	p.
76. Mosurowce	Wierzbowiec	Wyszogródek	9,0	Karnaczówka	4,0	1	9,6	—	—	1	—	—	—	—	1	2	36	70	70	—	—	—	„
77. Napadówka	Borsuki	Łanowce	5,0	Łanowce	4,0	2	48,8	1	31,5	—	1	3 (1)	—	—	2	1	64	111	111	—	—	—	„

SZKOŁA siedziba, wzgl. nazwa	GMINA w miastach ulica i Nr. domu	URZĄD POCZTOWY Nazwa	URZĄD POCZTOWY Odległość w km.	STACJA KOLEJOWA Nazwa	STACJA KOLEJOWA Odległość w km.	IZBY LEKCYJNE Ogółem liczba	IZBY LEKCYJNE Ogółem pow. w m.²	IZBY LEKCYJNE W budynkach własnych liczba	IZBY LEKCYJNE W budynkach własnych pow. w m.²	INNE IZBY SZKOLNE	MIESZKANIA NAUCZYCIELI W BUDYNKACH WŁASNYCH Mieszkań	MIESZKANIA NAUCZYCIELI W BUDYNKACH WŁASNYCH Izb (w tem kuchen)	GRUNTY SZKOLNE W HEKT. W użyciu szkoły	GRUNTY SZKOLNE W HEKT. W użyciu nauczycieli	NAUCZYCIELE W charakterze etatowych	NAUCZYCIELE W charakterze nieetatowych	GODZIN LEKCYJ TYGODNIOWO	DZIECI ZAPISANE DO SZKOŁY Ogółem	DZIECI ZAPISANE DO SZKOŁY Uczęszczające z odległości —1 km.	1—2 km.	2—3 km.	ponad 3 km.	JĘZYK NAUCZANIA
78. Obycz	Szumsk	Szumsk k. Krzemieńca	8,0	Krzemieniec	26,0	2	59,5	2	59,5	—	1	3 (1)	—	—	2	1	64	114	107	7	—	—	p.
79. Okniny Wielkie	Borsuki	Łanowce	17,0	„	24,0	2	127,5	2	127,5	—	1	5 (1)	—	0,3	2	1	62	114	—	114	—	—	„
80 Oryszkowce	Białozórka	„	2,0	Łanowce	4,0	1	42,9	1	42,9	1	1	2 (1)	—	—	1	1	37	70	70	—	—	—	„
81. Peredmirka	Borsuki	„	12,0	„	12,0	2	76,5	2	76,5	1	1	3 (1)	—	0,2	2	1	52	110	75	35	—	—	„
82. Peremorówka	Szumsk	Szumsk k. Krzemieńca	16,0	Szumsk	19,0	1	35,0	1	35,0	—	1	2 (1)	—	—	1	1	38	48	46	2	—	—	p. r.
83. Pieczarna	Wyżgródek	Wyszogródek	4,0	Białka	8,0	1	15,5	—	—	1	—	—	—	—	1	1	34	58	43	15	—	—	p. r.
84. Piszczatyńce	Borsuki	Łanowce	15,0	Łanowce	15,0	1	36,0	—	—	—	—	—	—	4,4	1	1	40	98	69	24	5	—	p
85. Pliska	Białozórka	Białozórka	7,0	„	14,0	1	54,0	1	54,9	1	1	3 (1)	—	—	1	1	40	75	75	—	—	—	p. r.
86. Poczajów Nowy	Poczajów	Poczajów	0,0	Krzemieniec	22,0	4	147,9	1	69,9	2	1	3 (1)	—	0,3	7	—	172	172	168	4	—	—	p
87. Poczajów Nowy	„	„	0,0	Rudnia Poczajowska	18,0	6	269,7	—	—	1	—	—	—	—	6	1	160	247	202	42	2	1	p. r.
88. Poczajów Stary	„	„	2,0	Krzemieniec	23,0	2	73,8	1	41,3	—	1	3 (1)	—	—	2	1	62	102	102	—	—	—	p.
89. Podhajce	Borki	Katerburg	2,0	„	21,0	1	39,6	—	—	—	—	—	—	—	2	1	62	120	82	38	—	—	„
90. Podleśce	Bereźce	Krzemieniec	5,0	„	2,5	1	27 5	—	—	—	—	—	—	—	1	1	35	72	72	—	—	—	p. r.
91. [Polany]	[Wiśniowiec]	[Wiśniowiec]	[4,0]	[„]	[30,0]	[1]	[15,2]	—	—	—	—	—	—	—	—	—	—	[41]	[41]	—	—	—	[p.]
92. Rachmanów	Szumsk	Szumsk k. Krzemieńca	1,5	Krzemieniec	30,0	1	40,5	1	40,5	—	1	1 (-)	—	—	1	1	44	91	87	2	2	—	p.
93. Radaszówka	Dederkały	Dederkały	4,0	Łanowce	15,0	1	35,5	1	35,5	1	1	2 (1)	—	—	1	1	36	43	43	—	—	—	p. r.
94. Rakowiec Wielki	Zarudzie	Zarudzie k. Krzemieńca	4,0	Karnaczówka	12,0	2	78,0	2	78,0	—	2	3 (1)	—	1,0	2	1	64	153	30	58	43	22	„ „
95. Rostoki	Poczajów	Poczajów	8,0	Krzemieniec	30,0	1	37,2	1	37,2	—	1	2 (1)	—	0,1	2	1	56	116	80	36	—	—	p.
96. Rudka	Bereźce	Krzemieniec	8,0	„	10,0	2	74,8	2	74,8	1	2	4 (1)	—	3,2	2	1	62	130	68	62	—	—	„
97. Rybcza	Borki	Katerburg	3,0	„	16,0	1	18,4	—	—	1	—	—	—	—	1	1	34	87	85	2	—	—	„
98. Rydoml	Stary Oleksiniec	Wiśniowiec	10,0	„	32,0	1	57,6	1	57,6	1	2	3 (1)	0,5	—	2	1	58	133	102	31	—	—	„
99. Rześniówka	Zarudzie	Zarudzie k. Krzemieńca	6,0	Karnaczówka	5,0	2	54,9	—	—	—	—	—	—	—	2	2	62	105	78	27	—	—	„
100. Sadki	Dederkały	Dederkały	5,0	Łanowce	24,0	1	35,6	1	35,6	—	1	2 (1)	—	—	1	1	36	67	67	—	—	—	„
101. Siniowce	Borsuki	Łanowce	7,0	Kośkowce	4,0	1	40,8	1	40,8	—	1	2 (1)	0,3	—	1	1	38	68	68	—	—	—	„
102. Soszyszcze	Białokrynica	Krzemieniec	25,0	Krzemieniec	23,0	1	35,9	1	35,9	—	1	2 (1)	—	—	1	1	34	47	47	—	—	—	„
103. Stary Oleksiniec	Stary Oleksiniec	Wiśniowiec	18,0	Zbaraż	25,0	4	159,2	4	159,2	2	2	5 (1)	0,2	0,8	4	1	107	133	49	31	29	24	p. r.
104. Stożek	Białokrynica	Krzemieniec	15,0	Smyga	9,0	2	68,0	2	68,0	1	1	3 (1)	0,9	3 0	2	1	64	110	48	32	13	17	p.
105. Suraż	Szumsk	Szumsk k. Krzemieńca	5,0	Krzemieniec	35,0	1	32,4	1	32,4	—	—	—	—	2,6	1	1	34	61	61	—	—	—	„
106. Szkrobotówka	Dederkały	Dederkały	5,0	Łanowce	18,0	1	41,3	1	41,3	—	1	2 (-)	—	—	1	1	34	64	64	—	—	—	p. r.
107. Szumbar	Borki	Katerburg	10,0	„	16,0	1	31,5	—	—	—	—	—	0,2	1,1	2	1	54	100	63	37	—	—	p.
108. Szumsk	Szumsk	Szumsk k. Krzemieńca	0,0	Krzemieniec	35,0	7	262,1	7	262,1	3	2	6 (2)	1,0	1,0	10	1	236	300	278	10	8	4	„
109. Szuszkowce	Białozórka	Białozórka	2,0	„	12,0	1	37,3	1	37,3	1	1	2 (1)	1,0	0,5	1	1	33	70	70	—	—	—	p. r.
110. Szyły	Wierzbowiec	Wyszogródek	10,0	Karnaczówka	2,0	1	68,0	1	68,0	1	1	3 (1)	0,4	0,6	2	1	62	70	38	3	29	—	p.
111. Szymkowce	Zarudzie	Zarudzie k. Krzemieńca	4,0	Zarudeczko	2,0	1	25,2	—	—	—	—	—	—	—	1	2	33	64	64	—	—	—	„
112. Świniuchy	Stary Oleksiniec	Wiśniowiec	14,0	Krzemieniec	45,0	1	30,7	1	30,7	—	1	3 (1)	—	—	1	1	34	58	57	1	—	—	p. r.
113. Taraż Stary	Poczajów	Poczajów	6,0	„	23,0	1	36,8	—	—	1	—	—	—	—	1	1	40	81	40	36	5	—	„ „
114. Temnohajce	Borki	Katerburg	6,0	„	24,0	2	51,0	2	51,0	—	—	—	—	—	2	1	70	116	112	4	—	—	p.
115. Tetylkowce	„	„	6,0	„	15,0	3	116,3	2	92,3	1	1	2 (1)	0,2	1,5	4	2	118	179	129	21	29	—	„
116. Tylawka	Białokrynica	Krzemieniec	12,0	„	15,0	1	36,0	1	36,0	—	1	3 (1)	—	—	1	1	34	72	57	15	—	—	p. r.
117. Uhorsk	„	„	18,0	„	17,0	1	33,8	1	33,8	2	1	4 (1)	1,1	—	1	1	36	63	63	—	—	—	„ „
118. Wanżułów	Białozórka	Białozórka	7,0	Łanowce	7,0	1	33,9	1	33,9	—	1	3 (1)	—	—	1	1	39	71	71	—	—	—	p.
119. Waśkowce	Szumsk	Szumsk k. Krzemieńca	3,0	Krzemieniec	30,0	1	19,3	—	—	—	—	—	—	—	1	—	34	53	52	—	1	—	„
120. Wereszczaki	Wyżgródek	Wyszogródek	4,0	Białka	7,0	2	76,1	1	39,0	—	1	3 (1)	—	—	2	1	63	120	106	14	—	—	„
121. Wesołówka	Białokrynica	Krzemieniec	8,0	Krzemieniec	7,0	1	30,0	—	—	—	—	—	—	—	2	1	61	81	78	3	—	—	„
122. Wierzbowiec	Wierzbowiec	Wyszogródek	6,0	Karnaczówka	4,0	2	72,0	2	72,0	—	1	3 (1)	0,3	0,7	2	1	62	167	167	—	—	—	„
123. Wiśniowiec Nowy	Wiśniowiec	Wiśniowiec	0,0	„	18,0	4	244,6	4	244,6	1	4	10 (3)	0,1	0,4	10	2	206	403	353	32	15	3	„
124. Wiśniowiec Stary	„	„	2,0	„	15,0	3	164,5	3	164,5	1	2	6 (1)	0,5	0,3	4	2	124	186	147	35	4	—	p. r.
125. Wilkowce	Zarudzie	Zarudzie k. Krzemieńca	3,0	Zbaraż	13,0	1	16,1	—	—	—	—	—	—	—	1	2	38	53	35	16	—	2	p.
126. Właszczyńce	Wyżgródek	Wyszogródek	3,0	Białka	2,0	1	30,5	1	30,5	—	1	3 (1)	—	—	1	1	34	81	60	21	—	—	„
127. Wola Wilsona	Wiśniowiec	Wiśniowiec	7,0	Karnaczówka	12,0	1	22,5	—	—	1	—	—	—	—	2	—	30	20	9	3	8	—	„
128. Wyżgródek	Wyżgródek	Wyszogródek	1,0	Białka	4,0	4	224,7	4	224,7	3	3	9 (3)	0,1	1,0	7	1	177	232	175	50	—	7	„
129. Zabara	Białokrynica	Szumsk k. Krzemieńca	12,0	Smyga	18,0	1	12,0	—	—	1	—	—	—	—	1	1	34	44	29	13	2	—	„
130. Zagórce	Łanowce	Łanowce	8,0	Łanowce	8,0	1	23,9	1	23,9	1	1	2 (-)	—	—	1	1	36	72	49	23	—	—	„
131. Zahajce Duże	Dederkały	Dederkały	8,0	„	15,0	2	50,6	2	50,6	1	1	1 (1)	—	—	2	1	64	103	90	12	1	—	„
132. Zaleśce Szumskie	Białokrynica	Krzemieniec	25,0	Krzemieniec	23,0	1	17,1	—	—	—	—	—	—	—	1	1	34	51	45	6	—	—	p. r.
133. Zaleśce Wiśniowieckie	Wiśniowiec	Wiśniowiec	8,0	„	25,0	2	91,4	2	91,4	—	1	3 (1)	0,1	0,9	3	1	62	132	89	43	—	—	p.
134. Załuże	Szumsk	Szumsk k. Krzemieńca	3,0	„	35,0	1	22,1	—	—	—	—	—	—	—	1	2	34	69	69	—	—	—	„

SZKOŁA siedziba, wzgl. nazwa	GMINA w miastach ulica i Nr. domu	URZĄD POCZTOWY Nazwa	URZĄD POCZTOWY Odległość w km.	STACJA KOLEJOWA Nazwa	STACJA KOLEJOWA Odległość w km.	IZBY LEKCYJNE Ogółem liczba	IZBY LEKCYJNE Ogółem pow. w m²	IZBY LEKCYJNE W budynkach własnych liczba	IZBY LEKCYJNE W budynkach własnych pow. w m²	INNE IZBY SZKOLNE	MIESZKANIA NAUCZYCIELI W BUDYNKACH WŁASNYCH Mieszkań	MIESZKANIA NAUCZYCIELI W BUDYNKACH WŁASNYCH Izb (w tem kuchen)	GRUNTY SZKOLNE W HEKT. W użyciu szkoły	GRUNTY SZKOLNE W HEKT. W użyciu nauczycieli	NAUCZYCIELE W charakterze etatowych	NAUCZYCIELE W charakterze nieetatowych	GODZIN LEKCYJ TYGODNIOWO	DZIECI ZAPISANE DO SZKOŁY Ogółem	DZIECI ZAPISANE DO SZKOŁY Uczęszczające z odległości —1 km.	1—2 km.	2—3 km.	ponad 3 km.	JĘZYK NAUCZANIA
135. Zarudzie	Zarudzie	Zarudzie k. Krzemieńca	0,1	Karnaczówka k. Krzem	9,0	2	59,2	1	37,4	1	1	3 (1)	—	0,2	2	1	62	110	86	24	—	—	p.
136. Żołobki	Białokrynica	Krzemieniec	22,0	Krzemieniec	24,0	1	44,0	—	—	—	—	—	—	—	1	1	32	43	40	3	—	—	p. r.
137. Żołoby	Bereźce	„	3,0	„	5,0	1	15,8	1	15,8	1	—	—	—	3,0	1	1	34	54	47	7	—	—	„ „
138. Żukowce	Wyżgródek	Wyszogródek	4,0	Białka	2,0	2	57,5	2	57,5	—	1	3 (1)	0,1	0,2	2	1	62	103	101	2	—	—	„ „
6. Powiat Luboml																								
MIASTO: ***Luboml:***																								
1. powszechna nr. 1.	ul. Sadowa 3	Luboml	1,0	Luboml	1,5	4	196,4	4	196,4	2	4	8 (2)	—	1,1	10	2	225	287	283	—	—	4	p.
2. „ nr. 2.	„ Kolejowa 21	„	1,0	„	1,0	3	146,2	3	146,2	1	—	—	—	—	6	—	141	253	253	—	—	—	„
WIEŚ:																								
1. Bereźce	Bereźce	Luboml	15,0	Jagodzin	4,0	2	69,3	2	69,3	—	3	6 (1)	—	0,5	2	1	64	137	75	62	—	—	„
2. Binduha	„	Dubienka	2,0	„	10,0	2	73,0	1	51,0	—	1	2 (1)	—	—	2	1	64	73	73	—	—	—	„
3. Borki	Luboml	Luboml	5,5	Luboml	6,5	1	32,5	1	32,5	—	1	2 (1)	—	—	2	1	64	89	60	23	6	—	„
4. Butmer	Szack	„	33,0	Wyżwa	12,0	1	18,0	—	—	—	—	—	—	—	1	—	30	75	42	18	15	—	„
5. Byk	Hołowno	„	17,0	Luboml	18,0	2	108,0	2	108,0	1	2	4 (1)	—	—	2	1	64	96	26	70	—	—	„
6. Czmykos	Bereźce	„	12,0	„	11,0	1	24,0	—	—	—	—	—	0,6	1,6	2	—	34	76	40	—	36	—	„
7. Halinowala	Hołowno	„	30,0	Wyżwa	7,0	1	21,7	—	—	—	—	—	—	—	1	1	32	74	74	—	—	—	„
8. Hołowno	„	„	12,0	Luboml	13,0	2	69,0	—	—	—	—	—	—	0,3	2	1	66	145	107	38	—	—	„
9. Horodno	„	„	8,0	„	9,0	2	59,5	2	59,5	—	1	3 (1)	0,1	—	2	1	64	119	104	6	9	—	p. r.
10. Huszcza	Huszcza	„	21,0	Uhrusk	9,0	2	103,6	2	103,6	1	2	4 (1)	—	2,5	2	1	64	138	95	43	—	—	p.
11. Jankowce	Bereźce	„	12,5	Jagodzin	3,5	1	30,2	1	30,2	—	1	3 (1)	—	—	1	—	34	61	61	—	—	—	„
12. Kąty	„	„	5,0	Luboml	5,0	1	42,0	1	42,0	—	1	2 (1)	—	—	2	—	64	114	50	64	—	—	„
13. Kuśniszcze	Zhorany	„	5,0	„	6,0	2	80,0	2	80,0	1	1	3 (1)	—	0,4	3	1	94	192	89	103	—	—	„
14. Maszów	Luboml	„	7,0	„	6,0	1	40,0	1	40,0	—	1	3 (1)	0,3	—	1	1	34	90	36	53	1	—	„
15. Nudysze	Zhorany	„	18,0	„	19,0	1	34,8	1	34,8	—	1	3 (1)	0,1	0,8	2	1	60	85	53	32	—	—	„
16. Opalin	Huszcza	Uhrusk	8,0	Uhrusk	8,0	3	129,4	3	129,4	—	1	3 (1)	0,2	—	3	—	90	152	148	—	—	4	„
17. Ostrowie	Pulmo	Włodawa	16,0	Włodawa	12,0	1	25,1	1	25,1	—	1	2 (1)	—	—	1	1	34	62	62	—	—	—	p. r.
18. Ostrowiecka Wola	Huszcza	Luboml	14,0	Jagodzin	8,0	2	69,8	2	89,8	—	1	2 (1)	0,1	—	2	1	64	87	62	24	1	—	p.
19. Ostrówki	„	„	12,0	„	6,0	1	40,0	1	40,0	1	1	3 (1)	—	—	1	1	34	61	55	6	—	—	„
20. Piszcza	Pulmo	Włodawa	19,0	Włodawa	15,0	2	110,9	2	110,9	2	2	6 (2)	—	—	2	1	62	129	123	—	6	—	p. r.
21. Poczapy	Luboml	Luboml	15,0	Podhorodne	6,0	1	30,2	1	30,2	—	1	3 (1)	—	—	2	1	64	81	81	—	—	—	„ „
22. Podhorodno	„	„	12,0	„	3,0	1	31,5	1	31,5	—	2	3 (1)	—	0,3	2	1	64	112	30	82	—	—	„ „
23. Połapy	Zhorany	„	10,0	Luboml	11,0	1	11,9	—	—	1	—	—	—	—	1	1	34	87	76	10	1	—	p.
24. Pulemiec	Pulmo	Włodawa	10,0	Włodawa	6,0	2	104,7	2	104,7	1	2	5 (1)	—	0,8	2	1	64	176	176	—	—	—	p. r.
25. Radziechów	Luboml	Luboml	9,0	Luboml	8,0	1	35,0	1	35,0	—	1	3 (1)	—	0,8	1	1	34	62	58	1	3	—	„ „
26. Rakowiec	Bereźce	„	18,0	Jagodzin	8,0	2	55,5	1	31,5	—	1	2 (1)	—	—	2	1	68	99	82	17	—	—	p.
27. Równo	Huszcza	„	16,0	„	7,0	1	48,8	1	48,8	—	1	3 (1)	0,1	—	1	2	34	80	68	12	—	—	„
28. Ruda	Luboml	Maciejów	7,0	Podhorodne	1,5	1	24,5	—	—	—	—	—	—	—	1	1	34	88	87	1	—	—	p. r.
29. Rymacze	Bereźce	Luboml	11,0	Jagodzin	2,0	5	165,2	4	140,8	2	4	9 (2)	1,5	1,0	8	—	212	307	148	103	56	—	p.
30. Skiby	Luboml	„	6,0	Luboml	5,0	1	30,8	1	30,8	—	1	2 (1)	—	—	2	1	64	94	94	—	—	—	p. r.
31. Stara Huta	Hołowno	„	30,0	Wyżwa	12,0	1	93,8	1	93,8	—	1	3 (1)	—	—	2	1	62	135	109	26	—	—	p.
32. Switeź	Szack	„	31,0	Luboml	32,0	2	54,9	2	54,9	—	1	2 (1)	—	—	2	1	64	102	102	—	—	—	p. r.
33. Szack	„	„	33,0	„	34,0	2	133,0	2	133,0	1	2	3 (1)	0,5	—	2	1	64	98	54	44	—	—	p.
34. Sztuń	Bereźce	„	8,0	„	7,0	1	42,0	1	42,0	—	1	3 (1)	—	—	1	1	34	79	32	47	—	—	„
35. Wilczy Przewóz	Huszcza	Dorohusk	2,5	Dorohusk	2,5	1	20,3	—	—	—	—	—	—	—	1	1	34	34	34	—	—	—	„
36. Wiszniów	Luboml	Luboml	4,0	Luboml	3,0	2	68,4	2	68,4	—	1	2 (1)	—	1,2	2	1	64	122	93	29	—	—	p. r.
37. Wólka Chrypska	Pulmo	Włodawa	15,0	Włodawa	11,0	1	36,0	1	36,0	—	1	3 (1)	—	—	2	1	64	113	113	—	—	—	„ „
38. Wólka Uhruska	Huszcza	Uhrusk	3,0	Uhrusk	3,0	1	82,5	1	82,5	—	1	2 (1)	0,3	0,5	1	—	34	62	40	20	2	—	p.
39. Zabuże	„	Luboml	32,0	„	7,0	1	32,5	—	—	—	—	—	—	—	2	1	64	85	15	60	10	—	„
40. Zamłynie	Bereźce	„	12,0	Jagodzin	8,0	1	21,8	1	21,8	—	1	1 (-)	—	—	1	—	34	62	62	—	—	—	„
41. Zapole	Luboml	„	5,0	Luboml	6,0	1	43,7	1	43,7	1	1	2 (1)	—	—	1	1	34	61	60	1	—	—	p. r.
42. Zhorany	Zhorany	„	15,0	„	16,0	1	28,8	—	—	—	—	—	0,1	0,4	1	1	34	79	78	1	—	—	p.

SZKOŁA siedziba, wzgl. nazwa	GMINA w miastach ulica i Nr. domu	URZĄD POCZTOWY Nazwa	URZĄD POCZTOWY Odległość w km.	STACJA KOLEJOWA Nazwa	STACJA KOLEJOWA Odległość w km.	IZBY LEKCYJNE Ogółem liczba	IZBY LEKCYJNE Ogółem pow. w m²	IZBY LEKCYJNE W budynkach własnych liczba	IZBY LEKCYJNE W budynkach własnych pow. w m²	INNE IZBY SZKOLNE	MIESZKANIA NAUCZYCIELI W BUDYNKACH WŁASNYCH Mieszkań	MIESZKANIA NAUCZYCIELI W BUDYNKACH WŁASNYCH Izb (w tem kuchen)	GRUNTY SZKOLNE W HEKT. W użyciu szkoły	GRUNTY SZKOLNE W HEKT. W użyciu nauczycieli	NAUCZYCIELE W charakterze etatowych	NAUCZYCIELE W charakterze nieetatowych	GODZIN LEKCYJ TYGODNIOWO	DZIECI ZAPISANE DO SZKOŁY Ogółem	DZIECI ZAPISANE DO SZKOŁY Uczęszczające z odległości —1 km.	1—2 km.	2—3 km.	ponad 3 km.	JĘZYK NAUCZANIA
7. Powiat Łuck																								
MIASTO:																								
Łuck:																								
1. powszechna nr. 1.	ul. Bernardyńska 3	Łuck	1,0	Łuck	2,0	8	270,5	—	—	3	—	—	—	—	13	—	264	405	216	118	25	46	p.
2. „ nr. 2.	Zamek Lubarta	„	0,2	„	2,0	7	217,5	—	—	2	—	—	—	—	15	—	230	368	197	119	—	52	„
3. „ nr. 3.	ul. Karaimska 13	„	0,3	„	2,0	4	160,5	—	—	1	—	—	—	—	9	—	199	268	124	102	29	13	„
4. „ nr. 4.	„ Szewczenki 6	„	0,5	„	2,0	5	121,5	—	—	3	—	—	—	—	6	1	146	188	102	67	16	3	„
5. „ nr. 5.	„ Jagiellońska 84b.	„	1,0	„	1,0	7	292,6	—	—	2	—	—	—	—	12	—	189	322	273	49	—	—	„
6. „ nr. 6.	„	„	1,0	„	1,0	(6)	(255,6)	—	—	—	—	—	—	—	7	—	161	249	208	41	—	—	„
Ołyka:																								
7. powsz. im. Sienkiewicza	•	Ołyka	0,5	Ołyka	8,0	4	161,7	4	161,7	1	1	3 (1)	—	—	6	2	173	293	201	79	8	5	„
8. [„]	•	[„]	[0,0]	[„]	[7,0]	—	—	—	—	—	—	—	—	—	—	—	—	—	—	—	—	—	[p. r.]
Rożyszcze:																								
9. powszechna	ul. Kowelska	Rożyszcze	0,5	Rożyszcze	1,0	2	63,6	2	63,6	1	1	2 (1)	—	—	4	2	112	150	104	32	—	14	p.
WIEŚ:																								
1. Aleksandrja	Poddębce	Łuck	21,0	Kiwerce	6,0	1	36,9	1	36,9	—	1	3 (1)	0,3	2,5	1	—	34	41	35	6	—	—	„
2. Aleksandrówka	Czaruków	Boremel	8,0	Dębowa Karczma	4,0	1	27,5	—	—	—	—	—	—	—	1	—	41	30	18	12	—	—	„
3. Andrzejówka	„	Czaruków	13,0	Sienkiewiczówka	9,0	1	31,5	1	31,5	1	1	2 (1)	2,0	6,0	1	—	34	67	42	16	9	—	„
4. Anatolja	„	„	5,0	Anatolja	3,0	1	17,5	—	—	—	—	—	—	1,8	1	—	35	55	43	10	2	—	„
5. Antonówka	Torczyn	Torczyn k. Łucka	12,0	Łuck	15,0	2	57,2	2	57,2	—	1	2 (1)	—	—	2	—	60	82	25	30	18	9	„
6. [Antonówka]	[„]	[Łuck]	[12,0]	[„]	[13,0]	[1]	•	—	—	—	—	—	—	—	—	—	—	—	—	—	—	—	[p.]
7. Bajów	Połonka	„	10,0	„	12,0	1	51,0	1	51,0	—	1	3 (1)	—	—	1	1	36	60	51	9	—	—	p. r.
8. Bakowce	„	„	16,0	„	18,0	1	31,5	1	31,5	—	1	2 (1)	0,5	2,0	1	—	30	42	40	2	—	—	„ „
9. Bakowce	„	„	22,0	Anatolja	8,0	1	49,3	1	49,3	—	1	2 (1)	0,1	0,2	1	—	33	33	27	6	—	—	p.
10. Balarka	Silno	Zofjówka	32,0	Klewań	28,0	1	32,5	—	—	1	—	—	1,0	1,2	1	—	34	43	40	3	—	—	„
11. [Baszowa]	[Rożyszcze]	[Rożyszcze]	[8,0]	[Rożyszcze]	[8,0]	—	—	—	—	—	—	—	—	—	—	—	—	—	—	—	—	—	[p. r.]
12. Białostok	Torczyn	Torczyn k. Łucka	9,0	Łuck	28,0	1	42,2	1	42,2	—	1	3 (1)	0,1	0,3	1	1	34	69	51	17	1	—	p. r.
13. Biskupicze	Czaruków	Czaruków	10,0	Sienkiewiczówka	8,0	1	49,0	1	49,0	—	1	3 (1)	0,2	0,2	1	—	34	48	41	7	—	—	„ „
14. Bogoluby	Torczyn	Torczyn k. Łucka	21,0	Łuck	8,5	1	50,6	1	50,6	—	—	—	0,2	0,7	1	1	34	45	25	16	4	—	„ „
15. Boratyn Czeski	Połonka	Łuck	6,0	Hnidawa	4,0	1	63,0	1	63,0	—	1	4 (1)	0,3	0,3	1	—	30	42	38	—	4	—	p.
16. Boratyn Mały	Torczyn	Torczyn k. Łucka	5,0	Rożyszcze	20,0	1	48,0	—	—	—	—	—	0,6	—	2	—	39	47	30	17	—	—	p. r.
17. Boratyn Wielki	Połonka	Łuck	7,0	Hnidawa	6,0	1	56,0	1	56,0	1	1	2 (1)	0,2	0,3	1	1	34	41	22	19	—	—	„ „
18. Boruchów	Poddębce	„	9,0	Kiwerce	5,0	1	31,2	—	—	—	—	—	0,1	—	1	1	32	65	58	7	—	—	„ „
19. Botyń	„	„	23,0	Zwierów	3,0	1	25,2	—	—	—	—	—	—	—	1	—	30	43	43	—	—	—	p.
20. [Bryszcze-Samojłówka]	[Rożyszcze]	[„]	[6,0]	[Łuck]	[7,0]	[1]	•	—	—	—	—	—	—	—	—	—	—	—	—	—	—	—	[p.]
21. Bryszcze-Samojłówka	„	Rożyszcze	10,0	Rożyszcze	10,0	1	33,6	1	33,6	—	1	2 (1)	—	—	1	—	30	35	21	9	4	1	p.
22. Bujany	Torczyn	Torczyn k. Łucka	4,0	Łuck	23,0	1	60,0	1	60,0	—	—	—	—	—	1	—	34	38	10	—	8	20	p. r.
23. Bujany	„	„	3,0	„	23,0	1	21,3	—	—	—	—	—	—	—	1	—	32	41	18	12	11	—	p.
24. [Cezaryn]	[Poddębce]	[Łuck]	[15,0]	[Zwierów]	[7,0]	—	—	—	—	—	—	—	—	—	—	—	—	—	—	—	—	—	[u.]
25. Chopniów	Trościaniec	Kiwerce	20,0	Kiwerce	20,0	1	32,2	—	—	—	—	—	—	—	1	—	30	63	63	—	—	—	p. r.
26. Chorłupy	Ołyka	Ołyka	10,0	Ołyka	8,0	2	120,2	2	120,2	1	1	3 (1)	0,1	0,9	2	1	59	105	97	3	5	—	„ „
27. Chorochoryn	Szczurzyn	Torczyn k. Łucka	7,0	Łuck	30,0	2	60,0	—	—	—	—	—	—	1,7	2	1	64	111	70	25	16	—	p.
28. Chorochoryn	„	„	8,0	„	30,0	1	30,3	—	—	—	—	—	—	—	1	—	34	30	29	1	—	—	„
29. Cumań	Silno	Ołyka	12,0	Rudoczka	7,0	1	39,0	1	39,0	—	1	2 (1)	—	—	2	1	61	102	80	22	—	—	p. r.
30. Cumań	„	„	12,0	„	7,0	1	37,6	—	—	1	—	—	—	—	1	—	30	87	73	10	—	4	p.
31. Czaruków	Czaruków	Czaruków	0,2	Anatolja	4,0	1	46,3	1	46,3	—	1	3 (1)	0,1	0,3	1	1	34	77	61	12	4	—	p. r.
32. Czartorysk	Medwieże	Czartorysk	0,0	Czartorysk	8,0	3	63,6	—	—	1	—	—	—	—	3	1	90	197	197	—	—	—	„ „
33. Czetwertnia	Trościaniec	Kiwerce	29,0	Rożyszcze	25,0	2	96,0	2	96,0	1	—	—	0,1	—	2	1	64	205	157	48	—	—	„ „
34. Czołnica Nowa	„	„	8,0	Kiwerce	8,0	1	26,0	—	—	—	—	—	—	—	2	—	60	77	49	23	5	—	p.
35. Dębowe Karczmy	Czaruków	Czaruków	10,0	Dębowa Karczma	1,5	1	25,0	—	—	—	—	—	—	—	1	—	34	58	40	8	10	—	„
36. Dobra	Poddębce	Zofjówka	4,0	Kiwerce	15,0	1	25,0	—	—	—	—	—	—	—	1	—	36	50	47	—	—	3	„

SZKOŁA siedziba, wzgl. nazwa	GMINA w miastach ulica i Nr. domu	URZĄD POCZTOWY Nazwa	URZĄD POCZTOWY Odległość w km.	STACJA KOLEJOWA Nazwa	STACJA KOLEJOWA Odległość w km.	IZBY LEKCYJNE Ogółem liczba	IZBY LEKCYJNE Ogółem pow. w m.²	IZBY LEKCYJNE W budynkach własnych liczba	IZBY LEKCYJNE W budynkach własnych pow. w m.²	INNE IZBY SZKOLNE	MIESZKANIA NAUCZYCIELI W BUDYNKACH WŁASNYCH Mieszkań	MIESZKANIA NAUCZYCIELI W BUDYNKACH WŁASNYCH Izb (w tem kuchen)	GRUNTY SZKOLNE W HEKT. W użyciu szkoły	GRUNTY SZKOLNE W HEKT. W użyciu nauczycieli	NAUCZYCIELE W charakterze etatowych	NAUCZYCIELE W charakterze nieetatowych	GODZIN LEKCYJ TYGODNIOWO	DZIECI ZAPISANE DO SZKOŁY Ogółem	DZIECI ZAPISANE DO SZKOŁY Uczęszczające z odległości —1 km.	1—2 km.	2—3 km.	ponad 3 km.	JĘZYK NAUCZANIA
37. Domaszów	Silno	Zofjówka	5,0	Kiwerce	25,0	1	39,0	—	—	—	—	—	0,4	—	1	—	32	42	42	—	—	—	p. r.
38. Górka-Połonka	Połonka	Łuck	8,0	Łuck	9,0	1	41,0	1	41,0	—	1	2 (1)	—	—	1	1	34	46	46	—	—	—	p.
39. Gródek	Czaruków	Czaruków	10,0	Anatolja	8,0	1	24,8	—	—	—	—	—	—	—	1	—	34	63	38	25	—	—	p. r.
40. Halinówka	Silno	Zofjówka	25,0	Klewań	32,0	1	30,0	—	—	—	—	—	2,0	1,0	1	—	34	50	39	7	4	—	p.
41. Harazdża	Poddębce	Kiwerce	9,0	Kiwerce	9,0	1	47,4	1	47,4	—	1	3 (1)	—	0,3	1	—	34	47	18	15	14	—	p. r.
42. Hawczyce	Trościaniec	„	7,0	„	7,0	1	30,0	—	—	1	—	—	—	2,0	1	—	30	49	43	—	6	—	„ „
43. Hnidawa	Połonka	Łuck	3,0	Łuck	3,0	1	69,0	1	69,0	—	1	3 (1)	0,1	—	1	1	35	48	26	22	—	—	„ „
44. Hnidawa	„	„	3,0	Hnidawa	2,0	1	33,0	—	—	—	—	—	—	—	1	—	34	35	23	8	4	—	p.
45. Hodomicze	Trościaniec	Kiwerce	30,0	Rożyszcze	25,0	2	65,9	2	65,9	—	2	3 (1)	—	0,4	2	1	64	67	51	13	3	—	p. r
46. Holeszów	Połonka	Łuck	6,0	Hnidawa	2,0	1	56,0	1	56,0	—	1	4 (1)	0,3	0,7	1	—	30	71	62	7	2	—	„ „
47. Hołodnica	Kołki	Kołki	5,0	Kiwerce	35,0	1	30,8	—	—	—	—	—	—	—	1	—	34	34	34	—	—	—	p.
48. Horodyczyn	„	„	15,0	„	22,0	1	25,0	—	—	—	—	—	—	—	1	—	34	31	21	10	—	—	„
49. Horodynie	Szczurzyn	Rożyszcze	18,0	Rożyszcze	18,0	1	30,0	—	—	—	—	—	—	—	1	1	34	32	32	—	—	—	„
50. [Horodyszcze]	[Czaruków]	[Czaruków]	[6,0]	[Dębowa Karczma]	[6,0]	[1]	•	—	—	—	—	—	—	—	—	—	—	—	—	—	—	—	[p.r.]
51. Horodyszcze	Połonka	Łuck	7,0	Łuck	8,0	1	41,3	1	41,3	—	1	3 (1)	—	—	1	1	34	55	55	—	—	—	p. r.
52. Horodyszcze	„	„	7,0	„	8,0	1	16,0	—	—	—	—	—	—	—	1	—	34	33	26	—	—	7	p.
53. Hubin	Czaruków	Czaruków	9,0	Sienkiewiczówka	3,0	3	119,9	3	119,9	—	1	3 (1)	0,1	1,9	4	1	96	143	99	32	9	3	p. r
54. Hubińska Niwa	„	„	10,0	Dębowa Karczma	3,0	1	36,2	1	36,2	—	1	3 (1)	—	—	1	—	31	29	29	—	—	—	p.
55. Hubińskie Budki	„	„	12,0	Sienkiewiczówka	1,0	1	42,0	1	42,0	—	1	3 (1)	0,2	2,0	1	—	34	51	51	—	—	—	„
56. [Huszcza]	[Poddębce]	[Łuck]	[4,0]	[Łuck]	[3,0]	—	—	—	—	—	—	—	—	—	—	—	—	—	—	—	—	—	[p.]
57. Huta Zofjówka	Silno	Zofjówka	1,0	Kiwerce	22,0	1	16,0	—	—	—	—	—	—	—	1	—	36	35	30	5	—	—	p.
58. Huta Lisowska	Medwieże	Czartorysk	10,0	Czartorysk	7,0	1	18,0	—	—	—	—	—	—	—	1	1	34	58	26	32	—	—	„
59. Ignatówka	Trościaniec	Kiwerce	19,0	Kiwerce	19,0	1	20,0	—	—	—	—	—	—	—	1	—	37	32	13	13	6	—	„
60. Iwańczyce Nowe	Rożyszcze	Rożyszcze	13,0	Rożyszcze	13,0	1	20,0	—	—	1	—	—	—	—	1	—	35	31	29	—	2	—	„
61. Jeziorany	Czaruków	Czaruków	5,0	Anatolja	4,0	1	102,2	—	—	—	—	—	—	—	1	—	32	30	22	8	—	—	„
62. Jeziorany Czeskie	Połonka	Łuck	20,0	„	8,0	1	51,4	1	51,4	—	1	4 (1)	—	0,8	1	—	30	29	29	—	—	—	„
63. Jeziorany Polskie	„	„	25,0	„	4,0	1	20,0	—	—	1	—	—	—	3,0	1	—	34	58	23	35	—	—	„
64. Józefin	Poddębce	„	4,0	Łuck	4,0	1	20,3	—	—	—	—	—	0,5	0,6	1	—	30	18	18	—	—	—	„
65. Józefin	Trościaniec	Zofjówka	3,0	Kiwerce	18,0	1	26,7	1	26,7	—	—	—	—	0,5	1	—	39	49	43	6	—	—	„
66. Kiwerce	Poddębce	Łuck	6,0	Łuck	6,0	1	55,8	1	55,8	—	1	2 (1)	—	—	1	—	36	60	60	—	—	—	p. r.
67. Kiwerce	„	Kiwerce	0,2	Kiwerce	0,2	3	160,2	—	—	1	—	—	—	—	8	1	150	215	167	26	5	17	p.
68. Klepaczów	Rożyszcze	Rożyszcze	10,5	„	8,5	1	16,8	—	—	—	—	—	—	—	1	—	30	33	33	—	—	—	p. r.
69. Kniahininek	Torczyn	Torczyn k. Łucka	25,0	Łuck	9,0	1	70,0	—	—	—	—	—	0,1	0,2	1	1	36	48	33	6	5	4	p.
70. Kołki	Kołki	Kołki	1,5	Kiwerce	36,0	2	92,1	1	60,4	1	1	3 (1)	—	0,1	3	—	84	163	163	—	—	—	p. r.
71. Kołodeskie Budki	Czaruków	Czaruków	20,0	Sienkiewiczówka	6,0	2	99,0	2	99,0	1	1	3 (1)	0,3	—	2	—	60	84	71	9	4	—	p.
72. Kołodeż	„	„	18,0	„	4,0	1	63,0	1	63,0	—	1	2 (1)	0,2	0,3	2	1	55	116	40	19	10	47	p. r.
73. Komarówka	Trościaniec	Kiwerce	12,0	Kiwerce	12,0	1	23,0	—	—	—	—	—	—	—	1	—	34	26	22	—	4	—	p.
74. Koniaków	Rożyszcze	Rożyszcze	13,0	Perespa	1,0	1	22,7	1	22,7	—	1	1 (1)	0,3	1,2	1	—	32	47	38	—	9	—	„
75. Kopaczówka	„	„	5,0	Rożyszcze	5,0	1	20,7	—	—	—	—	—	—	—	2	—	56	77	55	7	11	4	„
76. Kopcze Czeskie	Poddębce	Łuck	18,0	Zwierów	4,0	1	78,6	1	78,6	—	1	3 (1)	—	0,1	1	—	32	37	37	—	—	—	„
77. Korszewiec	Czaruków	Czaruków	7,0	Anatolja	8,0	2	75,0	2	75,0	—	1	3 (1)	0,2	0,5	2	1	64	90	77	7	6	—	p. r.
78. Koszów	Torczyn	Torczyn k. Łucka	12,0	Łuck	33,0	1	24,0	—	—	—	—	—	—	0,5	1	1	34	44	25	17	2	—	„ „
79. Koszyszcze	Kołki	Kołki	12,0	Kiwerce	50,0	1	31,4	—	—	—	—	—	—	—	1	—	33	34	26	8	—	—	p.
80. Kościuchnówka	Medwieże	Czartorysk	16,0	Wołczesk	6,0	1	29,4	—	—	—	—	—	—	—	1	1	34	79	71	8	—	—	„
81. Kotowska Wólka	Poddębce	Kiwerce	20,0	Ołyka	6,0	2	65,5	2	65,5	—	1	3 (1)	0,4	—	2	—	58	66	25	21	20	—	„
82. Kotów	„	„	16,0	Zwierów	4,0	1	42,0	1	42,0	—	1	3 (1)	0,3	0,6	2	—	60	85	48	31	6	—	p. r.
83. Koźle	Silno	Zofjówka	56,0	Klewań	35,0	1	32,5	—	—	—	—	—	—	—	1	—	42	36	36	—	—	—	p.
84. Krasnowola	„	„	32,0	Kiwerce	50,0	1	37,5	—	—	—	—	—	—	—	1	1	34	47	30	17	—	—	p. r.
85. Krupa	Poddębce	Łuck	12,0	Łuck	12,0	1	28,8	1	28,8	1	1	3 (1)	—	—	1	1	32	52	52	—	—	—	„ „
86. Krupa Graniczna	„	„	14,0	„	13,0	1	57,0	1	57,0	1	1	4 (1)	0,8	1,0	1	—	32	41	28	13	—	—	p.
87. Krzemieniec	Rożyszcze	Rożyszcze	4,0	Rożyszcze	4,0	2	65,0	2	65,0	—	1	2 (1)	—	—	2	—	66	95	47	19	21	8	„
88. Leonówka	Czaruków	Czaruków	6,0	Dębowa Karczma	2,0	1	35,0	—	—	—	—	—	—	1,5	1	—	32	37	33	4	—	—	„
89. Liplany	Poddębce	Łuck	7,5	Łuck	4,0	1	22,0	—	—	—	—	—	—	—	1	—	31	25	11	14	—	—	p. r.
90. Lipno	Silno	Zofjówka	28,0	Klewań	35,0	1	54,7	1	54,7	—	—	—	0,2	—	1	1	37	56	52	4	—	—	p.
91. Liśce	Trościaniec	Kiwerce	24,0	Kiwerce	24,0	1	35,0	1	35,0	—	1	2 (1)	—	—	1	1	34	54	54	—	—	—	p. r.
92. Litwa	Torczyn	Torczyn k. Łucka	4,0	Łuck	29,0	1	25,5	—	—	1	—	—	0,2	—	1	1	38	43	27	15	1	—	„ „
93. Lubcze	Szczurzyn	Rożyszcze	12,0	Perespa	3,0	1	22,6	—	—	1	—	—	—	0,5	1	—	34	47	41	4	2	—	p.

SZKOŁA siedziba, wzgl. nazwa	GMINA w miastach ulica i Nr. domu	URZĄD POCZTOWY Nazwa	URZĄD POCZTOWY Odległość w km.	STACJA KOLEJOWA Nazwa	STACJA KOLEJOWA Odległość w km.	IZBY LEKCYJNE Ogółem liczba	IZBY LEKCYJNE Ogółem pow. w m.²	IZBY LEKCYJNE W budynkach własnych liczba	IZBY LEKCYJNE W budynkach własnych pow. w m.²	INNE IZBY SZKOLNE	MIESZKANIA NAUCZYCIELI W BUDYNKACH WŁASNYCH Mieszkań	MIESZKANIA NAUCZYCIELI W BUDYNKACH WŁASNYCH Izb (w tem kuchen)	GRUNTY SZKOLNE W HEKT. W użyciu szkoły	GRUNTY SZKOLNE W HEKT. W użyciu nauczycieli	NAUCZYCIELE W charakterze etatowych	NAUCZYCIELE W charakterze nieetatowych	GODZIN LEKCYJ TYGODNIOWO	DZIECI ZAPISANE DO SZKOŁY Ogółem	DZIECI ZAPISANE DO SZKOŁY Uczęszczające z odległości —1 km.	1—2 km.	2—3 km.	ponad 3 km.	JĘZYK NAUCZANIA
94. Ławrów	Połonka	Łuck	18,0	Anatolja	5,0	5	101,4	—	—	1	—	—	0,5	0,5	5	1	126	233	149	48	15	21	p. r.
95. Łopateń	Silno	Zofjówka	12,0	Ołyka	30,0	1	20,0	—	—	—	—	—	—	—	1	—	32	24	19	—	—	5	p.
96. Łyszcze	Poddębce	Łuck	11,0	Łuck	12,0	1	43,8	1	43,8	1	1	2 (1)	0,2	1,0	2	1	60	73	26	19	22	6	p. r.
97. Majdan Komorowski	Kołki	Kołki	8,0	Kiwerce	45,0	1	30,6	—	—	—	—	—	—	—	1	—	34	20	11	9	—	—	p.
98. Marjanówka	„	„	9,0	„	28,0	1	29,9	—	—	—	—	—	—	—	1	—	34	24	24	—	—	—	„
99. Marjanówka	Szczurzyn	Rożyszcze	20,0	Perespa	8,0	1	26,4	—	—	—	—	—	—	—	1	—	30	35	31	4	—	—	p. r.
100. Marysia	Czaruków	Czaruków	7,0	Anatolja	10,0	1	25,9	—	—	—	—	—	0,5	2,0	1	—	35	59	59	—	—	—	p.
101. Matoszówka	Torczyn	Torczyn k. Łucka	20,0	Łuck	12,0	1	20,4	—	—	—	—	—	0,1	—	1	—	34	39	20	19	—	—	„
102. Michalin	Rożyszcze	Rożyszcze	4,0	Rożyszcze	4,0	1	30,0	—	—	—	—	—	—	—	1	—	36	40	23	11	6	—	„
103. Miłusze	Torczyn	Torczyn k. Łucka	23,0	Łuck	6,0	1	68,0	1	68,0	1	1	3 (1)	—	0,8	1	1	34	63	57	—	6	—	p. r.
104. Mirosławka	Rożyszcze	Rożyszcze	12,0	Perespa	2,5	1	22,5	1	22,5	—	1	1 (-)	—	—	1	—	33	43	9	29	5	—	p.
105. Mstyszyn	Połonka	Łuck	13,0	Hnidawa	10,0	1	27,6	1	27,6	—	1	1 (-)	—	—	1	—	32	45	30	15	—	—	„
106. Mychlin	Czaruków	Czaruków	5,0	Anatolja	7,0	1	37,5	—	—	—	—	—	—	—	1	—	30	48	44	4	—	—	p. r.
107. Nawóz	Rożyszcze	Rożyszcze	20,0	Rożyszcze	20,0	1	25,0	—	—	—	—	—	—	1,0	1	—	30	81	81	—	—	—	p.
108. Niebożka	„	Łuck	5,0	Łuck	4,0	1	24,0	—	—	—	—	—	—	—	1	—	30	30	30	—	—	—	„
109. Niesześć	Silno	Zofjówka	15,0	Kiwerce	35,0	1	25,0	—	—	—	—	—	—	—	1	—	34	34	17	15	2	—	„
110. Nieświcz	Czaruków	Czaruków	3,0	Anatolja	4,0	4	206,6	4	206,6	2	4	8 (3)	—	1,0	5	2	153	205	110	60	5	30	„
111. Obórki	Kołki	Kołki	13,0	Ołyka	25,0	1	27,5	—	—	—	—	—	—	—	1	—	34	20	19	—	1	—	„
112. Okorsk Mały	Torczyn	Torczyn k. Łucka	6,0	Łuck	31,0	1	55,9	1	55,9	—	1	3 (1)	—	1,0	1	1	36	44	34	10	—	—	„
113. Okorsk Wielki	„	„ „ „	7,0	Wojnica	16,0	1	31,8	—	—	—	—	—	—	—	1	1	32	37	37	—	—	—	„
114. Oleszkowicze	Rożyszcze	Rożyszcze	9,0	Rożyszcze	10,0	2	59,5	2	59,5	—	2	4 (1)	0,1	—	2	2	66	77	20	48	9	—	„
115. Omelno	Kołki	Kołki	13,0	Kiwerce	28,0	1	42,8	1	42,8	—	—	—	—	—	1	1	34	65	54	7	4	—	p. r.
116. [Ośnica Wielka]	[„]	[Czartorysk]	[5,0]	[Rafałówka]	[12,0]	[1]	[45,4]	[1]	[45,4]	—	[1]	[3 (1)]	—	—	—	—	—	[105]	[77]	[16]	[12]	—	[p.r.]
117. Ozdenir	Szczurzyn	Rożyszcze	15,0	Łuck	12,0	1	40,0	1	40,0	—	1	2 (1)	—	—	1	—	37	88	42	20	26	—	p. r.
118. Ozdów	Połonka	Łuck	10,0	Janówka	2,0	1	48,2	1	48,2	—	1	3 (1)	—	—	1	1	32	49	49	—	—	—	„ „
119. Ozdżary	Szczurzyn	Rożyszcze	17,0	Perespa	8,0	1	39,4	1	39,4	—	1	2 (1)	—	—	1	—	32	41	19	22	—	—	p.
120. Ozierce	Rożyszcze	„	12,0	Rożyszcze	12,0	1	22,1	1	22,1	—	—	—	—	—	1	1	34	31	31	—	—	—	„
121. Palcze	Ołyka	Ołyka	13,0	Zwierów	2,0	2	39,4	—	—	—	—	—	—	—	3	1	76	91	51	40	—	—	„
122. Peretoki	„	„	9,0	Ołyka	0,2	1	17,5	—	—	—	—	—	—	—	1	—	36	41	26	5	10	—	„
123. Poddębce	Poddębce	Kiwerce	8,0	Zwierów	6,0	2	79,0	1	49,6	—	1	3 (1)	—	—	2	1	65	78	47	18	10	3	p. r.
124. Podhajce	„	Łuck	6,0	Łuck	6,0	1	132,0	1	132,0	—	1	3 (1)	—	1,5	1	—	30	59	21	32	—	6	„ „
125. Połonka	Połonka	„	7,0	Hnidawa	1,5	2	49,4	2	49,4	—	1	2 (1)	—	—	2	1	66	103	63	40	—	—	„ „
126. Pożarki	Rożyszcze	Rożyszcze	7,0	Perespa	5,0	1	31,4	—	—	—	—	—	—	—	1	—	29	70	64	5	1	—	„ „
127. Przebrodź	Trościaniec	Kiwerce	12,0	Kiwerce	12,0	2	65,0	2	65,0	—	2	4 (1)	—	—	3	—	62	102	20	52	25	5	p.
128. Pułhanów	Połonka	Łuck	15,0	Hnidawa	6,0	1	24,8	—	—	—	—	—	—	—	1	1	35	39	39	—	—	—	p. r.
129. Radomyśl	„	„	22,0	Dębowa Karczma	10,0	2	90,5	2	90,5	1	1	1 (-)	—	—	2	1	63	111	70	22	17	2	„ „
130. Rafałówka	Trościaniec	Kiwerce	10,0	Kiwerce	10,0	1	25,0	—	—	1	—	—	—	—	1	—	36	28	26	2	—	—	p.
131. Ratniów	Połonka	Łuck	12,0	Janówka	2,0	1	33,4	1	33,4	—	1	2 (1)	1,8	0,2	1	1	32	59	49	9	1	—	p. r.
132. Romanów	Poddębce	„	20,0	Zwierów	5,0	3	138,0	3	138,0	—	2	4 (1)	0,5	2,0	3	1	66	147	50	29	49	19	„ „
133. Rudka	Rożyszcze	Rożyszcze	7,0	Perespa	4,0	1	29,1	1	29,1	—	1	2 (1)	0,3	—	1	1	34	40	5	35	—	—	„ „
134. Rudnia	Kołki	Kołki	6,0	Kiwerce	30,0	1	16,0	—	—	1	—	—	—	—	1	—	34	26	18	6	2	—	p.
135. Sadów	Torczyn	Torczyn k. Łucka	10,0	Łuck	32,0	2	82,1	2	82,1	1	1	4 (1)	5,0	0,5	2	1	64	114	111	3	—	—	p. r.
136. Siedmiarki	Czaruków	Czaruków	8,0	Anatolja	14,0	1	40,8	1	40,8	—	1	2 (1)	0,1	0,1	2	1	64	81	32	38	11	—	„ „
137. Sierhiejówka	„	Boremel	5,0	Dębowa Karczma	6,0	1	26,1	—	—	—	—	—	—	0,5	1	—	36	37	37	—	—	—	p.
138. Silno	Silno	Zofjówka	7,0	Ołyka	18,0	1	41,3	1	41,3	—	1	3 (1)	—	—	1	1	34	54	51	3	—	—	p. r.
139. Sitarówka	Rożyszcze	Rożyszcze	3,0	Rożyszcze	3,0	1	28,0	1	28,0	—	1	1 (-)	0,5	2,5	1	—	32	38	23	8	4	3	p.
140. Skurcze	Czaruków	Czaruków	12,0	Anatolja	15,0	2	114,0	2	114,0	—	1	2 (1)	—	4,0	2	2	66	103	81	16	6	—	„
141. Sławatycze	Trościaniec	Kiwerce	18,0	Rożyszcze	13,0	1	52,5	—	—	—	—	—	—	—	1	—	34	41	30	11	—	—	„
142. Słobodarka	Rożyszcze	Rożyszcze	7,0	„	8,0	1	26,3	—	—	—	—	—	—	—	2	—	66	81	32	31	18	—	„
143. Sokul	„	„	17,0	„	17,0	2	49,2	2	49,2	—	2	5 (2)	—	0,2	2	—	60	91	91	—	—	—	p. r.
144. Stanisławówka	Ołyka	Ołyka	8,0	Ołyka	6,0	1	30,0	—	—	—	—	—	0,1	1,4	1	—	33	27	20	—	7	—	p.
145. Starosiele	Kołki	Kołki	1,0	Kiwerce	40,0	2	37.5	—	—	—	—	—	—	1,0	2	1	62	81	64	—	17	—	p. r.
146. Stromówka	Poddębce	Łuck	8,0	Łuck	8,0	1	58,5	1	58,5	—	1	3 (1)	—	0,3	1	—	33	36	13	5	16	2	p.
147. Susk	Trościaniec	Kiwerce	15,0	Rożyszcze	12,0	1	52,0	1	52,0	—	1	3 (1)	—	—	2	1	64	111	38	29	43	1	p. r.
148. Sytnica	Kołki	Kołki	6,5	Kiwerce	29,0	1	44,4	1	44,4	—	1	3 (1)	—	—	1	1	34	56	56	—	—	—	„ „
149. Szczurzyn	Szczurzyn	Rożyszcze	26,0	Perespa	17,0	1	27,5	—	—	—	—	—	—	—	1	—	30	56	13	16	27	—	„ „
150. Szepel	Torczyn	Torczyn k. Łucka	10,0	Łuck	18,0	1	23,3	—	—	—	—	—	0,6	—	1	1	34	66	38	28	—	—	„ „

SZKOŁA (siedziba, wzgl. nazwa)	GMINA (w miastach ulica i Nr. domu)	URZĄD POCZTOWY: Nazwa	URZĄD POCZTOWY: Odległość w km.	STACJA KOLEJOWA: Nazwa	STACJA KOLEJOWA: Odległość w km.	IZBY LEKCYJNE: Ogółem liczba	IZBY LEKCYJNE: Ogółem pow. w m.²	IZBY LEKCYJNE: W budynkach własnych liczba	IZBY LEKCYJNE: W budynkach własnych pow. w m.²	INNE IZBY SZKOLNE	MIESZKANIA NAUCZYCIELI W BUDYNKACH WŁASNYCH: Mieszkań	MIESZKANIA NAUCZYCIELI W BUDYNKACH WŁASNYCH: Izb (w tem kuchen)	GRUNTY SZKOLNE W HEKT.: W użyciu szkoły	GRUNTY SZKOLNE W HEKT.: W użyciu nauczyciel	NAUCZYCIELE: W charakterze etatowych	NAUCZYCIELE: W charakterze nieetatowych	GODZIN LEKCYJ TYGODNIOWO	DZIECI ZAPISANE DO SZKOŁY: Ogółem	DZIECI ZAPISANE DO SZKOŁY: Uczęszczające z odległości —1 km.	1—2 km.	2—3 km.	ponad 3 km.	JĘZYK NAUCZANIA
151. Szklin	Czaruków	Czaruków	10,0	Sienkiewiczówka	5,0	1	31,5	1	31,5	—	1	1 (-)	—	2,5	2	—	62	44	39	4	1	—	p. r.
152. Szklin	„	„	18,0	„	8,0	1	42,0	1	42,0	—	1	3 (1)	—	1,1	1	—	34	50	25	3	22	—	p.
153. Taraż	Kołki	Kołki	5,0	Kiwerce	35,0	1	26,4	—	—	—	—	—	—	—	1	—	30	31	29	—	2	—	„
154. Teremno	Poddębce	Łuck	5,0	Łuck	4,0	1	63,0	1	63,0	—	1	3 (1)	0,1	—	1	1	32	50	50	—	—	—	p. r.
155. Teremno Nowe	„	„	7,0	„	6,0	1	72,0	1	72,0	—	1	4 (1)	0,1	0,2	1	—	35	59	42	11	6	—	p.
156. Topolno	Rożyszcze	Rożyszcze	4,0	Rożyszcze	4,0	1	46,2	1	46,2	—	1	3 (1)	—	—	1	1	36	51	51	—	—	—	„
157. Torczyn	Torczyn	Torczyn k. Łucka	0,5	Łuck	25,0	5	154,1	—	—	1	—	—	—	—	7	2	205	288	245	33	—	10	„
158. Trościaniec	Trościaniec	Kiwerce	17,0	Kiwerce	17,0	3	117,3	3	117,3	1	1	2 (1)	0,6	1,4	3	1	102	117	117	—	—	—	p. r.
159. Uhrynów	Czaruków	Czaruków	8,0	Dębowa Karczma	4,0	2	64,0	1	48,0	—	2	3 (1)	—	—	2	1	62	92	81	11	—	—	„ „
160. Ulaniki	Szczurzyn	Torczyn k. Łucka	10,0	Rożyszcze	15,0	3	104,5	3	104,5	—	1	4 (1)	0,3	0,5	3	1	92	136	123	—	—	13	„ „
161. Usickie Budki	Torczyn	„ „ „	6,0	Łuck	17,0	1	21,0	—	—	—	—	—	—	—	1	—	36	38	24	14	—	—	p.
162. Usicze	„	„ „ „	7,0	„	20,0	1	48,0	1	48,0	—	—	—	—	—	1	1	40	67	59	8	—	—	p. r.
163. Walerjanówka	Rożyszcze	Rożyszcze	4,0	Rożyszcze	4,5	1	27,0	—	—	—	—	—	0,6	2,7	1	—	32	30	30	—	—	—	p.
164. Watyn	Torczyn	Torczyn k. Łucka	17,0	Łuck	35,0	1	33,0	—	—	—	—	—	—	1,0	1	—	34	44	38	6	—	—	„
165. Wiszenki	Rożyszcze	Rożyszcze	10,0	Rożyszcze	10,0	2	52,3	1	30,0	—	1	2 (1)	—	—	2	—	58	79	40	9	30	—	„
166. Wiszniów	Poddębce	Łuck	15,0	Kiwerce	5,0	1	47,3	1	47,3	—	1	3 (1)	—	—	1	1	30	35	30	5	—	—	p. r.
167. Wiszniów	„	Kiwerce	4,5	„	4,5	1	24,8	—	—	—	—	—	—	—	1	—	34	37	20	11	6	—	p.
168. Wojutyn	Torczyn	Torczyn k. Łucka	13,0	Łuck	25,0	1	31,5	1	31,5	1	1	3 (1)	—	—	1	—	30	60	60	—	—	—	p. r.
169. Wołnianka	Rożyszcze	Rożyszcze	1,0	Rożyszcze	1,5	3	61,5	—	—	—	—	—	0,2	0,3	3	1	94	116	87	25	4	—	p.
170. Worotniów	Poddębce	Łuck	14,0	Łuck	14,0	1	70,0	1	70,0	—	1	3 (1)	—	0,4	1	1	34	60	26	14	15	5	p. r.
171. Wowcze	Silno	Zofjówka	35,0	Klewań	40,0	1	36,0	—	—	—	—	—	—	—	1	—	34	62	51	11	—	—	p
172. Wygadanka	Poddębce	Łuck	9,0	Łuck	10,0	1	42,0	—	—	—	—	—	—	—	1	—	34	44	10	31	3	—	„
173. Zaborol	Torczyn	Torczyn k. Łucka	17,0	„	7,0	2	69,5	2	69,5	—	1	3 (2)	0,1	1,9	2	1	63	67	45	22	—	—	„
174. Zagajnik	Trościaniec	Kiwerce	17,0	Kiwerce	17,0	1	27,0	—	—	—	—	—	—	—	1	—	34	30	20	10	—	—	„
175. Zahaje	Czaruków	Czaruków	3,0	Anatolja	6,0	1	27,5	—	—	—	—	—	—	—	1	1	36	38	29	9	—	—	„
176. [Zaliśce]	[Rożyszcze]	[Rożyszcze]	[7,0]	[Rożyszcze]	[7,0]	—	—	—	—	—	—	—	—	—	—	—	—	—	—	—	—	—	[p. r.]
177. Zamogile	Czaruków	Czaruków	14,0	Łuck	23,0	1	29,4	—	—	1	—	—	—	—	1	—	32	19	11	4	4	—	p.
178. Zauholce	Silno	Zofjówka	34,0	Ołyka	40,0	1	56,0	—	—	—	—	—	—	—	1	—	30	30	30	—	—	—	„
179. Zwierów	Poddębce	Łuck	18,0	Zwierów	3,0	1	49,0	1	49,0	—	1	3 (1)	0,1	0,6	2	—	58	70	40	10	20	—	p. r.
180. Żabcze	Czaruków	Czaruków	21,0	Dębowa Karczma	8,0	1	19,8	—	—	1	—	—	—	—	1	1	33	38	35	—	3	—	„ „
181. Żabka	Rożyszcze	Kiwerce	3,0	Ilnówka	1,5	1	18,0	—	—	1	—	—	—	—	1	—	35	40	36	—	4	—	p.
182. Żorniszcze	Ołyka	Ołyka	4,0	Ołyka	12,0	1	42,0	1	42,0	—	1	3 (1)	0,2	0,8	1	1	34	64	20	35	9	—	p. r.
183. Żurawicze	Silno	Zofjówka	12,0	Kiwerce	32,0	1	31,1	—	—	—	—	—	—	—	2	—	60	79	79	—	—	—	„ „
184. Żydyczyn	Rożyszcze	Łuck	7,0	Łuck	6,0	3	117,0	3	117,0	—	1	2 (1)	0,2	2,3	3	1	89	136	101	28	7	—	„ „

8. Powiat Równe

MIASTO: ***Równe:***																							
1. powszechna nr. 1	ul. Sienkiewicza 21	Równe wołyńskie	1,5	Równe	1,0	7	280,9	7	280,9	5	4	6 (1)	—	0,1	13	—	236	294	189	58	—	47	p.
2. „ nr. 2	„ Tiutkowska 7	„	2,0	„	1,0	5	235,1	5	235,1	4	2	6 (1)	0,5	0,3	13	1	191	280	202	52	8	18	„
3. „ nr. 3	„ Hallera 33	„	0,2	„	3,0	5	221,3	—	—	1	—	—	—	—	8	1	171	221	201	10	6	4	„
4. „ nr. 4	„ Podolska 22	„	2,0	„	1,7	3	90,0	3	90,0	1	—	—	—	—	4	1	126	160	160	—	—	—	„
5. „ nr. 5	„ Złota 5	„	1,3	„	0,8	(7)	(261,4)	—	—	—	—	—	—	—	8	—	191	252	227	25	—	—	„
6. „ nr. 6	„ „ „	„	1,3	„	0,5	7	261,4	—	—	2	—	—	—	—	7	1	191	252	252	—	—	—	„
7. „ nr. 7	„ Podgórna 1	„	2,0	„	1,5	9	370,2	—	—	2	—	—	—	—	9	1	243	321	248	71	2	—	„
8. „ nr. 8	„ Sienkiewicza 23	„	2,0	„	1,0	7	278,5	7	278,5	3	2	6 (2)	—	0,2	11	4	286	290	200	55	15	20	„
9. „ nr. 9	„ 13 Dywizji 33	„	0,2	„	1,5	8	276,4	—	—	1	—	—	—	—	8	2	210	336	311	18	2	5	„
Korzec:																							
10. powszechna	„ Kościuszki 114	Korzec	0,3	„	62,0	6	243,6	6	243,6	1	4	9 (2)	0,1	1,5	8	1	199	265	130	107	5	23	„
11. „	Nowy Korzec prz.	„	1,5	„	60,0	6	275,9	—	—	3	—	—	—	—	9	2	188	206	180	11	15	—	„
12. „	ul. Kościuszki	„	1,0	„	62,0	4	134,2	—	—	1	—	—	—	—	8	—	192	230	230	—	—	—	„

SZKOŁA siedziba, wzgl. nazwa	GMINA w miastach ulica i Nr. domu	URZĄD POCZTOWY Nazwa	URZĄD POCZTOWY Odległość w km.	STACJA KOLEJOWA Nazwa	STACJA KOLEJOWA Odległość w km.	IZBY LEKCYJNE Ogółem liczba	IZBY LEKCYJNE Ogółem pow. w m.²	IZBY LEKCYJNE W budynkach własnych liczba	IZBY LEKCYJNE W budynkach własnych pow. w m.²	INNE IZBY SZKOLNE	MIESZKANIA NAUCZYCIELI W BUDYNKACH WŁASNYCH Mieszkań	MIESZKANIA NAUCZYCIELI W BUDYNKACH WŁASNYCH Izb (w tem kuchni)	GRUNTY SZKOLNE W HEKT. W użyciu szkoły	GRUNTY SZKOLNE W HEKT. W użyciu nauczycieli	NAUCZYCIELE W charakterze etatowych	NAUCZYCIELE W charakterze nieetatowych	GODZIN LEKCYJ TYGODNIOWO	DZIECI ZAPISANE DO SZKOŁY Ogółem	DZIECI ZAPISANE DO SZKOŁY Uczęszczające z odległości —1 km.	1—2 km.	2—3 km.	ponad 3 km.	JĘZYK NAUCZANIA
WIEŚ:																								
1. Aleksandrja	Aleksandrja	Wołoszki	1,5	Wołoszki	0,5	5	141,6	2	81,6	2	1	4 (1)	0,2	0,2	4	3	139	172	172	—	—	—	p.
2. Aleksandrja	„	„	1,5	„	0,5	1	20,0	1	20,0	—	—	—	—	—	1	—	14	70	70	—	—	—	p. r.
3. Andrusijów	Międzyrzecz	Międzyrzec k. Korca	5,0	Równe	40,0	1	60,7	1	60,7	1	1	4 (1)	0,1	0,1	1	1	33	63	28	35	—	—	„ „
4. Antopol	Równe	Równe Wołyńskie	13,0	„	14,0	1	58,5	1	58,5	—	1	3 (1)	0,3	0,3	1	1	36	66	45	11	10	—	„ „
5. Arestów	Dziatkowicze	Diadkiewicze	12,0	Zdołbunów	5,0	1	62,9	1	62,9	—	1	3 (1)	0,2	0,3	1	1	34	81	58	23	—	—	p.
6. Babin	Równe	Równe wołyńskie	20,0	Równe	22,0	2	88,2	2	88,2	—	2	4 (1)	0,1	0,4	2	1	64	121	95	26	—	—	„
7. Basów-Kut	„	„	3,0	„	3,0	2	118,5	2	118,5	3	2	5 (2)	0,1	0,1	2	1	64	154	141	—	13	—	p. r.
8. Błudów	Hoszcza	Hoszcza	12,0	„	42,0	1	54,0	1	54,0	—	1	3 (1)	—	—	1	1	34	68	9	59	—	—	„ „
9. Bohdaszów	Dziatkowicze	Zdołbunów	3,0	Zdołbunów	3,0	1	33,8	1	33,8	—	1	2 (1)	—	—	1	1	31	86	74	12	—	—	„ „
10. Borszczówka	Majków	Hoszcza	15,0	Mohylany	15,0	1	18,4	—	—	—	—	—	—	—	1	—	30	47	13	23	2	9	p.
11. Broniki	Klewań	Klewań	10,0	Obarów	5,0	1	33,8	1	33,8	—	1	2 (1)	—	0,3	1	1	34	84	84	—	—	—	p. r.
12. Bryków	Korzec	Korzec	15,0	Równe	60,0	2	80,0	2	80,0	1	1	3 (1)	—	0,4	1	1	34	89	60	21	8	—	„ „
13. Buda	Międzyrzecz	Międzyrzec k. Korca	12,0	Kostopol	28,0	1	32,5	—	—	—	—	—	—	—	1	—	37	34	20	8	6	—	p.
14. Buhryn	Buhryn	Hoszcza	6,0	Ożenin	11,0	2	92,5	2	92,5	1	1	5 (1)	0,1	—	2	1	64	133	78	48	—	7	p. r.
15. Cecylówka	Tuczyn	Tuczyn	13,0	Kostopol	10,0	1	25,0	—	—	—	—	—	—	—	1	—	32	32	13	10	6	3	p.
16. [Charołuh]	[Międzyrzecz]	[Międzyrzec k. Korca]	[19,0]	[Równe]	[76,0]	—	—	—	—	—	—	—	—	—	[1]	—	—	—	—	—	—	—	[p.]
17. Czernica	Majków	Hoszcza	25,0	Mohylany	36,0	1	40,0	1	40,0	—	1	3 (1)	—	—	1	1	38	74	74	—	—	—	p.
18. Czudnica	Hoszcza	„	3,0	Równe	30,0	1	49,3	1	49,3	—	1	3 (1)	—	—	1	1	34	65	65	—	—	—	p. r.
19. Dąbrówka	Dziatkowicze	Warkowicze k. Dubna	6,0	Ulbarów	6,0	1	44,9	1	44,9	—	1	2 (1)	—	0,6	1	1	36	43	43	—	—	—	p.
20. Derewianne	Klewań	Klewań	3,0	Klewań	7,0	2	120,6	2	120,6	1	2	7 (2)	0,2	0,3	2	1	64	92	65	27	—	—	p. r.
21. Drozdów	Tuczyn	Tuczyn	6,0	Równe	22,0	1	37,8	1	37,8	—	1	4 (1)	—	—	1	1	32	54	54	—	—	—	p.
22. Duliby	Majków	Hoszcza	7,0	Mohylany	18,0	1	30,0	1	30,0	—	1	2 (1)	—	—	2	—	31	68	66	2	—	—	„
23. Dziatkowicze	Dziatkowicze	Diadkiewicze	0,0	Równe	12,0	2	80,0	2	80,0	—	1	4 (1)	0,1	0,1	2	1	72	105	103	2	—	—	p. r.
24. Glinki	Równe	Równe wołyńskie	9,0	„	10,0	1	36,0	1	36,0	—	1	1 (-)	—	—	1	—	30	70	70	—	—	—	p.
25. Glińsk Czeski	Dziatkowicze	Zdołbunów	8,0	Ulbarów	3,0	4	181,6	4	181,6	1	1	7 (1)	0,1	0,9	6	1	139	209	198	—	5	6	„
26. Grabów	Klewań	Klewań	6,0	Obarów	6,0	2	76,0	2	76,0	—	1	2 (1)	0,1	2,0	2	1	60	158	140	14	4	—	p. r.
27. Gródek	Równe	Równe wołyńskie	8,0	„	0,5	5	238,5	5	238,5	2	4	10 (3)	0,5	0,2	6	1	174	267	198	—	17	52	„ „
28. Haczan	Międzyrzecz	Międzyrzec k. Korca	8,0	Kostopol	28,0	1	22,5	—	—	—	—	—	—	—	1	—	34	48	48	—	—	—	p.
29. Hłuboczek	Majków	Hoszcza	10,0	Mohylany	15,0	1	30,0	—	—	—	—	—	—	—	1	1	37	49	38	4	7	—	„
30. Hołownica	Korzec	Korzec	5,0	Równe	65,0	1	63,0	1	63,0	—	1	3 (1)	—	—	1	1	34	77	77	—	—	—	p. r.
31. Hołownica	„	„	5,0	„	65,0	1	45,3	—	—	—	—	—	—	—	1	—	34	28	19	—	7	2	p.
32. Hołyszów	Klewań	Klewań	5,0	Klewań	9,0	1	32,2	1	32,2	—	1	2 (1)	—	—	2	1	59	82	77	5	—	—	p. r.
33. Horbaków	Buhryn	Hoszcza	3,0	Równe	26,0	1	42,0	1	42,0	—	1	3 (1)	—	0,2	1	1	34	75	75	—	—	—	„ „
34. [Horodyszcze]	[Aleksandrja]	[Wołoszki]	[12,0]	[Wołoszki]	[12,0]	—	—	—	—	—	—	—	—	—	[1]	—	—	—	—	—	—	—	[p.]
35. Horodyszcze	Międzyrzecz	Międzyrzec k. Korca	3,0	Równe	45,0	1	63,0	1	63,0	—	1	2 (1)	—	0,3	1	1	34	60	60	—	—	—	p. r.
36. Horyngród	Tuczyn	Tuczyn	5,0	„	18,0	3	60,1	—	—	—	—	—	—	—	2	1	64	143	122	16	—	5	„ „
37. Hoszcza	Hoszcza	Hoszcza	0,0	„	30,0	1	55,4	1	55,4	1	1	4 (1)	—	0,2	2	1	64	159	159	—	—	—	p.
38. Hruszwica	Dziatkowicze	Warkowicze k. Dubna	7,0	Ulbarów	5,0	1	46,3	1	46,3	1	1	4 (1)	—	0,1	1	1	35	56	40	8	6	2	„
39. Hruszwica Włościańska	„	Diadkiewicze	7,0	„	7,0	3	132,0	3	132,0	—	1	3 (1)	—	—	3	1	95	175	170	5	—	—	p. r.
40. Hwozdów	Korzec	Korzec	2,0	Równe	60,0	1	39,0	3	39,0	—	1	2 (1)	—	—	1	1	34	80	80	—	—	—	p.
41. Jadwipol	Równe	Równe wołyńskie	11,0	Obarów	5,0	1	18,0	—	—	—	—	—	—	—	1	—	30	25	20	2	3	—	„
42. Janówka	Międzyrzecz	Międzyrzec k. Korca	5,0	Równe	50,0	1	60,1	1	60,1	2	2	4 (1)	0,1	0,1	1	2	38	65	36	5	24	—	p. r.
43. Jasienienicze	Dziatkowicze	Diadkiewicze	1,0	„	12,0	1	36,0	1	36,0	—	1	3 (1)	—	—	1	1	28	53	53	—	—	—	„ „
44. Klecka Mała	Międzyrzecz	Międzyrzec k. Korca	19,0	Kostopol	44,0	1	30,3	—	—	—	—	—	—	—	1	—	36	32	24	8	—	—	p.
45. [Klecka Wielka]	[„]	[„]	[18,0]	[„]	[43,0]	—	—	—	—	—	—	—	—	—	—	—	—	—	—	—	—	—	[p.r.]
46. Klewań	Klewań	Klewań	0,4	Klewań	4,0	6	255,9	6	255,9	4	4	6 (1)	—	—	8	1	228	314	273	18	12	11	p.
47. Klewań	„	„	0,5	„	3,0	3	110,8	3	110,8	1	2	4 (1)	0,1	0,1	5	1	127	179	132	10	25	12	p. r.
48. Klewań	„	„	3,0	„	0,3	2	37,7	—	—	1	—	—	—	—	1	1	36	86	86	—	—	—	p.
49. Kobyla	Korzec	Korzec	8,0	Równe	68,0	2	112,2	2	112,2	3	3	6 (1)	0,9	1,6	2	2	70	133	91	34	8	—	p. r.
50. Kołodenka	Równe	Równe wołyńskie	6,0	Kwasiłów	5,0	1	37,3	1	37,3	—	1	3 (1)	—	1,0	1	1	34	45	45	—	—	—	„ „
51. Konstantynów	Klewań	Klewań	6,0	Klewań	5,0	1	26,0	—	—	—	—	—	0,5	3,5	1	—	30	24	13	11	—	—	p.
52. Koptowicze	Aleksandrja	Wołoszki	6,0	Rzeszuck	3,0	1	40,2	1	40,2	—	1	2 (1)	—	—	1	1	34	75	75	—	—	—	„
53. Kornin	Równe	Równe wołyńskie	7,0	Kwasiłów	3,0	1	32,5	1	32,5	—	1	2 (1)	—	—	1	1	35	75	54	21	—	—	p. r.
54. Korościatyn	Tuczyn	Tuczyn	9,0	Równe	37,0	1	38,9	1	38,9	—	1	2 (-)	—	—	1	1	34	69	69	—	—	—	„ „
55. Korzyść	Międzyrzecz	Międzyrzec k. Korca	12,0	„	50,0	1	81,5	1	81,5	—	1	3 (1)	—	0,2	1	1	36	91	53	8	27	3	p.
56. Kozak	Korzec	Korzec	6,0	„	70,0	1	22,5	1	22,5	—	1	2 (1)	—	—	1	1	36	40	40	—	—	—	p. r.

SZKOŁA siedziba, wzgl. nazwa	GMINA w miastach ulica i Nr. domu	URZĄD POCZTOWY Nazwa	URZĄD POCZTOWY Odległość w km.	STACJA KOLEJOWA Nazwa	STACJA KOLEJOWA Odległość w km.	IZBY LEKCYJNE Ogółem liczba	IZBY LEKCYJNE Ogółem pow. w m.²	IZBY LEKCYJNE W budynkach własnych liczba	IZBY LEKCYJNE W budynkach własnych pow. w m.²	INNE IZBY SZKOLNE	MIESZKANIA NAUCZYCIELI W BUDYNKACH WŁASNYCH Mieszkań	MIESZKANIA NAUCZYCIELI W BUDYNKACH WŁASNYCH Izb (w tem kuchen)	GRUNTY SZKOLNE W HEKT. W użyciu szkoły	GRUNTY SZKOLNE W HEKT. W użyciu nauczycieli	NAUCZYCIELE W charakterze etatowych	NAUCZYCIELE W charakterze nieetatowych	GODZIN LEKCYJ TYGODNIOWO	DZIECI ZAPISANE DO SZKOŁY Ogółem	DZIECI ZAPISANE DO SZKOŁY Uczęszczające z odległości —1 km.	1—2 km.	2—3 km.	ponad 3 km	JĘZYK NAUCZANIA
57. Koźlin	Aleksandrja	Wołoszki	5,0	Wołoszki	5,0	1	54,0	1	54,0	1	1	2 (1)	0,1	0,2	1	2	37	104	104	—	—	—	p. r.
58. Koźliński Majdan	„	„	10,0	Lubomirsk	5,0	1	56,3	—	—	—	—	—	—	—	1	—	36	55	39	8	8	—	p.
59. Krajów	Buhryn	Ożenin	3,0	Ożenin	3,0	1	48,0	1	48,0	—	1	2 (1)	—	—	1	1	32	43	43	—	—	—	p. r.
60. Krajów Nowy	„	„	3,0	„	3,0	1	48,0	1	48,0	1	1	3 (1)	—	0,4	1	1	36	38	32	2	4	—	p.
61. Krasnosiele	Hoszcza	Hoszcza	4,0	Równe	32,0	1	30,8	1	30,8	—	1	2 (1)	—	0,1	1	1	37	52	52	—	—	—	p. r.
62. Kryłów	Majków	„	15,0	„	45,0	1	30,0	—	—	—	—	—	—	—	2	—	35	85	46	39	—	—	„ „
63. Krzywicze	Dziatkowicze	Diadkiewicze	2,0	„	14,0	1	12,0	—	—	—	—	—	—	—	1	1	28	42	42	—	—	—	„ „
64. Kurozwany	Hoszcza	Hoszcza	5,0	„	35,0	1	56,0	1	56,0	—	1	3 (1)	—	—	1	1	36	63	63	—	—	—	„ „
65. Kustyń	Aleksandrja	Wołoszki	5,0	Rzeszuck	4,0	2	105,0	2	105,0	1	1	3 (1)	—	0,3	2	1	76	117	106	6	—	5	p.
66. Kuty-Zalesie	Tuczyn	Kostopol	15,0	Kostopol	15,0	1	18,7	—	—	—	—	—	—	—	1	—	30	26	11	10	5	—	„
67. Kwasiłów	Równe	Zdołbunów	3,0	Kwasiłów	0,0	3	159,3	3	159,3	1	2	7 (2)	0,1	0,3	2	1	64	90	85	5	—	—	p. cz.
68. Leonówka	Tuczyn	Tuczyn	7,0	Lubomirsk	21,0	2	136,0	2	136,0	1	1	3 (1)	0,4	1,6	2	—	64	91	34	25	23	9	p
69. Lipki	Międzyrzecz	Międzyrzec k. Korca	5,0	Równe	45,0	1	57,4	1	57,4	—	1	3 (1)	—	—	2	1	33	82	82	—	—	—	p. r.
70. Lubomirka	Korzec	Korzec	15,0	„	86,0	1	30,0	—	—	—	—	—	—	—	1	—	36	24	20	4	—	—	p.
71. Lubomirka Nowa	Aleksandrja	Wołoszki	5,0	Lubomirsk	0,5	1	27,5	—	—	—	—	—	—	—	1	—	37	47	41	4	2	—	„
72. Lubomirka Stara	„	„	12,0	„	7,0	2	72,0	2	72,0	—	1	3 (1)	—	—	2	—	60	91	23	26	40	2	„
73. Majków	Majków	Hoszcza	11,0	Mohylany	20,0	3	74,3	2	54,1	—	1	2 (1)	—	—	3	1	100	154	144	10	—	—	„
74. Martynówka	Dziatkowicze	Diadkiewicze	9,0	Jeziorany	14,0	1	35,1	1	35,1	—	1	2 (1)	0,1	0,2	1	—	34	45	22	20	3	—	„
75. Miatyn	Buhryn	Hoszcza	10,0	Równe	12,0	1	67,9	1	67,9	—	1	3 (1)	—	—	1	1	36	92	92	—	—	—	„
76. Michajłówka	Równe	Równe wołyńskie	14,0	Obarów	8,5	1	35,6	1	35,6	—	1	2 (1)	—	1,8	1	—	30	36	33	3	—	—	„
77. Michałówka	Buhryn	Hoszcza	10,0	Zdołbunów	14,0	1	39,4	1	39,4	—	1	3 (1)	0,3	—	1	—	30	59	58	1	—	—	p. r.
78. Mikulin	Tuczyn	Tuczyn	3,0	Równe	22,0	1	54,0	1	54,0	2	1	3 (1)	—	0,3	1	1	34	46	46	—	—	—	„ „
79. Międzyrzecz	Międzyrzecz	Międzyrzec k. Korca	0,2	Równe	45,0	7	353,3	7	353,3	1	4	11 (4)	0,2	0,3	6	3	185	281	255	6	5	15	p.
80. Międzyrzecz	„	„	0,2	„	45,0	(2)	(117,7)	(2)	(117,7)	—	—	—	—	—	2	2	62	109	75	27	7	—	p. r.
81. Miłostów	Dziatkowicze	Diadkiewicze	5,0	Klewań	15,0	1	71,3	1	71,3	1	1	2 (1)	—	1,7	1	1	37	74	44	30	—	—	„ „
82. Niewirków	Międzyrzecz	Międzyrzec k. Korca	4,0	Równe	45,0	1	64,2	1	64,2	—	2	4 (1)	0,3	0,3	2	2	60	107	107	—	—	—	„ „
83. Nowosiółki	Dziatkowicze	Diadkiewicze	8,0	Jeziorany	12,0	1	42,3	1	42,3	—	1	3 (1)	—	—	1	—	34	63	62	1	—	—	p.
84. Nowy Korzec	Korzec	Korzec	1,0	Równe	60,0	1	37,5	1	37,5	1	1	1 (1)	—	0,1	1	1	34	65	65	—	—	—	p. r.
85. Obarów	Równe	Równe wołyńskie	5,0	Obarów	3,0	2	57,8	1	42,0	—	1	3 (1)	—	0,1	2	—	58	107	107	—	—	—	„ „
86. Oleksin	„	„	5,0	Równe	5,0	1	54,6	1	54,6	—	1	3 (1)	—	0,2	2	1	64	74	58	16	—	—	„ „
87. Oleksin	„	„	5,0	„	5,0	2	104,5	—	—	—	—	—	—	—	3	1	64	54	53	—	—	1	p.
88. [Omelana]	[Dziatkowicze]	[„]	[10,0]	[„]	[10,0]	—	—	—	—	—	—	—	—	—	[1]	—	—	—	—	—	—	—	[p.]
89. Orzew	Klewań	Klewań	9,0	Klewań	5,0	2	59,4	2	59,4	1	1	2 (1)	—	0,2	2	1	64	144	144	—	—	—	p. r.
90. Orzew	„	„	10,0	„	6,0	2	68,9	—	—	1	—	—	—	—	2	1	76	81	50	21	2	8	p.
91. Peredzieły	Dziatkowicze	Diadkiewicze	10,0	Ulbarów	10,0	1	41,2	—	—	1	—	—	—	—	1	1	34	47	47	—	—	—	„
92. Podcórków	„	Jeziorany	6,0	„	0,5	1	33,0	1	33,0	—	1	3 (1)	0,1	1,0	1	1	35	27	22	5	—	—	„
93. Podolany	Buhryn	Tuczyn	5,0	Równe	25,0	1	28,6	1	28,6	—	1	1 (-)	0,1	—	1	1	32	72	68	4	—	—	p. r.
94. Pokosy	Dziatkowicze	Diadkiewicze	3,0	„	12,0	1	12,0	—	—	—	—	—	—	—	1	—	33	18	12	6	—	—	p.
95. Pokosy	Klewań	Klewań	8,0	Klewań	8,0	1	20,0	—	—	—	—	—	—	—	1	—	30	36	29	7	—	—	„
96. Porzebel	Równe	Równe wołyńskie	8,0	Obarów	2,5	1	46,8	1	46,8	—	1	3 (1)	—	—	1	1	36	49	15	34	—	—	p. r.
97. Posiahwa	Buhryn	Hoszcza	11,0	Równe	15,0	1	47,8	1	47,8	—	1	2 (1)	—	—	1	1	34	66	65	1	—	—	„ „
98. Pustomycki Majdan	Tuczyn	Tuczyn	12,0	Kostopol	20,0	1	27,0	—	—	—	—	—	—	—	1	—	34	35	19	—	6	10	p.
99. Pustomyty	„	„	10,0	Lubomirsk	25,0	1	30,0	—	—	—	—	—	—	—	1	1	34	36	20	—	8	8	„
100. Raśniki	Buhryn	„	8,0	Równe	22,0	1	39,3	1	39,3	—	1	2 (1)	—	0,1	1	1	34	77	77	—	—	—	p. r.
101. Remel	Aleksandrja	Wołoszki	3,0	Wołoszki	4,0	1	56,7	1	56,7	—	2	4 (1)	—	0,1	1	2	38	56	56	—	—	—	„ „
102. Rubcze	„	„	12,0	Obarów	8,0	1	62,4	1	62,4	—	2	4 (1)	0,1	—	1	1	36	66	27	23	13	3	p.
103. Rusywel	Hoszcza	Hoszcza	5,0	Równe	40,0	1	57,6	1	57,6	—	1	3 (1)	—	—	1	1	36	84	84	—	—	—	p. r.
104. [Ryświanka]	[Tuczyn]	[Tuczyn]	[8,0]	[Lubomirsk]	[20,0]	—	—	—	—	—	—	—	—	—	—	—	—	—	—	—	—	—	[p.]
105. Rzeczki	Korzec	Korzec	7,0	Równe	76,0	1	34,8	1	34,8	—	1	3 (1)	—	—	1	1	36	74	69	3	2	—	p.
106. Rzeczyca	Tuczyn	Tuczyn	0,4	Lubomirsk	10,0	2	82,7	1	57,8	1	1	3 (1)	0,2	1,0	2	1	35	60	19	20	16	5	„
107. Samostrzały	Międzyrzecz	Międzyrzec k. Korca	7,0	Równe	46,0	2	49,0	2	49,0	1	1	2 (1)	—	0,1	2	1	35	84	84	—	—	—	p. r.
108. Sapożyn	Hoszcza	Hoszcza	15,0	„	45,0	1	49,0	1	49,0	1	2	5 (1)	0,1	0,3	1	—	34	66	66	—	—	—	„ „
109. Semigrany	Dziatkowicze	Zdołbunów	11,0	Ulbarów	4,0	1	34,8	—	—	—	—	—	—	—	1	1	32	23	18	—	5	—	p.
110. Sienne	Tuczyn	Tuczyn	5,0	Równe	30,0	1	42,0	1	42,0	1	1	2 (1)	—	—	1	1	35	68	67	1	—	—	„
111. Siniów	„	Hoszcza	4,0	„	35,0	1	50,4	1	50,4	—	1	3 (1)	0,1	0,5	1	—	30	51	51	—	—	—	p. r.
112. Smorzów	Klewań	Klewań	1,0	Klewań	4,5	2	118,1	2	118,1	1	1	3 (1)	0,1	0,2	2	1	62	82	82	—	—	—	„ „
113. Sołomka	Aleksandrja	Wołoszki	15,0	Lubomirsk	12,5	1	99,0	—	—	—	—	—	—	—	1	—	30	47	44	3	—	—	p.

SZKOŁA siedziba, wzgl. nazwa	GMINA w miastach ulica i Nr. domu	URZĄD POCZTOWY Nazwa	URZĄD POCZTOWY Odległość w km.	STACJA KOLEJOWA Nazwa	STACJA KOLEJOWA Odległość w km.	IZBY LEKCYJNE Ogółem liczba	IZBY LEKCYJNE Ogółem pow. w m.²	IZBY LEKCYJNE W budynkach własnych liczba	IZBY LEKCYJNE W budynkach własnych pow. w m.²	INNE IZBY SZKOLNE	MIESZKANIA NAUCZYCIELI W BUDYNKACH WŁASNYCH Mieszkań	MIESZKANIA NAUCZYCIELI W BUDYNKACH WŁASNYCH Izb (w tem kuchen)	GRUNTY SZKOLNE W HEKT. W użyciu szkoły	GRUNTY SZKOLNE W HEKT. W użyciu nauczycieli	NAUCZYCIELE W charakterze etatowych	NAUCZYCIELE W charakterze nieetatowych	GODZIN LEKCYJ TYGODNIOWO	DZIECI ZAPISANE DO SZKOŁY Ogółem	DZIECI ZAPISANE DO SZKOŁY Uczęszczające z odległości —1 km.	1—2 km.	2—3 km.	ponad 3 km.	JĘZYK NAUCZANIA
114. [Stadniki]	[Buhryn]	[Ożenin]	[4,0]	[Ożenin]	[4,0]	—	—	—	—	—	—	—	—	—	[1]	—	—	—	—	—	—	—	[p.r.]
115. Stawki	Równe	Równe wołyńskie	7,0	Obarów	4,0	1	54,0	1	54,0	2	1	4 (1)	0,3	0,8	1	1	37	64	62	2	—	—	p. r.
116. Storożów	Korzec	Korzec	15,0	Równe	72,0	1	46,2	1	46,2	—	1	3 (1)	—	—	1	1	36	73	70	—	3	—	p.
117. Suchowce	Dziatkowicze	Diadkiewicze	18,0	Ołyka	15,0	1	30,0	1	30,0	—	1	2 (1)	—	—	1	1	37	63	63	—	—	—	„
118. Szlachecki Futor	Aleksandrja	Wołoszki	9,0	Lubomirsk	4,0	1	22,5	—	—	—	—	—	—	—	1	—	30	46	17	20	9	—	„
119. Szpaków Duży	Dziatkowicze	Diadkiewicze	8,0	Równe	20,0	1	61,8	1	61,8	—	1	3 (1)	—	0,1	1	—	30	45	41	—	4	—	„
120. Szpanów	Równe	Równe wołyńskie	5,0	„	4,0	2	104,5	—	—	—	—	—	2,2	—	4	2	106	168	103	54	9	2	p. r.
121. Szubków	Tuczyn	Tuczyn	3,0	Lubomirsk	15,0	1	50,0	1	50,0	—	1	4 (1)	—	0,3	1	1	37	48	30	18	—	—	„ „
122. Szubków	„	„	3,0	„	15,0	1	35,2	—	—	—	—	—	—	—	1	—	35	24	12	5	5	2	p.
123. Tomachów	Buhryn	Hoszcza	8,0	Równe	25,0	1	47,3	1	47,3	—	1	1 (-)	—	—	1	1	35	48	45	3	—	—	„
124. [Topcza]	[Międzyrzecz]	[Międzyrzec k. Korca]	[16,0]	[„ ·]	[64,0]	[1]	[29,7]	[1]	[29,7]	—	[1]	[2 (1)]	—	[0,5]	[1]	[1]	[30]	[42]	[33]	[5]	[2]	[2]	[p. n.]
125. Trosteniec	Aleksandrja	Wołoszki	7,0	Lubomirsk	2,5	1	22,5	—	—	—	—	—	—	—	1	—	30	35	25	6	4	—	p.
126. Tuczyn	Tuczyn	Tuczyn	1,0	„	18,0	4	118,8	—	—	—	—	—	—	—	5	—	141	267	267	—	—	—	„
127. Tuczyn	„	„	0,1	Wołoszki	17,0	5	217,7	1	56,9	1	1	3 (1)	11,0	1,0	5	2	155	239	214	15	10	—	„
128. Tudorów	Hoszcza	Hoszcza	8,0	Równe	36,0	1	35,8	1	35,8	—	1	3 (1)	—	0,2	1	1	37	57	57	—	—	—	p. r.
129. Tynne	Równe	Równe wołyńskie	4,0	„	4,0	1	45,0	1	45,0	—	1	3 (1)	—	—	2	1	60	106	97	4	5	—	„ „
130. Urszulin	Tuczyn	Tuczyn	12,0	Kostopol	15,0	1	22,9	—	—	—	—	—	—	1,7	1	—	34	37	22	6	9	—	p.
131. [Wacławka]	[Międzyrzecz]	[Międzyrzec k. Korca]	[12,0]	[Równe]	[60,0]	—	—	—	—	—	—	—	—	—	[1]	—	—	—	—	—	—	—	[p.]
132. Wielhor	Buhryn	Hoszcza	12,0	Ożenin	6,0	1	36,0	1	36,0	—	1	3 (1)	0,8	—	1	1	34	100	61	—	39	—	p. r.
133. Wodnik	Międzyrzecz	Międzyrzec k. Korca	18,0	Równe	75,0	1	20,0	—	—	—	—	—	—	—	1	—	32	51	45	2	4	—	p.
134. Wołkoszów	„	„ „	5,0	„	40,0	1	40,2	1	40,2	—	1	2 (1)	—	0,1	1	1	33	66	66	—	—	—	p. r.
135. Woronów	Tuczyn	Tuczyn	7 5	„	33,0	1	29,7	1	29,7	—	1	1 (-)	—	—	1	1	34	59	45	6	8	—	„ „
136. Woskodawy	„	„	8,0	„	30,0	1	66,3	1	66,3	—	1	3 (1)	—	0,1	1	1	34	80	80	—	—	—	„ „
137. Zaborol	Aleksandrja	Wołoszki	5,0	Wołoszki	5,0	1	39,0	1	39,0	—	1	3 (1)	—	—	1	1	34	97	84	13	—	—	„ „
138. Zawrów	Majków	Hoszcza	9,0	Mohylany	15,0	2	69,9	1	37,4	—	1	3 (1)	—	0,1	2	1	68	88	88	—	—	—	p.
139. Żeleźnica	Międzyrzecz	Międzyrzec k. Korca	10,0	Równe	55,0	1	66,3	1	66,3	—	1	3 (1)	0,1	0,5	1	1	35	66	40	12	12	2	p. r.
140. Żytyń	Aleksandrja	Równe wołyńskie	12,0	„	12,0	6	252,3	—	—	4	—	—	—	—	9	—	188	218	177	41	—	—	p.
141. Żytyń Mały	„	Wołoszki	5,0	Wołoszki	5,0	1	36,2	1	36,2	1	—	—	—	—	1	1	34	82	82	—	—	—	p. r.
142. Żytyń Wielki	„	„	8,0	Równe	8,0	1	50,4	1	50,4	—	2	3 (1)	—	—	1	2	34	81	60	21	—	—	„ „

9. Powiat Włodzimierz

MIASTO:

Włodzimierz:

1. powszechna nr. 1	ul. Horodelska 5	Włodzimierz	0,5	Włodzimierz	1,0	6	279,4	—	—	3	—	—	—	—	17	1	326	442	247	145	22	28	p.
2. „ nr. 2	„ Katedralna 29	„	0,0	„	1,5	5	347,5	4	321,9	1	1	2 (1)	—	—	11	2	265	373	159	126	50	38	„
3. „ nr. 3	„ Ostrowiecka 11	„	0,8	„	1,2	5	210,0	5	210,0	1	1	2 (1)	—	—	15	—	291	504	228	207	45	24	„
4. „ nr. 4	„ Kopernika	„	0,3	„	1,0	5	197,3	—	—	1	—	—	—	—	11	1	262	606	495	96	15	—	„
5. „	Białozowszczyzna	„	5,0	„	6,0	1	42,3	1	42,3	—	1	2 (1)	—	0,6	1	—	34	74	20	32	22	—	„
6. „	Moczyska przedm.	„	3,0	„	3,5	1	30,2	—	—	—	—	—	—	—	1	—	34	73	4	36	33	—	„
7. „	Ostrówek „	„	1,5	„	1,0	1	65,6	1	65,6	—	1	2 (1)	0,6	—	1	—	34	64	62	—	2	—	„

Uściług:

8. powszechna	.	Uściług	1,0	Uściług	1,5	7	266,8	7	266,8	2	1	3 (1)	0,2	21,9	14	2	354	551	463	60	20	8	„

WIEŚ:

1. Adamówka	Mikulicze	Włodzimierz	24,0	Rogoźno wołyńskie	1,0	1	45,0	1	45,0	1	1	3 (1)	—	—	1	—	30	28	18	6	4	—	„
2. Beheta	„	„	16,0	Chorostów	3,0	1	36,0	—	—	—	—	—	—	—	1	1	34	48	30	18	—	—	p. r.
3. Bielin	Werba	„	12,0	Owadno	8,0	2	59,5	—	—	—	—	—	—	—	2	—	64	63	60	3	—	—	p.
4. Bilicze	Grzybowica	„	21,0	Iwanicze	7,0	1	41,4	1	41,4	—	1	3 (1)	0,1	—	1	1	34	69	21	41	7	—	p. r.
5. Biskupicze Małe	„	Janiewicze	19,0	Uściług	12,0	1	38,3	—	—	—	—	—	—	—	1	2	38	35	35	—	—	—	„ „
6. Biskupicze Ruskie	Mikulicze	Włodzimierz	18,0	Chorostów	7,0	1	64,0	1	64,0	—	1	3 (1)	0,3	0,2	1	1	34	60	21	19	16	4	„ „

SZKOŁA siedziba, wzgl. nazwa	GMINA w miastach ulica i Nr. domu	URZĄD POCZTOWY Nazwa	URZĄD POCZTOWY Odległość w km.	STACJA KOLEJOWA Nazwa	STACJA KOLEJOWA Odległość w km.	IZBY LEKCYJNE Ogółem liczba	IZBY LEKCYJNE Ogółem pow. w m.²	IZBY LEKCYJNE W budynkach własnych liczba	IZBY LEKCYJNE W budynkach własnych pow. w m.²	INNE IZBY SZKOLNE	MIESZKANIA NAUCZYCIELI W BUDYNKACH WŁASNYCH Mieszkań	MIESZKANIA NAUCZYCIELI W BUDYNKACH WŁASNYCH Izb (w tem kuchen)	GRUNTY SZKOLNE W HEKT. W użyciu szkoły	GRUNTY SZKOLNE W HEKT. W użyciu nauczycieli	NAUCZYCIELE W charakterze etatowych	NAUCZYCIELE W charakterze nieetatowych	GODZIN LEKCYJ TYGODNIOWO	DZIECI ZAPISANE DO SZKOŁY Ogółem	DZIECI ZAPISANE DO SZKOŁY Uczęszczające z odległości —1 km.	1—2 km.	2—3 km.	ponad 3 km.	JĘZYK NAUCZANIA
7. Biskupicze Szlacheckie	Grzybowica	Janiewicze	5,0	Bubnów	4,0	1	30,5	1	30,5	—	1	2 (1)	1,2	1,1	1	1	34	58	16	11	19	12	p. r.
8. Budiatycze	„	„	10,0	„	12,0	1	37,0	1	37,0	—	1	3 (1)	—	—	1	1	32	54	40	2	12	—	„ „
9. Bużanka	Chotiaczów	Uściług	12,0	Uściług	12,0	1	28,5	—	—	—	—	—	—	—	1	1	34	35	35	—	—	—	„ „
10. Bystraki	Korytnica	Dubienka	1,5	Dorohusk	14,0	1	20,0	—	—	—	—	—	—	—	1	—	34	59	59	—	—	—	p.
11. Chmielów	Mikulicze	Włodzimierz	12,0	Chobułtowo	3,0	2	74,0	2	74,0	—	2	4 (2)	1,0	1,8	2	1	72	155	155	—	—	—	p. r.
12. Chorostów	„	„	18,0	Chorostów	1,5	1	22,5	1	22,5	1	1	6 (1)	—	1,0	1	1	34	51	35	13	3	—	„ „
13. Chotiaczów	Chotiaczów	Uściług	3,0	Uściług	3,0	1	30,0	1	30,0	—	1	2 (1)	—	—	1	1	42	94	51	39	—	4	p.
14. Chworostów	Olesk	Maciejów	8,0	Podhorodne	3,0	1	60,9	1	60,9	—	1	3 (1)	—	—	1	1	34	57	38	19	—	—	p. r.
15. Cucniów	Chotiaczów	Uściług	12,0	Uściług	12,0	2	101,2	1	81,2	—	2	4 (1)	—	0,2	2	2	68	110	110	—	—	—	p.
16. Czerników	„	„	8,0	„	8,0	1	42,5	1	42,5	—	1	2 (1)	—	—	1	—	34	99	73	26	—	—	p. r.
17. Dereczyn	Poryck	Poryck	10,0	Iwanicze	17,0	1	82,0	1	82,8	1	1	3 (1)	—	0,1	1	1	38	79	45	28	6	—	p.
18. Dominopol	Werba	Włodzimierz	18,0	Owadno	13,0	1	20,0	—	—	—	—	—	—	—	1	—	34	50	20	8	22	—	„
19. Dziegciów	Chotiaczów	Uściług	13,0	Włodzimierz	12,0	1	16,0	—	—	—	—	—	—	—	1	1	32	39	20	15	4	—	p. r.
20. Gnojno	Werba	Włodzimierz	10,0	Owadno	6,0	1	42,0	1	42,0	—	1	3 (1)	—	5,0	1	2	38	101	55	23	12	11	p.
21. Grzybowica	Grzybowica	Janiewicze	9,0	Janiewicze	9,0	2	37,5	2	37,5	1	3	6 (1)	0,4	0,6	3	1	64	76	42	34	—	—	p. r.
22. Hajki	Werba	Włodzimierz	25,0	Turopin	12,0	1	23,6	—	—	—	—	—	—	—	1	—	34	45	13	15	12	5	p.
23. Iwanicze Nowe	Poryck	Poryck	9,0	Iwanicze	2,0	1	26,0	1	26,0	—	1	2 (1)	—	0,4	1	1	36	103	92	—	11	—	„
24. Izów	Chotiaczów	Uściług	3,0	Uściług	3,0	1	35,0	—	—	—	—	—	—	0,3	1	—	30	38	38	—	—	—	„
25. Jakowicze	Mikulicze	Włodzimierz	21,0	Chorostów	4,0	1	60,2	1	60,2	—	1	4 (1)	—	0,2	1	1	38	43	15	1	27	—	p. r.
26. Janówka	Olesk	Maciejów	7,0	Maciejów	9,0	1	24,0	1	24,0	—	1	1 (-)	—	—	1	—	34	19	18	1	—	—	p.
27. Kałusów	Grzybowica	Janiewicze	13,0	Bubnów	10,0	1	20,0	—	—	—	—	—	—	—	1	—	34	66	45	8	7	6	„
28. Kołonna	Poryck	Poryck	8,0	Iwanicze	16,0	2	47,4	1	29,4	—	1	2 (1)	0,4	1,1	2	1	66	126	48	32	40	6	„
29. Korytnica	Korytnica	Korytnica	0,5	Uściług	15,0	3	62,5	2	45,0	—	1	2 (1)	—	1,1	3	5	112	129	107	13	—	9	„
30. Krać	Olesk	Luboml	30,0	Turopin	14,0	1	25,0	—	—	—	—	—	—	1,4	1	—	34	36	25	11	—	—	„
31. [Lisznia Nowa]	[Grzybowica]	[Janiewicze]	[14,0]	[Iwanicze]	[14,0]	[1]	[42,0]	[1]	[42,0]	—	[1]	[2 (1)]	[0,2]	—	—	—	—	—	—	—	—	—	[p.r.]
32. [Lisznia Stara]	[„]	[„]	[14,0]	[Janiewicze]	[14,0]	[1]	[57,5]	[1]	[57,5]	—	[1]	[4 (1)]	[0,1]	[0,4]	[1]	—	—	[52]	[52]	—	—	—	[p.r.]
33. Litowiż	Grzybowica	Janiewicze	17,0	Iwanicze	14,0	2	83,0	2	83,0	1	1	3 (1)	0,1	0,9	2	1	64	94	39	27	24	4	p.
34. Ludmiłpol	Werba	Włodzimierz	9,0	Owadno	7,0	1	40,0	1	40,0	—	1	2 (1)	—	—	1	—	34	53	45	8	—	—	n.
35. Łudzin	Chotiaczów	Uściług	10,0	Uściług	10,0	1	30,0	—	—	—	—	—	—	—	1	1	38	90	67	15	7	1	p.
36. Marcelówka	Werba	Werba	4,0	Owadno	3,0	1	25,0	—	—	—	—	—	—	—	1	—	34	50	37	13	—	—	„
37. Michale	Chotiaczów	Uściług	16,0	Uściług	16,0	1	43,6	1	43,6	—	1	3 (1)	—	—	1	1	34	46	16	19	11	—	p. r.
38. Mikulicze	„	„	5,0	„	5,0	1	42,0	1	42,0	—	1	3 (1)	—	—	1	1	38	33	21	3	9	—	„ „
39. [Mikulicze]	[Mikulicze]	[Włodzimierz]	[18,0]	[Chorostów]	[3,0]	[1]	[63,0]	[1]	[63,0]	[3]	[1]	[3 (1)]	—	[1,0]	—	—	—	—	—	—	—	—	[p.r.]
40. Milatyn	Poryck	Poryck	10,0	Iwanicze	17,0	1	18,0	—	—	—	—	—	0,3	—	2	1	40	55	43	7	5	—	p. r.
41. Mohilno	Werba	Włodzimierz	9,0	Owadno	3,0	1	27,1	—	—	—	—	—	—	—	1	—	34	47	38	9	—	—	p.
42. Mokrzec	„	„	20,0	Turopin	3,0	1	42,0	1	42,0	—	1	2 (1)	0,1	0,2	1	1	34	51	46	5	—	—	p. r.
43. Morozowicze	Grzybowica	Krylów	5,0	Uściług	18,0	1	26,0	1	26,0	—	1	2 (1)	—	1,0	1	—	30	31	31	—	—	—	„ „
44. Myszów	„	Janiewicze	1,5	Janiewicze	2,0	1	35,8	1	35,8	—	1	3 (1)	—	1,0	1	1	34	55	15	20	20	—	„ „
45. Nowiny	„	„	5,0	Iwanicze	5,0	1	17,6	—	—	—	—	—	—	—	1	1	34	32	30	—	2	—	p.
46. Nowosiółki	Chotiaczów	Uściług	5,0	Włodzimierz	5,0	1	28,6	1	28,6	—	1	3 (1)	—	0,1	1	1	36	36	36	—	—	—	„
47. Nowosiółki	Olesk	Maciejów	5,0	Maciejów	7,0	1	35,0	1	35,0	—	1	1 (-)	—	—	1	1	34	59	59	—	—	—	p. r.
48. Oktawin	Mikulicze	Włodzimierz	12,0	Bubnów	5,0	1	24,0	1	24,0	1	—	—	—	—	1	—	34	61	16	37	—	8	p.
49. Olesk	Olesk	Luboml	18,0	Luboml	18,0	1	70,4	1	70,4	1	1	3 (1)	—	0,5	1	1	38	123	67	16	40	—	p. r.
50. Orzeszyn	Poryck	Poryck	8,0	Iwanicze	14,0	1	67,5	1	67,5	—	2	2 (2)	0,2	1,8	1	—	34	53	49	4	—	—	p.
51. Owadno	Werba	Włodzimierz	10,0	Owadno	0,0	1	25,0	—	—	—	—	—	—	2,0	1	—	34	47	39	—	8	—	p. r.
52. [Owłoczyn]	[Olesk]	[Luboml]	[23,0]	[Turopin]	[16,0]	[1]	[36,9]	[1]	[36,9]	—	[1]	[2 (1)]	—	—	—	—	—	—	—	—	—	—	[p.r.]
53. Poromów	Chotiaczów	Uściług	12,0	Uściług	12,0	2	55,8	1	33,0	—	—	—	—	0,3	2	1	68	94	41	53	—	—	p.
54. Poryck	Poryck	Poryck	1,0	Iwanicze	7,0	4	110,1	4	110,1	1	4	6 (3)	0,5	1,7	13	1	278	375	—	175	98	102	„
55. Przewały	Olesk	Maciejów	10,0	Maciejów	12,0	1	80,8	1	80,8	1	1	4 (1)	0,5	18,0	1	1	34	51	43	—	8	—	„
56. Radowicze	Poryck	Poryck	4,0	Iwanicze	8,0	1	36,0	1	36,0	—	1	3 (1)	0,2	—	1	1	38	66	40	—	9	17	„
57. Rusnów	Mikulicze	Włodzimierz	12,0	Bubnów	2,0	2	92,5	1	76,8	—	1	4 (1)	—	1,6	2	2	68	94	78	—	16	—	„
58. Sielec	„	„	10,0	„	5,0	1	29,3	—	—	—	—	—	—	—	1	2	34	56	24	3	7	22	„
59. Sołtysy	Korytnica	Korytnica	9,0	Uściług	25,0	1	63,0	1	63,0	—	1	2 (1)	—	0,7	1	—	30	59	51	8	—	—	„
60. Stanisławów	Olesk	Luboml	28,0	Włodzimierz	20,0	1	28,8	—	—	—	—	—	—	—	1	—	34	27	17	4	2	4	„
61. [Stawki]	[„]	[„]	[23,0]	[Turopin]	[17,0]	[1]	[56,0]	[1]	[56,0]	—	[1]	[3 (1)]	[0,1]	—	—	—	—	—	—	—	—	—	[p.]
62. Stężarycze	Korytnica	Uściług	8,0	Uściług	8,0	1	27,0	—	—	—	—	—	—	—	1	2	41	130	117	13	—	—	p.
63. [Suchodoły]	[Chotiaczów]	[„]	[11,0]	[Włodzimierz]	[9,0]	[1]	[35,0]	[1]	[35,0]	—	[1]	[2 (1)]	—	—	—	—	—	—	—	—	—	—	[p.r.]

SZKOŁA SIEDZIBA, WZGL. NAZWA	GMINA W MIASTACH ULICA i Nr. DOMU	URZĄD POCZTOWY Nazwa	 Odległość w km.	STACJA KOLEJOWA Nazwa	 Odległość w km.	IZBY LEKCYJNE Ogółem liczba	 pow. w m²	W budynkach własnych liczba	 pow. w m²	INNE IZBY SZKOLNE	MIESZKANIA NAUCZYCIELI W BUDYNKACH WŁASNYCH Mieszkań	 Izb (w tem kuchen)	GRUNTY SZKOLNE W HEKT. W użyciu szkoły	 nauczycieli	NAUCZYCIELE W charakterze etatowych	 nieetatowych	GODZIN LEKCYJ TYGODNIOWO	DZIECI ZAPISANE DO SZKOŁY Ogółem	Uczęszczające z odległości —1 km.	 1—2 km.	 2—3 km.	 ponad 3 km.	JĘZYK NAUCZANIA
64. Suchodoły	Chotiaczów	Uściług	11,0	Włodzimierz	9,0	1	25,0	—	—	—	—	—	—	—	1	—	34	33	33	—	—	—	p.
65. Swojczów	Werba	Włodzimierz	17,0	Chorostów	8,0	3	146,5	3	146,5	1	2	4 (1)	0,1	0,2	3	2	96	180	61	68	51	—	„
66. [Swojczówka]	[„ „]	[„ „]	[190]	[„ „]	[6,0]	[1]	[56,0]	[1]	[56,0]	—	[1]	[3 (1)]	—	—	—	—	—	—	—	—	—	—	•
67. Trościanka	Korytnica	Uściług	3,0	Uściług	3,0	1	22,5	—	—	—	—	—	—	—	1	2	34	56	37	1	18	—	p.
68. Turja	Werba	Włodzimierz	12,0	Owadno	7,0	1	24,0	—	—	—	—	—	—	—	1	—	34	37	33	4	—	—	„
69. Turopin	„	„	22,0	Turopin	1,5	2	36,9	1	20,0	—	1	2 (1)	0.1	0,4	2	—	68	91	45	18	28	—	„
70. Turyczany	Olesk	Uściług	18,0	„	12,0	1	27,7	1	27,7	—	1	1 (-)	—	—	1	—	34	73	33	15	5	20	„
71. [Wandowola]	[Werba]	[Włodzimierz]	[17,0]	[Chorostów]	[10,0]	[1]	[43,2]	[1]	[43,2]	—	[1]	[3 (1)]	[0,1]	[0,9]	—	—	—	—	—	—	—	—	•
72. Werba	„	„	10,0	Owadno	3,0	2	96,0	2	96,0	—	2	3 (1)	—	1,0	3	1	66	108	30	50	28	—	p. r.
73. Wierów	Korytnica	Uściług	7,0	Uściług	7,0	2	48,7	—	—	—	—	—	—	1,5	2	1	64	87	55	15	17	—	p.
74. Wierzchniów	Chotiaczów	„	10,0	„	10,0	1	56,6	1	56,6	1	—	—	—	—	1	1	34	40	40	—	—	—	„
75. Władynopol	Olesk	Luboml	18,0	Luboml	18,0	1	18,8	—	—	—	—	—	—	—	1	—	34	41	26	13	—	2	„
76. Władysławówka	Mikulicze	Włodzimierz	18,0	Chorostów	3,0	1	31,8	—	—	—	—	—	—	—	1	—	34	21	16	5	—	—	„
77. Wodzinów	Werba	„	7,0	Włodzimierz	7,0	2	52,5	1	35,0	—	1	2 (1)	—	1,5	2	—	68	111	101	10	—	—	„
78. Worczyn	Korytnica	Uściług	7,0	Uściług	7,0	1	42,3	1	42,3	—	2	3 (1)	0,2	0,3	1	1	36	65	35	14	16	—	„
79. Woszczatyn	Chotiaczów	„	8,0	„	7,0	1	25,0	1	25,0	—	1	2 (1)	—	—	1	1	38	39	39	—	—	—	„
80. Zabołotce	Grzybowica	Janiewicze	9,0	Iwanicze	7,0	2	111,7	2	111,7	—	1	3 (1)	—	0,5	2	2	68	65	45	20	—	—	„
81. [Zabrody]	[Korytnica]	[Korytnica]	[4,0]	[Uściług]	[11,0]	[1]	[22,0]	—	—	—	—	—	—	—	—	—	—	[26]	[11]	—	[15]	—	[p.]
82. Ziemlica	„	Dubienka	12,0	Luboml	24,0	1	17,5	—	—	—	—	—	—	0,6	1	—	34	46	46	—	—	—	p.
83. Zimno	Mikulicze	Włodzimierz	5,0	Włodzimierz	5,0	1	55,7	1	55,7	—	1	3 (1)	—	—	1	1	34	25	23	—	2	—	„
84. Zygmuntówka	Poryck	Janiewicze	8,0	Iwanicze	3,0	4	84,8	—	—	—	—	—	0,5	2,2	4	1	136	163	90	37	36	—	„
85. Żdżary Wielkie	Grzybowica	Włodzimierz	45,0	Romosz	3,0	1	64,0	1	64,0	—	—	3 (1)	—	—	2	1	61	77	45	21	11	—	„

10. Powiat Zdołbunów

MIASTO:

Zdołbunów:

1. powsz. im. T. Kościuszki	ul. Szkolna 1	Zdołbunów	2,0	Zdołbunów	2,0	5	214,3	5	214,3	1	1	3 (1)	0,1	0,1	13	3	327	376	214	129	22	11	p.
2. „ „ Kr. Jadwigi	„ Gimnazjalna 31	„	0,4	„	0,4	6	289,1	2	83,3	3	1	4 (1)	—	—	9	3	291	371	297	65	8	1	„
3. „	„ Bogdaszewska	„	0,5	„	0,5	(3)	(135,3)	(3)	(153,3)	1	—	—	1,0	—	4	1	130	195	123	38	28	6	p. r.

Ostróg:

4. powsz. im. S. Staszica	„ Dubieńska 28	Ostróg n. Horyniem	0,5	Ożenin	14,0	12	487,7	12	487,7	2	—	—	—	—	16	3	405	504	368	88	32	16	p.
5. „ „ E. Orzeszkowej	„ Halszki 50	„ „ „	0,5	„	14,0	10	303,9	—	—	2	—	—	—	—	15	1	333	377	309	63	5	—	„
6. „ „ Kazimierza W.	„ Tatarska 70	„ „ „	0,3	„	13,0	5	187,9	—	—	2	—	—	—	—	9	—	168	243	224	19	—	—	„
7. „ „ H. Kołłątaja	„ Cerkiewna 4	„ „ „	1,0	„	15,0	10	364,4	2	95,1	1	1	3 (1)	0,1	—	10	—	286	420	286	134	—	—	„

WIEŚ:

1. Białaszów	Chorów	„ „ „	7,0	„	18,0	3	129,2	3	129,2	2	1	4 (1)	0,2	0,8	4	1	98	147	111	34	2	—	p.
2. Białaszów	Mizocz	Mizocz	3,0	Mizocz	3,0	2	69,2	2	69,2	—	1	3 (1)	—	—	2	1	64	112	80	20	12	—	p. r.
3. Boczanica	Sijańce	Hoszcza	7,0	Mohylany	14,0	3	101,0	3	101,0	1	1	2 (1)	—	—	4	1	126	194	194	—	—	—	„ „
4. Bołotkowce	Nowomalin	Ostróg n. Horyniem	16,0	Ożenin	29,0	2	83,8	2	83,8	1	1	2 (1)	0,1	0,7	2	1	64	82	71	11	—	—	„ „
5. Borszczówka	Buderaż	Mizocz	7,0	Mizocz	7,0	1	40,0	1	40,0	1	1	2 (1)	0,1	—	1	—	36	20	20	—	—	—	p.
6. Bór	Nowomalin	Ostróg n. Horyniem	8,0	Ożenin	21,0	2	47,6	—	—	—	—	—	—	—	2	—	68	42	39	3	—	—	„
7. Brodów	Chorów	Ożenin	3,0	„	3,0	1	33,0	—	—	—	—	—	—	—	1	1	35	53	53	—	—	—	„
8. Brodów	„	„	4,0	„	4,0	2	44,8	—	—	1	—	—	—	—	2	1	66	84	25	25	13	21	„
9. Buderaż	Buderaż	Mizocz	9,0	Mizocz	9,0	2	96,6	2	96,6	1	1	1 (1)	0,1	1,0	3	1	91	146	57	74	15	—	p. r.
10. Budki	„	„	12,0	„	12,0	2	26,8	—	—	—	—	—	—	—	2	—	68	64	64	—	—	—	p.
11. Buszcza	„	„	12,0	„	12,0	2	67,0	1	36,0	—	1	2 (1)	0,1	0,3	2	1	64	190	190	—	—	—	p. r.
12. Chiniówka	Nowomalin	„	15,0	„	15,0	1	22,2	—	—	—	—	—	—	—	1	—	34	44	25	10	2	7	p
13. Chorów	Chorów	Ostróg n. Horyniem	8,0	Ożenin	6,0	4	89,9	—	—	3	—	—	—	—	5	1	159	183	125	42	16	—	„
14. Curków	Mizocz	Mizocz	8,0	Jeziorany	5,0	1	33,2	1	33,2	1	1	2 (1)	—	—	1	1	34	70	62	8	—	—	p. r.

SZKOŁA SIEDZIBA, WZGL. NAZWA	GMINA W MIASTACH ULICA i Nr. DOMU	URZĄD POCZTOWY Nazwa	URZĄD POCZTOWY Odległość w km.	STACJA KOLEJOWA Nazwa	STACJA KOLEJOWA Odległość w km.	IZBY LEKCYJNE Ogółem liczba	IZBY LEKCYJNE Ogółem pow. w m.²	IZBY LEKCYJNE W budynkach własnych liczba	IZBY LEKCYJNE W budynkach własnych pow. w m.²	INNE IZBY SZKOLNE	MIESZKANIA NAUCZYCIELI W BUDYNKACH WŁASNYCH Mieszkań	MIESZKANIA NAUCZYCIELI W BUDYNKACH WŁASNYCH Izb (w tem kuchen)	GRUNTY SZKOLNE W HEKT. W użyciu szkoły	GRUNTY SZKOLNE W HEKT. W użyciu nauczycieli	NAUCZYCIELE W charakterze etatowych	NAUCZYCIELE W charakterze nieetatowych	GODZIN LEKCYJ TYGODNIOWO	DZIECI ZAPISANE DO SZKOŁY Ogółem	DZIECI ZAPISANE DO SZKOŁY Uczęszczające z odległości —1 km.	1—2 km.	2—3 km.	ponad 3 km.	JĘZYK NAUCZANIA
15. Czerniachów	Sijańce	Hoszcza	18,0	Mohylany	1,0	2	47,5	2	47,5	—	—	—	—	—	2	1	64	103	103	—	—	—	p. r.
16. Daniłówka	Nowomalin	Ostróg n. Horyniem	20,0	Mizocz	25,0	1	19,1	—	—	—	—	—	—	—	1	—	34	26	24	2	—	—	p.
17. Dermań	Mizocz	Mizocz	6,0	„	7,0	7	217,7	5	189,1	—	3	4 (2)	—	—	7	1	219	386	223	107	56	—	p. r.
18. Eljaszówka	Nowomalin	Ostróg n. Horyniem	20,0	„	25,0	2	63,4	—	—	—	—	—	—	—	2	—	68	91	65	26	—	—	p.
19. Góra Kamienna	Buderaż	Mizocz	25,0	„	25,0	1	18,0	—	—	1	—	—	5,0	—	1	—	36	24	21	3	—	—	„
20. Hłupanin	Zdołbica	Zdołbunów	12,0	Zdołbunów	12,0	2	50,4	1	31,2	—	1	3 (1)	—	0,2	2	1	65	110	68	10	18	14	p. r.
21. Hrozów	Chorów	Ostróg n. Horyniem	7,0	Ożenin	14,0	2	51,6	—	—	1	—	—	—	0,5	2	1	66	104	61	37	3	3	„ „
22. Hucisko	Nowomalin	„	12,0	„	24,0	1	41,0	—	—	—	—	—	—	—	1	—	34	39	35	—	4	—	p.
23. Hulcza Czeska	Zdołbica	Zdołbunów	9,0	Zdołbunów	9,0	2	69,7	2	69,7	—	1	4 (2)	0,1	0,2	2	1	64	79	30	24	24	1	„
24. Hulcza Włościańska	„	„	12,0	„	12,0	2	91,0	1	49,0	—	1	3 (1)	—	0,6	2	—	62	120	93	—	—	27	p. r.
25. Hurby	Buderaż	Mizocz	16,0	Mizocz	16,0	2	32,0	—	—	—	—	—	—	—	1	—	35	44	25	19	—	—	p.
26. Iwaczków	Zdołbica	Zdołbunów	10,0	Iwaczków	3,0	1	49,0	1	49,0	—	1	3 (1)	—	0,1	1	1	34	52	43	—	9	—	p. r.
27. Kamyki	Buderaż	Mizocz	18,0	Mizocz	18,0	1	18,7	—	—	—	—	—	—	—	1	—	36	22	20	2	—	—	p.
28. Kopytków	Zdołbica	Zdołbunów	8,0	Iwaczków	4,5	1	49,9	1	49,9	3	1	3 (1)	0,3	0,7	1	1	34	96	83	13	—	—	p. r.
29. Korostowa	Chorów	Ożenin	7,0	„	2,5	3	110,9	3	110,9	—	1	3 (1)	0,1	0,4	4	1	94	157	120	20	17	—	p.
30. Korszów	Mizocz	Mizocz	7,0	Zdołbunów	8,0	1	35,8	1	35,8	—	1	1 (-)	—	0,1	1	1	34	79	79	—	—	—	p. r.
31. Kunin	„	„	7,0	Mizocz	7,0	2	59,4	2	59,4	1	—	—	0,2	—	2	1	64	140	100	40	—	—	„ „
32. Kurhany	Sijańce	Ostróg n. Horyniem	9,0	Mohylany	2,0	1	44,8	1	44,8	1	1	2 (1)	—	0,1	1	1	36	79	77	1	1	—	p.
33. Lachów	Nowomalin	„	18,0	Ożenin	32,0	2	81,3	2	81,3	1	1	2 (1)	0,1	—	2	1	63	98	98	—	—	—	„
34. Lebiedzie	Chorów	„	18,0	Mizocz	8,0	1	24,2	1	24,2	1	1	2 (1)	0,1	0,1	1	—	34	55	55	—	—	—	p. r.
35. Luczyn	Nowomalin	„	5,0	Ożenin	17,0	2	54,9	2	54,9	1	1	2 (1)	0,1	—	2	—	64	93	22	28	23	20	p.
36. Majdan	Buderaż	Mizocz	21,0	Mizocz	21,0	1	27,5	1	27,5	—	1	2 (1)	5,4	—	1	—	30	60	48	10	2	—	„
37. Majówka	Chorów	Ożenin	2,3	Ożenin	2,0	1	32,4	—	—	—	—	—	—	—	1	—	36	32	12	20	—	—	„
38. Marjanówka	Sijańce	Hoszcza	17,0	Mohylany	12,0	1	16,2	—	—	—	—	—	—	—	1	—	32	23	11	4	8	—	„
39. Marjanówka	Zdołbica	Zdołbunów	10,0	Iwaczków	5,0	1	24,0	—	—	1	—	—	0,5	2,5	1	—	34	58	50	8	—	—	„
40. Michałkowce	Sijańce	Hoszcza	14,0	Mohylany	4,0	2	98,1	1	45,6	1	1	2 (1)	—	—	2	1	64	99	95	4	—	—	p. r.
41. Międzyrzecz	Nowomalin	Ostróg n. Horyniem	4,0	Ożenin	16,0	4	121,3	2	78,1	1	1	2 (1)	0,1	—	5	—	146	227	222	—	5	—	p.
42. Milatyn	Sijańce	Hoszcza	18,0	Mohylany	5,0	4	118,8	1	30,3	—	1	2 (1)	—	0,1	4	1	126	209	184	13	7	5	„
43. Mirotyn	Zdołbica	Zdołbunów	12,0	Iwaczków	4,0	1	61,8	1	61,8	—	1	3 (1)	—	—	1	—	34	48	32	16	—	—	p. cz.
44. Mizocz	Mizocz	Mizocz	0,5	Mizocz	1,5	5	152,4	5	152,4	2	—	—	0,2	0,6	6	3	189	345	345	—	—	—	p.
45. Mizocz	„	„	0,5	„	1,5	(1)	(55,9)	(1)	(55,9)	—	—	—	—	—	1	1	23	35	35	—	—	—	p. r.
46. Mogilany	Sijańce	Ożenin	5,0	Mohylany	0,5	2	67,4	1	49,8	—	1	3 (1)	—	0,1	2	1	61	112	112	—	—	—	„ „
47. Moszczanica Czeska	„	Hoszcza	18,0	„	6,0	2	46,6	1	29,8	—	1	2 (1)	0,2	—	2	1	65	95	79	14	2	—	„ „
48. Moszczanica Mała	Buderaż	Mizocz	12,0	Jeziorany	10,0	1	57,9	1	57,9	—	1	3 (1)	—	0,5	1	1	40	86	67	19	—	—	„ „
49. Moszczanica Nowa	„	„	10,0	Mizocz	10,0	1	42,0	1	42,0	1	1	2 (1)	0,1	0,2	1	1	34	95	41	26	22	6	„ „
50. Moszczanica Stara	„	„	7,0	„	7,0	1	41,8	1	41,8	—	1	3 (1)	—	0,1	1	1	34	98	98	—	—	—	„ „
51. Mylsk Nowy	Zdołbica	Zdołbunów	4,0	Zdołbunów	4,0	2	47,5	2	47,5	—	—	—	—	—	2	1	64	106	67	39	—	—	p.
52. Nowomalin	Nowomalin	Ostróg n. Horyniem	12,0	Ożenin	25,0	2	90,0	2	90,0	1	1	4 (1)	—	—	3	1	91	132	40	79	11	2	„
53. Noworodczyce	„	„	21,0	„	32,0	2	64,0	2	64,0	1	—	—	—	—	2	2	68	87	68	19	—	—	„
54. Nowosiółki	Zdołbica	Zdołbunów	15,0	„	8,0	2	52,0	1	27,0	—	1	2 (1)	0,1	0,6	1	1	34	92	88	3	—	1	„
55. Ożenin	Chorów	Ożenin	0,3	„	1,0	2	63,2	2	63,2	—	1	1 (-)	—	—	2	1	66	111	105	6	—	—	„
56. Piatyhory	Zdołbica	Zdołbunów	6,0	Zdołbunów	6,0	2	60,0	2	60,0	—	1	3 (1)	—	—	2	1	64	106	106	—	—	—	p. r.
57. Płoska	Chorów	Ożenin	7,0	Iwaczków	5,0	3	130,7	3	130,7	—	1	2 (1)	—	0,1	3	1	98	183	169	7	7	—	p.
58. Possywa	Nowomalin	Ostróg n. Horyniem	20,0	Mizocz	18,0	1	26,4	—	—	—	—	—	—	—	1	1	36	30	30	—	—	—	„
59. Rozważ	Chorów	„	4,0	Ożenin	9,0	2	64,0	—	—	—	—	—	—	—	2	1	64	103	92	11	—	—	p. r.
60. Sadki	Sijańce	Hoszcza	14,0	Mohylany	12,0	2	40,0	1	24,0	—	1	2 (1)	—	0,6	2	1	66	99	93	6	—	—	p.
61. Sijańce	„	„	10,0	„	12,0	2	74,8	1	25,9	—	1	3 (1)	—	—	2	1	62	91	91	—	—	—	„
62. Spasów	Mizocz	Mizocz	6,0	Jeziorany	4,0	2	48,0	1	34,2	—	1	2 (1)	—	—	2	1	66	102	81	20	1	—	p. r.
63. Stubło	„	„	3,0	Mizocz	3,0	1	32,0	—	—	—	—	—	—	—	1	—	32	90	48	42	—	—	p.
64. Stupno	Buderaż	„	14,0	„	14,0	1	58,1	1	58,1	—	1	3 (1)	0,1	0,3	1	1	34	118	38	41	29	10	p. r.
65. Tajkury	Zdołbica	Zdołbunów	9,0	Zdołbunów	9,0	2	82,5	1	42,0	—	1	2 (1)	—	—	3	2	90	159	141	10	8	—	p.
66. Teremne	Nowomalin	Ostróg n. Horyniem	23,0	Mizocz	23,0	1	30,0	1	30,0	—	1	3 (1)	—	0,3	1	1	34	79	77	2	—	—	„
67. Tesów	Sijańce	Hoszcza	9,0	Mohylany	11,0	2	59,8	1	42,8	—	1	2 (1)	—	—	2	—	60	105	40	33	32	—	„
68. Toczewiki	Chorów	Ostróg n. Horyniem	10,0	Iwaczków	12,0	1	34,1	—	—	—	—	—	—	—	1	1	34	60	60	—	—	—	„
69. Ujeźdźce	Mizocz	Mizocz	9,0	Zdołbunów	7,0	1	42,3	1	42,3	—	1	3 (1)	0,2	0,8	1	1	36	83	83	—	—	—	p. cz.
70. Wielbowno	Chorów	Ostróg n. Horyniem	3,0	Mohylany	6,0	3	73 5	2	52,5	—	1	3 (1)	0,1	—	3	1	96	140	80	55	5	—	p.
71. Wierzchów	„	„	14,0	Iwaczków	7,0	5	203,8	5	203,8	3	3	6 (2)	0,1	1,8	6	1	193	281	120	88	21	52	„

SZKOŁA SIEDZIBA, WZGL. NAZWA	GMINA W MIASTACH ULICA i Nr. DOMU	URZĄD POCZTOWY Nazwa	URZĄD POCZTOWY Odległość w km.	STACJA KOLEJOWA Nazwa	STACJA KOLEJOWA Odległość w km.	IZBY LEKCYJNE Ogółem liczba	IZBY LEKCYJNE Ogółem pow. w m.²	IZBY LEKCYJNE W budynkach własnych liczba	IZBY LEKCYJNE W budynkach własnych pow. w m.²	INNE IZBY SZKOLNE	MIESZKANIA NAUCZYCIELI W BUDYNKACH WŁASNYCH Mieszkań	MIESZKANIA NAUCZYCIELI W BUDYNKACH WŁASNYCH Izb (w tem kuchen)	GRUNTY SZKOLNE W HEKT. W użyciu szkoły	GRUNTY SZKOLNE W HEKT. W użyciu nauczycieli	NAUCZYCIELE W charakterze etatowych	NAUCZYCIELE W charakterze nieetatowych	GODZIN LEKCYJ TYGODNIOWO	DZIECI ZAPISANE DO SZKOŁY Ogółem	DZIECI ZAPISANE DO SZKOŁY Uczęszczające z odległości —1 km.	1—2 km.	2—3 km.	ponad 3 km.	JĘZYK NAUCZANIA
72. Wilja	Nowomalin . . .	Ostróg n. Horyniem .	30,0	Mizocz	28,0	3	138,2	3	138,2	1	2	3 (1)	—	—	4	1	93	143	79	57	7	—	p.
73. Wołoskowce	Sijańce	Hoszcza	23,0	Mohylany	2,0	1	44,0	1	44,0	1	1	2 (1)	0,1	—	2	1	64	109	84	25	—	—	p. r.
74. Zakoty	Nowomalin . . .	Ostróg n. Horyniem .	32,0	Ożenin	43,0	1	19,3	—	—	—	—	—	—	—	1	—	32	33	33	—	—	—	p.
75. Zalesie	Zdołbica	Zdołbunów	14,0	Mizocz	4,0	1	56,0	1	56,0	—	1	4 (1)	0,1	0,9	1	1	34	39	32	7	—	—	p. cz.
76. Zawidowszczyzna	Chorów	Ostróg n. Horyniem .	3,0	Ożenin	12,0	1	21,8	—	—	1	—	—	—	—	1	—	34	42	16	10	16	—	p. r.
77. Zawirów	Sijańce	Hoszcza	12,0	Mohylany	5,0	1	27,0	1	27,0	2	—	—	0,1	—	1	1	34	60	60	—	—	—	p.
78. Zdołbica	Zdołbica	Zdołbunów	3,0	Zdołbunów	3,0	5	170,7	5	170,7	5	1	3 (1)	0,2	0,7	7	1	179	325	109	112	78	26	p. r.

XI. WOJ. POZNAŃSKIE — PUBLICZNE SZKOŁY POWSZECHNE — 1. POW. BYDGOSZCZ MIASTO, 2. POW. BYDGOSZCZ

SZKOŁA (siedziba, wzgl. nazwa)	GMINA w miastach, ulica i Nr. domu	URZĄD POCZTOWY: Nazwa	URZĄD POCZTOWY: Odległość w km.	STACJA KOLEJOWA: Nazwa	STACJA KOLEJOWA: Odległość w km.	IZBY LEKCYJNE: Ogółem: liczba	IZBY LEKCYJNE: Ogółem: pow. w m²	IZBY LEKCYJNE: W budynkach własnych: liczba	IZBY LEKCYJNE: W budynkach własnych: pow. w m²	INNE IZBY SZKOLNE	MIESZKANIA NAUCZYCIELI W BUDYNKACH WŁASNYCH: Mieszkań	MIESZKANIA NAUCZYCIELI W BUDYNKACH WŁASNYCH: Izb (w tem kuchen)	GRUNTY SZKOLNE W HEKT.: W użyciu: szkoły	GRUNTY SZKOLNE W HEKT.: W użyciu: nauczycieli	NAUCZYCIELE: W charakterze: etatowych	NAUCZYCIELE: W charakterze: nieetatowych	GODZIN LEKCYJ TYGODNIOWO	DZIECI ZAPISANE DO SZKOŁY: Ogółem	DZIECI ZAPISANE DO SZKOŁY: Uczęszczające z odległości: —1 km.	1—2 km.	2—3 km.	ponad 3 km.	JĘZYK NAUCZANIA
1. POWIAT BYDGOSZCZ MIASTO																								
MIASTO: ***Bydgoszcz:***																								
1. pow. im. H. Dąbrowskiego	ul. Dąbrowskiego 6	Bydgoszcz	0,0	Bydgoszcz	0,0	16	864,0	16	864,0	6	1	2 (1)	—	—	15	—	427	661	596	63	2	—	p.
2. „	„ Dworcowa 58	„	0,1	„	0,2	12	600,6	12	600,6	—	—	—	—	—	12	—	334	641	632	—	—	9	„
3. „ im. Św. Jana	„ Świętojańska 2	„	0,4	„	0,8	16	898,7	16	898,7	5	—	—	—	—	15	1	438	721	721	—	—	—	„
4. „ im. Leszczyńskiego	„ Leszczyń. 20/21	„	1,0	„	1,0	8	418,5	8	418,5	6	—	—	0,3	—	8	—	222	349	349	—	—	—	„
5. „ im. K. Marcinkowskiego	Wilczak	„	0,5	„	1,0	18	1230,0	18	1230,0	4	1	5 (1)	—	—	17	—	482	780	545	224	11	—	„
6. „	ul. Nowodwors. 48	„	0,5	„	1,0	12	648,0	12	648,0	14	—	—	—	—	13	—	363	595	595	—	—	—	„
7. „ im. ks. Piramowicza	„ Bernardyńsk. 12	„	0,5	„	1,5	11	803,5	11	803,5	2	—	—	0,2	—	11	—	279	520	407	110	—	3	„
8. „ im. ks. Piramowicza	„ „ „ 12	„	0,5	„	1,5	8	417,3	8	417,3	3	—	—	—	—	9	—	246	440	385	42	—	13	n.
9. „ im. H. Sienkiewicza	„ Sowińskiego 4/5	„	0,5	„	0,8	14	737,1	14	737,1	12	—	—	—	—	16	—	392	699	699	—	—	—	p.
10. „ im. H. Sienkiewicza	„ „ „ 4/5	„	0,5	„	0,8	1	51,0	1	51,0	—	—	—	—	—	1	—	30	45	15	23	7	—	n.
11. „ im. Św. Trójcy	„ Kordeckiego 34	„	1,0	„	2,0	9	486,0	9	486,0	4	—	—	—	—	9	—	246	354	354	—	—	—	p.
12. „ im. Św. Trójcy	„ „ „ 34	„	1,0	„	2,0	9	486,0	9	486,0	2	—	—	—	—	9	—	248	411	411	—	—	—	„
13. powszechna	„ Senatorska 79	„	1,0	„	3,0	4	208,8	4	208,8	—	2	8 (2)	—	0,2	5	—	134	211	211	—	—	—	„
14. „	„ Bielice 34	„	2,0	„	4,0	2	102,0	2	102,0	—	1	4 (1)	0,2	0,3	1	—	30	72	63	—	—	9	„
15. „	„ Witebska 17	Sierniczek	2,5	Kapuścisko Małe	2,5	1	51,1	1	51,1	—	1	1 (-)	—	0,1	1	—	30	61	50	9	2	—	„
16. „	„ Grunwald. 14/5	Bydgoszcz	1,5	Bydgoszcz	2,0	5	248,0	5	248,0	1	1	4 (1)	—	0,7	5	—	138	274	258	9	7	—	„
17. „	„ Paperów 25	„	5,0	„	3,0	3	151,2	3	151,2	—	3	13 (3)	—	1,2	4	—	81	158	62	86	10	—	„
18. „	„ Fordońska 54	„	2,0	Kapuścisko Małe	2,0	1	61,9	1	61,9	1	2	10 (2)	—	—	1	—	30	71	71	—	—	—	„
19. „	„ Bełzka 1	„	3,0	Bydgoszcz	4,0	4	180,2	4	180,2	3	—	—	—	—	4	—	108	182	163	19	—	—	„
20. „	„ „ „ 1	„	3,0	„	4,0	1	57,1	1	57,1	—	—	—	—	—	1	—	30	61	24	28	6	3	n.
21. „	„ Nakielska 82	„	5,0	„	6,0	1	48,0	1	48,0	3	5	17 (4)	—	1,7	1	—	30	82	77	5	—	—	p.
22. „	„ Nowogrodz. 3/4	„	0,3	„	1,0	(3)	(149,5)	(3)	(149,5)	—	—	—	—	—	3	—	90	130	35	49	33	13	n
23. „	„ „ „ 3/4	„	0,3	„	1,0	15	821,5	15	821,5	3	—	—	—	0,1	15	—	426	693	692	—	—	1	p.
24. „	„ Glinki 54	„	2,0	„	3,0	6	316,7	6	316,7	6	5	19 (4)	0,3	0,2	6	—	168	314	222	65	27	—	„
25. „	„ Fordońska 36	„	0,0	Kapuścisko Małe	0,5	1	81,0	1	81,0	1	2	8 (2)	—	2,0	1	—	30	81	65	13	3	—	„
26. „	„ „ „ 3	„	2,6	„ „ „	2,0	3	141,0	3	141,0	—	1	4 (1)	—	0,2	2	—	57	142	96	36	10	—	„
27. „	„ Toruńska	„	5,0	Bydgoszcz	6,0	2	104,4	2	104,4	1	3	11 (3)	0,2	1,2	2	—	58	137	111	21	5	—	„
2. POWIAT BYDGOSZCZ																								
MIASTO: ***Fordon:***																								
1. powszechna	ul. Świecka 32	Fordon	0,4	Fordon	1,0	6	240,0	6	240,0	4	1	5 (1)	0,3	—	8	—	234	305	272	6	27	—	p.
2. „	„ „ „	„	0,4	„	1,0	2	99,0	2	99,0	—	—	—	—	—	1	—	30	81	33	28	11	9	n.
Koronowo:																								
3. powszechna	„ Sobieskiego 16	Koronowo	0,0	Koronowo	0,0	1	60,0	1	60,0	9	—	—	0,1	0,7	1	—	32	54	19	16	3	16	„

SZKOŁA siedziba, wzgl. nazwa	GMINA w miastach ulica i Nr. domu	URZĄD POCZTOWY Nazwa	URZĄD POCZTOWY Odległość w km.	STACJA KOLEJOWA Nazwa	STACJA KOLEJOWA Odległość w km.	IZBY LEKCYJNE Ogółem liczba	IZBY LEKCYJNE Ogółem pow. w m.²	IZBY LEKCYJNE W budynkach własnych liczba	IZBY LEKCYJNE W budynkach własnych pow. w m.²	INNE IZBY SZKOLNE	MIESZKANIA NAUCZYCIELI W BUDYNKACH WŁASNYCH Mieszkań	MIESZKANIA NAUCZYCIELI W BUDYNKACH WŁASNYCH Izb (w tem kuchen)	GRUNTY SZKOLNE W HEKT. W użyciu szkoły	GRUNTY SZKOLNE W HEKT. W użyciu nauczycieli	NAUCZYCIELE W charakterze etatowych	NAUCZYCIELE W charakterze nieetatowych	GODZIN LEKCYJ TYGODNIOWO	DZIECI ZAPISANE DO SZKOŁY Ogółem	DZIECI ZAPISANE DO SZKOŁY Uczęszczające z odległości —1 km.	1—2 km.	2—3 km.	ponad 3 km.	JĘZYK NAUCZANIA
4. powszechna	ul. Szkolna 4	Koronowo	0,0	Koronowo	0,0	14	501,1	14	501,1	4	—	—	0,4	1,1	14	2	414	614	563	—	51	—	p.
Solec Kujawski:																								
5. powszechna nr. 1.	„ Kościuszki 19	Solec Kujawski	0,5	Solec Kujawski	0,5	10	464,1	10	464,1	5	1	3 (1)	0,5	—	11	—	302	389	315	45	29	—	p.
6. „ „ nr. 2.	„ „ „	„ „ „	0,5	„ „ „	0,5	2	92,8	2	92,8	—	—	—	—	—	2	1	61	92	73	15	4	—	n.
7. „ „ nr. 3.	„ Toruń. Przed. 15	„ „ „	2,0	„ „ „	2,0	2	96,0	2	96,0	—	2	10 (2)	0,1	0,5	2	—	60	90	69	21	—	—	p.
8. „ „ nr. 4.	„ Średnia 1	„ „ „	2,0	„ „ „	2,0	1	61,3	1	61,3	—	1	4 (1)	0,1	0,6	1	—	31	44	10	9	20	5	n.
9. „ „ nr. 6.	„ Kujawska 2	„ „ „	1,0	„ „ „	1,0	1	52,4	1	52,4	—	1	5 (1)	0,1	0,6	1	1	32	66	55	8	3	—	p.
WIEŚ:																								
1. Aleksandrowo	Aleksandrowo	Trzeciewice	7,0	Kotomierz	10,0	1	49,6	1	49,6	—	1	5 (1)	0,2	1,5	1	—	30	40	6	—	34	—	p.
2. [Białebłota]	[Białebłota]	[Ciele]	[3,0]	[Jasiniec n. Wisłą]	[1,0]	[1]	[54,0]	[1]	[54,0]	—	[1]	[4 (1)]	[0,2]	[2,8]	—	—	—	—	—	—	—	—	—
3. Borówno	Borówno	Kotomierz	10,0	Kotomierz	10,0	1	53,4	1	53,4	—	1	5 (1)	0,2	1,9	1	—	30	38	13	25	—	—	p.
4. Borzenkowo	Borzenkowo	Maksymiljanowo	5,0	Maksymiljanowo	5,0	1	56,7	1	56,7	—	1	4 (1)	—	1,8	1	—	30	43	24	16	2	1	„
5. Brzoza	Brzoza	Brzoza	0,5	Brzoza	0,8	1	40,0	1	40,0	—	1	4 (1)	0,1	0,3	1	—	31	32	29	—	3	—	„
6. Buszkowo	Buszkowo	Buszkowo k. Koronowa	0,0	Buszkowo	1,0	1	52,8	1	52,8	—	1	4 (1)	0,1	1,9	1	—	33	48	48	—	—	—	„
7. Byszewo	Byszewo	Wierzchucin Królewski	4,0	Wierzchucin	4,0	1	36,4	—	—	—	—	—	—	—	1	—	30	56	32	10	14	—	„
8. Chrośna	Chrośna	Solec Kujawski	12,0	Solec Kujawski	12,0	1	55,5	1	55,5	—	1	4 (1)	0,2	1,0	1	—	30	37	17	8	12	—	n.
9. Ciele	Ciele	Ciele	0,4	Trzciniec	3,0	1	54,0	1	54,0	—	1	4 (1)	0,5	6,5	1	—	30	32	12	10	10	—	„
10. Czarnówka	Czarnówka	Fordon	4,0	Jasiniec n. Wisłą	2,9	1	48,0	1	48,0	1	2	8 (2)	0,2	2,0	1	—	30	40	—	23	17	—	p.
11. Dąbrowy Małe	Dąbrowy Małe	Dąbrowy Małe	1,5	Nowawieś Wielka	12,0	1	50,0	1	50,0	—	1	3 (1)	0,2	1,3	1	—	30	24	3	16	5	—	„
12. Dąbrowy Wielkie	Dąbrowy Wielkie	Nowawieś Wielka	7,0	„ „ „	7,0	1	52,2	1	52,2	1	2	8 (1)	2,1	4,2	1	—	30	62	21	25	16	—	n.
13. Dąbrówka Nowa	Dąbrówka Nowa	Strzelewo	5,0	Strzelewo	5,0	1	44,8	1	44,8	—	1	4 (1)	0,1	0,4	1	—	30	44	28	16	—	—	p.
14. Dobrcz	Dobrcz	Kotomierz	2,5	Kotomierz	2,5	1	49,5	1	49,5	1	2	9 (2)	0,3	2,0	1	—	30	62	39	23	—	—	„
15. Dobromierz	Dobromierz	Nowawieś Wielka	2,5	Nowawieś Wielka	2,5	1	37,7	1	37,7	—	1	4 (1)	0,2	1,5	1	—	30	41	39	2	—	—	„
16. Dziedno	Dziedno	Mąkowarsko	5,0	Obodowo	2,0	1	57,0	1	57,0	—	1	4 (1)	0,1	1,5	1	—	30	46	27	7	12	—	„
17. Dziedzinek	Dziedzinek	„ „ „	4,7	Mąkowarsko	4,7	1	39,7	1	39,7	—	1	3 (1)	—	3,5	1	—	30	38	38	—	—	—	„
18. Glinki	Glinki	Koronowo	11,0	Bruchniewo	7,0	1	52,2	1	52,2	—	1	5 (1)	0,2	1,7	1	—	32	67	37	21	—	9	„
19. [Gogolin]	[Gogolin]	[Gogolinek]	[4,0]	[Wierzchucin]	[5,0]	[1]	[64,1]	[1]	[64,1]	—	[1]	[5 (1)]	[0,2]	[2,5]	—	—	—	—	—	—	—	—	„
20. Gorzeń	Gorzeń	Nakło	10,0	Ślezin	4,5	1	53,0	1	53,0	1	2	8 (2)	0,9	4,6	1	—	30	76	28	11	37	—	p.
21. Gościeradz	Gościeradz	Wtelno	3,5	Gościeradz	0,0	1	44,4	1	44,4	1	2	8 (2)	0,2	1,8	1	—	30	61	45	—	16	—	„
22. Gumnowice	Gumnowice ob. dw.	Ślesin k. Nakła	4,0	Ślezin	4,0	1	61,1	1	61,1	—	1	5 (1)	0,2	1,8	1	—	31	34	32	2	—	—	„
23. Jarużyn	Jarużyn	Fordon	6,0	Fordon	7,0	1	54,0	1	54,0	—	1	5 (1)	0,5	1,2	1	—	30	52	32	20	—	—	„
24. Jastrzębie	Jastrzębie	Maksymiljanowo	5,0	Maksymiljanowo	5,0	1	50,4	1	50,4	—	1	4 (1)	0,3	3,2	1	—	30	62	18	21	22	1	n.
25. Kabat	Kabat	Solec Kujawski	8,0	Solec Kujawski	8,0	1	53,8	1	53,8	—	1	4 (1)	0,2	0,6	1	—	30	27	—	21	—	6	p.
26. Kotomierz	Kotomierz ob. dw.	Kotomierz	0,0	Kotomierz	0,0	2	102,9	2	102,9	—	2	8 (2)	0,2	1,6	2	—	62	90	47	10	28	5	„
27. Krąpiewo	Krąpiewo	Wierzchucin Królewski	2,0	Krąplewo	0,0	1	52,2	1	52,2	—	1	4 (1)	0,2	1,8	1	—	30	38	38	—	—	—	„
28. Kruszyn	Kruszyn	Strzelewo	3,0	Pawłówek	1,0	1	72,1	1	72,1	1	2	7 (2)	—	3,1	1	—	32	33	27	6	—	—	„
29. Kruszyn Kraiński	Kruszyn Kraiński	Ciele	4,0	Jasiniec n. Wisłą	3,0	2	97,2	2	97,2	—	2	8 (2)	0,3	4,0	2	—	60	61	13	45	3	—	p. i n
30. Kruszyniec	Kruszyniec	Strzelewo	5,0	Pawłówek	0,0	1	52,2	1	52,2	—	1	4 (1)	—	1,9	1	—	30	28	10	18	—	—	p.
31. Leszyce	Leszyce	Nowawieś Wielka	6,0	Nowawieś Wielka	6,0	1	48,0	1	48,0	—	1	4 (1)	0,2	1,8	1	—	30	32	2	4	26	—	n.
32. Lucim	Lucim	Lucim	0,3	Mąkowarsko	3,0	2	103,2	2	103,2	1	3	10 (2)	—	1,7	2	—	63	117	74	19	21	3	p.
33. Łażyn	Łażyn	Brzoza	8,0	Brzoza	8,0	1	47,0	1	47,0	—	1	3 (1)	0,1	2,4	1	—	34	40	32	8	—	—	„
34. Łąsko Małe	Łąsko Małe	Wierzchucin Królewski	4,0	Wierzchucin	4,0	1	37,8	1	37,8	—	1	4 (1)	—	1,9	1	—	30	44	34	10	—	—	„
35. Łąsko Wielkie	Łąsko Wielkie	Buszkowo k. Koronowa	3,0	Wilczagóra	2,5	1	42,0	1	42,0	—	1	4 (1)	—	6,3	1	—	30	56	42	6	8	—	„
36. Łęgnowo-Otorowo	Łęgnowo	Kapuściska Wielkie	5,0	Łęgnowo	1,5	1	51,7	1	51,7	2	3	9 (2)	0,2	1,3	1	—	30	62	11	9	34	8	„
37. Łochowo	Łochowo	Łochowo	0,0	Pawłówek	5,0	3	59,5	3	59,5	—	3	10 (3)	0,2	4,5	3	—	88	144	72	—	72	—	p. i n.
38. Maksymiljanowo	Maksymiljanowo	Maksymiljanowo	0,0	Maksymiljanowo	0,0	1	47,0	1	47,0	—	1	6 (1)	—	2,5	1	—	30	61	51	5	—	5	p.
39. Marjampol	Marjampol	Fordon	3,5	Fordon	4,0	2	89,6	2	89,6	—	2	8 (2)	0,2	1,8	1	—	30	78	50	28	—	—	„
40. Mąkowarsko	Mąkowarsko	Mąkowarsko	0,0	Mąkowarsko	0,0	3	167,3	3	167,3	1	4	17 (4)	0,3	1,9	4	—	91	167	56	52	46	13	„
41. Michalin	Michalin	Ślesin k. Nakła	5,0	Ślezin	5,0	1	54,0	1	54,0	—	1	4 (1)	0,2	1,8	1	—	30	33	33	—	—	—	„
42. Mirowice	Mirowice	Pruszcz k. Bydgoszczy	3,0	Pruszcz Pomorski	3,0	1	59,8	1	59,8	—	1	5 (1)	—	2,1	1	—	30	43	33	—	10	—	n.
43. Mochle	Mochle	Tryszczyn	3,5	Mochełek	0,2	1	52,4	1	52,4	—	1	5 (1)	0,1	0,6	1	—	30	35	25	2	8	—	p.
44. Mochle	„ „ „	„ „ „	3,5	„ „ „	0,1	1	49,5	1	49,5	—	1	5 (1)	0,2	2,0	1	—	30	47	30	—	—	17	n.
45. Murowaniec	Murowaniec	Ciele	6,0	Jasiniec n. Wisłą	2,0	1	48,0	1	48,0	1	2	8 (2)	—	2,7	1	—	30	68	45	23	—	—	p.
46. Murucin	Murucin	Tuszkowo	5,0	Mrocza	11,0	1	41,2	1	41,2	1	2	8 (2)	0,1	2,3	1	—	31	58	30	15	13	—	n.

SZKOŁA siedziba, wzgl. nazwa	GMINA w miastach ulica i Nr. domu	URZĄD POCZTOWY: Nazwa	URZĄD POCZTOWY: Odległość w km.	STACJA KOLEJOWA: Nazwa	STACJA KOLEJOWA: Odległość w km.	IZBY LEKCYJNE: Ogółem liczba	IZBY LEKCYJNE: Ogółem pow. w m.²	IZBY LEKCYJNE: W budynkach własnych liczba	IZBY LEKCYJNE: W budynkach własnych pow. w m.²	INNE IZBY SZKOLNE	MIESZKANIA NAUCZYCIELI W BUDYNKACH WŁASNYCH: Mieszkań	MIESZKANIA NAUCZYCIELI W BUDYNKACH WŁASNYCH: Izb (w tem kuchen)	GRUNTY SZKOLNE W HEKT.: W użyciu szkoły	GRUNTY SZKOLNE W HEKT.: W użyciu nauczycieli	NAUCZYCIELE: W charakterze etatowych	NAUCZYCIELE: W charakterze nieetatowych	GODZIN LEKCYJ TYGODNIOWO	DZIECI ZAPISANE DO SZKOŁY: Ogółem	DZIECI ZAPISANE DO SZKOŁY: Uczęszczające z odległości —1 km.	1—2 km.	2—3 km.	ponad 3 km.	JĘZYK NAUCZANIA
47. Murucin	Murucin	Tuszkowo	5,0	Mrocza	11,0	1	60,4	1	60,4	—	1	4 (1)	—	2,0	1	—	30	67	25	42	—	—	p.
48. Niemcz	Niemcz	Bygdoszcz	6,0	Rynkowo	3,0	1	50,9	1	50,9	1	2	9 (2)	0,2	2,7	1	—	30	89	86	3	—	—	„
49. Nowaczkowo	Nowaczkowo	Gogolinek	1,5	Wojnowo	3,0	1	47,7	1	47,7	—	1	4 (1)	0,2	0,6	1	—	30	52	9	31	12	—	„
50. Nowawieś Wielka	Nowawieś Wielka	Nowawieś Wielka	0,0	Nowawieś Wielka	0,0	1	46,4	1	46,4	—	1	4 (1)	0,1	1,4	2	—	54	72	34	25	10	3	p.in.
51. Nowydwór	Nowydwór	Koronowo	3,0	Koronowo	3,0	1	49,5	1	49,5	—	1	5 (1)	—	2,0	1	—	33	73	73	—	—	—	p
52. Olszewko	Olszewko	„	7,0	„	7,0	1	38,2	1	38,2	—	1	3 (1)	—	0,8	1	—	36	32	20	6	6	—	„
53. [Opławiec]	[Opławiec]	[Smukała]	[3,0]	[Opławiec]	[2,0]	[1]	[54,0]	[1]	[54,0]	—	[1]	[4 (1)]	[0,2]	[1,3]	—	—	—	—	—	—	—	—	[p.]
54. Osiek	Osiek	Sosno	6,0	Wierzchucin	6,0	1	49,5	1	49,5	—	1	4 (1)	0,1	2,4	1	—	30	65	32	33	—	—	p.
55. Osielsko	Osielsko	Osielsko	0,3	Bydgoszcz	9,0	3	156,6	3	156,6	—	2	8 (2)	0,5	2,5	3	—	86	130	76	23	6	25	„
56. Osielsko	„	„	1,0	„	8,7	1	58,7	1	58,7	—	1	6 (1)	—	1,4	1	—	31	45	7	22	6	10	n.
57. Osowagóra	Osowagóra	Bydgoszcz	6,0	„	6,5	2	99,0	2	99,0	1	3	13 (3)	—	2,8	2	—	64	123	55	20	24	24	p.in.
58. Otorowo	Otorowo	Kapuściska Wielkie	10,0	Łęgnowo	3,0	1	61,7	1	61,7	—	1	5 (1)	0,1	0,8	1	—	30	66	1	13	9	43	n.
59. Piecki	Piecki	Brzoza	3,0	Brzoza	3,0	1	46,7	1	46,7	—	1	4 (1)	0,2	1,5	1	—	32	36	10	20	4	2	p.
60. Popielewo	Popielewo	Wierzchucin Królewski	2,0	Popielewo	1,5	1	61,6	1	61,6	—	1	5 (1)	—	2,3	1	—	30	46	23	18	5	—	n.
61. Prądy	Prądy	Bydgoszcz	7,0	Pawłówek	4,0	1	48,0	1	48,0	—	1	4 (1)	0,2	1,5	1	—	30	60	35	25	—	—	p.
62. Przyłęki	Przyłęki	Brzoza	4,5	Brzoza	4,5	1	54,0	1	54,0	—	1	5 (1)	0,2	1,1	1	—	30	74	36	26	12	—	„
63. Przyłubie	Przyłubie	Solec Kujawski	6,0	Przyłubie Kraińskie	2,5	1	63,0	1	63,0	—	1	5 (1)	0,2	0,7	1	—	30	54	13	12	19	10	p.in.
64. [Salno]	[Salno]	[Koronowo]	[6,0]	[Koronowo]	[6,0]	[1]	[31,7]	[1]	[31,7]	—	[1]	[4 (1)]	[0,2]	[1,5]	—	—	—	—	—	—	—	—	.
65. Samociążek	Koronowo	„	5,0	„	5,0	1	46,7	1	46,7	1	1	11 (2)	—	0,7	1	—	30	44	25	8	11	—	p.
66. Samsieczno	Samsieczno ob. dw.	Mrocza	8,0	Ślezin	9,0	1	51,3	1	51,3	—	1	3 (1)	0,2	1,0	1	—	31	78	35	14	29	—	„
67. Sicienko	Sicienko	Sicienko	0,0	Sicienko	0,0	1	54,0	1	54,0	—	1	7 (1)	0,1	2,9	1	1	35	47	31	11	2	3	„
68. Sienno	Sienno ob. dw.	Kotomierz	2,0	Kotomierz	2,0	1	43,2	1	43,2	—	1	4 (1)	0,2	1,0	1	—	30	56	37	6	6	7	n.
69. Sitowiec	Sitowiec	Sosno	5,0	Sośno	5,0	1	52,2	1	52,2	—	1	5 (1)	0,5	2,5	1	—	31	25	23	2	—	—	p.
70. Skarbiewo	Skarbiewo	Buszkowo k. Koronowa	3,0	Buszkowo	5,0	1	49,5	1	49,5	—	1	5 (1)	0,2	2,0	1	—	34	36	31	1	4	—	„
71. Smukała	Smukała	Smukała	0,1	Smukała	3,0	1	43,1	1	43,1	—	1	5 (1)	0,1	0,4	1	—	30	41	12	18	8	3	„
72. Sokole-Kuźnica	Sokole-Kuźnica	Klonowo	6,0	Klonowo n. Brdą	5,0	1	37,8	1	37,8	—	1	6 (1)	—	1,5	1	—	30	19	5	1	4	9	„
73. [Starydwór]	[Starydwór]	[Koronowo]	[1,0]	[Koronowo]	[1,0]	[1]	[29,2]	[1]	[29,9]	—	[1]	[4 (1)]	[0,4]	[2,7]	—	—	—	—	—	—	—	—	•
74. Stronno	Stronno	Kotomierz	4,0	Kotomierz	4,0	1	53,4	1	53,4	1	2	10 (2)	0,3	2,8	1	—	30	64	31	25	8	—	p.
75. Strzelce Dolne	Strzelce Dolne	Fordon	7,7	Fordon	9,0	1	60,2	1	60,2	—	1	5 (1)	—	1,2	1	—	32	28	4	21	3	—	p.in.
76. Strzelewo	Strzelewo ob. dw.	Strzelewo	2,0	Strzelewo	6,0	1	52,8	1	52,8	—	1	5 (1)	0,2	1,8	1	—	30	51	36	15	—	—	p.
77. Szczutki	Szczutki	Tryszczyn	2,5	Tryszczyn	2,0	1	54,0	1	54,0	—	1	5 (1)	0,2	1,3	1	—	31	43	27	16	—	—	„
78. Ślesin	Ślesin	Ślesin k. Nakła	0,2	Ślezin	0,8	3	155,0	3	155,0	—	3	12 (3)	0,2	1,4	3	—	89	147	92	55	—	—	„
79. Tryszczyn	Tryszczyn	Tryszczyn	0,0	Morzewiec	1,4	1	66,5	1	66,5	—	1	3 (1)	0,2	2,0	1	—	30	72	30	31	11	—	„
80. Trzeciewiec	Trzeciewiec	Trzeciewiec	0,0	Kotomierz	8,0	1	53,8	1	53,8	—	1	4 (1)	0,1	1,1	1	—	30	43	34	9	—	—	„
81. Trzebień	Trzebień ob. dw.	Kotomierz	3,5	„	3,5	1	49,6	1	49,6	—	1	5 (1)	0,2	3,1	1	—	30	67	19	41	7	—	„
82. Trzemiętowo	Trzemiętowo	Trzemiętowo	0,0	Trzemiętowo	0,0	1	39,0	1	39,0	1	2	8 (2)	0,5	3,0	1	—	30	51	28	19	4	—	„
83. Trzemiętówko	Trzemiętówko	„	2,5	„	2,8	1	51,3	1	51,3	—	1	4 (1)	0,4	2,6	1	—	30	27	7	1	7	12	n.
84. Wierzchucin Królewski	Wierzchucin Król.	Wierzchucin Królewski	0,2	Wierzchucin	0,5	2	102,8	2	102,8	—	2	7 (2)	—	1,7	2	—	61	90	55	20	5	10	p.
85. Wierzchucinek	Wierzchucinek	Trzemiętowo	2,5	Trzemiętowo	3,0	1	57,9	1	57,9	—	1	5 (1)	0,2	3,9	2	—	60	83	43	25	8	7	p.in.
86. Więzowno	Więzowno	Koronowo	3,0	Koronowo	3,0	1	48,0	1	48,0	—	1	5 (1)	0,1	1,0	1	—	31	73	45	18	10	—	p.
87. Wilcze	Wilcze	Lucim	3,5	Wilczagóra	2,2	1	42,3	1	42,3	—	1	5 (1)	—	1,9	1	—	30	64	23	34	7	—	„
88. Wilcze	„	„	5,0	„	3,5	1	46,8	1	46,8	1	2	8 (2)	—	2,5	1	—	30	54	29	11	9	5	n.
89. Wiskitno	Wiskitno	Wierzchucin Królewski	2,7	Wierzchucin	2,7	1	35,5	1	35,5	1	2	9 (2)	0,6	4,1	1	—	30	49	40	6	3	—	p.
90. Witoldowo	Witoldowo	Gogolinek	3,0	Koronowo	9,0	2	107,4	2	107,4	—	2	10 (2)	0,2	3,5	2	—	60	116	37	31	41	7	p.in
91. Włóki	Włóki	Trzeciewiec	3,0	Kotomierz	7,5	1	50,3	1	50,3	—	1	5 (1)	0,1	1,8	1	—	30	48	7	7	34	—	p.
92. Włóki	„	„	3,0	„	7,5	1	57,9	1	57,9	—	1	5 (1)	0,2	2,1	1	—	30	69	40	—	28	1	n.
93. Wojnowo	Wojnowo ob. dw.	Sicienko	2,0	Wojnowo	0,0	2	108,0	2	108,0	—	2	8 (2)	0,2	1,3	1	—	30	65	20	1	44	—	p.
94. Wtelno	Wtelno	Wtelno	1,0	Wtelno	1,0	1	52,2	1	52,2	2	3	12 (3)	2,0	3,0	1	—	30	62	51	3	7	1	„
95. Wudzyn	Wudzyn	Kotomierz	6 0	Kotomierz	6,0	2	108,0	2	108,0	—	2	8 (2)	0,1	2,0	2	—	62	96	60	14	22	—	„
96. Wudzynek	Wudzynek	„	4,0	„	4,0	1	48,1	1	48,1	—	1	4 (1)	—	1,3	1	—	30	50	22	28	—	—	„
97. Wypaleniska	Wypaleniska	Solec Kujawski	7,0	Solec Kujawski	7,0	1	54,0	1	54,0	—	1	4 (1)	0,2	1,3	1	—	34	56	31	21	4	—	„
98. Występ	Występ	Nakło	3,0	Nakło n. Notecią	3,0	1	50,1	1	50,1	1	2	7 (2)	—	1,5	1	—	30	69	57	12	—	—	„
99. Zawada	Zawada	Sicienko	3,0	Strzelewo	5,0	1	55,2	1	55,2	—	1	5 (1)	0,2	1,1	1	—	31	59	28	31	—	—	„
100. Zielonka	Zielonka	Ciele	2,0	Trzciniec	2,0	2	100,9	2	100,9	—	2	7 (2)	0,6	1,7	2	—	61	92	40	52	—	—	p.in.
101. Zielonczyn	Zielonczyn	Strzelewo	0,0	Strzelewo	0,0	1	41,3	1	41,3	—	1	5 (1)	0,2	2,8	1	—	30	50	50	—	—	—	p.
102. Zławieś	Zławieś	Trzeciewiec	7,0	Kotomierz	10,0	1	32,4	1	32,4	—	1	3 (1)	0,1	0,2	1	—	30	27	25	2	—	—	„
103. Żołędowo	Żołędowo	Maksymiljanowo	4,0	Maksymiljanowo	5,0	2	127,2	2	127,2	—	2	8 (2)	0,5	0,6	2	—	58	91	3	19	13	56	„

SZKOŁA siedziba, wzgl. nazwa	GMINA w miastach ulica i Nr. domu	URZĄD POCZTOWY Nazwa	URZĄD POCZTOWY Odległość w km.	STACJA KOLEJOWA Nazwa	STACJA KOLEJOWA Odległość w km.	IZBY LEKCYJNE Ogółem liczba	IZBY LEKCYJNE Ogółem pow. w m.²	IZBY LEKCYJNE W budynkach własnych liczba	IZBY LEKCYJNE W budynkach własnych pow. w m.²	INNE IZBY SZKOLNE	MIESZKANIA NAUCZYCIELI W BUDYNKACH WŁASNYCH Mieszkań	MIESZKANIA NAUCZYCIELI W BUDYNKACH WŁASNYCH Izb (w tem kuchen)	GRUNTY SZKOLNE W HEKT. W użyciu szkoły	GRUNTY SZKOLNE W HEKT. W użyciu nauczycieli	NAUCZYCIELE W charakterze etatowych	NAUCZYCIELE W charakterze nieetatowych	GODZIN LEKCYJ TYGODNIOWO	DZIECI ZAPISANE DO SZKOŁY Ogółem	DZIECI ZAPISANE DO SZKOŁY Uczęszczające z odległości —1 km.	1—2 km.	2—3 km.	ponad 3 km.	JĘZYK NAUCZANIA
3. Powiat Chodzież																								
MIASTO:																								
Chodzież:																								
1. powszechna	ul. Staszica	Chodzież	0,8	Chodzież	1,2	20	836,9	20	836,9	11	—	—	—	—	17	—	483	655	393	194	61	7	p.
2. „	„ Krasińsk. 20	„	1,0	„	1,0	2	80,5	2	80,5	4	3	3 (-)	—	—	2	—	60	97	93	4	—	—	n.
Budzyń:																								
3. powszechna	„ Rogozińska 25	Budzyń	0,0	Budzyń	2,0	5	247,5	5	247,5	—	2	6 (1)	—	3,5	5	—	132	198	189	—	6	3	p.
4. „	„	„	0,5	„	1,0	1	47,5	1	47,5	2	2	7 (2)	—	2,8	1	—	30	58	27	27	4	—	n.
Margonin:																								
5. powszechna	„ Kościelna 7	Margonin	0,0	Margonin	0,0	5	233,8	5	233,8	—	1	5 (1)	—	0,3	5	—	138	209	208	—	1	—	p.
6. „	„ Poznańska	„	0,0	„	0,0	1	44,0	1	44,0	2	1	6 (1)	—	0,1	1	—	30	77	35	—	30	12	n.
Szamocin:																								
7. powszechna	„ Szkolna 5	Szamocin	0,0	Szamocin	1,5	5	241,2	5	241,2	2	1	3 (1)	—	—	5	—	140	246	142	87	17	—	p.
8. „	„ Rynek 2	„	0,3	„	0,6	2	111,6	2	111,6	2	2	9 (2)	—	—	2	—	60	126	92	31	3	—	n.
Ujście:																								
9. powszechna	„ Szpitalna	Ujście	0,3	Ujście	1,5	6	286,2	6	286,2	1	—	—	—	2,0	6	—	170	213	213	—	—	—	p.
10. „	„	„	0,2	„	1,5	1	51,0	1	51,0	2	1	5 (1)	—	—	1	—	30	49	28	—	1	20	n.
WIEŚ:																								
1. Antoniny	Antoniny	Szamocin	7,0	Raczyn	4,0	1	49,9	1	49,9	—	1	5 (1)	—	3,0	1	—	30	42	42	—	—	—	„
2. [Atanazyn]	[Atanazyn]	[„]	[1,5]	[Szamocin]	[3,0]	[1]	[58,9]	[1]	[58,9]	—	[1]	[4 (1)]	—	[1,0]	—	—	—	—	—	—	—	—	•
3. Borowo	Borowo	„		„	4,0	1	40,0	1	40,0	—	1	5 (1)	—	6,7	1	—	30	44	30	14	—	—	p.
4. Brodna	Brodna	Śmiłowo	4,0	Kaczory	9,0	1	54,0	1	54,0	1	2	6 (2)	—	0,8	1	—	34	55	21	23	11	—	p.in.
5. Brzekiniec	Brzekiniec	Budzyń	5,0	Budzyń	6,0	1	46,0	1	46,0	—	1	4 (1)	2,3	6,2	1	1	40	58	15	25	16	2	„
6. Byszki	Byszki	Dziembowo	4,5	Dziembówko	2,5	1	58,0	1	58,0	—	1	5 (1)	—	2,0	1	—	30	43	43	—	—	—	n.
7. [Chrustowo]	[Chrustowo]	[Ujście]	[4,5]	[Ujście]	[4,5]	[1]	[58,0]	[1]	[58,0]	—	[1]	[3 (1)]	—	[1,3]	—	—	—	—	—	—	—	—	•
8. Dziembowo	Dziembowo	Dziembowo	0,0	Dziembówko	1,5	2	114,0	2	114,0	1	3	13 (3)	—	13,2	2	—	58	104	101	3	—	—	p.
9. Dziembowo	„	„	0,0	„	1,5	1	46,0	1	46,0	—	1	4 (1)	—	0,8	1	—	30	39	39	—	—	—	n.
10. Dziembówko	„	„	1,5	„	0,0	1	48,0	1	48,0	—	1	4 (1)	—	0,7	1	—	30	71	71	—	—	—	p.
11. Dziewoklucz	Dziewoklucz	Budzyń	6,0	Budzyń	7,0	1	42,5	1	42,5	—	1	4 (1)	—	1,0	1	—	30	62	5	40	17	—	„
12. Dziewoklucz	„	„	6,0	„	7,0	1	48,0	1	48,0	—	1	6 (1)	—	1,7	1	—	30	43	10	28	5	—	n.
13. [Grabówka]	[Grabówka]	[Wyszyny]	[3,0]	[Ostrówki p. Chodz.]	[8,0]	[1]	[55,7]	[1]	[55,7]	—	[1]	[5 (1)]	—	[8,7]	—	—	—	—	—	—	—	—	•
14. Heljodorowo	Heljodorowo	Szamocin	4,0	Szamocin	5,0	1	48,0	1	48,0	—	1	3 (1)	—	3,5	1	—	30	23	19	4	—	—	p.
15. Heljodorowo	„	„	4,0	„	5,0	1	53,9	1	53,9	1	2	8 (2)	—	1,0	1	—	30	69	59	10	—	—	n.
16. Jabłonowo	Jabłonowo	Ujście	8,0	Jabłonowo	0,8	1	48,0	1	48,0	—	1	4 (1)	—	2,7	1	—	30	37	24	4	9	—	p.
17. Jaktorowo	Jaktorowo ob. dw.	Lipiagóra	3,5	Szamocin	7,0	1	60,3	1	60,3	—	1	4 (1)	—	1,8	1	—	30	43	19	16	8	—	„
18. Jeziorki	Jeziorki	Śmiłowo	4,0	Kaczory	5,0	1	49,4	1	49,4	—	1	5 (1)	—	—	1	—	36	30	26	4	—	—	p.in.
19. Józefowice	Józefowice	Szamocin	4,0	Raczyn	0,5	1	54,1	1	54,1	1	2	8 (2)	1,5	2,5	1	—	30	44	28	16	—	—	n.
20. Kaczory	Kaczory	Kaczory	0,0	Kaczory	0,0	1	41,8	1	41,8	1	2	8 (2)	0,3	3,5	1	—	32	53	51	—	2	—	p.
21. [Klotyldzin]	[Klotyldzin]	[Margonin]	[4,0]	[Margonin]	[4,0]	[1]	[43,8]	[1]	[43,8]	—	[1]	[5 (1)]	—	[1,4]	—	—	—	—	—	—	—	—	•
22. Kowalewo	Kowalewo	„	5,0	„	5,0	1	41,5	1	41,5	—	1	5 (1)	—	2,0	1	—	32	49	49	—	—	—	p.
23. Laskowo	Laskowo	Szamocin	4,0	Szamocin	3,0	2	114,0	2	114,0	—	2	7 (2)	8,3	7,7	2	—	60	59	36	8	—	15	p.in.
24. Lipa n. Notecią	Lipa n. Notecią	Lipiagóra	3,8	„	11,9	1	40,5	1	40,5	1	2	8 (2)	—	3,0	1	—	30	56	56	—	—	—	p.
25. Lipiagóra	Lipiagóra	„	1,0	„	8,9	4	212,2	4	212,2	—	4	13 (4)	1,3	3,3	4	—	120	151	61	41	43	6	p.in.
26. Lipiny	Lipiny	Lipiny k. Gołańczy	0,0	Lipiny	1,0	2	70,0	2	70,0	—	2	7 (2)	—	2,5	2	—	60	67	59	2	6	—	p.
27. Margonin Wieś	Margonin Wieś	Margonin	2,0	Margonin	1,0	1	58,5	1	58,5	—	1	4 (1)	—	2,2	1	—	30	40	37	—	3	—	„
28. Milcz	Milcz	Chodzież	7,5	Milcz	1,5	1	62,0	1	62,0	—	1	5 (1)	—	2,5	1	—	30	51	28	19	—	4	„
29. Mirosław	Mirosław	Ujście	3,0	Mirosław	0,5	1	50,4	1	50,4	1	2	9 (2)	0,3	2,3	1	—	30	47	29	—	9	9	„
30. [Młynary]	[Margonin Wieś]	[Margonin]	[2,0]	[Margonin]	[2,0]	—	—	—	—	—	[1]	[5 (1)]	—	[2,5]	—	—	—	—	—	—	—	—	•
31. Morzewo	Morzewo	Kaczory	2,5	Kaczory	2,5	4	206,7	4	206,7	—	4	17 (4)	—	3,1	4	—	144	158	140	18	—	—	p.

SZKOŁA siedziba, wzgl. nazwa	GMINA w miastach ulica i Nr. domu	URZĄD POCZTOWY Nazwa	URZĄD POCZTOWY Odległość w km.	STACJA KOLEJOWA Nazwa	STACJA KOLEJOWA Odległość w km.	IZBY LEKCYJNE Ogółem liczba	IZBY LEKCYJNE Ogółem pow. w m.²	IZBY LEKCYJNE W budynkach własnych liczba	IZBY LEKCYJNE W budynkach własnych pow. w m.²	INNE IZBY SZKOLNE	MIESZKANIA NAUCZYCIELI W BUDYNKACH WŁASNYCH Mieszkań	MIESZKANIA NAUCZYCIELI W BUDYNKACH WŁASNYCH Izb (w tem kuchen)	GRUNTY SZKOLNE W HEKT. W użyciu szkoły	GRUNTY SZKOLNE W HEKT. W użyciu nauczycieli	NAUCZYCIELE W charakterze etatowych	NAUCZYCIELE W charakterze nieetatowych	GODZIN LEKCYJ TYGODNIOWO	DZIECI ZAPISANE DO SZKOŁY Ogółem	DZIECI ZAPISANE DO SZKOŁY Uczęszczające z odległości —1 km.	1—2 km.	2—3 km.	ponad 3 km.	JĘZYK NAUCZANIA
32. Nietuszkowo	Nietuszkowo	Chodzież	10,0	Milcz	3,0	1	54,0	1	54,0	1	2	8 (2)	—	1,4	1	—	36	70	45	8	—	17	p.
33. Niewiemko	Niewiemko	Wyszyny	5,0	Budzyń	13,0	1	63,5	1	63,5	—	1	5 (1)	—	0,3	—	1	10	23	8	13	2	—	n.
34. Nowawieś Ujska	Nowawieś Ujska	Ujście	2,0	Ujście	3,0	3	154,7	3	154,7	—	3	12 (2)	—	4,0	3	—	84	108	71	12	19	6	p.
35. Nowawieś Ujska	„ „ „	„ „	3,0	„ „	3,5	1	46,5	1	46,5	—	1	5 (1)	—	4,2	1	—	30	65	19	17	28	1	n.
36. [Nowawieś Wyszyńska]	[Nowawieś Wysz.]	[Wyszyny]	[3,0]	[Sokołowo Budzyńsk.]	[6,0]	—	—	—	—	—	—	—	—	[8,0]	—	—	—	—	—	—	—	—	•
37. Nowydwór	Jaktorowo ob. dw.	Lipiagóra	4,0	Szamocin	12,0	1	55,7	1	55,7	1	2	8 (2)	0,2	2,3	1	—	30	73	65	8	—	—	p.
38. Oleśnica	Oleśnica ob. dw.	Chodzież	4,5	Chodzież	4,5	1	57,0	1	57,0	—	1	5 (1)	0,1	1,3	1	—	30	36	15	8	9	4	„
39. Ostrówki	Ostrówki	Ostrówki	0,0	Ostrówki p. Chodzieżą	2,0	2	88,0	2	88,0	—	2	8 (2)	—	3,0	2	—	30	75	55	18	2	—	p. i n.
40. Pietronki	Pietronki	Chodzież	8,0	Margonin	7,0	1	57,0	1	57,0	1	2	9 (2)	—	3,0	1	—	30	56	53	3	—	—	p.
41. Podanin	Podanin	„	5,0	Ostrówki p. Chodzieżą	3,0	1	36,5	1	36,5	1	2	6 (1)	—	6,5	1	—	30	45	39	3	3	—	„
42. Podstolice	Podstolice	Budzyń	5,0	„ „ „	5,0	1	50,0	1	50,0	—	1	4 (1)	—	1,3	1	—	30	31	30	1	—	—	„
43. Podstolice	„	„	5,0	„ „ „	5,0	1	50,0	1	50,0	—	1	3 (1)	—	—	1	—	30	39	35	4	—	—	n.
44. Prawomyśl	Prawomyśl	Kaczory	4,0	Miasteczko	5,0	1	33,6	1	33,6	—	1	4 (1)	—	1,0	1	—	30	38	29	9	—	—	p.
45. Prawomyśl	„ „	„ „	4,0	„ „	5,0	1	49,7	1	49,7	—	1	4 (1)	—	1,0	1	—	28	24	16	8	—	—	n.
46. Prosna	Prosna	Budzyń	4,5	Budzyń	4,5	1	55,8	1	55,8	—	1	6 (1)	—	2,5	1	—	30	41	31	8	2	—	p.
47. Próchnowo	Próchnowo ob. dw.	Margonin	6,0	Margonin	6,0	2	113,4	2	113,4	—	2	7 (2)	0,2	1,8	2	—	58	91	45	9	37	—	„
48. Raczyn	Raczyn	Szamocin	6,0	Raczyn	2,5	2	108,0	2	108,0	—	2	8 (2)	3,0	2,5	1	—	30	56	56	—	—	—	n
49. Radwanki	Radwanki	Margonin	8,0	Margonin	8,0	1	42,8	1	42,8	1	2	6 (2)	—	2,5	1	—	30	64	49	2	13	—	„
50. Rataje	Rataje	Chodzież	2,5	Chodzież	2,5	1	56,4	1	56,4	1	2	10 (2)	—	3,0	1	1	31	56	47	2	7	—	p.
51. Równepole	Równepole	Kaczory	3,0	Kaczory	3,0	1	57,0	1	57,0	—	1	5 (1)	—	1,4	1	—	30	28	28	—	—	—	„
52. Rzadkowo	Rzadkowo ob. dw.	„	3,0	„	3,0	2	117,4	2	117,4	—	2	8 (2)	—	2,3	2	—	60	102	92	3	7	—	„
53. [Smolary]	[Smolary]	[Szamocin]	[1,0]	[Szamocin]	[1,0]	[1]	[51,0]	[1]	[51,0]	—	[1]	[4 (1)]	—	[1,3]	—	—	—	—	—	—	—	—	•
54. Sokolec	Sokolec	Lipiagóra	0,2	„	9,0	1	48,0	1	48,0	—	1	4 (1)	—	10,0	1	—	30	47	28	2	7	10	n.
55. Sokołowo	Sokołowo	Sokołowo Budzyńskie	0,1	Sokołowo Budzyńskie	2,0	3	138,8	3	138,8	—	3	13 (3)	18,0	18,0	3	—	90	125	42	21	43	19	p. i n.
56. Stróżewice	Stróżewice	Ostrówki	5,0	Ostrówki p. Chodzieżą	5,0	3	165,3	3	165,3	—	3	13 (3)	5,6	5,6	3	—	90	119	119	—	—	—	„ „ „
57. Stróżewo	Stróżewo	„	2,0	„ „ „	1,0	1	54,0	1	54,0	—	1	4 (1)	—	4,0	1	1	31	43	5	27	4	7	n.
58. Strzelce	Strzelce ob. dw.	Zacharzyn	2,5	Strzelce Wkp.	1,3	1	52,0	1	52,0	—	1	5 (1)	0,3	3,7	1	—	30	76	54	22	—	—	p.
59. [Strzelczyki]	[Strzelczyki]	[„ „]	[2,0]	[Raczyn]	[2,0]	[1]	[55,8]	[1]	[55,8]	—	[1]	[5 (1)]	—	[4,5]	—	—	—	—	—	—	—	—	•
60. Studzieniec	Studzieniec	Chodzież	3,0	Chodzież	3,0	1	64,8	1	64,8	—	1	6 (1)	—	8,0	1	—	30	36	30	—	6	—	p.
61. Studźce	Studźce	Margonin	5 0	Margonin	6,0	1	60,0	1	60,0	—	1	4 (1)	0,1	2,8	1	—	30	37	26	11	—	—	„
62. Sypniewo	Sypniewo	„	5,0	„	5,0	1	34,7	1	34,7	—	1	5 (1)	—	10,0	1	—	32	49	19	9	21	—	„
63. [Szamoty]	[Szamoty]	[Szamocin]	[2,0]	[Szamocin]	[3,0]	[1]	[43,2]	[1]	[43,2]	—	[1]	[5 (1)]	—	[5,0]	—	—	—	—	—	—	—	—	•
64. Śmiłowo	Śmiłowo	Śmiłowo	0,0	Kaczory	5,0	2	98,7	2	98,7	1	2	10 (2)	1,8	2,5	2	—	60	98	69	6	12	11	p. i n.
65. Węglewo	Węglewo	Ujście	7,0	Jabłonowo	2,0	1	55,7	1	55,7	1	2	8 (2)	—	2,2	1	—	30	44	39	5	—	—	n.
66. Wymysław	Wymysław	Zacharzyn	1,8	Strzelce Wkp.	2,0	1	44,7	1	44,7	—	1	6 (1)	—	2,3	1	—	32	40	19	1	12	8	p.
67. Wyszynki	Wyszynki	Wyszyny	6,0	Ostrówki p. Chodzieżą	13,0	1	57,6	1	57,6	—	1	4 (1)	0,5	9,0	1	—	24	66	22	20	16	8	n.
68. Wyszyny	Wyszyny	„	0,0	„ „ „	7,0	1	56,7	1	56,7	—	1	4 (1)	0,1	2,0	1	—	30	56	46	3	7	—	p.
69. Zacharzyn	Zacharzyn	Zacharzyn	0,0	Zacharzyn	0,3	1	55,8	1	55,8	—	1	5 (1)	0,5	2,5	1	—	30	37	18	4	15	—	„
70. Zacharzyn	„ „	„ „	0,0	„	0,3	1	65,5	1	65,5	1	2	8 (2)	0,1	1,4	1	—	30	59	25	20	14	—	n.
71. Zelgniewo	Zelgniewo	Zelgniewo	0,4	Kaczory	14,0	2	108,0	2	108,0	—	2	10 (2)	—	—	2	—	60	79	42	22	15	—	p. i n.
72. Żań	Żań	Pawłowo Żońskie	3,0	Grylewo	6,0	1	50,0	1	50,0	—	1	3 (1)	—	3,0	1	—	30	52	23	26	—	3	p.

4. Powiat Czarnków

MIASTO:																							
Czarnków:																							
1. powszechna	ul. Wroniecka 28	Czarnków	0,0	Czarnków	2,0	2	96.0	2	96,0	2	1	6 (1)	1,7	0,1	2	—	58	105	66	—	1	38	n.
2. „	„	„	0,0	„	0,0	8	384,0	8	384,0	2	1	5 (1)	0,3	1,4	9	—	220	310	305	—	5	—	p.
Wieleń:																							
3. powszechna	„ Szkolna	Wieleń	0,2	Wieleń	1,5	9	448,2	9	448,2	13	1	6 (1)	1,0	—	9	—	216	397	368	—	—	29	„
WIEŚ:																							
1. Antoniewo	Antoniewo	Bzowo n. Notecią	5,0	Krucz	3,0	1	58 5	1	58,5	—	1	4 (1)	0,4	5,5	1	—	30	49	44	5	—	—	„

SZKOŁA siedziba, wzgl. nazwa	GMINA w miastach ulica i Nr. domu	URZĄD POCZTOWY Nazwa	URZĄD POCZTOWY Odległość w km.	STACJA KOLEJOWA Nazwa	STACJA KOLEJOWA Odległość w km.	IZBY LEKCYJNE Ogółem liczba	IZBY LEKCYJNE Ogółem pow. w m.²	IZBY LEKCYJNE W budynkach własnych liczba	IZBY LEKCYJNE W budynkach własnych pow. w m.²	INNE IZBY SZKOLNE	MIESZKANIA NAUCZYCIELI W BUDYNKACH WŁASNYCH Mieszkań	MIESZKANIA NAUCZYCIELI W BUDYNKACH WŁASNYCH Izb (w tem kuchen)	GRUNTY SZKOLNE W HEKT. W użyciu szkoły	GRUNTY SZKOLNE W HEKT. W użyciu nauczycieli	NAUCZYCIELE W charakterze etatowych	NAUCZYCIELE W charakterze nieetatowych	GODZIN LEKCYJ TYGODNIOWO	DZIECI ZAPISANE DO SZKOŁY Ogółem	DZIECI ZAPISANE DO SZKOŁY Uczęszczające z odległości —1 km.	1—2 km.	2—3 km.	ponad 3 km.	JĘZYK NAUCZANIA
2. Biała	Biała	Miały	11,0	Rosko	6,0	1	48,9	1	48,9	1	2	8 (2)	0,5	4,0	1	—	30	74	68	3	3	—	p.
3. Białężyn	Białężyn	Czarnków	5,0	Czarnków	5,0	1	48,0	1	48,0	—	1	5 (1)	0,1	1,6	1	1	32	38	38	—	—	—	„
4. [Bronice]	[Bronice]	[Piłka]	[5,0]	[Drawski Młyn]	[13,0]	[1]	[49,5]	[1]	[49,5]	—	[1]	[3 (1)]	[0,2]	[0,2]	—	[1]	[15]	[34]	[5]	—	—	[29]	[n.]
5. Brzeźno	Brzeźno	Czarnków	4,0	Czarnków	5,0	1	48,0	1	48,0	1	2	6 (2)	0,1	1,2	1	1	32	47	45	2	—	—	p.
6. Chełst	Chełst	Drawsko	7,0	Drawski Młyn	12,0	1	46,6	1	46,6	—	1	5 (1)	1,2	1,5	1	1	31	47	34	4	7	2	„
7. Ciszkowo	Ciszkowo	Bzowo n. Notecią	3,8	Krucz	2,0	1	52,2	1	52,2	1	2	7 (2)	0,1	1,6	1	—	30	56	48	8	—	—	„
8. Dębe	Dębe	Lubasz k. Czarnkowa	4,0	Czarnków	3,0	2	94,4	2	94,4	—	2	7 (2)	—	3,5	2	—	58	81	81	—	—	—	„
9. Drawsko	Drawsko	Drawsko	0,0	Drawski Młyn	5,0	7	341,2	7	341,2	—	5	22 (4)	3,5	7,5	7	—	192	255	224	29	2	—	„
10. Drawski Młyn	„	Drawski Młyn	0,2	„	0,3	1	54,0	1	54,0	1	2	8 (2)	—	1,5	1	—	30	63	12	33	18	—	„
11. Gębice	Gębice	Gębice k. Czarnkowa	0,3	Sarbia	4,0	1	46,6	1	46,6	—	1	5 (1)	—	1,4	1	1	34	49	19	4	26	—	n.
12. Gębice	„	„	0,3	„	4,0	2	106,0	2	106,0	2	3	12 (3)	2,1	5,0	3	1	62	113	81	7	25	—	p.
13. Gębiczyn	Gębiczyn	„	4,5	Ciążyn	7,5	1	55,1	1	55,1	1	2	8 (1)	—	9,3	1	—	30	63	23	30	10	—	n.
14. Goraj	Goraj	Czarnków	8,0	Bzowo-Goraj	1,0	2	104,0	2	104,0	—	2	9 (2)	—	1,3	2	—	58	74	32	42	—	—	p.
15. Góra	Góra	„	6,0	„	4,0	2	108,0	2	108,0	—	2	9 (2)	0,2	1,5	2	—	58	88	72	—	16	—	„
16. Grzępy	Grzępy	Huta k. Czarnkowa	3,7	Jędrzejewo	3,0	1	54,0	1	54,0	—	1	5 (1)	—	2,1	1	—	30	44	44	—	—	—	„
17. Gulcz	Gulcz	Gulcz	0,3	Gulcz	2,5	4	192,0	4	192,0	—	3	20 (4)	—	2,0	2	—	60	126	90	21	12	3	„
18. Hamrzysko	Hamrzysko	„	7,0	„	4,0	1	55,7	1	55,7	—	1	4 (1)	—	1,6	1	—	30	58	51	3	4	—	„
19. Huta Poznańska	Huta Poznańska	Huta k. Czarnkowa	0,0	Ciążyn	2,0	1	55,8	1	55,8	1	2	9 (2)	0,1	1,8	1	—	30	67	40	8	19	—	„
20. Kamiennik	Kamiennik	Kwiejce	4,0	Drawski Młyn	12,0	1	45,0	1	45,0	1	2	8 (2)	—	3,4	2	1	31	60	46	6	4	4	„
21. Kamionka	Kamionka	Lubasz k. Czarnkowa	4,8	Lubasz	4,8	3	134,3	3	134,3	—	3	12 (3)	—	4,6	3	—	84	121	24	49	48	—	„
22. Klempicz	Klempicz	Obrzycko	8,0	Obrzycko	8,0	1	63,3	1	63,3	—	1	4 (1)	—	2,2	1	—	30	24	24	—	—	—	„
23. Krucz	Krucz	Bzowo n. Notecią	4,5	Krucz	2,0	2	93,5	2	93,5	—	2	8 (2)	—	3,5	2	—	58	96	—	36	60	—	„
24. Kruteczek	Kruteczek	„	8,0	„	4,4	1	49,5	1	49,5	—	1	5 (1)	—	4,2	1	—	31	32	21	—	2	9	„
25. Kwiejce	Kwiejce	Kwiejce	0,0	Drawski Młyn	15,0	1	56,4	1	56,4	—	1	5 (1)	—	2,8	1	—	31	36	20	9	—	7	„
26. [Kwiejce Nowe]	[Kwiejce Nowe]	[„]	[5,0]	[„]	[16,0]	[1]	[54,0]	[1]	[54,0]	—	[1]	[3 (1)]	[1,5]	—	—	—	—	—	—	—	—	—	„
27. [Kruszewiec]	[Kruszewo]	[Kruszewo]	[0,0]	[Kruszewo]	[0,0]	[2]	[94,5]	[2]	[94,5]	—	[1]	[8 (2)]	—	[5,9]	—	—	—	—	—	—	—	—	[p.]
28. Kruszewo	„	„	0,0	„	1,0	4	185,3	4	185,3	—	4	16 (4)	—	3,7	4	—	112	183	166	17	—	—	p.
29. Lubasz	Lubasz	Lubasz k. Czarnkowa	0,0	Lubasz	0,0	5	258,5	5	258,5	—	5	16 (4)	0,3	1,8	4	—	111	181	173	—	8	—	„
30. [Marunowo]	[Marunowo]	[Sarbia]	[5,0]	[Sarbia]	[5,0]	[1]	[51,3]	[1]	[51,3]	—	[1]	[6 (1)]	—	[3,3]	—	—	—	—	—	—	—	—	„
31. Marunowo	„	„	5,0	„	5,0	1	52,8	1	52,8	1	1	3 (1)	—	0,5	1	2	37	58	33	10	10	5	p.
32. Marylin	Marylin	Miały	5,0	Miały	5,0	1	51,4	1	51,4	—	1	4 (1)	—	3,0	1	—	31	34	33	1	—	—	„
33. Mężyk	Mężyk	„	6,0	„	6,0	1	54,0	1	54,0	—	1	5 (1)	—	1,8	1	—	30	40	37	3	—	—	„
34. Miały	Miały	„	0,5	„	1,0	2	91,3	2	91,3	—	2	8 (2)	—	3,5	2	—	58	95	84	1	—	10	„
35. Mikołajewo	Mikołajewo	Bzowo n. Notecią	2,0	Krucz	5,0	1	49,8	1	49,8	1	2	7 (2)	0,2	0,3	1	—	30	54	54	—	—	—	„
36. Miłkowo	Miłkowo	Lubasz k. Czarnkowa	4,0	Lubasz	4,0	1	48,0	1	48,0	1	2	9 (2)	—	1,6	1	—	30	66	64	2	—	—	„
37. Nowina	Nowina	Bzowo n. Notecią	6,0	Bzowo Goraj	4,0	1	54,0	1	54,0	—	1	4 (1)	0,1	3,5	1	—	30	45	30	15	—	—	„
38. [Paliszewo]	[Gębice]	[Gębice k. Czarnkowa]	[3,0]	[Sarbia]	[2,0]	[1]	[43,2]	[1]	[43,2]	—	[1]	[4 (1)]	[1,0]	—	—	—	—	—	—	—	—	—	„
39. Pęckowo	Pęckowo	Drawski Młyn	3,0	Drawski Młyn	2,9	4	213,4	4	213,4	—	4	13 (4)	—	4,6	4	—	110	172	158	10	4	—	p.
40. Piłka	Piłka	Piłka	0,0	„	8,0	3	162,0	3	162,0	—	1	10 (3)	3,5	4,5	3	—	77	148	91	26	28	3	„
41. Prusinowo	Prusinowo	Lubasz k. Czarnkowa	5,0	Jędrzejewo	3,0	1	52,0	1	52,0	—	1	4 (1)	—	1,0	1	—	30	50	41	9	—	—	„
42. Romanowo Dolne	Romanowo Dolne	Czarnków	6,0	Osuch	4,0	1	66,0	1	66,0	—	1	4 (1)	—	—	1	—	30	41	36	5	—	—	n.
43. Romanowo Dolne	„	„	6,0	„	4,0	1	42,0	1	42,0	—	1	4 (1)	—	1,5	1	—	32	41	24	17	—	—	p.
44. Romanowo Dolne	„	„	8,0	„	6,0	1	54,0	1	54,0	—	1	5 (1)	0,1	0,4	1	—	31	42	27	15	—	—	n.
45. Romanowo Górne	Romanowo Górne	Kruszewo	5,0	Kruszewo	5,0	1	50,4	1	50,4	—	1	2 (1)	—	0,5	1	—	30	59	—	54	—	5	„
46. Romanowo Górne	„	„	5,0	„	5,0	1	50,4	1	50,4	—	1	5 (1)	—	0,5	1	—	30	43	29	14	—	—	p.
47. Rosko	Rosko	Rosko	0,5	Rosko	1,0	4	192,0	4	192,0	1	5	17 (4)	—	1,1	4	—	115	185	149	36	—	—	„
48. [Rosko]	[„]	[„]	[1,0]	[„]	[1,5]	[1]	[48,0]	[1]	[48,0]	—	[1]	[6 (1)]	[6,0]	—	—	—	—	—	—	—	—	—	„
49. Sarbia	Sarbia	Sarbia	0,0	Sarbia	0,5	1	48,4	1	48,4	1	2	7 (2)	0,1	2,4	1	1	31	68	52	14	2	—	p.
50. Sarbka	Sarbka	„	1,7	„	2,0	1	55,8	1	55,8	—	1	5 (1)	0,2	2,3	1	1	31	58	26	20	12	—	n.
51. Sokołowo	Sokołowo	Lubasz k. Czarnkowa	6,0	Lubasz	6,0	1	49,5	1	49,5	1	1	4 (1)	0,2	1,8	1	—	30	59	56	1	—	2	p.
52. Sokołowo	„	„	6,0	„	6,0	1	37,3	1	37,3	—	1	4 (1)	—	0,9	1	—	30	32	19	7	6	—	n.
53. Stajkowo	Stajkowo	„	3,0	„	3,0	2	104,4	2	104,4	1	3	9 (2)	0,2	3,0	2	—	58	109	107	—	—	2	p.
54. [Stajkowo]	[Stajkowo ob. dw.]	[„]	[3,0]	[„]	[3,0]	[1]	[29,1]	[1]	[29,1]	—	[1]	[5 (1)]	[0,1]	[1,0]	—	—	—	—	—	—	—	—	„
55. Śmieszkowo	Śmieszkowo	Czarnków	3,5	Czarnków	4,0	2	101,9	2	101,9	—	2	9 (2)	—	6,0	2	—	58	81	61	19	1	—	p.
56. Walkowice	Walkowice	Walkowice	0,0	Kruszewo	7,5	1	58,5	1	58,5	1	2	8 (2)	—	3,0	1	—	30	55	55	—	—	—	„
57. Wrzeszczyna	Wrzeszczyna	Wieleń	6,0	Wrzeszczyna	1,0	3	141,4	3	141,4	—	2	11 (3)	2,2	2,7	3	—	89	131	99	26	6	—	„
58. Zieleniec	Kwiejce Nowe	Kwiejce	4,0	Drawski Młyn	16,0	2	108,0	2	108,0	—	2	8 (2)	—	2,0	2	—	65	82	52	24	4	2	p. i n.

SZKOŁA SIEDZIBA, WZGL. NAZWA	GMINA W MIASTACH ULICA i Nr. DOMU	URZĄD POCZTOWY Nazwa	Odległość w km.	STACJA KOLEJOWA Nazwa	Odległość w km.	IZBY LEKCYJNE Ogółem liczba	Ogółem pow. w m.²	W budynkach własnych liczba	W budynkach własnych pow. w m.²	INNE IZBY SZKOLNE	MIESZKANIA NAUCZYCIELI W BUDYNKACH WŁASNYCH Mieszkań	Izb (w tem kuchen)	GRUNTY SZKOLNE W HEKT. W użyciu szkoły	W użyciu nauczyciele	NAUCZYCIELE W charakterze etatowych	W charakterze nieetatowych	GODZIN LEKCYJ TYGODNIOWO	DZIECI ZAPISANE DO SZKOŁY Ogółem	Uczęszczające z odległości —1 km.	1—2 km.	2—3 km.	ponad 3 km.	JĘZYK NAUCZANIA
5. POWIAT GNIEZNO MIASTO																							
MIASTO: ***Gniezno:***																							
1. powsz. im. Św. Jana	ul. Świętojańska 2	Gniezno	0,0	Gniezno	0,0	20	1021,8	20	1021,8	9	—	—	0,4	0,2	21	—	606	939	936	3	—	—	p.
2. „ Franciszkańska	„ Franciszk. 12	„	0,0	„	0,0	19	1035,8	19	1035,8	6	3	8 (1)	1,5	—	24	—	629	1020	989	31	—	—	„
3. „ Świętomichalska	„ Wodociągowa 1	„	0,0	„	0,0	12	567,3	12	567,3	8	—	—	1,3	0,2	17	—	476	722	651	71	—	—	„
4. „	„ Łubieńskiego 7	„	0,2	„	0,4	1	41,0	1	41,0	1	1	5 (1)	—	—	1	—	30	53	26	5	22	—	p.in.
6. POWIAT GNIEZNO																							
MIASTO: ***Kłecko:***																							
1. powszechna	ul. Gnieźnieńska 72	Kłecko	0,0	Kłecko	0,0	2	104,4	2	104,4	—	2	10 (2)	—	0,7	2	—	58	94	39	34	11	10	n.
2.	„ „ 72a	„	0,0	„	0,0	6	302,4	6	302,4	2	4	17 (4)	—	1,1	6	—	162	278	209	48	4	17	p.
WIEŚ:																							
1. [Arkuszewo]	[Arkuszewo]	[Gniezno]	[3,0]	[Gniezno]	[3,0]	[1]	[54,0]	[1]	[54,0]	—	[1]	[5 (1)]	[2,1]	—	—	—	—	—	—	—	—	—	•
2. Baranowo	Baranowo	Fałkowo	5,0	Pierzyska	2,0	1	60,1	1	60,1	—	1	7 (1)	—	1,7	1	1	32	29	19	10	—	—	p.
3. Bielawy	Bielawy	Działyń	2,0	Dębnica	2,0	2	106,2	2	106,2	—	2	9 (2)	—	2,0	2	1	62	99	67	32	—	—	„
4. Braciszewo	Braciszewo	Gniezno	6,0	Pierzyska	5,0	1	52,4	1	52,4	1	2	8 (2)	0,3	2,1	1	—	30	28	18	10	—	—	„
5. Charbowo	Charbowo	Kłecko	3,0	Kłecko	3,0	1	66,0	1	66,0	—	1	5 (1)	—	2,5	1	—	32	49	42	5	2	—	n.
6. Dalki	Dalki	Gniezno	1,5	Gniezno	1,5	1	40,0	1	40,0	1	2	7 (1)	0,2	2,3	1	—	30	63	44	19	—	—	p.
7. Dębnica	Dębnica	Działyń	1,3	Dębnica	1,0	2	89,3	2	89,3	—	1	5 (1)	0,2	2,0	2	—	62	128	56	47	—	25	„
8. Dziekanowice	Dziekanowice	Dziekanowice	0,5	Fałkowo	4,0	1	48,0	1	48,0	—	1	3 (1)	—	2,0	1	—	30	69	52	11	6	—	„
9. Fałkowo	Fałkowo	Fałkowo	0,3	„	1,0	2	99,0	2	99,0	—	2	8 (2)	0,1	1,7	2	—	36	119	67	19	—	33	„
10. [Florentynowo]	[Florentynowo]	[Kłecko]	[5,0]	[Kłecko]	[5,0]	[1]	[54,0]	[1]	[54,0]	—	[1]	[4 (1)]	[1,8]	—	—	—	—	—	—	—	—	—	•
11. Gniewkowo	Gniewkowo	Kiszkowo	5,0	Kiszkowo	5,0	1	42,0	1	42,0	—	1	4 (1)	—	2,2	1	—	30	39	10	18	11	—	p.
12. Gorzuchowo	Gorzuchowo	Kłecko	5,0	Kłecko	5,0	2	104,9	2	104,9	—	2	9 (2)	—	2,0	2	—	58	106	33	59	—	14	„
13. Goślinowo	Goślinowo	Gniezno	5,0	Winiary Wkp.	2,5	2	113,5	2	113,5	—	2	10 (2)	0,5	3,7	2	—	58	123	35	88	—	—	„
14. Imielenko	Imielenko	Fałkowo	4,0	Lednogóra	1,5	1	45,0	1	45,0	—	1	5 (1)	—	1,5	1	—	30	31	25	6	—	—	„
15. [Jankowo Dolne]	[Jankowo Dolne]	[Jankowo Dolne]	[0,0]	[Jankowo Dolne]	[2,0]	[1]	[54,0]	[1]	[54,0]	—	[1]	[4 (1)]	[3,0]	—	—	—	—	—	—	—	—	—	•
16. Jankówko	Jankówko	Gniezno	5,0	Gniezno	5,0	1	45,0	1	45,0	—	1	6 (1)	—	2,5	1	1	32	42	8	14	8	12	p.
17. Kalina	Kalina	Jankowo Dolne	3,0	Jankowo Dolne	1,0	1	54,0	1	54,0	—	1	5 (1)	2,0	—	1	—	30	44	37	7	—	—	„
18. Kamieniec	Kamieniec	Łagiewniki Kościelne	2,5	Olekszyn	3,0	1	37,5	1	37,5	—	1	5 (1)	—	1,9	1	—	32	60	52	4	4	—	„
19. [Kamieniec]	[„]	[„]	[3,0]	[„]	[3,5]	[1]	[40,0]	[1]	[40,0]	—	[1]	[3 (1)]	[0,6]	—	—	—	—	—	—	—	—	—	•
20. Karczewko	Karczewko	Kiszkowo	5,0	Kiszkowo	5,0	1	54,0	1	54,0	—	1	5 (1)	0,2	2,0	1	—	30	53	44	—	9	—	p.
21. Karniszewo	Karniszewo	Kłecko	4,0	Kłecko	4,0	1	57,0	1	57,0	1	2	10 (2)	0,5	3,7	1	—	30	54	29	16	9	—	n.
22. Kiszkowo	Kiszkowo	Kiszkowo	0,2	Kiszkowo	0,2	2	103,7	2	103,7	—	2	10 (2)	0,2	2,4	2	—	58	93	55	32	6	—	p.
23. Kobylica	Przysieka ob. dw.	Ośno	0,5	Ośno	0,5	2	122,2	2	122,2	—	2	8 (2)	0,5	1,0	2	—	60	95	59	14	13	9	„
24. Komorowo	Komorowo	Działyń	6,0	Dębnica	6,0	1	64,9	1	64,9	—	1	5 (1)	0,5	3,5	1	1	32	55	8	6	31	10	n.
25. Kowalewo	Kowalewo	Rogowo	7,0	Ośno	8,0	1	54,9	1	54,9	—	1	5 (1)	—	2,0	1	—	30	55	24	—	31	—	p.
26. Lednogóra	Lednogóra	Dziekanowice	3,0	Lednogóra	2,0	1	54,0	1	54,0	—	1	4 (1)	—	3,9	1	—	30	66	46	20	—	—	„
27. Łagiewniki Kościelne	Łagiewniki Kościel.	Łagiewniki Kościelne	0,5	Olekszyn	0,5	1	106,6	1	106,6	—	2	7 (2)	0,2	1,8	2	1	62	139	60	3	51	25	„
28. Łubowo	Łubowo	Fałkowo	3,0	Pierzyska	3,0	1	57,9	1	57,9	—	1	6 (2)	—	2,0	1	—	30	58	45	5	8	—	„
29. Łubowo	„	„	3,0	„	3,0	1	60,0	1	60,0	1	2	6 (1)	—	2,3	1	—	30	51	35	—	10	6	n.
30. Mączniki	Mączniki	Modliszewko	6,5	Zdziechowa	0,5	1	38,3	1	38,3	—	1	6 (1)	0,1	1,7	1	—	32	52	18	—	34	—	p.
31. Mieleszyn	Mieleszyn	Ośno	0,5	Ośno	0,5	1	58,6	1	58,6	—	1	5 (1)	0,8	1,7	1	—	30	45	32	7	6	—	n.
32. Mielno	Mielno ob. dwor.	Modliszewko	4,8	„	7,6	1	49,5	1	49,5	1	2	10 (2)	—	4,0	1	1	32	66	31	17	18	—	p.
33. Modliszewko	Modliszewko ob.dw.	„	0,0	Zdziechowa	6,0	2	102,8	2	102,8	—	2	9 (2)	—	1,9	2	—	60	97	38	4	46	9	„
34. Modliszewo	Modliszewo	„	2,0	Gniezno	10,0	1	48,0	1	48,0	1	2	7 (1)	—	3,0	1	—	30	40	20	13	5	2	n.
35. Mnichowo	Mnichowo	Gniezno	6,0	„	6,0	1	47,5	1	47,5	1	3	11 (1)	—	2,0	1	—	30	47	20	5	16	6	„

SZKOŁA siedziba, wzgl. nazwa	GMINA w miastach ulica i Nr. domu	URZĄD POCZTOWY Nazwa	URZĄD POCZTOWY Odległość w km.	STACJA KOLEJOWA Nazwa	STACJA KOLEJOWA Odległość w km.	IZBY LEKCYJNE Ogółem liczba	IZBY LEKCYJNE Ogółem pow. w m.²	IZBY LEKCYJNE W budynkach własnych liczba	IZBY LEKCYJNE W budynkach własnych pow. w m.²	INNE IZBY SZKOLNE	MIESZKANIA NAUCZYCIELI W BUDYNKACH WŁASNYCH Mieszkań	MIESZKANIA NAUCZYCIELI W BUDYNKACH WŁASNYCH Izb (w tem kuchen)	GRUNTY SZKOLNE W HEKT. W użyciu szkoły	GRUNTY SZKOLNE W HEKT. W użyciu nauczycieli	NAUCZYCIELE W charakterze etatowych	NAUCZYCIELE W charakterze nieetatowych	GODZIN LEKCYJ TYGODNIOWO	DZIECI ZAPISANE DO SZKOŁY Ogółem	DZIECI ZAPISANE DO SZKOŁY Uczęszczające z odległości —1 km.	1—2 km.	2—3 km.	ponad 3 km.	JĘZYK NAUCZANIA
36. Mnichowo	Mnichowo	Gniezno	6,0	Gębarzewo	3,0	1	52,0	1	52,0	—	1	3 (1)	—	2,9	1	1	32	66	19	37	10	—	p.
37. Obora	Obora	„	5,5	Obora	0,5	1	45,8	1	45,8	1	2	8 (2)	0,3	1,2	1	—	32	69	60	6	3	—	„
38. Obórka	Obórka	„	7,5	„	2,0	1	47,7	1	47,7	—	1	5 (1)	—	1,2	1	—	30	27	15	12	—	—	„
39. Olekszyn	Olekszyn	Łagiewniki Kościelne	0,5	Olekszyn	1,0	1	42,7	1	42,7	—	1	5 (1)	0,5	1,7	1	—	30	33	13	5	15	—	n.
40. Osiniec	Osiniec	Gniezno	3,0	Gniezno	3,0	1	56,7	1	56,7	—	1	5 (1)	—	2,6	1	—	30	97	85	12	—	—	p.
41. Owieczki	Owieczki	Działyń	5,0	Dębnica	5,0	1	70,8	1	70,8	—	1	6 (1)	0,1	2,2	1	—	30	52	21	9	17	5	„
42. Piekary	Piekary	Gniezno	2,5	Gniezno	3,0	1	59,8	1	59,8	—	1	5 (1)	0,3	2,3	1	—	30	52	20	32	—	—	„
43. [Polska Wieś]	[Polska Wieś]	[Kłecko]	[1,5]	[Kłecko]	[1,5]	[1]	[54,0]	[1]	[54,0]	—	[1]	[5 (1)]	[2,3]	—	—	—	—	—	—	—	—	—	„
44. [Popowo Tomkowe]	[Popowo Tomkowe]	[Ośno]	[4,5]	[Ośno]	[4,5]	[1]	[57,6]	[1]	[57,6]	—	[1]	[2 (1)]	—	—	—	—	—	[37]	[19]	[18]	—	—	[p.]
45. Popowo Tomkowe	„	„	4,5	„	4,5	1	33,6	1	33,6	—	1	3 (1)	—	2,3	1	—	30	35	35	—	—	—	n.
46. Pomorzany	Pomorzany ob. dw.	Jaroszewo	4,0	Olekszyn	5,0	1	57,9	1	57,9	—	1	5 (1)	0,2	2,4	1	—	30	83	28	—	55	—	p.
47. Pustochowa	Pustochowa	Gniezno	4,0	Gębarzewo	2,5	1	60,0	1	60,0	1	2	7 (2)	—	3,6	1	—	31	48	21	27	—	—	„
48. Pyszczyn	Pyszczyn	„	3,0	Winiary Wkp.	1,0	2	109,7	2	109,7	—	2	7 (2)	0,2	1,9	2	—	58	81	28	34	19	—	„
49. Róża	Róża	„	3,7	Gniezno	3,7	2	104,2	2	104,2	—	2	9 (2)	1,4	2,8	1	1	32	73	25	48	—	—	„
50. Rybno	Rybno	Kiszkowo	2,5	Rybno Wielkie	0,8	1	52,2	1	52,2	—	1	3 (1)	—	—	1	—	30	59	45	14	—	—	„
51. Rybno	„	„	2,5	„ „	0,8	1	56,4	1	56,4	—	1	6 (1)	0,2	2,8	1	—	30	58	32	8	11	7	n.
52. Rzegnowo	Rzegnowo	Dziekanowice	6,0	Pierzyska	4,0	1	57,0	1	57,0	—	1	5 (1)	0,1	2,2	1	—	30	64	17	36	11	—	„
53. Siemianowo	Siemianowo	„	2,0	Fałkowo	7,0	1	54,0	1	54,0	1	2	9 (2)	0,2	1,3	1	—	30	57	48	—	9	—	p.
54. Skiereszewko	Skiereszewko	Gniezno	4,0	Gniezno	4,0	1	54,0	1	54,0	—	1	5 (1)	—	2,4	1	—	30	54	54	—	—	—	„
55. Skrzetuszewo	Skrzetuszewo	Sławno	3,4	Lednogóra	6,8	1	56,7	1	56,7	—	1	5 (1)	0,2	2,8	1	—	30	49	20	10	19	—	„
56. Sławno	Sławno	„	0,1	Olekszyn	6,5	1	58,6	1	58,6	1	2	9 (2)	0,3	2,5	1	1	31	77	46	16	—	15	„
57. Sokolniki	Sokolniki	Kłecko	6,0	Zdziechowa	6,0	1	54,9	1	54,9	—	1	3 (1)	—	1,6	1	—	31	73	28	15	30	—	„
58. [Sroczyn]	[Sroczyn]	[Kiszkowo]	[3,5]	[Kiszkowo]	[3,5]	—	—	—	—	—	—	—	[0,5]	—	—	—	—	—	—	—	—	—	„
59. Strychowo	Strychowo	Gniezno	7,5	Pierzyska	4,0	1	56,3	1	56,3	—	1	5 (1)	0,3	2,7	1	—	32	72	45	27	—	—	p.
60. [Strzyżewo Smykowe]	[Stryżewo Smyk.]	[Stryżewo Paczkowe]	[3,0]	[Jankowo Dolne]	[6,0]	[1]	[54,0]	[1]	[54,0]	—	[1]	[5 (1)]	[2,8]	—	—	—	—	—	—	—	—	—	„
61. Świątniki Małe	Świątniki Małe	Modliszewko	6,0	Zdziechowa	4,0	1	60,5	1	60,5	—	1	5 (1)	—	1,0	1	—	32	40	40	—	—	—	p.
62. Świątniki Wielkie	Świątniki Wielkie	„	5,0	„	2,0	1	68,2	1	68,2	—	1	4 (1)	—	2,0	1	—	32	57	46	11	—	—	„
63. Świniary	Świniary	Łopienno	6,0	Łopienno	7,0	1	54,9	1	54,9	1	1	5 (1)	—	8,5	1	—	30	35	18	—	17	—	n.
64. Turostowo	Turostowo	Kiszkowo	4,0	Kiszkowo	4,0	1	55,5	1	55,5	—	1	4 (1)	—	2,0	1	—	34	62	17	15	13	17	„
65. Ujazd	Ujazd	„	3,0	„	3,0	1	54,0	1	54,0	—	1	5 (1)	0,5	1,5	1	—	30	44	38	—	6	—	p.
66. Ułanowo	Ułanowo	Łopienno	6,0	Kłecko	5,0	1	54,0	1	54,0	—	1	5 (1)	1,5	1,8	1	1	32	70	22	41	7	—	„
67. Wełnica	Wełnica	Gniezno	4,5	Winiary Wkp.	2,5	1	32,6	1	32,6	—	1	4 (1)	0,3	1,2	1	—	30	52	43	9	—	—	„
68. Węgorzewo	Węgorzewo	Kiszkowo	2,5	Kiszkowo	2,5	1	42,0	1	42,0	—	1	5 (1)	1,2	1,8	1	—	34	71	18	28	16	9	n.
69. Węgorzewo	„	„	2,5	„	2,5	1	46,7	1	46,7	—	1	3 (1)	—	—	1	—	32	52	23	14	3	12	p.
70. Wilkowyja	Wilkowyja	Kłecko	5,0	Kłecko	5,0	1	57,0	1	57,0	—	1	5 (1)	0,2	2,1	1	—	30	29	24	5	—	—	„
71. Woźniki	Woźniki	Fałkowo	7,0	Gniezno	5,0	1	68,2	1	68,2	—	1	4 (1)	—	2,0	1	—	30	38	—	4	34	—	„
72. Zdziechowa	Zdziechowa	Gniezno	7,0	Zdziechowa	1,5	2	110,1	2	110,1	—	2	9 (2)	—	1.2	2	—	60	85	73	8	4	—	„
73. Żydówko	Żydówko	Dziekanowice	4,0	Pierzyska	6,0	1	35,0	1	35,0	—	1	4 (1)	0,1	2,0	1	—	31	64	64	—	—	—	„

7. Powiat Gostyń

MIASTO:																							
Gostyń:																							
1. powszechna	ul. 3 Maja 136	Gostyń	0,0	Gostyń	0,0	1	46 8	1	46,8	—	3	8 (1)	—	—	1	—	30	33	11	—	—	22	n.
2. „	„ Kościelna 4	„	0,0	„	0,0	17	805,3	12	619,8	2	—	—	—	—	17	—	480	680	541	68	42	29	p.
Krobia:																							
3. [powszechna]	[„ Kolejowa]	[Krobia]	[0,5]	[Krobia]	[0,1]	[1]	[61,0]	[1]	[61,0]	[1]	[2]	[11 (2)]	[0,5]	[0,5]	—	—	—	[24]	[7]	[2]	—	[15]	[n.]
4. „	Plac Kościuszki 3	„	0,0	„	2,0	8	440,6	8	440,6	2	3	12 (3)	4,5	27,5	8	—	218	323	316	7	—	—	p.
Piaski:																							
5. powszechna	ul. Szkolna 67	Piaski k. Gostynia	0,0	Piaski	0,3	5	242,0	5	242,0	2	2	6 (1)	—	—	6	1	170	234	221	—	4	9	„
Poniec:																							
6. powszechna	„ Szkolna 24	Poniec	0,0	Poniec	0,0	11	543,0	10	498,0	—	1	5 (1)	0,1	—	11	—	310	428	394	27	7	—	p. i n.

SZKOŁA siedziba, wzgl. nazwa	GMINA w miastach ulica i Nr. domu	URZĄD POCZTOWY: Nazwa	URZĄD POCZTOWY: Odległość w km.	STACJA KOLEJOWA: Nazwa	STACJA KOLEJOWA: Odległość w km.	IZBY LEKCYJNE: Ogółem: liczba	IZBY LEKCYJNE: Ogółem: pow. w m.²	IZBY LEKCYJNE: W budynkach własnych: liczba	IZBY LEKCYJNE: W budynkach własnych: pow. w m.²	INNE IZBY SZKOLNE	MIESZKANIA NAUCZYCIELI W BUDYNKACH WŁASNYCH: Mieszkań	MIESZKANIA NAUCZYCIELI W BUDYNKACH WŁASNYCH: Izb (w tem kuchen)	GRUNTY SZKOLNE W HEKT.: W użyciu: szkoły	GRUNTY SZKOLNE W HEKT.: W użyciu: nauczycieli	NAUCZYCIELE: W charakterze: etatowych	NAUCZYCIELE: W charakterze: nieetatowych	GODZIN LEKCYJ TYGODNIOWO	DZIECI ZAPISANE DO SZKOŁY: Ogółem	DZIECI ZAPISANE DO SZKOŁY: Uczęszczające z odległości: —1 km.	1—2 km.	2—3 km.	ponad 3 km.	JĘZYK NAUCZANIA
WIEŚ:																							
1. Babkowice	Babkowice	Pępowo	3,0	Pępowo	5,0	2	100,8	2	100,8	—	2	9 (2)	0,4	1,4	2	—	60	94	86	—	8	—	p.
2. Bodzewo	Bodzewo	Gostyń	7,0	Bodzewo	0,3	3	177,5	3	177,5	—	3	12 (3)	—	1,1	3	1	90	167	88	74	5	—	„
3. Brzezie	Brzezie	„	2,2	Gostyń	3,0	1	54,0	1	54,0	—	1	4 (1)	—	1,3	1	1	36	100	43	45	12	—	„
4. Chwałkowo	Chwałkowo	Krobia	4,0	Włostowo	1,0	2	103,0	2	103,0	—	2	8 (2)	0,8	1,4	2	—	60	121	89	32	—	—	„
5. Ciołkowo	Ciołkowo	„	4,0	Krobia	2,0	2	108,0	2	108,0	—	2	10 (2)	0,1	1,3	2	—	60	82	55	27	—	—	„
6. Czarkowo	Czarkowo	Poniec	6,2	Poniec	6,4	1	57,0	1	57,0	—	1	5 (1)	0,2	1,8	1	—	30	49	39	—	10	—	„
7. Czeluścin	Czeluścin	Kobylin k. Krotoszyna	4,0	Kobylin	4,0	1	54,0	1	54,0	—	1	5 (1)	0,4	2,6	1	1	31	40	40	—	—	—	„
8. Daleszyn	Daleszyn	Gostyń	7,0	Gostyń	7,0	1	54,0	1	54,0	—	1	4 (1)	—	1,5	1	—	30	44	34	—	4	6	n.
9. Daleszyn	„	„	7,0	„	7,0	1	49,5	1	49,5	—	1	6 (1)	—	—	1	—	30	39	32	—	—	7	p.
10. Domachowo	Domachowo	Wymysłowo	5,0	Domachowo	1,0	2	117,0	2	117,0	—	2	8 (1)	0,1	2,7	2	—	60	93	88	5	—	—	„
11. Drzewce	Drzewce	Poniec	5,0	Poniec	5,2	1	49,5	1	49,5	—	1	4 (1)	0,1	1,4	1	—	30	60	60	—	—	—	„
12. Drzęczewo	Drzęczewo	Piaski k. Gostynia	4,0	Piaski	4,0	2	99,6	2	99,6	—	2	8 (2)	0,2	2,1	1	—	36	144	31	17	34	62	„
13. Dusina	Dusina	Gostyń	3,0	Gostyń	3,0	2	108,0	2	108,0	—	2	5 (1)	1,5	1,8	2	—	60	107	19	71	17	—	„
14. Dzięczyna	Dzięczyna	Poniec	4,0	Dzięczyna	1,5	1	57,6	1	57,6	—	1	4 (1)	0,1	1,8	1	1	36	73	73	—	—	—	„
15. Gogolewo	Gogolewo	Niepart	3,5	Niepart	3,5	2	99,4	2	99,4	1	2	7 (2)	—	1,4	2	—	30	110	91	19	—	—	„
16. Gola	Gola	Gostyń	4,0	Gola	1,5	2	101,9	2	101,9	—	2	9 (2)	1,3	2,5	2	—	72	160	83	—	77	—	„
17. Gostyń Stary	Gostyń Stary	„	6,0	„	3,0	1	54,0	1	54,0	—	1	4 (1)	—	2,5	1	1	32	65	65	—	—	—	„
18. Grabonóg	Grabonóg	„	2,0	Gostyń	2,0	1	52,2	1	52,2	—	1	3 (1)	—	1,8	1	—	30	41	31	—	10	—	„
19. Janiszewo	Janiszewo	Poniec	4,0	Poniec	4,0	1	30,1	1	30,1	—	1	4 (1)	0,2	1,5	1	—	30	14	7	7	—	—	n.
20. Janiszewo	„	„	3,0	„	3,0	1	58,0	1	58,0	—	1	5 (1)	0,5	1,1	1	1	31	69	56	13	—	—	p.
21. Jeżewo	Jeżewo ob. dw.	Borek	3,0	Borek	2,5	1	49,0	1	49,0	—	1	4 (1)	—	1,5	1	—	30	54	44	6	4	—	„
22. Kołaczkowice	Kołaczkowice	Dłoń	4,0	Dłoń	4,0	1	56,0	1	56,0	—	1	3 (1)	—	1,5	1	—	30	96	96	—	—	—	„
23. Koszkowo	Koszkowo	Borek	5,0	Zalesie	2,0	2	104,4	2	104,4	—	2	7 (2)	—	1,5	2	—	60	88	45	31	—	12	„
24. Krajewice	Krajewice	Gostyń	5,0	Ziółkowo	1,0	1	46,8	1	46,8	—	1	5 (1)	—	2,5	1	—	30	38	—	38	—	—	„
25. Krobia Stara	Krobia Stara	Wymysłowo	1,9	Domachowo	3,3	1	58,0	1	58,0	—	1	4 (1)	—	3,3	1	—	36	102	76	14	12	—	„
26. Ludwinowo	Ludwinowo	Pępowo	4,0	Pępowo	5,0	1	58,0	1	58,0	—	1	4 (1)	0,1	1,5	1	1	31	81	50	31	—	—	„
27. Łęka Mała	Łęka Mała	Rokosowo	6,0	Krobia	10,0	1	45,0	1	45,0	—	1	4 (1)	—	1,4	1	—	30	88	36	—	43	9	„
28. Łęka Wielka	Łęka Wielka	„	7,0	Krzemieniewo	6,0	3	151,3	3	151,3	1	3	10 (2)	—	2,5	3	—	86	181	129	42	10	—	„
29. Magdalenki	Magdalenki	Pępowo	2,6	Pępowo	2,7	1	51,9	1	51,9	—	1	3 (1)	—	1,5	1	1	31	51	51	—	—	—	„
30. Michałowo	Michałowo	Zalesie k. Gostynia	2,5	Godurowo	1,0	2	117,7	2	117,7	—	2	9 (2)	0,3	2,2	2	—	60	97	79	18	—	—	„
31. Niepart	Niepart	Niepart	0,0	Niepart	0,0	2	115,2	2	115,2	—	2	8 (2)	—	1,2	1	—	30	66	49	17	—	—	„
32. Pasierby	Pasierby	Smolice	4,0	Pępowo	4,0	2	108,0	2	108,0	—	2	8 (2)	—	4,6	1	—	36	71	45	26	—	—	„
33. Pępowo	Pępowo	Pępowo	0,0	„	2,5	3	144,4	3	144,4	—	3	14 (3)	—	2,9	4	—	110	225	67	140	18	—	„
34. Podrzecze	Podrzecze	Gostyń	3,0	Tanieczница	1,0	1	59,2	1	59,2	—	1	4 (1)	0,2	2,3	1	—	30	50	50	—	—	—	„
35. Posadowo	Posadowo	Krobia	5,0	Włostowo	3,5	1	54,0	1	54,0	—	1	3 (1)	—	1,5	1	—	30	31	31	—	—	—	„
36. Potarzyca	Potarzyca	„	4,0	„	3,0	1	54,0	1	54,0	—	2	5 (1)	0,2	1,2	2	—	30	58	56	2	—	—	„
37. Pudliszki	Pudliszki	„	3,0	Karzec	3,0	2	106,0	2	106,0	—	2	8 (2)	—	2,6	2	1	61	126	90	—	36	—	„
38. Rębowo	Rębowo	Wymysłowo	7,0	Ziółkowo	2,2	1	56,7	1	56,7	—	1	4 (1)	—	1,7	1	—	24	56	50	6	—	—	„
39. Rokosowo	Rokosowo	Rokosowo	0,0	Karzec	4,0	2	111,6	2	111,6	—	2	10 (2)	—	2,5	2	—	58	89	89	—	—	—	„
40. Sarbinowo	Sarbinowo	Poniec	9,0	„	3,5	2	108,0	2	108,0	—	2	6 (2)	6,7	1,4	2	—	60	80	48	7	25	—	„
41. Siedlec	Siedlec	Pępowo	4,0	Pępowo	7,0	2	98,0	2	98,0	—	2	7 (2)	—	2,0	2	—	60	132	95	31	6	—	„
42. Siemowo	Siemowo	Kosowo n. Obrą	1,5	Kosowo Wkp.	3,3	2	123,9	2	123,9	—	2	6 (2)	0,4	1,4	2	—	58	119	73	41	5	—	„
43. Sikorzyn	Sikorzyn	Gostyń	8,0	Gostyń	8,0	3	152,6	3	152,6	—	2	9 (2)	4,8	3,0	3	—	86	165	47	41	77	—	„
44. Skoraszewice	Skoraszewice	Pępowo	6,0	Włostowo	4,0	2	129,6	2	129,6	—	2	8 (2)	—	2,9	2	—	60	121	73	—	48	—	„
45. Smolice	Smolice	Smolice	0,5	Smolice	0,5	4	220,8	4	220,8	—	2	9 (2)	0,5	1,9	4	—	110	228	173	52	3	—	„
46. Strumiany	Strumiany	Borek	3,0	Strumiany	1,5	1	54,0	1	54,0	—	1	4 (1)	—	0,5	1	2	33	47	39	8	—	—	„
47. Strzelce Wielkie	Strzelce Wielkie	Piaski k. Gostynia	2,0	Piaski	2,0	2	107,8	2	107,8	—	2	10 (2)	—	2,4	2	—	60	118	69	—	49	—	„
48. Sułkowice	Sułkowice	Wymysłowo	3,0	Wymysłowo	2,5	2	100,1	2	100,1	—	2	9 (2)	—	1,7	2	—	60	92	54	32	6	—	„
49. Szurkowo	Szurkowo	Niepart	5,0	Gostkowo	3,5	1	51,4	1	51,4	—	1	3 (1)	23,2	1,1	1	—	30	80	66	14	—	—	„
50. Wilkonice	Wilkonice	Pępowo	5,0	Pępowo	2,0	1	40,5	1	40,5	—	1	4 (1)	—	1,4	1	—	35	90	73	17	—	—	„
51. Wycisłowo	Wycisłowo	Borek	5,0	Borek	4,8	2	144,1	2	144,1	—	2	7 (2)	0,1	4,9	2	—	58	121	72	48	1	—	„
52. Wymysłowo	Wymysłowo	Wymysłowo	0,0	Wymysłowo	0,5	1	57,7	2	57,7	—	1	5 (1)	0,5	2,0	1	—	24	27	27	—	—	—	„
53. Zalesie	Zalesie	Zalesie	0,5	Zalesie	1,0	2	90,1	2	90,1	—	2	6 (1)	0,6	1,6	2	—	59	119	91	10	16	2	„
54. Ziembin	Ziembin	Krobia	5,0	Karzec	3,0	1	35,0	1	35,0	—	1	5 (1)	—	1,3	1	—	30	34	34	—	—	—	„
55. Ziółkowo	Ziółkowo	Gostyń	9,0	Ziółkowo	0,0	1	51,3	1	51,3	—	1	3 (1)	—	3,4	—	1	12	48	31	17	—	—	„
56. Żychlewo	Żychlewo	Wymysłowo	1,0	Wymysłowo	2,0	1	49,5	1	49,5	—	1	3 (1)	—	0,4	1	—	31	84	84	—	—	—	„
57. Żytowiecko	Żytowiecko	Rokosowo	4,0	Krobia	8,0	3	135,0	3	135,0	—	3	11 (2)	0,3	2,0	2	—	60	105	78	27	—	—	„

SZKOŁA siedziba, wzgl. nazwa	GMINA w miastach ulica i Nr. domu	URZĄD POCZTOWY Nazwa	URZĄD POCZTOWY Odległość w km.	STACJA KOLEJOWA Nazwa	STACJA KOLEJOWA Odległość w km.	IZBY LEKCYJNE Ogółem liczba	IZBY LEKCYJNE Ogółem pow. w m²	IZBY LEKCYJNE W budynkach własnych liczba	IZBY LEKCYJNE W budynkach własnych pow. w m²	INNE IZBY SZKOLNE	MIESZKANIA NAUCZYCIELI W BUDYNKACH WŁASNYCH Mieszkań	MIESZKANIA NAUCZYCIELI W BUDYNKACH WŁASNYCH lzb (w tem kuchen)	GRUNTY SZKOLNE W HEKT. W użyciu szkoły	GRUNTY SZKOLNE W HEKT. W użyciu nauczycieli	NAUCZYCIELE W charakterze etatowych	NAUCZYCIELE W charakterze nieetatowych	GODZIN LEKCYJ TYGODNIOWO	DZIECI ZAPISANE DO SZKOŁY Ogółem	DZIECI ZAPISANE DO SZKOŁY Uczęszczające z odległości —1 km.	1—2 km.	2—3 km.	ponad 3 km.	JĘZYK NAUCZANIA
8. Powiat Grodzisk																								
MIASTO:																								
Grodzisk:																								
1. powszechna	Plac Wolności 18	Grodzisk poznański	0,1	Grodzisk Wkp.	0,6	17	889,8	17	889,8	8	—	—	—	2,7	13	—	367	526	448	36	34	8	p
2. „	„	„	0,0	„	0,0	1	49,5	1	49,5	—	—	—	—	—	1	—	30	39	11	1	14	13	n.
Buk:																								
3. powszechna	ul. Przykop 4	Buk	0,0	Buk	0,0	8	412,4	8	412,4	3	1	5 (1)	—	—	10	—	250	384	351	28	5	—	p.
Opalenica:																								
4. powszechna	.	Opalenica	0,0	Opalenica	0,0	11	614,4	11	614,4	1	4	19 (4)	0,4	4,0	12	—	308	462	362	41	31	28	„
WIEŚ:																								
1. Białawieś	Białawieś	Bukowiec k. Opalen.	4,5	Porażyn	4,0	1	62,5	1	62,5	—	1	3 (1)	—	0,4	1	—	34	52	28	12	10	2	p. i n.
2. Bielawy	Bielawy ob. dw.	Dakowy Mokre	6,0	Granowo	6,0	1	54,0	1	54,0	—	1	4 (1)	—	2,0	1	—	30	58	31	—	27	—	p.
3. Czarnawieś	Czarnawieś	Kąkolewo k. Leszna	2,9	Grodzisk Wkp.	7,0	1	58,9	1	58,9	—	1	4 (1)	—	1,0	1	—	30	51	28	11	8	4	n.
4. Dakowy Mokre	Dakowy Mokre	Dakowy Mokre	0,3	Granowo	6,0	2	108,0	2	108,0	—	2	6 (1)	0,1	1,9	2	—	60	150	141	9	—	—	p.
5. Dakowy Suche	Dakowy Suche	„	3,0	Buk	8,0	2	108,0	2	108,0	—	2	8 (2)	—	3,6	2	—	60	128	109	—	9	10	„
6. Dobieżyn	Dobieżyn	Buk	3,5	„	2,2	3	153,1	3	153,1	—	3	13 (3)	1,2	3,7	3	—	86	148	132	11	5	—	„
7. Drużyń	Drużyń	Granowo	3,0	Granowo	3,0	1	54,0	1	54,0	—	1	5 (1)	0,2	3,3	1	—	30	41	41	—	—	—	„
8. Gnin	Gnin	Grodzisk poznański	7,0	Ruchocice	3,0	1	54,4	1	54,4	—	1	4 (1)	—	2,0	1	—	32	61	61	—	—	—	„
9. Granowo	Granowo	Granowo	0,0	Granowo	0,0	4	223,2	4	223,2	—	4	15 (3)	—	1,5	3	—	78	143	117	26	—	—	„
10. Grąblewo	Grąblewo	Grodzisk poznański	2,6	Grodzisk Wkp.	2,6	2	99,0	2	99,0	—	2	10 (2)	—	2,9	2	—	60	118	84	34	—	—	„
11. Kąkolewo	Kąkolewo	Modrze	3,0	Strykowo	4,0	2	108,0	2	108,0	—	2	8 (2)	—	4,0	2	—	60	92	92	—	—	—	„
12. Kobylniki	Kobylniki	Grodzisk poznański	2,0	Grodzisk Wkp.	2,5	3	148,5	3	148,5	—	3	10 (3)	—	2,0	4	—	90	144	104	30	—	10	„
13. Kopanki	Kopanki	Bukowiec Stary	2,7	Porażyn	2,5	1	61,2	1	61,2	1	2	9 (2)	—	2,1	1	—	30	47	41	2	4	—	„
14. Kotowo	Kotowo	Granowo	3,0	Granowo	3,0	1	58,9	1	58,9	—	1	4 (1)	0,5	3,5	1	—	32	77	48	—	29	—	„
15. Kozłowo	Kozłowo	Opalenica	5,0	Opalenica	5,0	1	49,5	1	49,5	—	1	4 (1)	—	2,0	1	—	30	39	39	—	—	—	„
16. Kurowo	Kurowo	Urbanowo	2,5	Kurowo	0,2	1	56,4	1	56,4	—	1	5 (1)	—	0,8	1	—	30	50	50	—	—	—	„
17. Łaguny	Łaguny	Buk	5,0	Buk	6,0	1	54,0	1	54,0	—	1	5 (1)	—	1,7	1	—	30	71	69	2	—	—	„
18. Łęczyce	Łęczyce	Opalenica	3,0	Opalenica	3,0	1	38,2	1	38,2	—	1	4 (1)	—	6,5	1	—	30	45	20	8	17	—	„
19. Niegolewo	Niegolewo	Buk	6,0	Buk	7,0	1	66,1	1	66,1	—	1	4 (1)	—	3,8	1	—	30	85	73	12	—	—	„
20. Niepruszewo	Niepruszewo	Otusz	4,5	Otusz	4,5	3	163,7	3	163,7	—	3	12 (2	0,2	2,1	3	—	89	154	81	12	61	—	„
21. Otusz	Otusz	„	2,0	„	2,0	2	97,4	2	97,4	—	2	10 (2)	—	4,4	2	—	58	104	93	11	—	—	„
22. Ptaszkowo	Ptaszkowo	Grodzisk poznański	5,0	Ujazd	2,0	2	80,0	2	80,0	—	2	8 (2)	0,1	2,7	2	—	60	107	102	5	—	—	„
23. Rudniki	Rudniki	Opalenica	4,0	Opalenica	4,0	2	111,6	2	111,6	—	2	8 (2)	—	1,0	2	—	60	140	56	65	19	—	„
24. Słocin	Słocin	Grodzisk poznański	3,5	Grodzisk Wkp.	3,5	2	108,9	2	108,9	—	2	8 (2)	—	2,0	2	—	58	85	74	4	7	—	„
25. [Snowidowo]	[Snowidowo]	[Urbanowo]	[2,8]	[Urbanowo]	[2,8]	[1]	[54,0]	[1]	[54,0]	—	[1]	[3 (1)]	[2,2]	—	—	—	—	—	—	—	—	—	„
26. Strzępiń	Strzępiń	Dakowy Mokre	4,5	Granowo	6,0	1	56,3	1	56,3	—	1	4 (1)	—	2,0	1	—	30	75	49	26	—	—	p.
27. Szewce	Szewce	Buk	6,0	Buk	6,0	2	106,6	2	106,6	—	2	8 (2)	0,5	3,6	2	—	60	114	111	3	—	—	„
28. Śliwno	Śliwno	Duszniki	5,0	Opalenica	12,0	2	111,6	2	111,6	—	2	8 (2)	—	3,2	2	—	60	109	46	62	1	—	„
29. Terespotockie	Terespotockie	Urbanowo	2,0	Przystanek III	1,0	1	56,7	1	56,7	1	2	9 (2)	2,5	2,5	1	—	30	53	53	—	—	—	„
30. Troszczyn	Troszczyn	Opalenica	4,0	Przystanek II	1,5	1	58,0	1	58,0	—	1	5 (1)	0,2	1,0	1	—	30	41	22	12	7	—	„
31. Trzcianka	Trzcianka	Michorzewo	2,5	Opalenica	12,5	1	59,5	1	59,5	—	1	3 (1)	—	1,8	1	—	30	60	56	4	—	—	„
32. Turkowo	Turkowo	Buk	8,0	Buk	10,0	1	54,0	1	54,0	—	1	5 (1)	—	2,4	1	—	30	58	58	—	—	—	„
33. Ujazdek	Ujazdek	Grodzisk poznański	6,0	Ujazd	3,0	1	52,2	1	52,2	—	1	3 (1)	—	1,5	1	—	31	46	25	11	10	—	„
34. Urbanowo	Urbanowo	Urbanowo	0,0	Przystanek III	1,0	2	107,4	2	107,4	—	2	7 (2)	0 3	1,5	2	—	59	96	80	9	7	—	„
35. Uścięcice	Uścięcice	Dakowy Mokre	2,0	Buk	8,0	1	54,0	1	54,0	—	1	3 (1)	0,1	1,8	1	1	32	82	82	—	—	—	„
36. Wielkawieś	Wielkawieś	Buk	0,5	„	2,0	2	104,9	2	104,9	—	2	6 (2)	—	2,6	2	—	60	115	107	8	—	—	„
37. Wojnowice	Wojnowice	„	5,0	„	5,0	2	110,9	2	110,9	—	2	7 (2)	—	1,3	2	—	61	130	120	10	—	—	„
38. Zborowo	Zborowo ob. dw.	Dopiewo	3,0	Dopiewo	3,0	1	58,9	1	58,9	—	1	5 (1)	—	1,2	1	—	30	38	30	8	—	—	„
39. Zdrój	Zdrój	Grodzisk poznański	2,0	Grodzisk Wkp.	2,5	1	56,5	1	56,5	—	1	4 (1)	—	1,0	1	—	30	58	41	2	7	8	„
40. Zemsko	Zemsko	Jeziorki	5,0	Granowo	8,0	1	54,0	1	54,0	—	1	5 (1)	—	2,2	1	—	30	92	56	36	—	—	„
41. Żegowo	Żegowo	Buk	3,5	Buk	4,5	1	57,0	1	57,0	—	1	3 (1)	—	2,9	1	—	30	58	53	5	—	—	„

SZKOŁA siedziba, wzgl. nazwa	GMINA w miastach ulica i Nr. domu	URZĄD POCZTOWY: Nazwa	URZĄD POCZTOWY: Odległość w km.	STACJA KOLEJOWA: Nazwa	STACJA KOLEJOWA: Odległość w km.	IZBY LEKCYJNE: Ogółem: liczba	IZBY LEKCYJNE: Ogółem: pow. w m.²	IZBY LEKCYJNE: W budynkach własnych: liczba	IZBY LEKCYJNE: W budynkach własnych: pow. w m.²	INNE IZBY SZKOLNE	MIESZKANIA NAUCZYCIELI W BUDYNKACH WŁASNYCH: Mieszkań	MIESZKANIA NAUCZYCIELI W BUDYNKACH WŁASNYCH: lzb (w tem kuchen)	GRUNTY SZKOLNE W HEKT.: W użyciu: szkoły	GRUNTY SZKOLNE W HEKT.: W użyciu: nauczycieli	NAUCZYCIELE: W charakterze: etatowych	NAUCZYCIELE: W charakterze: nieetatowych	GODZIN LEKCYJ TYGODNIOWO	DZIECI ZAPISANE DO SZKOŁY: Ogółem	DZIECI ZAPISANE DO SZKOŁY: Uczęszczające z odległości: —1 km.	1—2 km.	2—3 km.	ponad 3 km.	JĘZYK NAUCZANIA
9. Powiat Inowrocław Miasto																							
MIASTO: ***Inowrocław:***																							
1. pow. im. Staszica	ul. Staszica 36	Inowrocław	0,0	Inowrocław	0,0	16	851,8	16	851,8	5	1	6 (1)	—	—	19	—	546	886	886	—	—	—	p.
2. „ im. N. Panny Marji	„ N. P. Marji 10	„	0,0	„	1,0	21	1080,0	21	1080,0	4	—	—	0,3	0,1	20	—	546	810	810	—	—	—	„
3. „ im. Św. Wojciecha	pl. Św. Wojciecha 1	„	0,0	„	2,0	17	866,0	17	866,0	8	1	6 (1)	0,4	0,1	22	—	516	751	747	—	1	3	„
4. „ im. Św. Wincen. à Paulo	ul. Rąbińska 39	„	0,0	„	1,0	1	42,1	1	42,1	—	—	—	—	—	1	—	30	43	43	—	—	—	„
5. „	pl. Św. Wojciecha 1	„	0,0	„	2,0	1	50,1	1	50,1	—	—	—	—	—	1	—	30	61	46	5	—	10	n.
10. Powiat Inowrocław																							
MIASTO: ***Gniewkowo:***																							
1. powszechna	ul. Toruńska 29	Gniewkowo	0,0	Gniewkowo	0,0	11	461,1	11	461,1	—	2	10 (2)	—	0,5	12	—	336	535	475	—	60	—	p.
2. „	„	„	0,0	„	0,0	1	37,8	1	37,8	—	—	—	—	—	1	2	36	30	26	—	2	2	n.
WIEŚ:																							
1. Balczewo	Balczewo	Parchanie	4,0	Inowrocław	9,0	1	69,9	1	69,9	—	1	5 (1)	0,8	1,2	1	—	32	73	36	35	—	2	p.
2. Batkowo	Batkowo	Inowrocław	5,0	„	5,0	2	114,0	2	114,0	—	2	8 (2)	—	0,9	2	—	60	71	34	37	—	—	„
3. Będzitowo	Złotniki Kujawskie	Mamlicz	4,0	Złotniki Kujawskie	12,0	2	110,0	2	110,0	—	2	10 (2)	0,3	1,7	2	—	58	79	50	8	21	—	„
4. Broniewo	Broniewo	Złotniki Kujawskie	6,0	„	6,0	1	54,0	1	54,0	—	1	6 (1)	0,5	0,5	1	—	30	50	50	—	—	—	„
5. Brudnia	Brudnia	Ośniszczewko	2,0	Gniewkowo	14,0	1	33,8	1	33,8	—	1	4 (1)	—	2,7	1	—	32	58	36	7	15	—	„
6. Chlewiska	Chlewiska	Dąbrowa Biskupia	3,0	Inowrocław	25,0	1	54,0	1	54,0	—	1	4 (1)	0,2	1,8	1	2	39	67	10	4	39	14	„
7. Cieślin	Cieślin ob. dw.	Inowrocław	5,0	Kościelec	4,0	1	54,0	1	54,0	—	1	5 (1)	0,1	1,8	1	—	30	31	28	—	3	—	„
8. Chrostowo	Chrostowo	Dąbrowa Biskupia	4,0	Inowrocław	27,0	1	45,4	1	45,4	—	2	8 (2)	—	3,0	1	1	34	80	53	27	—	—	„
9. Chrząstowo	Chrząstowo	Gniewkowo	3,0	Gniewkowo	3,0	1	63,2	1	63,2	—	1	5 (1)	—	2,0	1	—	30	25	25	—	—	—	„
10. Dąbie	Dąbie	„	7,0	„	7,0	1	49,5	1	49,5	1	2	7 (2)	—	1,3	1	—	31	61	26	33	2	—	„
11. Dąbie	„	„	7,0	„	7,0	1	41,1	1	41,1	1	2	7 (2)	—	2,0	1	1	31	47	14	14	8	11	n.
12. Dąbrowa Biskupia	Dąbrowa Biskupia	Dąbrowa Biskupia	0,7	„	18,0	1	43,0	1	43,0	—	2	8 (2)	—	1,2	1	—	30	35	—	35	—	—	„
13. Dulsko	Dulsko ob. dw.	Pieranie	8,0	Inowrocław	10,0	1	55,8	1	55,8	—	1	4 (1)	—	1,0	1	—	31	46	21	25	—	—	p.
14. Dźwierzchno	Dźwierzchno	Złotniki Kujawskie	6,0	Złotniki Kujawskie	6,0	1	40,0	1	40,0	—	1	4 (1)	—	1,7	1	—	31	49	12	37	—	—	„
15. Dziemionna	Dziemionna	Nowawieś Wielka	0,5	Nowawieś Wielka	0,5	1	55,4	1	55,4	—	1	4 (1)	0,3	1,0	1	—	30	28	28	—	—	—	n.
16. Gąski	Gąski	Parchanie	2,0	Wierzchosławice	6,0	2	122,8	2	122,8	1	3	14 (3)	0,3	2,4	2	1	62	97	69	18	—	10	p.
17. Gąski	„	„	3,5	„	6,0	1	61,4	1	61,4	—	1	5 (1)	0,5	0,7	1	1	31	59	14	33	11	1	n.
18. Glinki	Glinki	Osiek Wielki	4,0	Gniewkowo	11,0	1	54,4	1	54,4	—	1	5 (1)	—	1,5	1	—	30	40	18	20	2	—	„
19. Glinno Wielkie	Glinno Wielkie	„	4,0	„	12,0	1	40,0	1	40,0	—	1	4 (1)	—	1,0	1	—	32	40	19	20	1	—	p.
20. Glinno Wielkie	„	„	4,0	„	12,0	1	46,8	1	46,8	—	1	5 (1)	—	3,0	1	—	30	44	26	18	—	—	n.
21. Gniewkowiec	Gniewkowiec	Złotniki Kujawskie	3,0	Złotniki Kujawskie	3,0	2	108,0	2	108,0	—	2	10 (2)	—	1,3	2	—	60	96	48	33	15	—	p.
22. Góra	Góra ob. dw.	Pieranie	10,0	Inowrocław	12,0	2	110,4	2	110,4	—	1	7 (2)	—	1,0	2	—	58	84	27	48	—	9	„
23. Jacewo	Jacewo	Inowrocław	2,0	„	3,0	2	113,4	2	113,4	—	2	7 (2)	0,1	4,0	2	—	60	82	49	4	3	26	„
24. Jaksice	Jaksice	Jaksice	0,0	Jaksice	0,0	4	193,2	4	193,2	—	4	12 (3)	0,3	1,5	4	—	112	148	118	8	22	—	„
25. Jakubowo	Jakubowo	Nowawieś Wielka	7,0	Nowawieś Wielka	7,0	1	55,8	1	55,8	—	1	4 (1)	0,3	1,5	1	1	31	35	14	8	9	4	n.
26. Janikowo	Janikowo	Janikowo	0,0	Janikowo	0,0	3	169,5	3	169,5	—	2	9 (2)	—	0,5	3	—	84	145	127	—	18	—	p.
27. Januszkowo	Januszkowo	Nowawieś Wielka	4,0	Nowawieś Wielka	4,0	1	53,5	1	53,5	—	1	5 (1)	—	1,8	1	1	32	47	22	10	11	4	p. in.
28. Jarki	Jarki	Cierpice	8,5	Cierpice	7,5	1	48,0	1	48,0	—	1	4 (1)	—	2,1	1	2	36	59	48	—	4	7	p.
29. Jaszczołtowo	Jaszczołtowo	Rojewo	3,0	Inowrocław	14,0	1	58,0	1	58,0	—	1	5 (1)	—	2,0	1	—	30	39	16	23	—	—	n.
30. Jordanowo	Złotniki Kujawskie	Złotniki Kujawskie	5,0	Złotniki Kujawskie	5,0	2	108,0	2	108,0	—	2	10 (2)	—	1,5	2	—	60	76	76	—	—	—	p.
31. Kijewo	Kijewo	Suchatówka	5,0	Suchatówka	5,0	2	99,0	2	99,0	—	2	6 (2)	—	2,9	1	—	32	84	63	17	3	1	„
32. Kołuda Wielka	Kołuda W. ob. dw.	Janikowo	3,0	Janikowo	3,0	1	48,0	1	48,0	1	2	8 (2)	0,2	1,3	1	—	30	70	36	34	—	—	„
33. Konary	Konary	Pieranie	3,0	Inowrocław	20,0	1	51,5	1	51,5	—	1	6 (1)	—	2,8	1	1	37	50	50	—	—	—	„
34. Kościelec	Kościelec ob. dw.	Kościelec	0,0	Kościelec	1,0	3	139,5	3	139,5	1	4	14 (4)	2,8	2,8	3	—	86	130	47	54	29	—	„

SZKOŁA siedziba, wzgl. nazwa	GMINA w miastach ulica i Nr. domu	URZĄD POCZTOWY Nazwa	URZĄD POCZTOWY Odległość w km.	STACJA KOLEJOWA Nazwa	STACJA KOLEJOWA Odległość w km.	IZBY LEKCYJNE Ogółem liczba	IZBY LEKCYJNE Ogółem pow. w m.²	IZBY LEKCYJNE W budynkach własnych liczba	IZBY LEKCYJNE W budynkach własnych pow. w m.²	INNE IZBY SZKOLNE	MIESZKANIA NAUCZYCIELI W BUDYNKACH WŁASNYCH Mieszkań	MIESZKANIA NAUCZYCIELI W BUDYNKACH WŁASNYCH Izb (w tem kuchen)	GRUNTY SZKOLNE W HEKT. W użyciu szkoły	GRUNTY SZKOLNE W HEKT. W użyciu nauczycieli	NAUCZYCIELE W charakterze etatowych	NAUCZYCIELE W charakterze nieetatowych	GODZIN LEKCYJ TYGODNIOWO	DZIECI ZAPISANE DO SZKOŁY Ogółem	DZIECI ZAPISANE DO SZKOŁY Uczęszczające z odległości —1 km.	1—2 km.	2—3 km.	ponad 3 km.	JĘZYK NAUCZANIA
35. Krążkowo	Krążkowo	Nowawieś Wielka	4,0	Nowawieś Wielka	4,0	1	56,7	1	56,7	—	1	5 (1)	0,2	1,0	1	—	30	58	8	50	—	—	p.
36. Leśnianki	Leśnianki	Gniewkowo	6,5	Gniewkowo	6,5	1	48,0	1	48,0	—	1	3 (1)	—	3,0	1	—	30	44	42	2	—	—	„
37. Lisewo Kościelne	Lisewo Kościelne	Złotniki Kujawskie	5,2	Złotniki Kujawskie	5,2	2	111,3	2	111,3	—	2	9 (2)	—	2,2	2	1	60	145	65	80	—	—	„
38. Liszkowo	Liszkowo ob. dw.	Rojewo	5,0	Jaksice	5,0	1	57,0	1	57,0	1	2	10 (2)	—	0,8	1	—	30	65	59	6	—	—	„
39. Łojewo	Łojewo	Mątwy n. Notecią	5,0	Mątwy	5,0	2	98,8	2	98,8	—	2	8 (2)	—	1,1	2	1	60	107	58	46	3	—	„
40. Markowo	Markowo ob. dw.	Suchatówka	4,5	Suchatówka	4,5	1	54,0	1	54,0	1	2	7 (2)	—	1,5	1	—	33	69	57	12	—	—	„
41. Mątwy	Szymborze	Mątwy n. Notecią	0,0	Mątwy	0,0	1	54,0	1	54,0	1	2	9 (2)	—	1,0	1	—	30	53	53	—	—	—	„
42. Miechowice	Miechowice	Inowrocław	4,0	„	4,0	1	55,5	1	55,5	—	1	5 (1)	—	2,7	1	—	30	51	22	—	29	—	„
43. Modliborzyce	Modliborzyce	Parchanie	2,5	Inowrocław	12,0	1	66,0	1	66,0	1	1	5 (1)	—	2,6	1	1	34	40	40	—	—	—	„
44. Murzynko	Murzynko	Murzynno	2,0	Gniewkowo	5,0	1	58,5	1	58,5	—	1	5 (1)	—	1,8	1	1	34	73	62	11	—	—	p.in.
45. Murzynno	Murzynno	„	0,0	„	8,0	4	221,5	4	221,5	—	4	15 (4)	—	2,7	2	1	68	109	88	—	21	—	p.
46. Niemojewo	Niemojewo ob. dw.	Pieranie	5,5	Inowrocław	13,0	1	48,0	1	48,0	—	1	5 (1)	—	1,5	1	—	32	58	16	20	10	12	„
47. Niszczewice	Niszczewice	Złotniki Kujawskie	3,0	Złotniki Kujawskie	3,0	2	102,6	2	102,6	—	2	8 (2)	—	1,1	2	—	60	84	84	—	—	—	„
48. Nowydwór	Nowydwór ob. dw.	Pieranie	5,0	Inowrocław	26,0	1	56,4	1	56,4	—	1	5 (1)	0,1	1,7	1	—	32	60	—	35	—	25	„
49. Opoki	Opoki	Grabie	3,0	Gniewkowo	15,0	2	101,4	2	101,4	1	3	12 (3)	—	4,0	2	1	60	115	32	30	52	1	„
50. Orłowo	Orłowo	Inowrocław	5,5	Inowrocław	6,5	2	121,5	2	121,5	—	2	8 (2)	—	2,2	2	—	58	123	72	—	23	28	„
51. Osieczek	Osieczek	Osiek Wielki	6,0	Przyłubie Krainskie	11,0	1	58,0	1	58,0	—	1	4 (1)	—	1,5	1	—	30	30	24	6	—	—	n.
52. Osiek Wielki	Osiek Wielki	„ „	3,0	„ „	11,0	1	51,7	1	51,7	—	1	4 (1)	—	9,1	1	—	30	40	12	25	3	—	p.
53. Ostrowo	Ostrowo ob. dw.	Janikowo	3,3	Janikowo	3,3	1	52,2	1	52,2	1	2	9 (2)	—	2,2	1	—	30	69	69	—	—	—	„
54. Ostrowo-Wierzchosławice	„ „ „	Wierzchosławice	1,0	Wierzchosławice	1,0	2	121,1	1	55,6	—	2	9 (2)	—	1,0	2	1	60	81	70	11	—	—	„
55. Ośniszczewko	Ośniszczewko	Ośniszczewko	0,2	Gniewkowo	11,0	2	108,0	2	108,0	—	2	8 (2)	—	1,0	2	—	60	113	29	68	16	—	„
56. Parchanie	Parchanie	Parchanie	0,0	Inowrocław	12,0	1	63,0	1	63,0	—	1	5 (1)	—	2,6	1	1	32	57	51	6	—	—	„
57. Pęchowo	Pęchowo	Nowawieś Wielka	6,0	Nowawieś Wielka	6,0	1	54,0	1	54,0	—	1	4 (1)	0,2	1,8	1	—	30	31	12	13	6	—	n.
58. Pieranie	Pieranie	Pieranie	0,0	Inowrocław	16,0	2	99,0	2	99,0	1	3	11 (3)	—	1,1	2	1	68	93	64	—	29	—	p.
59. Pławin	Pławin ob. dw.	Kościelec	7,0	Jaksice	4,0	1	54,0	1	54,0	—	1	5 (1)	—	0,3	1	—	32	60	26	8	10	16	„
60. Płonkowo	Płonkowo ob. dw.	Rojewo	3,0	Wierzchosławice	5,0	2	108,3	2	108,3	—	2	8 (2)	—	2,0	2	—	58	91	31	44	16	—	„
61. Prądocin	Prądocin	Nowawieś Wielka	5,0	Nowawieś Wielka	5,0	1	52,9	1	52,9	—	—	—	—	—	1	—	30	17	10	4	3	—	„
62. Prądocin	„ „	„ „	5,0	„ „	5,0	1	48,0	1	48,0	—	2	8 (2)	—	1,4	1	—	30	56	18	24	12	2	p.in.
63. Przybysław	Przybysław	Dąbrowa Biskupia	3,0	Inowrocław	21,0	2	109,7	2	109,7	—	2	8 (2)	0,1	0,9	2	1	61	93	77	—	16	—	p.
64. Radojewice	Radojewice	Pieranie	4,0	„	13,0	1	54,0	1	54,0	—	1	5 (1)	0,2	2,7	1	1	31	29	22	6	1	—	n.
65. Rąbin	Rąbin	Inowrocław	2,0	„	2,0	1	49,3	1	49,3	—	1	6 (1)	—	1,3	1	—	30	62	62	—	—	—	p.
66. Rejna	Rejna	Parchanie	4,0	„	15,0	1	35,9	1	35,9	—	1	4 (1)	—	2,5	1	—	30	31	31	—	—	—	„
67. Rojewice	Rojewice	Osiek Wielki	0,3	„	20,0	1	48,8	1	48,8	1	2	8 (2)	1,0	4,3	1	—	30	45	23	8	14	—	n.
68. Rojewo	Rojewo	Rojewo	0,5	„	12,0	1	60,5	1	60,5	—	1	5 (1)	—	1,0	1	—	32	70	49	3	18	—	p.
69. Rojewo	„	„	0,5	„	12,0	1	58,5	1	58,5	1	2	10 (2)	—	2,0	1	1	31	46	39	7	—	—	n.
70. Sielec	Sielec	Janikowo	2,5	Janikowo	2,5	1	57,3	1	57,3	—	1	6 (1)	—	1,5	1	1	32	36	36	—	—	—	p.in.
71. Sławęcinek	Sławęcinek	Inowrocław	4,0	Inowrocław	2,5	1	57,3	1	57,3	—	1	5 (1)	0,4	1,0	1	—	31	53	20	19	14	—	p.
72. Słońsko	Słońsko	Parchanie	2,0	„	8,0	2	103,5	2	103,5	1	2	8 (2)	0,5	3,9	2	—	65	125	102	23	—	—	„
73. Sójkowo	Sójkowo ob. dw.	Inowrocław	7,0	„	6,0	1	51,3	1	51,3	—	1	5 (1)	0,1	1,3	1	—	30	48	48	—	—	—	„
74. Stanomin	Stanomin	Ośniszczewko	2,0	Gniewkowo	14,0	1	56,4	1	56,4	—	1	4 (1)	—	2,0	1	1	31	38	38	—	—	—	n.
75. Starawieś	Starawieś	Osiek Wielki	4,0	Jaksice	10,0	1	62,3	1	62,3	—	1	4 (1)	0,5	3,7	1	—	30	37	37	—	—	—	„
76. Suchatówka	Suchatówka	Suchatówka	0,0	Suchatówka	0,0	2	112,5	2	112,5	—	2	8 (2)	—	2,8	2	—	58	74	35	15	21	3	p.
77. Szadłowice	Szadłowice	Wierzchosławice	3,5	Wierzchosławice	3,5	4	253,9	4	253,9	—	4	14 (4)	—	2,2	3	—	82	209	105	71	33	—	„
78. Szarlej	Szarlej	Mątwy n. Notecią	7,0	Kruszwica	5,0	1	54,0	1	54,0	—	1	5 (1)	—	1,5	1	—	30	86	44	—	42	—	„
79. Szpital	Szpital	Parchanie	4,0	Wierzchosławice	8,0	1	56,7	1	56,7	—	1	4 (1)	0,2	1,5	1	1	31	42	31	6	—	5	n.
80. Szymborze	Szymborze	Mątwy n. Notecią	2,5	Mątwy	2,5	6	291,0	6	291,0	—	4	15 (4)	—	0,9	6	—	164	228	185	43	—	—	p.
81. Szymborze Fabryka	„ „	„ „	0.0	„	0,0	1	73,5	—	—	—	—	—	—	—	1	—	30	67	67	—	—	—	„
82. Ściborze	Ściborze ob. dw.	Inowrocław	8,0	Inowrocław	8,0	2	103,7	2	103,7	—	2	10 (2)	0,4	0,6	2	1	60	104	39	—	65	—	„
83. Tarkowo	Tarkowo	Nowawieś Wielka	5,0	Nowawieś Wielka	5,0	1	54,0	1	54,0	—	1	4 (1)	0,2	2,3	1	—	30	52	32	5	15	—	„
84. Tarkowo	„	„	3,5	„	3,5	1	54,0	1	54,0	—	1	5 (1)	—	2,5	1	—	30	41	25	14	2	—	n.
85. Tuczno	Tuczno	Jaksice	4,0	Jaksice	4,5	3	150,8	2	105,8	—	2	5 (1)	0,2	1,8	3	—	90	126	66	43	17	—	p.
86. Turzany	Turzany	Inowrocław	5,0	Inowrocław	6,5	1	58,6	1	58,6	1	2	7 (2)	0,2	1,1	1	—	32	58	31	17	10	—	„
87. Wielowieś	Wielowieś	Gniewkowo	3,0	Gniewkowo	3,0	2	96,0	2	96,0	—	2	8 (2)	—	2,0	2	—	60	96	76	20	—	—	„
88. Wierzbiczany	Gniewkowo	„	5,0	Wierzchosławice	3,5	1	54,6	1	54,6	—	1	4 (1)	0,1	1,4	1	—	30	50	42	8	—	—	„
89. Wilkostowo	Wilkostowo	Dąbrowa Biskupia	6,0	Gniewkowo	16,0	1	49,6	1	49,6	—	1	4 (1)	0,3	2,8	1	1	31	42	17	10	15	—	n.
90. Wonorze	Wonorze	Ośniszczewko	2,0	Wierzchosławice	10,0	1	50,7	1	50,7	—	2	7 (1)	0,2	1,6	1	—	30	37	32	5	—	—	„
91. Wybranowo	Wybranowo ob. dw.	Jaksice	4,5	Jaksice	4,5	1	54,0	1	54,0	1	2	8 (2)	—	0,7	1	—	30	62	29	33	—	—	p.

SZKOŁA SIEDZIBA, WZGL. NAZWA	GMINA W MIASTACH ULICA i Nr. DOMU	URZĄD POCZTOWY Nazwa	URZĄD POCZTOWY Odległość w km.	STACJA KOLEJOWA Nazwa	STACJA KOLEJOWA Odległość w km.	IZBY LEKCYJNE Ogółem liczba	IZBY LEKCYJNE Ogółem pow. w m³	IZBY LEKCYJNE W budynkach własnych liczba	IZBY LEKCYJNE W budynkach własnych pow. w m³	INNE IZBY SZKOLNE	MIESZKANIA NAUCZYCIELI W BUDYNKACH WŁASNYCH Mieszkań	MIESZKANIA NAUCZYCIELI W BUDYNKACH WŁASNYCH Izb (w tem kuchen)	GRUNTY SZKOLNE W HEKT. W użyciu szkoły	GRUNTY SZKOLNE W HEKT. W użyciu nauczyciela	NAUCZYCIELE W charakterze etatowych	NAUCZYCIELE W charakterze nieetatowych	GODZIN LEKCYJ TYGODNIOWO	DZIECI ZAPISANE DO SZKOŁY Ogółem	DZIECI ZAPISANE DO SZKOŁY Uczęszczające z odległości —1 km.	1—2 km.	2—3 km.	ponad 3 km.	JĘZYK NAUCZANIA
92. Wygoda	Wygoda	Suchatówka	5,5	Suchatówka	5,5	2	108,0	2	108,0	—	2	8 (2)	—	3,8	2	—	58	115	43	24	16	32	p.
93. Zajezierze	Zajezierze	Gniewkowo	3,5	Gniewkowo	3,5	1	55,3	1	55,3	—	1	5 (1)	—	1,2	1	—	33	46	46	—	—	—	„
94. Złotniki Kujawskie	Złotniki Kujawskie	Złotniki Kujawskie	0,0	Złotniki Kujawskie	0,0	3	175,1	3	175,1	1	4	17 (4)	—	2,5	3	—	84	128	80	25	23	—	„
11. Powiat Jarocin																							
MIASTO:																							
Jarocin:																							
1. powsz. im. St. Konarskiego	ul. T. Kościuszki 11	Jarocin poznański	0,2	Jarocin	0,2	8	430,5	8	430,5	4	1	4 (1)	—	—	14	—	394	573	545	26	—	2	p.
2. „ im. Królowej Jadwigi	„ Kolejowa 8	„ „ „	0,0	„	1,0	10	518,7	10	518,7	2	2	8 (2)	—	—	15	—	396	533	529	4	—	—	„
Nowemiasto n. W.:																							
3. powszechna	.	Nowemiasto n. Wartą	0,0	Chocicza	5,0	3	167,7	3	167,7	—	2	9 (2)	0,2	1,4	3	—	62	170	170	—	—	—	„
Żerków:																							
4. powszechna	.	Żerków	0,3	Żerków	4,0	6	316,0	6	316,0	1	2	9 (2)	—	0,6	6	—	159	228	228	—	—	—	„
WIEŚ:																							
1. Antonin	Antonin	Żerków	8,0	Przybysław	2,0	1	58,3	1	58,3	—	1	3 (1)	—	2,3	1	1	37	99	49	48	2	—	„
2. Bachorzew	Bachorzew	Jarocin poznański	4,5	Jarocin	4,5	1	50,0	1	50,0	—	1	4 (1)	—	1,5	1	—	30	82	22	41	17	2	„
3. Bieździadów	Bieździadów	Żerków	5,0	Żerków	4,0	2	98,9	2	98,9	—	2	7 (2)	—	1,7	2	—	60	90	86	4	—	—	„
4. Boguszyn	Boguszyn	Chocicza	2,0	Chocicza	2,0	1	54,0	1	54,0	—	1	4 (1)	—	1,0	1	—	31	76	28	47	1	—	„
5. Boguszynek	Boguszynek	„ „	5,0	„	5,0	1	35,8	1	35,8	—	1	3 (2)	0,2	2,1	1	—	30	42	37	5	—	—	„
6. Brzostków	Brzostków	Żerków	3,0	Żerków	8,0	1	58,5	1	58,5	—	1	5 (1)	—	1,3	1	1	31	67	67	—	—	—	„
7. Cerekwica Nowa	Cerekwica Nowa	Łowęcice	3,0	Wojciechowo	3,0	1	56,7	1	56,7	—	1	4 (1)	—	3,3	1	—	30	39	18	15	—	6	n.
8. Cerekwica Stara	Cerekwica	„	4,0	„	4,0	1	57,0	1	57,0	—	1	4 (1)	—	4,0	1	1	34	66	66	—	—	—	p.
9. Chocicza	Chocicza	Chocicza	1,0	Chocicza	1,0	1	54,0	1	54,0	—	2	9 (2)	—	2,0	2	—	59	132	97	35	—	—	„
10. Chromiec	Chromiec	Książ	4,0	Chwałkowo Kościelne	2,0	1	52,8	1	52,8	—	1	4 (1)	4,1	2,4	1	—	30	62	45	17	—	—	„
11. Chrzan	Chrzan	Żerków	3,0	Żerków	1,0	2	109,7	2	109,7	—	2	7 (2)	0,2	1,6	2	—	58	102	102	—	—	—	„
12. Chytrowo	Chytrowo	Jaraczew	0,0	Wojciechowo	3,0	4	216,8	4	216,8	—	3	12 (2)	—	1,6	5	—	144	235	186	—	49	—	„
13. Cielcza	Cielcza	Mieszków	2,0	Radlin Wkp.	3,0	3	164,2	3	164,2	—	3	12 (3)	0,1	1,4	4	1	115	180	175	5	—	—	„
14. Ciświca	Ciświca	Jarocin poznański	3,0	Jarocin	3,0	2	102,6	2	102,6	—	3	8 (2)	0,1	1,8	3	—	86	157	132	—	25	—	„
15. Dębno	Dębno	Żerków	6,0	Żerków	4,0	1	46,8	1	46,8	—	1	3 (1)	—	6,0	1	1	32	66	38	18	10	—	„
16. Dobieszczyzna	Dobieszczyzna	Lubinia Wielka	1,0	Witaszyce	12,0	2	108,0	2	108,0	—	3	8 (2)	0,5	3,7	3	1	86	190	109	18	63	—	„
17. Dobieszczyzna	„	„ „	1,5	„	17,0	1	57,0	1	57,0	—	1	5 (1)	0,1	1,9	1	—	32	50	16	10	9	15	n.
18. Fabjanów	Fabjanów	Dobrzyca	4,5	Fabianów	0,1	1	54,0	1	54,0	—	1	5 (1)	—	—	1	—	30	61	61	—	—	—	p.
19. Gola	Gola	Jaraczew	2,0	Wojciechowo	4,0	2	123,5	2	123,5	—	2	7 (1)	—	2,2	2	—	64	135	103	16	16	—	„
20. Golina Kościelna	Golina Kościelna	Golina Kościelna	0,2	Golina	2,0	3	162,0	3	162,0	—	1	5 (1)	0,3	2,0	3	—	84	178	159	19	—	—	„
21. Góra	Góra	Góra k. Jarocina	0,0	Góra	3,0	1	48,4	1	48,4	—	1	4 (1)	—	2,5	1	—	32	137	130	7	—	—	„
22. Grab	Grab	Lubinia Wielka	4,0	Grab	1,0	1	60,0	1	60,0	—	1	4 (1)	—	1,9	1	1	32	88	67	21	—	—	„
23. Klęka	Klęka ob. dw	Nowemiasto n. Wartą	0,5	Chocicza	6,0	2	108,0	2	108,0	1	3	11 (2)	—	5,6	2	1	60	96	22	31	40	3	„
24. Kolniczki	Kolniczki	Chocicza	3,0	„	3,0	2	95,9	2	95,9	—	2	8 (2)	0,2	2,0	1	—	30	103	60	9	34	—	„
25. Komorze	Komorze p.Nmiast. n.W.	Nowemiasto n. Wartą	2,5	„	2,5	1	69,7	1	69,7	—	1	5 (1)	0,2	2,3	1	—	31	98	63	35	—	—	„
26. Komorze	Komorze p. Żerkow	Żerków	9,0	Komorze	1,0	2	106,2	2	106,2	—	2	8 (2)	1,7	1,9	2	—	60	111	49	31	31	—	„
27. Kotlin	Kotlin	Kotlin	0,0	Kotlin	0,0	4	203,0	4	203,0	—	5	21 (5)	—	4,3	4	—	112	164	142	22	—	—	„
28. Kretków	Kretków ob. dw.	Żerków	8,0	Krętków	1,0	2	124,8	2	124,8	—	2	8 (2)	—	2,5	2	—	60	98	18	67	13	—	„
29. Kruczyn	Kruczyn	Chocicza	5,0	Chwałkowo Kościelne	1,0	1	54,0	1	54,0	—	1	5 (1)	—	2,3	1	—	30	82	57	25	—	—	„
30. Lgów	Lgów	Żerków	4,0	Żerków	6,0	1	52,8	1	52,8	—	1	5 (1)	—	1,3	1	1	32	39	39	—	—	—	„
31. Lisew	Lisew	„	4,0	„	8,0	1	54,0	1	54,0	—	1	4 (1)	0,1	2,5	1	—	30	69	69	—	—	—	„
32. Lubinia Mała	Lubinia Mała	Sierszew	3,0	Jarocin	12,0	2	104,9	2	104,9	—	2	7 (2)	—	2,4	2	—	62	96	96	—	—	—	„
33. Ludwinów	Ludwinów	Żerków	5,0	Żerków	9,0	2	99,0	2	99,0	—	2	9 (2)	0,1	3,4	2	—	62	122	86	13	23	—	„
34. Łobzowiec	Łobzowiec	Jaraczew	5,0	Łobzowiec	1,0	1	47,8	1	47,8	—	1	3 (1)	8,3	3,2	1	1	32	23	23	—	—	—	„
35. Łuszczanów	Łuszczanów	Żerków	5,0	Jarocin	9,0	3	167,4	3	167,4	—	4	12 (3)	—	1,5	3	1	90	174	130	44	—	—	„
36. Magnuszewice	Magnuszewice	Witaszyce	3,0	Witaszyce	3,0	2	104,4	2	104,4	—	2	7 (2)	—	1,8	2	—	60	140	101	39	—	—	„
37. Mieszków	Mieszków ob. dw.	Mieszków	0,0	Mieszków	1,5	4	171,8	4	171,8	—	3	12 (2)	12,0	2,0	4	—	112	190	128	62	—	—	„

SZKOŁA siedziba, wzgl. nazwa	GMINA w miastach ulica i Nr. domu	URZĄD POCZTOWY Nazwa	URZĄD POCZTOWY Odległość w km.	STACJA KOLEJOWA Nazwa	STACJA KOLEJOWA Odległość w km.	IZBY LEKCYJNE Ogółem liczba	IZBY LEKCYJNE Ogółem pow. w m.²	IZBY LEKCYJNE W budynkach własnych liczba	IZBY LEKCYJNE W budynkach własnych pow. w m.²	INNE IZBY SZKOLNE	MIESZKANIA NAUCZYCIELI W BUDYNKACH WŁASNYCH Mieszkań	MIESZKANIA NAUCZYCIELI W BUDYNKACH WŁASNYCH Izb (w tem kuchen)	GRUNTY SZKOLNE W HEKT. W użyciu szkoły	GRUNTY SZKOLNE W HEKT. W użyciu nauczycieli	NAUCZYCIELE W charakterze etatowych	NAUCZYCIELE W charakterze nieetatowych	GODZIN LEKCYJ TYGODNIOWO	DZIECI ZAPISANE DO SZKOŁY Ogółem	DZIECI ZAPISANE DO SZKOŁY Uczęszczające z odległości —1 km.	1—2 km.	2—3 km.	ponad 3 km.	JĘZYK NAUCZANIA
38. Nosków	Nosków	Góra k. Jarocina	7,0	Góra	4,0	3	153,7	3	153,7	—	3	12 (3)	—	1,9	4	—	90	141	106	35	—	—	p.
39. Osiek	Osiek	Mieszków	3,5	Mieszków	3,0	1	48,0	1	48,0	—	1	4 (1)	—	1,9	1	1	32	79	79	—	—	—	„
40. Panienka	Panienka	Góra k. Jarocina	4,0	Panienka	2,0	1	60,3	1	60,3	—	1	4 (1)	—	2,0	1	—	30	56	32	24	—	—	n.
41. Parzew	Parzew	Sławoszew	1,0	Kotlin	7,0	1	54,0	1	54,0	—	1	7 (1)	—	3,9	1	—	30	43	20	23	—	—	p.
42. Pogorzelica	Paruchowo	Żerków	11,0	Żerków	16,0	1	58,3	1	58,3	—	1	4 (1)	1,2	2,5	1	—	32	89	10	32	16	31	„
43. Poręba	Poręba	Łowęcice	1,0	Wojciechowo	1,0	1	36,0	1	36,0	—	1	3 (1)	—	1,8	1	—	31	51	51	—	—	—	„
44. Potarzyca	Potarzyca	Golina Kościelna	4,5	Golina	3,5	2	106,7	2	106,7	—	3	8 (2)	—	—	3	—	86	139	130	7	—	2	„
45. Prusy	Prusy	Witaszyce	2,5	Witaszyce	2,0	2	106,7	2	106,7	—	2	8 (2)	—	1,8	2	—	60	118	100	15	3	—	„
46. Racendów	Racendów	Sławoszew	2,0	Kotlin	6,5	1	54,0	1	54,0	—	1	5 (1)	—	2,5	1	—	30	36	15	10	6	5	n.
47. Radlin	Radlin	Mieszków	3,0	Radlin Wkp.	0,5	2	103,6	2	103,6	—	2	6 (1)	0,2	2,6	2	—	60	77	77	—	—	—	p.
48. Radliniec	Radliniec	„ „ „	3,0	„ „ „	3,0	1	45,0	1	45,0	—	1	5 (1)	—	4,5	1	—	32	24	20	4	—	—	„
49. Raszewy	Raszewy	Żerków	3,0	Żerków	6,0	1	50,4	1	50,4	1	1	6 (2)	0,2	2,0	1	—	31	83	55	19	9	—	„
50. Roszków	Roszków	Jarocin poznański	5,0	Brzostów	1,0	2	111,0	2	111,0	—	2	8 (2)	—	2,2	3	1	86	155	103	52	—	—	„
51. Rusko	Rusko	Rusko	0,0	Góra	6,0	2	106,0	2	106,0	—	2	9 (2)	—	2,1	2	1	62	113	57	25	31	—	„
52. Siedlemin	Siedlemin	Golina Kościelna	3,0	Golina	3,0	3	156,1	3	156,1	—	3	11 (2)	0,2	1,7	3	—	84	118	118	—	—	—	„
53. Sierszew	Sierszew	Sierszew	0,5	Sucha	2,0	1	40,9	1	40,9	—	1	5 (1)	—	1,2	1	1	32	60	13	27	20	—	„
54. Sławoszew	Sławoszew	Sławoszew	0,0	Kotlin	5,0	2	95,7	2	95,7	—	2	8 (2)	0,2	2,0	2	—	62	145	104	31	10	—	„
55. Stęgosz	Stęgosz	Mieszków	5,0	Radlin Wkp.	2,0	2	106,7	2	106,7	—	2	8 (2)	0,2	2,2	2	—	60	128	100	28	—	—	„
56. Strzyżewko	Strzyżewko	Rusko	2,0	Wojciechowo	7,0	1	50,9	1	50,9	—	1	4 (1)	—	2,0	1	1	32	59	43	16	—	—	„
57. Szypłów	Szypłów ob. dw.	Mieszków	5,0	Mieszków	3,0	1	45,0	1	45,0	—	1	4 (1)	—	2,5	1	1	32	52	52	—	—	—	„
58. Śmiełów	Śmiełów ob. dw.	Żerków	5,0	Żerków	10,0	1	59,5	1	59,5	—	1	4 (1)	0,3	2,5	1	—	30	46	46	—	—	—	„
59. Twardów	Twardów	Witaszyce	5,5	Kotlin	4,5	2	59,5	2	59,5	—	1	5 (1)	—	2,1	2	—	32	88	77	11	—	—	„
60. Wilcza	Wilcza	Dobrzyca	4,0	„ „ „	3,0	1	55,8	1	55,8	—	1	5 (1)	1,3	2,8	1	1	34	66	53	4	9	—	„
61. Wilkowyja	Wilkowyja	Jarocin poznański	5,0	Jarocin	5,0	2	108,0	2	108,0	—	2	7 (2)	0,2	1,8	2	1	66	142	110	32	—	—	„
62. Witaszyce	Witaszyce	Witaszyce	0,0	Witaszyce	0,4	4	213,7	4	213,7	—	5	13 (3)	1,7	4,9	5	—	111	200	141	45	14	—	„
63. Wojciechowo	Wojciechowo	Łowęcice	0,2	Wojciechowo	0,2	3	140,1	3	140,1	—	1	7 (2)	—	3,5	2	2	64	102	93	—	9	—	„
64. Wola Książęca	Wola Książęca	Witaszyce	3,5	Witaszyce	3,5	1	52,0	1	52,0	—	1	4 (1)	2,0	1,7	1	—	30	121	94	27	—	—	„
65. Wysogotówek	Wysogotówek	„ „ „	7,0	„ „ „	7,0	1	54,1	1	54,1	—	1	3 (1)	—	3,0	1	—	30	49	42	7	—	—	„
66. Zalesie	Zalesie	Góra k. Jarocina	2,5	Góra	5,0	1	54,3	1	54,3	—	1	5 (1	—	2,2	1	—	30	62	43	19	—	—	„

12. Powiat Kępno

MIASTO:																							
Kępno:																							
1. powszechna	ul. Sienkiewicza	Kępno	1,5	Kępno	1,5	19	915,2	19	915,2	8	2	4 (1)	0.5	1,0	19	1	553	810	778	25	—	7	p.
2. „ „ „	„ „ „	„ „	1,5	„ „	1,5	1	40,6	1	40,6	—	—	—	—	—	1	—	26	48	32	12	—	4	n.
Rychtal:																							
3. powszechna	•	Rychtal	0,0	Rychtal	0,0	3	158,0	3	158,0	—	2	9 (2)	—	0,1	3	1	86	118	111	6	1	—	p.
WIEŚ:																							
1. Bałdowice	Bałdowice	Mąkoszyce	5,0	Perzów	5,0	1	54,7	1	54,7	—	1	5 (1)	—	1,4	1	1	34	45	42	3	—	—	„
2. Baranów	Baranów	Kępno	1,5	Kępno	2,0	3	141,6	3	141,6	—	3	11 (3)	—	0,6	3	1	88	103	103	—	—	—	„
3. Bralin	Bralin	Bralin	0,0	Bralin	0,0	4	214,8	4	214,8	—	3	10 (2)	—	1,3	4	1	116	187	187	—	—	—	„
4. Buczek	Buczek	Rychtal	8,0	Buczek	1,0	2	107,0	2	107,0	—	2	10 (2)	—	1,9	2	1	66	113	—	111	—	2	„
5. Chojęcin	Chojęcin	Bralin	5,0	Kępno	7,0	2	103,2	2	103,2	—	2	6 (2)	—	3,6	2	—	62	81	32	49	—	—	„
6. Czermin	Czermin	„ „	7,0	Bralin	7,0	2	108,0	2	108,0	—	2	8 (2)	—	1,0	2	—	61	73	73	—	—	—	„
7. Darnowiec	Darnowiec	Rychtal	4,0	Rychtal	4,0	1	48,6	1	48,6	—	1	5 (1)	0,2	1,8	1	1	31	37	37	—	—	—	„
8. Domasłów	Domasłów	Trębaczów	4,0	Perzów	5,0	1	42,0	1	42,0	—	1	5 (1)	—	1,3	1	1	34	61	58	—	3	—	„
9. Donaborów	Donaborów	Świba	3,0	Świba	3,0	1	55,7	1	55,7	—	1	5 (2)	—	2,3	1	1	32	75	68	7	—	—	„
10. Droszki	Droszki	Rychtal	7,0	Rychtal	7,0	1	47,7	1	47,7	1	2	8 (1)	—	0,2	1	1	31	68	68	—	—	—	„
11. Droszki	„ „	„ „	7,0	„ „	7,0	1	54,7	1	54,7	—	1	4 (1)	—	0,6	1	1	36	28	25	1	2	—	„
12. Gola	Gola	Bralin	3,0	Bralin	3,0	1	53,4	1	53,4	—	1	5 (1)	—	2,3	1	1	32	37	37	—	—	—	„
13. Grębanin	Grębanin	Kępno	5,5	Mroczeń	3,0	3	160,1	3	160 1	—	2	11 (2)	0,2	1,9	3	—	87	126	74	52	—	—	„
14. Ignacówka I.	Wodziczna	Trzcinica k. Kępna	4,0	Trzcinica Wkp.	4,0	1	54,0	1	54,0	—	1	5 (1)	—	2,6	1	1	32	70	34	36	—	—	„

SZKOŁA siedziba, wzgl. nazwa	GMINA w miastach ulica i Nr. domu	URZĄD POCZTOWY Nazwa	URZĄD POCZTOWY Odległość w km.	STACJA KOLEJOWA Nazwa	STACJA KOLEJOWA Odległość w km.	IZBY LEKCYJNE Ogółem liczba	IZBY LEKCYJNE Ogółem pow. w m.²	IZBY LEKCYJNE W budynkach własnych liczba	IZBY LEKCYJNE W budynkach własnych pow. w m.²	INNE IZBY SZKOLNE	MIESZKANIA NAUCZYCIELI W BUDYNKACH WŁASNYCH Mieszkań	MIESZKANIA NAUCZYCIELI W BUDYNKACH WŁASNYCH Izb (w tem kuchen)	GRUNTY SZKOLNE W HEKT. W użyciu szkoły	GRUNTY SZKOLNE W HEKT. W użyciu nauczycieli	NAUCZYCIELE W charakterze etatowych	NAUCZYCIELE W charakterze nieetatowych	GODZIN LEKCYJ TYGODNIOWO	DZIECI ZAPISANE DO SZKOŁY Ogółem	DZIECI ZAPISANE DO SZKOŁY Uczęszczające z odległości —1 km.	1—2 km.	2—3 km.	ponad 3 km.	JĘZYK NAUCZANIA
15. Jankowy	Jankowy	Kępno	7,0	Słupia	2,0	1	54,0	1	54,0	—	1	4 (1)	—	2,0	1	1	32	66	64	2	—	—	p.
16. Janówka	Janówka	Siemianice	5,0	Laski	6,5	1	55,5	1	55,5	—	1	4 (1)	—	0,8	1	—	30	62	37	25	—	—	„
17. Jutrków	Jutrków	Wyszanów	4,0	Podzamcze	7,0	1	53,4	1	53,4	—	1	4 (1)	0,1	1,0	1	1	32	61	61	—	—	—	„
18. Kierzno	Kierzno	Świba	4,0	Świba	4,0	2	108,6	2	108,6	—	2	8 (2)	—	2,0	2	—	60	151	151	—	—	—	„
19. Kliny	Ostrowiec	Kępno	5,0	Domanin	2,0	1	65,0	1	65,0	—	1	4 (1)	—	2,3	1	—	32	50	50	—	—	—	„
20. Kochłowy	Kochłowy	Kochłowy	0,6	„	3,5	1	46,8	1	46,8	—	1	5 (1)	0,1	2,2	1	1	32	78	58	15	3	2	„
21. Koza Wielka	Koza Wielka	Mąkoszyce	11,0	Gęsia Górka	1,0	1	49,5	1	49,5	—	1	3 (1)	—	1,1	1	2	36	57	57	—	—	—	„
22. Krążkowy	Krążkowy	Kępno	3,5	Kępno	2,0	3	166,0	3	166,0	—	3	14 (3)	—	3,6	3	1	88	144	108	18	18	—	„
23. Krzyżowniki	Krzyżowniki	Rychtal	2,0	Rychtal	2,0	2	108,0	2	108,0	—	2	6 (1)	—	1,3	2	1	66	130	52	36	42	—	„
24. Kuźnica Skakowska	Kuźnica Skakowska	Podzamcze Wieruszów	2,5	Podzamcze	2,5	2	108,0	2	108,0	—	2	10 (2)	—	1,8	2	—	60	134	112	4	—	18	„
25. Kuźnica Słupska	Kuźnica Słupska	Opatów n. Prosną	5,0	Łęka	2,0	2	90,0	2	90,0	—	2	8 (2)	—	2,5	2	—	62	124	45	38	41	—	„
26. Kuźnica Trzcińska	Kuźnica Trzcińska	Trzcinica k. Kępna	2,0	Trzcinica Wkp.	3,0	1	64,0	1	64,0	—	1	5 (1)	—	2,9	1	1	32	95	95	—	—	—	„
27. Laski	Laski	Laski	1,0	Laski	0,5	5	249,6	5	249,6	—	5	18 (3)	0,5	1,7	5	—	140	241	166	27	48	—	„
28. Lubczyna	Lubczyna	Wyszanów	1,5	Podzamcze	6,0	1	56,5	1	56,5	1	2	8 (2)	—	1,1	1	1	32	57	57	—	—	—	„
29. Łęka Mroczeńska	Łęka Mroczeńska	Kępno	7,0	Mroczeń	2,0	2	110,6	2	110,6	—	2	8 (2)	0,2	1,7	2	1	62	102	100	2	—	—	„
30. Łęka Opatowska	Łęka Opatowska	Opatów n. Prosną	4,0	Łęka	0,5	1	42,2	1	42,2	—	1	5 (1)	0,2	1,6	1	1	34	81	60	21	—	—	„
31. Marcinki	Marcinki	Bralin	8,0	Perzów	8,0	1	30,0	—	—	—	—	—	—	—	1	1	34	53	47	6	—	—	„
32. Marcinki	„	„	8,0	„	8,0	1	48,0	1	48,0	—	1	4 (1)	0,5	2,1	1	1	33	36	32	4	—	—	„
33. Marjanka Mroczeńska	Łęka Mroczeńska	Kępno	8,0	Mroczeń	3,0	1	47,2	1	47,2	—	1	5 (1)	0,3	2,3	1	—	30	53	26	27	—	—	„
34. Mechnice	Mechnice	Domanin	6,3	Domanin	6,3	2	108,0	2	108,0	—	2	6 (2)	—	2,0	2	—	62	74	68	6	—	—	„
35. Miechów	Miechów	Bralin	6,0	Gęsia Górka	2,0	2	114,2	2	114,2	—	2	6 (1)	0,1	1,6	1	2	40	102	97	—	5	—	„
36. Mielęcin	Mielęcin ob. dw.	Mielęcin	0,0	Bralin	7,0	2	111,9	2	111,9	—	—	—	—	—	2	1	62	92	26	—	34	32	„
37. Mielęcin	„ „ „	„	0,0	„	7,0	1	54,9	1	54,9	—	1	6 (1)	—	1,9	1	1	32	29	1	—	7	21	„
38. Mikorzyn	Mikorzyn	Domanin	3,0	Domanin	3,0	2	105,3	2	105,3	—	2	9 (2)	—	2,4	2	1	60	133	72	8	47	6	„
39. Mirków	Mirków	Podzamcze Wieruszów	2,0	Podzamcze	2,0	2	106,7	2	106,7	—	2	9 (2)	0,1	2,2	2	—	62	138	138	—	—	—	„
40. Mnichowice	Mnichowice	Bralin	4,0	Bralin	4,0	2	117,5	2	117,5	—	2	5 (1)	—	2,4	2	—	64	89	89	—	—	—	„
41. Mroczeń	Mroczeń	Kępno	7,0	Mroczeń	0,0	3	166,5	3	166,5	—	3	15 (3)	1,9	2,4	3	1	90	160	92	68	—	—	„
42. Mroczeń Nowy	Mroczeń Nowy	„	4,0	„	3,0	1	57,0	1	57,0	—	1	5 (1)	0,2	2,7	1	—	32	23	21	2	—	—	„
43. Myjomice	Myjomice ob. dw.	Domanin	4,0	Domanin	4,0	2	99,0	2	99,0	—	2	8 (2)	—	2,6	2	1	62	115	115	—	—	—	„
44. Nosale	Nosale	Bralin	5,0	Bralin	5,0	1	38,5	1	38,5	—	1	3 (1)	0,2	1,7	1	—	32	39	39	—	—	—	„
45. Nowawieś Książęca	Nowawieś Książ.	„	7,0	„	7,0	3	156,6	3	156,6	—	3	10 (2)	—	2,3	3	—	86	116	116	—	—	—	„
46. Olszowa	Olszowa	Kępno	4,0	Świba	3,0	2	101,5	2	101,5	—	2	10 (2)	—	2,3	2	1	62	144	144	—	—	—	„
47. Opatów	Opatów	Opatów n. Prosną	0,0	Łęka	4,0	5	250,3	5	250,3	—	3	11 (3)	1,0	1,2	5	2	144	243	187	—	38	18	„
48. Osiny	Osiny	Kępno	3,0	Kępno	2,0	1	45,0	1	45,0	—	1	3 (1)	—	1,1	1	1	32	82	82	—	—	—	„
49. Perzów	Perzów	Bralin	7,0	Perzów	0,9	1	38,3	1	38,3	—	1	4 (1)	—	1,4	1	1	34	75	75	—	—	—	„
50. Piaski	Piaski	Słupia	4,0	Łęka	3,0	1	54,0	1	54,0	—	1	5 (1)	—	—	1	1	32	72	55	9	8	—	„
51. Piotrówka	Piotrówka	Trzcinica k. Kępna	6,0	Buczek	4,0	1	54,0	1	54,0	—	1	3 (1)	0,1	1,4	1	1	32	92	80	5	7	—	„
52. Pisarzowice	Pisarzowice	Mąkoszyce	3,0	Perzów	7,0	2	104,0	2	104,0	—	2	4 (1)	—	2,4	2	1	62	67	59	3	5	—	„
53. Podzamcze	Podzamcze	Podzamcze Wieruszów	0,0	Podzamcze	0,0	5	223,5	5	223,5	—	5	19 (4)	0,7	2,0	5	—	138	236	236	—	—	—	„
54. Proszów	Proszów	Rychtal	4,0	Rychtal	4,0	1	45,5	1	45,5	—	1	5 (1)	—	2,2	1	1	34	59	51	8	—	—	„
55. Przybyszów	Przybyszów	Mielęcin	5,0	Domanin	5,5	1	50,4	1	50,4	1	2	7 (1)	—	2,0	1	—	32	59	49	8	—	2	„
56. Raków	Raków	Siemianice	0,0	Łęka	3,5	2	110,2	2	110,2	—	2	6 (2)	0,1	1,7	2	1	60	151	110	41	—	—	„
57. Rudniczysko	Rudniczysko ob. dw.	Doruchów	3,0	Domanin	7,0	1	60,7	1	60,7	—	1	4 (1)	—	2,0	1	1	32	45	7	28	10	—	„
58. Rzetnia	Rzetnia	Kochłowy	2,5	„	6,0	2	96,0	2	96,0	—	1	4 (1)	0,5	1,8	2	—	59	87	83	4	—	—	„
59. Sadogóra	Sadogóra	Rychtal	5,0	Buczek	4,0	1	68,3	1	68,3	—	1	5 (1)	0,3	0,5	1	1	32	53	46	—	7	—	„
60. Siemianice	Siemianice	Siemianice	0,0	Łęka	6,2	3	147,8	3	147,8	—	3	11 (3)	—	1,9	3	1	88	173	130	40	3	—	„
61. Słupia p. Bralinem	Słupia p. Bralinem	Mąkoszyce	10,0	Perzów	2,5	2	106,2	2	106,2	—	2	7 (2)	—	1,6	2	1	64	97	97	—	—	—	„
62. Słupia p. Kępnem	Słupia p. Kępnem	Słupia k. Kępna	0,5	Słupia	1,0	3	170,3	2	109,4	—	2	6 (1)	—	2,1	3	—	86	151	151	—	—	—	„
63. Smardze	Smardze	Laski	2,0	Laski	2,0	1	50,7	1	50,7	—	1	4 (1)	0,3	1,7	1	1	32	74	74	—	—	—	„
64. Stogniewice	Stogniewice	Rychtal	8,0	Buczek	5,0	1	41,4	1	41,4	—	1	5 (1)	—	1,0	1	1	33	40	40	—	—	—	„
65. Szklarka Mielęcka	Szklarka Mielęcka	Mielęcin	4,0	Kępno	5,0	1	54,0	1	54,0	1	2	6 (1)	—	1,8	1	2	36	64	38	26	—	—	„
66. Świba	Świba	Świba	0,0	Świba	0,0	3	157,3	3	157,3	—	3	12 (3)	—	3,0	3	—	88	162	162	—	—	—	„
67. Tabor Mały	Tabor Mały	Bralin	3,0	Bralin	3,0	1	43,2	1	43,2	—	1	3 (1)	0,3	1,0	1	—	32	32	32	—	—	—	„
68. Tabor Wielki	Tabor Wielki	„	3,0	„	2,5	2	89,1	2	89,1	—	2	4 (1)	—	—	2	—	62	72	69	3	—	—	p. cz.
69. Teklinów	Teklinów	Podzamcze Wieruszów	3,0	Podzamcze	3,0	1	54,0	1	54,0	—	1	3 (1)	0,3	0,5	1	1	34	77	77	—	—	—	p.
70. Torzeniec	Torzeniec	Doruchów	5,0	Domanin	10,0	2	99,0	2	99,0	—	2	9 (2)	—	2,8	2	1	62	117	80	37	—	—	„
71. Trębaczów	Trębaczów	Trębaczów	0,1	Perzów	7,0	4	184,0	4	184,0	—	4	11 (3)	1,7	1,0	4	1	116	222	150	30	42	—	„

SZKOŁA siedziba, wzgl. nazwa	GMINA w miastach ulica i Nr. domu	URZĄD POCZTOWY Nazwa	URZĄD POCZTOWY Odległość w km.	STACJA KOLEJOWA Nazwa	STACJA KOLEJOWA Odległość w km.	IZBY LEKCYJNE Ogółem liczba	IZBY LEKCYJNE Ogółem pow. w m.²	IZBY LEKCYJNE W budynkach własnych liczba	IZBY LEKCYJNE W budynkach własnych pow. w m.²	INNE IZBY SZKOLNE	MIESZKANIA NAUCZYCIELI W BUDYNKACH WŁASNYCH Mieszkań	MIESZKANIA NAUCZYCIELI W BUDYNKACH WŁASNYCH Izb (w tem kuchen)	GRUNTY SZKOLNE W HEKT. W użyciu szkoły	GRUNTY SZKOLNE W HEKT. W użyciu nauczycieli	NAUCZYCIELE W charakterze etatowych	NAUCZYCIELE W charakterze nieetatowych	GODZIN LEKCYJ TYGODNIOWO	DZIECI ZAPISANE DO SZKOŁY Ogółem	DZIECI ZAPISANE DO SZKOŁY Uczęszczające z odległości —1 km.	1—2 km.	2—3 km.	ponad 3 km.	JĘZYK NAUCZANIA
72. Trzcinica	Trzcinica	Trzcinica k. Kępna	0,0	Trzcinica Wkp.	0,0	3	154,8	3	154,8	—	3	11 (3)	0,2	1,4	3	—	92	157	105	18	19	15	p.
73. Trzebień	Trzebień	Opatów n. Prosną	3,0	Łęka	2,9	2	85,4	2	85,4	—	2	9 (2)	—	1,9	2	—	62	117	63	52	2	—	„
74. Turkowy	Turkowy	Bralin	6,0	Perzów	1,5	2	104,4	2	104,4	—	2	8 (2)	—	1,5	2	1	62	99	94	5	—	—	„
75. Turze	Turze	Kochłowy	1,5	Domanin	4,0	1	50,4	1	50,4	—	1	4 (1)	0,3	2,5	2	—	30	27	19	3	5	—	„
76. Wodziczna	Wodziczna	Trzcinica k. Kępna	4,0	Trzcinica Wkp.	4,0	3	152,9	3	152,9	—	3	12 (3)	0,2	2,1	3	—	88	157	117	40	—	—	„
77. Wyszanów	Wyszanów	Wyszanów	0,0	Podzamcze	8,0	2	123,5	2	123,5	—	2	6 (2)	0,3	1,9	2	—	60	148	132	—	4	12	„
78. Żórawiniec	Grębanin	Kępno	8,0	Mroczeń	5,0	1	55,8	1	55,8	—	1	4 (1)	0,1	2,2	1	1	32	41	29	7	—	5	„
13. Powiat Kościan																							
MIASTO:																							
Kościan:																							
1. powszechna	ul. Mickiewicza 1	Kościan	0,0	Kościan	0,0	20	1029,9	20	1029,9	10	—	—	4,7	—	25	—	574	915	914	—	—	1	p.
Czempiń:																							
2. powszechna	„ Kolejowa 13	Czempiń	0,3	Czempiń	0,2	8	409,8	8	409,8	1	1	6 (1)	0,4	0,8	8	—	218	315	260	22	33	—	„
Krzywiń:																							
3. powszechna	„ Gostyńska 126	Krzywiń	0,0	Jerka	5,0	7	315,0	7	315,0	4	3	7 (2)	0,2	0,3	7	—	191	296	258	12	26	—	„
WIEŚ:																							
1. Bielewo	Bielewo	Bielewo	0,3	Bielewo	2,5	3	165,9	3	165,9	—	3	13 (3)	4,1	3,3	3	—	92	124	87	7	30	—	„
2. Bieżyn	Bieżyn	Lubiń k. Kościana	3,0	Bieżyn	0,5	2	104,4	2	104,4	—	2	8 (2)	0,1	3,1	2	—	62	98	89	9	—	—	„
3. Bonikowo	Bonikowo	Kościan	4,0	Bonikowo	0,1	1	50,8	1	50,8	—	1	4 (1)	—	2,7	1	1	34	56	53	3	—	—	„
4. Borowo	Borowo	Czempiń	3,5	Czempiń	4,0	2	110,3	2	110,3	—	2	8 (2)	—	1,2	2	—	33	112	99	13	—	—	„
5. Choryń	Choryń ob. dw.	Racot	3,0	Choryń	1,0	1	55,2	1	55,2	—	1	5 (1)	—	1,0	1	—	33	111	51	44	16	—	„
6. Choryń	„ „ „ „	„	4,0	„ „	0,2	1	48,0	—	—	—	—	—	—	—	1	1	34	34	34	—	—	—	„
7. Dalewo	Dalewo	Delewo	0,1	Jerka	6,0	2	96,7	2	96,7	—	2	8 (2)	1,6	3,6	2	—	54	73	65	8	—	—	„
8. Donatowo	Donatowo	Błociszewo	2,0	Grabianowo	6,0	2	75,9	2	75,9	—	2	9 (2)	—	2,7	1	—	30	78	48	15	15	—	„
9. Gierłachowo	Gierłachowo	Jerka	2,5	Jerka	2,0	2	111,4	2	111,4	—	2	7 (2)	—	2,2	2	—	62	126	73	51	2	—	„
10. Głuchowo	Głuchowo	Czempiń	6,0	Czempiń	6,0	1	55,8	1	55,8	—	1	5 (1)	—	3,0	1	—	36	79	52	27	—	—	„
11. Gołębin Stary	Gołębin St. ob. dw.	„	7,0	„	7,0	2	113,1	2	113,1	—	2	8 (2)	—	1,5	2	—	30	116	116	—	—	—	„
12. Gorzyczki	Gorzyczki	„	7,5	„	7,5	2	108,0	2	108,0	—	2	8 (2)	—	2,3	2	—	62	81	81	—	—	—	„
13. Granówko	Granówko	Granowo	2,5	Granowo	3,0	1	50,0	1	50,0	—	1	5 (1)	—	2,0	1	1	38	100	92	—	8	—	„
14. Gryżyna	Gryżyna	Racot	3,0	Racot	3,0	2	99,0	2	99,0	—	2	8 (2)	0,2	2,4	2	1	60	91	86	—	5	—	„
15. Januszewo	Januszewo	Krzywiń	6,0	Choryń	6,0	1	47,8	1	47,8	—	1	4 (1)	0,5	2,5	1	—	30	94	49	22	—	23	„
16. Jarogniewice	Jarogniewice	Czempiń	6,0	Czempiń	6,0	2	104,7	2	104,7	—	2	8 (2)	—	1,3	2	1	64	68	68	—	—	—	„
17. Jasień	Jasień	Kościan	7,0	Oborzyska Stare	2,0	1	58,6	1	58,6	—	1	5 (1)	—	1,3	1	—	30	52	52	—	—	—	„
18. Jerka	Jerka	Jerka	0,0	Jerka	0,0	3	159,0	3	159,0	—	3	11 (3)	0,1	3,1	3	1	70	150	150	—	—	—	„
19. Jurkowo	Jurkowo	Krzywiń	5,0	Choryń	6,0	1	59,0	1	59,0	—	1	4 (1)	—	3,4	1	—	30	53	53	—	—	—	„
20. Kawczyn	Kawczyn	Kościan	5,0	Oborzyska Stare	2,0	1	49,0	1	49,0	—	1	4 (1)	—	1,9	1	—	31	26	26	—	—	—	„
21. Kąty-Maciejewo	Kąty-Maciejewo	Krzywiń	5,0	Zgliniec	2,0	3	175,5	3	175,5	—	3	12 (2)	—	2,5	3	—	88	137	104	33	—	—	„
22. Kiełczewo	Kiełczewo	Kościan	1,0	Kościan	1,3	4	240,6	4	240,6	—	3	10 (2)	0,3	3 5	4	—	114	128	97	31	—	—	„
23. Kobylniki	Kobylniki	„	5,0	„	4,5	2	100,0	2	100,0	—	2	9 (2)	3,5	3,0	2	—	60	81	81	—	—	—	„
24. Kokorzyn	Kokorzyn ob. dw.	„	5,0	„	5,0	1	50,9	1	50,9	—	1	5 (1)	0,3	3,4	1	1	33	87	67	16	4	—	„
25. Konojad	Konojad	Wolkowo	3,0	Sepno	2,0	2	103,6	2	103,6	—	2	7 (2)	0,5	1,6	2	—	66	163	130	—	33	—	„
26. Kopaszewo	Kopaszewo	Jerka	4,0	Rogaczewo	3,0	1	60,3	1	60,3	—	1	3 (1)	—	2 0	1	—	30	67	67	—	—	—	„
27. Kurowo	Kurowo	Kościan	5,0	Bonikowo	2,0	1	51,9	1	51,9	—	1	4 (1)	—	1,0	1	—	31	46	46	—	—	—	„
28. Kurzagóra Nowa	Kurzagóra Nowa	„	1,0	Kościan	1,0	1	50,0	1	50,0	—	1	4 (1)	—	—	1	1	33	79	48	31	—	—	„
29. Lubiń	Lubiń	Lubiń k. Kościana	0,0	Lubin	0,0	2	81,0	2	81,0	—	2	8 (2)	—	2 2	2	1	66	121	121	—	—	—	„
30. Lubosz Stary	Lubosz Stary	Racot	2.0	Racot	2,0	3	162,0	3	162,0	1	3	14 (3)	—	1,8	3	—	92	154	80	60	14	—	„
31. Łagiewniki	Łagiewniki	Wolkowo	10,0	Sepno	5,0	2	110,2	2	110,2	—	2	9 (2)	—	2,6	2	—	60	95	64	31	—	—	„
32. Łagowo	Łagowo	Lubiń k. Kościana	6,0	Bieżyn	3,0	2	102,8	2	102,8	—	2	7 (2)	2,0	3,8	2	1	62	114	89	—	25	—	„
33. Łuszkowo	Łuszkowo	Jerka	3,0	Jerka	3,0	2	106,7	2	106,7	1	2	9 (2)	—	2 5	2	—	67	120	92	28	—	—	„
34. Miąskowo	Miąskowo	Krzywin	3,0	„	9,0	1	54,0	1	54,0	—	1	5 (1)	—	2 5	1	—	34	40	4	20	5	11	n.
35. Mikoszki	Mikoszki	Kościan	7,0	Bonikowo	3,5	1	51,3	1	51,3	—	1	5 (1)	—	1,2	1	—	32	66		—	—	—	p.

SZKOŁA siedziba, wzgl. nazwa	GMINA w miastach ulica i Nr. domu	URZĄD POCZTOWY Nazwa	URZĄD POCZTOWY Odległość w km.	STACJA KOLEJOWA Nazwa	STACJA KOLEJOWA Odległość w km.	IZBY LEKCYJNE Ogółem liczba	IZBY LEKCYJNE Ogółem pow. w m.²	IZBY LEKCYJNE W budynkach własnych liczba	IZBY LEKCYJNE W budynkach własnych pow. w m.²	INNE IZBY SZKOLNE	MIESZKANIA NAUCZYCIELI W BUDYNKACH WŁASNYCH Mieszkań	MIESZKANIA NAUCZYCIELI W BUDYNKACH WŁASNYCH Izb (w tem kuchen)	GRUNTY SZKOLNE W HEKT. W użyciu szkoły	GRUNTY SZKOLNE W HEKT. W użyciu nauczyciela	NAUCZYCIELE W charakterze etatowych	NAUCZYCIELE W charakterze nieetatowych	GODZIN LEKCYJ TYGODNIOWO	DZIECI ZAPISANE DO SZKOŁY Ogółem	DZIECI ZAPISANE DO SZKOŁY Uczęszczające z odległości —1 km.	1—2 km.	2—3 km.	ponad 3 km.	JĘZYK NAUCZANIA
36. Maksymiljanowo	Maksymiljanowo	Wolkowo	4,0	Sepno	0,1	1	54,0	1	54,0	—	1	5 (1)	1,1	2,2	1	1	31	97	40	57	—	—	p.
37. Mościszki	Mościszki	Lubiń k. Kościana	6,0	Bieżyn	3,0	1	54,0	1	54,0	—	1	4 (1)	0,1	1,6	1	—	29	32	32	—	—	—	„
38. Nacław	Nacław	Kościan	2,5	Kościan	2,5	2	104,5	2	104,5	—	2	7 (1)	—	0,5	2	—	34	137	125	12	—	—	„
39. Nielęgowo	Nielęgowo ob. dw.	„	5,2	Przysieka Stara	4,0	1	45,0	1	45,0	—	1	5 (1)	—	1,0	1	—	30	27	27	—	—	—	„
40. Oborzyska Nowe	Oborzyska Nowe	„	5,0	Oborzyska Stare	0,3	1	55,8	1	55,8	1	2	9 (2)	—	2,7	1	—	32	76	28	48	—	—	„
41. Piechanin	Piechanin	Czempiń	2,0	Czempiń	2,0	1	60,0	1	60,0	—	1	4 (1)	0,2	1,8	1	1	33	98	98	—	—	—	„
42. Piotrowo	Piotrowo	Modrze	4,0	„	7,0	2	108,0	2	108,0	—	2	8 (2)	0,1	2,5	2	1	64	102	58	44	—	—	„
43. Racot	Racot	Racot	0,0	Racot	0,0	4	210,5	4	210,5	—	4	17 (4)	—	0,8	4	1	117	146	98	48	—	—	„
44. Rąbiń	Rąbiń	Turew	3,0	Rogaczewo	6,0	2	90,8	1	52,1	—	1	3 (1)	0,5	2,3	2	1	65	98	80	18	—	—	„
45. Rogaczewo Małe	Rogacz. M. ob. dw.	„	5,0	„	0,0	1	58,1	1	58,1	—	1	5 (1)	—	1,5	1	—	32	89	48	41	—	—	„
46. Sierakowo	Sierakowo	Kościan	2,1	Kościan	2,1	1	51,3	1	51,3	—	1	5 (1)	—	1,4	1	1	33	74	48	26	—	—	„
47. Słonin	Słonim	Czempiń	4,5	Oborzyska Stare	3,0	2	108,6	2	108,6	—	2	7 (2)	0,2	1,8	2	—	60	60	60	—	—	—	„
48. Spytkówki	Spytkówki	Racot	3,0	Racot	3,0	1	54,0	1	54,0	—	1	4 (1)	—	0,7	1	—	34	63	27	36	—	—	„
49. Srocko Wielkie	Srocko Wielkie	Czempiń	5,0	Czempiń	5,0	1	57,7	1	57,7	—	1	5 (1)	0,1	2,3	1	1	33	88	59	29	—	—	„
50. Stankowo	Stankowo	Bielewo	4,0	Kosowo Wkp.	6,0	1	57,8	1	57,8	—	1	4 (1)	3,8	3,2	1	1	34	72	45	10	17	—	„
51. Szczepowice	Szczepowice ob. dw.	Wolnowo	6,0	Sepno	4,0	2	96,9	2	96,9	—	2	8 (2)	—	3,1	2	—	60	102	32	70	—	—	„
52. Świniec	Świniec	Jerka	5,0	Jerka	5,0	1	54,0	1	54,0	—	1	4 (1)	0,3	4,5	1	—	33	65	31	33	1	—	„
53. Turew	Turew	Turew	0,0	Rogaczewo	3,5	2	98,6	2	98,6	—	2	10 (2)	—	1,4	2	1	62	134	113	2	—	19	„
54. Wieszkowo	Wieszkowo	Lubiń k. Kościana	5,0	Lubin	6,0	1	54,0	1	54,0	—	1	3 (1)	0,2	2,5	1	1	32	30	30	—	—	—	„
55. [Wławie]	[Wławie]	[Jerka]	[9,0]	[Choryń]	[4,0]	[1]	[51,3]	[1]	[51,3]	—	[1]	[5 (1)]	[0,2]	[1,8]	—	—	—	[22]	[22]	—	—	—	[p.]
56. [Wyrzeka]	[Wyrzeka]	[Dalewo]	[3,9]	[Śrem]	[7,5]	[1]	[52,8]	[1]	[52,8]	—	[1]	[4 (1)]	—	[2,6]	—	—	—	[81]	[56]	[22]	[3]	—	[p.]
57. Wyskoć	Wyskoć	Turew	2,5	Choryń	2,0	2	123,3	2	123,3	—	2	8 (2)	—	1,5	2	—	62	80	70	10	—	—	p.
58. Zbęchy I.	Zbęchy	Jerka	4,8	Jerka	4,5	1	51,9	1	51,9	—	1	4 (1)	—	2,0	1	—	36	83	52	31	—	—	„
59. Zbęchy II.	„	„	4,5	Lubin	2,5	1	58,5	1	58,5	—	1	4 (1)	—	1,0	1	—	34	52	9	40	3	—	„
60. Zgliniec	Zgliniec	Osieczna k. Leszna	8,0	Bojanowo Stare	14,0	1	54,0	1	54,0	—	1	5 (1)	—	1,5	1	—	30	69	38	31	—	—	„
61. Ziemnice	Ziemnice	Krzywiń	5,0	Jerka	11,0	1	59,4	1	59,4	—	1	4 (1)	—	2,0	1	1	32	50	34	9	7	—	„
62. Żelazno	Żelazno	Lubiń k. Kościana	4,5	Lubin	6,0	2	106,2	2	106,2	—	2	8 (2)	—	4,0	2	—	60	92	90	—	2	—	„
14. Powiat Koźmin																							
MIASTO:																							
Koźmin:																							
1. powszechna	ul. Glinki 27	Koźmin	0,0	Koźmin Wkp.	0,0	12	683,3	12	683,3	—	1	4 (1)	0,3	0,2	12	—	342	528	432	45	6	45	p.
Borek:																							
2. powszechna	„ Dworcowa 109	Borek	0,1	Borek	0,5	7	346,3	7	346,3	—	2	7 (2)	—	2,8	7	—	190	340	280	60	—	—	„
Pogorzela:																							
3. powszechna	„	Pogorzela	0,2	Pogorzela	0,8	1	54,0	1	54,0	1	2	6 (1)	—	0,6	1	—	30	58	28	25	5	—	n.
4. „	Wielki Rynek 18	„	0,0	„	0,0	6	313,9	6	313,9	—	1	5 (1)	—	1,4	6	—	168	227	224	—	1	2	p.
WIEŚ:																							
1. Borzęcice	Borzęcice	Golina Kościelna	4,0	Golina	4,0	2	108,3	2	108,3	2	4	14 (1)	—	1,5	3	—	60	150	139	—	—	11	„
2. Borzęciczki	Borzęciczki ob. dw.	Borzęciczki	0,1	Borzęciczki	1,5	1	57,0	1	57,0	—	1	5 (1)	—	1,5	1	—	30	82	55	—	27	—	„
3. Bruczków	Bruczków	Borek	3,0	Wojciechowo	4,0	2	99,0	2	99,0	—	2	6 (2)	—	1,0	2	—	60	87	75	12	—	—	„
4. Bułaków	Bułaków	Pogorzela	6,0	Borzęciczki	2,5	2	99,0	2	99,0	—	2	8 (2)	—	1,5	2	—	60	110	70	7	33	—	„
5. Dzierzanów	Dzierzanów	Kuklinów	4,0	Dzierzanów	1,0	2	108,0	2	108,0	—	2	7 (2)	—	2,5	2	—	60	131	60	46	17	8	„
6. Elżbietów	Elżbietów	Pogorzela	1,5	Pogorzela	0,5	1	54,9	1	54,9	—	1	5 (1)	0,5	2,0	1	—	30	56	15	4	37	—	„
7. Galew	Galew	Dobrzyca	3,6	Dobrzyca	3,6	2	105,6	2	105,6	—	2	7 (2)	—	3,1	2	—	59	117	82	26	5	4	„
8. Gałązki	Gałązki	Koźmin	4,0	Wrotków	1,0	1	57,0	1	57,0	—	1	5 (1)	—	1,5	1	1	32	56	19	20	14	3	„
9. Głuchów	Głuchów	Pogorzela	2,0	Pogorzela	3,0	2	109,7	2	109,7	—	2	7 (1)	0,3	1,8	1	—	30	77	50	27	—	—	„
10. Gościejew	Gościejew	Koźmin	9,0	Koźmin Wkp	9,5	2	99,0	2	99,0	—	2	8 (2)	—	1,4	2	—	60	101	92	9	—	—	„
11. Gumienice	Gumienice	Pogorzela	4,0	Pogorzela	4,0	1	57,0	1	57,0	1	2	8 (2)	—	2,0	1	1	32	63	63	—	—	—	n.
12. Kaniew	Kaniew	Koźmin	6,0	Koźmin Wkp	6,0	2	120,0	2	120,0	—	2	8 (2)	—	1,9	2	—	60	118	39	21	13	45	p.
13. Kromolice	Kromolice	Kuklinów	4,0	Kuklinów	4,0	2	108,0	2	108,0	—	2	8 (2)	0,2	1,0	2	1	62	122	85	2	35	—	„

SZKOŁA siedziba, wzgl. nazwa	GMINA w miastach ulica i Nr. domu	URZĄD POCZTOWY Nazwa	URZĄD POCZTOWY Odległość w km.	STACJA KOLEJOWA Nazwa	STACJA KOLEJOWA Odległość w km.	IZBY LEKCYJNE Ogółem liczba	IZBY LEKCYJNE Ogółem pow. w m.²	IZBY LEKCYJNE W budynkach własnych liczba	IZBY LEKCYJNE W budynkach własnych pow. w m.²	INNE IZBY SZKOLNE	MIESZKANIA NAUCZYCIELI W BUDYNKACH WŁASNYCH Mieszkań	MIESZKANIA NAUCZYCIELI W BUDYNKACH WŁASNYCH Izb (w tem kuchen)	GRUNTY SZKOLNE W HEKT. W użyciu szkoły	GRUNTY SZKOLNE W HEKT. W użyciu nauczycieli	NAUCZYCIELE W charakterze etatowych	NAUCZYCIELE W charakterze nieetatowych	GODZIN LEKCYJ TYGODNIOWO	DZIECI ZAPISANE DO SZKOŁY Ogółem	DZIECI ZAPISANE DO SZKOŁY Uczęszczające z odległości —1 km.	1—2 km.	2—3 km.	ponad 3 km.	JĘZYK NAUCZANIA
14. Kuklinów	Kuklinów	Kuklinów	0,0	Kuklinów	1,5	3	148,5	3	148,5	—	3	11 (3)	—	1,5	3	—	86	148	105	43	—	—	p.
15. Leonów	Leonów	Borek	4,0	Borek	4,0	2	99,8	2	99,8	—	2	8 (2)	0,1	1,0	2	—	60	99	97	2	—	—	n.
16. Lipowiec	Lipowiec	Koźmin	1,0	Koźmin Wkp	2,0	1	63,0	1	63,0	1	2	6 (1)	0,3	3,4	1	—	30	56	16	28	8	4	p.
17. Łagiewniki	Łagiewniki	Kobylin k. Krotoszyna	5,5	Kobylin	5,5	2	111,6	2	111,6	—	2	8 (2)	1,2	1,4	2	—	60	105	48	—	57	—	„
18. Mokronos	Mokronos	Koźmin	9,0	Koźmin Wkp.	8,5	2	88,0	2	88,0	1	2	8 (2)	—	2,5	2	—	60	89	74	15	—	—	„
19. Obra Nowa	Obra Nowa	„	3,5	„	3,5	1	56,7	1	56,7	—	1	5 (1)	—	1,4	1	—	30	61	51	10	—	—	„
20. Obra Stara	Obra Stara	Golina Kościelna	4,0	Golina	2,0	2	108,0	2	108,0	—	2	6 (1)	1,0	2,7	2	—	60	108	97	2	9	—	„
21. Orla	Orla	Koźmin	3,0	Koźmin Wkp.	3,0	1	57,0	1	57,0	—	1	6 (1)	0,3	1,0	1	—	30	62	60	2	—	—	„
22. Polskie Olędry	Polskie Olędry	Dobrzyca	5,0	„	7,0	2	115,2	2	115,2	—	2	8 (2)	2,0	3,5	2	—	58	140	79	55	6	—	„
23. Siedmiorogów	Siedmiorogów	Borek	6,0	Borek	6,0	1	65,0	1	65,0	—	1	5 (1)	—	1,5	1	—	30	72	41	17	14	—	„
24. Skoków	Skoków	„	3,0	„	3,5	1	46,8	1	46,8	—	1	4 (1)	0,1	1,6	1	—	30	78	55	3	20	—	„
25. Staniew	Staniew	Koźmin	2,0	Koźmin Wkp.	2,0	2	108,0	2	108,0	—	2	8 (2)	2,1	2,4	1	—	30	81	68	13	—	—	„
26. Szelejewo	Szelejewo	Szelejewo	0,5	Szelejewo	1,4	3	176,0	3	176,0	—	3	9 (3)	—	1,3	3	—	90	147	105	13	29	—	„
27. Trzebin	Trzebin	Dobrzyca	4,0	Koźmin Wkp.	10,0	1	58,5	1	58,5	—	1	4 (1)	—	2,4	1	—	30	35	22	13	—	—	„
28. Walerjanów	Walerjanów	Borzęciczki	3,0	Borzęciczki	4,0	1	58,0	1	58,0	—	1	5 (1)	—	2,0	1	—	30	65	33	32	—	—	„
29. Wałków	Wałków	Golina Kościelna	4,0	Golina	6,0	1	45,0	1	45,0	—	1	5 (1)	—	2,2	1	—	30	52	50	2	—	—	„
30. Wielowieś	Wielowieś	Kuklinów	5,0	Wolenice	6,0	2	108,0	2	108,0	—	2	7 (2)	—	1,8	2	—	60	140	108	32	—	—	„
31. Wrotków	Wrotków	Koźmin	5,5	Wrotków	2,0	2	104,8	2	104,8	—	2	6 (2)	0,2	1,2	2	—	60	98	63	35	—	—	„
32. Wyganów	Wyganów	Kobylin k. Krotoszyna	4,0	Kobylin	4,0	2	106,9	2	106,9	—	2	8 (2)	2,3	2,0	2	—	60	93	10	73	10	—	„
33. Wyrębin	Wyrębin	Borzęciczki	3,0	Borzęciczki	5,0	2	108,0	2	108,0	—	2	5 (1)	—	1,2	2	—	60	79	—	47	32	—	„
34. Wziąchów	Wziąchów	Pogorzela	5,0	Pogorzela	6,0	2	117,0	2	117,0	—	2	10 (2)	—	1,9	2	—	60	124	61	53	10	—	„
35. Zalesie Małe	Zalesie Małe	Kobylin k. Krotoszyna	5,0	Kobylin	5,0	2	102,6	2	102,6	—	2	7 (1)	—	1,1	2	—	60	152	60	92	—	—	„
36. Zalesie Wielkie	Zalesie Wielkie	„	5,0	„	5,0	1	54,0	1	54,0	—	1	3 (1)	—	2,0	1	—	30	42	33	8	1	—	„
37. Zalesie Wielkie	„	„	7,0	„	7,0	1	49,3	1	49,3	—	1	4 (1)	—	2,3	1	—	30	41	—	35	6	—	n.
38. Zimnawoda	Zimnawoda	Borek	6,0	Borek	6,0	2	108,0	2	108,0	—	2	8 (2)	—	2,9	2	—	60	116	58	46	—	12	p.

15. Powiat Krotoszyn

MIASTO: ***Krotoszyn:***																							
1. powszechna I	ul. Kaliska 31	Krotoszyn	1,0	Krotoszyn	1,5	12	633,3	12	633,3	3	—	—	3,2	5,0	12	—	300	420	397	18	5	—	p.
2. „ II	plac Szkolny 19	„	2,1	„	2,4	6	315,9	6	315,9	1	1	6 (1)	0,5	2,0	5	—	132	228	221	7	—	—	„
3. „ im. Kr. Jadwigi	ul. Kaliska 31	„	1,0	„	1,5	12	614,9	12	614,9	3	—	—	—	—	13	—	342	450	427	16	7	—	„
4. „	„ Sienkiewicza 9	„	0,0	„	1,0	1	56,8	1	56,8	11	1	2 (-)	0,5	—	1	—	30	50	37	6	3	4	n.
Dobrzyca:																							
5. powszechna	„ Borkowska 41	Dobrzyca	0,2	Dobrzyca	1,0	6	305,1	6	305,1	—	2	9 (2)	—	5,4	6	—	150	259	227	12	16	4	p.
6. „	„ Pleszewska	„	0,2	„	0,5	1	54,0	1	54,0	1	1	4 (1)	0,4	2,8	1	—	30	47	30	15	2	—	n.
Kobylin:																							
7. powszechna	„ Krotoszyń 300	Kobylin k. Krotoszyna	0,0	Kobylin	0,0	7	378,0	7	378,0	2	1	8 (1)	—	1,5	8	—	218	351	265	23	63	—	p.
8. „	„	„	0,3	„	0,6	1	54,0	1	54,0	4	1	6 (1)	0,2	0,6	1	1	32	71	26	3	2	40	n.
Zduny:																							
9. powszechna	„ Łacnowa 442	Zduny	0,0	Zduny	0,0	8	462,8	8	462,8	1	2	10 (2)	—	—	8	—	220	388	362	7	18	1	p.
10. „	„ Sienkiewicza 7	„	0,2	„	0,5	2	135,4	2	135,4	3	2	9 (2)	—	—	2	—	58	113	69	13	2	29	n.
WIEŚ:																							
1. Baszków	Baszków	Baszków	0,0	Kobylin	7,0	4	217,1	4	217,1	—	4	16 (2)	—	2,3	4	—	115	197	132	14	—	51	p.
2. Benice	Benice	Krotoszyn	8,0	Krotoszyn	8,0	3	152,3	3	152,3	—	3	11 (2)	—	2,1	3	—	84	183	110	29	44	—	„
3. Bestwin	Bestwin	Baszków	0,5	Zduny	7,5	1	54,0	1	54,0	—	1	4 (1)	0,2	1,7	1	—	32	82	73	9	—	—	„
4. Biadki	Biadki	Biadki	0,0	Biadki	1,0	3	148,5	3	148,5	—	3	12 (2)	0,5	1,9	3	—	84	137	107	30	—	—	„
5. Bożacin	Bożacin	Krotoszyn	5,0	Krotoszyn	5,0	2	100,8	2	100,8	—	2	9 (2)	—	1,8	2	—	62	89	74	—	15	—	„
6. Brzoza	Brzoza	„	5,0	„	5,0	1	54,0	1	54,0	—	1	5 (1)	0,5	1,0	1	—	30	74	44	9	21	—	„

SZKOŁA (siedziba, wzgl. nazwa)	GMINA (w miastach ulica i Nr. domu)	URZĄD POCZTOWY: Nazwa	URZĄD POCZTOWY: Odległość w km.	STACJA KOLEJOWA: Nazwa	STACJA KOLEJOWA: Odległość w km.	IZBY LEKCYJNE: Ogółem liczba	IZBY LEKCYJNE: Ogółem pow. w m.²	IZBY LEKCYJNE: W budynkach własnych liczba	IZBY LEKCYJNE: W budynkach własnych pow. w m.²	INNE IZBY SZKOLNE	MIESZKANIA NAUCZYCIELI W BUDYNKACH WŁASNYCH: Mieszkań	MIESZKANIA NAUCZYCIELI W BUDYNKACH WŁASNYCH: Izb (w tem kuchen)	GRUNTY SZKOLNE W HEKT.: W użyciu szkoły	GRUNTY SZKOLNE W HEKT.: W użyciu nauczycieli	NAUCZYCIELE: W charakterze etatowych	NAUCZYCIELE: W charakterze nieetatowych	GODZIN LEKCYJ TYGODNIOWO	DZIECI ZAPISANE DO SZKOŁY: Ogółem	DZIECI ZAPISANE DO SZKOŁY: Uczęszczające z odległości —1 km.	1—2 km.	2—3 km.	ponad 3 km	JĘZYK NAUCZANIA
7. Budy	Budy	Koźminiec	3,0	Nowa Wieś	1,5	2	104,4	2	104,4	—	2	9 (2)	—	1,5	2	—	60	78	43	21	14	—	p.
8. [Chachalnia]	[Chachalnia]	[Zduny]	[4,0]	[Zduny]	[4,0]	[1]	[50,0]	[1]	[50,0]	—	[1]	[4 (1)]	—	[1,7]	—	—	—	—	—	—	—	—	[n.]
9. Dąbrowa Krotoszyńska	Dąbrowa Krotosz.	Rozdrażew	4,0	Wolenice	7,0	2	93,5	2	93,5	—	2	8 (2)	0,1	1,7	2	—	61	86	79	7	—	—	p.
10. Dzielice	Dzielice	Krotoszyn	9,0	„	2,7	2	96,0	2	96,0	—	2	8 (2)	0,1	2,0	2	—	64	78	78	—	—	—	„
11. Głogowa	Głogowa	Raszków	4,5	Biniew	8,0	1	50,4	1	50,4	1	2	7 (2)	0,1	1,5	1	—	30	65	9	56	—	—	„
12. Gorzupia	Gorzupia	Krotoszyn	7,0	Gorzupia	1,0	2	108,0	2	108,0	—	2	8 (2)	0,2	0,9	2	—	62	125	109	4	8	4	„
13. Grębów	Grębów	Koźmin	5,0	Koźmin	5,0	2	82,5	2	82,5	—	2	9 (2)	0,3	2,0	2	1	63	100	94	1	5	—	„
14. Henryków	Henryków	Krotoszyn	8,0	Henryków	0,5	1	54,0	1	54,0	—	1	5 (1)	—	1,9	1	—	30	27	16	7	4	—	„
15. Jasnepole	Jasnepole	„	7,0	Gorzupia	3,0	1	75,0	1	75,0	—	1	3 (1)	—	1,2	1	—	30	55	32	11	—	12	n.
16. Kobierno	Kobierno	„	4,2	Krotoszyn	5,0	2	114,0	2	114,0	—	2	9 (2)	0,1	1,7	2	—	60	65	48	17	—	—	p.
17. Kobierno	„	„	5,0	„	5,0	1	49,5	1	49,5	—	1	3 (1)	0,1	1,6	1	—	30	63	16	47	—	—	„
18. [Konarzew]	[Konarzew]	[„]	[3,0]	[„]	[3,0]	[1]	[60,0]	[1]	[60,0]	—	[1]	[5 (1)]	[0,2]	[1,3]	—	—	—	—	—	—	—	—	„
19. Konarzew	Konarzew	„	5,0	„	5,0	1	54,0	1	54,0	—	1	4 (1)	0,2	1,5	1	—	32	90	82	8	—	—	p.
20. Koryta	Koryta	Ligota k. Pleszewa	2,0	Bronów	6,6	2	107,9	2	107,9	—	2	9 (2)	—	2,0	2	—	60	115	47	35	33	—	„
21. Korytnica	Korytnica	Raszków	5,0	„	10,0	2	108,0	2	108,0	—	2	8 (2)	—	2,4	2	—	60	98	98	—	—	—	„
22. Koźminiec	Koźminiec	Koźminiec	0,0	Koźmin Wkp.	1,5	3	161,6	3	161,6	—	3	14 (3)	0,5	4,5	3	—	89	121	51	62	1	7	p. i n.
23. Ligota	Ligota	Ligota k. Pleszewa	0,2	Bronów	7,5	6	338,9	6	338,9	—	5	18 (5)	0,8	3,2	5	—	149	232	102	40	59	31	p.
24. Lutogniew	Lutogniew	Krotoszyn	5,0	Dzierzanów	1,6	3	146,3	3	146,3	—	3	10 (2)	1,5	4,2	3	—	79	122	101	21	—	—	„
25. Lutynia	Lutynia	Dobrzyca	4,0	Kotlin	2,0	1	71,3	1	71,3	—	1	4 (1)	0,2	1,5	1	—	30	51	38	13	—	—	„
26. Maciejew	Maciejew	Rozdrażew	4,0	Maciejew	1,0	1	54,0	1	54,0	—	1	4 (1)	0,2	1,7	1	—	31	84	70	14	—	—	„
27. Nowawieś	Nowawieś	Koźminiec	3,5	Nowa Wieś	0,2	2	102,6	2	102,6	—	2	8 (2)	0,1	0,7	2	—	62	126	76	20	30	—	„
28. Orpiszew	Orpiszew	Roszki	2,8	Biadki	7,9	4	201,7	4	201,7	—	3	10 (2)	—	2,8	4	—	117	189	130	25	25	9	„
29. Osusz	Osusz	Krotoszyn	3,0	Krotoszyn	3,0	1	57,3	1	57,3	—	1	6 (1)	—	2,0	1	—	30	70	43	27	—	—	„
30. Perzyce	Perzyce	Zduny	2,5	Zduny	2,5	1	58,9	1	58,9	—	1	4 (1)	0,2	1,3	1	—	35	66	60	6	—	—	„
31. Roszki	Roszki	Roszki	0,0	Biadki	9,0	2	102,3	2	102,3	—	2	9 (2)	—	2,2	2	—	60	129	55	42	24	8	„
32. Rozdrażew	Rozdrażew	Rozdrażew	1,0	Rozdrażewo	1,0	4	198,6	4	198,6	—	4	13 (4)	—	2,0	4	—	88	166	101	33	32	—	„
33. Rozdrażewek	Rozdrażewek	„	3,0	Koźmin	11,0	1	53,3	1	53,3	—	1	4 (1)	0,1	1,0	1	—	30	58	44	14	—	—	„
34. Różopole	Różopole	Krotoszyn	7,0	Krotoszyn	7,0	1	39,9	1	39,9	—	1	6 (1)	—	1,0	1	—	30	56	23	7	26	—	„
35. [Ruda]	[Ruda]	[Baszków]	[5,0]	[Zduny]	[7,0]	—	—	—	—	—	—	—	—	[0,8]	—	—	—	—	—	—	—	—	„
36. Smoszew	Smoszew	Krotoszyn	5,0	Krotoszyn	6,0	1	54,0	1	54,0	—	1	4 (1)	0,5	1,0	1	—	31	65	65	—	—	—	p.
37. Sośnica	Sośnica	Pleszew	6,0	Pleszew	6,0	2	103,9	2	103,9	—	2	8 (2)	0,2	1,9	2	—	60	88	68	20	—	—	„
38. Sośniczyn	Sośniczyn	„	6,0	Fabianów	2,0	2	90,7	2	90,7	—	3	11 (3)	1,0	1,0	1	—	30	40	15	18	—	7	n.
39. Strzyżew	Strzyżew	Dobrzyca	2,0	Kotlin	7,0	1	54,0	1	54,0	—	1	4 (1)	0,2	0,8	2	—	60	34	34	—	—	—	p.
40. Świnków	Świnków	Biadki	2,0	Biadki	2,0	1	54,0	1	54,0	—	1	4 (1)	0,2	1,3	1	—	30	101	101	—	—	—	„
41. Trzemeszno	Trzemeszno	Rozdrażew	2,0	Rozdrażewo	2,0	1	57,6	1	57,6	—	1	5 (1)	0,2	2,6	1	—	32	53	53	—	—	—	„
42. Wolenice	Wolenice	Krotoszyn	7,5	Wolenice	1,0	1	54,0	1	54,0	—	1	4 (1)	0,1	0,2	1	—	30	58	47	10	1	—	„

16. POWIAT LESZNO

MIASTO:																							
Leszno:																							
1. powszechna	pl. Metziga 23	Leszno	0,0	Leszno	0,0	16	786,8	16	786,8	6	—	—	—	—	23	—	591	884	874	10	—	—	p. i n.
2. „	„ „ 5/6	„	0,2	„	0,8	17	886,1	17	886,1	3	—	—	—	—	26	—	559	755	730	17	7	1	p.
3. „	al. Krasińskiego 3	„	0,0	„	0,0	2	96,8	2	96,8	2	—	—	—	—	2	1	64	106	61	38	4	3	n.
Osieczna:																							
4. powszechna	ul. Kościelna	Osieczna k. Leszna	0,0	Lipno Nowe	7,5	6	310,4	6	310,4	2	5	22 (5)	1,5	2,0	6	—	166	230	202	8	20	—	p.
Rydzyna:																							
5. powszechna		Rydzyna	0,0	Rydzyna	3,0	5	251,6	5	251,6	2	3	15 (3)	—	—	5	1	142	197	170	27	—	—	p. i n.
Święciechowa:																							
6. powszechna	„ Szkolna 16	Święciechowa	0,3	Leszno	5,5	5	261,3	5	261,3	2	5	22 (5)	—	—	4	1	114	176	174	—	2	—	„ „ „
WIEŚ:																							
1. Belęcin	Belęcin Nowy	Krzemieniewo	5,0	Krzemieniewo	3,0	3	150,9	3	150,9	—	3	12 (3)	2,0	6,6	3	—	86	179	53	65	61	—	p.
2. Bojanice	Bojanice	Krzywiń	5,0	„	5,0	1	57,9	1	57,9	1	2	7 (2)	—	2,4	1	—	30	67	48	19	—	—	„
3. Brenno	Brenno	Wijewo	2,0	Nowawieś Mochy	14,0	2	104,9	2	104,9	1	3	13 (3)	0,5	4,7	2	—	57	115	98	14	—	3	„ „

SZKOŁA siedziba, wzgl. nazwa	GMINA w miastach ulica i Nr. domu	URZĄD POCZTOWY Nazwa	URZĄD POCZTOWY Odległość w km.	STACJA KOLEJOWA Nazwa	STACJA KOLEJOWA Odległość w km.	IZBY LEKCYJNE Ogółem liczba	IZBY LEKCYJNE Ogółem pow. w m.²	IZBY LEKCYJNE W budynkach własnych liczba	IZBY LEKCYJNE W budynkach własnych pow. w m.²	INNE IZBY SZKOLNE	MIESZKANIA NAUCZYCIELI W BUDYNKACH WŁASNYCH Mieszkań	MIESZKANIA NAUCZYCIELI W BUDYNKACH WŁASNYCH Izb (w tem kuchen)	GRUNTY SZKOLNE W HEKT. W użyciu szkoły	GRUNTY SZKOLNE W HEKT. W użyciu nauczycieli	NAUCZYCIELE W charakterze etatowych	NAUCZYCIELE W charakterze nieetatowych	GODZIN LEKCYJ TYGODNIOWO	DZIECI ZAPISANE DO SZKOŁY Ogółem	DZIECI ZAPISANE DO SZKOŁY Uczęszczające z odległości —1 km.	1—2 km.	2—3 km.	ponad 3 km.	JĘZYK NAUCZANIA
4. Bukowiec Górny	Bukowiec Górny	Bukowiec Górny	0,0	Włoszakowice	2,0	5	244,9	5	244,9	—	6	15 (4)	—	2,0	6	—	174	268	268	—	—	—	p.
5. Dąbcze	Dąbcze	Rydzyna	3,0	Leszno	6,0	2	94,8	2	94,8	—	2	7 (2)	0,5	2,0	2	1	59	105	105	—	—	—	„
6. Długie Nowe	Długie Nowe	Długie Stare	2,0	Lasocice	6,0	1	46,8	1	46,8	—	1	4 (1)	—	0,1	1	1	35	46	46	—	—	—	p. i n.
7. Długie Stare	Długie Stare	„ „ „	0,0	„ „ „	4,0	2	106,7	2	106,7	—	2	10 (2)	—	—	2	1	63	82	78	4	—	—	„ „
8. Dominice	Dominice	Włoszakowice	5,0	Włoszakowice	5,0	1	39,9	1	39,9	—	1	5 (1)	—	1,6	1	—	30	24	24	—	—	—	p.
9. Drobnin	Drobnin	Krzemieniewo	2,0	Garzyn	3,0	1	51,3	1	51,3	—	2	8 (2)	—	3,0	1	—	30	41	41	—	—	—	„
10. Drzeczkowo	Drzeczkowo	Osieczna k. Leszna	3,5	Lipno Nowe	7,5	1	50,4	1	50,4	1	2	9 (2)	—	2,8	1	—	32	70	47	23	—	—	„
11. [Frankowo]	[Frankowo]	[Garzyn]	[2,0]	[Garzyn]	[2,0]	[1]	[45,0]	[1]	[45,0]	—	[1]	[4 (1)]	—	[2,5]	—	—	—	—	—	—	—	—	„
12. Garzyn	Garzyn	„ „ „	0,0	„ „ „	0,0	1	60,1	1	60,1	—	1	4 (1)	0,1	2,0	1	1	32	94	74	14	6	—	p.
13. Gołanice	Gołanice	Krzycko Wielkie	3,5	Krzycko Nowe	3,5	1	50,4	—	—	—	—	—	0,2	2,4	1	1	32	42	42	—	—	—	„
14. Goniębice	Goniębice	Lipno Nowe	4,0	Lipno Nowe	3,5	1	52,2	1	52,2	1	2	10 (2)	—	2,3	1	—	32	49	49	—	—	—	„
15. Górzno	Górzno	Garzyn	2,2	Garzyn	2,0	2	112,3	2	112,3	1	3	12 (3)	0,1	4,4	2	1	65	88	69	19	—	—	„
16. Grodzisko	Grodzisko	Kąkolewo k. Leszna	3,0	Kąkolewo	5,0	1	46,8	1	46,8	—	1	5 (1)	—	2,5	1	—	30	77	76	1	—	—	„
17. Gronowo	Gronowo	Leszno	3,0	Leszno	3,0	1	52,2	1	52,2	1	2	9 (2)	0,6	5,5	1	1	32	64	43	21	—	—	„
18. Grotniki	Grotniki	Włoszakowice	3,0	Włoszakowice	2,7	2	117,0	2	117,0	—	2	8 (2)	—	2,2	2	—	58	82	71	11	—	—	„
19. Jabłonna	Jabłonna	Bojanowo poznańskie	7,5	Bojanowo	7,5	1	43,5	1	43,5	—	1	6 (1)	—	2,5	1	1	38	60	58	2	—	—	p. i n.
20. Jezierzyce Kościelne	Jezierzyce Kościelne	Krzycko Wielkie	5,0	Krzycko Nowe	5,0	2	103,7	2	103,7	—	2	11 (2)	—	2,6	2	1	62	81	61	20	—	—	„ „
21. Kaczkowo	Kaczkowo	Bojanowo poznańskie	5,0	Bojanowo	5,0	2	87,4	2	87,4	—	2	6 (2)	—	2,9	2	1	62	90	71	5	9	5	„ „
22. Kąkolewo	Kąkolewo	Kąkolewo k. Leszna	1,0	Kąkolewo	1,0	5	250,8	5	250,8	—	4	15 (4)	—	2,3	5	—	140	249	229	20	—	—	p.
23. Klonowiec	Klonowiec	Lipno Nowe	2,0	Lipno Nowe	2,0	1	42,6	1	42,6	—	1	4 (1)	—	2,0	1	—	30	41	41	—	—	—	„
24. Kłoda	Kłoda	Rydzyna	1,4	Rydzyna	2,4	1	52,8	1	52,8	1	2	9 (2)	—	6,8	1	1	32	66	53	—	13	—	„
25. Krzemieniewo	Krzemieniewo	Krzemieniewo	0,0	Krzemieniewo	2,0	2	108,0	2	108,0	—	2	8 (2)	—	5,0	2	2	64	116	97	9	1	9	p. i n.
26. Krzycko Małe	Krzycko Małe	Krzycko Wielkie	2,0	Krzycko Nowe	1,0	1	41,3	1	41,3	—	1	3 (1)	0,2	2,3	1	—	30	36	33	—	3	—	p.
27. Krzycko Nowe	Krzycko Nowe	„ „ „	0,5	„ „ „	0,5	1	54,0	1	54,0	—	1	5 (1)	0,1	1,8	1	1	32	38	36	2	—	—	„
28. Krzycko Wielkie	Krzycko Wielkie	„ „ „	0,4	„ „ „	1,0	1	54,0	1	54,0	—	1	5 (1)	0,3	1,4	1	2	33	61	33	17	11	—	n.
29. Lasocice	Lasocice	Długie Stare	3,0	Lasocice	1,0	2	100,8	2	100,8	—	2	9 (2)	0,3	3,2	2	—	64	75	57	18	—	—	p. i n.
30. Lubonia	Lubonia	Pawłowice k. Leszna	3,0	Pawłowice	3,0	1	79,3	1	79,3	—	1	4 (1)	—	2,0	1	—	32	72	72	—	—	—	p.
31. Łoniewo	Łoniewo	Kąkolewo k. Leszna	2,0	Kąkolewo	4,0	1	46,8	1	46,8	—	1	4 (1)	—	2,0	1	—	32	52	52	—	—	—	„
32. Mierzejewo	Mierzejewo	Pawłowice k. Leszna	5,5	Garzyn	4,5	1	54,0	1	54,0	—	1	5 (1)	—	1,5	1	—	30	45	45	—	—	—	„
33. Moraczewo	Moraczewo	Rydzyna	3,0	Rydzyna	4,5	1	68,1	1	68,1	—	1	4 (1)	0,1	1,7	1	—	30	42	39	3	—	—	„
34. Morkowice	Morkowice	Lipno Nowe	2,0	Lipno Nowe	3,0	1	54,0	1	54,0	—	1	5 (1)	—	2,0	1	1	32	44	39	5	—	—	„
35. [Morkowo]	[Morkowo]	[„ „ „]	[2,5]	[„ „ „]	[2,5]	[1]	[55,8]	[1]	[55,8]	—	[1]	[6 (1)]	—	[3,8]	—	—	—	—	—	—	—	—	„
36. Niechłód	Niechłód	Zbarzewo	2,5	Włoszakowice	10,0	1	40,3	1	40,3	—	1	5 (1)	—	2,2	1	1	32	70	70	—	—	—	p.
37. Nowawieś	Nowawieś	Kąkolewo k. Leszna	3,0	Kąkolewo	3,0	1	47,3	1	47,3	1	2	7 (2)	0,3	4,7	1	—	30	62	59	—	3	—	„
38. Oporowo	Oporowo	Pawłowice k. Leszna	7,0	Pawłowice	7,0	1	56,4	1	56,4	—	1	4 (1)	0,6	1,3	1	—	32	49	46	3	—	—	„
39. Oporówko	Oporówko	„ „ „ „	5,8	„ „	5,8	1	49,5	1	49,5	—	1	3 (1)	0,5	2,5	1	—	30	55	54	1	—	—	„
40. Pawłowice	Pawłowice	„ „ „ „	0,3	„ „	1,0	4	220,6	4	220,6	—	4	13 (4)	—	2,2	5	—	138	229	188	—	3	38	„
41. Piotrowice	Piotrowice	Święciechowa	5,0	Krzycko Nowe	5,0	2	83,8	2	83,8	—	2	9 (2)	—	2,4	2	1	62	69	35	34	—	—	p. i n.
42. Pomykowo	Pomykowo	Rydzyna	4,0	Rydzyna	7,0	1	53,9	1	53,9	—	1	5 (1)	—	2,5	1	—	30	60	32	28	—	—	n
43. Potrzebowo	Potrzebowo	Wijewo	5,0	Nowawieś Mochy	18,0	1	52,8	1	52,8	—	1	4 (1)	—	2,5	1	—	30	39	39	—	—	—	p.
44. Przybyszewo	Przybyszewo	Długie Stare	4,0	Lasocice	1,0	1	58,5	1	58,5	—	1	4 (1)	0,2	1,8	1	—	30	56	56	—	—	—	„
45. Robczysko	Robczysko	Pawłowice k. Leszna	1,0	Pawłowice	1,0	1	54,0	1	54,0	—	1	5 (1)	—	2,7	1	1	32	41	41	—	—	—	„
46. Sądzia	Sądzia	Krzycko Wielkie	2,5	Krzycko Nowe	3,0	1	56,7	1	56,7	—	1	5 (1)	0,2	2,6	1	—	32	22	18	3	1	—	„
47. Strzyżewice	Strzyżewice	Leszno	3,0	Leszno	3,0	1	52,8	1	52,8	1	2	11 (2)	0,1	1,7	1	1	32	39	39	—	—	—	„
48. Świerczyna	Świerczyna	Osieczna k. Leszna	6,0	Garzyn	7,0	2	108,0	2	108,0	—	2	11 (2)	0,7	2,5	2	—	58	84	80	—	—	4	„
49. Tarnowałąka	Tarnowałąka	Rydzyna	6,0	Rydzyna	2,5	1	57,9	1	57,9	1	2	9 (2)	—	3,4	1	1	31	75	74	1	—	—	„
50. Tworzanice	Tworzanice	„ „	5,0	Pawłowice	5,0	2	82,7	2	82,7	—	2	10 (2)	—	3,8	2	1	62	110	59	51	—	—	p. i n.
51. Wijewo	Wijewo	Wijewo	0,0	Nowawieś Mochy	14,0	3	153,9	3	153,9	1	4	14 (3)	0,3	2,1	3	1	82	112	95	6	11	—	p.
52. Wilkowice	Wilkowice	Wilkowo	0,7	Wilkowice	0,7	1	54,8	1	54,8	—	1	6 (1)	—	2,3	1	1	32	58	35	14	9	—	„
53. Wilkowo Leszczyńskie	Wilkowo Leszcz.	„ „	1,0	„ „	1,0	1	54,0	1	54,0	1	2	10 (2)	0,9	2,8	1	1	32	48	29	11	8	—	n.
54. Włoszakowice	Włoszakowice	Włoszakowice	0,0	Włoszakowice	0,5	3	173,6	2	107,1	—	2	8 (2)	—	1,8	3	—	88	153	153	—	—	—	p.
55. Wojnowice	Wojnowice	Osieczna k. Leszna	5,0	Bojanowo Stare	4,0	1	58,5	1	58,5	—	1	6 (1)	—	2,4	1	1	32	62	51	11	—	—	„
56. Wyciążkowo	Wyciążkowo	„ „ „ „	4,0	Lipno Nowe	5,0	1	45,6	1	45,6	—	1	4 (1)	0,1	0,7	1	1	32	52	30	22	—	—	„
57. Zaborowiec	Zaborowiec	Wijewo	6,7	Włoszakowice	7,0	1	54,0	1	54,0	—	1	6 (1)	—	2,0	1	—	30	41	41	—	—	—	„
58. Zaborowo	Zaborowo	Leszno	3,0	Leszno	3,0	3	163,4	3	163,4	—	3	13 (3)	—	2,5	3	—	86	161	129	12	4	16	„
59. Zbarzewo	Zbarzewo	Zbarzewo	0,0	Włoszakowice	6,0	1	47,8	1	47,8	1	2	8 (2)	—	—	1	1	32	43	37	6	—	—	„
60. Żakowo Nowe	Żakowo Nowe	Lipno Nowe	2,5	Lipno Nowe	2,0	1	64,7	1	64,7	—	1	4 (1)	—	2,3	1	1	32	63	56	7	—	—	„

SZKOŁA siedziba, wzgl. nazwa	GMINA w miastach ulica i Nr. domu	URZĄD POCZTOWY: Nazwa	URZĄD POCZTOWY: Odległość w km.	STACJA KOLEJOWA: Nazwa	STACJA KOLEJOWA: Odległość w km.	IZBY LEKCYJNE: Ogółem liczba	IZBY LEKCYJNE: Ogółem pow. w m.²	IZBY LEKCYJNE: W budynkach własnych liczba	IZBY LEKCYJNE: W budynkach własnych pow. w m.²	INNE IZBY SZKOLNE	MIESZKANIA NAUCZYCIELI W BUDYNKACH WŁASNYCH: Mieszkań	MIESZKANIA NAUCZYCIELI W BUDYNKACH WŁASNYCH: Izb (w tem kuchen)	GRUNTY SZKOLNE W HEKT.: W użyciu szkoły	GRUNTY SZKOLNE W HEKT.: W użyciu nauczycieli	NAUCZYCIELE w charakterze etatowych	NAUCZYCIELE w charakterze nieetatowych	GODZIN LEKCYJ TYGODNIOWO	DZIECI ZAPISANE DO SZKOŁY: Ogółem	DZIECI ZAPISANE DO SZKOŁY: Uczęszczające z odległości —1 km.	1—2 km.	2—3 km.	ponad 3 km.	JĘZYK NAUCZANIA
17. Powiat Międzychód																								
MIASTO:																								
Międzychód:																								
1. powszechna	ul. Szkolna	Międzychód n. Wartą	0,0	Międzychód	0,0	14	619,2	14	619,2	8	—	—	—	—	13	—	335	456	403	41	12	—	p.
2. „	„ Górzycka 1	„ „ „	0,0	„	0,0	2	90,0	2	90,0	3	2	8 (2)	—	—	2	—	60	85	80	3	2	—	n.
Sieraków:																								
3. powszechna	„ Poznańska 8	Sieraków	0,0	Sieraków Wkp.	0,0	6	281,6	1	55,0	—	—	—	—	0,5	10	—	274	381	357	10	—	14	p.
4. „	„ 8 Stycznia 11	„	0,0	„ „	0,0	1	59,8	1	59,8	—	—	—	18,4	1,0	1	—	30	66	30	—	6	30	n.
WIEŚ:																								
1. Białokosz	Białokosz ob. dw.	Nojewo	6,5	Kikowo	3,5	1	36,9	1	36,9	—	1	5 (2)	—	—	1	—	30	44	41	3	—	—	p.
2. Chorzewo	Chorzewo	Pniewy	3,3	Pniewy	3,3	1	39,8	1	39,8	—	1	4 (1)	—	2,2	1	—	30	40	16	24	—	—	„
3. Chorzępowo	Chorzępowo	Zatom Nowy	1,8	Zatom	3,8	1	49,5	1	49,5	—	1	4 (1)	—	4,6	1	—	30	38	10	13	15	—	„
4. Chrzypsko Wielkie	Chrzypsko Wielkie	Chrzypsko Wielkie	0,0	Chrzypsko	0,0	2	105,6	2	105,6	—	2	7 (2)	—	2,1	2	—	60	126	54	—	26	46	„
5. Daleszynek	Daleszynek	Lubosz k. Pniew	2,5	Lubosz	3,3	1	39,8	1	39,8	—	1	5 (1)	—	3,7	1	—	30	44	13	13	11	7	n.
6. Dormowo	Dormowo	Gorzyn	5,0	Głażewo	5,0	1	47,5	1	47,5	—	1	4 (1)	2,2	2,3	1	—	30	36	30	5	1	—	p.
7. Głażewo	Głażewo	„	5,0	„	0,5	2	115,3	2	115,3	—	2	8 (2)	—	1,9	2	—	60	60	60	—	—	—	„
8. Gorzyn	Gorzyn ob. dw.	„	0,0	Gorzyn	0,0	1	54,0	1	54,0	—	1	5 (1)	—	—	1	—	30	40	—	20	20	—	„
9. Góra	Góra	Sieraków	3,0	Sieraków Wkp.	3,0	2	100,8	2	100,8	1	2	8 (2)	—	2,3	2	—	58	70	50	20	—	—	„
10. Grobia	Grobia	„	4,0	„	4,0	1	60,5	1	60,5	—	1	5 (1)	—	2,5	1	—	30	48	24	12	12	—	„
11. Izdebno	Izdebno	Chrzypsko Wielkie	6,2	Ryżyn	3,0	1	55,2	1	55,2	1	2	7 (2)	—	2,0	1	—	30	60	32	25	3	—	„
12. Kaczlin	Kaczlin	Sieraków	5,7	Sieraków Wkp.	5,7	1	54,0	1	54,0	—	1	5 (1)	—	2,9	1	—	30	41	33	1	7	—	„
13. Kamionna	Kamionna	Kamionna	0,0	Prusim	3,0	2	70,0	2	70,0	1	2	8 (2)	—	2,1	2	—	60	104	104	—	—	—	„
14. Kaplin	Kaplin	Międzychód n. Wartą	7,0	Międzychód	7,0	1	39,6	1	39,6	—	1	4 (1)	—	2,0	1	—	30	65	39	26	—	—	„
15. Kolno	Kolno ob. dw.	„ „ „	5,8	„	5,8	1	55,5	1	55,5	—	1	6 (1)	—	3,7	1	—	30	53	49	4	—	—	„
16. Krzyżkówko	Krzyżkówko	Lewice	4,0	Lewice	4,0	1	39,7	1	39,7	—	1	4 (1)	—	2,8	1	—	30	33	29	—	4	—	„
17. Kurnatowice	Kurnatowice	Kwilcz	4,2	Kwilcz	4,2	2	115,2	2	115,2	—	2	9 (2)	—	2,1	2	1	62	84	48	8	28	—	„
18. Kwilcz	Kwilcz	„	0,0	„	0,0	3	152,0	3	152,0	—	3	12 (3)	—	1,8	4	—	85	201	77	95	16	13	„
19. Lewice	Lewice	Lewice	0,0	Lewice	1,0	2	90,0	2	90,0	—	2	8 (2)	—	6,3	2	—	60	69	54	—	15	—	„
20. Lubosz	Lubosz	Lubosz k. Pniew	0,0	Lubosz	0,5	1	57,9	1	57,9	—	1	5 (1)	—	1,9	2	—	52	87	76	11	—	—	„
21. Lutom	Lutom	Sieraków	5,5	Sieraków Wkp.	5,5	2	101,2	2	101,2	—	2	8 (2)	—	2,2	2	1	62	90	78	12	—	—	„
22. Lutomek	Lutomek	„	9,0	„ „	9,0	1	60,7	1	60,7	—	1	4 (1)	—	2,2	1	—	30	43	43	—	—	—	„
23. Łężce	Łężce	Łężce	0,0	„ „	5,5	2	105,3	2	105,3	—	2	8 (2)	—	3,1	2	—	60	74	63	10	1	—	„
24. Łężeczki	Łężeczki	„	2,6	Chrzypsko	2,9	1	54,0	1	54,0	—	1	4 (1)	—	1,8	1	—	30	57	38	19	—	—	„
25. Łowyń	Łowyń	Lewice	6,0	Łowyń	2,5	2	120,0	2	120,0	—	2	8 (2)	—	17,5	2	—	60	76	58	18	—	—	„
26. Mierzynek	Mierzynek	Międzychód n. Wartą	6,0	Międzychód	6,0	1	38,5	1	38,5	—	1	4 (1)	—	4,3	1	—	30	22	12	2	8	—	n.
27. Miłostowo	Miłostowo	Kwilcz	6,5	Kwilcz	6,5	2	80,0	2	80,0	—	2	9 (2)	7,0	5,5	2	—	58	74	50	—	9	15	p.in.
28. Mnichy	Mnichy ob. dw.	Mnichy	0,0	Prusim	3,2	2	119,8	2	119,8	—	2	11 (2)	—	4,2	2		58	83	44	29	10	—	p.
29. Mościejewo	Mościejewo	Kwilcz	7,0	Kwilcz	7,0	1	54,0	1	54,0	—	1	5 (1)	—	2,3	1	—	30	43	43	—	—	—	„
30. Muchocin	Muchocin ob. dw.	Międzychód n. Wartą	4,0	Międzychód	3,0	1	45,0	1	45,0	—	1	5 (1)	—	1,5	1	—	30	31	28	—	3	—	„
31. Mylin	Mylin	Śródka	3,0	Chrzypsko	3,0	1	57,0	1	57,0	—	1	5 (1)	—	1,8	1	—	30	43	43	—	—	—	„
32. Niemierzewo	Niemierzewo	Lubosz k. Pniew	4,0	Lubosz	4,8	1	48,0	1	48,0	—	1	5 (1)	—	1,6	1	—	30	48	48	—	—	—	„
33. Prusim	Prusim	Kamionna	3,7	Prusim	2,5	1	56,1	1	56,1	—	1	6 (1)	—	3,8	1	—	30	52	36	4	12	—	„
34. Radgoszcz	Radgoszcz	Międzychód n. Wartą	5,5	Międzychód	5,5	1	60,6	1	60,6	—	1	4 (1)	—	4,3	1	—	30	49	31	—	—	18	„
35. Radusz	Radusz	Zatom Nowy	10,0	„	12,0	2	99,0	2	99,0	—	2	8 (2)	—	8,8	2	—	60	102	41	15	13	33	p.in.
36. Ryżyn	Ryżyn	Chrzypsko Wielkie	3,6	Ryżyn	0,5	1	53,0	1	53,0	—	1	4 (1)	—	3,8	1	—	30	51	33	—	18	—	p.
37. Silna	Silna	Silna k. Zbąszynia	0,0	Lewice	10,0	1	63,0	1	63,0	—	2	8 (2)	0,1	3,5	1	—	30	79	62	7	10	—	p.in.
38. Sowiagóra	Sowiagóra	Międzychód n. Wartą	12,0	Międzychód	12,0	1	45,0	1	45,0	—	1	5 (1)	—	1,4	1	—	30	27	25	2	—	—	p
39. Stoki	Stoki	Silna k. Zbąszynia	8,0	Głażewo	8,0	1	40,8	1	40,8	—	1	3 (1)	—	2,2	1	—	30	61	49	6	6	—	„
40. Strzyżmin	Strzyżmin	Śródka	2,6	Chrzypsko	6,0	1	58,1	1	58,1	—	1	3 (1)	—	2,6	1	—	30	76	18	24	34	—	„
41. Świechocin	Świechocin	Silna k. Zbąszynia	4,0	Łowyń	7,0	1	54,0	1	54,0	1	2	8 (2)	0,7	4,5	1	—	30	53	53	—	—	—	„
42. [Tuchola]	[Tuchola]	[Sieraków]	[5,6]	[Sieraków]	[5,6]	[1]	[56,3]	[1]	[56,3]	—	[1]	[5 (1)]	[2,5]	—	—	—	—	[13]	[13]	—	—	—	•

SZKOŁA SIEDZIBA, WZGL. NAZWA	GMINA W MIASTACH ULICA i Nr. DOMU	URZĄD POCZTOWY Nazwa	URZĄD POCZTOWY Odległość w km.	STACJA KOLEJOWA Nazwa	STACJA KOLEJOWA Odległość w km.	IZBY LEKCYJNE Ogółem liczba	IZBY LEKCYJNE Ogółem pow. w m.²	IZBY LEKCYJNE W budynkach własnych liczba	IZBY LEKCYJNE W budynkach własnych pow. w m.²	INNE IZBY SZKOLNE	MIESZKANIA NAUCZYCIELI W BUDYNKACH WŁASNYCH Mieszkań	MIESZKANIA NAUCZYCIELI W BUDYNKACH WŁASNYCH Izb (w tem kuchen)	GRUNTY SZKOLNE W HEKT. W użyciu szkoły	GRUNTY SZKOLNE W HEKT. W użyciu nauczycieli	NAUCZYCIELE W charakterze etatowych	NAUCZYCIELE W charakterze nieetatowych	GODZIN LEKCYJ TYGODNIOWO	DZIECI ZAPISANE DO SZKOŁY Ogółem	DZIECI ZAPISANE DO SZKOŁY Uczęszczające z odległości —1 km.	1—2 km.	2—3 km.	ponad 3 km.	JĘZYK NAUCZANIA
43. Wielowieś	Wielowieś	Międzychód n. Wartą	1,0	Międzychód	1,0	1	58,6	1	58,6	1	2	9 (2)	—	1,9	1	—	30	52	16	34	2	—	p.
44. Wituchowo	Wituchowo ob. dw.	Kwilcz	4,6	Kwilcz	4,6	1	48,1	1	48,1	1	2	9 (2)	—	2,3	1	—	30	47	20	13	12	2	„
45. Zatom Nowy	Zatom Nowy	Zatom Nowy	0,0	Zatom	2,0	1	47,6	1	47,6	—	1	5 (1)	0,1	2,4	1	—	30	31	20	2	7	2	n.
46. Zatom Stary	Zatom Stary	Międzychód n. Wartą	7,0	„	1,2	2	108,0	2	108,0	—	2	7 (2)	0,2	2,1	2	—	59	82	48	8	—	26	p.
18. Powiat Mogilno																								
MIASTO:																								
Mogilno:																								
1. powszechna	Rynek 9	Mogilno	0,0	Mogilno	1,2	12	566,5	12	566,5	3	—	—	1,6	0,8	13	—	306	556	515	32	3	6	p.
2. „	ul. Sądowa 6	„	0,0	„	0,0	1	55,2	1	55,2	—	2	8 (2)	—	1,0	1	—	32	41	26	—	9	6	n.
Gębice:																								
3. powszechna	Rynek 98/99	Gębice	0,0	Gębice	0,5	5	273,4	5	273,4	—	5	18 (3)	0,2	3,2	5	—	140	219	180	—	39	—	p.
Pakość:																								
4. powsz. im. E. Estkowskiego	„	Pakość	0,0	Pakość	0,0	12	580,8	12	580,8	4	3	10 (3)	—	0,1	12	—	338	600	519	—	35	46	„
Trzemeszno:																								
5. powszechna	ul. Szkolna 6	Trzemeszno	0,1	Trzemeszno	1,5	1	50,4	1	50,4	2	2	10 (2)	2,0	1,0	1	—	30	31	14	3	7	7	n.
6. „	„ Św. Michała 14	„	0,0	„	1,0	11	526,9	11	526,9	—	1	6 (1)	4,1	—	12	—	336	552	498	19	13	22	p.
WIEŚ:																								
1. Broniewice	Broniewice ob. dw.	Janikowo	5,0	Janikowo	5,0	1	57,9	1	57,9	—	1	4 (1)	—	1,5	1	1	34	64	—	63	—	1	p.
2. [Bystrzyca]	[Bystrzyca]	[Mogilno]	[3,0]	[Mogilno]	[4,0]	[1]	[57,9]	[1]	[57,9]	—	[1]	[4 (1)]	—	[1,3]	—	—	—	[19]	[5]	[14]	—	—	„
3. Chabsko	Chabsko	Wydartowo	2,0	Wydartowo	2,0	2	97,7	2	97,7	—	2	8 (2)	—	4,6	2	—	60	116	79	—	27	10	p.
4. Czarnotul	Czarnotul	Mogilno	6,0	Kunowo	2,5	1	67,0	1	67,0	1	1	8 (1)	—	2,9	1	1	31	46	17	27	2	—	„
5. Dąbrowa	Dąbrowa	Dąbrowa k. Mogilna	0,0	Parlin Dąbrowa	0,5	1	60,3	1	60,3	—	1	6 (2)	0,3	2,0	1	—	30	78	76	2	—	—	„
6. Dąbrówka	Dąbrówka ob. dw.	Mogilno	5,0	Mogilno	5,0	1	53,2	1	53,2	—	1	5 (1)	0,1	1,2	1	—	30	40	38	2	—	—	„
7. Dębowo	Dębowo	Kołodziejewo	2,0	Kołodziejewo	2,0	1	54,0	1	54,0	—	1	5 (1)	—	2,0	1	—	30	50	28	22	—	—	„
8. Dobieszewice	Dobieszewice ob.dw.	Janikowo	2,5	Janikowo	2,5	1	42,0	1	42,0	—	1	3 (1)	—	2,0	1	—	30	34	22	12	—	—	„
9. Duszno	Duszno	Wydartowo	4,0	Wydartowo	4,0	1	52,2	1	52,2	—	1	4 (1)	0,1	7,1	1	—	31	75	21	21	33	—	„
10. Dzierzążno	Dzierzążno	Gębice	3,0	Procyń	2,5	1	57,9	1	57,9	1	1	4 (1)	0,2	2,5	1	—	30	68	35	23	10	—	n.
11. Ganina	Ganina	Strzyżewo Paczkowe	3,0	Jankowo Dolne	5,0	1	35,9	1	35,9	—	1	5 (1)	—	3,3	1	—	30	24	4	8	11	1	p.
12. Gołąbki	Gołąbki	Gościeszyn k. Trzem.	3,0	Trzemeszno	12,0	1	52,2	1	52,2	—	1	4 (1)	—	1,5	1	—	32	81	23	—	26	32	„
13. Huta Palędzka	Huta Palędzka	Józefowo k. Mogilna	1,5	Mogilno	12,0	1	54,0	1	54,0	—	1	4 (1)	—	1,5	1	—	30	48	18	30	—	—	„
14. Jastrzębowo	Jastrzębowo	Jastrzębowo	0,0	Trzemeszno	8,0	1	53,4	1	53,4	—	1	5 (1)	—	2,5	1	—	30	52	8	36	—	8	n.
15. Józefowo	Józefowo	Józefowo k. Mogilna	0,0	Mogilno	8,0	1	53,9	1	53,9	—	1	5 (1)	—	1,5	1	—	30	34	—	3	6	25	„
16. Kamieniec	Kamieniec	Miława	5,0	Wydartowo	11,0	1	55,8	1	55,8	—	1	5 (1)	—	2,0	1	—	30	65	11	25	19	10	p.
17. Kamionek	Kamionek	Gębice	5,0	Procyń	2,0	1	58,2	1	58,2	—	1	4 (1)	—	1,5	1	—	30	50	25	14	11	—	„
18. Kołodziejewo	Kołodziejewo	Kołodziejewo	0,5	Kołodziejewo	0,5	2	108,0	2	108,0	—	2	8 (2)	—	4,0	2	—	60	140	90	50	—	—	p. i n.
19. Kruchowo	Kruchowo	Trzemeszno	6,0	Trzemeszno	5,0	2	110,4	2	110,4	—	2	7 (2)	—	2,8	2	—	58	83	52	8	—	23	p.
20. Krzekotowo	Krzekotowo	Dąbrowa k. Mogilna	5,5	Mokre	2,0	1	45,0	1	45,0	1	2	8 (2)	—	1,5	1	—	30	57	40	17	—	—	„
21. Kozłowo	Kozłowo	Trzemeszno	6,0	Trzemeszno	6,0	1	43,0	1	43,0	—	1	3 (1)	—	3,4	1	—	33	72	22	—	19	31	„
22. Kwieciszewo	Kwieciszewo	Kwieciszewo	0,2	Kwieciszewo	1,8	4	219,4	4	219,4	—	4	16 (4)	0,2	0,2	4	—	112	159	98	42	12	7	„
23. Kwieciszewo	„	„	0,0	„	2,0	1	50,0	1	50,0	—	1	4 (1)	0,1	1,3	1	—	30	40	9	3	15	13	n.
24. Linowiec	Linowiec	Orchowo	7,0	Orchowo	8,0	1	57,3	1	57,3	—	1	5 (1)	—	2,8	1	—	30	68	25	8	28	7	p.
25. Lubiń	Lubiń	Wydartowo	3,5	Wydartowo	3,5	1	45,9	1	45,9	—	1	5 (1)	0,1	2,1	1	—	31	33	24	5	3	1	„
26. Lulkowo	Lulkowo	Jankowo Dolne	1,0	Jankowo Dolne	3,0	1	52,1	1	52,1	—	1	4 (1)	—	2,2	1	—	32	66	29	6	15	16	n.
27. Ławki	Ławki	Jastrzębowo	5,0	Trzemeszno	10,0	1	69,8	1	69,8	—	1	4 (1)	—	3,0	1	—	33	33	27	6	—	—	p.
28. Łososniki	Łososniki	Gębice	4,0	Gębice	4,0	1	40,8	1	40,8	—	1	4 (1)	0,3	1,0	1	—	31	63	9	41	13	—	„
29. Mierucin	Mierucin	Dąbrowa k. Mogilna	3,5	Mokre	3,0	1	49,5	1	49,5	1	2	9 (2)	0,5	2,0	1	—	30	53	47	6	—	—	„
30. Miława	Miława	Miława	0,0	Trzemeszno	9,0	1	54,0	1	54,0	—	1	5 (1)	—	1,5	1	1	31	41	19	—	17	5	„
31. Mokre	Mokre	Dąbrowa k. Mogilna	2,0	Mokre	1,0	1	57,0	1	57,0	—	1	5 (1)	0,5	2,0	1	—	30	66	60	6	—	—	„

SZKOŁA siedziba, wzgl. nazwa	GMINA w miastach ulica i Nr. domu	URZĄD POCZTOWY: Nazwa	URZĄD POCZTOWY: Odległość w km.	STACJA KOLEJOWA: Nazwa	STACJA KOLEJOWA: Odległość w km.	IZBY LEKCYJNE: Ogółem: liczba	IZBY LEKCYJNE: Ogółem: pow. w m.²	IZBY LEKCYJNE: W budynkach własnych: liczba	IZBY LEKCYJNE: W budynkach własnych: pow. w m.²	INNE IZBY SZKOLNE	MIESZKANIA NAUCZYCIELI W BUDYNKACH WŁASNYCH: Mieszkań	MIESZKANIA NAUCZYCIELI W BUDYNKACH WŁASNYCH: Izb (w tem kuchen)	GRUNTY SZKOLNE W HEKT.: W użyciu: szkoły	GRUNTY SZKOLNE W HEKT.: W użyciu: nauczycieli	NAUCZYCIELE: W charakterze: etatowych	NAUCZYCIELE: W charakterze: nieetatowych	GODZIN LEKCYJ TYGODNIOWO	DZIECI ZAPISANE DO SZKOŁY: Ogółem	DZIECI ZAPISANE DO SZKOŁY: Uczęszczające z odległości: —1 km.	1—2 km.	2—3 km.	ponad 3 km.	JĘZYK NAUCZANIA
32. Niestronno	Niestronno	Józefowo k. Mogilna	4,2	Mogilno	12,0	2	106,7	2	106,7	—	2	8 (2)	—	1,4	2	—	58	95	47	5	29	14	p.
33. Niewolno	Niewolno	Trzemeszno	2,0	Trzemeszno	0,8	1	49,5	1	49,5	1	1	5 (1)	—	2,0	1	—	30	65	26	19	20	—	„
34. Olsza	Olsza	Mogilno	3,5	Mogilno	3,5	1	40,3	1	40,3	—	1	4 (1)	—	2,7	1	—	30	51	36	15	—	—	„
35. Orchowo	Orchowo	Orchowo	1,5	Orchowo	2,0	1	58,8	1	58 8	—	1	4 (1)	0,2	1,0	1	—	32	114	15	48	49	2	„
36. Orchowo	„	„	0,1	„	0,3	1	54,0	1	54,0	—	1	5 (1)	0,2	1,8	1	—	32	74	21	31	8	14	n.
37. [Orchowo]	[„]	[„]	[2,5]	[„]	[2,7]	[1]	[54,0]	1]	[54,0]	—	[1]	[4 (1)]	[0,2]	[1,8]	—	—	—	—	—	—	—	—	•
38. Padniewko	Padniewko	Mogilno	3,0	Mogilno	2,5	2	100,1	2	100,1	—	2	6 (2)	—	1,6	2	—	58	93	39	24	24	6	p.
39. Padniewo	Padniewo	„	5,0	„	5,0	2	90,0	2	90,0	—	2	12 (2)	2,0	2,5	1	—	30	73	73	—	—	—	n.
40. Palędzie Kościelne	Palędzie K. ob. dw.	Józefowo k. Mogilna	0,3	„	8,0	2	93,8	2	93,8	—	2	7 (2)	—	3,3	2	—	58	120	72	23	10	15	p.
41. Parlin	Parlin	Dąbrowa k. Mogilna	2,0	Parlin Dąbrowa	2,0	1	56,7	1	56,7	1	2	10 (2)	0,4	3,2	1	—	30	63	61	2	—	—	„
42. Parlinek	Parlinek	„ „ „	5,0	„ „	4,5	2	94,8	2	94,8	—	2	8 (2)	0,2	3,0	2	—	60	85	62	7	—	16	„
43. Popielewo	Popielewo	Trzemżal	6,0	Trzemeszno	5,0	1	35,7	1	35,7	—	1	4 (1)	—	4,5	1	—	31	60	33	—	27	—	„
44. Procyń	Procyń	Gębice	6,0	Procyń	2,0	1	61,8	1	61,8	1	2	10 (2)	0,3	4,6	1	—	30	65	27	34	4	—	n.
45. Przyjma	Przyjma	Józefowo k. Mogilna	3,5	Wydartowo	7,0	1	59,4	1	59,4	—	1	4 (1)	—	0,7	1	1	33	56	22	34	—	—	p.
46. Radłowo	Radłowo	Pakość	4,0	Piechcin	3,0	2	109,6	2	109,6	—	2	9 (3)	—	5,1	2	—	60	100	62	38	—	—	„
47. Rękawczynek	Rękawczynek	Orchowo	3,0	Różanna	1,0	1	34,7	1	34,7	—	1	3 (1)	—	2,8	1	—	30	45	12	30	3	—	n.
48. Różanna	Różanna	Gębice	7,0	„	1,0	1	57.3	1	57,3	—	1	5 (1)	0,2	1,8	1	—	31	70	40	11	12	7	p.
49. Sędowo	Sędowo	Kołodziejewo	5,0	Wszedzień	4,0	2	93,5	2	93,5	—	2	9 (2)	—	2,0	2	—	60	75	53	5	17	—	p. i n.
50. Skrzeszewo	Skrzeszewo ob. dw.	Mogilno	6,0	Kunowo	2,0	1	54,0	1	54,0	—	1	5 (1)	—	1,0	1	—	30	40	18	22	—	—	p.
51. Skubarczewo	Skubarczewo	Miława	4,0	Orchowo	7,0	1	56,0	1	56,0	—	1	4 (1)	1,5	1,5	1	—	30	40	27	13	—	—	„
52. Słaboszewo	Słaboszewo	Dąbrowa k. Mogilna	6,5	Białobłoty	2,0	1	54,0	1	54,0	—	1	4 (1)	—	0,8	1	—	30	34	26	8	—	—	„
53. Słaboszewo	„	„	4,0	„	2,0	1	48,0	1	48,0	—	1	4 (1)	0,7	2,5	1	—	30	40	18	17	5	—	n.
54. Słowikowo	Słowikowo	Miława	2,0	Orchowo	8,0	1	58,3	1	58,3	1	1	4 (1)	—	1,7	1	—	30	36	17	—	19	—	„
55. Strzelce	Strzelce	Mogilno	12,0	Kunowo	6,0	2	112,3	2	112,3	—	2	8 (2)	—	3,6	2	—	60	126	70	47	—	9	p.
56. Strzyżewo Kościelne	Strzyżewo Kośc.	Gniezno	9,0	Jankowo Dolne	6,0	1	56,1	1	56,1	—	1	5 (1)	—	1,5	1	—	31	104	36	17	17	34	„
57. Strzyzewo Paczkowe	Strzyżewo Paczk.	Strzyżewo Paczkowe	1,0	„	7,0	1	52,5	1	52,5	—	1	4 (1)	1,2	2,0	1	—	30	60	—	26	21	13	„
58. Sucharzewo-Chałupski	Sucharzewo-Chał.	Dąbrowa k. Mogilna	2,0	Sucharzewo	0,5	1	54,0	1	54,0	—	1	4 (1)	0,2	2,8	1	—	30	46	30	15	1	—	n.
59. Szydłowo	Szydłowo ob. dw.	Trzemżal	3,0	Wydartowo	9,0	1	54,0	1	54,0	—	1	4 (1)	—	1,5	1	—	30	71	57	7	7	—	p.
60. Szczepanowo	Szczepanowo	Szczepanowo k. Barc.	1,5	Barcin	2,5	1	42,0	1	42,0	—	1	5 (1)	0,5	2,0	1	—	30	29	19	—	7	3	n.
61. Szczepanowo	„	„	0,1	„	3,5	3	120,0	3	120,0	—	3	12 (3)	0,1	1,5	3	—	89	123	91	—	32	—	p.
62. Trląg	Trląg	Janikowo	4,5	Janinowo	4,5	1	60,0	1	60,0	1	2	8 (2)	—	3,2	1	—	30	79	72	7	—	—	„
63. Trzemżal	Trzemżal	Trzemżal	0,0	Trzemeszno	8,0	1	53,9	1	53,9	—	1	4 (1)	—	1,7	1	—	30	65	45	1	19	—	„
64. Trzemżal	„	„	0,0	„	8,0	1	54,0	1	54,0	—	1	5 (1)	—	2,3	1	—	30	30	21	—	—	9	n.
65. Twierdzin	Twierdzin ob. dw.	Mogilno	5,0	Mogilno	5,0	1	55,6	1	55,6	—	1	4 (1)	—	1,7	1	—	30	57	44	13	—	—	p.
66. Wiecanowo	Wiecanowo	„	3,5	„	3,8	1	64,0	1	64,0	—	1	5 (1)	0,1	3,0	1	—	30	59	30	22	5	2	„
67. Wielowieś	Wielowieś	Pakość	2,5	Pakość	2,5	2	102,6	2	102,6	—	2	6 (1)	0,3	1,5	2	—	58	83	55	—	28	—	„
68. Wszedzień	Wszedzień	Mogilno	5,0	Wszedzień	0,3	1	56,7	1	56,7	1	2	8 (1)	—	2,3	1	—	30	61	17	29	15	—	n.
69. Wydartowo	Wydartowo	Wydartowo	4,0	Wydartowo	4,0	1	48,7	1	48,7	—	1	4 (1)	0,1	2,0	1	—	30	40	14	12	6	8	„
70. Wylatowo	Wylatowo	Wylatowo	0,2	„	2,5	3	157,4	3	157,4	—	3	13 (3)	—	1,3	4	—	112	177	80	17	54	26	p.
71. Wymysłowo Górne	Wymysłowo Górne	Trzemeszno	5,0	Trzemeszno	6,0	2	104,5	2	104,5	—	2	7 (2)	0,2	2,8	2	1	64	158	20	23	97	18	„
72. Zieleń	Zieleń	„	3,0	„	4,0	1	47,2	1	47,2	—	1	4 (1)	0,2	1,3	1	—	30	26	16	10	—	—	„

19. Powiat Nowy Tomyśl

MIASTO:																							
Nowy Tomyśl:																							
1. powszechna	ul. 3 Stycznia	Nowy Tomyśl	0,0	Nowy Tomyśl	0,0	7	252,6	7	252,6	—	—	—	—	—	7	—	186	278	213	44	21	—	p.
2. „	Stary Rynek	„ „	0,2	„ „	2,0	2	106,2	2	106,2	5	2	7 (2)	—	0,2	1	—	28	102	79	14	8	1	n.
Lwówek:																							
3. powszechna	ul. Szkolna 106	Lwówek	0,0	Lwówek	0,0	8	437,8	8	437,8	2	5	16 (3)	—	—	8	—	218	354	353	1	—	—	p.
Zbąszyń:																							
4. powszechna	„ Strzelecka 38	Zbąszyń	0,5	Zbąszyń Przedmieście	0,7	11	630,0	11	630,0	2	—	—	—	1,0	11	—	290	552	376	176	—	—	„
5. „	Rynek 8	„	0,1	Zbąszyń	2,0	1	55,4	1	55,4	3	1	5 (1)	1,0	—	1	—	30	43	18	12	4	9	n.

SZKOŁA siedziba, wzgl. nazwa	GMINA w miastach ulica i Nr. domu	URZĄD POCZTOWY Nazwa	URZĄD POCZTOWY Odległość w km.	STACJA KOLEJOWA Nazwa	STACJA KOLEJOWA Odległość w km.	IZBY LEKCYJNE Ogółem liczba	IZBY LEKCYJNE Ogółem pow. w m.²	IZBY LEKCYJNE W budynkach własnych liczba	IZBY LEKCYJNE W budynkach własnych pow. w m.²	INNE IZBY SZKOLNE	MIESZKANIA NAUCZYCIELI W BUDYNKACH WŁASNYCH Mieszkań	MIESZKANIA NAUCZYCIELI W BUDYNKACH WŁASNYCH Izb (w tem kuchen)	GRUNTY SZKOLNE W HEKT. W użyciu szkoły	GRUNTY SZKOLNE W HEKT. W użyciu nauczycieli	NAUCZYCIELE W charakterze etatowych	NAUCZYCIELE W charakterze nieetatowych	GODZIN LEKCYJ TYGODNIOWO	DZIECI ZAPISANE DO SZKOŁY Ogółem	DZIECI ZAPISANE DO SZKOŁY Uczęszczające z odległości —1 km.	1—2 km.	2—3 km.	ponad 3 km.	JĘZYK NAUCZANIA
WIEŚ:																								
1. **Albertowsko**	Albertowsko	Kąkolewo k. Opalenicy	3,0	Sątopy	7,0	1	75,5	1	75,5	—	1	4 (1)	—	1,5	1	—	30	73	41	10	19	3	n.
2. **[Błaki]**	[Błaki]	[Lewiczynek]	[5,0]	[Lewiczynek]	[5,5]	[1]	[51,9]	[1]	[51,9]	—	[1]	[4 (1)]	[9,5]	[2,5]	—	—	—	[33]	[12]	[13]	[8]	—	[p.i n.]
3. **Bolewice**	Bolewice	Bolewice	0,0	Nowy Tomyśl	12,0	4	230,3	4	230,3	—	4	16 (3)	—	3,6	3	—	87	228	216	—	12	—	p.
4. **Bolewicko**	Bolewicko	„	8,0	„	12,0	1	58,5	1	58,5	—	1	5 (1)	—	1,2	1	—	30	33	15	8	8	2	p. i n.
5. **Brody**	Brody	Brody poznańskie	0,0	Pniewy	9,0	3	141,7	3	141,7	1	4	14 (3)	1,0	1,9	3	—	85	124	110	—	14	—	p.
6. **Bródki**	Bródki	„	3,0	Brody	3,0	1	59,2	1	59,2	—	1	4 (1)	—	0,6	1	—	30	74	58	16	—	—	„
7. **Bukowiec**	Bukowiec	Bukowiec k. Opalenicy	0,2	Porażyn	3,0	4	208,3	4	208,3	—	4	15 (4)	—	1,7	4	—	116	213	173	—	12	28	„
8. **Chmielinko**	Chmielinko	Lwówek	3,5	Nowy Tomyśl	13,0	3	144,2	3	144,2	—	3	10 (2)	3,8	12,5	3	—	86	157	142	5	10	—	n.
9. **Chraplewo**	Chraplewo	Brody poznańskie	4,5	Chraplewo	0,0	1	54,0	1	54,0	—	1	4 (1)	—	2,5	1	—	30	74	74	—	—	—	p.
10. **Chrośnica**	Chrośnica	Chrośnica	0,0	Chrośnica	2,0	2	106,0	2	106,0	1	3	11 (3)	—	5,1	2	—	58	130	69	14	38	9	„
11. **Chudopsice**	Chudopsice	Pniewy	6,0	Lubosz pow. Międzych.	4,0	1	35,0	1	35,0	—	1	4 (1)	—	1,7	1	—	30	51	51	—	—	—	„
12. **Cichagóra**	Cichagóra	Bukowiec k. Opalenicy	4,0	Sątopy	3,0	2	104,9	2	104,9	—	2	7 (2)	—	1,4	2	—	60	74	32	33	9	—	p. i n.
13. **[Czeskie Nowe]**	[Czeskie Nowe]	[Chrośnica]	[4,0]	[Chrośnica]	[6,0]	[1]	[66,5]	[1]	[66,5]	—	[2]	[4 (1)]	[3,9]	[2,1]	—	—	—	—	—	—	—	—	„
14. **Dąbrowa**	Dąbrowa	Bukowiec Stary	3,5	Porażyn	3,5	2	103,4	2	103,4	—	2	10 (2)	4,4	2,5	2	—	60	82	62	18	2	—	p. i n.
15. **Glinno**	Glinno	Nowy Tomyśl	3,0	Nowy Tomyśl	4,0	1	47,7	1	47,7	—	1	6 (1)	—	1,0	1	—	15	36	30	6	—	—	n.
16. **Glinno**	„	„	5,0	„	6,0	1	47,7	1	47,7	—	1	4 (1)	—	1,3	—	1	15	35	24	11	—	—	„
17. **[Glinno]**	[„]	[„]	[0,5]	[„]	[1,0]	[1]	[54,0]	[1]	[54,0]	—	[1]	6 (1)	[1,0]	—	—	—	—	—	—	—	—	—	„
18. **[Glinno]**	[„]	[„]	[1,0]	[„]	[2,0]	[1]	[47,7]	[1]	[47,7]	—	[1]	3 (1)	[0,8]	—	—	—	—	—	—	—	—	—	„
19. **Głupoń**	Głupoń	Kuślin	2,0	Głupowo	0,0	2	104,5	2	104,5	—	2	7 (1)	0,3	1,5	3	—	60	109	109	—	—	—	p.
20. **Grońsko**	Grońsko	Bolewice	4,0	Lwówek	5,0	2	110,4	2	110,4	—	2	7 (1)	—	3,7	2	—	60	93	93	—	—	—	„
21. **Grubsko**	Grubsko	Jastrzębsko Stare	6,0	Jastrzębsko	6,0	1	58,6	1	58,6	—	1	5 (1)	—	2,1	1	—	31	81	40	3	12	26	n.
22. **Grudna**	Grudna	Bolewice	4,0	Nowy Tomyśl	16,0	1	41,6	1	41,6	—	1	4 (1)	0,5	1,7	1	—	30	78	39	33	6	—	p.
23. **Jabłonka Stara**	Jabłonka Stara	Miedzichowo	10,0	Szklarka Trzcielska	5,0	1	55,3	1	55,3	—	1	6 (1)	—	3,4	1	—	30	45	34	9	2	—	p. i n.
24. **Jastrzębniki**	Jastrzębniki	Opalenica	5,5	Opalenica	5,5	1	53,3	1	53,3	1	2	8 (2)	—	1,0	1	—	30	67	66	1	—	—	p
25. **Jastrzębsko Stare**	Jastrzębsko Stare	Jastrzębsko Stare	0,0	Jastrzębsko	0,5	2	118,6	2	118,6	—	2	8 (2)	3,5	4,0	2	—	60	112	53	59	—	—	p. i n.
26. **Kąkolewo**	Kąkolewo	Kąkolewo k. Opalenicy	0,0	Sątopy	7,0	1	45,9	1	45,9	—	2	7 (2)	—	1,6	1	—	30	72	63	9	—	—	n.
27. **Komorowice**	Komorowice	Zębowo	2,0	Lewiczynek	7,0	1	58,0	1	58,0	—	1	5 (1)	—	10,8	1	—	30	49	23	—	26	—	„
28. **Konin**	Konin p. Lwówkiem	Lwówek	3,5	Pniewy	6,6	2	111,6	2	111,6	—	2	7 (2)	—	2,9	2	—	58	105	67	19	18	1	p.
29. **Kozielaski**	Kozielaski	Stary Tomyśl	4,0	Stary Tomyśl	4,0	1	61,8	1	61,8	—	1	4 (1)	—	1,5	1	—	30	38	20	10	8	—	n.
30. **[Krzywylas]**	[Krzywylas]	[Bolewice]	[3,5]	[Nowy Tomyśl]	[15,0]	[1]	[58,5]	1]	[58,5]	—	[1]	[4 (1)]	—	[0,6]	—	—	—	—	—	—	—	—	„
31. **Kuślin**	Kuślin	Kuślin	0,0	Michorzewo	3,0	1	57,8	1	57,8	—	1	4 (1)	0,1	0,7	1	—	30	58	33	21	4	—	n.
32. **Lewiczynek**	Lewiczynek	Lewiczynek	0,2	Lewiczynek	0,3	1	57,0	1	57,0	—	1	6 (1)	—	2,2	1	1	32	52	14	12	11	15	„
33. **Linie**	Linie	Lwówek	7,0	Lubosz pow. Międz.	5,0	1	45,0	1	45,0	1	2	6 (2)	—	2,8	1	—	30	63	63	—	—	—	p.
34. **Lipka Wielka**	Lipka Wielka	„	6,0	Lwówek	6,0	1	56,3	1	56,3	—	1	4 (1)	—	5,1	1	—	30	40	32	8	—	—	n.
35. **Łęczno**	Łęczno	Miedzichowo	2,7	Prądówka	6,0	1	66,0	1	66,0	—	1	4 (1)	—	5,1	1	—	30	66	33	30	3	—	„
36. **Łomnica**	Łomnica	Łomnica	0,2	Chrośnica	4,0	2	104,5	2	104,5	1	3	13 (3)	—	3,0	2	—	60	118	90	13	15	—	p.
37. **Michorzewko**	Michorzewko	Michorzewo	2,0	Opalenica	8,0	1	49,3	1	49,3	—	2	7 (2)	—	1,0	1	—	30	90	90	—	—	—	„
38. **Michorzewo**	Michorzewo	„	0,0	Michorzewo	0,0	2	103,0	2	103,0	—	2	7 (1)	—	2,7	2	—	58	118	41	39	38	—	„
39. **Miedzichowo**	Miedzichowo	Miedzichowo	0,0	Trzciel	5,0	1	55,9	1	55,9	—	1	4 (1)	0,5	1,0	1	—	30	49	30	10	9	—	n.
40. **Nądnia**	Nądnia	Zbąszyń	2,0	Zbąszyń	2,0	1	63,0	1	63,0	—	1	4 (1)	—	2,2	1	—	30	90	88	1	1	—	p.
41. **Nowawieś Zbąska**	Nowawieś Zbąska	„	8,0	„	8,0	1	51,2	1	51,2	1	2	8 (2)	—	1,0	1	—	30	83	83	—	—	—	„
42. **Nowydwór**	Nowydwór	„	1,5	Zbąszyń Przedmieście	1,5	1	53,4	1	53,4	—	1	4 (1)	—	—	1	—	30	53	49	4	—	—	„
43. **Pakosław**	Pakosław	Lwówek	6,0	Pakosław	0,0	3	186,8	3	186,8	—	3	12 (2)	—	3,8	3	—	84	155	137	15	3	—	„
44. **Paproć**	Paproć	Nowy Tomyśl	2,0	Sątopy	3,0	1	56,7	1	56,7	—	1	6 (1)	—	1,4	1	—	30	46	13	26	7	—	n.
45. **Paproć**	„	„	3,5	Nowy Tomyśl	2,0	1	57,3	1	57,3	—	1	4 (1)	—	1,2	1	—	30	65	23	31	8	3	„
46. **Pąchy**	Pąchy	Lewiczynek	3,5	Lewiczynek	3,0	1	45,1	1	45,1	—	1	5 (1)	9,2	5,8	1	—	31	46	16	7	3	20	„
47. **Perzyny**	Perzyny	Zbąszyń	5,0	Zbąszyń	6,0	2	104,5	2	104,5	—	2	8 (2)	—	2,9	2	—	58	95	87	8	—	—	p.
48. **Piotry**	Piotry	Lewice	3,0	Lewice	3,0	1	70,0	1	70,0	—	1	5 (1)	—	2,5	1	—	30	50	44	6	—	—	„
49. **Porażyn**	Porażyn	Opalenica	3,0	Opalenica	3,0	2	103,7	2	103,7	—	2	7 (2)	—	2,7	2	—	58	130	82	15	—	33	„
50. **Posadowo**	Posadowo ob. dw.	Lwówek	3,0	Posadów	1,5	1	55,0	1	55,0	—	1	4 (1)	—	1,9	1	—	30	74	69	5	—	—	„
51. **Prądówka**	Prądówka	Miedzichowo	5,5	Prądówka	2,0	1	49,5	1	49,5	—	1	4 (1)	—	8,0	1	—	30	39	6	11	14	8	n.
52. **Przychodzko**	Przychodzko	Łomnica	4,0	Przychodzko	1,0	1	58,6	1	58,6	—	1	5 (1)	—	6,0	1	—	30	40	16	23	—	1	„
53. **Przyłęk**	Przyłęk	Nowy Tomyśl	4,0	Nowy Tomyśl	6,0	1	54,6	1	54,6	—	1	4 (1)	0,4	0,9	1	—	30	77	18	29	19	11	p. i n.
54. **Przyprostynia**	Przyprostynia	Zbąszyń	2,2	Zbąszyń Przedmieście	3,0	3	157,3	3	157,3	—	2	8 (1)	0,8	1,9	2	—	58	100	100	—	—	—	p.
55. **Róża**	Róża	Stary Tomyśl	4,0	Nowy Tomyśl	8,0	1	54,0	1	54,0	—	1	4 (1)	—	0,1	1	—	30	72	37	35	—	—	„
56. **[Róża Nowa]**	[Róża Nowa]	[Sątopy]	[2,5]	[Sątopy]	[4,0]	[1]	[55,8]	[1]	[55,8]	—	1	[4 (1)]	—	[2,0]	—	—	—	—	—	—	—	—	„

SZKOŁA siedziba, wzgl. nazwa	GMINA w miastach ulica i Nr. domu	URZĄD POCZTOWY Nazwa	URZĄD POCZTOWY Odległość w km.	STACJA KOLEJOWA Nazwa	STACJA KOLEJOWA Odległość w km.	IZBY LEKCYJNE Ogółem liczba	IZBY LEKCYJNE Ogółem pow. w m.²	IZBY LEKCYJNE W budynkach własnych liczba	IZBY LEKCYJNE W budynkach własnych pow. w m.²	INNE IZBY SZKOLNE	MIESZKANIA NAUCZYCIELI W BUDYNKACH WŁASNYCH Mieszkań	MIESZKANIA NAUCZYCIELI W BUDYNKACH WŁASNYCH Izb (w tem kuchen)	GRUNTY SZKOLNE W HEKT. W użyciu szkoły	GRUNTY SZKOLNE W HEKT. W użyciu nauczyciele	NAUCZYCIELE W charakterze etatowych	NAUCZYCIELE W charakterze nieetatowych	GODZIN LEKCYJ TYGODNIOWO	DZIECI ZAPISANE DO SZKOŁY Ogółem	DZIECI ZAPISANE DO SZKOŁY Uczęszczające z odległości —1 km.	1—2 km.	2—3 km.	ponad 3 km.	JĘZYK NAUCZANIA
57. Sątopy	Sątopy	Sątopy	0,4	Sątopy	1,5	1	55,8	1	55,8	1	2	6 (1)	6,0	2,5	1	—	30	93	58	18	14	3	n.
58. Sękowo	Sękowo	Jastrzębsko Stare	3,0	Jastrzębsko	3,0	1	59,8	1	59,8	—	1	4 (1)	—	3,2	1	—	30	43	42	1	—	—	„
59. Silna Nowa	Silna Nowa	Silna k. Zbąszynia	2,0	Zachodzko	8,0	1	55,8	1	55,8	—	1	5 (1)	—	5,5	1	—	30	45	13	24	8	—	p.
60. Staryfolwark	Staryfolwark	Miedzichowo	3,5	Trzciel	3,0	1	49,6	1	49,6	—	1	5 (1)	0,1	1,9	1	1	32	52	17	22	9	4	p. i n.
61. Stary Tomyśl	Stary Tomyśl	Stary Tomyśl	0,0	Nowy Tomyśl	4,0	2	108,0	2	108,0	—	2	10 (2)	—	3,2	2	—	59	97	77	—	20	—	p.
62. Stefanowo	Stefanowo	Zbąszyń	3,6	Stefanowo	0,0	1	43,7	1	43,7	—	1	4 (1)	—	0,5	1	—	30	69	69	—	—	—	„
63. Strzyżewo	Strzyżewo	„	5,0	Strzyżewo	0,5	1	23,7	1	23,7	—	1	3 (1)	—	1,8	1	—	30	49	40	9	—	—	„
64. Strzyżewo	„	„	5,0	„	0,5	1	54,0	1	54,0	1	2	8 (2)	—	1,8	1	—	30	52	47	—	5	—	n.
65. Sworzyce	Sworzyce	Kąkolewo k. Opolenicy	3,0	Porażyn	6,0	1	43,2	1	43,2	—	1	4 (1)	0,2	8,5	1	—	30	86	64	1	21	—	p.
66. [Toczeń]	[Toczeń]	[Miedzichowo]	[3,0]	[Prądówka]	[8,0]	[1]	[51,9]	[1]	[51,9]	—	[1]	[4 (1)]	—	[0,3]	—	—	—	—	—	—	—	—	•
67. Wąsowo	Wąsowo	Wąsowo	1,0	Porażyn	7,0	4	225,5	4	225,5	—	4	12 (2)	—	3,9	4	—	116	215	170	22	23	—	p.
68. Węgielnia	Węgielnia	Bolewice	4,0	Lewiczynek	8,0	1	57,0	1	57,0	—	1	5 (1)	0,2	1,8	1	—	30	38	32	—	6	—	n.
69. Władysławowo	Władysławowo	Lwówek	7,0	Nowy Tomyśl	15,0	1	32,4	1	32,4	—	1	3 (1)	—	2,3	1	—	30	64	50	14	—	—	p. i n.
70. Wymyślanka	Wymyślanka	„	6,0	Lubosz pow. Międzych.	9,0	1	45,0	1	45,0	—	1	5 (1)	0,2	0,3	1	—	30	65	17	—	48	—	p.
71. Wytomyśl	Wytomyśl	Stary Tomyśl	5,0	Stary Tomyśl	5,0	2	104,9	2	104,9	—	2	8 (2)	0,1	1,2	2	—	60	129	72	40	17	—	„
72. Zachodzko	Zachodzko	Miedzichowo	3,0	Zachodzko	2,5	1	57,0	1	57,0	—	1	3 (1)	4,0	5,0	1	—	30	35	24	8	3	—	n.
73. Zakrzewko	Zakrzewko	Belęcin	3,0	Stefanowo	2,0	1	51,0	1	51,0	—	1	4 (1)	—	2,1	1	—	30	47	47	—	—	—	p.
74. Zawada	Zawada	Lewiczynek	4,0	Zachodzko	3,5	1	44,6	1	44,6	—	1	3 (1)	0,5	3,0	1	1	32	64	14	17	23	10	p. i n.
75. Zębowo	Zębowo	Zębowo	0,0	Lwówek	9,0	2	104,4	2	104,4	1	3	9 (1)	0,3	3,2	2	—	60	129	120	9	—	—	p.
76. Zgierzynka	Zgierzynka	Lwówek	4,5	Posadów	3,0	1	58,9	1	58,9	—	1	4 (1)	—	2,1	1	—	30	72	56	16	—	—	„
20. Powiat Oborniki																							
MIASTO:																							
Oborniki:																							
1. powszechna	ul. Dworcowa 24	Oborniki	0,0	Oborniki	1,7	12	554,6	12	554,6	2	4	10 (4)	0,3	—	13	1	352	457	455	2	—	—	p.
2. „	„ „ 31	„	0,1	„	1,5	1	36,0	—	—	—	—	—	—	—	1	1	35	61	46	2	—	13	n.
Murowana Goślina:																							
3. powszechna	„ Szkolna	Murowana Goślina	0,0	Murowana Goślina	0,0	8	437,7	7	383,0	4	5	18 (5)	—	2,8	9	—	246	358	321	23	14	—	p.
Rogoźno:																							
4. powszechna	„ Kościuszki 4	Rogóźno n. Wełną	0,0	Rogoźno Wkp.	0,0	10	427,6	10	427,6	1	—	—	—	—	10	—	278	456	448	—	8	—	„
5. „	„ Kotlarska 2	„ „	0.0	„	0,0	1	58,5	1	58,5	2	1	4 (1)	1,3	—	1	—	30	53	41	—	8	4	n.
Ryczywół:																							
6. powszechna	„ Szkolna	Ryczywół	0,0	Ryczywół	0,0	4	216,0	4	216,0	—	3	10 (2)	—	0,2	4	—	112	180	139	—	20	21	p.
7. „	„ Czarnkowska 25	„	0,0	„	0,0	1	54,0	1	54,0	1	2	8 (2)	0,6	1,0	1	—	30	43	36	1	6	—	n.
WIEŚ:																							
1. Baborowo	Baborowo ob. dw.	Szamotuły	5,5	Baborówko	1,5	2	105,6	2	105,6	1	3	11 (2)	—	1,5	3	—	60	98	4	77	17	—	p.
2. Bąblin	Bąblin	Kiszewo	5,0	Bąblin	0,0	2	115,4	2	115,4	—	2	9 (2)	0,2	2,3	2	1	62	104	55	—	46	3	p. i n.
3. Bębnikąt	Dąbrówka Leśna	Ludomy	5,0	Oborniki	10,0	1	47,7	1	47,7	—	1	4 (1)	—	2,7	1	—	30	35	6	—	29	—	p.
4. Białężyn	Białężyn	Uchorowo	2,5	Murowana Goślina	7,5	2	128,9	2	128,9	—	2	8 (3)	0,2	2,8	2	—	60	90	26	10	54	—	„
5. Białężynek	Białężynek	„	3,0	„	6,0	1	72,0	1	72,0	—	1	4 (1)	—	2,5	1	—	30	28	23	—	4	1	n.
6. Boduszewo	Boduszewo	Murowana Goślina	3,0	„	3,0	1	63,0	1	63,0	—	1	5 (1)	—	2,3	1	1	32	43	30	13	—	—	„
7. Bogdanowo	Bogdanowo	Oborniki	2,0	Oborniki	3,0	3	152,0	3	152,0	—	3	13 (3)	0,3	5,3	3	—	84	123	39	84	—	—	p.
8. Boguniewo	Boguniewo	Rogoźno n. Wełną	7,0	Parkowo	6,0	1	44,7	1	44,7	—	1	5 (1)	—	2,3	1	1	31	38	30	—	8	—	„
9. Boruszyn	Boruszyn	Boruszyn	0,0	Połajewo	10,0	3	150,2	3	150,2	—	3	9 (2)	0,3	1,3	3	1	90	176	176	—	—	—	„
10. Brzeźno	Brzeźno	Długa Goślina	4,0	Łopuchowo	2,0	1	39,4	1	39,4	—	1	4 (1)	—	0,8	1	—	30	33	31	2	—	—	„
11. Budziszewice	Budziszewice	„	5,0	„	7,5	1	53,3	1	53,3	—	1	4 (1)	7,1	3,3	1	—	30	60	25	—	35	—	p. i n.
12. Budziszewko	Budziszewko	Budziszewko	0,5	Skoki	7,0	1	52,7	1	52,7	—	2	7 (1)	—	2,8	1	—	30	44	36	3	5	—	n.
13. Bukowiec	Bukowiec	Ryczywół	7,0	Ryczywół	7,0	1	56,9	1	56,9	—	1	5 (1)	0,1	2,3	1	—	30	61	22	26	13	—	„

SZKOŁA SIEDZIBA, WZGL. NAZWA	GMINA W MIASTACH ULICA i Nr. DOMU	URZĄD POCZTOWY Nazwa	URZĄD POCZTOWY Odległość w km.	STACJA KOLEJOWA Nazwa	STACJA KOLEJOWA Odległość w km.	IZBY LEKCYJNE Ogółem liczba	IZBY LEKCYJNE Ogółem pow. w m.²	IZBY LEKCYJNE W budynkach własnych liczba	IZBY LEKCYJNE W budynkach własnych pow. w m.²	INNE IZBY SZKOLNE	MIESZKANIA NAUCZYCIELI W BUDYNKACH WŁASNYCH Mieszkań	MIESZKANIA NAUCZYCIELI W BUDYNKACH WŁASNYCH Izb (w tem kuchen)	GRUNTY SZKOLNE W HEKT. W użyciu szkoły	GRUNTY SZKOLNE W HEKT. W użyciu nauczycieli	NAUCZYCIELE W charakterze etatowych	NAUCZYCIELE W charakterze nieetatowych	GODZIN LEKCYJ TYGODNIOWO	DZIECI ZAPISANE DO SZKOŁY Ogółem	DZIECI ZAPISANE DO SZKOŁY Uczęszczające z odległości —1 km.	1—2 km.	2—3 km.	ponad 3 km.	JĘZYK NAUCZANIA
14. Czernice	Czernice	Głęboczek	6,0	Murowana Goślina	11,0	1	22,4	1	24,4	—	1	3 (1)	—	3,0	1	—	30	20	13	3	4	—	p.
15. Dąbrówka Kościelna	Dąbrówka Kośc.	„	5,0	Łopuchowo	8,0	1	45,0	1	45,0	—	1	3 (1)	—	0,2	1	—	30	40	34	5	1	—	„
16. Dąbrówka Leśna	Dąbrówka Leśna	Oborniki	5,0	Oborniki	5,0	1	54,0	1	54,0	—	1	4 (1)	—	1,4	1	—	30	54	31	—	23	—	„
17. Dąbrówka Ludomska	Dąbrówka L. ob. dw.	Ludomy	4,0	Parkowo	8,0	1	52,5	1	52,5	—	1	4 (1)	—	3,7	1	—	30	46	44	2	—	—	„
18. Długa Goślina	Długa Goślina	Długa Goślina	0,2	Murowana Goślina	8,0	1	56,7	1	56,7	—	1	7 (2)	—	2,5	1	—	30	36	21	13	2	—	n
19. [Drzonek]	[Ludomy]	[Ludomy]	[3,0]	[Wiardunki]	[3,0]	[1]	[48,8]	[1]	[48,8]	—	[1]	[5 (1)]	[2,7]	—	—	—	—	—	—	—	—	—	•
20. Garbatka	Garbatka	Rogoźno n Wełną	3,0	Rogoźno Wkp.	2,0	1	43,5	1	43,5	—	1	5 (1)	0,2	3,3	1	—	30	17	14	—	3	—	p.
21. Głęboczek	Głęboczek	Głęboczek	0,0	Łopuchowo	5,0	1	54,0	1	54,0	—	1	4 (1)	0,2	1,5	1	—	31	69	18	—	35	16	„
22. Gorzewo	Gorzewo ob. dw.	Ryczywół	3,0	Ryczywół	3,0	1	51,5	1	51,5	—	1	4 (1)	—	0,4	1	—	30	51	51	—	—	—	„
23. [Gościejewko]	[Gościejewko]	[„]	[5,0]	[„]	[5,0]	[1]	[51,3]	[1]	[51,3]	—	[1]	[5 (1)]	[1,9]	—	—	—	—	—	—	—	—	—	•
24. Gościejewo	Gościejewo	Rogoźno n. Wełną	5,0	Rogoźno Wkp.	3,0	2	102,8	2	102,8	—	1	4 (1)	0,1	1,5	2	—	58	101	37	25	20	19	p.
25. Gościejewo	„	„	5,0	„	3,0	1	54,0	1	54,0	—	2	8 (2)	—	3,8	1	—	30	63	27	15	19	2	n.
26. Górka I	Górka I ob. dw.	Pamiątkowo	5,5	Pamiątkowo	5,5	1	53,4	1	53,4	—	1	6 (1)	—	1,8	1	1	31	52	52	—	—	—	p.
27. [Igrzyna]	[Igrzyna]	[Ryczywół]	[7,0]	[Ryczywół]	[7,0]	[1]	[42,0]	[1]	[42,0]	—	[1]	[5 (1)]	[2,3]	—	—	—	—	—	—	—	—	—	.
28. Jaracz	Jaracz	Parkowo	2,0	Parkowo	3,0	1	56,3	1	56,3	—	1	4 (1)	0,1	2,3	1	1	31	38	19	13	5	1	p.in.
29. Jaryszewo	Jaryszewo	Obrzycko	8,0	Jaryszewo	2,5	1	53,1	1	53,1	—	1	4 (1)	0,1	1,2	1	1	32	46	39	—	7	—	p.
30. Jędrzejewo	Jędrzejewo	Młynkowo	4,0	Jędrzejewo	0,0	1	50,0	1	50,0	—	1	3 (1)	0,1	2,2	1	—	30	41	40	1	—	—	„
31. Kamińsko	Kamińsko	Murowana Goślina	7,0	Murowana Goślina	7,0	1	49,7	1	49,7	—	1	3 (1)	0,1	1,5	1	1	31	48	46	—	2	—	„
32. Kaziopole	Kaziopole	Rogoźno n Wełną	7,0	Wiardunki	4,0	1	46,8	1	46,8	—	1	3 (1)	—	2,6	1	—	30	32	32	—	—	—	„
33. Kiszewko	Kiszewko	Kiszewo	5,0	Stobnica	1,0	1	54,0	1	54,0	—	1	5 (1)	0,1	1,4	1	1	32	30	26	4	—	—	„
34. Kiszewo	Kiszewo	„	0,0	Kiszewo	2,0	2	91,0	2	91,0	—	2	10 (2)	0,4	4,5	2	1	62	79	44	33	2	—	„
35. Komorzewo	Komorzewo	Huta k. Czarnkowa	2,0	Ciążyn	0,8	1	58,6	1	58,6	—	1	4 (1)	—	3,1	1	—	30	79	45	27	7	—	n.
36. Kowanowo	Kawanowo	Oborniki	3,0	Oborniki	3,0	1	45,1	1	45,1	—	1	5 (1)	—	1,0	1	—	30	28	28	—	—	—	p.
37. Kowanówko	Kowanówko	„	3,8	„	1,5	1	56,7	1	56,7	—	1	4 (1)	0,1	1,5	1	1	31	25	23	2	—	—	„
38. Krosin	Krosin	Połajewo	4,0	Połajewo	7,0	2	127,9	2	127,9	—	2	7 (2)	—	1,9	2	—	58	141	135	—	6	—	„
39. Krosinek	Krosinek	„	4,0	„	4,0	1	48,0	1	48,0	—	1	4 (1)	—	4,0	1	—	30	39	39	—	—	—	„
40. Lipa	Lipa	Ludomy	2,0	Oborniki	13,0	3	137,3	3	137,3	—	3	11 (3)	—	1,9	3	2	86	152	152	—	—	—	p.
41. [Lipa]	[„]	[„]	[2,0]	[„]	[13,0]	[1]	[56,7]	[1]	[56,7]	—	[1]	[5 (1)]	—	[1,8]	—	—	—	—	—	—	—	—	•
42. Ludomicko	Ludomicko	Ludomy	6,0	Połajewo	8,5	1	40,5	1	40,5	—	1	3 (1)	—	3,1	1	—	30	20	10	—	10	—	p.
43. Ludomy	Ludomy	„	0,0	Ryczywół	7,0	2	104,0	2	104,0	—	2	9 (2)	—	3,0	2	—	60	91	34	25	12	20	„
44. Ludomy	„	„	0,0	„	7,0	1	47,2	1	47,2	—	1	7 (2)	—	1,9	1	—	30	40	23	14	3	—	n.
45. Lulin	Lulin ob. dw.	Pamiątkowo	2,0	Pamiątkowo	2,0	1	54,0	1	54,0	—	1	4 (1)	0,1	1,8	1	1	31	75	57	18	—	—	p.
46. Łopuchowo	Łopuchowo ob. dw.	Długa Goślina	6,0	Łopuchowo	6,0	2	80,0	2	80,0	—	2	8 (2)	—	0,4	2	—	60	89	38	17	34	—	„
47. Łukowo	Łukowo ob. dw.	Oborniki	5,0	Oborniki	7,0	2	102,9	2	102,9	—	2	9 (2)	—	1,3	2	—	58	78	50	28	—	—	„
48. Maniewo	Maniewo	Wargowo	3,5	Wargowo	3,5	3	141,6	3	141,6	—	3	14 (3)	0,5	4,6	3	—	89	131	87	24	16	4	„
49. Młynkowo	Młynkowo	Młynkowo	0,0	Jędrzejewo	4,0	3	140,4	3	140,4	—	4	10 (2)	—	2,0	3	—	87	160	134	14	12	—	„
50. Młynkowo	„	„	0,0	„	4,0	1	46,4	1	46,4	—	1	6 (1)	0,3	1,5	1	—	30	35	11	3	21	—	n.
51. Mściszewo	Mściszewo	Murowana Goślina	4,0	Murowana Goślina	4,0	1	61,5	1	61,5	—	1	5 (1)	—	3,0	1	1	31	34	34	—	—	—	„
52. Nieczajna	Nieczajna	Wargowo	5,0	Wargowo	5,0	1	57,0	1	57,0	—	1	5 (1)	0,2	1,1	1	1	31	66	66	—	—	—	p.
53. Niemieczkowo	Niemieczkowo ob. dw.	Popówko	4,0	Oborniki	10,0	1	54,0	1	54,0	—	1	5 (1)	—	2,8	1	1	31	73	20	53	—	—	„
54. Nienawiszcz	Nienawiszcz	Rogoźno n. Wełną	9,0	Parkowo	8,0	1	54,0	1	54,0	—	1	4 (1)	—	2,9	1	1	31	41	14	21	6	—	n.
55. Ninino	Ninino ob. dw.	Ryczywół	3,0	Ryczywół	3,0	1	61,8	1	61,8	—	1	5 (1)	0,2	2,6	1	—	30	58	58	—	—	—	p.
56. Nowołoskoniec	Nowołoskoniec	Oborniki	7,0	Słonawy	3,0	1	46,7	1	46,7	—	1	5 (1)	—	2,6	1	—	30	35	28	—	7	—	n.
57. Objezierze	Objezierze ob. dw.	„	6,0	Wargowo	6,0	2	109,8	2	109,8	—	2	8 (2)	—	2,1	2	1	57	91	65	—	26	—	p.
58. [Owczegłowy]	[Owczegłowy]	[Rogoźno n. Wełną]	[5,0]	[Rogoźno Wkp.]	[5,0]	[1]	[52,2]	[1]	[52,2]	—	[1]	[5 (1)]	[0,4]	—	—	—	—	—	—	—	—	—	•
59. Owieczki	Owieczki	„	8,0	Wiardunki	2,0	1	57,0	1	57,0	—	1	5 (1)	—	2,5	1	—	30	38	27	2	9	—	p.
60. Pacholewo	Pacholewo	Długa Goślina	10,0	Parkowo	7,0	1	35,7	1	35,7	—	1	3 (1)	—	2,1	1	—	30	70	68	2	—	—	„
61. Parkowo	Parkowo	Parkowo	0,0	„	0,5	3	189,1	3	189,1	—	3	14 (3)	—	1,5	3	—	89	117	69	5	43	—	„
62. Podlesie	Podlesie	Boruszyn	4,8	Kiszewo	6,5	1	57,0	1	57,0	—	1	5 (1)	—	5,1	1	1	31	21	12	—	9	—	p.in.
63. Połajewko	Połajewko	Połajewo	3,0	Połajewo	3,0	1	50,8	1	50,8	—	1	5 (1)	—	2,2	1	—	30	44	26	—	18	—	n.
64. Połajewo	Połajewo	„	0,0	„	3,0	6	318,4	6	318,4	2	6	18 (5)	0,2	5,0	6	1	174	252	202	46	4	—	p.
65. Popowo	Popowo	Popówko	1,0	Szamotuły	6,0	1	54,0	1	54,0	—	1	5 (1)	—	1,5	1	—	30	41	41	—	—	—	„
66. Popówko	Popówko ob. dw.	„	0,0	„	7,0	1	39,9	1	39,9	—	1	5 (1)	—	2,7	1	1	31	69	37	32	—	—	„
67. Potrzanowo	Potrzanowo	Skoki	2,5	Skoki	2,5	1	49,9	1	49,9	—	1	4 (1)	—	2,0	1	—	30	71	36	11	24	—	„
68. Potrzanowo-Kolonja	Potrzanowo Kolonja	„	4,0	„	4,0	1	42,2	1	42,2	—	1	5 (1)	—	2,6	1	—	30	51	25	26	—	—	n.
69. Przebędowo	Przebędowo ob. dw.	Murowana Goślina	2,0	Murowana Goślina	2,0	1	45,0	1	45,0	—	1	4 (1)	0,3	1,1	1	—	30	43	33	3	7	—	„
70. Przecław	Przecław	Pamiątkowo	2,0	Pamiątkowo	2,0	1	57,0	1	57,0	—	1	4 (1)	—	2,4	1	1	31	55	52	3	—	—	p.

SZKOŁA siedziba, wzgl. nazwa	GMINA w miastach ulica i Nr. domu	URZĄD POCZTOWY Nazwa	URZĄD POCZTOWY Odległość w km.	STACJA KOLEJOWA Nazwa	STACJA KOLEJOWA Odległość w km.	IZBY LEKCYJNE Ogółem liczba	IZBY LEKCYJNE Ogółem pow. w m.²	IZBY LEKCYJNE W budynkach własnych liczba	IZBY LEKCYJNE W budynkach własnych pow. w m.²	INNE IZBY SZKOLNE	MIESZKANIA NAUCZYCIELI W BUDYNKACH WŁASNYCH Mieszkań	MIESZKANIA NAUCZYCIELI W BUDYNKACH WŁASNYCH Izb (w tem kuchen)	GRUNTY SZKOLNE W HEKT. W użyciu szkoły	GRUNTY SZKOLNE W HEKT. W użyciu nauczycieli	NAUCZYCIELE W charakterze etatowych	NAUCZYCIELE W charakterze nieetatowych	GODZIN LEKCYJ TYGODNIOWO	DZIECI ZAPISANE DO SZKOŁY Ogółem	DZIECI ZAPISANE DO SZKOŁY Uczęszczające z odległości —1 km.	1—2 km.	2—3 km.	ponad 3 km.	JĘZYK NAUCZANIA
71. Przybychowo	Przybychowo	Huta k. Czarnkowa	3,0	Połajewo	3,0	1	42,8	1	42,8	—	1	6 (1)	—	1,8	1	—	30	49	20	9	20	—	p.
72. Przybychowo	„	„ „ „	3,0	„	3,0	1	44,5	1	44,5	—	1	3 (1)	—	—	1	—	30	30	17	11	2	—	n.
73. Radom	Radom	Połajewo	7,0	„	4,5	1	56,8	1	56,8	—	1	4 (1)	4,0	4,0	1	1	32	52	32	10	4	6	p.i n.
74. [Rakownia]	[Rakownia]	[Murowana Goślina]	[3,0]	[Murowana Goślina]	[3,0]	[1]	[52,2]	[1]	[52,2]	—	[1]	[4 (1)]	—	[2,3]	—	—	—	—	—	—	—	—	[p.in.]
75. Rożnowo	Rożnowo	Oborniki	6,0	Oborniki	5,0	2	114,1	2	114,1	—	2	7 (2)	—	4,0	2	—	58	91	68	23	—	—	p.
76. Sierakówko	Sierakówko	Połajewo	3,0	Połajewo	6,0	1	54,0	1	54,0	1	2	8 (2)	—	4,4	1	—	30	88	59	15	14	—	„
77. Skrzetusz wieś	Skrzetusz	Ryczywół	4,0	Ryczywół	4,0	1	53,4	1	53,4	1	2	10 (2)	0,2	1,6	1	—	30	60	60	—	—	—	„
78. Skrzetusz osada	„	„ „	4,0	„	4,0	1	54,0	1	54,0	—	1	5 (1)	—	3,0	1	—	30	36	36	—	—	—	„
79. Słomowo	Słomowo	Parkowo	4,0	Parkowo	4,0	1	49 0	1	49,0	—	1	4 (1)	—	1,5	1	1	33	49	39	—	10	—	„
80. Słonawy	Słonawy	Oborniki	4,0	Słonawy	0,3	1	60,0	1	60,0	—	1	4 (1)	—	1,8	1	—	30	47	46	1	—	—	„
81. [Smolarki]	[Smolarki]	[Skoki]	[5,0]	[Skoki]	[5,0]	[1]	[16,8]	[1]	[46,8]	—	[1]	[5 (1)]	[12,5]	—	—	—	—	—	—	—	—	—	„
82. Stobnica	Stobnica	Obrzycko	7,0	Stobnica	1,0	1	58,0	1	58,0	—	1	6 (2)	—	1,7	1	—	30	43	43	—	—	—	p.
83. Stobnicko	Stobnicko	„	3,0	Obrzycko	4,0	1	56,7	1	56,7	—	1	6 (1)	—	2,5	1	1	32	58	54	3	1	—	p.i n.
84. Studzieniec	Studzieniec	Rogoźno n. Wełną	5,0	Rogoźno Wkp.	7,0	1	44,5	1	44,5	—	1	4 (1)	—	1,5	1	—	30	78	54	—	24	—	p.
85. Sycyn	Sycyn	Szamotuły	7,0	Kiszewo	6,0	2	97,2	2	97,2	—	2	8 (2)	—	3,2	2	—	58	63	38	25	—	—	„
86. Ślepuchowo	Ślepuchowo	Pamiątkowo	8,0	Pamiątkowo	8,0	1	53,6	1	53,6	—	1	4 (1)	—	3,3	1	—	30	28	27	—	—	1	„
87. Tarnowo	Tarnowo	Rogoźno n. Wełną	9,0	Sokołowo Budz.	3,0	1	55,3	1	55,3	—	1	4 (1)	0,2	2,0	1	—	30	77	52	—	20	5	„
88. Tarnowo	„	„ „ „	9,0	„	3,0	1	57,0	1	57,0	—	1	5 (1)	—	4,3	1	—	30	38	31	3	—	4	n.
89. Tarnówko	Tarnówko	Boruszyn	3,3	Stobnica	9,0	2	111,6	2	111,6	—	2	8 (2)	2,1	1,5	2	1	62	102	85	17	—	—	p.
90. Tarnówko	„	„ „	3,0	Obrzycko	11,0	1	35,1	1	35,1	—	1	5 (1)	—	2,2	1	—	30	36	30	4	2	—	n.
91. Tłukawy	Tłukawy	Ryczywół	3,0	Ryczywół	3,0	1	62,8	1	62,8	—	1	3 (1)	0,4	1,4	1	—	30	74	30	25	9	10	p.
92. Tłukawy	„	„ „	3,0	„	3,0	1	51,9	1	51,9	—	1	5 (1)	—	2,5	1	—	30	25	22	3	—	—	n.
93. Trojanowo	Trojanowo	Murowana Goślina	3,0	Murowana Goślina	3,0	1	56,6	1	56,6	—	1	4 (1)	—	2,6	1	—	30	48	29	19	—	—	p.
94. Uchorowo	Uchorowo	„ „	8,5	„	0,0	2	97,5	2	97,5	—	1	7 (2)	—	1,5	2	1	62	83	64	—	19	—	„
95. Uścikowiec	Uścikowiec	Oborniki	5,0	Oborniki	7,0	1	58,0	1	58,0	—	1	4 (1)	0,2	1,6	1	—	30	28	9	16	3	—	p.
96. Uścikowo	Uścikowo	„ „	4,5	„	5,5	1	54,0	1	54,0	—	1	5 (1)	0,2	5,3	1	1	31	51	33	18	—	—	„
97. Wargowo	Wargowo	Wargowo	3,5	Wargowo	3,5	2	106,7	2	106,7	—	2	9 (2)	—	1,0	2	—	60	94	94	—	—	—	„
98. Wargowo	„ ob. dw.	„ „	1,0	„	1,0	1	61,4	1	61,4	—	1	5 (1)	1,7	1,5	1	1	31	49	13	15	21	—	„
99. Wiardunki	Wiardunki	Ryczywół	5,0	Wiardunki	0,3	1	45,0	1	45,0	—	1	4 (1)	—	4,3	1	—	30	58	35	5	18	—	„
100. Wojnowo	Wojnowo ob. dw.	Długa Goślina	2,0	Łopuchowo	3,0	2	109,2	2	109,2	—	2	7 (2)	—	2,0	2	—	60	81	40	39	2	—	„
101. Zielątkowo	Zielątkowo	Wargowo	4,5	Gołęczewo	4,0	1	75,0	1	75,0	—	1	5 (1)	—	2,6	1	—	30	51	51	—	—	—	„
102. Złotoryjsko	Złotoryjsko	Murowana Goślina	4,0	Murowana Goślina	4,0	1	36,0	1	36,0	—	1	4 (1)	—	1,8	1	1	31	37	13	24	—	—	„
103. Żukowo	Żukowo	Oborniki	9,0	Oborniki	11,0	1	51,0	1	51,0	—	1	3 (1)	0,3	1,5	1	—	30	71	31	40	—	—	„

21. Powiat Odolanów

MIASTO:																							
Odolanów:																							
1. powszechna	Rynek 11	Odolanów	0,0	Odolanów	0,0	7	394,5	7	394,5	1	1	7 (1)	1,1	3,8	8	1	196	318	236	72	2	8	p.
Raszków:																							
2. powszechna	„	Raszków	0,0	Biniew	7,0	6	330,0	6	330,0	—	1	5 (1)	—	0,1	7	—	192	312	253	42	17	—	„
3. „	ul. Koźmińska	„ „	0,0	„	7,0	1	57,0	1	57,0	—	1	4 (1)	2,0	1,1	1	1	32	92	20	7	24	41	n.
Sulmierzyce:																							
4. powszechna	„ Klonowicza	Sulmierzyce	0,0	Biadki	8,0	10	495,0	10	495,0	2	—	—	—	—	7	—	192	297	297	—	—	—	p.
WIEŚ:																							
1. Bledzianów	Bledzianów	Antonin	6,0	Antonin	6,0	2	94,0	2	94,0	—	2	8 (2)	0,8	4,1	2	—	59	80	70	—	7	3	„
2. Boników	Boników	Garki	1,5	Garki	0,2	2	90,0	2	90,0	1	3	13 (3)	0,4	1,8	3	—	60	79	6	73	—	—	„
3. Bógdaj	Bógdaj	Bogdaj	0,0	„	7,0	3	138,7	3	138,7	—	3	13 (3)	1,5	5,7	3	—	88	112	94	2	16	—	„
4. Chojnik	Chojnik	Chojnik	0,5	Pawłów Wkp.	4,0	2	100,0	2	100,0	—	2	6 (1)	—	3,4	2	1	60	62	62	—	—	—	„
5. Chruszczyn	Chruszczyn	Sulmierzyce	8,0	Daniszyn	5,0	1	60,0	1	60,0	—	1	4 (1)	0,2	2,0	1	—	31	58	58	—	—	—	„

SZKOŁA siedziba, wzgl. nazwa	GMINA w miastach ulica i Nr. domu	URZĄD POCZTOWY Nazwa	URZĄD POCZTOWY Odległość w km.	STACJA KOLEJOWA Nazwa	STACJA KOLEJOWA Odległość w km.	IZBY LEKCYJNE Ogółem liczba	IZBY LEKCYJNE Ogółem pow. w m.²	IZBY LEKCYJNE W budynkach własnych liczba	IZBY LEKCYJNE W budynkach własnych pow. w m.²	INNE IZBY SZKOLNE	MIESZKANIA NAUCZYCIELI W BUDYNKACH WŁASNYCH Mieszkań	MIESZKANIA NAUCZYCIELI W BUDYNKACH WŁASNYCH Izb (w tem kuchni)	GRUNTY SZKOLNE W HEKT. W użyciu szkoły	GRUNTY SZKOLNE W HEKT. W użyciu nauczycieli	NAUCZYCIELE W charakterze etatowych	NAUCZYCIELE W charakterze nieetatowych	GODZIN LEKCYJ TYGODNIOWO	DZIECI ZAPISANE DO SZKOŁY Ogółem	DZIECI ZAPISANE DO SZKOŁY Uczęszczające z odległości —1 km.	1—2 km.	2—3 km.	ponad 3 km.	JĘZYK NAUCZANIA
6. Chwaliszew	Chwaliszew	Sulmierzyce	4,0	Biadki	5,0	3	156,4	3	156,4	—	2	8 (2)	—	2,2	3	—	84	155	151	4	—	—	p.
7. Cieszyn	Cieszyn	Cieszyn k. Odolanowa	0,2	Sośnie	9,0	4	216,6	4	216,6	—	2	7 (1)	—	1,9	2	1	62	152	152	—	—	—	„
8. Czarnylas	Czarnylas	Czarnylas	0,2	Antonin	9,0	1	48,5	1	48,5	1	2	6 (2)	—	0,5	1	—	30	42	35	—	7	—	„
9. Czarnylas	„	„	0,2	„	9,0	2	98,1	2	98,1	—	2	11 (2)	0,5	2,2	2	1	62	112	100	10	2	—	„
10. Czesławice	Czesławice	Kuźnica Sośnieńska	2,0	Sośnie	5,0	1	46,5	1	46,5	—	1	3 (1)	2,5	—	1	—	31	42	34	8	—	—	„
11. Daniszyn	Daniszyn	Daniszyn	0,0	Łąkociny	2,0	2	77,4	2	77,4	—	2	8 (3)	3,6	2,5	2	1	60	155	116	38	—	1	„
12. Dębnica	Dębnica	Przygodzice	7,0	Przygodzice	6,0	3	136,0	3	136,0	—	4	13 (3)	—	4,9	3	1	90	177	149	19	9	—	„
13. [Drogosław]	[Drogosław]	[Raszków]	[4,0]	[Biniew]	[11,0]	[1]	[48,0]	[1]	[48,0]	—	[1]	[5 (1)]	—	[2,4]	—	—	—	—	—	—	—	—	„
14. Garki	Garki	Garki	0,5	Garki	0,2	2	95,0	2	95,0	—	2	9 (2)	—	1,8	2	—	58	86	86	—	—	—	p.
15. Gliśnica	Gliśnica	Odolanów	4,3	Odolanów	4,3	2	90,3	2	90,3	—	2	9 (2)	—	2,9	2	—	60	87	45	42	—	—	„
16. Gorzyce Małe	Gorzyce Małe	„	6,2	„	6,2	1	58,2	1	58,2	—	1	3 (1)	—	2,9	1	1	31	85	40	—	45	—	„
17. Gorzyce Wielkie	Gorzyce Wielkie	Ostrów poznański	7,0	Gorzyce Wielkie	0,8	3	169,0	3	169,0	—	3	11 (2)	2,5	2,5	3	—	84	150	125	25	—	—	„
18. Granowiec	Granowiec	Granowiec	0,0	Granowiec	0,0	1	54,0	1	54,0	—	1	5 (1)	—	2,2	1	—	32	80	72	8	—	—	„
19. Granowiec	„	„	0,7	„	1,2	3	155,6	3	155,6	—	3	11 (3)	—	4,0	3	—	86	100	99	1	—	—	„
20. Huta	Huta	Odolanów	5,0	Odolanów	5,0	1	49,5	1	49,5	1	2	8 (2)	0,1	2,6	1	1	31	56	41	11	4	—	„
21. Janisławice	Janisławice	Kuźnica Sośnieńska	6,0	Sośnie	8,0	1	36,9	1	36,9	—	1	3 (1)	—	1,2	1	—	32	30	24	6	—	—	„
22. Janków Przygodzicki	Janków Przygodz.	Przygodzice	2,5	Topola Mała	3,0	2	82,6	2	82,6	—	2	4 (1)	0,4	2,0	2	—	58	148	125	23	—	—	„
23. Janków Zaleśny	Janków Zaleśny	Raszków	7,0	Daniszyn	5,0	2	99,0	2	99,0	—	2	8 (2)	—	2,5	2	1	62	113	66	21	19	7	„
24. Jaskółki	Jaskółki	„	4,0	Ostrów Wkp.	7,0	1	51,0	1	51,0	1	2	7 (1)	—	2,8	1	—	30	60	58	2	—	—	„
25. [Jelitów]	[Jelitów]	[„]	[3,0]	[„]	[6,0]	[1]	[64,9]	[1]	[64,9]	—	[1]	[5 (1)]	—	[1,7]	—	—	—	—	—	—	—	—	„
26. Kałkowskie	Kałkowskie	Chojnik	3,0	Sośnie	4,5	1	45,0	1	45,0	1	2	6 (1)	—	4,0	1	1	32	59	59	—	—	—	p.
27. Kąty Śląskie	Kąty Śląskie	„	3,0	Pawłów Wkp.	3,0	1	48,0	1	48,0	1	2	6 (1)	0,2	0,8	1	1	32	62	62	—	—	—	„
28. Kocina	Kocina	„	5,0	„	3,0	1	42,6	1	42,6	1	2	6 (1)	—	1,8	1	1	32	44	34	10	—	—	„
29. Konradów	Konradów	Cieszyn k. Odolanowa	3,0	Sośnie	9,0	1	52,8	1	52,8	1	2	10 (2)	—	2,2	1	1	32	60	60	—	—	—	„
30. Kotowskie	Kotowskie	Chojnik	7,5	Antonin	11,0	2	96,0	2	96,0	—	2	5 (1)	0,1	1,7	2	1	58	79	15	50	5	9	„
31. Kotowskie	„	„	6,0	„	11,0	1	52,8	1	52,8	—	1	5 (1)	—	0,5	1	—	30	41	12	29	—	—	„
32. Lewkowiec	Lewkowiec	Ostrów poznański	5,0	Ostrów Wkp.	5,0	1	58,3	1	58,3	—	1	3 (1)	—	1,5	1	—	30	25	11	14	—	—	„
33. Ludwików	Ludwików	Antonin	3,0	Antonin	3,0	2	108,0	2	108,0	—	2	8 (2)	0,2	2,8	2	1	62	102	68	—	30	4	„
34. Łamki	Łamki	Ostrów poznański	7,5	Gorzyce Wielkie	2,0	3	132,2	3	132,2	—	3	9 (3)	—	2,8	4	—	88	130	51	65	14	—	„
35. Łąkociny	Łąkociny	Daniszyn	1,5	Łąkociny	1,2	2	104,5	2	104,5	—	2	8 (3)	0,1	1,4	2	—	59	115	80	35	—	—	„
36. Marjak	Marjak	Kuźnica Sośnieńska	4,0	Sośnie	2,0	1	54,0	1	54,0	—	1	3 (1)	—	1,5	1	1	31	41	26	13	2	—	„
37. Młynik	Młynik	Garki	5,0	Granowiec	4,0	1	56,0	1	56,0	—	1	4 (1)	—	1,2	1	—	31	40	37	1	2	—	„
38. Nabyszyce	Nabyszyce	Odolanów	8,5	Łąkociny	5,0	2	115,3	2	115,3	—	2	9 (2)	0,5	1,5	2	—	60	109	79	30	—	—	„
39. Nadstawki	Nadstawki	Przygodzice	5,0	Przygodzice	5,0	1	60,0	1	60,0	—	2	10 (2)	0,2	2,6	1	1	31	68	31	25	12	—	„
40. Niemojewiec	Niemojewiec	Raszków	6,0	Łąkociny	5,0	1	55,8	1	55,8	—	1	5 (1)	—	2,0	1	2	33	45	14	27	3	1	p.n.
41. Pawłów	Pawłów	Chojnik	3,0	Pawłów Wkp.	1,0	1	42,0	1	42,0	1	2	5 (1)	—	4,5	1	—	30	79	66	13	—	—	p.
42. Pogrzybów	Pogrzybów	Raszków	1,0	Ostrów Wkp.	10,0	1	54,0	1	54,0	—	1	4 (1)	—	2,5	1	—	28	42	—	42	—	—	„
43. Pogrzybów	Przybysławice	„	1,5	Biniew	8,5	1	72,7	1	72,7	1	2	10 (2)	—	2,4	1	—	30	53	—	53	—	—	„
44. Raczyce	Raczyce	Odolanów	3,0	Odolanów	3,0	3	165,3	3	165,3	1	4	15 (4)	—	2,5	3	—	86	120	120	—	—	—	„
45. Radłów	Radłów	Ostrów poznański	4,0	Ostrów Wkp.	4,0	2	106,7	2	106,7	—	—	—	0,6	1,8	1	—	30	74	74	—	—	—	„
46. Rąbczyn	Rąbczyn	Raszków	4,0	„	6,0	2	115,9	2	115,9	—	2	10 (2)	—	6,3	2	—	65	108	39	45	24	—	p.in.
47. Skrzebowa	Skrzebowa	„	3,0	Biniew	4,5	2	135,4	2	135,4	1	2	10 (2)	—	3,4	2	—	58	88	63	25	—	—	p.
48. Sośnie	Sośnie	Kuźnica Sośnieńska	2,0	Sośnie	1,0	2	111,0	2	111,0	—	2	5 (1)	—	3,0	2	—	59	63	41	20	2	—	„
49. [Sulisław]	[Sulisław]	[Raszków]	[7,0]	[Łąkociny]	[3,0]	[1]	[63,0]	[1]	[63,0]	—	[1]	[4 (1)]	[0,1]	[1,5]	—	—	—	—	—	—	—	—	„
50. Surmin	Sośnie	Kuźnica Sośnieńska	3,5	Sośnie	0,5	1	34,2	1	34,2	—	1	5 (1)	—	—	1	1	33	46	46	—	—	—	p.
51. Szklarka	Szklarka	„	3,0	„	5,0	2	99,0	2	99,0	—	1	6 (1)	—	3,2	2	—	58	112	59	24	29	—	„
52. Szklarka Przygodzicka	Szklarka Przygodz.	Czarnylas	3,0	Antonin	8,0	1	49,5	1	49,5	—	1	5 (1)	0,2	2,0	1	—	30	63	63	—	—	—	„
53. Szklarka Przygodzicka	„	„	3,0	„	8,0	1	54,0	1	54,0	1	2	7 (1)	—	—	1	—	30	51	51	—	—	—	„
54. Świeca	Świeca	Odolanów	5,0	Odolanów	5,0	3	156,6	3	156,6	1	4	14 (3)	0,2	3,8	3	—	86	139	120	8	5	6	„
55. Tarchały Wielkie	Tarchały Wielkie	„	5,0	„	5,0	2	111,4	2	111,4	—	2	7 (2)	0,1	3,0	2	—	58	100	96	4	—	—	„
56. Topola Mała	Topola Mała	Ostrów poznański	5,0	Topola Mała	2,0	4	207,0	4	207,0	—	4	14 (4)	—	1,5	4	—	112	182	159	23	—	—	„
57. Topola Wielka	Topola Wielka	„	8,0	„	1,5	1	49,5	1	49,5	—	1	5 (1)	0,2	2,7	1	—	30	59	59	—	—	—	„
58. Uciechów	Uciechów	Sulmierzyce	7,0	Odolanów	7,0	3	156,6	3	156,6	—	3	14 (3)	2,5	2,3	3	—	88	144	142	—	2	—	„
59. Walentynów	Walentynów	Raszków	4,0	Łąkociny	7,0	1	54,0	1	54,0	—	1	4 (1)	—	1,7	1	—	30	59	50	9	—	—	„
60. Wierzbno	Wierzbno	Daniszyn	3,0	„	3,0	1	60,0	1	60,0	—	1	4 (1)	—	1,5	1	—	30	89	89	—	—	—	„
61. Zacharzew	Zacharzew	Ostrów poznański	3,0	Ostrów Wkp.	3,0	3	155,2	3	155,2	1	4	12 (4)	0,2	2,9	3	—	84	140	126	14	—	—	„
62. Zębców	Zębców	„	3,0	„	3,0	3	162,0	3	162,0	—	3	14 (3)	0,2	2,5	3	—	86	103	85	18	—	—	„

SZKOŁA siedziba, wzgl. nazwa	GMINA w miastach ulica i Nr. domu	URZĄD POCZTOWY Nazwa	URZĄD POCZTOWY Odległość w km.	STACJA KOLEJOWA Nazwa	STACJA KOLEJOWA Odległość w km.	IZBY LEKCYJNE Ogółem liczba	IZBY LEKCYJNE Ogółem pow. w m²	IZBY LEKCYJNE W budynkach własnych liczba	IZBY LEKCYJNE W budynkach własnych pow. w m²	INNE IZBY SZKOLNE	MIESZKANIA NAUCZYCIELI W BUDYNKACH WŁASNYCH Mieszkań	MIESZKANIA NAUCZYCIELI W BUDYNKACH WŁASNYCH Izb (w tem kuchen)	GRUNTY SZKOLNE W HEKT. W użyciu szkoły	GRUNTY SZKOLNE W HEKT. W użyciu nauczycieli	NAUCZYCIELE W charakterze etatowych	NAUCZYCIELE W charakterze nieetatowych	GODZIN LEKCYJ TYGODNIOWO	DZIECI ZAPISANE DO SZKOŁY Ogółem	DZIECI ZAPISANE DO SZKOŁY Uczęszczające z odległości —1 km.	1—2 km.	2—3 km.	ponad 3 km.	JĘZYK NAUCZANIA
22. Powiat Ostrów																								
MIASTO: ***Ostrów:***																								
1. pow. im. E. Estkowskiego	ul. Przy Zborze	Ostrów poznański	1,0	Ostrów Wkp.	1,5	(5)	(239,8)	(5)	(239,8)	(1)	—	—	—	—	9	—	246	422	285	75	39	23	p.
2. „ „ Kr. Jadwigi	„ Koszarowa 29	„	0,0	„	0,0	(7)	(294,8)	(7)	(294,8)	—	—	—	—	—	10	—	220	361	322	10	20	9	„
3. „ „ M. Konopnickiej	„	„	0,0	„	0,0	10	429,3	10	429,3	2	—	—	—	—	10	1	247	397	251	99	47	—	„
4. „ „ T. Kościuszki	„ Kościuszki 5	„	0,0	„	0,0	8	403,2	8	403,2	2	1	6 (1)	0,5	0,2	13	—	352	553	500	41	12	—	„
WIEŚ:																								
1. Będzieszyn	Będzieszyn	Biniew	5,0	Biniew	5,0	1	57,4	1	57,4	—	1	4 (1)	—	1,5	1	—	36	50	30	20	—	—	„
2. Biernacice	Biernacice	Grabów n. Prosną	5,0	Grabów Wkp.	5,0	1	53,6	1	53,6	—	1	4 (1)	—	3,5	1	—	34	43	43	—	—	—	„
3. Biniew	Biniew	Biniew	1,5	Biniew	1,5	1	45,0	1	45,0	—	1	4 (1)	0,1	2,0	1	—	34	101	79	22	—	—	„
4. Biskupice Ołoboczne	Biskupice Ołobocz.	Czekanów	4,5	Ociąż	4,0	3	151,8	3	151,8	1	4	11 (3)	0,2	3,6	4	—	109	194	172	19	3	—	„
5. Bogufałów	Bogufałów	Strzyżew k. Ostrzesz.	2,0	Przygodzice	12,0	1	53,4	1	53,4	—	1	4 (1)	—	0,2	1	1	35	68	68	—	—	—	„
6. Chynowa	Chynowa	„	5,0	„	7,0	3	157,9	3	157,9	—	3	12 (3)	0,1	2,0	3	1	90	176	79	47	33	17	„
7. Czekanów	Czekanów	Czekanów	0,2	Czekanów	0,5	1	46,8	1	46,8	—	1	4 (1)	—	1,6	1	—	34	70	70	—	—	—	„
8. Franklinów	Franklinów	Ostrów poznański	4,5	Ostrów	5,0	2	105,0	2	105,0	—	2	7 (1)	0,1	1,2	2	—	58	86	31	40	13	2	„
9. Gostyczyna	Gostyczyna	Gostyczyna n. Prosną	0,0	Śliwniki	7,5	2	93,1	2	93,1	—	2	8 (2)	—	1,6	2	1	66	149	40	—	71	38	„
10. Kamienice Nowe	Kamienice Nowe	Ostrów poznański	5,5	Ostrów Wkp.	5,5	1	45,1	1	45,1	—	1	5 (1)	—	1,4	1	—	34	54	54	—	—	—	„
11. Krępa	Krępa	„	2,0	„	2,0	9	434,1	9	434,1	1	6	23 (6)	—	1,7	9	—	246	320	307	13	—	—	„
12. Kurów	Kurów ob. dw.	Ociąż	5,0	Śliwniki	4,5	1	66,7	1	66,7	—	1	4 (1)	—	1,9	1	—	33	78	20	58	—	—	„
13. Kwiatków	Kwiatków	Czekanów	5,0	Czekanów	5,0	1	21,0	1	21,0	—	1	5 (1)	—	2,2	2	—	34	51	50	—	1	—	„
14. Latowice	Latowice	Sieroszewice	1,5	Ostrów Wkp.	14,0	1	54,0	1	54,0	1	1	5 (1)	—	1,5	1	1	33	26	9	10	7	—	„
15. Latowice	„	„	1,8	„	12,0	2	111,7	2	111,7	—	2	7 (2)	—	—	2	1	66	110	97	7	6	—	„
16. Lewków	Lewków ob. dw.	Czekanów	3,0	Czekanów	3,0	1	54,0	1	54,0	—	2	8 (2)	—	2,0	2	—	34	76	37	26	13	—	„
17. Leziona	Leziona	Ołobok	3,5	Śliwniki	7,5	1	63,0	1	63,0	—	1	4 (1)	—	2,6	1	—	34	65	65	—	—	—	„
18. Masanów	Masanów	Rososzyca	5,0	Namysłaki	3,0	2	104,9	2	104,9	—	2	8 (2)	0,2	2,6	2	1	66	143	72	65	6	—	„
19. Mączniki	Mączniki	Skalmierzyce	1,5	Skalmierzyce	1,5	1	72,0	1	72,0	—	1	4 (1)	0,7	1,0	1	—	36	71	37	23	11	—	„
20. Ociąż	Ociąż ob. dw.	Ociąż	0,0	Ociąż	1,5	3	162,8	3	162,8	—	3	11 (3)	0,3	1,5	3	—	83	150	49	48	53	—	„
21. Ołobok	Ołobok	Ołobok	0,0	Śliwniki	11,0	2	119,0	2	119,0	—	2	9 (2)	—	2,6	2	—	66	134	129	5	—	—	„
22. Parczew	Parczew	Sieroszewice	2,3	Ostrów Wkp.	9,0	1	54,0	1	54,0	—	1	5 (1)	—	2,0	1	—	34	58	52	6	—	—	„
23. Pruślin	Pruślin	Ostrów poznański	5,0	„	5,0	2	117,0	2	117,0	—	2	8 (2)	0,1	2,0	2	1	66	97	26	41	30	—	„
24. Przygodzice	Przygodzice	Przygodzice	0,0	Przygodzice	2,0	2	67,5	2	67,5	—	2	9 (2)	—	3,6	3	—	84	145	134	6	3	2	„
25. Przygodziczki	Przygodziczki	Mikstat	4,0	„	9,0	2	104,4	2	104,4	1	3	12 (3)	—	4,5	2	—	66	124	77	47	—	—	„
26. Psary	Psary	Rososzyca	3,0	Śliwniki	7,0	2	105,6	2	105,6	—	2	8 (2)	0,1	0,9	2	1	66	90	72	18	—	—	„
27. Raduchów	Raduchów	Grabów n. Prosną	9,0	Grabów Wkp.	9,0	1	54,0	1	54,0	—	1	3 (1)	0,2	1,0	1	1	33	72	45	7	20	—	„
28. Rososzyca	Rososzyca	Rososzyca	0,0	Śliwniki	8,0	2	108,0	2	108,0	—	2	7 (2)	—	3,4	2	—	66	113	113	—	—	—	„
29. Sadowie	Sadowie	Ostrów poznański	8,0	Ostrów Wkp.	9,0	1	50,9	1	50,9	—	1	4 (1)	—	1,9	1	—	34	69	65	4	—	—	„
30. Sieroszewice	Sieroszewice	Sieroszewice	0,0	„	12,0	3	125,6	3	125,6	—	2	8 (2)	—	2,8	3	2	96	131	131	—	—	—	„
31. Skalmierzyce Nowe	Skalmierzyce Nowe	Skalmierzyce	0,0	Skalmierzyce	0,0	6	311,0	6	311,0	2	1	6 (1)	0,2	1,8	10	—	242	411	411	—	—	—	„
32. Skalmierzyce Stare	Skalmierzyce	„	1,5	Śliwniki	0,5	4	216,2	4	216,2	—	5	14 (4)	—	1,3	6	—	152	229	208	21	—	—	„
33. Słaborowice Nowe	Słaborowice Nowe	Biniew	7,0	Biniew	7,0	1	57,9	1	57,9	—	1	4 (1)	—	0,1	1	—	34	54	34	20	—	—	„
34. Smardów	Smardów	Przygodzice	5,0	Przygodzice	6,0	1	46,1	1	46,1	—	1	4 (1)	0,1	1,6	1	—	33	34	34	—	—	—	„
35. Stawin	Stawin	Ołobok	1,0	Śliwniki	8,0	1	66,0	1	66,0	—	2	5 (1)	—	2,2	1	—	36	67	54	13	—	—	„
36. Szczury	Szczury	Biniew	3,0	Biniew	3,0	1	55,8	1	55,8	—	1	5 (1)	—	1,5	1	—	36	81	28	—	—	53	„
37. Śliwniki	Śliwniki	Skalmierzyce	3,5	Śliwniki	2,2	1	47,0	1	47,0	—	1	4 (1)	0,1	1,6	1	1	34	70	42	—	28	—	„
38. Trkusów	Trkusów	Kotowiecko	2,0	Skalmierzyce	6,0	1	49,5	1	49,5	—	1	4 (1)	—	1,7	1	—	34	52	52	—	—	—	„
39. Westrza	Westrza	Sieroszewice	4,0	Ostrów Wkp.	11,0	1	54,0	1	54,0	—	1	5 (1)	—	4,0	1	1	36	70	70	—	—	—	„
40. Wielowieś Klasztorna	Wielowieś	Wielowieś Klasztorna	0,5	Namysłaki	5,0	4	161,0	4	161,0	—	3	6)2)	—	4,5	4	—	114	173	92	78	3	—	„
41. Wtórek	Wtórek	Ostrów poznański	7,5	Ostrów Wkp.	7,5	1	48,8	1	48,8	—	2	6 (2)	—	3,1	1	—	34	58	51	7	—	—	„
42. Wygoda	Wygoda	Grabów n. Prosną	4,0	Grabów Wkp.	4,0	1	42,4	1	42,4	—	1	5 (1)	—	2,5	1	—	34	48	36	12	—	—	„
43. Wysocko Małe	Wysocko Małe	Przygodzice	4,0	Przygodzice	4,0	2	100,8	2	100,8	—	2	7 (2)	0,1	2,8	2	—	64	114	97	17	—	—	„
44. Wysocko Wielkie	Wysocko Wielkie	Ostrów poznański	5,0	Ostrów Wkp.	5,0	2	100,8	2	100,8	—	2	9 (2)	—	1,8	2	1	66	97	71	—	26	—	„
45. Zamość	Zamość	Grabów n. Prosną	5,0	Grabów Wkp.	5,0	1	54,0	1	54,0	—	1	4 (1)	—	2,9	1	1	35	61	30	31	—	—	„

SZKOŁA siedziba, wzgl. nazwa	GMINA w miastach ulica i Nr. domu	URZĄD POCZTOWY Nazwa	URZĄD POCZTOWY Odległość w km.	STACJA KOLEJOWA Nazwa	STACJA KOLEJOWA Odległość w km.	IZBY LEKCYJNE Ogółem liczba	IZBY LEKCYJNE Ogółem pow. w m.²	IZBY LEKCYJNE W budynkach własnych liczba	IZBY LEKCYJNE W budynkach własnych pow. w m.²	INNE IZBY SZKOLNE	MIESZKANIA NAUCZYCIELI W BUDYNKACH WŁASNYCH Mieszkań	MIESZKANIA NAUCZYCIELI W BUDYNKACH WŁASNYCH Izb (w tem kuchen)	GRUNTY SZKOLNE W HEKT. W użyciu szkoły	GRUNTY SZKOLNE W HEKT. W użyciu nauczycieli	NAUCZYCIELE W charakterze etatowych	NAUCZYCIELE W charakterze nieetatowych	GODZIN LEKCYJ TYGODNIOWO	DZIECI ZAPISANE DO SZKOŁY Ogółem	DZIECI ZAPISANE DO SZKOŁY Uczęszczające z odległości —1 km.	1—2 km.	2—3 km.	ponad 3 km.	JĘZYK NAUCZANIA
23. Powiat Ostrzeszów																								
MIASTO:																								
Ostrzeszów:																								
1. powszechna	ul. Krakowska 98	Ostrzeszów	0,0	Ostrzeszów	0,0	11	618,5	11	618,5	3	—	—	—	—	19	1	518	739	662	—	53	24	p.
2. „	„ Zamkowa	„	0,5	„	0,5	1	54,0	1	54,0	1	—	—	—	—	1	—	24	30	26	2	—	2	„
Mikstat:																								
3. powszechna	.	Mikstat	0,0	„	12,0	6	280,1	6	280,1	1	1	1 (-)	—	1,7	7	—	180	225	197	—	10	18	„
Grabów:																								
4. powszechna	.	Grabów n. Prosną	0,0	Grabów Wkp.	0,5	6	274,4	6	274,4	3	3	10 (3)	3,7	0,4	9	—	222	369	240	33	96	—	„
WIEŚ:																								
1. Bierzów	Bierzów	Ostrzeszów	8,0	Ostrzeszów	8,0	1	54,0	1	54,0	—	1	5 (1)	0,3	1,0	1	—	30	38	14	24	—	—	„
2. Biskupice Zabaryczne	Biskupice Zabarycz.	Strzyżew k. Ostrzesz.	3,5	Namysłaki	3,0	3	136,2	3	136,2	—	2	7 (2)	0,1	2,3	3	—	90	177	63	70	26	18	„
3. Bobrowniki	Bobrowniki	Bobrowniki	0,0	Grabów Wkp.	8,0	2	123,9	2	123,9	—	2	6 (2)	0,5	1,0	2	—	60	90	39	51	—	—	„
4. Bobrowniki	„	„	3,0	„	8,0	1	56,7	1	56,7	—	1	4 (1)	0,3	2,3	1	—	30	71	39	23	9	—	„
5. Bukownica	Bukownica	Bukownica	0,0	Bukownica	1,6	3	178,8	3	178,8	—	4	14 (4)	0,2	1,8	4	—	112	213	107	74	28	4	„
6. Chlewo	Chlewo	„	3,0	„	2,0	1	69,8	1	69,8	—	1	5 (1)	0,2	1,6	1	—	30	86	59	7	20	—	„
7. Doruchów	Doruchów	Doruchów	0,0	Godziętowy	4,0	3	171,9	3	171,9	—	3	15 (3)	—	5,6	3	—	87	182	71	62	44	5	„
8. Doruchów	„	„	2,0	„	6,0	1	57,0	1	57,0	—	1	4 (1)	—	1,3	1	—	30	89	71	2	16	—	„
9. Ignaców	Ignaców	Kobylagóra	3,0	Ostrzeszów	7,0	2	102,6	2	102,6	—	2	6 (2)	—	0,8	2	—	60	77	41	36	—	—	„
10. Jezioro	Kuźnica Myślniew.	„	9,0	„	12,0	1	52,4	1	52,4	—	1	5 (1)	—	1,7	1	—	32	34	19	15	—	—	„
11. Kaliszkowice Kaliskie	Kaliszkowice Kal.	Mikstat	6,0	Grabów Wkp.	6,0	2	108,0	2	108,0	—	2	9 (2)	0,7	1,8	2	—	60	131	75	—	40	16	„
12. Kaliszkowice Kaliskie	„	„	6,0	Namysłaki	2,0	1	50,0	1	50,0	—	1	5 (1)	—	—	1	—	33	40	5	25	10	—	„
13. Kaliszkowice Ołobockie	Kaliszkowice Ołob.	„	6,0	„	3,0	2	98,8	2	98,8	—	2	6 (2)	—	4,0	2	—	60	196	92	48	40	16	„
14. Kobylagóra	Kobylagóra	Kobylagóra	0,0	Ostrzeszów	9,0	3	143,8	3	143,8	—	3	11 (3)	—	1,5	3	—	88	129	35	—	80	14	„
15. Kobylagóra	„	„	0,0	„	9,0	1	65,0	1	65,0	1	2	9 (2)	—	0,9	1	—	30	40	15	25	—	—	„
16. Komorów	Komorów	Mikstat	2,0	„	10,0	3	165,1	3	165,1	—	3	14 (2)	0,1	2,4	3	—	88	147	102	30	4	11	„
17. Korpysy	Korpysy	Siedlików	2,0	Antonin	6,5	1	57,3	1	57,3	—	1	5 (1)	—	3,0	1	—	30	67	46	18	3	—	„
18. Kotłów	Kotłów	Mikstat	2,0	Namysłaki	6,0	2	116,6	2	116,6	—	2	6 (2)	0,2	2,1	2	—	60	169	50	49	39	31	„
19. Książenice	Książenice	Grabów n. Prosną	2,5	Grabów Wkp.	2,5	1	55,5	1	55,5	—	1	5 (1)	—	2,7	1	—	30	106	81	15	10	—	„
20. Kuźnica Bobrowska	Kuźnica Bobrowska	Bobrowniki	3,0	„	7,0	1	49,5	1	49,5	—	2	5 (1)	—	2,3	1	—	30	65	44	11	10	—	„
21. Kuźnica Myślniewska	Kuźnica Myślniew.	Kobylagóra	5,0	Ostrzeszów	14,0	1	60,0	1	60,0	—	1	4 (1)	0,4	2,0	1	—	30	63	34	28	1	—	„
22. Kuźnica Myślniewska	„	„	4,0	„	14,0	1	58,3	1	58,3	—	1	4 (1)	0,2	1,9	1	—	32	30	29	1	—	—	„
23. Ligota	Ligota	„	2,5	„	11,5	1	56,7	1	56,7	—	1	4 (1)	—	2,5	1	—	32	51	31	20	—	—	„
24. Marszałki	Marszałki	Bukownica	2,0	Bukownica	3,0	1	45,0	1	45,0	—	1	5 (1)	—	2,5	1	—	30	84	56	28	—	—	„
25. Marszałki	„	„	3,0	„	4,0	1	45,0	1	45,0	—	1	4 (1)	—	2,0	1	—	31	37	8	29	—	—	„
26. Marydół	Marydół	Ostrzeszów	7,0	Antonin	5,2	1	57,9	1	57,9	—	1	5 (1)	0,2	1,5	1	—	30	41	25	4	11	1	„
27. Mąkoszyce	Mąkoszyce	Mąkoszyce	0,0	Ostrzeszów	14,0	1	44,0	1	44,0	1	1	4 (1)	—	2,0	1	1	32	81	39	33	9	—	„
28. Mąkoszyce	„	„	1,0	„	15,0	2	98,5	2	98,5	1	3	10 (3)	—	1,5	2	—	60	99	80	19	—	—	„
29. Myślniew	Myślniew	Kobylagóra	2,0	„	10,0	1	52,6	1	52,6	—	1	5 (1)	—	—	1	1	32	88	58	26	4	—	„
30. Najmowo	Najmowo	Ostrzeszów	5,0	„	5,0	2	105,3	2	105,3	—	2	7 (2)	—	3,4	2	—	62	127	88	17	22	—	„
31. Niedźwiedź	Niedźwiedź	Antonin	3,5	Antonin	3,5	2	113,0	2	113,0	—	2	9 (2)	0,7	1,9	2	—	60	109	24	67	14	4	„
32. Niedźwiedź	„	„	3,5	„	3,5	1	56,0	1	56,0	—	2	8 (2)	0,4	2,2	1	—	30	36	11	9	8	8	„
33. Niwki Książęce	Niwki Książęce	Chojnik	4,0	Pawłów	5,5	2	95,0	2	95,0	—	2	6 (1)	0,2	4,3	2	1	60	58	36	19	3	—	„
34. Olszyna	Olszyna	Ostrzeszów	3,0	Ostrzeszów	3,0	2	106,5	2	106,5	—	2	8 (2)	0,5	2,1	2	—	60	86	52	22	12	—	„
35. Parzynów	Parzynów	Kochłowy	4,0	„	7,0	3	167,8	3	167,8	—	3	11 (3)	—	4,0	3	—	86	162	59	52	45	6	„
36. Potaźnia	Myje	Ostrzeszów	3,5	„	3,5	2	108,0	2	108,0	—	2	8 (2)	—	2,0	1	—	30	59	18	35	6	—	„
37. Przedborów	Przedborów	Mikstat	6,0	„	10,0	1	52,3	1	52,3	—	1	3 (1)	—	2,5	1	—	32	72	—	63	3	6	„
38. Przytocznica	Przytocznica	Doruchów	3,0	Godziętowy	1,5	4	185,8	3	130,8	—	3	11 (3)	0,7	6,3	3	—	90	137	107	16	10	4	„
39. Rekińce	Rekińce	Mikstat	5,0	Grabów Wkp.	6,0	1	41,3	1	41,3	—	1	6 (1)	0,6	1,9	1	—	30	48	24	—	24	—	„
40. Rogaszyce	Rogaszyce	Kochłowy	4,0	Ostrzeszów	5,0	2	125,8	2	125,8	—	2	8 (2)	—	2,0	2	—	60	95	73	—	22	—	„
41. Rogaszyce	„	„	5,0	„	5,5	2	115,3	2	115,3	—	2	8 (2)	—	1,5	2	—	60	115	85	27	3	—	„

SZKOŁA siedziba, wzgl. nazwa	GMINA w miastach ulica i Nr. domu	URZĄD POCZTOWY Nazwa	URZĄD POCZTOWY Odległość w km.	STACJA KOLEJOWA Nazwa	STACJA KOLEJOWA Odległość w km.	IZBY LEKCYJNE Ogółem liczba	IZBY LEKCYJNE Ogółem pow. w m.²	IZBY LEKCYJNE W budynkach własnych liczba	IZBY LEKCYJNE W budynkach własnych pow. w m.²	INNE IZBY SZKOLNE	MIESZKANIA NAUCZYCIELI W BUDYNKACH WŁASNYCH Mieszkań	MIESZKANIA NAUCZYCIELI W BUDYNKACH WŁASNYCH Izb (w tem kuchen)	GRUNTY SZKOLNE W HEKT. W użyciu szkoły	GRUNTY SZKOLNE W HEKT. W użyciu nauczycieli	NAUCZYCIELE W charakterze etatowych	NAUCZYCIELE W charakterze nieetatowych	GODZIN LEKCYJ TYGODNIOWO	DZIECI ZAPISANE DO SZKOŁY Ogółem	DZIECI ZAPISANE DO SZKOŁY Uczęszczające z odległości —1 km.	1—2 km.	2—3 km.	ponad 3 km.	JĘZYK NAUCZANIA
42. Rojów	Rojów	Ostrzeszów	4,0	Ostrzeszów	4,0	2	115,2	2	115,2	—	2	6 (2)	—	2,5	2	—	60	99	64	—	16	19	p.
43. Rojów	„	„	3,0	„	3,0	1	59,8	1	59,8	—	1	4 (1)	0,1	1,2	1	—	31	46	18	4	—	24	„
44 Rybin	Rybin	Mąkoszyce	5,0	Pawłów	10,0	2	97,9	2	97,9	—	3	11 (3)	—	2,0	2	—	55	44	26	7	11	—	„
45. Siedlików	Siedlików	Siedlików	0,0	Ostrzeszów	6,4	3	174,8	3	174,8	—	4	12 (3)	—	2,6	4	—	102	191	87	94	10	—	„
46. Skarydzew	Skarydzew	Bobrowniki	3,0	Godziętowy	11,0	1	67,0	1	67,0	—	1	3 (1)	0,3	2,5	1	—	30	72	70	—	2	—	„
47. Skarydzew	„	Doruchów	4,0	„	8,0	1	60,0	1	60,0	—	1	4 (1)	0,3	2,3	1	—	30	59	43	16	—	—	„
48. Skarydzew	„	Bobrowniki	5,0	„	16,0	1	56,7	1	56,7	—	1	5 (1)	—	1,9	1	—	30	63	52	11	—	—	„
49. Strzyżew	Strzyżew	Strzyżew k. Ostrzesz.	0,0	Namysłaki	7,0	2	118,6	2	118,6	—	2	7 (2)	—	4,4	2	—	60	90	28	62	—	—	„
50. Strzyżew	„	„ „ „	0,2	„	7,0	1	48,0	1	48,0	—	2	10 (2)	—	0,8	1	—	30	25	18	7	—	—	„
51. Strzyżew	„	„ „ „	2,0	„	6,0	1	57,0	1	57,0	—	1	3 (1)	—	1,4	1	—	30	71	23	29	19	—	„
52. Strzyżew	„	„ „ „	2,0	„	9,0	1	72,0	1	72,0	—	1	5 (1)	—	1,5	1	—	30	38	21	15	2	—	„
53. Szklarka Myślniewska	Szklarka Myślniew.	Ostrzeszów	8,0	Ostrzeszów	8,0	2	99,4	2	99,4	1	3	12 (3)	—	4,0	2	—	60	89	22	13	54	—	„
54. Szklarka Myślniewska	„ „	„	10,0	„	10,0	1	63,0	1	63,0	—	1	4 (1)	—	1,0	1	—	32	45	22	23	—	—	„
55. Tokarzew	Tokarzew	„	7,0	Godziętowy	3,0	1	48,8	1	48,8	—	1	5 (1)	—	3,4	1	—	30	79	58	—	21	—	„
24. Powiat Pleszew																							
MIASTO: ***Pleszew:***																							
1. powszechna	ul. Szkolna 5	Pleszew	0,5	Pleszew	0,5	18	931,0	14	756,0	5	1	6 (1)	0,5	—	20	—	558	798	776	22	—	—	p.
2.	pl. Kościuszki 2	„	0,2	„	0,3	3	117,0	3	117,0	3	—	—	—	—	2	—	58	88	69	7	9	3	n.
WIEŚ:																							
1. Baranów	Baranów	„	1,0	„	1,0	1	55,8	1	55,8	—	1	4 (1)	—	1,5	1	—	30	60	58	2	—	—	p.
2. Bieganinek	Bieganinek	Biniew	3,0	Biniew	3,0	1	54,0	1	54,0	—	1	4 (1)	—	4,2	1	—	30	34	11	—	7	16	n.
3. Borucin	Borucin	Bronów	3,6	Bronów	4,0	1	58,0	1	58,0	—	1	4 (1)	—	1,9	1	—	30	52	34	—	18	—	p.
4. Broniszewice Nowe	Broniszewice Nowe	Broniszewice Nowe	0,0	Pleszew	7,5	3	160,6	3	160,6	—	3	10 (3)	0,3	3,7	3	—	89	183	46	49	85	3	p. i n.
5. Broniszewice Stare	Broniszewice Stare	„ „	3,0	„	9,0	1	45,0	1	45,0	1	2	9 (2)	0,3	1,0	1	—	31	60	19	24	17	—	p.
6. Bronów	Bronów	Bronów	0,1	Bronów	0,8	1	53,4	1	53,4	—	1	5 (1)	—	1,0	1	—	30	77	54	23	—	—	„
7. Brzezie	Brzezie	Pleszew	6,0	Pleszew	6,0	1	46,1	1	46,1	—	1	4 (1)	—	2,3	1	1	32	62	60	2	—	—	„
8. Cieśle	Cieśle ob. dw.	„	6,0	„	6,0	1	51,0	1	51,0	—	1	4 (1)	—	1,5	1	—	36	65	45	20	—	—	„
9. Czermin	Czermin	Czermin k. Pleszewa	0,3	„	7,2	2	108,0	2	108,0	—	2	8 (2)	0,2	1,4	2	—	60	116	99	17	—	—	„
10. Dobranadzieja	Dobranadzieja	„ „ „	4,0	„	4,0	1	51,3	1	51,3	—	1	4 (1)	2,3	4,3	1	—	30	66	50	17	—	—	„
11. Droszew	Droszew	Kotowiecko	1,0	Ociąż	7,5	2	81,0	2	81,0	—	2	8 (2)	—	1,8	2	—	60	138	77	44	17	—	„
12. Gołuchów	Gołuchów	Gołuchów	0,0	Pleszew	12,0	2	120,0	2	120,0	—	2	8 (2)	—	5,8	3	—	82	161	107	—	54	—	„
13. Grodzisko	Grodzisko	Grodzisko n. Prosną	0,5	„	10,0	2	99,0	2	99,0	—	2	6 (2)	—	1,8	2	—	58	114	114	—	—	—	„
14. Grudzielec	Grudzielec	Bronów	2,0	Bronów	2,0	2	99,7	2	99,7	—	2	6 (1)	0,4	1,5	2	—	60	105	103	2	—	—	„
15. Grudzielec Nowy	Grudzielec Nowy	„	2,5	„	2,5	1	55,2	1	55,2	—	1	4 (1)	—	2,3	1	—	30	46	46	—	—	—	„
16. Gutów	Gutów	Sobótka	3,0	Biniew	8,0	2	107,9	2	107,9	—	2	8 (2)	0,5	2,0	2	—	60	76	56	5	15	—	„
17. Jedlec	Jedlec	Gołuchów	3,0	Pleszew	14,0	1	51,9	1	51,9	1	2	9 (2)	—	2,8	1	—	30	125	125	—	—	—	„
18. Kajew	Kajew	Pleszew	9,4	„	9,4	1	60,0	1	60,0	—	1	3 (1)	0,3	2,0	1	—	31	51	35	16	—	—	„
19. Karmin Nowy	Karmin Nowy	„	7,0	„	7,0	2	102,6	2	102,6	—	2	8 (2)	—	0,7	2	—	58	113	—	71	27	15	„
20. Karminek	Karminek	Ligota k. Pleszewa	6,0	Taczanów	7,0	1	54,0	1	54,0	—	1	5 (1)	—	1,1	1	—	30	83	81	2	—	—	„
21. Karsy	Karsy	Sobótka	3,0	Bronów	9,0	2	96,7	2	96,7	—	2	10 (2)	—	1,0	2	—	60	91	83	4	—	4	„
22. Kotowiecko	Kotowiecko	Kotowiecko	0,0	Kotowiecko	0,0	1	44,0	1	44,0	—	1	4 (1)	—	1,4	1	—	30	76	60	16	—	—	„
23. Kowalew	Kowalew	Pleszew	1,0	Pleszew	1,0	2	120,1	2	120,1	—	2	10 (2)	—	3,3	1	—	30	110	110	—	—	—	„
24. Krzywosądów	Krzywosądów	Sobótka	4,0	Bronów	5,6	1	58,9	1	58,9	—	1	4 (1)	0,3	1,5	1	—	30	50	50	—	—	—	„
25. Kucharki	Kucharki	Kucharki	0,0	„	12,0	2	149,0	2	149,0	—	2	8 (2)	0,1	2,7	2	2	72	149	51	—	98	—	„
26. Kuchary	Kuchary	„	5,0	Kalisz	10,0	2	103,0	2	103,0	—	2	8 (2)	—	2,3	2	—	60	97	61	15	21	—	„
27. Kuczków	Kuczków ob. dw.	Sobótka	7,0	Taczanów	8,0	2	90,7	2	90,7	—	2	8 (2)	—	2,5	2	—	60	88	54	17	17	—	„
28. Lenartowice	Lenartowice	Pleszew	4,0	Pleszew	4,0	2	102,6	2	102,6	—	2	7 (2)	—	2,0	2	—	48	94	92	—	2	—	„
29. Lubomierz	Lubomierz	„	7,0	Taczanów	0,5	1	66,7	1	66,7	—	1	5 (1)	—	1,0	1	1	32	60	24	11	25	—	„
30. Nowawieś	Nowawieś	„	0,5	Pleszew	0,3	2	99,0	2	99,0	—	2	8 (2)	—	1,7	2	—	60	92	62	8	22	—	„
31. Pacanowice	Pacanowice	„	4,0	„	4,0	1	49,5	1	49,5	—	1	4 (1)	—	1,5	1	1	32	69	69	—	—	—	„
32. Piekarzew	Piekarzew	„	4,0	Kowalewo	5,0	2	110 2	2	110,2	—	2	7 (2)	2,7	1,6	2	—	60	98	48	—	50	—	„

SZKOŁA siedziba, wzgl. nazwa	GMINA w miastach ulica i Nr. domu	URZĄD POCZTOWY Nazwa	URZĄD POCZTOWY Odległość w km.	STACJA KOLEJOWA Nazwa	STACJA KOLEJOWA Odległość w km.	IZBY LEKCYJNE Ogółem liczba	IZBY LEKCYJNE Ogółem pow. w m.²	IZBY LEKCYJNE W budynkach własnych liczba	IZBY LEKCYJNE W budynkach własnych pow. w m.²	INNE IZBY SZKOLNE	MIESZKANIA NAUCZYCIELI W BUDYNKACH WŁASNYCH Mieszkań	MIESZKANIA NAUCZYCIELI W BUDYNKACH WŁASNYCH Izb (w tem kuchen)	GRUNTY SZKOLNE W HEKT. W użyciu szkoły	GRUNTY SZKOLNE W HEKT. W użyciu nauczycieli	NAUCZYCIELE W charakterze etatowych	NAUCZYCIELE W charakterze nieetatowych	GODZIN LEKCYJ TYGODNIOWO	DZIECI ZAPISANE DO SZKOŁY Ogółem	DZIECI ZAPISANE DO SZKOŁY Uczęszczające z odległości —1 km.	1—2 km.	2—3 km.	ponad 3 km.	JĘZYK NAUCZANIA
33. Pieruchy	Pieruchy	Czermin k. Pleszewa	3,0	Pleszew	12,0	1	54,0	1	54,0	—	1	4 (1)	—	1,8	1	—	30	45	27	9	4	5	p.
34. Pieruszyce	Pieruszyce	„	5,0	„	14,0	1	49,5	1	49,5	1	2	7 (2)	—	1,8	1	—	30	56	34	22	—	—	„
35. Prokopów	Prokopów	Pleszew	2,0	„	3,0	1	45,1	1	45,1	1	2	8 (2)	—	1,5	1	—	32	59	59	—	—	—	„
36. Rokutów	Rokutów	Tursko	6,0	„	12,0	2	105,8	2	105,8	—	2	8 (2)	—	2,0	2	—	60	115	93	22	—	—	„
37. Skrzypna	Skrzypna	Czermin k. Pleszewa	2,0	„	6,0	1	52,1	1	52,1	—	1	3 (1)	0,1	1,1	1	—	30	103	31	55	17	—	„
38. Sobótka	Sobótka	Sobótka	0,0	Bronów	7,0	4	216,0	4	216,0	—	4	11 (2)	—	1,1	4	—	114	156	87	18	21	30	„
39. Sowina Błotna	Sowina Błotna	Pleszew	8,0	Taczanów	3,0	2	114,0	2	114,0	—	2	8 (2)	3,5	3,0	2	—	60	93	59	34	—	—	„
40. Strzydzew	Strzydzew	Sławoszew	3,0	Kotlin	6,0	1	57,7	1	57,7	—	1	4 (1)	0,3	3,0	1	—	30	84	84	—	—	—	„
41. Strzydzewiec	Strzydzewiec	„	3,0	„	8,0	1	44,0	1	44,0	—	1	5 (1)	—	2,9	1	—	30	46	46	—	—	—	„
42. Taczanów	Taczanów	Pleszew	7,0	Taczanów	2,0	1	50,0	1	50,0	1	2	8 (2)	—	1,5	1	1	32	62	62	—	—	—	„
43. Tursko	Tursko	Tursko	0,2	Pleszew	11,0	3	162,2	3	162,2	—	3	11 (3)	—	1,5	4	—	120	205	113	—	42	50	„
44. Wieczyn	Wieczyn	Żegocin k. Pleszewa	3,0	„	15,0	1	54,0	1	54,0	—	1	5 (1)	0,3	1,0	1	—	30	62	61	—	1	—	„
45. Wieczynek	Wieczynek	„	3,0	„	16,0	1	56,4	1	56,4	—	1	4 (1)	—	2,0	1	—	30	46	19	—	27	—	n.
46. Września	Września	Biniew	3,0	Biniew	3,0	2	90,0	2	90,0	—	2	8 (2)	0,2	2,5	2	—	60	89	62	19	8	—	p.
47. Wszołów	Wszołów	Sobótka	7,0	Pleszew	11,0	1	54,0	1	54,0	—	1	4 (1)	0,3	1,5	1	—	30	44	22	14	8	—	„
48. Zawidowice	Zawidowice	Pleszew	6,0	„	6,0	1	55,8	1	55,8	—	1	4 (1)	—	2,3	1	—	30	51	51	—	—	—	„
49. Zielonałąka	Zielonałąka	„	4,0	„	3,5	1	50,4	1	50,4	—	1	5 (1)	—	1,5	1	—	30	42	19	23	—	—	„
50. Żakowice	Żakowice	Kotowiecko	2,0	Ociąż	10,0	1	54,0	1	54,0	—	1	5 (1)	—	—	1	—	30	41	15	26	—	—	„
51. Żegocin	Żegocin	Żegocin k. Pleszewa	0,0	Pleszew	16,0	2	113,1	2	113,1	—	2	7 (2)	—	1,8	2	—	60	154	65	25	63	1	„
25. Powiat Poznań Miasto																							
MIASTO: ***Poznań:***																							
1. powsz. im. Jagiełły I	ul. H. Cegielskiego 2	Poznań	0,0	Poznań	0,0	24	1406,5	24	1406,5	12	—	—	—	—	30	—	796	1007	1007	—	—	—	p.
2. „ „ Konarskiego II	„ M. Magdaleny 2	„	0,0	„	0,0	23	1345,5	23	1345,5	6	—	—	—	—	25	—	539	817	811	6	—	—	„
3. „ im. Św. Małgorzaty III	„ Bydgoska 4	„	0,0	„	0,0	25	1462,5	25	1462,5	7	—	—	—	—	30	—	740	1136	1133	—	1	2	„
4. „ „ IV	„ Garncarska 7	„	0,0	„	0,0	14	772,5	14	772,5	3	—	—	—	—	16	—	427	528	423	—	34	71	n.
5. „ „ Wszystkich Św. V	„ Wszystkich Św. 1	„	1,0	Pozn. Tama-Garbarska	1,0	23	1433,6	23	1433,6	8	—	—	—	—	25	—	696	926	905	20	—	1	p.
6. „ „ Św. Marcina VI	„ Św. Marcina 35	„	0,0	Poznań	0,0	15	867,2	15	867,2	3	—	—	—	—	19	—	445	654	646	2	—	6	„
7. „ „ Śniadeckich VII	„ Słowackiego 58/60	„	0,0	„	1,0	24	1410,0	24	1410,0	5	—	—	—	—	26	—	677	1013	1013	—	—	—	„
8. „ „ Czackiego VIII	„ Słowackiego 54/56	„	0,0	„	1,0	21	1190,7	21	1190,7	9	—	—	—	—	26	—	667	990	990	—	—	—	„
9. „ „ A. Małeckiego IX	„ Strusia 12	„	1,0	„	1,0	23	1185,4	23	1185,4	6	—	—	—	—	27	—	766	1092	1078	4	—	10	„
10. „ „ Św. St. Kostki X	„ Bosa 9	„	0,0	„	0,0	17	939,3	17	939,3	3	—	—	—	—	19	—	498	643	643	—	—	—	„
11. „ „ XI	„ gen. Prądzyńsk. 58	„	1,5	„	1,0	28	1625,4	28	1625,4	6	—	—	0,2	—	31	1	859	1211	1211	—	—	—	„
12. „ im. Kołłątaja XII	„ Przemysłowa 4/5	„	0,0	„	0,0	23	1098,0	23	1098,0	5	—	—	—	—	34	—	926	1183	1173	10	—	—	„
13. „ „ Jachowicza XIII	„ Wyspiańskiego 19	„	1,3	„	1,3	23	1345,0	23	1345,0	8	—	—	0,6	—	28	—	727	1058	1041	—	—	17	„
14. „ „ XIV	„ Szewska 10	„	0,3	„	1,0	2	66,0	—	—	—	—	—	—	—	2	—	64	55	55	—	—	—	„
15. „ im. Estkowskiego XV	Wielkie Garbary 25	„	0,0	„	0,0	21	1190,7	21	1190,7	14	—	—	—	—	26	—	716	847	847	—	—	—	„
16. „ „ Dąbrowskiego XVI	ul. Dąbrowskieg. 73	„	0,0	„	0,0	14	602,9	14	602,9	3	—	—	—	—	18	—	460	577	577	—	—	—	„
17. „ „ Staszica XVII	„ Długa 13	„	2,5	„	3,0	9	532,9	8	461,2	3	1	3 (1)	0,4	1,5	11	—	300	513	513	—	—	—	„
18. „ „ XVIII	„ Główna 5a, 5b,	„	0,0	„	0,3	12	551,4	8	419,6	2	—	—	—	2,1	18	—	446	736	736	—	—	—	„
19. „ im. Cienkowskiego XIX	Poznań-Rataje	„	3,0	Starołęka	3,0	4	218,2	4	218,2	1	4	14 (3)	0,7	1,0	4	1	112	134	134	—	—	—	„
20. „ „ Jackowskiego XX	ul. Szkolna 7	„	0,0	„	0,0	6	254,4	6	254,4	—	—	—	—	—	6	—	161	242	242	—	—	—	„
21. „ „ Wawrzyniaka XXI	„ Dębiecka 37 i 38	„	2,0	Poznań	4,0	6	320,5	6	320,5	2	2	9 (2)	—	1,2	6	—	165	261	261	—	—	—	„
22. „ „ XXIII	„ Dąbrowsk. 117	„	0,0	„	0,0	11	526,6	11	526,6	3	—	—	—	—	13	—	340	394	394	—	—	—	„
26. Powiat Poznań																							
MIASTO: ***Pobiedziska:***																							
1. powszechna	ul. Kostrzyńska 10	Pobiedziska	0,0	Pobiedziska	1,0	10	537,2	10	537,2	1	1	7 (1)	0,5	0,5	11	—	308	408	363	13	31	1	p.

SZKOŁA siedziba, wzgl. nazwa	GMINA w miastach ulica i Nr. domu	URZĄD POCZTOWY: Nazwa	URZĄD POCZTOWY: Odległość w km.	STACJA KOLEJOWA: Nazwa	STACJA KOLEJOWA: Odległość w km.	IZBY LEKCYJNE: Ogółem liczba	IZBY LEKCYJNE: Ogółem pow. w m.²	IZBY LEKCYJNE: W budynkach własnych liczba	IZBY LEKCYJNE: W budynkach własnych pow. w m.²	INNE IZBY SZKOLNE	MIESZKANIA NAUCZYCIELI W BUDYNKACH WŁASNYCH: Mieszkań	MIESZKANIA NAUCZYCIELI W BUDYNKACH WŁASNYCH: Izb (w tem kuchen)	GRUNTY SZKOLNE W HEKT.: W użyciu: szkoły	GRUNTY SZKOLNE W HEKT.: W użyciu: nauczycieli	NAUCZYCIELE: W charakterze: etatowych	NAUCZYCIELE: W charakterze: nieetatowych	GODZIN LEKCYJ TYGODNIOWO	DZIECI ZAPISANE DO SZKOŁY: Ogółem	DZIECI ZAPISANE DO SZKOŁY: Uczęszczające z odległości: —1 km.	1—2 km.	2—3 km.	ponad 3 km.	JĘZYK NAUCZANIA
2. powszechna	ul. Kostrzyńska 11	Pobiedziska	0,0	Pobiedziska	1,0	1	53,8	1	53,8	3	3	16 (3)	—	0,3	1	—	30	58	30	6	3	19	n.
Stęszew:																								
3. powszechna	„ Szkolna 1	Stęszew	0,2	Stęszew	0,5	9	516,0	9	516,0	2	3	8 (2)	—	1,0	10	—	278	429	310	65	54	—	p.
Swarzędz:																								
4. powszechna	„	Swarzędz	0,0	Swarzędz	0,0	12	560,7	9	469,1	4	1	5 (1)	—	1,3	12	—	299	510	379	64	33	34	„
5. „	Rynek 1	„	0,0	„	0,0	4	140,9	4	140,9	—	2	7 (1)	—	0,5	2	—	58	83	43	13	8	19	n.
WIEŚ:																								
1. [Baranowo]	[Baranowo]	[Sady]	[5,0]	[Kiekrz]	[7,0]	[1]	[55,7]	[1]	[55,7]	—	[1]	[4 (1)]	[1,5]	—	—	—	—	—	—	—	—	—	„
2. Będlewo	Będlewo	Mosina	13,0	Stęszew	7,5	4	209,4	4	209,4	—	4	14 (4)	0,3	1,5	4	—	116	181	120	—	—	61	p.
3. Biskupice	Biskupice	Biskupice k. Pobiedz.	0,0	Biskupice	1,0	1	45,5	1	45,5	—	1	3 (1)	—	—	1	—	30	54	8	13	5	28	n.
4. Biskupice	„	„ „ „	0,0	„	1,0	1	45,5	1	45,5	—	1	5 (1)	—	3,9	1	1	31	60	43	—	15	2	p.
5. Bolechowo	Bolechowo	Murowana Goślina	4,0	Bolechowo	1,0	2	106,0	2	106,0	—	2	7 (2)	—	0,3	2	—	58	77	54	18	5	—	„
6. [Bugaj]	[Bugaj]	[Biskupice k. Pobiedz]	[2,5]	[Biskupice]	[1,5]	[1]	[49,4]	[1]	[49,4]	—	[1]	[5 (1)]	[0,8]	—	—	—	—	[10]	[10]	—	—	—	„
7. Ceradz Kościelny	Ceradz Kościelny	Grzebienisko	6,0	Dopiewo	12,0	2	110,4	2	110,4	—	2	8 (2)	—	3,0	2	—	60	192	75	53	64	—	p.
8. Chartowo	Chartowo	Poznań	5,0	Poznań	5,0	1	57,0	1	57,0	—	1	5 (1)	—	1,8	1	—	30	37	37	—	—	—	„
9. Chludowo	Chludowo	Chludowo	0,0	Golęczewo	3,5	3	180,0	3	180,0	—	3	15 (2)	—	3,5	3	—	84	111	111	—	—	—	„
10. Chomęcice	Chomęcice	Komorniki	5,0	Szreniawa	4,0	2	115,3	2	115,3	—	2	8 (2)	0,5	1,6	2	—	58	85	75	10	—	—	„
11. Chyby	Chyby	Kiekrz	3,0	Kiekrz	3,0	1	45,0	1	45,0	—	1	5 (1)	—	2,0	1	—	31	66	24	42	—	—	„
12. Czerwonak	Czerwonak	Poznań 1	5,0	Czerwonak	0,0	1	22,1	—	—	—	—	—	—	—	1	—	30	63	34	29	—	—	„
13. Dąbrowa	Dąbrowa	Palędzie	4,0	Palędzie	3,0	2	119,0	2	119,0	—	2	7 (1)	—	2,0	2	—	60	121	68	1	50	2	„
14. Dębno	Dębno	Stęszew	3,0	Stęszew	3,0	1	50,5	1	50,5	—	1	4 (1)	0,1	1,6	1	—	30	73	14	58	1	—	„
15. Dopiewiec	Dopiewiec	Dopiewo	2,5	Palędzie	2,5	4	220,7	4	220,7	—	4	16 (4)	0,4	1,1	4	—	114	150	90	60	—	—	„
16. Dopiewo	Dopiewo	„	0,1	Dopiewo	0,1	4	217,1	4	217,1	1	4	15 (3)	0,1	1,5	4	—	114	189	174	3	—	12	„
17. Dymaczewo Stare	Dymaczewo Stare	Mosina	6,0	Mosina	6,0	1	56,4	1	56,4	—	1	5 (1)	—	2,8	1	—	30	34	29	5	—	—	n.
18. Fabjanowo	Fabjanowo	Poznań 3	6,0	Junikowo	2,5	3	165,1	3	165,1	—	3	9 (3)	—	1,8	3	—	96	202	136	36	30	—	p.
19. Głębokie	Głębokie ob. dw.	Sławno	3,0	Lednogóra	10,0	1	56,4	1	56,4	—	1	4 (1)	—	1,5	1	—	30	51	34	6	11	—	„
20. Głuszyna	Głuszyna	Krzesiny	4,0	Krzesiny	4,0	2	113,8	2	113,8	—	2	8 (2)	0,2	2,3	2	—	60	119	57	62	—	—	„
21. Golęczewo	Golęczewo	Rokietnica	6,0	Golęczewo	0,4	1	51,9	1	51,9	1	1	6 (1)	—	1,6	1	1	32	52	51	1	—	—	„
22. Gołunin	Gołunin	Pobiedziska	3,0	Pobiedziska	3,0	1	54,0	1	54,0	—	1	4 (1)	—	0,5	1	—	30	31	3	28	—	—	„
23. Gołuski	Gołuski	Komorniki	5,0	Palędzie	2,0	1	51,5	1	51,5	—	1	8 (2)	0,3	1,0	1	1	32	74	30	44	—	—	„
24. Góra	Góra	Tarnowo Podgórne	3,0	Przybroda	6,0	1	47,3	1	47,3	—	1	4 (1)	—	2,5	1	1	31	52	30	—	22	—	„
25. Gruszczyn	Gruszczyn	Swarzędz	3,0	Kobylnica	2,0	1	86,2	1	86,2	—	1	6 (1)	—	2,5	1	—	30	33	33	—	—	—	„
26. Jankowo	Jankowo	Biskupice k. Pobiedz.	3,0	Biskupice	4,0	1	45,0	1	45,0	—	2	5 (1)	—	3,3	2	—	30	62	28	11	12	11	„
27. Jerzykowo	Jerzykowo	„ „ „ „	3,0	„	2,0	1	57,4	1	57,4	—	1	5 (1)	—	1,6	1	—	30	64	24	33	3	4	„
28. Jerzyn	Jerzyn	Pobiedziska	4,0	Pobiedziska	4,0	1	40,5	1	40,5	—	1	5 (1)	—	5,0	1	—	30	59	32	27	—	—	„
29. Jeziorki	Jeziorki	Jeziorki k. Poznania	0,0	Otusz	4,0	1	54,6	1	54,6	1	2	10 (2)	0,2	—	1	1	31	88	88	—	—	—	„
30. Junikowo	Junikowo	Poznań 3	5,0	Junikowo	0,5	2	110,0	2	110,0	—	2	12 (2)	—	5,4	2	1	54	115	115	—	—	—	„
31. Kicin	Kicin	Poznań 10	7,0	Czerwonak	3,0	2	117,4	2	117,4	1	3	13 (3)	0,7	4,0	2	1	61	105	59	—	27	19	„
32. Kiekrz	Kiekrz	Kiekrz	0,0	Kiekrz	0,0	2	115,9	2	115,9	—	2	10 (2)	—	4,2	2	—	58	102	28	14	57	3	„
33. Kobylepole	Kobylepole	Poznań 1	5,0	Kobylepole	0,0	2	82,5	2	82,5	—	2	6 (2)	—	1,2	2	1	61	133	77	56	—	—	„
34. Kobylnica	Kobylnica	Kobylnica	0,0	Kobylnica	0,0	1	57,0	1	57,0	—	1	5 (1)	—	1,4	1	—	30	31	31	—	—	—	„
35. Kobylniki	Kobylniki	Kiekrz	5,0	Rokietnica	5,0	1	56,4	1	56,4	—	1	4 (1)	—	2,4	1	1	31	45	38	7	—	—	„
36. Kocanowo	Kocanowo	Pobiedziska	4,0	Pobiedziska	4,0	1	54,0	1	54,0	—	1	5 (1)	—	1,0	1	—	30	42	37	5	—	—	„
37. Kokoszczyn	Kokoszczyn	Kaźmierz k. Rokietnicy	5,0	Przybroda	2,0	1	49,5	1	49,5	—	1	3 (1)	—	1,5	1	—	30	34	34	—	—	—	„
38. Kołata	Kołata	Biskupice k. Pobiedz.	3,0	Biskupice	3,0	1	36,4	1	36,4	—	1	4 (1)	—	1,9	1	—	30	59	26	22	11	—	„
39. Komorniki	Komorniki	Komorniki	0,1	Szreniawa	3,0	2	99,0	2	99,0	—	2	10 (2)	—	0,5	2	—	58	125	125	—	—	—	„
40. Konarzewo	Konarzewo	Dopiewo	4,0	Dopiewo	4,0	2	114,1	2	114,1	—	2	8 (2)	0,2	1,5	3	—	84	148	148	—	—	—	„
41. Koziegłowy	Koziegłowy	Poznań 10	4,0	Czerwonak	1,5	1	49,5	1	49,5	—	1	4 (1)	—	2,4	1	—	30	61	59	—	2	—	„
42. Krzesiny	Krzesiny	Krzesiny	0,0	Krzesiny	0,0	1	40,2	1	40,2	1	2	11 (2)	—	2,5	1	—	30	55	49	6	—	—	„
43. Krzyszkowo	Krzyszkowo	Rokietnica	2,0	Rokietnica	2,0	1	47,2	1	47,2	1	2	10 (2)	—	1,2	1	—	30	54	54	—	—	—	„
44. Krzyżowniki	Krzyżowniki	Poznań 1	10,0	Ławica	3,0	1	60,1	1	60,1	—	1	4 (1)	—	2,5	1	—	34	114	94	—	20	—	„
45. Lasek	Lasek	Żabikowo	3,0	Luboń	2,0	2	111,0	2	111,0	—	2	10 (2)	—	2,0	2	—	58	171	171	—	—	—	„
46. Latalice	Latalice	Dziekanowice	10,0	Lednogóra	6,0	1	57,9	1	57,9	—	1	5 (1)	0,1	2,5	1	1	31	68	12	18	7	31	n.
47. Luboń	Luboń	Luboń	1,1	Luboń	0,7	3	147,1	3	147,1	—	2	7 (2)	—	1,7	3	—	84	148	127	21	—	—	p.

SZKOŁA siedziba, wzgl. nazwa	GMINA w miastach ulica i Nr. domu	URZĄD POCZTOWY Nazwa	URZĄD POCZTOWY Odległość w km.	STACJA KOLEJOWA Nazwa	STACJA KOLEJOWA Odległość w km.	IZBY LEKCYJNE Ogółem liczba	IZBY LEKCYJNE Ogółem pow. w m.²	IZBY LEKCYJNE W budynkach własnych liczba	IZBY LEKCYJNE W budynkach własnych pow. w m.²	INNE IZBY SZKOLNE	MIESZKANIA NAUCZYCIELI W BUDYNKACH WŁASNYCH Mieszkań	MIESZKANIA NAUCZYCIELI W BUDYNKACH WŁASNYCH Izb (w tem kuchen)	GRUNTY SZKOLNE W HEKT. W użyciu szkoły	GRUNTY SZKOLNE W HEKT. W użyciu nauczycieli	NAUCZYCIELE W charakterze etatowych	NAUCZYCIELE W charakterze nieetatowych	GODZIN LEKCYJ TYGODNIOWO	DZIECI ZAPISANE DO SZKOŁY Ogółem	DZIECI ZAPISANE DO SZKOŁY Uczęszczające z odległości —1 km.	1—2 km.	2—3 km.	ponad 3 km.	JĘZYK NAUCZANIA
48. Lusowo	Lusowo	Tarnowo Podgórne	4,0	Palędzie	9,0	1	62,0	1	62,0	—	1	4 (1)	—	3,0	1	1	31	84	79	5	—	—	p.
49. Lusówko	Lusówko	„ „ „	4,0	Dopiewo	10,5	2	102,6	2	102,6	—	2	7 (2)	0,3	1,6	2	—	60	74	62	12	—	—	„
50. Łagiewniki p. Pobiedzisk.	Łagiewniki p. Pob.	Pobiedziska	7,0	Pobiedziska	7,0	1	51,8	1	51,8	—	1	5 (1)	—	2,6	1	—	28	85	38	47	—	—	„
51. Łagiewniki p. Złotnikami	Łagiewniki p. Złot.	Złotniki k. Poznania	3,0	Złotniki	3,0	1	54,0	1	54,0	—	1	5 (1)	—	1,5	1	—	30	80	33	11	17	19	„
52. Ławica	Ławica	Poznań 1	7,0	Ławica	3,0	2	104,4	2	104,4	—	2	7 (1)	0,2	1,6	2	—	58	92	71	—	21	—	„
53. Łowęcin	Łowęcin	Swarzędz	3,0	Swarzędz	3,0	1	57,9	1	57,9	—	1	5 (1)	—	1,8	1	—	30	66	47	—	19	—	„
54. Łódź	Łódź	Stęszew	4,5	Stęszew	4,5	1	58,5	1	58,5	—	1	5 (1)	0,2	1,6	1	—	34	47	47	—	—	—	„
55. Minikowo	Minikowo	Poznań 11	2,0	Poznań	1,5	2	106,7	2	106,7	—	2	8 (2)	0,1	1,7	2	—	62	102	20	77	5	—	„
56. Modrze	Modrze	Modrze	0,0	Strykowo	3,7	3	139,4	3	139,4	—	3	10 (1)	0,3	1,5	3	—	90	178	178	—	—	—	„
57. Morasko	Morasko	Owińska	6,0	Strzeszyn	5,0	1	55,8	1	55,8	—	—	—	—	2,3	1	—	30	86	45	35	6	—	„
58. Morasko	„ „ „	„ „ „	4,0	„ „ „	5,0	1	55,8	1	55,8	—	2	7 (2)	—	1,8	1	—	30	27	16	3	8	—	n.
59. Mrowino	Mrowino	Rokietnica	4,0	Rokietnica	4,0	3	151,0	3	151,0	—	3	11 (3)	—	2,8	3	1	88	130	124	3	3	—	p.
60. Napachanie	Napachanie	Tarnowo Podgórne	5,0	„ „ „	4,0	1	54,0	1	54,0	—	1	5 (1)	0,3	2,2	1	—	30	79	57	8	14	—	„
61. Naramowice	Naramowice	Poznań 1	6,0	Tama Garbarska	4,0	3	151,6	3	151,6	—	3	14 (3)	—	1,0	3	—	85	154	98	56	—	—	„
62. Nowawieś Górna	Nowawieś G. ob.dw.	Owińska	3,0	„ „ „	8,5	1	50,4	1	50,4	—	1	5 (1)	—	1,5	1	—	33	32	14	18	—	—	„
63. Owińska	Owińska ob. dw.	„ „ „	0,0	Owińska	0,0	3	157,3	3	157,3	—	3	16 (3)	—	2,4	4	—	112	168	78	51	—	39	„
64. Paczkowo	Paczkowo	Paczkowo	0,0	Paczkowo	0,0	1	57,9	1	57,9	—	1	5 (1)	0,2	1,5	1	—	30	35	31	4	—	—	„
65. Pamiątkowo	Pamiątkowo	Pamiątkowo	0,0	Pamiątkowo	0,5	3	172,6	3	172,6	—	4	12 (3)	—	2,0	4	—	112	184	72	25	87	—	„
66. Pawłowice	Pawłowice	Złotniki k. Poznania	3,0	Złotniki	3,0	2	119,6	2	119,6	—	2	9 (2)	—	0,3	2	—	60	108	46	—	30	32	„
67. Piątkowo	Piątkowo	Poznań	6,0	Poznań	7,0	2	98,2	2	98,2	—	2	10 (2)	—	4,0	2	—	60	74	59	15	—	—	„
68. Piekary	Piekary	Jeziorki k. Poznania	2,0	Buk	7,0	1	59,2	1	59,2	—	1	5 (1)	0,2	2,3	1	—	32	56	56	—	—	—	„
69. Plewiska	Plewiska	Komorniki	2,5	Plewiska	1,5	3	166,9	3	166,9	—	3	9 (3)	—	0,8	3	—	86	168	94	5	69	—	„
70. Podarzewo	Podarzewo	Pobiedziska	7,5	Pobiedziska	7,5	1	47,5	1	47,5	—	1	3 (1)	1,8	—	—	3	18	32	21	4	7	—	„
71. Promnice	Promnice	Murowana Goślina	4,0	Bolechowo	1,0	1	47,8	1	47,8	—	1	5 (1)	—	1,8	1	—	30	67	60	6	1	—	„
72. Promno	Promno	Pobiedziska	4,5	Pobiedziska	5,0	1	57,9	1	57,9	—	1	5 (1)	—	3,4	1	—	30	51	30	5	16	—	„
73. [Pruszewiec]	[Pruszewiec]	[Biskupice k. Pobiedz.]	[8,0]	[Biskupice]	[7,7]	[1]	[24,0]	[1]	[24,0]	—	[1]	[4 (1)]	[1,5]	—	—	—	—	[32]	[32]	—	—	—	•
74. Przybroda	Przybroda ob. dw	Kaźmierz k. Rokietn.	6,0	Przybroda	0,8	1	41,4	—	—	—	—	—	—	—	1	—	33	45	45	—	—	—	p.
75. Psarskie	Psarskie	Złotniki k. Poznania	4,0	Kiekrz	1,0	1	58,0	1	58,0	—	1	5 (1)	—	1,2	1	1	32	39	39	—	—	—	„
76. Puszczykowo-Zaborze	Puszczyk.-Z. ob.dw.	Puszczykowo	1,5	Puszczykowo	1,5	2	114,6	2	114,6	—	2	6 (2)	—	1,5	2	—	58	142	15	127	—	—	„
77. Radojewo	Radojewo	Owińska	2,0	Owińska	2,0	1	54,9	1	54,9	—	1	4 (1)	0,2	0,3	1	—	33	52	52	—	—	—	„
78. Rokietnica	Rokietnica ob. dw.	Rokietnica	1,0	Rokietnica	1,0	1	41,3	1	41,3	—	1	5 (1)	—	0,2	1	—	30	73	73	—	—	—	„
79. Rosnówko	Rosnówko	Komorniki	7,0	Trzebaw Rosnówko	1,0	1	50,7	1	50,7	—	1	4 (1)	—	5,3	1	1	32	61	30	26	5	—	„
80. Rumianek	Rumianek	Tarnowo Podgórne	3,0	Przybroda	9,0	1	49,8	1	49,8	—	1	5 (1)	—	2,1	1	—	30	33	29	4	—	—	„
81. Sady	Sady	Sady	0,0	Ławica	9,0	1	60,1	1	60,1	—	1	4 (1)	—	1,9	1	—	30	62	62	—	—	—	„
82. Sapowice	Sapowice	Strykowo n. Miążką	4,0	Strykowo	4,0	1	54,0	1	54,0	—	1	4 (1)	—	1,7	1	1	31	78	78	—	—	—	„
83. Sarbinowo	Sarbinowo	Paczkowo	2,0	Paczkowo	2,5	1	56,7	1	56,7	—	1	5 (1)	0,1	1,3	1	—	30	32	24	8	—	—	„
84. [Skórzewo]	[Skórzewo]	[Poznań]	[10,0]	[Plewiska]	[2,0]	—	—	—	—	—	—	—	[0,3]	[1,7]	—	—	—	—	—	—	—	—	•
85. Słupia	Słupia	Jeziorki k. Poznania	3,5	Otusz	7,5	1	55,7	1	55,7	—	1	4 (1)	0,1	1,4	1	—	30	31	31	—	—	—	p.
86. Sobiesiernie	Sobiesiernie	Sady	4,0	Palędzie	7,0	1	57,9	1	57,9	—	1	6 (1)	—	2,0	1	1	32	38	38	—	—	—	„
87. Sołacz	Sołacz ob. dw.	Poznań 1	3,0	Poznań	4,0	1	37,1	1	37,1	—	1	3 (1)	—	—	1	—	30	89	42	47	—	—	„
88. Spławie	Spławie	Krzesiny	2,5	Krzesiny	3,0	2	102,8	2	102,8	—	2	7 (2)	0,1	1,7	2	—	61	113	72	21	20	—	„
89. Starołęka Wielka	Starołęka Wielka	Poznań 11	2,0	Starołęka	2,0	1	55,8	2	55,8	—	1	3 (1)	0,1	0,4	1	—	33	88	58	30	—	—	„
90. Stęszewko	Stęszewko	Pobiedziska	11,0	Pobiedziska	11,0	1	49,5	1	49,5	—	1	5 (1)	0,2	5,3	1	—	30	73	37	28	8	—	„
91. Strykowo	Strykowo	Strykowo n. Miążką	0,0	Strykowo	0,0	3	135,0	3	135,0	—	3	12 (3)	—	2,5	3	—	84	145	126	—	19	—	„
92. Strzeszyn	Strzeszyn ob. dw.	Złotniki k. Poznania	6,0	Strzeszyn	2,0	1	63,0	1	63,0	—	1	6 (1)	0,2	1,3	1	—	30	57	36	21	—	—	„
93. Suchylas	Suchylas	„ „ „ „ „	3,0	„ „ „	2,5	2	106,2	2	106,2	—	2	7 (1)	—	2,5	1	—	30	67	67	—	—	—	„
94. Swadzim	Swadzim	Sady	2,0	Ławica	7,5	1	54,0	1	54,0	—	1	5 (1)	0,2	1,3	1	—	30	65	65	—	—	—	„
95. Szreniawa	Szreniawa ob dw.	Komorniki	3,0	Szreniawa	0,0	1	61,7	1	61,7	—	1	4 (1)	—	1,0	1	—	30	73	45	24	4	—	„
96. Tarnowo Podgórne	Tarnowo Podgórne	Tarnowo Podgórne	0,2	Rokietnica	9,0	3	159,5	3	159,5	—	2	8 (2)	—	1,5	3	1	90	121	121	—	—	—	„
97. Tarnowo Podgórne	„ „ „ „ „	„ „ „ „ „	0,0	„ „ „	9,0	1	51,5	1	51,5	—	2	8 (2)	—	2,4	1	1	33	64	39	—	16	9	n.
98. Tomice	Tomice	Jeziorki k. Poznania	2,5	Otusz	5,0	2	104,4	2	104,4	—	2	8 (2)	—	2,5	2	—	62	108	40	32	36	—	p.
99. Tomiczki	Wielkawieś ob. dw.	„ „ „ „ „	1,0	„ „ „	4,0	1	54,0	1	54,0	—	1	4 (1)	—	2,6	1	—	30	21	21	—	—	—	„
100. Trzcielin	Trzcielin	Dopiewo	4,0	Dopiewo	4,0	2	108,0	2	108,0	—	1	7 (1)	0,5	1,6	1	—	30	75	48	24	3	—	„
101. Trzebaw	Trzebaw	Stęszew	7,0	Trzebaw Rosnówko	3,0	2	108,2	2	108,2	—	2	7 (1)	0,2	1,9	2	—	60	83	72	11	—	—	„
102. Uzarzewo	Uzarzewo	Kobylnica	4,0	Kobylnica	4,0	1	57,6	1	57,6	—	1	4 (1)	—	3,3	1	—	30	63	44	9	—	10	„
103. Wagowo	Wagowo	Pobiedziska	7,5	Pobiedziska	7,5	1	54,0	1	54,0	—	1	6 (1)	—	2,8	1	—	31	98	15	74	9	—	„
104. Węglewo	Węglewo	„ „ „	5,0	„ „ „	5,0	1	51,0	1	51,0	—	1	5 (1)	—	1,7	1	1	26	58	38	6	14	—	„

SZKOŁA siedziba, wzgl. nazwa	GMINA w miastach ulica i Nr. domu	URZĄD POCZTOWY Nazwa	URZĄD POCZTOWY Odległość w km.	STACJA KOLEJOWA Nazwa	STACJA KOLEJOWA Odległość w km.	IZBY LEKCYJNE Ogółem liczba	IZBY LEKCYJNE Ogółem pow. w m.²	IZBY LEKCYJNE W budynkach własnych liczba	IZBY LEKCYJNE W budynkach własnych pow. w m.²	INNE IZBY SZKOLNE	MIESZKANIA NAUCZYCIELI W BUDYNKACH WŁASNYCH Mieszkań	MIESZKANIA NAUCZYCIELI W BUDYNKACH WŁASNYCH Izb (w tem kuchen)	GRUNTY SZKOLNE W HEKT. W użyciu szkoły	GRUNTY SZKOLNE W HEKT. W użyciu nauczycieli	NAUCZYCIELE W charakterze etatowych	NAUCZYCIELE W charakterze nieetatowych	GODZIN LEKCYJ TYGODNIOWO	DZIECI ZAPISANE DO SZKOŁY Ogółem	DZIECI ZAPISANE DO SZKOŁY Uczęszczające z odległości —1 km.	1—2 km.	2—3 km.	ponad 3 km.	JĘZYK NAUCZANIA
105. Wierzenica	Wierzenica ob. dw.	Kobylnica	2,0	Kobylnica	2,0	1	61,5	1	61,5	—	1	4 (1)	0,1	0,8	1	1	31	45	36	9	—	—	p.
116. Wierzonka	Wierzonka „ „	„	6,0	„	6,0	2	99,0	2	99,0	—	2	8 (2)	—	1,5	2	1	61	110	—	97	13	—	„
107. Więckowice	Więckowice	Dopiewo	5,7	Dopiewo	5,7	2	114,0	2	114,0	—	2	8 (2)	—	1,5	2	—	62	130	91	—	32	7	„
108. Wiórek	Wiórek	Poznań 11	7,5	Starołęka	7,5	2	112,9	2	112,9	—	2	7 (1)	0,2	0,8	1	—	33	116	58	—	—	58	„
109. Wiry	Wiry	Komorniki	2,5	Puszczykowo	3,0	4	183,5	4	183,5	—	4	14 (4)	—	1,0	5	—	138	209	194	15	—	—	„
110. Wronczyn p. Stęszewem	Wronczyn p. Stęsz.	Pobiedziska	7,0	Pobiedziska	7,0	1	58,6	1	58,6	—	1	5 (1)	—	1,0	1	—	30	90	40	15	35	—	„
111. Wronczyn p. Stęszewem	„ „ „ „	Modrze	2,0	Strykowo	6,0	2	117,6	2	117,6	—	2	7 (2)	—	1,0	2	—	60	146	90	31	12	13	„
112. Wysogotowo	Wysogotowo	Sady	7,0	Palędzie	4,0	1	56,7	1	56,7	—	1	4 (1)	8,2	3,3	1	1	32	34	29	5	—	—	„
113. Zakrzewo	Zakrzewo	Palędzie	4,0	„	3,0	1	47,7	1	47,7	1	2	8 (2)	—	1,0	1	3	40	51	37	14	—	—	„
114. Zalasewo	Zalasewo	Swarzędz	3,5	Swarzędz	3,0	2	106,2	2	106,2	—	2	10 (2)	—	—	2	—	60	92	56	20	16	—	„
115. Zegrze	Zegrze	Poznań	3,0	Poznań	4,0	3	152,9	3	152,9	—	2	5 (2)	—	1,6	5	—	140	243	213	30	—	—	„
116. [Złotkowo]	[Złotkowo]	[Złotniki k. Poznania]	[3,0]	[Złotniki]	[3,0]	[1]	[39,0]	[1]	[39,0]	—	[1]	[3 (1)]	[1,5]	—	—	—	—	—	—	—	—	—	„
117. Złotniki	Złotniki ob. dw.	„ „ „ „	0,0	„	1,5	1	54,0	1	54,0	—	1	5 (1)	0,1	1,4	1	1	32	74	66	8	—	—	p.
118. Żabikowo	Żabikowo	Żabikowo	1,5	Luboń	1,5	3	156,6	3	156,6	—	3	11 (2)	0,1	2,5	3	—	86	147	118	29	—	—	„
119. Żabikowo	„ „ „ „	„	0,0	„	3,0	4	247,0	4	247,0	—	4	14 (2)	—	2,0	4	—	114	198	102	46	50	—	„
120. Żydowo	Żydowo ob. dw.	Rokietnica	4,5	Rokietnica	4,5	1	56,7	1	56,7	—	1	4 (1)	—	1,3	1	—	30	90	47	43	—	—	„

27. Powiat Rawicz

MIASTO:

Rawicz:

1. powszechna	ul. Mickiewicza 313	Rawicz	0,0	Rawicz	0,0	3	160,2	3	160,2	1	—	—	—	—	3	—	84	138	71	25	—	42	n.
2.	„ Kościelna 494	„	0,5	„	1,0	13	595,0	13	595,0	6	2	7 (2)	—	0,7	13	—	322	455	452	—	3	—	p.
3.	„ Kilińskiego 478	„	0,5	„	0,1	10	472,8	10	472,8	5	—	—	—	—	11	—	222	392	364	28	—	—	„

Bojanowo:

4. powszechna		Bojanowo pozn.	0,0	Bojanowo	0,0	2	87,5	2	87,5	—	—	—	—	1,0	2	—	58	93	85	7	1	—	n.
5.	ul. Rawicka 36	„ „ „	0,2	„	0,3	9	365,7	9	365,7	1	4	18 (4)	0,1	3,3	9	—	251	331	303	—	14	14	p.

Jutrosin:

6. powszechna		Jutrosin	0,0	Jutrosin	3,0	2	112,5	2	112,5	—	3	9 (2)	0,1	0,8	1	1	40	74	52	—	18	4	n.
7.	ul. Szkolna	„	0,2	„	2,0	4	216,0	4	216,0	1	2	8 (2)	—	1,7	5	—	142	218	191	—	27	—	p.

Miejska Górka:

8. powszechna	„ Dworcowa 49	Miejska Górka	0,0	Miejska Górka	0,5	1	54,0	1	54,0	—	2	9 (2)	—	2,3	1	—	30	41	26	6	3	6	n.
9.	„ Kościelna	„ „ „	0,0	„ „ „	0,0	7	355,3	7	355,3	1	2	8 (2)	—	2,8	8	—	187	346	296	16	34	—	p.

Sarnowa:

10. powszechna	pl. Wolności 64	Sarnowa	0,0	Sarnowa	0,5	7	341,6	7	341,6	—	5	21 (5)	—	0,4	6	—	162	305	304	1	—	—	p.

WIEŚ:

1. Bartoszewice	Bartoszewice	Jutrosin	5,0	Jutrosin	2,0	1	60,1	1	60,1	—	1	3 (1)	0,1	0,3	1	—	30	43	43	—	—	—	p.
2. Białykał	Białykał	Pakosław k. Rawicza	7,0	Pakosław	7,0	1	57,6	1	57,6	—	1	4 (1)	—	0,8	1	1	32	43	38	5	—	—	„
3. Dąbrówka	Dąbrówka ob. dw.	Bojanowo poznańskie	8,0	Rawicz	7,5	1	53,1	1	53,1	—	2	6 (1)	—	2,3	1	—	30	32	19	13	—	—	„
4. Dębno Polskie	Dębno Polskie	Rawicz	3,5	„	5,0	1	54,0	1	54,0	1	2	9 (2)	—	2,3	1	1	32	67	53	6	8	—	„
5. Dłoń	Dłoń	Dłoń	0,1	Dłoń	0,5	3	151,2	3	151,2	—	3	7 (2)	—	—	3	—	85	135	120	—	15	—	„
6. Domaradzice	Domaradzice	Dubin	2,0	Pakosław	6,0	2	117,2	2	117,2	—	2	7 (2)	—	2,8	1	—	30	98	82	5	11	—	„
7. Dubin	Dubin	„	0,0	Jutrosin	6,0	3	106,5	3	106,5	1	1	4 (1)	—	1,9	3	—	90	150	150	—	—	—	„
8. Golejewo	Golejewo	Chojno poznańskie	1,0	Chojno	1,5	6	315,8	6	315,8	—	6	23 (6)	—	5,3	6	—	167	255	213	42	—	—	„
9. Golina Wielka	Golina Wielka	Bojanowo poznańskie	3,5	Bojanowo	4,0	3	141,5	3	141,5	—	3	11 (3)	0,1	1,7	3	—	84	186	118	43	25	—	„
10. Gostkowo	Gostkowo	Niepart	0,5	Gostkowo	0,0	2	101,6	2	101,6	—	2	8 (2)	—	1,6	1	1	32	73	73	—	—	—	„
11. Gościejewice	Gościejewice	Bojanowo poznańskie	5,0	Bojanowo	5,0	2	106,4	2	106,4	—	2	7 (2)	0,1	2,7	2	1	60	95	76	1	18	—	„
12. Góreczki Żabie	Góreczki Żabie	Pakosław k. Rawicza	3,0	Pakosław	3,0	1	49,9	1	49,9	—	1	6 (1)	—	4,5	1	—	30	43	40	3	—	—	„
13. Grąbkowo	Grąbkowo	Jutrosin	8,0	Jutrosin	7,0	2	101,2	2	101,2	—	2	6 (1)	—	1,9	2	—	60	91	23	48	20	—	„

SZKOŁA SIEDZIBA, WZGL. NAZWA	GMINA W MIASTACH ULICA i Nr. DOMU	URZĄD POCZTOWY Nazwa	URZĄD POCZTOWY Odległość w km.	STACJA KOLEJOWA Nazwa	STACJA KOLEJOWA Odległość w km.	IZBY LEKCYJNE Ogółem liczba	IZBY LEKCYJNE Ogółem pow. w m.²	IZBY LEKCYJNE W budynkach własnych liczba	IZBY LEKCYJNE W budynkach własnych pow. w m.²	INNE IZBY SZKOLNE	MIESZKANIA NAUCZYCIELI W BUDYNKACH WŁASNYCH Mieszkań	MIESZKANIA NAUCZYCIELI W BUDYNKACH WŁASNYCH Izb (w tem kuchen)	GRUNTY SZKOLNE W HEKT. W użyciu szkoły	GRUNTY SZKOLNE W HEKT. W użyciu nauczyciel	NAUCZYCIELE W charakterze etatowych	NAUCZYCIELE W charakterze nieetatowych	GODZIN LEKCYJ TYGODNIOWO	DZIECI ZAPISANE DO SZKOŁY Ogółem	DZIECI ZAPISANE DO SZKOŁY Uczęszczające z odległości —1 km.	1—2 km.	2—3 km.	ponad 3 km.	JĘZYK NAUCZANIA
14. Izbice	Izbice	Rawicz	6,0	Rawicz	7,0	1	52,2	1	52,2	—	1	4 (1)	0,1	1,6	1	—	30	52	52	—	—	—	p.
15. [Janowo]	[Janowo]	[Jutrosin]	[8,0]	[Jutrosin]	[10,0]	[1]	[28,0]	[1]	[28,0]	—	[1]	[4 (1)]	—	[2,6]	—	—	—	[56]	[56]	—	—	—	[p.]
16. Kawcze	Kawcze	Bojanowo poznańskie	6,0	Bojanowo	6,0	2	102,6	2	102,6	—	2	7 (2)	—	1,5	1	—	30	73	73	—	—	—	p.
17. Konary	Konary	Konary	0,0	Sobiałkowo	2,0	5	270,0	5	270,0	—	6	21 (4)	1,0	4,0	5	—	139	191	185	6	—	—	"
18. Kubeczki	Kubeczki	Słupia Kapitulna	7,0	Rawicz	12,0	1	52,5	1	52,5	—	1	4 (1)	—	0,8	1	—	30	45	30	14	1	—	"
19. Łaszczyn	Łaszczyn	Rawicz	4,5	„	5,0	2	118,3	2	118,3	—	2	8 (2)	0,1	2,8	2	—	58	87	75	12	—	—	"
20. Łąkta	Łąkta	Słupia Kapitulna	8,0	„	14,0	1	60,0	1	60,0	—	1	3 (1)	—	0,3	1	—	30	44	44	—	—	—	"
21. Masłowo	Masłowo	Rawicz	2,0	„	1,0	1	52,4	1	52,4	—	1	4 (1)	0,1	0,3	1	—	30	45	45	—	—	—	"
22. Niemarzyn	Niemarzyn	Miejska Górka	3,0	Miejska Górka	3,0	1	42,0	1	42,0	—	1	3 (1)	—	1,9	1	—	30	61	61	—	—	—	"
23. [Nadstawem]	[Nadstawem]	[Jutrosin]	[2,5]	[Jutrosin]	[2,5]	[1]	[28,0]	[1]	[28,0]	—	[1]	[4 (1)]	—	[1,7]	—	—	—	—	—	—	—	—	"
24. Ostoje	Ostoje	Szkaradowo	2,0	„	12,0	1	53,8	1	53,8	—	1	3 (1)	—	1,5	1	—	30	53	53	—	—	—	"
25. Pakosław	Pakosław	Pakosław k. Rawicza	0,2	Pakosław	0,6	2	145,9	2	145,9	—	2	9 (2)	0,4	3,2	2	—	58	65	37	28	—	—	"
26. Pakówka	Pakówka	Bojanowo poznańskie	3,8	Bojanowo	3,7	1	54,0	1	54,0	—	1	6 (1)	—	0,5	1	—	30	23	20	3	—	—	"
27. Pawłowo	Pawłowo	Jutrosin	3,5	Jutrosin	6,5	1	54,0	1	54,0	—	1	5 (1)	0,2	1,2	1	—	30	53	53	—	—	—	"
28. Płaczkowo	Płaczkowo	Dłoń	3,0	Dłoń	3,0	1	70,0	1	70,0	—	1	4 (1)	0,1	1,2	1	—	30	36	21	1	12	2	n.
29. Pomocno	Pomocno	Pakosław k. Rawicza	3,0	Pakosław	3,0	2	117,8	2	117,8	—	2	8 (2)	—	3,1	2	—	58	135	44	16	38	37	p.
30. Rogożewo	Rogożewo	Jutrosin	3,0	Jutrosin	1,5	1	43,1	1	43,1	—	1	4 (1)	—	2,6	1	—	30	94	87	7	—	—	"
31. Roszkowo	Roszkowo	Miejska Górka	5,9	Roszkówko	2,5	1	45,0	1	45,0	—	1	5 (1)	—	1,8	1	1	32	66	66	—	—	—	"
32. Rozstępniewo	Rozstępniewo	„	3,0	Miejska Górka	4,0	2	104,4	2	104,4	—	2	7 (2)	—	1,9	2	—	59	73	45	28	—	—	"
33. Sielec Nowy	Sielec Nowy	Jutrosin	2,0	Jutrosin	2,0	2	114,0	2	114,0	—	2	8 (2)	0,2	2,5	2	—	54	104	50	54	—	—	"
34. Słupia Kapitulna	Słupia Kapitulna	Słupia Kapitulna	0,3	Rawicz	7,7	3	148,2	3	148,2	—	3	13 (3)	—	2,8	3	1	88	174	174	—	—	—	"
35. Sobiałkowo	Sobiałkowo	Miejska Górka	3,0	Sobiałkowo	1,0	2	103,2	2	103,2	—	2	6 (2)	—	2,0	2	1	60	117	117	—	—	—	"
36. Sowiny	Sowiny	Bojanowo poznańskie	7,5	Poniec	5,0	1	54,0	1	54,0	—	1	4 (1)	—	3,0	1	—	30	52	52	—	—	—	"
37. Sowy	Sowy	Pakosław k. Rawicza	3,5	Pakosław	3,5	2	90,4	2	90,4	—	2	8 (3)	3,6	4,5	2	—	58	92	85	4	3	—	"
38. Sworowo	Sworowo	Słupia Kapitulna	5,0	Chojno	5,0	1	54,0	1	54,0	—	1	5 (1)	0,1	2,7	1	—	30	54	54	—	—	—	n.
39. Szkaradowo	Szkaradowo	Szkaradowo	0,3	Jutrosin	11,0	5	247,6	5	247,6	—	4	17 (4)	0,1	6,2	5	—	138	248	227	12	9	—	p. i n.
40. Szymanowo	Szymanowo	Rawicz	3,0	Rawicz	3,0	1	52,3	1	52,3	1	2	7 (2)	—	—	1	—	30	63	55	4	—	4	p.
41. Śląskowiec	Śląskowiec	Dubin	2,5	Jutrosin	5,0	1	53,4	1	53,4	—	1	5 (1)	—	2,5	1	—	30	38	38	—	—	—	"
42. Trzebosz	Trzebosz	Bojanowo poznańskie	4,0	Bojanowo	4,0	2	111,6	—	—	—	—	—	—	1,2	2	—	60	76	62	—	14	—	"
43. Ugoda	Ugoda	Słupia Kapitulna	5,0	Rawicz	10,0	1	54,0	1	54,0	—	1	5 (1)	—	1,1	1	—	30	100	100	—	—	—	p.
44. [Waszkowo]	[Waszkowo]	[Poniec]	[2,0]	[Poniec]	[2,0]	[1]	[57,6]	[1]	[57,6]	—	[1]	[4 (1)]	[2,4]	[0,1]	—	—	—	—	—	—	—	—	"
45. Woszczkowo	Woszczkowo	Dłoń	5,0	Sobiałkowo	3,0	2	98,0	2	98,0	—	2	10 (2)	—	2,1	2	—	58	82	19	63	—	—	p.
46. Zaborowo	Zaborowo	Dubin	3,0	Jutrosin	7,0	1	28,0	1	28,0	—	2	4 (1)	—	1,2	1	1	32	19	9	10	—	—	"
47. Zakrzewo	Zakrzewo	Sarnowa	5,0	Sarnowa	5,0	1	60,8	1	60,8	—	1	5 (2)	4,6	3,3	1	1	32	70	68	2	—	—	"
48. Zielonawieś	Zielonawieś	Słupia Kapitulna	5,0	Rawicz	11,0	4	215,3	4	215,3	1	4	16 (4)	0,3	1,0	4	—	144	174	92	82	—	—	"
49. Żołędnica	Żołędnica	Sarnowa	2,5	Sarnowa	2,5	1	54,0	1	54,0	—	1	5 (1)	—	0,3	1	—	30	50	49	—	1	—	"
50. Żylice	Żylice	Rawicz	3,0	Rawicz	3,0	1	39,2	1	39,2	—	1	5 (1)	—	0,8	1	—	30	32	30	2	—	—	"
28. Powiat Strzelno																							
MIASTO:																							
Strzelno:																							
1. powszechna	ul. Kościelna	Strzelno	0,3	Strzelno	0,5	11	525,7	10	460,3	1	—	—	—	0,3	13	—	358	545	495	39	8	3	p.
2. „	„ Szeroka	„	0,4	„	0,8	1	56,1	1	56,1	—	2	8 (2)	0,2	1,0	1	—	32	65	27	14	11	13	n.
Kruszwica:																							
3. powszechna	„ Szkolna 4	Kruszwica	0,0	Kruszwica	0,0	8	419,5	8	419,5	1	4	20 (4)	0,4	0,1	10	1	254	390	385	—	5	—	p.
WIEŚ:																							
1. Bachorce	Bachorce	Bachorce	0,0	„	8,0	4	209,4	4	209,4	—	4	16 (4)	—	1,2	4	1	113	190	81	21	78	10	"
2. Bielsko	Bielsko	Gębice k. Mogilna	8,0	Procyń	5,5	2	105,5	2	105,5	—	2	11 (2)	0,1	3,6	2	—	60	85	37	42	—	6	"
3. Brodzki	Brodzki	Kruszwica	3,0	Kruszwica	3,0	1	47,7	1	47,7	—	1	5 (1)	0,2	1,3	1	—	31	59	59	—	—	—	"
4. Bronisław	Bronisław	Strzelno	5,0	Strzelno	5,0	2	126,0	2	126,0	—	2	8 (2)	—	1,8	2	—	60	116	78	—	26	12	"
5. Chełmce	Chełmce	Chełmce	0,0	Chełmce	1,0	2	101,5	2	101,5	—	2	6 (1)	—	2,2	2	1	60	128	84	44	—	—	"
6. Chrosno	Chrosno	Włostowo	1,5	Lachmirowice	1,5	2	112,2	2	112,2	—	2	7 (2)	—	2,5	2	—	60	93	12	3	78	—	"
7. Ciechrz	Ciechrz	Strzelno	6,0	Strzelno	7,0	2	101,5	2	101,5	—	2	9 (2)	—	3,2	2	—	60	108	70	29	9	—	"

SZKOŁA siedziba, wzgl. nazwa	GMINA w miastach ulica i Nr. domu	URZĄD POCZTOWY: Nazwa	URZĄD POCZTOWY: Odległość w km.	STACJA KOLEJOWA: Nazwa	STACJA KOLEJOWA: Odległość w km.	IZBY LEKCYJNE: Ogółem liczba	IZBY LEKCYJNE: Ogółem pow. w m²	IZBY LEKCYJNE: W budynkach własnych liczba	IZBY LEKCYJNE: W budynkach własnych pow. w m²	INNE IZBY SZKOLNE	MIESZKANIA NAUCZYCIELI W BUDYNKACH WŁASNYCH: Mieszkań	MIESZKANIA NAUCZYCIELI W BUDYNKACH WŁASNYCH: Izb (w tem kuchen)	GRUNTY SZKOLNE W HEKT.: W użyciu szkoły	GRUNTY SZKOLNE W HEKT.: W użyciu nauczycieli	NAUCZYCIELE: W charakterze etatowych	NAUCZYCIELE: W charakterze nieetatowych	GODZIN LEKCYJ TYGODNIOWO	DZIECI ZAPISANE DO SZKOŁY: Ogółem	DZIECI ZAPISANE DO SZKOŁY: Uczęszczające z odległości —1 km.	1—2 km.	2—3 km.	ponad 3 km.	JĘZYK NAUCZANIA
8. Cieńcisko	Cieńcisko	Strzelon	5,0	Strzelno	5,0	1	52,0	1	52,0	—	1	5 (1)	0,2	0,3	1	1	32	45	44	1	—	—	p.
9. Gaj	Gaj	Wojcin	4,0	Wronowy n. Gopłem	7,5	1	56,4	1	56,4	—	1	5 (1)	—	1,2	1	—	31	48	48	—	—	—	„
10. Głębokie	Głębokie ob. dw.	Chełmce	3,0	Głębokie	0,2	1	54,0	1	54,0	—	1	5 (1)	—	2,5	1	—	30	60	38	13	9	—	„
11. Gocanowo	Gocanowo	Kruszwica	7,0	Kruszwica	7,0	1	55,8	1	55,8	—	1	7 (1)	0,5	2,0	1	—	32	84	66	18	—	—	„
12. Góry	Góry	Markowice	7,0	Janikowo	6,0	2	114,1	2	114,1	—	2	7 (2)	—	0,9	2	—	60	84	—	34	46	4	„
13. Jerzyce	Jerzyce	Jerzyce	0,0	Jerzyce	0,0	1	54,0	1	54,0	—	1	4 (1)	0,1	1,4	1	—	30	82	78	4	—	—	„
14. Jeziora Wielkie	Jeziora Wielkie	Krzywkolano	4,0	Wronowy n. Gopłem	7,0	2	36,0	2	36,0	—	2	7 (2)	0,2	3,8	2	—	62	122	61	34	24	3	„
15. Jeziora Wielkie	„ „ „	„ „ „	5,0	Kościeszki	5,0	1	67,3	—	—	—	—	—	—	1,5	1	—	30	26	17	1	—	8	„
16. Krusza Duchowna	Krusza Duchowna	Mątwy n. Notecią	3,0	Mątwy	3,0	1	54,0	1	54,0	—	1	5 (1)	0,2	1,0	1	—	32	84	49	35	—	—	n. p.
17. Kruszwica-Wieś	Kruszwica-Wieś	Kruszwica	1,0	Kruszwica	1,0	3	156,8	3	156,8	—	3	11 (3)	—	1,0	3	—	87	175	175	—	—	—	„
18. Krzywekolano	Krzywekolano	Krzywekolano	0,5	Kościeszki	7,0	1	61,8	1	61,8	—	1	5 (1)	0,6	0,5	1	—	34	70	56	14	—	—	„
19. Lachmirowice	Lachmirow. ob dw.	Włostowo	2,5	Lachmirowice	1,0	1	47,7	1	47,7	—	2	8 (2)	0,3	1,5	1	—	30	57	50	3	4	—	„
20. Ludzisko	Ludzisko	Markowice	4,5	Janikowo	5.0	1	54,0	1	54,0	—	1	4 (1)	—	1,5	1	—	32	72	56	16	—	—	„
21. Łabędzin	Łabędzin	Jerzyce	2,5	Brześcia	1,5	1	54,0	1	54,0	—	1	3 (1)	0,1	2,4	1	—	30	76	52	24	—	—	„
22. Łagiewniki	Kobylnik ob. dw.	Kruszwica	1,5	Kruszwica	1,5	1	56,4	1	56 4	—	1	4 (1)	—	1,4	1	1	32	43	40	—	3	—	„
23. Łąkie	Łąkie	Strzelno	4,0	Strzelno	4,0	2	108,0	2	108,0	—	2	8 (1)	0,4	1,8	2	1	62	82	66	16	—	—	„
24. Markowice	Markowice	Markowice	0,2	Mątwy	5,8	2	102,6	2	102,6	—	2	8 (2)	—	1,0	2	—	61	100	76	24	—	—	„
25. Młynice	Młynice	Strzelno	4,0	Młyny	1,5	1	57,0	1	57,0	—	1	5 (1)	0,1	2,5	1	—	30	42	36	—	6	—	„
26. Młyny	Młyny	„ „ „	4,0	„ „ „	0,1	2	118,3	2	118,3	—	2	7 (2)	0,3	1,0	2	—	60	92	53	39	—	—	„
27. Nowawieś	Nowawieś	Wojcin	3,0	Wronowy n. Gopłem	4,0	1	56,7	1	56,7	—	1	4 (1)	—	0,8	1	—	31	80	54	26	—	—	„
28. Orpikowo	Orpikowo	Chełmce	7,0	Kruszwica	15,0	1	56,7	1	56,7	—	1	6 (1)	—	2,2	1	1	31	76	50	26	—	—	„
29. Ostrowo	Ostrowo p. Gębic.	Gębice k. Mogilna	7,0	Gębice	7,0	2	104,9	2	104,9	—	2	9 (2)	0,2	1,8	2	1	62	79	74	5	—	—	„
30. Piątnice	Piątnice	Wronowy	2,0	Wronowy n. Gopłem	2,0	1	50,0	1	50,0	—	1	4 (1)	0,2	0,8	1	—	30	78	25	48	5	—	„
31. Piecki	Piecki	Kruszwica	7,0	Kruszwica	7,0	1	49,8	1	49,8	—	1	4 (1)	0,2	1,3	1	—	31	28	26	—	2	—	„
32. Polanowice	Polanowice ob. dw.	„ „ „	5,0	Polanowice	1,0	2	99,0	2	99,0	—	2	8 (2)	—	1,5	2	—	58	102	58	44	—	—	„
33. Racice	Racice	„ „ „	7,0	Racice	1,5	1	56,7	1	56,7	—	1	5 (1)	0,3	2,4	1	—	30	61	61	—	—	—	„
34. Rożniaty	Kobylniki ob. dw.	„ „ „	3,5	Rożniaty	1,0	1	57,0	1	57,0	—	1	5 (1)	—	1,5	1	—	30	77	36	41	—	—	„
35. Rusinowo	Rusinowo	„ „ „	8,0	Kruszwica	8,0	1	44,8	1	44,8	1	1	8 (2)	—	2,5	1	—	30	45	24	21	—	—	„
36. Rzadkwin	Rzadkwin	Strzelno	6,0	Strzelno	7,0	1	51,1	1	51,1	1	2	8 (2)	—	2,1	1	—	32	59	33	26	—	—	„
37. Rzepowo	Rzepowo	Kruszwica	2,0	Polanowice	1,5	1	49,5	1	49,5	1	2	9 (2)	0,2	0,8	1	1	32	63	49	14	—	—	„
38. Rzeszyn	Rzeszyn	Włostowo	4,0	Kościeszki	2,0	2	104,5	2	104,5	—	2	7 (2)	—	1,9	2	—	62	171	47	63	48	13	„
39. Siedlimowo	Siedlimowo	Wojcin	5,0	Wronowy n. Gopłem	12,0	1	58,2	1	58,2	—	1	4 (1)	—	1,8	1	1	34	73	39	10	24	—	„
40. Sławsko Małe	Sławsko Małe	Strzelno	3,5	Strzelno	3,5	1	48,4	1	48,4	1	2	9 (2)	—	1,5	2	—	34	71	71	—	—	—	„
41. Sławsko Wielkie	Sławsko Wielkie	Kruszwica	5,0	Rożniaty	3,5	3	206,0	3	206,0	—	3	11 (3)	—	3,3	3	—	86	183	75	108	—	—	„
42. Stodoły	Stodoły	Strzelno	5,0	Strzelno	5,0	2	93,5	2	93,5	—	2	8 (2)	—	1,0	2	1	62	118	105	13	—	—	„
43. Sukowy	Sukowy ob. dw.	Kruszwica	7,0	Lachmirowice	3,0	1	52,2	1	52,2	1	2	9 (2)	0,2	0,8	1	—	30	65	50	5	10	—	„
44. Tarnówko	Tarnówko ob. dw.	Chełmce	3,0	Kruszwica	11,0	1	54,0	1	54,0	—	1	4 (1)	—	1,0	1	—	32	42	42	—	—	—	„
45. Tupadły	Tupadły	Mątwy n. Notecią	1,0	Mątwy	1,5	1	53,4	1	53,4	1	2	7 (1)	—	1,2	1	1	32	73	54	19	—	—	„
46. Witowice	Witowice	Chełmce	3,0	Witowice	0,5	1	45,0	1	45,0	—	2	8 (2)	—	3,8	1	1	32	28	16	10	2	—	n.
47. Witowiczki	Witowiczki ob. dw.	„ „ „	3,0	„ „ „	0,5	2	108 2	2	108,2	—	2	9 (2)	—	1,0	2	—	60	100	44	30	26	—	p.
48. [Włostowo]	[Włostowo]	[Włostowo]	[0,0]	[Lachmirowice]	[2,5]	[1]	[42,3]	[1]	[42,3]	—	[1]	[4 (1)]	—	[0,8]	—	—	—	—	—	—	—	—	„
49. Wola Kożuszkowa	Wola Kożuszkowa	Wojcin	2,0	Wronowy n. Gopłem	8,0	1	38,5	1	38,5	—	1	5 (1)	0,1	2,2	1	1	32	54	52	2	—	—	p.
50. Wola Wapowska	Wola Wapowska	Paproś	4,0	Kruszwica	10,0	2	93,6	2	93,6	—	2	9 (2)	—	2,0	2	—	62	112	42	6	30	34	„
51. Wójcin	Wójcin	Wojcin	0,2	Wronowy n. Gopłem	7,0	2	101,2	2	101,2	—	2	10 (2)	—	4,2	2	1	65	144	106	19	—	19	„
52. Wronowy	Wronowy	Wronowy	0,2	„ „ „	0,5	1	54,0	1	54,0	—	1	4 (1)	—	1,3	1	1	32	27	16	—	9	2	n.
53. Wróble	Wróble ob. dw.	Kruszwica	7,0	Kruszwica	7,0	1	56,4	1	56,4	—	1	6 (1)	—	10,0	1	—	30	50	47	3	—	—	p.
54. Zbytowo	Zbytowo	Strzelno	7,0	Gębice	6,0	1	32,4	1	32,4	—	1	4 (1)	—	0,9	1	—	32	33	22	11	—	—	„
55. Złotowo	Złotowo	Jerzyce	4,0	Kruszwica	21,0	1	57,3	1	57,3	—	1	4 (1)	—	1,6	1	—	30	52	52	—	—	—	„
56. Żalinowo	Żalinowo	Mątwy n. Notecią	5,0	Mątwy	5,0	1	49,2	1	49,2	—	1	5 (1)	—	1,0	1	1	34	62	20	25	17	—	„
57. Żerniki	Żerniki	„ „ „	4,0	Rożniaty	3,5	1	49,5	1	49,5	1	2	8 (2)	—	1,3	1	1	32	65	47	—	18	—	„
29. Powiat Szamotuły																							
MIASTO: ***Szamotuły*** : **1. powszechna**	ul. Kapłańska 11	Szamotuły	0,0	Szamotuły	0,0	12	668,4	12	668,4	3	1	8 (1)	—	—	15	—	322	924	872	—	25	27	p.

SZKOŁA siedziba, wzgl. nazwa	GMINA w miastach ulica i Nr. domu	URZĄD POCZTOWY: Nazwa	URZĄD POCZTOWY: Odległość w km.	STACJA KOLEJOWA: Nazwa	STACJA KOLEJOWA: Odległość w km.	IZBY LEKCYJNE: Ogółem liczba	IZBY LEKCYJNE: Ogółem pow. w m.²	IZBY LEKCYJNE: W budynkach własnych liczba	IZBY LEKCYJNE: W budynkach własnych pow. w m.²	INNE IZBY SZKOLNE	MIESZKANIA NAUCZYCIELI W BUDYNKACH WŁASNYCH: Mieszkań	MIESZKANIA NAUCZYCIELI W BUDYNKACH WŁASNYCH: Izb (w tem kuchen)	GRUNTY SZKOLNE W HEKT.: W użyciu szkoły	GRUNTY SZKOLNE W HEKT.: W użyciu nauczycieli	NAUCZYCIELE: W charakterze etatowych	NAUCZYCIELE: W charakterze nieetatowych	GODZIN LEKCYJ TYGODNIOWO	DZIECI ZAPISANE DO SZKOŁY: Ogółem	DZIECI ZAPISANE DO SZKOŁY: Uczęszczające z odległości —1 km.	1—2 km.	2—3 km.	ponad 3 km.	JĘZYK NAUCZANIA
2. powszechna	pl. Sienkiewicza 18	Szamotuły	0,0	Szamotuły	1,0	2	117,8	2	117,8	1	1	4 (1)	—	—	1	—	30	85	38	2	—	45	n.
Obrzycko:																								
3. powszechna	ul. Raczyńskich	Obrzycko	1,0	Obrzycko	1,0	5	271,2	4	216,7	1	1	6 (1)	—	—	5	1	146	219	219	—	—	—	p.
Ostroróg:																								
4. powszechna	„ Wroniecka 103	Ostroróg	0,0	Ostroróg	1,0	4	194,0	4	194,0	—	4	18 (4)	0,1	3,4	4	—	116	170	146	19	5	—	„
Pniewy:																								
5. powszechna	„ Wolności 17	Pniewy	0,0	Pniewy	0,0	7	361,8	7	361,8	1	1	5 (1)	—	0,8	7	1	198	336	330	—	6	—	„
6. „ „ 18	„ „		0,0	„	0,0	2	97,2	2	97,2	—	1	6 (1)	—	1,1	1	—	30	72	33	—	—	39	n.
Wronki:																								
7. powszechna	„ Szkolna 62	Wronki	0,0	Wronki	0,0	8	406,4	8	406,4	2	—	—	—	—	10	—	276	459	433	6	2	18	p.
WIEŚ:																								
1. Bielawy p. Wronkami	Bielawy p. Wronk.	„	7,0	„	7,0	1	48,8	1	48,8	—	1	4 (1)	0,1	3,0	1	—	30	22	22	—	—	—	„
2. Biezdrowo	Biezdrowo ob dw.	Wróblewo	3,0	„	6,0	2	100,4	2	100,4	—	2	8 (2)	0,5	3,3	2	—	60	114	42	55	17	—	„
3. Binino	Binino	Ostroróg	4,5	Binino	0,0	1	51,3	1	51,3	1	2	7 (2)	—	2,8	1	—	30	74	74	—	—	—	„
4. Bobulczyn	Oporowo ob. dw.	Wronki	5,0	„	4,0	1	68,0	1	68,0	—	1	3 (1)	—	1,8	1	—	30	85	26	59	—	—	„
5. Brodziszewo	Brodziszewo ob. dw.	Otorowo	6,0	Szamotuły	6,0	2	97,0	2	97,0	—	2	7 (2)	—	4,6	2	—	60	76	65	11	—	—	„
6. Chełmno	Chełmno	Pniewy	4,5	Lubosin	3,5	2	100,8	2	100,8	1	2	8 (2)	—	1,7	1	—	30	82	51	17	14	—	„
7. Chojno	Chojno	Mokrz	9,0	Mokrz	9,0	4	187,6	4	187,6	—	4	15 (3)	0,5	3,7	4	—	120	201	76	—	98	27	„
8. Dobrojewo	Dobrojewo ob. dw.	Ostroróg	3,5	Ostroróg	4,0	1	63,0	1	63,0	—	1	4 (1)	—	1,0	1	—	30	53	53	—	—	—	„
9. Duszniki	Duszniki	Duszniki	1,5	Półko	9,0	7	376,5	7	376,5	1	7	24 (3)	0,4	2,1	5	—	126	293	200	46	47	—	„
10. Gaj Mały	Gaj Mały	Szamotuły	5,0	Pęckowo	3,5	3	165,0	3	165,0	—	3	10 (3)	1,3	4,6	3	—	90	162	75	54	24	9	„
11. Gaj Wielki	Gaj Wielki	Bytyń k. Rokietnicy	6,0	Kaźmierz	7,0	2	114,7	2	114,7	—	2	8 (2)	1,2	5,4	2	—	60	117	76	41	—	—	„
12. Gnuszyn	Gnuszyn	Nojewo	6,0	Kikowo	2,0	1	57,0	1	57,0	—	1	4 (1)	0,4	0,9	1	—	30	40	40	—	—	—	„
13. Grabowiec	Szamotuły-Z. ob dw.	Szamotuły	4,0	Szamotuły	4,0	1	57,9	1	57,9	—	1	4 (1)	—	1,1	1	—	30	47	44	3	—	—	„
14. Grodziszczko	Brzoza ob. dw.	Buk	6,0	Buk	7,0	1	49,5	1	49,5	1	2	8 (2)	—	2,1	1	—	30	76	13	48	15	—	„
15. Grzebienisko	Grzebienisko	Grzebienisko	0,0	„	10,0	1	45,0	1	45,0	1	2	8 (2)	1,5	2,5	1	—	30	94	78	11	5	—	„
16. Grzebienisko	„	„	0,3	„	12,0	1	61,1	1	61,1	—	2	8 (2)	1,5	3,2	1	—	30	46	23	—	23	—	n.
17. Jasionna	Jasionna	Wronki	8,0	Wronki	8,5	2	85,0	2	85,0	—	2	3 (1)	—	6,0	2	—	60	90	61	2	27	—	p. i n
18. Jastrowo	Jastrowo	Szamotuły	4,0	Szamotuły	4,0	2	108,0	2	108,0	—	2	6 (1)	—	5,6	2	—	60	78	7	22	49	—	p
19. Kaźmierz	Kaźmierz	Kaźmierz k. Rokitnicy	0,0	Kaźmierz	1,0	6	325,9	6	325,9	—	6	14 (3)	3,7	2,1	6	—	160	351	192	9	63	87	„
20. Kąsinowo	Kąsinowo	Szamotuły	4,0	Baborówko	0,9	1	63,0	1	63,0	—	1	5 (1)	0,2	1,3	1	—	31	59	56	3	—	—	„
21. Kikowo	Kikowo ob. dw.	Nojewo	2,0	Kikowo	0,0	1	54,2	1	54,2	—	1	5 (1)	—	2,0	1	—	30	56	42	14	—	—	„
22. Kłodzisko	Kłodzioko	Wróblewo	2,0	Wronki	8,0	1	54,0	1	54,0	—	1	5 (1)	—	1,6	1	—	30	73	61	12	—	—	„
23. [Kobus]	[Kobus]	[Piłka]	[8,0]	[Miały]	[13,0]	[1]	[30,0]	[1]	[30,0]	—	[1]	[5 (1)]	—	[2,3]	—	—	—	[40]	—	[20]	[17]	[3]	[p.]
24. Konin p. Pniewami	Konin p. Pniewami	Pniewy	5,0	Pniewy	5,0	1	51,0	1	51,0	—	1	3 (1)	—	0,5	1	—	30	62	55	7	—	—	p.
25. Koszanowo	Koszanowo	„	6,0	Lubosin	2 0	1	57,6	1	57,6	—	1	6 (1)	0,2	1,8	1	—	30	30	28	2	—	—	„
26. Koźle	Koźle	Otorowo	3,0	Półko	8,0	3	157,1	3	157,1	—	3	11 (3)	—	3,0	3	—	90	122	93	7	22	—	„
27. Koźmin	Koźmin	Obrzycko	5,0	Ordzin	0,0	1	57,6	1	57,6	—	1	4 (1)	—	1,8	1	1	32	63	63	—	—	—	„
28. Krzeszkowice	Krzeszkowice	Otorowo	3,0	Półko	2,5	2	99,0	2	99,0	—	2	7 (1)	—	1,4	2	—	60	104	50	—	54	—	„
29. Kunowo	Kunowo	Duszniki	6,0	„	9,0	1	53,8	1	53,8	—	1	4 (1)	—	1,5	1	—	30	97	53	15	29	—	„
30. Lipnica	Lipnica	Otorowo	3,5	„	6,5	1	53,2	1	53,2	—	1	5 (1)	—	4,0	1	—	30	74	38	36	—	—	„
31. Lubocześnica	Lubocześnica	Pniewy	3,0	Pniewy	3,0	1	48,0	1	48,0	—	1	5 (1)	—	1,1	1	—	30	26	23	—	3	—	„
32. Lubosina	Lubosina	Lubosina	6,0	Lubosin	0,0	1	69,3	1	69,3	—	1	3 (1)	1,5	2,3	1	—	30	87	63	—	24	—	„
33. [Łubowo]	[Łubowo]	[Mokrz]	[7,0]	[Mokrz]	[7,0]	[1]	[44,0]	[1]	[44,0]	—	[1]	[5 (1)]	—	[2,3]	—	—	—	[46]	[44]	—	—	[2]	„
34. Niewierz	Niewierz	Duszniki	4,0	Lubosin	9,0	3	177,6	3	177,6	—	3	11 (3)	—	3,6	3	—	90	140	107	15	18	—	p.
35. [Nojewo]	[Nojewo]	[Nojewo]	[0,0]	[Nojewo]	[0,0]	[1]	[36,9]	[1]	[36,9]	—	[1]	[4 (1)]	—	[1,9]	—	—	—	[29]	[20]	[3]	[3]	[3]	[n.]
36. Nowawieś p. Wronkami	Nowawieś p. Wron.	Wronki	2,0	Wronki	2,0	3	187,1	3	187,1	—	3	15 (3)	—	1,8	3	—	88	124	89	—	16	19	p.
37. [Obelżanki]	[Obelżanki]	[„]	[5,0]	[„]	[5,0]	[1]	[49,5]	[1]	[49,5]	—	[1]	[4 (1)]	—	[1,8]	—	—	—	[21]	[21]	—	—	—	[p.]
38. Ordzin	Ordzin ob. dw.	Obrzycko	7,0	Pęckowo	4,0	2	120,6	2	120,6	—	2	6 (2)	—	1,5	2	—	61	82	44	—	38	—	p.
39. Orliczko	Orliczko	Nojewo	2,0	Nojewo	2,0	2	104,8	2	104.8	—	2	6 (1)	—	2,3	2	—	60	101	49	14	23	15	„
40. Otorowo	Otorowo	Otorowo	0,1	Półko	5,0	3	161,6	3	161,6	1	4	15 (4)	—	4,2	3	—	90	163	149	3	11	—	„
41. Otorowo	„	„	0,3	„	6,0	1	49,5	1	49,5	—	1	4 (1)	—	1,6	1	—	30	33	—	31	—	2	n.

SZKOŁA siedziba, wzgl. nazwa	GMINA w miastach ulica i Nr. domu	URZĄD POCZTOWY Nazwa	Odległość w km.	STACJA KOLEJOWA Nazwa	Odległość w km.	IZBY LEKCYJNE Ogółem liczba	Ogółem pow. w m.²	W budynkach własnych liczba	W budynkach własnych pow. w m.²	INNE IZBY SZKOLNE	MIESZKANIA NAUCZYCIELI W BUDYNKACH WŁASNYCH Mieszkań	Izb (w tem kuchen)	GRUNTY SZKOLNE W HEKT. W użyciu szkoły	W użyciu nauczycieli	NAUCZYCIELE W charakterze etatowych	nieetatowych	GODZIN LEKCYJ TYGODNIOWO	DZIECI ZAPISANE DO SZKOŁY Ogółem	Uczęszczające z odległości —1 km.	1—2 km.	2—3 km.	ponad 3 km.	JĘZYK NAUCZANIA
42. Piaskowo	Piaskowo	Szamotuły	5,0	Baborówko	3,0	1	53,4	1	53,4	—	1	5 (1)	—	2,2	1	—	30	82	44	11	20	7	p.
43. Piotrowo p. Obrzyckiem	Piotrowo p. Obrz.	Obrzycko	4,0	Obrzycko	5,0	1	54,0	1	54,0	—	1	4 (1)	—	5,6	1	1	32	37	23	2	12	—	„
44. [Piotrówko]	[Piotrowko]	[Szamotuły]	[5,0]	[Szamotuły]	[5,0]	[1]	[65,1]	[1]	[65,1]	—	[1]	[6 (1)]	—	[5,5]	—	—	—	[62]	[57]	—	[5]	—	[p.]
45. Podpniewki	Podpniewki	Pniewy	3,0	Pniewy	3,0	1	52,3	1	52,3	—	1	4 (1)	—	3,5	1	—	30	69	24	41	4	—	p.
46. Podrzewie	Podrzewie	Podrzewie	0,2	Lubosin	3,1	2	109,0	2	109,0	—	2	7 (2)	0,2	1,8	2	—	60	170	161	6	3	—	„
47. Popowo	Popowo	Wronki	4,0	Wronki	5,0	1	60,0	1	60,0	—	1	5 (1)	—	4,0	1	—	31	41	34	6	1	—	„
48. Pożarowo	Pożarowo ob. dw.	Wartosław	3,5	„	9,0	1	50,4	1	50,4	—	1	5 (1)	—	1,3	1	—	31	61	33	28	—	—	„
49. Przyborowo	Przyborowo	Szamotuły	5,0	Szamotuły	5,0	1	54,0	1	54,0	—	1	4 (1)	0,5	3,5	1	—	30	51	26	25	—	—	„
50. Psarce	Psarce	Pniewy	6,0	Pniewy	6,0	1	37,1	1	37,1	—	1	5 (1)	3,3	2,0	1	—	30	41	14	27	—	—	„
51. Psarskie	Psarskie ob. dw.	Nojewo	4,0	Nojewo	4,0	2	103,7	1	103,7	1	3	12 (3)	—	1,8	2	—	60	94	40	46	8	—	„
52. Radzyń	Radzyń	Kaźmierz k. Rokietn	2,5	Kaźmierz	4,0	1	40,9	1	40,9	—	1	4 (1)	—	1,8	1	—	30	28	28	—	—	—	„
53. Roszczki	Roszczki	Bytyń k. Rokietnicy	0,0	Pólko	5,0	5	261,0	4	202,2	—	4	11 (3)	2,7	3,1	5	—	138	240	170	7	63	—	„
54. Rzecin	Rzecin	Mokrz	3,0	Mokrz	3,0	2	101,1	2	101,1	—	2	7 (2)	75,0	3,2	2	—	60	77	27	28	18	4	p.i n.
55. Samołęż	Samołęż	Wronki	3,0	Wronki	3,0	2	96,8	2	96,8	—	2	6 (2)	—	0,8	2	—	60	103	63	40	—	—	p.
56. Sędzinko	Sędzinko	Buk	8,0	Buk	9,0	1	64,3	1	64,3	1	2	6 (2)	—	1,5	1	—	30	119	65	54	—	—	„
57. Sędziny	Sędziny	„	6,0	„	7,0	1	52,8	1	52,8	—	1	5 (1)	0,5	3,5	1	—	30	72	13	35	20	4	„
58. Sękowo	Sękowo	Podrzewie	3,0	Pólko	3,5	1	51,3	1	51,3	1	2	8 (2)	0,2	1,0	1	—	30	79	59	6	9	5	„
59. Słopanowo	Słopanowo	Obrzycko	2,5	Obrzycko	2,5	2	107,5	2	107,5	—	2	8 (2)	—	2,7	2	—	60	112	25	71	16	—	„
60. Sokolniki Małe	Sokolniki Małe	Otorowo	7,0	Kaźmierz	5,0	1	57,9	1	57,9	—	1	5 (1)	—	2,3	1	—	30	42	42	—	—	—	„
61. Sokolniki Wielkie	Sokolniki W. ob. dw.	„	5,5	Pólko	3,5	2	103,7	2	103,7	—	2	8 (2)	1,2	1,5	2	—	60	116	37	12	67	—	„
62. Szczepankowo	Szczepankowo	Ostroróg	4,0	Szczepankowo	0,0	4	212,4	4	212,4	—	4	17 (4)	—	3,9	4	1	114	161	25	15	65	56	„
63. Turowo	Turowo	Brody poznańskie	3,0	Pniewy	8,0	1	54,0	1	54,0	—	1	4 (1)	—	—	1	—	30	75	75	—	—	—	„
64. Wartosław	Wartosław	Wartosław	0,0	Wronki	7,0	2	77,0	2	77,0	—	2	7 (2)	—	—	1	2	12	112	91	12	9	—	p.i n.
65. Wielonek	Wielonek	Ostroróg	2,0	Ostroróg	2,0	1	55,2	1	55,2	1	2	6 (1)	0,2	2,6	1	—	31	103	77	26	—	—	p.
66. Wierzchocin	Wierzchocin	Wronki	6,3	Binino	4,5	1	56,1	1	56,1	—	1	4 (1)	—	1,4	1	—	30	86	59	27	—	—	„
67. Wierzeja	Wierzeja	Grzebienisko	2,0	Buk	11,0	1	58,5	1	58,5	—	1	5 (1)	0,5	2,0	1	—	30	51	51	—	—	—	„
68. Wilczyna	Wilczyna	Podrzewie	3,0	Pólko	5,0	1	42,0	1	42,0	—	1	4 (1)	—	1,6	1	—	30	50	26	24	—	—	„
69. Wilkowo	Wilkowo	Buk	7,0	Buk	9,0	1	57,6	1	57,6	—	1	7 (1)	0,2	1,5	1	—	30	59	59	—	—	—	„
70. Wróblewo	Wróblewo	Wróblewo	0,2	Wronki	8,0	2	81,0	2	81,0	—	2	8 (2)	—	1,8	2	—	60	70	54	16	—	—	„
71. Zajączkowo	Zajączkowo	Nojewo	5,0	Nojewo	5,0	1	43,4	1	43,4	—	1	5 (1)	—	1,8	1	—	30	62	47	—	15	—	„
72. Zielonagóra	Zielonagóra	Obrzycko	1,0	Obrzycko	1,5	2	114,0	2	114,0	—	2	7 (2)	—	0,8	2	—	60	150	150	—	—	—	„
30. Powiat Szubin																							
MIASTO:																							
Szubin:																							
1. powszechna	ul. Dworcowa	Szubin	1,0	Szubin	0,3	10	454,6	10	454,6	9	2	9 (2)	—	3,0	10	—	287	370	314	—	56	—	p.
2. „	„ Kcyńska 1	„	0,0	„	1,0	1	45,2	1	45,2	4	—	—	—	2,0	1	—	31	29	23	3	1	2	n.
Barcin:																							
3 powszechna	Rynek 21—22	Barcin	0,0	Barcin	1,0	6	253,4	6	253,4	—	1	4 (1)	—	2,4	7	—	192	307	284	17	3	3	p.i n.
Kcynia:																							
4. powszechna	ul. Szkolna	Kcynia	0,0	Kcynia	0,0	8	367,1	8	367,1	—	1	6 (1)	—	—	10	—	279	452	422	5	17	8	p.
5. „	„ „	„	0,0	„	0,0	1	54,0	1	54,0	—	2	8 (2)	0,5	—	1	—	30	49	30	14	5	—	n.
Łabiszyn:																							
6. powszechna	„ Pocztowa	Łabiszyn n. Notecią	0,0	Brzoza	12,0	10	440,0	10	440,0	1	3	15 (3)	—	0,3	9	2	278	383	318	—	26	39	p.i n.
Rynarzewo:																							
7. powszechna	.	Rynarzewo	0,0	Rynarzewo	1,0	4	214,4	4	214,4	—	3	13 (3)	1,3	1,9	4	—	116	160	101	4	40	15	p.
WIEŚ:																							
1. Buszkowo	Buszkowo	Jabłowo Pałuckie	0,0	Wąsosz	9,0	1	56,4	1	56,4	—	1	5 (1)	0,2	2,3	1	—	32	56	4	7	23	22	„

SZKOŁA siedziba, wzgl. nazwa	GMINA w miastach ulica i Nr. domu	URZĄD POCZTOWY Nazwa	URZĄD POCZTOWY Odległość w km.	STACJA KOLEJOWA Nazwa	STACJA KOLEJOWA Odległość w km.	IZBY LEKCYJNE Ogółem liczba	IZBY LEKCYJNE Ogółem pow. w m.²	IZBY LEKCYJNE W budynkach własnych liczba	IZBY LEKCYJNE W budynkach własnych pow. w m.²	INNE IZBY SZKOLNE	MIESZKANIA NAUCZYCIELI W BUDYNKACH WŁASNYCH Mieszkań	MIESZKANIA NAUCZYCIELI W BUDYNKACH WŁASNYCH Izb (w tem kuchen)	GRUNTY SZKOLNE W HEKT. W użyciu szkoły	GRUNTY SZKOLNE W HEKT. W użyciu nauczycieli	NAUCZYCIELE W charakterze etatowych	NAUCZYCIELE W charakterze nieetatowych	GODZIN LEKCYJ TYGODNIOWO	DZIECI ZAPISANE DO SZKOŁY Ogółem	DZIECI ZAPISANE DO SZKOŁY Uczęszczające z odległości —1 km.	1—2 km.	2—3 km.	ponad 3 km.	JĘZYK NAUCZANIA
2. Chomętowo	Chomętowo	Wąsosz	4,0	Wąsosz	5,0	1	42,8	1	42,8	—	1	5 (1)	—	2,0	1	—	31	57	26	21	10	—	p.
3. Ciężkowo	Ciężkowo	Królikowo Nowe	2,0	Szaradowo Zalesie	6,0	1	60,5	1	60,5	—	1	5 (1)	0,2	2,3	1	—	30	48	36	—	12	—	n.
4. Dąbie Nowe	Dąbie Nowe	Łabiszyn n. Notecią	5,0	Brzoza	8,0	1	66,0	1	66,0	—	1	5 (1)	—	2,5	—	1	12	60	29	31	—	—	p
5. Dąbrówka Barcińska	Dąbrówka Barciń.	Wąsosz	5,0	Wąsosz	2,5	1	66,0	1	66,0	—	1	4 (1)	0,5	3,0	1	—	30	41	20	—	21	—	„
6. Dębogórki	Dębogórki	Kcynia	6,0	Kcynia	6,0	1	63,9	1	63,9	—	1	5 (1)	0,1	2,2	1	—	30	55	40	15	—	—	„
7. Dobieszewo	Dobieszewo	Smogulec	6,0	Panigródz	6,0	1	43,7	1	43,7	1	2	7 (1)	0,2	2,7	1	—	30	69	30	22	17	—	„
8. Elizewo	Elizewo	Zalesie k. Szubina	4,0	Szczepice	4,0	1	55,2	1	55,2	—	1	5 (1)	0,2	2,5	1	—	30	71	31	40	—	—	„
9. Godzimierz	Godzimierz	Szubin	6,0	Szubin	6,0	1	54,0	1	54,0	—	1	4 (1)	—	4,2	1	—	34	44	33	5	—	6	„
10. Górki Zagajne	Górki Zagajne	Gorzyce k. Żnina	7,0	Rusiec	9,0	1	58,0	1	58,0	—	1	4 (1)	0,3	1,6	1	—	30	35	28	7	—	—	n.
11. Grocholin	Grocholin ob. dw.	Kcynia	6,0	Grocholin	6,0	1	48,7	1	48,7	—	1	4 (1)	0,3	1,6	1	—	30	55	55	—	—	—	p.
12. Gromadno	Gromadno	Gromadno	0,1	Kcynia	10,0	1	67,3	1	67,3	—	1	5 (1)	0,5	1,7	1	—	30	41	32	9	—	—	„
13. Iwno	Iwno	Kcynia	7,0	„	7,0	1	70,0	1	70,0	—	1	5 (1)	0,2	1,9	1	—	30	71	46	20	—	5	n.
14. Jabłowo Pałuckie	Buszkowo	Jabłowo Pałuckie	2,0	Wąsosz	8,0	1	51,2	1	51,2	1	1	5 (1)	—	1,5	1	—	34	50	25	20	3	2	p.
15. Jabłówko	Jabłówko	„	0,5	„	8,0	1	52,2	1	52,2	—	1	5 (1)	0,2	2,4	1	—	32	52	25	15	10	2	n.
16. Jeżewice	Jeżewice	Łabiszyn n. Notecią	7,0	Nowawieś Wielka	8,0	1	47,7	1	47,7	1	2	8 (2)	—	1,5	1	—	30	86	28	31	27	—	p.
17. Józefkowo	Józefkowo	Sipiory	3,5	Studzienki	7,0	1	54,5	1	54,5	—	1	5 (1)	0,2	1,0	1	—	30	45	26	13	—	6	n.
18. Juljanowo	Barcin ob. dw.	Barcin	3,0	Barcin	5,0	2	111,0	2	111,0	—	2	10 (2)	0,4	3,6	2	—	60	122	55	22	43	2	p. i n.
19. Kania	Kania	„	3,0	„	5,0	1	56,1	1	56,1	—	1	4 (1)	0,3	2,5	1	—	30	63	17	31	15	—	p.
20. Karolinowo	Karolinowo	Kcynia	7,0	Panigródz	6,0	1	54,0	1	54,0	—	1	4 (1)	0,2	1,3	1	—	30	35	20	15	—	—	„
21. Kaźmierzewo	Kaźmierzewo	Gromadno	2,0	Kcynia	8,0	1	47,5	1	47,5	—	1	4 (1)	0,2	2,8	1	—	30	33	23	10	—	—	„
22. [Knieja]	[Knieja]	[Barcin]	[2,0]	[Barcin]	[3,0]	[1]	[29,0]	[1]	[29,0]	—	[1]	[3 (1)]	—	[1,1]	—	—	—	—	—	—	—	—	„
23. Kołaczkowo	Kołaczkowo	Rynarzewo	4,0	Kołaczkowo	0,3	1	59,8	1	59,8	—	1	4 (1)	—	2,5	1	—	30	55	28	25	—	2	p.
24. Kornelin	Kornelin	„	6,0	„	6,0	1	54,0	1	54,0	1	2	7 (2)	—	2,0	1	—	30	57	27	15	15	—	n.
25. Kowalewko	Kowalewko	Gromadno	2,5	Samostrzel	9,0	1	45,4	1	45,4	1	2	8 (2)	—	5,3	1	—	30	40	13	8	19	—	p.
26. Kowalewo	Kowalewo	Szubin	5,0	Kowalewo Wkp.	0,5	2	84,8	2	84,8	—	2	8 (2)	0,2	3,8	2	—	60	74	36	18	17	3	p. i n
27. Krotoszyn-Wieś	Krotoszyn-Wieś	Barcin	2,0	Barcin	2,0	2	104,5	2	104,5	1	2	6 (1)	0,3	2,0	2	—	68	186	61	37	88	—	p.
28. Królikowo	Królikowo	Królikowo Nowe	0,5	Szaradowo Zalesie	3,5	3	164,6	3	164,6	—	2	8 (2)	0,3	1,4	3	—	88	146	53	4	60	29	„
29. Królikowo Nowe	Królikowo Nowe	„	0,0	„	4,0	1	54,0	1	54,0	1	2	10 (2)	—	3,5	1	—	30	52	44	—	—	8	n.
30. Laskownica	Laskownica	Gormadno	6,0	Osiek n. Notecią	10,0	1	53,4	1	53,4	—	2	10 (2)	0,5	2,5	1	—	30	54	50	4	—	—	p.
31. Lubostroń	Lubostroń ob. dw.	Łabiszyn n. Notecią	5,0	Brzoza	17,0	2	99,0	2	99,0	—	2	8 (2)	2,3	2,2	2	1	62	103	18	58	10	17	„
32. Ludwikowo	Ludwikowo	Gromadno	3,0	Kcynia	12,0	1	54,0	1	54,0	—	1	4 (1)	0,4	2,4	1	—	30	44	41	3	—	—	„
33. Ludwikowo	„	„	2,0	„	12,0	1	49,5	1	49,5	1	2	7 (2)	—	3,0	1	—	30	78	44	18	3	13	n.
34. Łankowice	Łankowice	Kcynia	4,0	„	4,0	1	49,2	1	49,2	—	1	4 (1)	0,5	1,5	1	—	30	27	25	2	—	—	„
35. Łankowiczki	Łankowiczki	„	4,0	„	4,0	1	40,0	1	40,0	—	1	4 (1)	0,5	2,5	1	—	30	45	13	32	—	—	p.
36. Malice	Malice	„	3,0	„	3,0	1	44,8	1	44,8	—	1	5 (1)	0,4	2,0	1	—	30	40	27	13	—	—	„
37. Mamlicz	Mamlicz	Mamlicz	0,0	Barcin	6,0	3	157,5	3	157,5	—	3	12 (3)	2,5	2,5	3	—	90	198	97	65	36	—	„
38. Mieczkowo	Mieczkowo	Gromadno	6,0	Osiek n. Notecią	7,0	2	97,9	2	97,9	—	2	7 (2)	—	—	2	—	60	102	93	9	—	—	„
39. Mycielewo	Mycielewo	Zalesie k. Szubina	2,0	Szaradowo Zalesie	2,0	1	40,0	1	40,0	1	2	8 (2)	0,3	1,9	1	—	30	57	4	48	5	—	„
40. Niedźwiady	Niedźwiady	Tur	6,0	Szubin	7,0	1	55,0	1	55,0	—	1	5 (1)	—	4,0	—	1	18	55	—	39	16	—	„
41. Nowawieś Notecka	Nowawieś Notecka	Gromadno	2,5	Kcynia	12,0	1	52,2	1	52,2	—	1	6 (1)	0,5	2,3	1	—	30	48	23	25	—	—	„
42. Ojrzanowo	Ojrzanowo ob. dw.	Łabiszyn n. Notecią	5,0	Barcin	9,0	2	95,9	—	—	—	—	—	—	3,8	2	—	30	120	22	61	37	—	„
43. Ostatkowska Struga	OstatkowskaStruga	Jabłowo Pałuckie	5,0	Wąsosz	10,0	1	45,0	1	45,0	1	2	9 (2)	1,0	2,0	1	—	30	67	4	6	12	45	„
44. Palmierowo	Palmierowo	Kcynia	4,0	Grocholin	2,0	1	54,0	1	54,0	—	1	4 (1)	0,3	1,5	1	—	19	58	27	2	29	—	„
45. Paulina	Paulina	Sipiory	6,0	Studzienki	7,0	1	58,5	1	58,5	—	1	5 (1)	0,3	1,0	1	—	30	46	19	22	5	—	„
46. Piechcin	Piechcin ob. dw.	Pakość	4,0	Piechcin	1,0	1	60,1	1	60,1	—	1	5 (1)	—	1,5	1	—	30	42	29	5	7	1	„
47. Piechcin-Wapniarnia	„	„	3,0	„	0,3	2	113,2	2	113,2	—	2	8 (2)	—	1,0	2	—	68	152	125	27	—	—	„
48. Pszczółczyn	Pszczółczyn ob. dw.	Władysławowo n. N.	2,0	Rynarzewo	9,0	2	100,8	2	100,8	—	2	8 (2)	—	2,7	1	—	30	71	10	26	23	12	„
49. Pturek	Pturek	Barcin	5,0	Barcin	6,0	1	48,0	1	48,0	—	1	3 (1)	—	2,0	1	1	32	59	30	29	—	—	„
50. Retkowo	Retkowo ob. dw.	Królikowo Nowe	4,0	Szaradowo Zalesie	9,0	2	103,7	2	103,7	—	2	8 (2)	0,2	3,6	2	—	60	92	36	11	38	7	„
51. Rozstrzębowo	Rozstrzębowo	Kcynia	5,0	Szczepice	2,0	1	46,1	1	46,1	—	1	7 (1)	0,2	2,4	1	1	31	35	21	—	—	14	„
52. Rudy	Rudy	Władysławowo n. N.	3,0	Rynarzewo	6,0	1	59,2	1	59,2	—	1	5 (1)	0,3	3,3	1	—	30	57	15	21	21	—	n.
53. Sadłogoszcz	Sadłogoszcz	Barcin	5,0	Barcin	5,0	2	103,5	2	103,5	—	2	8 (2)	—	1,9	2	—	60	96	70	19	5	2	p. i n.
54. Samoklęski Małe	Samoklęski Małe	Tur	2,0	Szubin	7,5	1	59,8	1	59,8	—	1	3 (1)	0,3	3,0	1	—	18	50	26	—	24	—	p.
55. Sipiory	Sipiory	Sipiory	0,3	Studzienki	4,5	1	58,8	1	58,8	2	2	9 (2)	0,3	2,0	1	—	30	69	41	25	3	—	n.
56. Sipiory	„	„	3,5	„	1,5	2	93,3	2	93,3	—	2	8 (2)	0,2	0,8	2	—	60	81	47	31	3	—	p. i n.
57. Sipiory	„	„	3,0	„	6,0	1	58,6	1	58,6	—	1	4 (1)	0,2	0,8	1	—	30	84	41	5	23	15	p.
58. Słonawy	Słonawy	Zalesie k. Szubina	5,0	Szaradowo Zalesie	5,0	2	101,5	2	101,5	—	2	8 (2)	0,3	2,5	2	—	60	82	82	—	—	—	„

SZKOŁA SIEDZIBA, WZGL. NAZWA	GMINA W MIASTACH ULICA i Nr. DOMU	URZĄD POCZTOWY		STACJA KOLEJOWA		IZBY LEKCYJNE				INNE IZBY SZKOLNE	MIESZKANIA NAUCZYCIELI W BUDYNKACH WŁASNYCH		GRUNTY SZKOLNE W HEKT.		NAUCZYCIELE		GODZIN LEKCYJ TYGODNIOWO	DZIECI ZAPISANE DO SZKOŁY					JĘZYK NAUCZANIA
		Nazwa	Odległość w km.	Nazwa	Odległość w km.	Ogółem		W budynkach własnych					W użyciu		W charakterze			Ogółem	Uczęszczające z odległości				
						liczba	pow. w m.²	liczba	pow. w m.²		Mieszkań	Izb (w tem kuchen)	szkoły	nauczycieli	etatowych	nieetatowych			—1 km.	1—2 km.	2—3 km.	ponad 3 km.	
59. Słupowiec	Słupowiec	Smogulec	4,0	Panigródz	6,0	1	58,6	1	58,6	—	1	4 (1)	0,5	1,8	1	—	30	52	10	13	29	—	p.
60. Smolno Nowe	Smolno Nowe	Brzoza	6,0	Brzoza	6,0	1	59,8	1	59,8	—	1	4 (1)	—	1,7	—	1	12	38	18	20	—	—	„
61. Sosnowiec Wielki	Sosnowiec Wielki	Władysławowo n. N.	5,0	Szubin	9,0	1	47,7	1	47,7	1	2	7 (2)	0,2	2,8	1	—	30	50	40	10	—	—	n.
62. Szaradowo	Szaradowo	Zalesie k. Szubina	1,0	Szaradowo Zalesie	1,5	1	57,7	1	57,7	—	1	7 (1)	0,3	1,5	1	—	30	54	38	—	16	—	p.
63. Szczepice	Szczepice ob. dw.	Kcynia	5,0	Szczepice	1,0	1	44,1	1	44,1	—	1	4 (1)	0,2	2,3	1	—	30	71	36	16	—	19	„
64. Szerokikamień	Szerokikamień	Pakość	5,0	Białobłoty	3,0	1	57,3	1	57,3	—	1	5 (1)	0,3	3,0	1	—	30	59	24	—	35	—	n.
65. Szkocja	Szkocja	Rynarzewo	4,0	Kołaczkowo	3,5	1	50,2	1	50,2	—	1	4 (1)	—	3,2	1	—	30	40	21	10	9	—	n.
66. Tur	Tur	Tur	0,0	Rynarzewo	6,0	2	101,5	2	101,5	—	2	7 (2)	—	1,8	2	—	60	116	61	35	20	—	p.
67. Wałownica	Wałownica	Brzoza	1,5	Brzoza	1,5	1	54,0	1	54,0	—	1	4 (1)	—	2,6	1	—	30	54	9	10	—	35	n.
68. Wąsosz	Wąsosz	Wąsosz	0,0	Wąsosz	2,0	2	102,0	2	102,0	1	2	6 (2)	—	5,3	2	—	67	91	35	44	12	—	p.
69. Weronika	Weronika	Gromadno	5,0	Kcynia	15,0	1	63,0	1	63,0	1	2	7 (2)	—	4,0	1	—	30	81	32	23	26	—	n.
70. Wieszki	Wieszki	Nakło	6,0	Nakło n. Notecią	7,0	2	85,9	2	85,9	—	2	8 (2)	0,3	2,0	1	—	30	135	32	12	91	—	p.
71. [Wolice]	[Wolice]	[Barcin]	[3,0]	[Barcin]	[2,0]	[1]	[58,9]	[1]	[58,9]	—	[1]	[6 (1)]	—	[2,4]	—	—	—	—	—	—	—	—	•
72. Wolwark	Wolwark	Szubin	3,0	Pińsko Wkp.	2,0	2	102,6	2	102,6	—	2	7 (2)	0,4	2,1	2	—	60	110	41	9	60	—	p.
73. Zalesie	Zalesie	Zalesie k. Szubina	0,0	Szaradowo Zalesie	0,1	1	40,8	1	40,8	—	1	4 (1)	0,1	1,0	1	—	30	46	46	—	—	—	„
74. Zielonowo	Zielonowo	Szubin	7,0	Szubin	7,0	1	54,0	1	54,0	—	1	5 (1)	—	5,8	1	1	32	37	13	16	4	4	„
75. Złotowo	Złotowo	Barcin	7,0	Barcin	8,0	1	53,9	1	53,9	—	1	5 (1)	—	2,0	1	1	32	73	46	10	17	—	„
76. Żórawia	Żórawia ob. dw.	Kcynia	3,0	Kcynia	3,0	1	51,0	1	51,0	—	1	4 (1)	0,3	1,0	1	1	19	53	28	25	—	—	„
31. Powiat Śmigiel																							
MIASTO:																							
Śmigiel:																							
1. powszechna	ul. Mickiewicza 45	Śmigiel	0,0	Śmigiel	0,8	8	376,4	8	376,4	1	2	8 (2)	—	—	8	1	242	339	316	—	23	—	p.
2. „	„ Szkolna 16	„	0,4	„	0,6	1	40,0	1	40,0	—	1	6 (1)	—	—	1	—	30	63	52	11	—	—	n.
Wielichowo:																							
3. powszechna	„ Szkolna 3	Wielichowo	0,3	Wielichowo	0,3	7	271,5	7	271,5	1	1	1 (-)	1,8	1,1	7	—	181	257	243	9	5	—	p.
WIEŚ:																							
1. Barchlin	Barchlin	Bucz	3,0	Śmigiel	9,0	1	54,0	1	54,0	—	1	4 (1)	—	1,7	1	—	30	60	59	1	—	—	„
2. Białcz Nowy	Białcz Nowy	Czacz	4,0	Kościan	9,0	1	54,0	1	54,0	—	1	5 (1)	3,6	2,6	1	—	30	56	31	10	15	—	„
3. Białcz Stary	Białcz Stary ob. dw.	Kościan	7,0	„	7,0	1	54,0	1	54,0	—	1	4 (1)	—	0,5	1	—	30	39	30	7	2	—	„
4. Biskupie Dłużyńskie	Biskupie Dłużyńskie	Morownica	3,0	Bojanowo Stare	12,0	1	57,0	1	57,0	—	1	4 (1)	—	1,8	1	—	30	79	58	21	—	—	„
5. Bojanowo Stare	Bojanowo Stare	Bojanowo Stare	0,1	„ „	0,1	2	101,7	2	101,7	—	2	7 (2)	—	4,0	2	1	60	80	80	—	—	—	„
6. Boguszyn	Boguszyn ob. dw.	Morownica	5,5	Krzycko Nowe	5,0	1	54,6	1	54,6	—	1	3 (1)	—	—	1	—	30	61	61	—	—	—	„
7. Bronikowo	Bronikowo	„	2,0	Bojanowo Stare	10,0	1	56,0	1	56,0	—	1	3 (1)	—	2,0	1	—	30	90	82	8	—	—	„
8. Bruszczewo	Bruszczewo	Bojanowo Stare	1,3	„ „	1,3	1	61,8	1	61,8	—	1	5 (1)	—	1,8	1	1	31	29	6	20	3	—	„
9. Bucz	Bucz	Bucz	0,0	Błotnica	6,0	1	63,0	1	63,0	—	1	4 (1)	—	1,8	1	—	30	73	43	26	4	—	„
10. Cykowo	Cykowo ob. dw.	Kamieniec poznański	4,0	Plastowo	3,0	1	54,0	1	54,0	—	1	6 (1)	—	1,5	1	—	30	33	19	14	—	—	„
11. Czacz	Czacz	Czacz	0,0	Przysieka Stara	5,0	4	200,6	4	200,6	—	4	16 (4)	1,0	1,4	4	1	117	222	155	67	—	—	„
12. Dębsko	Dębsko	Rakoniewice	4,0	Rakoniewice	4,5	1	54,0	1	54,0	—	1	4 (1)	—	2,1	1	—	30	38	38	—	—	—	„
13. Dłużyna	Dłużyna	Włoszakowice	5,0	Włoszakowice	5,0	1	52,1	1	52,1	—	2	8 (2)	—	5,1	2	—	61	96	93	3	—	—	„
14. Goździchowo	Gózdzichowo	Wolkowo	4,0	Plastowo	4,0	1	57,9	1	57,9	—	2	5 (1)	—	1,5	1	—	30	51	33	18	—	—	„
15. Górka Duchowna	Górka Duchowna	Bojanowo Stare	5,0	Bojanowo Stare	5,0	1	57,0	1	57,0	—	1	5 (1)	—	1,8	1	1	32	70	36	8	26	—	„
16. Gradowice	Gradowice	Wielichowo	5,5	Podgradowice	3,0	3	162,0	3	162,0	—	3	10 (2)	—	3,3	3	—	88	196	163	10	23	—	„
17. Kamieniec	Kamieniec	Kamieniec poznański	0,0	Plastowo	1,5	2	102,3	2	102,3	—	2	8 (2)	0,1	3,9	2	—	58	85	66	19	—	—	„
18. Karczewo	Karczewo	„ „	3,0	„	3,0	2	107,4	2	107,4	1	2	7 (2)	1,7	1,9	2	—	58	126	71	55	—	—	„
19. Karmin	Karmin	Bojanowo Stare	6,0	Bojanowo Stare	6,0	1	54,0	1	54,0	—	1	5 (1)	—	1,0	1	—	30	87	64	23	—	—	„
20. Karśnice	Karśnice	Śmigiel	6,0	Śmigiel	6,0	1	59,8	1	59,8	—	1	4 (1)	—	1,8	1	—	30	49	49	—	—	—	„
21. Kluczewo	Kluczewo	Bucz	3,0	Błotnica	8,0	2	108,0	2	108,0	—	2	8 (2)	—	2,9	2	—	60	135	94	18	23	—	„
22. Koszanowo	Koszanowo	Śmigiel	1,0	Bojanowo Stare	4,0	2	110,2	2	110,2	—	2	8 (2)	—	1,3	3	—	89	101	101	—	—	—	„
23. Kotusz	Kotusz	Czacz	9,0	Kościan	11,0	1	54,0	1	54,0	1	2	9 (2)	—	2,5	1	—	30	49	43	—	—	6	n.
24. Lipno	Lipno	Lipno Nowe	1,0	Lipno Nowe	0,0	1	57,0	1	57,0	—	1	3 (1)	—	3,0	1	1	32	48	41	4	3	—	p.

SZKOŁA siedziba, wzgl. nazwa	GMINA w miastach ulica i Nr. domu	URZĄD POCZTOWY Nazwa	URZĄD POCZTOWY Odległość w km.	STACJA KOLEJOWA Nazwa	STACJA KOLEJOWA Odległość w km.	IZBY LEKCYJNE Ogółem liczba	IZBY LEKCYJNE Ogółem pow. w m.²	IZBY LEKCYJNE W budynkach własnych liczba	IZBY LEKCYJNE W budynkach własnych pow. w m.²	INNE IZBY SZKOLNE	MIESZKANIA NAUCZYCIELI W BUDYNKACH WŁASNYCH Mieszkań	MIESZKANIA NAUCZYCIELI W BUDYNKACH WŁASNYCH lzb (w tem kuchen)	GRUNTY SZKOLNE W HEKT. W użyciu szkoły	GRUNTY SZKOLNE W HEKT. W użyciu nauczycieli	NAUCZYCIELE W charakterze etatowych	NAUCZYCIELE W charakterze nieetatowych	GODZIN LEKCYJ TYGODNIOWO	DZIECI ZAPISANE DO SZKOŁY Ogółem	DZIECI ZAPISANE DO SZKOŁY Uczęszczające z odległości —1 km.	1—2 km.	2—3 km.	ponad 3 km.	JĘZYK NAUCZANIA
25. Lubiechowo	Lubiechowo	Wielichowo	6,0	Plastowo	7,5	1	45,2	1	45,2	—	1	4 (1)	—	2,2	1	—	31	66	66	—	—	—	p.
26. Lubnica	Lubnica	„	4,5	Ruchocice	6,0	2	109,2	2	109,2	—	2	9 (2)	—	4,1	2	—	60	93	93	—	—	—	„
27. Łęki Wielkie	Łęki Wielkie	Wolkowo	3,5	Plastowo	6,0	2	130,6	2	130,6	—	2	8 (2)	0,3	1,3	2	1	61	83	68	—	—	15	„
28. Machcin	Machcin	Morownica	5,0	Włoszakowice	5,3	1	54,0	1	54,0	—	1	4 (1)	—	2,5	1	—	30	52	52	—	—	—	„
29. Morownica	Morownica	„	0,5	Bojanowo Stare	9,0	1	56,7	1	56,7	—	1	4 (1)	—	1,8	1	—	30	70	70	—	—	—	„
30. Nietąszkowo	Nietąszkowo	Śmigiel	2,5	Śmigiel	2,5	1	57,0	1	57,0	—	1	4 (1)	—	2,0	1	—	30	55	52	2	1	—	„
31. Olszewo	Olszewo	Bojanowo Stare	3,0	Bojanowo Stare	3,0	1	44,8	1	44,8	—	1	4 (1)	—	2,4	1	1	31	58	33	25	—	—	n.
32. Parsko	Parsko ob. dw.	„	4,5	„	4,5	1	54,0	1	54,0	—	1	5 (1)	—	1,0	1	—	31	65	33	21	11	—	p.
33. Parzęczewo	Parzęczewo	Kamieniec poznański	4,0	Plastowo	6,0	2	104,4	2	104,4	—	2	7 (2)	—	1,4	2	—	58	138	105	33	—	—	„
34. Piotrowo	Piotrowo	Rakoniewice	3,0	Rakoniewice	3,0	1	60,0	1	60,0	—	1	4 (1)	—	2,3	1	—	30	41	41	—	—	—	„
35. Poladowo	Poladowo	Śmigiel	2,5	Bojanowo Stare	7,0	1	47,5	1	47,5	—	1	3 (1)	—	3,1	1	—	30	69	69	—	—	—	„
36. Popowo Stare	Popowo Stare	Bucz	5,0	„	10,0	1	47,3	1	47,3	—	1	5 (1)	1,5	2,6	2	1	31	56	56	—	—	—	„
37. Popowo Wonieskie	Popowo Wonieskie	Bojanowo Stare	10,0	„	10,0	1	54,9	1	54,9	—	1	5 (1)	2,0	3,0	1	2	33	69	40	10	11	8	„
38. Poświętne	Poświętne	Bucz	4,5	„	10,0	1	57,3	1	57,3	—	1	5 (1)	1,0	2,0	1	—	30	42	42	—	—	—	„
39. Prochy	Prochy	Rakoniewice	4,5	Rakoniewice	5,0	1	43,5	1	43,5	—	1	4 (1)	—	2,8	1	1	32	57	46	9	2	—	„
40. Pruszkowo	Pruszkowo	„	3,0	„	3,5	1	36,0	1	36,0	—	1	4 (1)	—	1,0	1	—	30	44	44	—	—	—	„
41. Przysieka Stara	Przysieka Stara	Bojanowo Stare	5,0	Przysieka Stara	0,9	2	108,0	2	108,0	—	2	10 (2)	—	1,9	2	—	59	114	36	54	24	—	„
42. Puszczykowiec	Puszczykowiec	Wielichowo	7,0	Plastowo	7,2	1	45,3	1	45,3	—	1	4 (1)	—	2,3	1	—	30	24	24	—	—	—	„
43. Radomicko	Radomicko	Lipno Nowe	4,5	Lipno Nowe	4,3	1	39,0	1	39,0	—	1	4 (1)	—	2,0	1	—	30	57	55	—	2	—	„
44. Reńsko	Reńsko	Wielichowo	6,0	Rakoniewice	12,0	1	47,0	1	47,0	—	1	3 (1)	1,0	3,0	1	—	30	43	43	—	—	—	p. i n.
45. Robaczyn	Robaczyn	Bojanowo Stare	0,5	Bojanowo Stare	0,5	1	49,5	1	49,5	—	1	5 (1)	—	1,8	1	—	30	30	30	—	—	—	p.
46. Sączkowo	Sączkowo	Bucz	5,0	Błotnica	5,0	1	54,0	1	54,0	—	1	5 (1)	—	4 0	1	—	30	95	95	—	—	—	„
47. Siekowo	Siekowo	Wilkowo Polskie	7,0	„	6,0	2	110,2	2	110,2	—	2	8 (2)	—	2,5	2	—	58	90	90	—	—	—	„
48. Siekówko	Siekówko	Przemęt	3,0	„	5,5	1	54,0	1	54,0	—	1	4 (1)	—	2,4	1	—	30	76	76	—	—	—	„
49. Sierpowo	Sierpowo	Bojanowo Stare	3,0	Bojanowo Stare	3,0	1	52,3	1	52,3	—	1	5 (1)	—	1,6	1	—	30	30	30	—	—	—	„
50. Sokołowice	Sokołowice	Morownica	5,0	Śmigiel	9,0	1	63,0	1	63,0	—	1	3 (1)	—	1,8	1	1	34	77	36	—	41	—	„
51. Spławie	Spławie	Bojanowo Stare	4,0	Bojanowo Stare	4,0	1	53,4	1	53,4	—	1	5 (1)	0,3	1,5	1	—	30	51	51	—	—	—	„
52. [Sulejewo]	[Sulejewo]	[„]	[7,0]	[„]	[7,0]	[1]	[45,0]	[1]	[45,0]	—	[1]	[4 (1)]	—	[2,5]	—	—	—	—	—	—	—	—	„
53. Śniaty	Śniaty	Wilkowo Polskie	3,0	„	18,0	2	127,1	2	127,1	—	2	9 (2)	—	2,5	3	—	59	133	133	—	—	—	p.
54. Targowisko	Targowisko	Lipno Nowe	4,0	Lipno Nowe	4,0	1	60,0	1	60,0	—	1	3 (1)	—	3,0	1	—	30	54	29	5	—	20	„
55. Trzcinica	Trzcinica	Wielichowo	4,5	Plastowo	7,5	1	49,5	1	49,5	1	2	9 (2)	—	1,8	1	—	30	78	78	—	—	—	„
56. Ujazd	Ujazd	Grodzisk poznański	6,5	Ujazd	4,0	1	49,5	1	49,5	—	1	4 (1)	—	2,6	1	—	30	88	31	36	—	21	„
57. Wilanowo	Wilanowo	Wilkowo Polskie	2,0	Sepno	4,0	1	45,0	1	45,0	—	1	4 (1)	—	—	1	—	30	56	56	—	—	—	„
58. Wilkowo Polskie	Wilkowo	„	0,0	Wilkowo Polskie	0,0	2	110,4	2	110,4	—	2	8 (2)	0,2	6,1	2	1	60	162	130	5	2	25	„
59. [Witosław]	[Witosław]	[Osieczna k. Leszna]	[5,0]	[Bojanowo Stare]	[12,5]	[1]	[54,0]	[1]	[54,0]	—	[1]	[6 (1)]	—	[2,3]	—	—	—	—	—	—	—	—	„
60. Wołkowo	Wołkowo Polskie	Wolkowo	0,0	Plastowo	1,5	1	70,0	1	70,0	1	2	7 (1)	—	1,5	1	—	30	50	50	—	—	—	p.
61. Wonieść	Wonieść	Bojanowo Stare	9,0	Bojanowo Stare	9,0	2	88,0	2	88,0	—	2	9 (2)	0,1	2,0	2	1	60	120	88	32	—	—	„
62. Wydorowo	Wydorowo	Lipno Nowe	5,5	Lipno Nowe	5,5	1	54,0	1	54,0	—	1	5 (1)	—	2,4	1	—	30	56	45	7	—	4	„
63. Zielęcin	Zielęcin	Ruchocice	4,2	Ruchocice	4,0	1	44,5	1	44,5	—	1	5 (1)	—	2,2	1	—	30	45	45	—	—	—	„
64. Ziemin	Ziemin	Wielichowo	3,0	Ziemin	0,3	1	51,5	1	51,5	—	1	4 (1)	—	2,0	1	—	30	50	50	—	—	—	„
65. Żegrówko	Żegrówko	Śmigiel	6,0	Żegrowo	0,0	1	53,9	1	53,9	—	1	5 (1)	—	1,8	1	—	30	81	73	4	4	—	„

32. Powiat Śrem

MIASTO:																							
Śrem:																							
1. powszechna	.	Śrem	0,0	Śrem	0,5	15	826,5	15	826,5	6	—	—	0,2	0,8	18	—	509	866	839	18	9	—	p.
Bnin:																							
2. powszechna	.	Bnin	0,0	Kórnik	6,5	5	269,6	5	269,6	—	2	8 (1)	—	0,5	5	—	144	227	199	28	—	—	„
3. „	ul. Pod Jeziorem 86	„	0,0	„	6,5	1	44,8	1	44,8	—	1	5 (1)	—	0,5	1	—	30	31	16	11	—	4	n.
Dolsk:																							
4. powszechna	„ Kościańska	Dolsk	0,0	Wieszczyczyn	8,0	7	399,4	7	399,4	—	3	12 (2)	—	1,2	6	—	168	287	237	—	50	—	p.

SZKOŁA siedziba, wzgl. nazwa	GMINA w miastach ulica i Nr. domu	URZĄD POCZTOWY Nazwa	URZĄD POCZTOWY Odległość w km.	STACJA KOLEJOWA Nazwa	STACJA KOLEJOWA Odległość w km.	IZBY LEKCYJNE Ogółem liczba	IZBY LEKCYJNE Ogółem pow. w m.²	IZBY LEKCYJNE W budynkach własnych liczba	IZBY LEKCYJNE W budynkach własnych pow. w m.²	INNE IZBY SZKOLNE	MIESZKANIA NAUCZYCIELI W BUDYNKACH WŁASNYCH Mieszkań	MIESZKANIA NAUCZYCIELI W BUDYNKACH WŁASNYCH Izb (w tem kuchen)	GRUNTY SZKOLNE W HEKT. W użyciu szkoły	GRUNTY SZKOLNE W HEKT. W użyciu nauczycieli	NAUCZYCIELE W charakterze etatowych	NAUCZYCIELE W charakterze nieetatowych	GODZIN LEKCYJ. TYGODNIOWO	DZIECI ZAPISANE DO SZKOŁY Ogółem	DZIECI ZAPISANE DO SZKOŁY Uczęszczające z odległości —1 km.	1—2 km.	2—3 km.	ponad 3 km.	JĘZYK NAUCZANIA
Kórnik:																								
5. powszechna	ul. Poznańska	Kórnik	0,5	Kórnik	3,5	8	389,2	8	389,2	—	3	7 (2)	—	1,2	8	1	228	325	274	40	11	—	p.
Książ:																								
6. powszechna	„ Dąbrowskiego 3	Książ	0,3	Książ	2,0	5	200,9	5	200,9	1	1	4 (1)	0,1	0,4	7	—	198	295	176	81	38	—	„
Mosina:																								
7. powszechna	„ Kościelna	Mosina	0,0	Mosina	0,0	9	390,6	9	390,6	1	5	18 (5)	—	0,5	9	—	248	376	287	64	25	—	„
WIEŚ:																								
1. Binkowo	Binkowo	Śrem	8,0	Wieszczyczyn	2,5	1	55,8	1	55,8	—	1	4 (1)	—	1,8	1	—	30	84	28	1	55	—	„
2. Błażejewo p. Dolskiem	Błażejewo p. Dols.	Wieszczyczyn	8,0	„	9,0	1	58,5	1	58,5	—	1	4 (1)	—	2,0	1	—	30	35	35	—	—	—	„
3. Błociszewo	Błociszewo	Błociszewo	0,0	Grabianowo	6,0	1	59,5	1	59,5	—	1	5 (1)	—	1,7	1	—	30	68	65	3	—	—	„
4. Bodzyniewo	Bodzyniewo	Śrem	9,0	Śrem	9,0	1	48,0	1	48,0	—	1	3 (1)	—	1,5	1	—	31	96	87	9	—	—	„
5. [Borkowice]	[Borkowice]	[Mosina]	[7,0]	[Iłowiec]	[5,0]	[1]	[48,0]	[1]	[48,0]	—	[1]	[5 (1)]	[0,2]	[2,3]	—	—	—	[7]	—	—	—	[7]	[p.]
6. Borowiec	Borowiec	Gądki	2,5	Gądki	2,5	1	54,0	1	54,0	—	1	4 (1)	—	6,5	1	—	30	33	29	4	—	—	p.
7. Brodnica	Brodnica	Manieczki	7,0	Grabianowo	6,0	3	160,7	3	160,7	—	3	11 (2)	—	0,2	3	—	84	136	99	26	—	11	„
8. Chwałkowo Kościelne	Chwałkowo Kośc.	Mchy	4,0	Chwałkowo Kościelne	2,0	3	163,5	3	163,5	—	1	5 (1)	0,2	3,1	3	—	86	182	156	23	3	—	„
9. Czmoniec	Czmoniec	Bnin	9,0	Kórnik	15,0	1	54,0	1	54,0	—	1	5 (1)	—	12,0	1	—	22	42	29	13	—	—	„
10. Czmoń	Czmoń	„	6,5	„	12,0	1	52,4	1	52,4	—	1	4 (1)	—	2,5	1	—	30	32	31	—	1	—	„
11. Dachowa	Dachowa	Gądki	4,0	„	2,0	1	50,6	1	50,6	—	1	3 (1)	—	1,2	1	—	30	72	70	2	—	—	„
12. Daszewice I	Daszewice I	„	8,0	Krzesiny	5,0	2	119,3	2	119,3	—	2	5 (2)	—	5,0	2	1	60	130	86	13	31	—	„
13. Dąbrowa	Dąbrowa	Zaniemyśl	5,0	Zaniemyśl	5,0	1	45,0	1	45,0	—	1	3 (1)	—	1,0	1	—	30	47	37	—	10	—	„
14. Dębiec	Dębiec	Kórnik	5,0	Pierzchno	4,5	1	60,0	1	60,0	—	1	6 (1)	—	0,8	1	—	30	44	22	22	—	—	„
15. Drzonek	Drzonek	Śrem	8,0	Wieszczyczyn	5,0	1	42,8	1	42,8	—	1	4 (1)	—	2,0	1	—	30	53	53	—	—	—	„
16. Gaj p. Błociszewem	Gaj p. Błociszew.	Błociszewo	3,5	Manieczki	3,5	1	54,0	1	54,0	—	1	4 (1)	—	0,8	1	—	30	59	59	—	—	—	„
17. Gogolewo	Gogolewo	Książ	5,5	Książ	6,5	1	54,0	1	54,0	—	2	8 (2)	0,2	2,3	2	—	57	100	24	38	21	17	„
18. Góra	Góra	Manieczki	4,0	Manieczki	3,0	1	52,3	1	52,3	—	1	4 (1)	0,4	1,6	1	—	30	58	25	33	—	—	„
19. Grodzewo	Grodzewo	Zaniemyśl	5,0	Zaniemyśl	5,0	1	44,7	1	44,7	—	1	3 (1)	—	0,3	1	—	30	39	27	12	—	—	„
20. Grzybno	Grzybno	Iłowiec	2,5	Iłowiec	3,5	1	57,3	1	57,3	—	1	5 (1)	—	1,7	1	1	31	56	40	—	16	—	„
21. Iłowiec	Iłowiec	„	0,0	„	3,0	2	102,6	2	102,6	—	2	10 (2)	0,2	0,9	3	—	84	138	50	27	35	26	„
22. Jaszkowo	Jaszkowo ob. dw.	Manieczki	6,0	Manieczki	6,0	1	43,9	1	43,9	—	1	4 (1)	0,2	1,6	1	—	36	58	26	8	—	24	„
23. Komionki	Kamionki	Gądki	6,0	Gądki	6,0	1	89,9	1	89,9	—	1	3 (1)	0,2	7,2	1	1	31	60	39	10	5	6	n.
24. Kołacin	Kołacin	Mchy	2,0	Chwałkowo Kościelne	3,0	1	36,0	1	36,0	—	1	4 (1)	0,2	1,3	1	—	30	73	73	—	—	—	p.
25. Konarskie p. Bninem	Konarskie p. Bnin.	Bnin	5,0	Kórnik	10,0	1	56,1	1	56,1	—	1	4 (1)	—	2,6	1	—	30	59	42	17	—	—	„
26. Konarzyce	Konarzyce	Książ	5,0	Konarskie	1,0	1	60,5	1	60,5	—	1	4 (1)	—	1,0	1	—	30	97	45	19	33	—	„
27. Koninko	Koninko ob. dw.	Gądki	3,7	Gądki	3,7	1	60,0	1	60,0	—	1	3 (1)	0,1	1,0	1	—	31	75	41	28	6	—	„
28. Kopyta	Brodnica	Szłodry	2,0	Grabianowo	1,3	1	60,5	1	60,5	—	1	5 (1)	—	3,3	1	—	30	65	7	56	2	—	„
29. Krajkowo	Krajkowo	Mosina	8,0	Mosina	8,0	1	54,0	1	54,0	—	1	4 (1)	—	2,0	1	1	31	67	51	13	3	—	„
30. Krosinko	Krosinko	„	3,0	„	3,0	1	54,0	1	54,0	—	1	5 (1)	—	0,8	1	1	32	69	32	37	—	—	„
31. Krosno	Krosno	„	2,5	„	2,5	1	75,5	1	75,5	—	1	5 (1)	—	1,7	1	—	30	30	7	6	5	12	n.
32. Krzyżanowo	Krzyżanowo	Manieczki	2,0	Manieczki	2,5	2	102,6	2	102,6	—	2	6 (1)	0,1	1,2	2	—	58	87	82	5	—	—	p.
33. Kunowo	Kunowo	Kunowo n. Obrą	0,0	Kunowo	0,0	4	192,0	4	192,0	—	4	15 (4)	3,0	2,3	4	—	110	190	108	57	25	—	„
34. Lubiatowo	Lubiatowo	Dolsk	3,0	Śrem	13,0	1	57,9	1	57,9	—	1	5 (1)	—	0,8	1	—	30	60	42	—	18	—	„
35. Luciny	Luciny	Śrem	8,0	„	8,0	1	54,0	1	54,0	—	1	4 (1)	0,1	1,7	1	—	30	80	39	30	11	—	„
36. Małachowo	Małachowo	Dolsk	5,0	Gostyń	11,0	3	160,5	3	160,5	—	3	12 (3)	—	1,5	3	—	82	121	72	40	9	—	„
37. [Manieczki]	[Manieczki ob. dw.]	[Manieczki]	[0,0]	[Manieczki]	[0,5]	[1]	[54,2]	[1]	[54,2]	—	[1]	[4 (1)]	—	[1,6]	—	—	—	[71]	[35]	[36]	—	—	[p.]
38. Masłowo	Masłewo	Wieszczyczyn	2,0	Wieszczyczyn	4,0	2	99,0	2	99,0	—	2	10 (2)	—	2,5	2	—	58	103	62	40	1	—	p.
39. Mchy	Mchy	Mchy	0,0	Książ	4,0	1	56,0	1	56,0	1	1	6 (1)	—	1,3	1	—	36	112	106	—	6	—	„
40. Mechlin	Mechlin	Śrem	4,5	Śrem	4,5	1	54,0	1	54,0	—	1	6 (1)	—	1,5	1	—	30	54	54	—	—	—	„
41. Mełpin	Mełpin	Dolsk	7,0	„	10,0	1	58,0	1	58,0	—	1	5 (1)	—	1,2	1	—	30	77	77	—	—	—	„
42. Mieczewo	Mieczewo	Kórnik	6,0	Kórnik	10,0	1	52,4	1	52,4	—	1	3 (1)	—	1,0	1	—	32	62	57	5	—	—	„
43. Międzychód	Międzychód	Śrem	11,0	Wieszczyczyn	7,0	1	57,7	1	57,7	—	1	3 (1)	—	1,9	1	—	30	80	53	—	16	11	„
44. Mórka	Mórka	Dalewo	3,0	Śrem	12,0	1	47,5	1	47,5	—	1	3 (1)	—	2,1	1	—	30	55	52	3	—	—	„
45. Mszczyczyn	Mszczyczyn	Dolsk	6,0	Piaski	7,0	1	55,7	1	55,7	1	2	8 (2)	—	1,8	1	—	30	58	38	17	3	—	„
46. Niesłabin	Niesłabin	Śrem	7,0	Śrem	7,0	1	40,3	1	40,3	—	1	4 (1)	—	2,1	1	—	30	48	47	1	—	—	„

SZKOŁA siedziba, wzgl. nazwa	GMINA w miastach ulica i Nr. domu	URZĄD POCZTOWY Nazwa	URZĄD POCZTOWY Odległość w km.	STACJA KOLEJOWA Nazwa	STACJA KOLEJOWA Odległość w km.	IZBY LEKCYJNE Ogółem liczba	IZBY LEKCYJNE Ogółem pow. w m.²	IZBY LEKCYJNE W budynkach własnych liczba	IZBY LEKCYJNE W budynkach własnych pow. w m.²	INNE IZBY SZKOLNE	MIESZKANIA NAUCZYCIELI W BUDYNKACH WŁASNYCH Mieszkań	MIESZKANIA NAUCZYCIELI W BUDYNKACH WŁASNYCH Izb (w tem kuchen)	GRUNTY SZKOLNE W HEKT. W użyciu szkoły	GRUNTY SZKOLNE W HEKT. W użyciu nauczycieli	NAUCZYCIELE W charakterze etatowych	NAUCZYCIELE W charakterze nieetatowych	GODZIN LEKCYJ TYGODNIOWO	DZIECI ZAPISANE DO SZKOŁY Ogółem	DZIECI ZAPISANE DO SZKOŁY Uczęszczające z odległości —1 km.	1—2 km.	2—3 km.	ponad 3 km.	JĘZYK NAUCZANIA
47. Nochowo	Nochowo	Śrem	4,0	Śrem	4,0	2	101,9	2	101,9	—	2	8 (2)	0,2	1,8	2	—	57	109	84	8	—	17	p.
48. Nowieczek	Nowieczek	Wieszczyczyn	4,5	Wieszczyczyn	6,0	1	64,7	1	64,7	—	1	4 (1)	—	2,7	1	—	30	42	37	5	—	—	„
49. Nowinki	Nowinki	Mosina	6,0	Iłowiec	2,5	1	47,4	1	47,4	—	1	5 (1)	0,2	1,8	1	—	30	56	44	5	—	7	„
50. Olsze	Olsze	Śrem	9,0	Wieszczyczyn	4,5	1	53,4	1	53,4	—	1	5 (1)	5,1	2,0	1	—	30	43	17	9	3	14	„
51. Orkowo	Orkowo	Bnin	9,0	Śrem	9,0	1	51,0	1	51,0	—	1	4 (1)	—	2,0	1	—	30	32	32	—	—	—	„
52. Ostrowieczno	Ostrowieczno	Dolsk	5,0	Wieszczyczyn	9,0	1	57,3	1	57,3	—	—	—	—	1,8	1	—	30	47	5	14	28	—	„
53. Ostrowo p. Śremem	Ostrowo p. Śrem.	Śrem	5,5	Śrem	5,5	1	48,0	1	48,0	—	1	4 (1)	—	1,3	1	—	30	43	36	7	—	—	„
54. Pecna	Pecna	Iłowiec	1,5	Iłowiec	0,0	1	53,7	1	53,7	—	1	4 (1)	—	0,6	1	—	30	63	63	—	—	—	„
55. Pecna	„	„	1,5	„	0,0	1	53,7	1	53,7	—	1	3 (1)	—	0,6	1	—	30	35	19	—	9	7	n.
56. Pierzchno	Pierzchno	Pierzchno	0,0	Pierzchno	2,0	1	53,4	1	53,4	—	1	5 (1)	—	2,4	1	—	30	86	57	3	26	—	p.
57. Prusinowo	Prusinowo	Kórnik	7,0	Kórnik	11,0	1	35,3	1	35,3	—	1	4 (1)	—	2,4	1	—	30	60	43	17	—	—	„
58. Przylepki	Przylepki ob. dw.	Manieczki	5,0	Manieczki	5,0	1	54,9	1	54,9	—	1	5 (1)	0,3	0,5	1	—	30	53	38	15	—	—	„
59. Pysząca	Pysząca	Śrem	5,0	Śrem	5,0	2	107,8	2	107,8	—	2	6 (1)	—	2,6	2	—	58	112	65	24	—	23	„
60. Radzewice	Radzewice	Świątniki n. W.	3,0	Kórnik	14,0	1	56,4	1	56,4	—	1	5 (1)	—	8,5	—	2	24	69	24	1	44	—	„
61. Radzewo	Radzewo	Bnin	6,0	„	13,5	1	55,1	1	55,1	—	1	4 (1)	—	4,0	1	—	30	88	88	—	—	—	„
62. Robakowo	Robakowo	Gądki	3,0	Gądki	3,0	1	55,8	1	55,8	—	1	4 (1)	—	2,5	1	—	30	77	47	—	30	—	„
63. Rogalin	Rogalin	Świątniki n. Wartą	1,0	Puszczykówko	7,0	1	66,9	1	66,9	—	1	4 (1)	—	—	1	—	30	63	63	—	—	—	„
64. Rogalinek	Rogalinek	„ „ „ „	4,0	„ „	4,5	2	99,0	2	99,0	—	2	8 (2)	0,5	2,0	2	—	60	98	77	21	—	—	„
65. Runowo	Runowo	Pierzchno	2,0	Kórnik	1,5	1	58,0	1	58,0	—	1	5 (1)	—	0,1	1	—	30	52	35	16	1	—	„
66. Rusocin	Rusocin	Wieszczyczyn	2,0	Wieszczyczyn	2,5	1	57,0	1	57,0	—	1	7 (1)	—	1,3	1	—	30	77	52	7	18	—	„
67. Sowinki	Sowinki	Mosina	4,0	Mosina	4,0	1	47,7	1	47,7	—	1	3 (1)	—	0,8	1	—	30	38	20	7	—	11	n.
68. Sroczewo	Sroczewo	Wieszczyczyn	8,0	Wieszczyczyn	8,0	1	35,9	1	35,9	—	1	3 (1)	9,5	1,7	1	—	30	37	25	12	—	—	p.
69. Studzianna	Studzianna	Dolsk	8,0	Borek	10,0	2	111,0	2	111,0	—	2	7 (2)	—	2,0	2	—	56	109	63	19	—	27	„
70. Szołdry	Szołdry ob. dw.	Szołdry	0,0	Szołdry	0,0	1	65,5	1	65,5	—	1	5 (1)	0,2	0,8	1	—	30	73	73	—	—	—	„
71. Włościejewice	Włościejewice	Wieszczyczyn	.	Książ	9,0	2	99,0	2	99,0	—	2	8 (2)	—	2,0	2	—	57	112	1	3	108	—	„
72. Włościejewki	Włościejewki	Książ	4,0	„	2,0	2	100,3	2	100,3	—	2	9 (2)	—	1,9	2	—	57	76	33	43	—	—	„
73. Zaborowo	Zaborowo	„	4,9	„	6,0	1	54,0	1	54,0	1	2	8 (2)	0,1	2,7	1	—	30	80	51	3	—	26	„
74. Zakrzewice	Zakrzewice	„	2,0	„	3,5	1	58,6	1	58,6	—	1	6 (1)	0,8	1,5	1	—	32	34	16	18	—	—	„
75. Zbrudzewo	Zbrudzewo	Śrem	3,0	Śrem	3,0	2	108,0	2	108,0	—	2	9 (2)	—	1,9	2	—	58	82	80	2	—	—	„
76. Zwola	Zwola	Zaniemyśl	1,7	Zaniemyśl	1,8	1	52,8	1	52,8	—	1	5 (1)	—	2,1	1	—	30	45	13	4	26	2	„
77. Żabinko	Żabinko	Żabno k. Czempinia	1,0	Mosina	7,0	1	58,6	1	58,6	—	1	6 (1)	—	1,9	1	—	30	47	26	12	9	—	„
78. Żabno	Żabno	„ „ „ „	0,0	„	8,4	2	112,1	2	112,1	—	2	10 (2)	—	3,8	2	1	60	97	84	13	—	—	„

33. Powiat Środa

MIASTO:

Środa:

1. powszechna	ul. Lipowa 11	Środa	0,0	Środa	0,0	17	868,8	17	868,8	7	1	6 (1)	37,8	1,1	19	—	534	828	652	158	18	—	p.

Kostrzyn:

2. powszechna	.	Kostrzyn	0,0	Kostrzyn	0,0	10	469,7	10	469,7	1	—	—	—	2,6	13	—	366	455	383	13	59	—	„
3. „	„ Poznańska	„	0,5	„	0,8	1	53,4	1	53,4	—	1	5 (1)	—	0,9	1	—	32	50	13	12	3	22	n.

Zaniemyśl:

4. powszechna	„ Raczyńskiego 4	Zaniemyśl	0,5	Zaniemyśl	0,7	6	311,2	6	311,2	—	2	9 (2)	—	2,0	6	—	114	213	193	20	—	—	p.

WIEŚ:

1. Annopole	Annopole	Środa	8,0	Środa	7,5	1	45,5	1	45,5	—	1	3 (1)	—	1,2	1	1	34	47	14	30	3	—	„
2. Bieganowo	Bieganowo ob. dw.	Pierzchno	6,0	Pierzchno	5,0	1	44,5	1	44,5	—	1	4 (1)	0,3	1,5	1	—	31	50	36	14	—	—	„
3. Borzejewo	Borzejewo ob. dw	Dominowo	4,0	Gułtowy	9,0	1	47,5	1	47,5	—	1	3 (1)	1,0	1,0	1	—	30	57	18	9	13	17	„
4. Brodowo	Brodowo	Środa	5,5	Środa	5,5	2	110,1	2	110,1	—	2	6 (2)	—	1,5	2	—	60	94	69	25	—	—	„
5. Brzezie	Brzezie	Szlachcin	1,0	Miłosław	5,0	1	48,6	1	48,6	—	1	4 (1)	—	1,4	1	—	30	73	36	27	10	—	„
6. Brzeźno	Brzeźno	Gułtowy	3,0	Gułtowy	3,0	1	54,0	1	54,0	—	1	4 (1)	—	1,7	1	—	32	66	28	26	12	—	„
7. Bukowylas	Bukowylas	Chwalibogowo	4,0	Chwalibogowo	4,0	1	40,0	1	40,0	—	1	4 (1)	—	1,8	1	—	30	33	21	12	—	—	„
8. Czarnepiątkowo	Czarnepiątkowo	Szlachcin	3,0	Miłosław	6,5	1	59,8	1	59,8	—	1	4 (1)	—	1,5	1	—	30	35	19	16	—	—	„

SZKOŁA (siedziba, wzgl. nazwa)	GMINA w miastach ulica i Nr. domu	URZĄD POCZTOWY: Nazwa	URZĄD POCZTOWY: Odległość w km.	STACJA KOLEJOWA: Nazwa	STACJA KOLEJOWA: Odległość w km.	IZBY LEKCYJNE: Ogółem: liczba	IZBY LEKCYJNE: Ogółem: pow. w m.²	IZBY LEKCYJNE: W budynkach własnych: liczba	IZBY LEKCYJNE: W budynkach własnych: pow. w m.²	INNE IZBY SZKOLNE	MIESZKANIA NAUCZYCIELI W BUDYNKACH WŁASNYCH: Mieszkań	MIESZKANIA NAUCZYCIELI W BUDYNKACH WŁASNYCH: Izb (w tem kuchen)	GRUNTY SZKOLNE W HEKT.: W użyciu: szkoły	GRUNTY SZKOLNE W HEKT.: W użyciu: nauczycieli	NAUCZYCIELE: W charakterze: etatowych	NAUCZYCIELE: W charakterze: nieetatowych	GODZIN LEKCYJ TYGODNIOWO	DZIECI ZAPISANE DO SZKOŁY: Ogółem	DZIECI ZAPISANE DO SZKOŁY: Uczęszczające z odległości: —1 km.	1—2 km.	2—3 km.	ponad 3 km.	JĘZYK NAUCZANIA
9. Czarnotki	Czarnotki	Zaniemyśl	4,5	Sulęcinek	6,5	2	106,7	2	106,7	—	2	7 (2)	—	1,5	2	—	60	80	57	23	—	—	p.
10. Czartki	Chwałkowo ob. dw.	Środa	5,0	Środa	4,0	1	55,3	1	55,3	—	1	4 (1)	—	1,2	1	—	30	50	7	36	7	—	„
11. Czerlejnko	Czerlejnko	Kostrzyn	3,5	Kostrzyn	3,5	1	54,0	1	54,0	—	1	5 (1)	0,3	2,0	1	—	30	39	32	7	—	—	„
12. Czerlejno	Czerlejno	„	5,0	„	5,0	1	63,0	1	63,0	—	1	5 (1)	0,1	1,7	1	—	30	58	28	30	—	—	„
13. Dębicz	Dębicz ob. dw.	Środa	5,5	Środa	7,5	1	54,0	1	54,0	—	1	5 (1)	—	1,3	1	1	31	62	16	46	—	—	„
14. Dominowo	Dominowo	Dominowo	0,0	„	12,0	1	57,6	1	57,6	—	1	4 (1)	—	1,8	1	1	31	80	19	61	—	—	„
15. Dominowo	„	„	0,0	„	12,0	1	46,4	1	46,4	1	2	11 (2)	—	2,9	1	1	31	45	32	13	—	—	n.
16. Drzązgowo	Drzązgowo ob. dw.	Gułtowy	2,0	Gułtowy	4,0	1	54,0	1	54,0	—	1	4 (1)	—	1,5	1	—	30	67	28	7	16	16	p.
17. Giecz	Giecz	Dominowo	4,0	Nekla	5,0	2	104,9	2	104,9	—	2	7 (2)	—	1,5	2	—	60	86	34	52	—	—	„
18. [Gierłatowo]	[Gierłatowo]	[Podstolice]	[4,0]	[Podstolice]	[3,0]	[1]	[54,0]	[1]	[54,0]	—	[1]	[4 (1)]	—	[1,3]	—	—	—	—	—	—	—	—	„
19. Glinka Szlachecka	Glinka Szlachecka	Kostrzyn	4,0	Kostrzyn	4,0	1	54,0	1	54,0	—	1	5 (1)	—	2,2	1	—	31	69	31	10	—	28	„
20. Gowarzewo	Gowarzewo	Gowarzewo	0,0	Swarzędz	6,0	1	49,5	1	49,5	1	2	7 (1)	0,1	1,6	1	1	32	66	38	11	15	2	„
21. Gowarzewo	„	„	0,0	„	6,0	1	49,3	1	49,3	—	1	7 (1)	0,1	2,8	1	1	32	46	34	10	2	—	n.
22. Gułtowy	Gułtowy	Gułtowy	0,0	Gułtowy	2,0	2	112,2	2	112,2	—	2	6 (1)	—	2,4	2	—	58	91	78	—	—	13	p.
23. Iwno	Iwno ob. dw.	Kostrzyn	3,0	Kostrzyn	4,0	2	105,0	2	105,0	—	2	7 (2)	—	1,5	2	1	59	120	69	27	24	—	„
24. Jarosławiec	Jarosławiec ob. dw.	Środa	3,5	Środa	3,5	1	56,7	1	56,7	—	1	5 (1)	—	1,3	1	—	32	73	27	46	—	—	„
25. Jaszkowo	Jaszkowo ob. dw.	Kórnik	10,0	„	9,0	1	57,3	1	57,3	—	1	4 (1)	0,2	1,3	1	—	30	66	48	18	—	—	„
26. Jeziory Wielkie	Jeziory Wielkie	Zaniemyśl	3,0	Zaniemyśl	3,0	1	44,0	1	44,0	—	1	6 (1)	—	0,8	1	—	31	51	51	—	—	—	„
27. Kępa Mała	Kępa Mała	„	5,0	„	5,0	1	51,3	1	51,3	—	1	5 (1)	—	1,3	1	—	33	48	48	—	—	—	„
28. Kijewo	Kijewo	Środa	3,0	Środa	2,0	1	56,6	1	56,6	—	1	5 (1)	—	1,1	1	1	31	52	51	1	—	—	„
29. Kleszczewo	Kleszczewo	Kostrzyn	9,0	Paczkowo	7,0	2	117,0	2	117,0	—	2	8 (2)	—	1,9	2	—	60	163	73	23	67	—	„
30. Klony	Klony ob. dw.	„	5,0	Kostrzyn	5,0	1	41,3	1	41,3	—	1	4 (1)	—	1,8	1	1	31	73	36	37	—	—	„
31. Komorniki	Komorniki ob. dw.	Tulce	2,5	Kórnik	7,0	1	52,5	1	52,5	1	2	8 (2)	0,1	1,7	1	1	32	60	54	6	—	—	„
32. Koszuty	Koszuty	Środa	7,0	Pierzchno	5,0	1	59,2	1	59,2	—	1	3 (1)	—	1,6	1	—	31	68	53	15	—	—	„
33. Krerowo	Krerowo	Pierzchno	6,0	„	5,5	1	51,2	1	51,2	—	1	5 (1)	—	1,7	1	—	30	60	60	—	—	—	„
34. Krzykosy	Krzykosy	Nowemiasto n. Wartą	5,0	Sulęcinek	6,0	2	120,0	2	120,0	—	2	8 (2)	—	2,0	2	—	62	135	115	20	—	—	„
35. Lubonieczek	Lubonieczek	Zaniemyśl	2,0	Środa	13,0	1	41,6	1	41,6	—	1	5 (1)	—	2,3	1	—	31	68	68	—	—	—	„
36. Markowice	Markowice	Pławce	2,0	Pierzchno	5,0	1	55,2	1	55,2	—	1	5 (1)	0,1	1,9	1	—	32	54	54	—	—	—	„
37. Mączniki	Janowo	Środa	4,0	Środa	5,0	1	63,0	1	63,0	—	1	4 (1)	—	3,8	1	—	30	61	24	16	—	21	„
38. Mądre	Mądre	Sulęcin	5,0	Sulęcinek	5,0	1	58,6	1	58,6	—	1	6 (1)	—	3,9	1	1	31	50	6	44	—	—	„
39. Młodzikowo	Młodzikowo ob. dw.	„	5,0	„	5,0	1	60,1	1	60,1	—	1	5 (1)	0,3	1,7	1	—	30	40	20	5	15	—	„
40. Murzynówko	Murzynówko ob. dw.	„	6,0	„	6,0	1	61,0	1	61,0	—	1	3 (1)	—	2,8	1	—	30	95	57	2	36	—	„
41. Murzynowo Kościelne	Murzynowo Kośc.	Miłosław	7,0	Książno	5,0	2	108,0	2	108,0	—	—	—	—	3,0	2	1	60	74	47	—	—	27	„
42. Murzynowo Leśne	Murzynowo Leśne	Sulęcin	3,5	Sulęcinek	3,5	1	54,0	1	54,0	—	1	5 (1)	—	4,4	1	—	31	66	42	24	—	—	„
43. Nekielka	Nekielka	Nekla	6,0	Nekla	8,0	1	51,0	1	51,0	—	1	4 (1)	9,5	2,5	1	1	32	66	61	5	—	—	„
44. Nekla	Nekla	„	0,0	„	2,0	4	217,1	4	217,1	—	4	9 (2)	—	1,4	4	1	115	198	103	20	75	—	„
45. Nekla	„	„	0 0	„	2,0	1	59,9	1	59,9	—	1	4 (1)	0,5	0,8	1	—	30	52	17	6	15	14	n.
46. [Nietrzanowo]	[Nietrzan. ob. dw.]	[Szlachcin]	[2,5]	[Środa]	[7,0]	[1]	[40,0]	[1]	[40,0]	—	[1]	[5 (1)]	—	[1,5]	—	—	—	—	—	—	—	—	„
47. Pętkowo	Pętkowo	Środa	3,0	„	3,0	1	35,0	1	35,0	—	1	4 (1)	—	2,1	1	—	30	49	31	18	—	—	p.
48. Pięczkowo	Pięczkowo	Orzechowo	2,0	Orzechowo	2,0	2	96,0	2	96,0	—	2	8 (2)	—	2,5	2	—	60	141	141	—	—	—	„
49. Pigłowice	Pigłowice	Środa	8,0	Środa	7,0	1	47,5	1	47,5	—	1	4 (1)	—	1,0	1	—	30	58	—	34	24	—	„
50. Pławce	Pławce	Pławce	0,0	„	9,0	1	56,7	1	56,7	—	1	5 (1)	—	1,3	1	1	31	96	57	39	—	—	„
51. Podgaj	Babin ob. dw.	„	2,0	„	7,0	1	54,0	1	54,0	—	1	3 (1)	0,5	2,5	1	1	31	56	56	—	—	—	„
52. Podstolice	Podstolice ob. dw.	Podstolice	1,0	Podstolice	1,0	1	50,7	1	50,7	—	1	4 (1)	—	2,3	1	1	31	82	64	—	—	18	„
53. Polwica	Polwica	Zaniemyśl	3,0	Środa	10,0	1	57,7	1	57,7	—	1	5 (1)	—	1 0	1	1	32	70	38	5	27	—	„
54. Rusibórz	Rusibórz ob. dw.	Środa	9,0	„	9,0	1	60,8	1	60,8	—	1	3 (1)	0 2	0,9	1	—	32	89	28	10	43	8	„
55. Siedlec	Siedlec	Gułtowy	5,0	Gułtowy	2,0	1	54,0	1	54,0	—	1	5 (1)	0,3	2,3	1	1	31	52	41	11	—	—	„
56. Siekierki Wielkie	Siekierki W. ob. dw.	Paczkowo	2,0	Paczkowo	2,0	1	51,0	1	51,0	—	1	4 (1)	1,5	—	1	1	31	89	78	11	—	—	„
57. Solec	Solec	Sulęcin	5,0	Sulęcinek	5,0	1	60,0	1	60,0	—	1	5 (1)	—	4 0	1	1	31	70	58	9	3	—	„
58. Starkowiec Piątkowski	Starkowiec Piątk.	Szlachcin	2,0	Miłosław	5,0	1	54,0	1	54,0	—	1	6 (1)	—	1.7	1	2	33	43	29	14	—	—	„
59. Stępocin	Stępocin	Nekla	2,5	Nekla	5,0	1	57,3	1	57,3	—	1	4 (1)	—	0,9	1	—	30	86	45	41	—	—	„
60. Sulęcin	Sulęcin	Sulęcin	4,0	Sulęcinek	4,0	1	55,8	1	55,8	—	1	5 (1)	1,0	—	1	—	31	51	51	—	—	—	„
61. Sulęcinek	Sulęcinek	„	1,0	„	1,0	2	115,5	2	115,5	—	2	8 (2)	—	10,5	2	1	64	150	122	15	7	6	„
62. Szlachcin	Szlachcin	Szlachcin	0,0	Szlachcin	0,0	2	119,7	2	119,7	—	2	8 (1)	0,2	1,7	2	—	60	122	27	47	48	—	„
63. Śnieciska	Śnieciska	Zaniemyśl	4,0	Środa	8,0	1	72,2	1	72,2	—	1	4 (1)	—	1,8	1	1	33	50	50	—	—	—	„
64. Tadeuszewo	Tadeuszewo	Środa	7,0	„	7,0	1	47,5	1	47,5	—	1	4 (1)	—	1,0	1	—	30	79	42	28	9	—	„
65. Targowagórka	Targowagórka	Targowagórka	0,5	Podstolice	6,5	2	103,2	2	103,2	—	2	9 (2)	—	2,0	2	—	60	108	80	7	—	21	„

SZKOŁA siedziba, wzgl. nazwa	GMINA w miastach ulica i Nr. domu	URZĄD POCZTOWY Nazwa	URZĄD POCZTOWY Odległość w km.	STACJA KOLEJOWA Nazwa	STACJA KOLEJOWA Odległość w km.	IZBY LEKCYJNE Ogółem liczba	IZBY LEKCYJNE Ogółem pow. w m.²	IZBY LEKCYJNE W budynkach własnych liczba	IZBY LEKCYJNE W budynkach własnych pow. w m.²	INNE IZBY SZKOLNE	MIESZKANIA NAUCZYCIELI W BUDYNKACH WŁASNYCH Mieszkań	MIESZKANIA NAUCZYCIELI W BUDYNKACH WŁASNYCH Izb (w tem kuchen)	GRUNTY SZKOLNE W HEKT. W użyciu szkoły	GRUNTY SZKOLNE W HEKT. W użyciu nauczyciel	NAUCZYCIELE W charakterze etatowych	NAUCZYCIELE W charakterze nieetatowych	GODZIN LEKCYJ TYGODNIOWO	DZIECI ZAPISANE DO SZKOŁY Ogółem	DZIECI ZAPISANE DO SZKOŁY Uczęszczające z odległości —1 km.	1—2 km.	2—3 km.	ponad 3 km.	JĘZYK NAUCZANIA
66. [Trzek]	[Trzek]	[Paczkowo]	[3,0]	[Paczkowo]	[3,0]	[1]	[54,0]	[1]	[54,0]	—	[1]	[4 (1)]	[1,5]	—	—	—	—	—	—	—	—	—	—	•
67. Tulce	Tulce	Tulce	0,0	Gądki	7,0	2	107,4	2	107,4	—	2	8 (2)	—	2,0	2	—	60	125	81	44	—	—	p.
68. Węgierskie	Węgierskie	Pławce	2,0	Kostrzyn	8,0	1	54,7	1	54,7	—	1	5 (1)	—	1,5	1	—	31	42	42	—	—	—	„
69. Winnagóra	Winnagóra ob. dw.	Miłosław	3,0	Miłosław	2,0	1	54,0	1	54,0	—	2	5 (1)	8,1	0,5	1	—	30	64	64	—	—	—	„
70. Witowo	Witowo	Orzechowo	4,0	Orzechowo	4,0	1	48,0	1	48,0	1	2	9 (2)	0,2	2,0	1	1	31	88	63	3	22	—	„
71. Zasutowo	Zasutowo	Podstolice	2,0	Podstolice	2,0	1	45,0	1	45,0	1	2	7 (2)	—	3,2	1	—	30	54	44	10	—	—	„
72. Zielniczki	Zielniczki	Środa	4,5	Środa	5,0	1	57,0	1	57,0	—	1	5 (1)	—	1,5	1	1	31	34	14	20	—	—	„
73. Zimin	Zimin	Pierzchno	3,0	Pierzchno	4,0	1	51,7	1	51,7	—	1	4 (1)	—	2,5	1	1	31	113	45	33	35	—	„
74. Żrenica	Żrenica ob. dw.	Środa	2,0	Środa	2,5	1	57,0	1	57,0	—	1	5 (1)	—	1,4	1	—	31	45	32	13	—	—	„
34. Powiat Wągrowiec																								
MIASTO:																								
Wągrowiec:																								
1. powszechna	ul. Kolejowa 46/47	Wągrowiec	0,0	Wągrowiec	0,0	14	737,2	14	737,2	3	—	—	—	—	15	1	440	645	637	2	6	—	p.
2. „	„ Dębińska 23	„	2,2	„	2,3	1	46,2	1	46,2	1	2	7 (1)	—	2,0	1	1	31	56	56	—	—	—	„
Gołańcz:																								
3. powszechna	„ Pocztowa	Gołańcz	0,0	Gołańcz	0,2	6	244,8	6	244,8	—	2	7 (1)	—	2,6	6	1	176	248	179	31	38	—	„
Mieścisko:																								
4. powszechna	.	Mieścisko	0,5	Mieścisko	0,5	6	282,8	6	282,8	—	—	—	—	1,5	5	—	140	246	194	20	25	7	„
Skoki:																								
5. powszechna	„ Poznańska 57	Skoki	0,5	Skoki	1,0	6	294,0	6	294,0	—	3	16 (3)	—	—	6	—	168	222	191	8	22	1	„
WIEŚ:																								
1. Bartodzieje	Bartodzieje	Wągrowiec	4,5	Kobylec	2,0	1	54,0	1	54,0	—	1	4 (1)	0,4	1,1	1	—	30	23	13	9	1	—	„
2. Bliżyce	Bliżyce	Kiszkowo	6,0	Stawiany	4,0	1	58,0	1	58,0	—	1	4 (1)	—	3,5	1	—	36	94	36	46	1	11	„
3. Bracholin	Bracholin	Rąbczyn	4,0	Rąbczyn	4,0	1	58,0	1	58,0	—	1	4 (1)	0,2	2,4	1	—	30	43	13	30	—	—	„
4. Brzeźno Nowe	Brzeźno Nowe	Żelice	2,0	Runowo p. Wągrow.	6,0	1	52,2	1	52,2	—	2	7 (2)	0,8	3,2	1	—	32	71	58	13	—	—	n.
5. Brzeźno Stare	Brzeźno Stare	Łekno	5,0	Grylewo	5,0	1	42,2	1	42,2	—	1	5 (1)	0,2	1,8	1	—	30	38	14	1	12	11	„
6. Brzeźno Stare	„ „	„	5,0	„	6,0	1	52,6	1	52,6	—	1	5 (1)	0,1	1,5	1	—	30	41	32	9	—	—	p.
7. Bukowiec	Bukowiec	Wągrowiec	7,0	Kobylec	5,0	1	51,9	1	51,9	—	1	5 (1)	0,2	2,0	1	—	31	53	8	45	—	—	„
8. Chawłodno	Chawłodno	Gołańcz	2,0	Gołańcz	2,0	1	51,8	1	51,8	—	1	5 (1)	—	1,7	1	—	32	60	44	4	12	—	„
9. Chojno	Chojno	Smogulec	6,0	„	6,0	2	103,2	2	103,2	—	2	6 (2)	—	4,5	2	—	60	115	83	24	8	—	„
10. Czekanowo	Czekanowo	Sienno k. Wągrowca	5,0	Przysieczyn	2,7	1	54,0	1	54,0	—	1	5 (1)	0,5	2,0	1	—	30	55	7	11	27	10	n.
11. Czerlin	Czerlin	Czeszewo	8,0	Gołańcz	5,0	1	54,0	1	54,0	—	1	5 (1)	—	1,5	1	—	30	44	6	11	27	—	p.
12. Czerlin	„	„	8,0	„	5,0	1	61,8	1	61,8	—	1	5 (1)	—	2,9	1	—	30	41	8	15	18	—	„
13. Czesławice	Czesławice ob. dw.	Lipiny k. Gołańczy	3,0	Lipiny	3,0	1	51,9	1	51,9	1	2	7 (2)	—	1,8	1	—	30	82	53	29	—	—	„
14. Czeszewo	Czeszewo	Czeszewo	0,0	Gołańcz	7,0	2	108,0	2	108,0	—	2	10 (2)	—	2,1	2	—	62	86	57	13	16	—	„
15. Damasławek	Damasławek	Damasławek	0,0	Damasławek	0,0	4	206,5	4	206,5	—	1	5 (1)	0,8	4,0	4	—	113	171	129	29	13	—	„
16. Dąbrowa	Dąbrowa	Dąbrowa k. Damasław.	2,0	Dąbrowa Międzylesie	2,0	1	59,5	1	59,5	—	1	5 (1)	—	2,5	1	—	30	30	7	23	—	—	n.
17. Długawieś	Długawieś	Sienno k. Wągrowca	3,0	Przysieczyn	3,0	1	43,5	1	43,5	—	1	4 (1)	0,2	1,3	1	—	30	37	20	17	—	—	p.
18. Dobiejewo	Dobiejewo	Łopienno	3,0	Ośno	4,0	1	53,7	1	53,7	—	1	4 (1)	—	1,7	1	—	30	42	13	29	—	—	„
19. Gołaszewo	Gołaszewo	Gołaszewo	0,0	Gołaszewo	0,0	1	54,0	1	54,0	—	1	5 (1)	—	1,8	1	—	30	25	13	5	5	2	n.
20. Grabowo	Grabowo	Gołańcz	5,0	Konary	0,5	1	55,8	1	55,8	—	1	6 (1)	—	5,8	1	1	32	42	30	12	—	—	p.
21. Gruntowice	Gruntowice	Stępuchowo	2,5	Stępuchowo	4,0	1	49,5	1	49,5	—	1	4 (1)	—	2,6	1	—	30	38	24	1	13	—	„
22. Grylewo	Grylewo ob. dw.	Grylewo	0,0	Grylewo	0,7	1	58,5	1	58,5	—	1	6 (1)	—	0,9	1	—	32	53	49	—	4	—	„
23. Grzybowice	Grzybowice	Skoki	7,0	Roszkowo	5,0	1	38,5	1	38,5	—	1	4 (1)	0,3	4,0	1	—	32	38	21	17	—	—	„
24. Imielenko	Jaroszewo	Jaroszewo	1,0	Klecko	6,0	1	34,3	1	34,3	—	1	4 (1)	0,5	2,5	1	—	30	36	13	—	17	6	„
25. Jabłkowo	Jabłkowo	Popowo Kościelne	7,0	Popowo Kościelne	7,0	1	55,4	1	55,4	—	1	5 (1)	—	2,5	1	—	30	84	62	—	22	—	„
26. Jakubowo n. Wełną	Jakubowo n. Wełną	Rogoźno	6,0	Runowo	2,0	1	35,0	1	35,0	—	1	7 (1)	0,3	6,6	1	—	32	39	9	30	—	—	„
27. Jaroszewo	Jaroszewo	Jaroszewo	3,0	Mieścisko	8,0	1	24,5	—	—	—	—	—	0,2	1,5	1	—	30	33	20	6	—	7	n.

SZKOŁA siedziba, wzgl. nazwa	GMINA w miastach ulica i Nr. domu	URZĄD POCZTOWY Nazwa	URZĄD POCZTOWY Odległość w km.	STACJA KOLEJOWA Nazwa	STACJA KOLEJOWA Odległość w km.	IZBY LEKCYJNE Ogółem liczba	IZBY LEKCYJNE Ogółem pow. w m.²	IZBY LEKCYJNE W budynkach własnych liczba	IZBY LEKCYJNE W budynkach własnych pow. w m.²	INNE IZBY SZKOLNE	MIESZKANIA NAUCZYCIELI W BUDYNKACH WŁASNYCH Mieszkań	MIESZKANIA NAUCZYCIELI W BUDYNKACH WŁASNYCH Izb (w tem kuchen)	GRUNTY SZKOLNE W HEKT. W użyciu szkoły	GRUNTY SZKOLNE W HEKT. W użyciu nauczycieli	NAUCZYCIELE W charakterze etatowych	NAUCZYCIELE W charakterze nieetatowych	GODZIN LEKCYJ TYGODNIOWO	DZIECI ZAPISANE DO SZKOŁY Ogółem	DZIECI ZAPISANE DO SZKOŁY Uczęszczające z odległości —1 km.	1—2 km.	2—3 km.	ponad 3 km.	JĘZYK NAUCZANIA
28. Jaworówko	Jaworówko	Gołaszewo	6,0	Gołaszewo	6,5	1	22,5	1	22,5	—	1	4 (1)	—	2,0	1	—	24	51	10	15	15	11	p.
29. Kakulin	Kakulin	Popowo Kościelne	3,0	Popowo Kościelne	4,0	1	37,1	1	37,1	—	1	5 (1)	—	2,0	1	—	18	26	11	6	9	—	n.
30. Kaliska	Kaliska	Wągrowiec	3,5	Wągrowiec	3,0	1	42,5	1	42,5	—	1	5 (1)	—	2,0	1	—	30	29	18	11	—	—	p.
31. Kaliszany	Kaliszany	Pawłowo Żońskie	4,0	Grylewo	7,0	1	54,6	1	54,6	—	1	5 (1)	—	2,2	1	—	30	71	13	58	—	—	„
32. Kamienica	Kamienica	„ „	8,0	Wągrowiec	10,0	1	43,3	1	43,3	—	1	4 (1)	—	2,5	1	—	32	52	21	5	26	—	„
33. Kłodzin	Kłodzin	Łopienno	6,0	Łopienno	7,0	1	57,9	1	57,9	—	1	5 (1)	—	2,9	1	—	31	45	15	30	—	—	n.
34. Kobylec	Kobylec	Wągrowiec	5,0	Kobylec	0,0	1	56,7	1	56,7	—	1	5 (1)	—	3,0	1	—	30	46	14	7	23	2	p.
35. Koninek	Koninek	Łekno	2,5	Wągrowiec	11,0	1	57,3	1	57,3	—	1	5 (1)	—	1,2	1	—	30	30	26	4	—	—	„
36. Kopanina	Kopanina ob. dw.	Damasławek	6,0	Damasławek	6,0	1	56,4	1	56,4	—	1	5 (1)	3,0	—	—	2	30	48	35	6	7	—	„
37. Kopaszyn	Kopaszyn	Wągrowiec	8,0	Grylewo	3,0	1	51,0	1	51,0	—	1	5 (1)	—	2,0	1	—	30	43	11	6	14	12	n.
38. Kujawki	Kujawki	Czeszewo	2,0	Wapno	5,0	1	55,6	1	55,6	—	1	6 (1)	—	2,2	1	—	32	23	20	3	—	—	p.
39. Kuszewo	Kuszewo	Popowo Kościelne	3,0	Popowo Kościelne	4,0	1	42,8	1	42,8	—	1	4 (1)	—	2,0	1	—	30	38	32	—	6	—	n.
40. Laskownica Wielka	Laskownica Wielka	Grylewo	4,5	Laskownica	2,5	1	54,0	1	54,0	—	1	5 (1)	0,2	2,3	1	—	30	44	44	—	—	—	p.
41. Lechlin	Lechlin	Skoki	4,0	Roszkowo	2,0	2	102,6	2	102,6	—	2	9 (2)	—	1,7	2	2	67	88	24	64	—	—	„
42. Łaziska	Łaziska	Wągrowiec	4,0	Wągrowiec	4,0	1	55,0	1	55,0	—	1	4 (1)	—	1,0	1	—	30	54	54	—	—	—	„
43. Łekno	Łekno	Łekno	0,0	Rąbczyn	6,0	1	54,0	1	54,0	1	1	7 (1)	—	3,0	1	1	32	55	20	13	18	4	n.
44. Łekno	„	„	0,0	„	6,0	2	104,8	2	104,8	—	2	9 (2)	—	1,8	2	—	61	104	77	4	23	—	p.
45. Łęgniszewo	Łęgniszewo	Czeszewo	6,0	Panigródz	5,0	1	50,8	1	50,8	—	1	4 (1)	0,2	1,0	2	—	63	69	26	43	—	—	„
46. Łęgowo	Łęgowo	Wągrowiec	3,5	Wągrowiec	3,5	1	24,0	1	24,0	—	1	4 (1)	0,1	1,9	1	—	34	46	—	46	—	—	„
47. Łopiennica	Łopiennica	Łopienno	2,5	Łopienno	2,5	1	53,4	1	53,4	—	1	10 (1)	0,5	4,8	1	—	30	57	30	5	12	10	n.
48. Łopienno	Łopienno	„ „	0,0	„ „	2,0	4	216,0	4	216,0	1	3	13 (3)	0,3	0,7	2	—	72	154	144	10	—	—	p.
49. Łosiniec Stary	Łosiniec Stary	Popowo Kościelne	4,0	Roszkowo	2,5	2	110,5	2	110,5	—	2	6 (1)	—	2,0	2	1	62	85	70	15	—	—	„
50. Łukowo	Łukowo ob. dw.	Łekno	6,5	Laskownica	5,5	1	54,0	1	54,0	—	1	5 (1)	0,2	2,0	1	—	32	53	28	8	16	1	„
51. Miączynek	Miączynek	Rejowiec poznański	3,5	Sława	5,5	1	38,3	1	38,3	—	2	6 (1)	—	4,5	1	—	33	73	73	—	—	—	„
52. Miąża	Miąża	Dąbrowa k. Domasław.	2,8	Dąbrowa Międzylesie	2,5	1	59,2	1	59,2	—	1	5 (1)	—	2,5	1	—	32	84	28	16	35	5	„
53. Międzylesie	Międzylesie	„ „ „	3,0	„ „ „	2,5	1	55,5	1	55,5	—	1	5 (1)	—	2,0	1	—	30	42	25	5	7	5	n.
54. Miłosławice	Miłosławice	Mieścisko	5,0	Mieścisko	5,0	1	57,9	1	57,9	—	1	5 (1)	—	2,0	1	—	30	47	25	21	1	—	„
55. Mirkowice	Mirkowice	Stępuchowo	1,2	Stępuchowo	4,0	1	57,7	1	57,7	—	1	5 (1)	—	2,1	1	—	30	94	61	—	22	11	p.
56. Mokronosy	Mokronosy	Mokronosy	0,5	Damasławek	5,0	1	49,1	1	49,1	—	1	4 (1)	0,4	2,1	1	—	30	74	73	1	—	—	„
57. Morakowo	Morakowo	Czeszewo	2,0	Gołańcz	5,5	2	115,7	2	115,7	—	2	8 (2)	—	4,4	2	—	61	88	56	32	—	—	p. i n.
58. Niemczyn	Niemczyn	Niemczyn k. Damasław.	0,3	Stępuchowo	2,1	1	56,4	1	56,4	1	2	10 (3)	0,5	2,3	1	—	30	41	18	20	3	—	n.
59. Nowe	Nowe	Wągrowiec	7,0	Wągrowiec	7,0	1	42,5	1	42,5	—	1	4 (1)	—	3,2	1	—	30	43	38	5	—	—	p.
60. Ochodza	Ochodza	Sienno	2,5	Przysieczyn	4,5	1	38,5	1	38,5	—	1	3 (1)	—	1,5	1	—	30	70	60	2	8	—	„
61. Oporzyn	Oporzyn	Pawłowo Żońskie	2,0	Grylewo	6,0	1	54,0	1	54,0	—	1	4 (1)	—	1,8	1	—	30	44	30	14	—	—	„
62. Panigródz	Panigródz Stary	Kcynia	6,5	Panigródz	2,2	2	92,0	2	92,0	—	2	7 (2)	0,2	1,2	2	—	72	118	63	27	28	—	„
63. Pawłowo Skockie	Pawłowo Skockie	Rejowiec poznański	5,0	Stawiany	2,0	2	109,8	2	109,8	—	2	8 (2)	—	3,5	2	—	62	92	52	39	1	—	„
64. Pawłowo Żońskie	Pawłowo Żońskie	Pawłowo Żońskie	0,5	Grylewo	5,0	1	57,0	1	57,0	—	1	5 (1)	1,8	—	1	—	30	57	12	22	23	—	n.
65. Piastowice	Piastowice	Gołaszewo	4,0	Gołaszewo	4,5	1	26,8	1	26,8	—	1	4 (1)	2,0	—	—	1	18	59	9	6	44	—	p.
66. Pląskowo	Pląskowo	Jaroszewo	4,0	Popowo Kościelne	5,5	1	49,5	1	49,5	1	2	10 (2)	0,2	1,3	—	1	9	77	37	40	—	—	„
67. Podlaski Wysokie	Podlaski Wysokie	Popowo Kościelne	3,0	„ „ „	3,0	1	54,0	1	54,0	—	1	4 (1)	—	2,0	1	—	30	40	25	15	—	—	n.
68. Podlesie Kościelne	Podlesie Kościelne	Mieścisko	3,0	„ „ „	2,5	1	51,1	1	51,1	1	1	7 (2)	—	2,4	1	—	32	72	23	—	49	—	p.
69. Podolin	Podolin ob dw.	Wapno	2,0	Wapno	2,0	1	35,1	1	35,1	—	1	3 (1)	—	2,2	1	—	30	47	47	—	—	—	„
70. Popowo Kościelne	Popowo Kościelne	Popowo Kościelne	0,0	Popowo Kościelne	1,0	3	158,3	3	158,3	1	4	18 (4)	0,5	2,9	3	—	82	131	63	11	26	31	„
71 Potulice	Potulice ob. dw.	Żelice	2,0	Runowo p. Wągrowc.	2,0	2	112,0	1	112,0	—	2	9 (2)	—	2,0	2	—	58	98	58	19	21	—	„
72. Prusce	Prusce ob. dw.	Rogoźno n. Wełną	7,0	„ „ „	3,0	2	94,5	2	94,5	—	2	7 (2)	—	1,5	2	1	66	105	69	22	14	—	„
73. Przysieczyn	Przysieczyn	Sienno	2,5	Przysieczyn	0,0	1	48,0	1	48,0	—	1	4 (1)	2,5	2,5	1	—	30	60	21	26	13	—	„
74. [Raczkowo]	[Raczkowo]	[Popowo Kościelne]	[5,0]	[Popowo Kościelne]	[6,0]	—	—	—	—	—	—	—	—	[4,0]	—	[1]	[18]	[35]	[22]	[12]	[1]	—	[p.]
75. Raków	Kołybki ob. dw.	Niemczyn k. Damasław.	2,0	Stępuchowo	4,0	2	100,6	2	100,6	—	2	9 (2)	—	2,2	2	—	44	115	33	75	—	7	p.
76. Rąbczyn	Rąbczyn	Rąbczyn	0,5	Rąbczyn	0,5	2	111,2	2	111,2	—	2	9 (2)	0,3	5,5	2	—	66	114	68	32	14	—	p. i n.
77. Rejowiec	Rejowiec	Rejowiec poznański	0,0	Sława	2,1	1	51,8	1	51,8	—	1	5 (1)	3,7	—	1	—	30	72	38	34	—	—	p.
78. Rgielsko	Rgielsko	Wągrowiec	4,5	Wągrowiec	4,0	1	45,6	1	45,6	—	1	4 (1)	—	1,8	1	—	36	69	69	—	—	—	„
79. Rościnno	Rościnno	Skoki	2,5	Skoki	3,0	1	45,0	1	45,0	—	1	5 (1)	—	2,1	1	—	30	52	36	—	14	2	n.
80. Rudnicze	Rudnicze	Żelice	3,0	Wiatrowiec	2,0	2	104,4	2	104,4	—	2	8 (2)	13,0	—	2	—	62	99	45	54	—	—	p.
81. Runowo	Runowo	Rogoźno n. Wełną	7,0	Runowo p. Wągrowcem	0,0	1	56,7	1	56,7	—	1	5 (1)	0,2	4,8	1	—	30	43	21	13	3	6	n.
82. Rybowo	Rybowo	Gołańcz	5,0	Laskownica	3,0	1	54,0	1	54,0	—	2	8 (2)	0,2	1,3	1	—	32	68	40	—	28	—	p.
83. Sarbia	Sarbia	Popowo Kościelne	3,2	Popowo Kościelne	3,0	1	35,0	1	35,0	—	1	5 (1)	—	1,2	1	—	30	32	25	7	—	—	„
84. Sienno	Sienno	Sienno	0,2	Przysieczyn	1,5	1	56,4	1	56,4	—	1	4 (1)	—	1,2	1	—	30	42	32	7	1	2	n.

SZKOŁA SIEDZIBA, WZGL. NAZWA	GMINA W MIASTACH ULICA i Nr. DOMU	URZĄD POCZTOWY Nazwa	 Odległość w km.	STACJA KOLEJOWA Nazwa	 Odległość w km.	IZBY LEKCYJNE Ogółem liczba	 pow. w m.²	W budynkach własnych liczba	 pow w m.²	INNE IZBY SZKOLNE	MIESZKANIA NAUCZYCIELI W BUDYNKACH WŁASNYCH Mieszkań	 Izb (w tem kuchen)	GRUNTY SZKOLNE W HEKT. W użyciu szkoły	 nauczycieli	NAUCZYCIELE W charakterze etatowych	 nieetatowych	GODZIN LEKCYJ TYGODNIOWO	DZIECI ZAPISANE DO SZKOŁY Ogółem	Uczęszczające z odległości —1 km.	 1—2 km.	 2—3 km.	 ponad 3 km.	JĘZYK NAUCZANIA
85. Smogulec	Smogulec ob. dw.	Smogulec	0,5	Gołańcz	10,8	2	99,7	2	99,7	—	2	9 (2)	—	1,2	2	—	60	93	41	41	11	—	p.
86. Smuszewo	Smuszewo	Mokronosy	2,0	Wapno	7,0	1	54,0	1	54,0	—	1	4 (1)	—	2,0	1	—	30	50	42	8	—	—	„
87. Tarnowo Pałuckie	Tarnowo Pałuckie	Łekno	2,0	Wągrowiec	5,0	1	51,9	1	51,9	—	1	5 (1)	0,2	1,0	1	—	30	28	15	12	1	—	„
88. Tomczyce	Tomczyce	Gołańcz	2,0	Gołańcz	2,0	1	41,4	1	41,4	—	1	4 (1)	1,8	—	1	—	32	43	26	17	—	—	„
89. Toniszewo	Toniszewo	Pawłowo Żońskie	2,0	Grylewo	5,0	1	39,0	1	39,0	—	1	5 (1)	—	1,5	1	—	30	37	23	2	12	—	„
90. Turza	Turza	Damasławek	2,0	Damasławek	2,0	2	102,6	2	102,6	—	2	9 (2)	0,5	1,1	2	1	62	102	78	—	24	—	„
91. Wapno	Wapno	Wapno	1,0	Wapno	1,0	2	90,7	1	52,3	—	1	4 (1)	—	1,5	2	—	58	110	98	12	—	—	„
92. Werkowo	Werkowo	Niemczyn k. Damasł.	2,5	Niemczynek Werkowo	2,0	1	47,3	1	47,3	1	2	10 (2)	0,5	4,7	1	1	32	63	17	31	15	—	n.
93. Wiatrowiec	Wiatrowiec	Wągrowiec	5,0	Wiatrowiec	0,5	1	40,0	1	40,0	—	1	4 (1)	—	9,6	1	—	30	31	19	10	2	—	p.
94. Wiatrowo	Wiatrowo	Sienno	5,0	Przysieczyn	4,0	1	47,6	1	47,6	1	2	8 (2)	0,2	1,3	1	—	32	45	35	—	10	—	„
95. Wiela	Wiela	Mieścisko	2,0	Mieścisko	2,0	1	45,7	1	45,7	—	1	6 (1)	0,2	2,8	1	1	31	44	14	14	8	8	n.
96. Wiśniewko	Wiśniewko	Mokronosy	5,0	Stępuchowo	8,0	1	35,0	1	35,0	—	1	3 (1)	0,5	2,0	1	—	30	52	24	27	1	—	p.
97. Wojciechowo	Wojciechowo	Rogoźno n. Wełną	6,0	Rogoźno Wkp.	8,0	1	36,2	1	36,2	—	1	4 (1)	0,2	6,5	1	—	30	75	10	49	16	—	„
98 Wysoka	Wysoka	Kiszkowo	6,0	Stawiany	4,0	1	54,0	1	54,0	—	1	4 (1)	—	2,6	1	—	30	17	16	1	—	—	„
99. Żabiczyn	Żabiczyn	Rąbczyn	3,0	Rąbczyn	3,0	2	104,5	2	104,5	—	2	10 (2)	0,1	1,9	2	—	58	80	9	28	21	22	„
100. Żelice	Żelice	Żelice	0,0	Runowo p. Wągrowcem	6,0	2	107,4	2	107,4	—	2	10 (2)	2,5	2,5	2	—	36	113	63	48	2	—	„
35. Powiat Witkowo																							
MIASTO:																							
Witkowo:																							
1. powszechna	ul. Poznańska	Witkowo	0,0	Witkowo	0,0	8	393,3	8	393,3	9	4	20 (3)	—	—	8	1	232	316	183	96	37	—	p.
2. „	„ Ogrodowa	„	0,5	„	0,2	1	52,2	1	52,2	1	2	11 (2)	0,2	0,2	1	—	32	66	17	12	27	10	n.
Czerniejewo:																							
3. powszechna	„	Czerniejewo	0,0	Czerniejewo	6,0	7	349,5	7	349,5	3	5	23 (5)	0,5	0,5	6	—	166	236	236	—	—	—	p.
Powidz:																							
4. powszechna	„	Powidz	0,0	Powidz	0,0	5	224,6	5	224,6	—	4	14 (4)	0,3	2,5	6	1	163	215	173	—	14	28	„
WIEŚ:																							
1. Arcugowo	Arcugowo ob. dw.	Niechanowo	2,0	Niechanowo	2,0	1	54,0	1	54 0	—	1	5 (1)	0,3	1,6	1	—	31	59	26	24	9	—	„
2. Barczyzna	Barczyzna	Nekla	2,0	Nekla	3 0	1	65,6	1	65,6	—	1	5 (1)	0,2	0,8	1	—	30	45	15	30	—	—	„
3. Chłądowo	Chłądowo	Witkowo	2,0	Witkowo	2,0	1	54,6	1	54,6	—	1	4 (1)	—	2,4	1	—	34	37	32	5	—	—	„
4. Ćwierdzin	Ćwierdzin	„	4,0	Trzemeszno	10,0	1	60,0	1	60,0	—	1	4 (1)	0,2	2,8	1	—	32	45	8	18	19	—	„
5. Drachów	Drachów	Niechanowo	4,0	Żydowo	6,0	1	54,0	1	54,0	—	1	4 (1)	—	2,0	1	—	30	39	12	7	—	20	n.
6. Folwark	Folwark	Witkowo	4,0	Witkowo	4,0	1	54,0	1	54,0	1	2	8 (2)	—	1,5	1	—	32	63	50	9	—	4	p.
7. Gaj	Gaj	Skorzęcin	7,0	Trzemeszno	8,0	1	54,0	1	54,0	—	1	5 (1)	—	2,2	1	—	32	32	13	19	—	—	„
8. Gębarzewo	Gębarzewo	Żydowo	4,0	Gębarzewo	1,0	1	45,0	1	45.0	—	1	5 (1)	1,0	3,0	1	—	32	51	26	9	15	1	„
9. Głożyny	Głożyny	Mielżyn	2,5	Witkowo	2,5	1	54,0	1	54,0	—	1	5 (1)	—	2,0	1	—	30	45	14	31	—	—	„
10. Goczałkowo	Goczałkowo	Gniezno	7,5	Żydowo	4 5	1	57,7	1	57,7	—	1	5 (1)	—	0,8	1	—	31	64	37	22	1	4	„
11. Gorzykowo	Gorzykowo	Gorzykowo	0,0	Gorzykowo	0,0	3	178,0	3	178,0	—	3	14 (3)	0,5	3,3	3	—	85	103	50	53	—	—	„
12. Graby	Graby	Czerniejewo	4,0	Czerniejewo	11,0	1	55,8	1	55,8	—	1	5 (1)	—	10 0	1	—	32	44	27	17	—	—	„
13. Grzybowo-Rabieżyce	Grzybowo-R. ob. dw.	Września	8,0	Marzenin	6,0	2	110,3	2	110,3	—	2	8 (2)	0,6	1.5	2	1	60	77	36	41	—	—	„
14. Gulczewo	Gulczewo ob. dw.	Marzenin	3,0	„	2,0	2	107,3	2	107,3	—	2	9 (2)	0,5	2,9	2	—	62	91	29	18	23	21	„
15. [Gurówko]	[Gurówko]	[Gniezno]	[7,0]	[Gniezno]	[7,0]	[1]	[54,0]	[1]	[54,0]	—	[1]	[5 (1)]	—	—	—	—	—	—	—	—	—	—	„
16. Imielno	Imielno	Fałkowo	3,0	Lednogóra	1,5	1	53,8	1	53,8	—	1	4 (1)	0,3	3,2	1	—	30	22	9	13	—	—	p.
17. Jarząbkowo	Jarząbkowo	Jarząbkowo	0 0	Czerniejewo	7 5	2	104,3	2	104,3	—	2	7 (2)	0,3	2,0	2	—	58	78	41	28	9	—	„
18. Jelitowo	Jelitowo ob. dw.	Żydowo	4,0	„	3,0	1	55,8	1	55,8	—	1	5 (1)	—	1,2	1	—	32	83	52	31	—	—	„
19. Kędzierzyn	Kędzierzyn	Niechanowo	3,0	Żelazkowo	2,0	2	101,9	2	101,9	—	2	8 (2)	—	2,2	2	1	62	81	50	31	—	—	„
20. Lubochnia	Lubochnia	Jankowo Dolne	5,0	Jankowo Dolne	4,0	1	60,0	1	60,0	—	1	4 (1)	—	1,5	1	—	32	91	37	—	54	—	„
21. Małachowo-Kępe	Małachowo-Kępe	Gorzykowo	5,0	Gorzykowo	3,5	1	54,0	1	54,0	—	1	5 (1)	0,3	2,0	1	—	32	44	9	12	23	—	„
22. Małachowo-Wierzbiczany	Małachowo-Wierz.	Witkowo	2,0	Małachowo	1,5	1	57,7	1	57,7	—	1	5 (1)	—	1,5	1	—	33	65	18	47	—	—	„

SZKOŁA SIEDZIBA, WZGL. NAZWA	GMINA W MIASTACH ULICA i Nr. DOMU	URZĄD POCZTOWY Nazwa	URZĄD POCZTOWY Odległość w km.	STACJA KOLEJOWA Nazwa	STACJA KOLEJOWA Odległość w km.	IZBY LEKCYJNE Ogółem liczba	IZBY LEKCYJNE Ogółem pow. w m.²	IZBY LEKCYJNE W budynkach własnych liczba	IZBY LEKCYJNE W budynkach własnych pow. w m.²	INNE IZBY SZKOLNE	MIESZKANIA NAUCZYCIELI W BUDYNKACH WŁASNYCH Mieszkań	MIESZKANIA NAUCZYCIELI W BUDYNKACH WŁASNYCH Izb (w tem kuchen)	GRUNTY SZKOLNE W HEKT. W użyciu szkoły	GRUNTY SZKOLNE W HEKT. W użyciu nauczycieli	NAUCZYCIELE W charakterze etatowych	NAUCZYCIELE W charakterze nieetatowych	GODZIN LEKCYJ TYGODNIOWO	DZIECI ZAPISANE DO SZKOŁY Ogółem	DZIECI ZAPISANE DO SZKOŁY Uczęszczające z odległości —1 km.	1—2 km.	2—3 km.	ponad 3 km.	JĘZYK NAUCZANIA
23. Marzenin	Marzenin	Marzenin	0,0	Marzenin	1,0	1	54,0	1	54,0	1	2	7 (2)	—	2,0	1	—	30	69	56	13	—	—	p.
24. Mąkownica	Mąkownica	Witkowo	2,5	Witkowo	3,0	1	54,0	1	54,0	—	1	4 (1)	—	2,0	1	—	31	50	50	—	—	—	„
25. Mielżyn	Mielżyn	Mielżyn	0,0	Mielżyn	0,2	4	213,9	4	213,9	—	4	15 (4)	0,3	3,0	4	—	112	147	60	46	41	—	„
26. Mielżyn Stary	Mielżyn Stary	„	0,5	„	0,5	2	93,9	2	93,9	—	—	—	—	—	1	—	36	48	48	—	—	—	„
27. Mierzewo	Mierzewo	Jarząbkowo	3,0	Czerniejewo	8,0	2	104,5	2	104,5	—	2	8 (2)	—	2,0	2	—	60	100	62	—	38	—	„
28. Nidom	Nidom	Czerniejewo	4,0	Żydowo	3,5	2	110,0	2	110,0	—	2	9 (2)	0,5	1,5	2	—	60	84	35	14	35	—	„
29. Niechanowo	Niechanowo	Niechanowo	0,4	Niechanowo	0,5	3	172,7	3	172,7	—	3	12 (3)	—	2,2	3	1	86	121	116	5	—	—	„
30. Nowawieś Niechanowska	Nowawieś Niech.	„	3,0	„	3,0	1	45,0	1	45,0	—	1	5 (1)	—	2,0	1	—	31	32	18	—	14	—	„
31. Ostrowite Prymasowskie	Ostrowite Prym.	Miława	7,0	Trzemeszno	12,0	1	54,0	1	54,0	—	1	4 (1)	—	1,8	1	—	32	30	15	14	1	—	„
32. Ostrowo Stare	Ostrowo Stare	Powidz	5,0	Powidz	5,5	1	53,4	1	53,4	—	1	5 (1)	—	1,2	1	1	34	31	22	9	—	—	„
33. Pawłowo	Pawłowo	Czerniejewo	6,0	Pierzyska	3,5	2	101,3	2	101,3	—	1	6 (1)	—	2,2	2	—	60	88	62	26	—	—	„
34. [Przyborówko]	[Przyborówko]	[Fałkowo]	[5,0]	[Fałkowo]	[7,0]	[1]	[44,0]	[1]	[44,0]	—	[1]	[4 (1)]	[0,1]	—	—	—	—	—	—	—	—	—	„
35. Przybrodzin	Przybrodzin	Powidz	2,0	Powidz	2,0	1	27,9	1	27,9	—	1	3 (1)	—	1,3	1	—	30	29	13	—	4	12	n.
36. Rakowo	Rakowo	Czerniejewo	5,0	Czerniejewo	11,0	1	59,9	1	59,9	—	1	5 (1)	—	4,2	1	—	32	43	20	14	9	—	p.
37. Ruchocin	Ruchocin	Mielżyn	2,0	Witkowo	4,0	1	51,9	1	51,9	—	1	4 (1)	5,1	2,8	1	—	30	55	22	17	16	—	n.
38. Ruchocinek	Ruchocinek	„	3,0	Wiekowo	2,0	2	100,0	2	100,0	—	1	5 (1)	—	3,0	2	—	60	76	72	4	—	—	p.
39. Skorzęcin	Skorzęcin	Skorzęcin	0,0	Witkowo	7,0	1	54,0	1	54,0	—	2	9 (2)	—	2,5	1	1	34	46	28	15	3	—	„
40. Smolniki	Smolniki	Orchowo	7,0	Orchowo	7,0	1	54,0	1	54,0	—	1	5 (1)	—	2,0	1	—	31	50	9	22	19	—	„
41. Sobiesiernie	Sobiesiernie	Marzenin	3,5	Marzenin	3,0	1	54,0	1	54,0	—	1	5 (1)	0,1	2,4	1	1	32	41	27	—	—	14	n.
42. Sokołowo	Sokołowo	Skorzęcin	2,0	Witkowo	7,0	1	45,0	1	45,0	—	1	3 (1)	—	2,5	1	—	32	29	29	—	—	—	p.
43. Strzyżewo Czerniejewskie	Strzyżewo Czern.	Czerniejewo	3,0	Marzenin	4,0	2	120,0	2	120,0	—	2	6 (1)	0,2	2,0	2	—	60	112	33	59	20	—	„
44. Szczytniki Czerniejewskie	Szczytniki Cz. ob dw.	„	4,0	Czerniejewo	1,7	2	95,4	2	95,4	—	2	9 (2)	—	1,6	2	—	60	98	24	37	15	22	„
45. Szczytniki Duchowne	Szczytniki Duch.	Gniezno	6,0	Gniezno	6,0	2	100,1	2	100,1	—	2	7 (2)	—	3,3	2	—	64	104	73	29	2	—	„
46. Szydłowiec	Szydłowiec	Orchowo	6,0	Orchowo	6,0	1	54,0	1	54,0	—	1	5 (1)	14,0	1,5	1	—	31	31	10	5	5	11	n.
47. Trzuskołoń	Trzuskołoń	Niechanowo	4,0	Miroszka	1,5	1	56,3	1	56,3	—	1	5 (1)	0,1	2,1	1	1	34	78	46	32	—	—	p.
48. Wiekowo	Wiekowo	Witkowo	5,0	Wiekowo	0,3	2	90,0	2	90,0	—	2	9 (2)	—	4,9	2	—	56	102	30	57	15	—	„
49. Wierzyce	Wierzyce	Fałkowo	5,0	Fałkowo	6,0	1	50,7	1	50,7	—	1	5 (1)	0,2	0 8	1	—	32	71	12	47	3	9	„
50. Wylatkowo	Wylatkowo	Powidz	7,5	Powidz	8,0	1	54,0	1	54,0	1	2	9 (2)	—	5,0	1	—	32	74	51	17	—	6	„
51. Żydowo	Żydowo	Żydowo	0,0	Żydowo	1,7	3	171,5	3	171,5	—	3	12 (3)	—	2,1	3	—	84	119	68	51	—	—	„
52. [Żydowo]	[„]	[„]	[0,1]	[„]	[1,5]	[1]	[63,7]	[1]	[63,7]	—	[1]	[5 (1)]	[3,0]	—	—	—	—	—	—	—	—	—	•

36. Powiat Wolsztyn

MIASTO:																							
Wolsztyn:																							
1. powszechna	ul. Wschowska	Wolsztyn	0,0	Wolsztyn	0,0	8	426,9	8	426,9	—	1	6 (1)	—	—	9	—	242	380	359	21	—	—	p.
2. „	„ 5-go Stycznia 14.	„	0,0	„	0,0	2	102,0	2	102,0	3	1	5 (1)	—	—	2	—	57	66	26	28	5	7	n.
Kopanica:																							
3. powszechna	•	Kopanica	0,0	Kopanica	0,0	2	95,4	2	95,4	—	2	9 (2)	—	2,8	2	—	57	73	73	—	—	—	p.
Rakoniewice:																							
4. powszechna	„ Kościelna 250	Rakoniewice	0,0	Rakoniewice	0,0	6	316,7	6	316,7	—	1	5 (1)	—	—	7	—	188	260	162	63	—	35	„
5. „	„ „	„	0,0	„	0,0	1	50,0	1	50,0	3	2	6 (2)	—	0,5	1	—	30	48	40	8	—	—	n.
Rostarzewo:																							
6. powszechna	„ Szkolna 64	Rostarzewo	0,1	Rostarzewo	0,4	5	283,2	5	283,2	—	3	13 (3)	—	0,5	5	—	142	226	176	36	13	1	p. i n.
WIEŚ:																							
1. Adamowo	Adamowo	Wolsztyn	3,0	Wolsztyn	3,0	1	53,9	1	53,9	—	1	4 (1)	—	2,5	1	—	30	39	10	29	—	—	p.
2. Adamowo	„	„	4,0	„	4,0	1	53,4	1	53,4	1	2	8 (2)	—	2,4	1	—	30	59	42	17	—	—	„
3. Belęcin	Belęcin	Belęcin	1,0	Belęcin	1,0	1	54,0	1	54,0	—	1	5 (1)	—	1,0	1	—	30	43	33	10	—	—	„
4. Błońsko	Błońsko	Kuźnica Zbąska	4,0	Wolsztyn	8,0	1	45,0	1	45,0	—	1	5 (1)	—	0,5	1	—	30	28	17	4	7	—	„
5. Błońsko	„	„ „	4,0	„	8,0	1	49 5	1	49,5	—	1	5 (1)	—	1,8	1	—	30	47	32	8	5	2	n.

SZKOŁA siedziba, wzgl. nazwa	GMINA w miastach ulica i Nr. domu	URZĄD POCZTOWY Nazwa	URZĄD POCZTOWY Odległość w km.	STACJA KOLEJOWA Nazwa	STACJA KOLEJOWA Odległość w km.	IZBY LEKCYJNE Ogółem liczba	IZBY LEKCYJNE Ogółem pow. w m²	IZBY LEKCYJNE W budynkach własnych liczba	IZBY LEKCYJNE W budynkach własnych pow. w m²	INNE IZBY SZKOLNE	MIESZKANIA NAUCZYCIELI W BUDYNKACH WŁASNYCH Mieszkań	MIESZKANIA NAUCZYCIELI W BUDYNKACH WŁASNYCH Izb (w tem kuchen)	GRUNTY SZKOLNE W HEKT. W użyciu szkoły	GRUNTY SZKOLNE W HEKT. W użyciu nauczycieli	NAUCZYCIELE W charakterze etatowych	NAUCZYCIELE W charakterze nieetatowych	GODZIN LEKCYJ TYGODNIOWO	DZIECI ZAPISANE DO SZKOŁY Ogółem	DZIECI ZAPISANE DO SZKOŁY Uczęszczające z odległości —1 km.	1—2 km.	2—3 km.	ponad 3 km.	JĘZYK NAUCZANIA
6. Błotnica	Błotnica	Błotnica	0,0	Błotnica	0,0	1	57,0	1	57,0	1	2	10 (2)	—	2,0	1	—	30	75	75	—	—	—	p.
7. Boruja	Boruja	Kuźnica Zbąska	3,0	Belęcin	5,0	2	107,9	2	107,9	—	2	8 (2)	—	1,1	2	—	60	121	77	11	32	1	„
8. Boruja Kościelna	Boruja Kościelna	Boruja Kościelna	0,0	Nowy Tomyśl	5,0	1	48,5	1	48,5	—	1	3 (1)	—	—	1	—	30	40	16	13	7	4	„
9. Boruja Kościelna	„	„	0,0	„	5,0	2	111,9	1	59,9	—	1	5 (1)	—	—	2	—	61	137	42	41	38	16	n.
10. Boruja Nowa	Boruja Nowa	„	3,5	„	8,2	1	51,9	1	51,9	—	1	5 (1)	—	0,5	1	—	30	71	17	16	29	9	„
11. Chobienice	Chobienice	Chobienice	0,0	Belęcin	8,0	4	216,0	4	216,0	—	4	15 (4)	0,7	3,5	4	—	112	160	123	37	—	—	p.
12. Chorzemin	Chorzemin	Wolsztyn	3,0	Wolsztyn	3,0	2	96,2	2	96,2	—	2	8 (2)	0,2	4,0	2	—	58	91	84	5	2	—	„
13. Dąbrowa Stara	Dąbrowa S. ob. dw.	Gościeszyn n. Obrą	2.0	Tłoki	3,0	2	100,1	2	100,1	1	3	14 (3)	—	1,0	2	—	58	122	122	—	—	—	„
14. Głodno	Głodno	Rostarzewo	3,0	Rostarzewo	3,0	1	54,0	1	54 0	1	2	7 (2)	—	1,6	1	—	30	49	49	—	—	—	n.
15. Godziszewo	Godziszewo	Belęcin	3,0	Belęcin	3,0	1	59,8	1	59,8	—	1	5 (1)	—	1,3	1	—	30	75	71	4	—	—	p.
16. Gola	Gola	Rakoniewice	5,0	Rostarzewo	4,0	1	48,0	1	48,0	—	1	5 (1)	—	2,2	1	—	30	39	23	16	—	—	n.
17. Gościeszyn	Gościeszyn ob. dw.	Gościeszyn n. Obrą	0,0	Tłoki	3,0	2	88,4	2	88,4	—	2	8 (2)	—	2,4	2	1	66	103	43	—	60	—	p.
18. Goździn	Goździn	Rakoniewice	5,0	Podgradowice	1,0	2	88,0	2	88,0	—	2	11 (2)	0,5	4,2	2	—	60	64	58	6	—	—	p. i n.
19. Górsko	Górsko	Wijewo	7,0	Błotnica	8,0	1	60,0	1	60,0	—	1	3 (1)	—	2,2	1	—	30	68	68	—	—	—	p.
20. Jabłonna	Jabłonna	Jabłonna k. N. Tom.	0,0	Rakoniewice	10,0	1	56,7	1	56,7	—	1	4 (1)	—	—	1	—	30	62	24	24	10	4	„
21. Jabłonna	„	„	0,0	„	10,0	2	90,0	2	90,0	—	2	8 (2)	—	1,3	2	—	60	127	46	28	53	—	n.
22. Jaromierz	Jaromierz	Kopanica	2,0	Kopanica	1,5	2	102,7	2	102,7	—	2	8 (2)	—	—	2	—	60	96	68	21	7	—	p. i n.
23. Jażyniec	Jażyniec	Obra	3,0	Zodyń Nowy	4,5	2	116,3	2	116,3	—	2	6 (2)	—	4,0	2	—	58	92	92	—	—	—	p.
24. Karpicko	Karpicko	Wolsztyn	2,0	Wolsztyn	2,0	1	49,5	1	49,5	—	1	4 (1)	—	1,5	1	—	30	32	23	9	—	—	„
25. Kaszczor	Kaszczor	Kaszczor	0,0	Nowawieś Mochy	8,0	5	262,7	5	262,7	1	5	19 (4)	—	6,4	4	—	112	166	163	—	3	—	p. i n.
26. Kębłowo	Kębłowo	Kębłowo	0,0	Kębłowo	1,0	4	192,0	4	192,0	—	2	10 (2)	—	5,0	4	—	114	186	178	4	4	—	p.
27. Kiełkowo	Kiełkowo	Siedlec k. Wolsztyna	3,0	Zodyń Nowy	2,0	1	49,3	1	49,3	—	1	4 (1)	—	3,5	1	—	32	52	52	—	—	—	„
28. Kiełpiny	Kiełpiny	Tuchorza	4,0	Tuchorza	2,0	2	110,8	2	110,8	—	2	8 (2)	—	2,5	2	—	60	96	90	5	1	—	„
29. Kuźnica Zbąska	Kuźnica Zbąska	Kuźnica Zbąska	2,0	„	12,0	1	55,8	1	55,8	1	1	5 (1)	0,3	3,5	1	—	30	47	—	26	21	—	„
30. Łąkie	Łąkie	Gościeszyn	2,0	Rakoniewice	5,0	2	108,0	2	108,0	1	3	11 (3)	0,1	3,0	2	—	60	110	110	—	—	—	„
31. Maławieś	Maławieś	Kopanica	1,5	Kopanica	1,5	1	65,0	1	65,0	—	1	5 (1)	—	1,5	1	—	30	22	22	—	—	—	„
32. Mochy	Mochy	Mochy	0,0	Nowawieś Mochy	3,0	4	214,3	4	214,3	1	5	20 (5)	—	6,5	5	—	120	179	175	—	4	—	p. i n.
33. Niałek Wielki	Niałek Wielki	Wolsztyn	2,5	Wolsztyn	2,5	2	107,8	2	107,8	—	2	9 (2)	—	1,6	2	—	61	69	69	—	—	—	p.
34. Nieborza	Nieborza	Chobienice	4,0	Powodowo	7,5	1	54,9	1	54,9	—	1	4 (1)	—	0,8	1	—	30	34	34	—	—	—	„
35. Nowawieś	Nowawieś	Mochy	4,0	Nowawieś Mochy	0,0	1	49,5	1	49,5	1	2	7 (2)	—	4,0	1	—	30	80	80	—	—	—	„
36. Obra	Obra	Obra	0,0	Wolsztyn	8,0	4	226,8	4	226,8	1	3	14 (3)	0,5	2,5	6	—	138	276	259	17	—	—	„
37. Osłonin	Osłonin	Kaszczor	3,0	Nowawieś Mochy	7,0	1	54,0	1	54,0	—	1	4 (1)	0,1	3,2	1	—	30	50	49	1	—	—	„
38. Perkowo	Przemęt	Przemęt	2,0	„	4,0	2	109,7	2	109,7	—	2	7 (2)	—	1,0	2	—	60	96	96	—	—	—	„
39. Powodowo	Powodowo ob. dw.	Wolsztyn	5,0	Powodowo	0,3	1	52,4	1	52,4	—	1	4 (1)	—	0,4	1	—	30	25	25	—	—	—	„
40. Przedmieście	Przedmieście	Przemęt	0,8	Błotnica	1,8	4	201,5	4	201,5	—	4	17 (4)	—	3,8	4	—	115	185	185	—	—	—	„
41. Radomierz	Radomierz	Błotnica	2,0	„	2,0	2	103,8	2	103,8	—	2	8 (2)	—	2,6	2	—	59	84	82	—	2	—	„
42. Rataje	Rataje	Ruchocice	2,5	Ruchocice	2,0	1	49,0	1	49,0	—	1	4 (1)	—	1,8	1	—	30	35	19	8	3	5	„
43. Reklin	Reklin	Siedlec k. Wolsztyna	3,0	Tuchorza	2,0	2	108,1	2	108,1	—	2	8 (2)	—	3,3	2	—	59	88	43	18	27	—	„
44. Ruchocice	Ruchocice	Ruchocice	0,0	Ruchocice	1,0	1	51,3	1	51,3	1	2	8 (2)	—	3,0	1	—	30	60	60	—	—	—	„
45. Siedlec	Siedlec	Siedlec k. Wolsztyna	0,0	Zodyń Nowy	3,0	3	155,6	3	155,6	—	3	10 (2)	—	2,8	3	—	84	148	147	1	—	—	„
46. Solec	Solec	Mochy	4,0	Solecko	2,0	1	59,9	1	59,9	1	2	8 (2)	2,0	2,0	1	—	30	64	57	7	—	—	„
47. Solec Nowy	Solec Nowy	„	5,0	„	0,5	1	56,1	1	56,1	—	1	3 (1)	—	—	1	—	30	48	28	20	—	—	n.
48. Starkowo	Starkowo	Błotnica	2,5	Błotnica	2,5	1	51,5	1	51,5	—	2	8 (2)	—	3,8	1	—	31	85	57	2	22	4	p.
49. Tarnowa	Tarnowa	Rakoniewice	5,0	Rakoniewice	5,0	1	66,6	1	66,6	—	1	3 (1)	—	2,5	1	—	30	30	13	14	3	—	„
50. Tarnowa	„	„	5,0	„	5,0	1	49,1	1	49,1	—	1	5 (1)	—	1,6	1	—	30	49	37	7	5	—	n.
51. Tłoki	Tłoki	Wolsztyn	5,0	Tłoki	0,8	2	102,8	2	102,8	1	3	10 (2)	—	1,0	2	—	58	95	82	—	13	—	p.
52. Tłoki Nowe	Tłoki Nowe	„	4,0	Wolsztyn	4,0	1	49,5	1	49,5	—	1	5 (1)	—	1,5	1	—	30	37	27	10	—	—	„
53. Tuchorka	Tuchorka	Belęcin	5,0	Tuchorza	3,0	1	42,8	1	42,8	—	1	5 (1)	—	1,9	1	—	30	51	11	8	17	15	n.
54. Tuchorza	Tuchorza	Tuchorza	0,0	„	3,0	2	108,0	2	108,0	—	2	9 (2)	—	4,0	2	—	60	105	81	6	18	—	p.
55. Tuchorza Stara	Tuchorza Stara	„	2,0	„	1,0	1	53,4	1	53,4	—	1	4 (1)	0 5	7,4	1	—	30	44	26	—	—	18	n.
56. Wąchabno	Wąchabno	Kopanica	6,0	Kopanica	6,0	1	54,0	1	54,0	—	1	5 (1)	—	—	1	1	32	39	39	—	—	—	p.
57. Widzim Nowy	Widzim Nowy	Wolsztyn	5,0	Widzim Stary	2,0	1	52,8	1	52,8	—	1	5 (1)	0,5	1,8	1	1	32	51	51	—	—	—	„
58. Widzim Stary	Widzim Stary	„	5,0	„	0.5	2	111,3	2	111,3	—	2	8 (2)	—	4,0	2	—	58	111	88	14	9	—	„
59. Wieleń Zaobrzański	Wieleń Zaobrzański	Kaszczor	1,5	Nowawieś Mochy	8,0	1	69,4	1	69,4	—	1	4 (1)	—	3,4	1	—	30	29	29	—	—	—	„
60. Wioska	Wioska	Jabłonna k. N. Tom.	3,0	Rakoniewice	7,0	2	108,0	2	108,0	—	2	8 (2)	—	2,3	2	—	60	104	81	10	—	13	„
61. Wojciechowo	Wojciechowo	Chobienice	2,0	Wolsztyn	12,5	1	54,0	1	54,0	—	1	4 (1)	—	0,5	1	—	30	39	39	—	—	—	„
62. Wola Dąbrowiecka	Wola Dąbrowiecka	Wolsztyn	8,0	Rostarzewo	7,0	1	40,1	1	40,1	—	1	5 (1)	—	2,0	1	—	30	30	14	16	—	—	n.

SZKOŁA siedziba, wzgl. nazwa	GMINA w miastach ulica i Nr. domu	URZĄD POCZTOWY Nazwa	URZĄD POCZTOWY Odległość w km.	STACJA KOLEJOWA Nazwa	STACJA KOLEJOWA Odległość w km.	IZBY LEKCYJNE Ogółem liczba	IZBY LEKCYJNE Ogółem pow. w m.²	IZBY LEKCYJNE W budynkach własnych liczba	IZBY LEKCYJNE W budynkach własnych pow. w m.²	INNE IZBY SZKOLNE	MIESZKANIA NAUCZYCIELI W BUDYNKACH WŁASNYCH Mieszkań	MIESZKANIA NAUCZYCIELI W BUDYNKACH WŁASNYCH Izb (w tem kuchen)	GRUNTY SZKOLNE W HEKT. W użyciu szkoły	GRUNTY SZKOLNE W HEKT. W użyciu nauczycieli	NAUCZYCIELE W charakterze etatowych	NAUCZYCIELE W charakterze nieetatowych	GODZIN LEKCYJ TYGODNIOWO	DZIECI ZAPISANE DO SZKOŁY Ogółem	DZIECI ZAPISANE DO SZKOŁY Uczęszczające z odległości —1 km.	1—2 km.	2—3 km.	ponad 3 km.	JĘZYK NAUCZANIA
63. Wola Jabłońska	Wola Jabłońska	Jabłonna k. N. Tomyśla	4,5	Nowy Tomyśl	11,5	1	52,3	1	52,3	—	1	3 (1)	—	2,5	1	—	30	63	27	25	11	—	n.
64. Wroniawy	Wroniawy	Wroniawy	0,5	Wroniawy	1,0	3	169,3	3	169,3	—	3	12 (3)	—	2,8	3	—	84	151	128	—	8	15	p.
65. Zakrzewo	Zakrzewo	Belęcin	3,0	Belęcin	3,0	1	57,3	1	57,3	—	1	5 (1)	—	2,4	1	1	32	55	53	2	—	—	„
66. Żodyń	Żodyń	Siedlec k. Wolsztyna	3,0	Żodyń Nowy	0,3	2	93,1	2	93,1	—	2	7 (2)	—	2,3	2	—	54	74	54	20	—	—	„
37. Powiat Września																							
MIASTO:																							
Września:																							
1. powszechna	ul. Szkolna 1	Września	0,0	Września	0,0	16	803,5	16	803,5	5	1	8 (1)	0,3	0,1	18	—	510	743	739	—	2	2	p.
Miłosław:																							
2. powszechna	„ Zamkowa 17	Miłosław	0,3	Miłosław	1,0	8	338,6	8	338,6	2	—	—	0,6	0,5	8	—	208	298	291	7	—	—	„
WIEŚ:																							
1. Babin	Babin	Strzałkowo	5,0	Strzałkowo	7,0	1	51,3	1	51,3	1	2	8 (2)	0,1	2,5	1	—	30	91	63	28	—	—	„
2. Bardo	Bardo	Chwalibogowo	2,0	Chwalibogowo	2,5	2	80,0	2	80,0	—	2	8 (2)	—	1,9	2	—	60	103	35	68	—	—	„
3. Białepiątkowo	Białepiątkowo	Miłosław	3,0	Miłosław	4,0	1	40,0	1	40,0	—	1	2 (-)	0,3	1,1	1	—	30	55	55	—	—	—	„
4. Biechowo	Biechowo	Nowawieś Kr. k. Wrześ.	5,0	Książno	4,0	1	58,6	1	58,6	—	1	4 (1)	—	1,7	1	—	34	87	29	45	13	—	„
5. Biechowo	„ „	„ „ „	3,0	Chwalibogowo	4,0	1	55,8	1	55,8	—	1	4 (1)	—	1,8	1	—	30	49	—	34	4	11	n.
6. Bieganowo	Bieganowo	Sokolniki k. Września	3,0	Zieliniec	3,0	1	51,4	1	51,4	—	1	5 (1)	—	1,3	1	—	30	64	47	17	—	—	p.
7. Bierzglin	Bierzglin	Września	5,0	Gutowo Wkp.	0,5	2	112,8	2	112,8	—	2	10 (2)	—	1,0	2	—	60	85	21	32	16	16	„
8. [Bierzglinek]	[Bierzglinek]	[„]	[3,0]	[Września]	[3,0]	[1]	[60,0]	[1]	[60,0]	—	[1]	[3 (1)]	[1,0]	—	—	—	—	[25]	[25]	—	—	—	[p.]
9. Borzykowo	Borzykowo	Borzykowo	0,5	Borzykowo	0,0	1	51,9	1	51,9	—	2	9 (2)	—	1.5	1	—	34	97	91	—	6	—	p.
10. Brudzewo	Brudzewo	Szemborowo	3,0	Wulka	4,7	1	48,5	1	48,5	—	1	4 (1)	—	1,9	1	—	30	87	35	20	31	1	„
11. Brudzewo	„ „	„ „	3,0	„	4,0	1	56,7	1	56,7	—	1	4 (1)	—	2,9	1	—	30	32	32	—	—	—	n.
12. Budziłowo	Budziłowo	Miłosław	8,0	Miłosław	8,0	1	60,0	1	60,0	—	1	4 (1)	0,3	4,0	1	—	30	68	36	20	12	—	p.
13. Bugaj	Bugaj ob. dw.	„ „	1,0	„ „	2,0	2	116,2	2	116,2	—	2	8 (2)	0,2	1,8	2	—	60	77	48	27	—	2	„
14. Chlebowo	Chlebowo	„ „	8,0	„ „	9,0	1	60,0	1	60,0	—	1	3 (1)	0,5	2,0	1	—	32	42	42	—	—	—	„
15. Chocicza Wielka	Chocicza W. ob. dw.	Września	3,5	Września	3,5	2	107,9	2	107,9	—	2	6 (1)	1,0	1,6	2	—	57	116	37	79	—	—	„
16. Czekuszewo	Staw	Wólka	0,0	Wulka	2,0	1	60,0	1	60,0	—	1	4 (1)	—	1,5	1	—	34	84	15	32	37	—	„
17. Czeszewo	Czeszewo	Orzechowo	3,0	Orzechowo	3,0	3	205,0	3	205,0	—	3	10 (2)	0,7	4,5	2	—	60	144	101	—	22	21	„
18. Gałęzewice	Gałęzewice	Sokolniki k. Września	3,0	Strzałkowo	8,0	1	63,5	1	63,5	—	1	4 (1)	0,5	2,5	1	—	30	64	64	—	—	—	„
19. Goniczki	Goniczki	Podwęgierki	2,0	Otoczna	2,5	1	55,0	1	55,0	—	1	5 (1)	—	2,0	1	—	32	49	21	28	—	—	„
20. Gorazdowo	Gorazdowo	Borzykowo	3,0	Żydowo	2,0	2	107,3	2	107,3	—	2	6 (2)	—	1,9	2	—	60	101	50	30	21	—	„
21. Gorzyce	Gorzyce	Miłosław	7,0	Miłosław	7,0	1	61,1	1	61,1	—	1	4 (1)	0,2	1,8	1	—	30	40	40	—	—	—	„
22. Gozdowo	Gozdowo	Września	6,5	Września	7,0	2	106,0	2	106,0	—	2	8 (2)	—	3,2	2	—	60	105	59	27	19	—	„
23. Graboszewo	Graboszewo	Wólka	6,0	Wulka	6,0	1	54,3	1	54,3	—	1	6 (1)	—	2,4	1	—	32	57	33	2	22	—	„
24. Grabowo Królewskie	Grabowo Królewsk.	Nowawieś Kr. k. Wrześ.	2,0	Września	9,0	2	102,5	2	102,5	—	2	6 (1)	—	1 5	2	—	60	145	145	—	—	—	„
25. Gutowo Małe	Gutowo Małe	Września	3,0	Gutowo Wkp.	3,0	1	57,0	1	57,0	—	1	4 (1)	—	1,3	1	—	30	101	72	—	29	—	„
26. Janowo	Janowo	Strzałkowo	8,0	Strzałkowo	8,0	1	60,0	1	60,0	—	1	3 (1)	—	1,8	1	—	30	112	102	10	—	—	„
27. Kaczanowo	Kaczanowo	Września	4,5	Września	4,5	2	104,7	2	104,7	—	2	10 (2)	1,7	4,0	2	—	64	152	116	—	36	—	„
28. Kębłowo	Kębłowo ob. dw.	Miłosław	3,0	Miłosław	3,0	1	54,0	1	54,0	—	1	4 (1)	—	1,0	1	—	30	76	41	35	—	—	„
29. Kołaczkowo	Kołaczkowo	Borzykowo	3,0	Września	16,0	1	44,6	—	—	—	—	—	—	1,8	1	—	30	51	51	—	—	—	„
30. Kornaty	Kornaty	Strzałkowo	3,0	Strzałkowo	3,5	1	52,7	1	52,7	—	1	5 (1)	—	1,6	1	—	30	39	16	6	6	11	n.
31. Krępkowo	Graboszewo	Wólka	2,0	Wulka	2,0	1	55,8	1	55,8	—	1	4 (1)	—	1,4	1	—	35	57	49	8	—	—	p.
32. Książno	Książno	Miłosław	6,0	Książno	1,0	1	57,9	1	57,9	—	1	4 (1)	—	2.5	1	—	30	43	43	—	—	—	„
33. Mikuszewo	Mikuszewo	„	6,0	Miłosław	7,0	1	49,5	1	49,5	—	1	4 (1)	—	1,1	1	—	32	43	31	12	—	—	„
34. [Mikuszewo]	[„ „]	[„ „]	[6,0]	[„ „]	[7,0]	[1]	[49,5]	[1]	[49,5]	—	[1]	[5 (1)]	—	—	—	—	—	[49]	[24]	[7]	[4]	[14]	[n.]
35. Młodziejewice	Młodziejewice	Sokolniki k. Września	3,0	Otoczno	6,0	1	54,0	1	54,0	—	1	5 (1)	—	2,5	1	—	34	62	31	31	—	—	p.
36. Nowawieś Królewska	Nowawieś Królews.	Nowawieś Kr. k. Wrześ.	0,0	Września	7,0	2	106,7	2	106,7	3	2	9 (2)	0,2	1,8	2	—	60	84	84	—	—	—	„
37. Nowawieś Podgórna	Nowawieś Podgór.	Borzykowo	8,0	Miłosław	12,0	1	51,8	1	51,8	—	1	4 (1)	—	3,8	1	—	34	90	30	43	17	—	„
38. Obłaczkowo	Obłaczkowo	Września	3,4	Chwalibogowo	2,5	2	112,0	2	112,0	—	2	11 (2)	5,1	5,1	2	—	60	130	85	39	6	—	„
39. Orzechowo	Orzechowo	Orzechowo	0,0	Orzechowo	0,0	1	57,0	1	57,0	—	1	4 (1)	—	3,1	1	—	30	84	84	—	—	—	„

SZKOŁA siedziba, wzgl. nazwa	GMINA w miastach ulica i Nr. domu	URZĄD POCZTOWY Nazwa	URZĄD POCZTOWY Odległość w km.	STACJA KOLEJOWA Nazwa	STACJA KOLEJOWA Odległość w km.	IZBY LEKCYJNE Ogółem liczba	IZBY LEKCYJNE Ogółem pow. w m.²	IZBY LEKCYJNE W budynkach własnych liczba	IZBY LEKCYJNE W budynkach własnych pow. w m.²	INNE IZBY SZKOLNE	MIESZKANIA NAUCZYCIELI W BUDYNKACH WŁASNYCH Mieszkań	MIESZKANIA NAUCZYCIELI W BUDYNKACH WŁASNYCH Izb (w tem kuchen)	GRUNTY SZKOLNE W HEKT. W użyciu szkoły	GRUNTY SZKOLNE W HEKT. W użyciu nauczycieli	NAUCZYCIELE W charakterze etatowych	NAUCZYCIELE W charakterze nieetatowych	GODZIN LEKCYJ TYGODNIOWO	DZIECI ZAPISANE DO SZKOŁY Ogółem	DZIECI ZAPISANE DO SZKOŁY Uczęszczające z odległości —1 km.	1—2 km.	2—3 km.	ponad 3 km.	JĘZYK NAUCZANIA
40. Ostrowo Kościelne	Ostrowo Kościelne	Strzałkowo	4,5	Strzałkowo	5,0	1	54,0	1	54,0	—	1	4 (1)	—	1,5	1	—	30	80	52	27	1	—	p.
41. Otoczna	Otoczna	Szemborowo	6,0	Otoczna	1,0	2	103,7	2	103,7	—	2	9 (2)	3,1	3,0	2	—	60	98	31	8	24	35	„
42. Pałczyn	Pałczyn	Miłosław	4,0	Książno	2,0	1	55,0	1	55,0	—	1	6 (1)	—	3,5	1	—	30	32	14	—	18	—	„
43. Psary Polskie	Psary Polskie	Września	3,0	Września	2,5	2	115,3	2	115,3	—	1	4 (1)	—	1,9	2	—	64	122	114	8	—	—	„
44. Psary Wielkie	Psary Wielkie	Podstolice	2,5	Podstolice	2,5	1	55,1	1	55,1	—	1	4 (1)	0,3	2,5	1	—	30	27	10	—	17	—	„
45. Rudki	Rudki	Miłosław	5,0	Miłosław	6,0	1	57,9	1	57,9	—	1	4 (1)	0,2	1,3	1	—	30	51	24	27	—	—	„
46. [Sędziwojewo]	[Sędziwojewo]	[Szemborowo]	[3,0]	[Gutowo Wkp.]	[2,0]	[1]	[60,0]	[1]	[60,0]	—	[1]	[3 (1)]	[2,8]	—	—	—	—	[21]	[21]	—	—	—	[n.]
47. Skarboszewo	Skarboszewo	Strzałkowo	4,0	Strzałkowo	5,0	2	107,9	2	107,9	—	2	7 (2)	0,1	2,3	2	—	60	102	50	24	28	—	p.
48. Słomowo	Słomowo	Września	4,0	Września	4,0	2	120,0	2	120,0	—	2	6 (1)	—	1,5	2	—	65	116	81	35	—	—	„
49. Sokolniki	Sokolniki	Sokolniki k. Wrześni	0,4	Sokolniki	3,9	1	54,0	1	54,0	—	1	4 (1)	—	—	1	—	34	65	20	22	18	5	„
50. Sokolniki	„	„	0,2	„	3,9	1	58,0	1	58,0	—	1	4 (1)	—	1,6	1	—	30	38	11	27	—	—	n.
51. Stanisławowo	Stanisławowo	Szemborowo	4,0	Otoczna	6,0	1	54,0	1	54,0	—	1	6 (1)	—	1,0	1	—	34	69	65	4	—	—	p.
52. Strzałkowo	Strzałkowo	Strzałkowo	0,1	Strzałkowo	0,5	8	457,3	8	457,3	2	7	26 (6)	—	1,0	7	—	210	318	283	6	29	—	„
53. Szamarzewo	Szamarzewo	Sokolniki k. Wrześni	3,0	„	10,0	1	45,5	1	45,5	—	1	3 (1)	—	1,0	—	1	12	86	86	—	—	—	„
54. Szemborowo	Szemborowo	Szemborowo	0,0	Otoczna	4,0	2	111,0	2	111,0	—	2	7 (2)	—	1,3	2	—	60	89	84	5	—	—	„
55. Węgierki	Węgierki	Podwęgierki	0,5	„	2,0	1	54,2	1	54,2	1	1	5 (1)	1,3	1,3	1	—	32	82	36	17	4	25	n.
56. Wszembórz	Wszembórz	Borzykowo	3,0	Borzykowo	3,0	2	104,9	2	104,9	—	2	8 (2)	1,8	1,5	2	—	61	91	62	29	—	—	p.
57. Zieliniec	Zieliniec	Nowawieś Kr. k. Wrześ.	5,0	Zieliniec	1,0	1	54,0	1	54 0	—	1	5 (1)	—	1,3	1	—	34	94	82	—	12	—	„
38. Powiat Wyrzysk																								
MIASTO:																								
Wyrzysk:																								
1. powszechna	Rynek 19	Wyrzysk	0,0	Osiek n. Notecią	4,8	4	202,6	4	202,6	—	1	5 (1)	0,2	2,8	4	—	114	188	144	37	7	—	p.
2. „	ul. Nakielska 116	„	0,0	„	5,3	1	44,8	1	44,8	2	1	6 (1)	—	5,3	1	—	30	50	30	12	—	8	n.
Łobżenica:																								
3. powszechna	„ Seydy 71	Łobżenica	0,0	Łobżenica	0,0	3	144,1	3	144,1	—	2	7 (1)	0,4	3,8	3	—	88	144	144	—	—	—	p.
4. „	„	„	0,0	„	0,0	1	46,0	1	46,0	1	1	6 (1)	0,2	—	1	1	31	63	46	5	—	12	n.
Miasteczko:																								
5. powszechna	„ Podgórna 2	Miasteczko n. Notecią	0,8	Miasteczko	1,0	1	48,9	1	48,9	1	2	5 (1)	—	0,5	1	—	30	62	32	6	14	10	n.
6. „	Rynek 3	„ „	0,8	„	1,0	2	102,9	2	102,9	—	2	8 (2)	—	0,5	2	—	59	101	77	7	17	—	p.
Mrocza:																								
7. powszechna	ul. Dworcowa 3	Mrocza	0,0	Mrocza	2,0	7	353,1	7	353,1	6	—	—	0,5	1,0	7	—	198	312	277	—	7	28	„
Nakło:																								
8. powszechna	„ Dąbrowsk. 268	Nakło	0,6	Nakło n. Notecią	1,2	12	607,9	12	607,9	6	3	8 (2)	—	2,1	13	—	360	537	505	24	8	—	„
9. „	„ Bydgoska	„	0,5	„	0,5	9	409,7	—	—	2	—	—	—	—	10	—	281	465	425	34	6	—	„
10. „	„	„	0,0	„	0,0	4	177,6	4	177,6	—	—	—	0,9	—	2	—	60	112	77	—	28	7	n.
Wysoka:																								
11. powszechna	Stary Rynek	Wysoka	0,0	Wysoka	1,0	4	208,7	4	208,7	—	2	8 (1)	0,3	2,5	4	—	115	170	150	—	20	—	p.
12. „	„	„	0,2	„	0,3	1	42,0	1	42,0	1	2	9 (2)	0,1	2,7	1	1	31	51	35	—	16	—	n.
WIEŚ:																								
1. Anieliny	Anieliny	Anieliny	0,9	Anieliny	0,9	1	70,7	1	70,7	1	2	8 (3)	—	5,0	1	—	30	41	41	—	—	—	p.
2. Bądecz	Bądecz	Wysoka	3,5	Białośliwie	15,0	1	55,5	1	55,5	—	—	—	0,1	2,9	1	1	32	51	49	2	—	—	„
3. Bąkowo	Bąkowo	Osiek	3,0	Osiek n. Notecią	3,0	2	93,4	2	93,4	—	2	8 (2)	—	4,9	2	—	60	101	79	16	6	—	p. i n.
4. Białośliwie	Białośliwie	Białośliwie	1,8	Białośliwie	1,8	6	293,8	6	293,8	1	3	12 (2)	0,1	2,8	6	—	169	271	141	83	36	11	p.
5. Białośliwie	„	„	1,3	„	1,3	1	54,0	1	54,0	1	5	20 (5)	2,8	3,2	1	—	30	81	36	7	30	8	n.
6. Bielawy	Bielawy	Nakło	2,5	Nakło n. Notecią	3,0	1	45,9	1	45,9	—	1	4 (1)	—	0,4	1	—	30	41	39	—	2	—	p.
7. Bługowiec	Bługowiec	Tłukomy	4,0	Białośliwie	18,0	1	62,3	1	62,3	—	1	5 (1)	—	2,0	1	—	30	44	28	8	8	—	„
8. [Bługowo]	[Bługowo]	[„]	[4,0]	[Kruszka]	[5,0]	[1]	[57,0]	[1]	[57,0]	—	[3]	[8 (1)]	[1,8]	—	—	—	—	—	—	—	—	—	„

SZKOŁA siedziba, wzgl. nazwa	GMINA w miastach ulica i Nr. domu	URZĄD POCZTOWY Nazwa	URZĄD POCZTOWY Odległość w km.	STACJA KOLEJOWA Nazwa	STACJA KOLEJOWA Odległość w km.	IZBY LEKCYJNE Ogółem liczba	IZBY LEKCYJNE Ogółem pow. w m.²	IZBY LEKCYJNE W budynkach własnych liczba	IZBY LEKCYJNE W budynkach własnych pow. w m.²	INNE IZBY SZKOLNE	MIESZKANIA NAUCZYCIELI W BUDYNKACH WŁASNYCH Mieszkań	MIESZKANIA NAUCZYCIELI W BUDYNKACH WŁASNYCH Izb (w tem kuchen)	GRUNTY SZKOLNE W HEKT. W użyciu szkoły	GRUNTY SZKOLNE W HEKT. W użyciu nauczycieli	NAUCZYCIELE W charakterze etatowych	NAUCZYCIELE W charakterze nieetatowych	GODZIN LEKCYJ TYGODNIOWO	DZIECI ZAPISANE DO SZKOŁY Ogółem	DZIECI ZAPISANE DO SZKOŁY Uczęszczające z odległości —1 km.	1—2 km.	2—3 km.	ponad 3 km.	JĘZYK NAUCZANIA
9. Bnin	Bnin	Samostrzel	3,5	Samostrzel	3,5	2	107,3	2	107,3	—	2	8 (2)	0,2	2,3	2	—	60	78	39	5	34	—	p.
10. [Borzyszkowo]	[Borzyszkowo]	[Runowo Kraińskie]	[2,0]	[Runowo Kraińskie]	[0,3]	[1]	[49,2]	[1]	[49,2]	[1]	[2]	[8 (2)]	—	[7,0]	—	[1]	[8]	[61]	[24]	—	—	[37]	[p.]
11. Broniewo	Broniewo	Dębionek	5,0	Witosław	4,0	1	44,8	1	44,8	—	1	4 (1)	—	1,8	1	—	30	52	35	35	2	—	p.
12. [Brzostowo]	[Brzostowo]	[Miasteczko n. Not.]	2,5]	[Miasteczko]	[3,0]	[1]	[48,9]	[1]	[48,9]	—	[1]	[4 (1)]	[6,1]	—	—	—	—	—	—	—	—	—	„
13. Brzostowo	„ „ „	„ „ „	1,0	„	1,0	1	52,2	1	52,2	—	1	5 (1)	—	3,0	1	—	30	69	69	—	—	—	p.
14. Chlebno	Chlebno ob. dw.	Łobżenica	5,0	Łobżenica	5,0	1	35,6	1	35,6	—	1	4 (1)	—	0,5	1	1	32	23	23	—	—	—	„
15. Czajcze	Czajcze	Wysoka	2,5	Czajcze	0,0	2	108,0	2	108,0	—	2	8 (2)	0,3	0,3	2	—	60	83	65	12	1	5	p. i n.
16. Czarmuń	Czarmuń	Jeziorki Zabartowskie	5,0	Runowo Kraińskie	2,0	1	48,4	1	48,4	—	1	5 (1)	—	5,8	1	—	30	33	19	13	1	—	n.
17. Dąbrówka	Dębowo ob. dw.	Liszkowo k. Łobżenicy	5,0	Osiek n. Notecią	11,0	1	50,0	1	50,0	—	1	5 (1)	0,1	1,1	1	—	30	49	21	10	18	—	p.
18. Dębionek	Dębionek	Dębionek	0,0	Witosław	5,0	1	46,8	1	46,8	1	2	7 (2)	4,3	—	1	—	39	90	43	16	28	3	p. i n.
19. Dębowo	Dębowo	Sadki	4,0	Anieliny	6,0	1	56,1	1	56,1	—	1	6 (2)	—	6,7	1	—	30	62	16	6	10	30	p.
20. Dębowo	„	„	4,0	„	6,0	1	48,0	1	48,0	—	1	4 (1)	—	1,0	1	—	30	45	34	—	6	5	n.
21. Dębówko Nowe	Dębówko Nowe	Krostkowo	1,5	Krostkowo	2,0	2	100,8	2	100,8	—	2	10 (2)	0,2	1,4	2	—	59	116	42	57	10	7	p.
22. [Dębówko Stare]	[Dębówko Stare]	[Białośliwie]	[4,5]	[„ „ „]	[3,5]	[1]	[48,0]	[1]	[48,0]	—	[1]	[5 (1)]	[2,9]	[1,2]	—	—	—	—	—	—	—	—	„
23. Dobrzyniewo	Dobrzyniewo	Falmierowo	3,0	Osiek n. Notecią	8,0	1	33,0	1	33,0	—	1	4 (1)	—	1,9	1	—	30	46	33	—	13	—	p.
24. Drążno	Drążno	Mrocza	4,5	Koziagóra	4,0	1	28,8	1	28,8	—	1	3 (1)	—	1,5	1	1	9	53	33	—	7	13	„
25. Drzewianowo	Drzewianowo	Tuszkowo	5,0	Mrocza	9,0	1	51,0	1	51,0	—	1	5 (1)	0 3	1,5	1	—	30	31	26	3	2	—	„
26. [Dworzakowo]	[Dworzakowo]	[Białośliwie]	[3,0]	[Białośliwie]	[2,0]	[1]	[45,9]	[1]	[45,9]	—	[1]	[4 (1)]	[3,1]	—	—	—	—	—	—	—	—	—	„
27. Dziegciarnia	Dziegciarnia	Jeziorki Zabartowskie	3,0	Rajgród	4,5	1	57,3	1	57,3	—	1	5 (1)	—	4,3	1	—	30	35	18	11	6	—	n.
28. Dźwierszno Małe	Dźwierszno Małe	Dźwierszno k. Łobżen.	0,5	Runowo Kraińskie	5,5	1	58,5	1	58,5	1	2	8 (2)	2,1	2,0	1	—	30	45	18	14	11	2	„
29. Dźwierszno Wielkie	Dźwierszno Wielkie	„ „ „	0,5	„	5 0	1	50,8	1	50,8	—	1	4 (1)	0,1	2,3	1	—	30	63	33	10	—	20	p.
30. Falmierowo	Falmierowo	Falmierowo	0,1	Osiek n. Notecią	12,0	1	40,0	1	40,0	—	1	5 (1)	0,2	1,5	1	—	30	40	38	2	—	—	„
31. Fanianowo	Fanianowo	Liszkowo k. Łobżenicy	3,0	Witosław	9,0	2	100,4	2	100,4	—	2	7 (1)	—	2,0	2	1	61	93	31	40	22	—	„
32. Glesno	Glesno ob. dw.	Wyrzysk	4,0	Osiek n. Notecią	8,0	1	61,1	1	61,1	—	1	5 (1)	0.1	0,5	1	1	31	68	44	24	—	—	„
33. Gliszcz	Gliszcz	Mrocza	10,0	Mrocza	12,0	1	45,5	1	45,5	—	1	4 (1)	0,3	2,0	1	—	30	43	29	14	—	—	n.
34. Grabionna	Grabionna	Miasteczko n. Notecią	5,0	Kocik	2,0	1	47,1	1	47,7	1	2	8 (2)	—	1,9	1	1	31	79	58	21	—	—	p.
35. Grabowno	Grabowno	„ „ „	5,0	Miasteczko	5,0	2	105,9	2	105,9	—	2	9 (2)	0,2	4,2	2	1	62	66	57	2	7	—	p. i n.
36. Gromadno	Gromadno	Falmierowo	2,0	Osiek n. Notecią	13,0	1	51,2	1	51,2	1	2	8 (2)	0,2	2,3	1	1	31	63	48	7	8	—	p.
37. Izabela	Izabela ob. dw.	Jeziorki Zabartowskie	3,0	Witosław	2,0	1	53,8	1	53,8	—	1	5 (1)	—	2,2	1	—	30	41	38	3	—	—	„
38. [Izdebki]	[Izdebki]	[Dźwierszno k. Łob.]	[2,5]	[Runowo Kraińskie]	[7,5]	[1]	[39,7]	—	—	—	—	—	—	—	—	—	—	—	—	—	—	—	•
39. Jadwiżyn	Jadwiżyn	Osiek n. Notecią	5,0	Samostrzel	5,0	1	58,0	1	58,0	—	1	5 (1)	0,2	1 3	1	—	30	54	39	15	—	—	p.
40. Jaszkowo	Jaszkowo	Wąwelno	2,0	Mierucin	1,0	1	48,0	1	48,0	—	1	4 (1)	4,2	—	1	—	30	23	3	16	4	—	„
41. Jeziorki Kosztowskie	JeziorkiKosztowskie	Nieżychowo	2,0	Jeziorki	0,0	1	61,7	1	61,7	—	1	5 (1)	—	2,1	1	1	31	39	39	—	—	—	„
42. Jeziorki Zabartowskie	Jeziorki Zabartow.	Jeziorki Zabartowskie	0,0	Rajgród	1,0	1	44,0	1	44,0	—	1	4 (1)	—	3,0	1	—	30	38	23	—	5	10	„
43. Karnowo	Karnowo	Nakło	4,0	Nakło n. Notecią	4,0	2	67,6	2	67,6	—	2	8 (2)	—	3,7	1	—	30	81	41	40	—	—	„
44. [Karnówko]	[Karnówko]	[„]	[7,0]	[„ „ „ „]	[7,0]	—	—	—	—	—	—	—	[1,5]	—	—	—	—	—	—	—	—	—	•
45. Kaźmierzewo	Kaźmierzewo	Witosław	2,0	Witosław	2,0	1	47,7	1	47,7	—	1	4 (1)	—	3,0	1	—	30	56	13	4	7	32	p.
46. Kijaszkowo	Kijaszkowo	Tłukomy	3,0	Białośliwie	20,0	1	55,5	1	55,5	—	1	5 (1)	0,2	2,0	1	—	30	45	31	1	10	3	n.
47. Konstantynowo	Konstantynowo	Osiek n. Notecią	2,5	Osiek n. Notecią	2,5	1	52,3	1	52,3	—	1	3 (1)	—	3,5	1	—	30	38	38	—	—	—	p.
48. Kosowo pod Nakłem	Kosowo pod Nakłem	Nakło	7,5	Koziagóra	1,5	1	46,2	1	46,2	—	1	4 (1)	—	4,1	1	—	30	47	8	32	7	—	„
49. Kosztowo	Kosztowo	Wyrzysk	4,0	Osiek n. Notecią	9,0	1	46,8	1	46,8	1	1	7 (1)	0,3	1,7	1	1	31	71	48	23	—	—	„
50. Kościerzyn Mały	Kościerzyn Mały	Łobżenica	3,0	Łobżenica	3,0	1	54,0	1	54,0	—	1	5 (1)	2.8	2,2	1	—	30	56	18	16	22	—	„
51. Kościerzyn Wielki	Kościerzyn Wielki	Falmierowo	3,0	Osiek n. Notecią	12,0	1	45,0	1	45,0	1	2	6 (1)	0,2	2,0	1	—	30	50	36	14	—	—	„
52. Kościerzyn Wielki	„ „ „	„ „	3,0	„ „ „ „	12,0	1	51,3	1	51,3	—	1	5 (1)	0,1	2,2	1	—	30	37	17	9	11	—	n.
53. [Kraczki]	[Kraczki]	[Sadki]	[6,0]	[Samostrzel]	[8,0]	[1]	[58,0]	[1]	[58,0]	—	[1]	[5 (1)]	[0,2]	[1,3]	—	—	—	—	—	—	—	—	•
54. Krukówko	Krukówko	Mrocza	2,5	Mrocza	1,6	1	82,8	1	82,8	—	1	5 (1)	0,5	1,8	1	—	30	35	20	15	—	—	p.
55. Kruszki	Kruszki	Łobżenica	6,0	Kruszka	0,0	2	107,1	2	107,1	—	2	8 (2)	0,2	1,6	2	1	62	85	61	10	2	12	p. i n.
56. Kunowo	Kunowo	„	7,0	Białośliwie	24,0	1	56,7	1	56,7	—	1	5 (1)	—	2,2	1	—	30	31	15	16	—	—	p.
57. Liszkowo	Liszkowo	Liszkowo k. Łobżenicy	0,0	Witosław	12,0	2	107,4	2	107,4	—	2	6 (2)	—	2,8	2	—	60	64	61	3	—	—	p. i n.
58. Luchowo	Luchowo	Łobżenica	1,0	Łobżenica	1,0	3	163,4	3	163,4	—	3	13 (3)	—	3,0	3	1	90	133	80	8	45	—	p.
59. [Luchowo]	[„ „]	[„ „]	[1,0]	[„ „]	[1,0]	[1]	[47,4]	[1]	[47,4]	—	[1]	[5 (1)]	[0,1]	[1,2]	—	—	—	—	—	—	—	—	•
60. Łodzia	Łodzia	Anieliny	1,0	Anieliny	1 0	1	43,5	1	43,5	—	1	5 (1)	0,1	1,6	1	—	30	62	62	—	—	—	p.
61. Łodzia	„ „	„ „	1,0	„	1,0	1	58,6	1	58,6	—	1	5 (1)	0,1	1,5	1	—	30	56	20	17	—	19	n.
62. [Małocin]	[Małocin]	[Nakło]	[8,0]	[Nakło n. Notecią]	[8,0]	—	—	—	—	—	—	—	[1,5]	—	—	—	—	—	—	—	—	—	•
63. [Miasteszko-Huby]	[Miasteczko-Huby]	[Miasteczko n. Notec.]	[1,8]	[Miasteczko]	[2,5]	[1]	[61,8]	[1]	[61,8]	—	[1]	[5 (1)]	—	[1,5]	—	—	—	—	—	—	—	—	•
64. Mierucin	Mierucin	Wąwelno	3,0	Mrocza	11,0	1	58,0	1	58,0	—	1	5 (1)	—	2,7	1	—	32	35	16	19	—	—	n.
65. [Młotkowo]	[Młotkowo]	[Wysoka]	[5,0]	[Białośliwie]	[13,0]	[1]	[56,8]	[1]	[56,8]	—	[1]	[5 (1)]	[2,2]	—	—	—	—	[26]	[20]	[6]	—	—	[p.]

SZKOŁA siedziba, wzgl. nazwa	GMINA w miastach ulica i Nr. domu	URZĄD POCZTOWY Nazwa	URZĄD POCZTOWY Odległość w km.	STACJA KOLEJOWA Nazwa	STACJA KOLEJOWA Odległość w km.	IZBY LEKCYJNE Ogółem liczba	IZBY LEKCYJNE Ogółem pow. w m.²	IZBY LEKCYJNE W budynkach własnych liczba	IZBY LEKCYJNE W budynkach własnych pow. w m.²	INNE IZBY SZKOLNE	MIESZKANIA NAUCZYCIELI W BUDYNKACH WŁASNYCH Mieszkań	MIESZKANIA NAUCZYCIELI W BUDYNKACH WŁASNYCH Izb (w tem kuchen)	GRUNTY SZKOLNE W HEKT. W użyciu szkoły	GRUNTY SZKOLNE W HEKT. W użyciu nauczycieli	NAUCZYCIELE W charakterze etatowych	NAUCZYCIELE W charakterze nieetatowych	GODZIN LEKCYJ TYGODNIOWO	DZIECI ZAPISANE DO SZKOŁY Ogółem	DZIECI ZAPISANE DO SZKOŁY Uczęszczające z odległości —1 km.	1—2 km.	2—3 km.	ponad 3 km.	JĘZYK NAUCZANIA
66. Mościska	Mościska	Miasteczko n. Notecią	10,0	Wysoka	6,0	1	54,3	1	54,3	1	2	8 (2)	0,7	1,2	1	1	31	56	39	16	1	—	p.
67. Mrozowo	Samostrzel ob. dw.	Sadki	5,0	Samostrzel	7,0	1	64,2	1	64,2	—	1	3 (1)	0,2	2,5	1	1	31	57	—	57	—	—	„
68. Nieżychowo	Nieżychowo	Nieżychowo	2,0	Nieżychowo	1,0	2	97,3	2	97,3	—	2	12 (2)	12,0	4,0	2	1	61	71	46	21	4	—	„
69. Olszewka	Olszewka	Nakło	4,0	Nakło n. Notecią	5,0	2	117,1	2	117,1	—	2	9 (3)	—	5,4	2	—	60	85	58	—	25	2	p. n.
70. Orle	Witosław ob. dw.	Witosław	2,5	Witosław	2,5	1	57,0	1	57,0	—	1	5 (1)	—	0,9	1	—	30	37	21	16	—	—	p.
71. Osiek nad Notecią	Osiek n Notecią	Osiek n. Notecią	0,5	Osiek n. Notecią	0,5	6	368,0	6	368,0	—	4	18 (4)	0,5	5,3	4	—	118	148	133	—	—	15	p. i n.
72. [Ostrowiec]	[Ostrowiec]	[Samostrzel]	[5,0]	[Samostrzel]	[4,0]	[1]	[48,8]	[1]	[48,8]	—	[1]	[4 (1)]	[0,5]	—	—	—	—	—	—	—	—	—	„
73. [Ostrowo]	[Ostrowo]	[Mrocza]	[4,5]	[Mrocza]	[6,0]	[1]	[47,8]	[1]	[47,8]	—	[1]	[4 (1)]	[4,5]	—	—	—	—	—	—	—	—	—	„
74. Paterek	Paterek	Nakło	3,0	Nakło n. Notecią	3,5	3	167,5	3	167,5	1	4	19 (4)	2,6	3,6	3	—	90	144	119	23	—	2	p.
75. Piesna	Piesna	Łobżenica	5,0	Łobżenica	5,0	1	54,2	1	54,2	—	1	5 (1)	0,4	1,9	1	1	31	42	31	11	—	—	„
76. Pobórka Mała	Pobórka Mała	Białośliwie	5,0	Pobórka	0,5	1	51,0	1	51,0	1	2	8 (2)	0,2	2,6	1	1	31	58	57	1	—	—	„
77. Polanowo	Polanowo	Wyrzysk	2,0	Osiek n. Notecią	5,0	1	51,3	1	51,3	1	2	8 (2)	0,1	5,9	1	—	30	55	46	—	9	—	„
78. Polichno	Polichno	Nakło	6,0	Nakło n. Notecią	6,0	1	48,7	1	48,7	1	2	8 (2)	0,3	1,4	1	—	30	34	10	24	—	—	„
79. Polichnowo	Polichnowo	„	8,0	„	8,0	1	47,8	1	47,8	—	1	4 (1)	0,1	1,8	1	—	30	38	22	11	5	—	n.
80. Radzicz	Radzicz	Radzicz	0,0	Radzicz	0,0	2	110,4	2	110,4	—	2	8 (2)	0,5	4,5	2	2	62	97	82	9	6	—	p. i n.
81. Rościmin	Rościmin	Witosław	3,0	Witosław	3,0	1	46,8	1	46,8	—	1	4 (1)	—	5,3	1	—	32	54	43	2	9	—	n.
82. Ruda	Ruda	Wyrzysk	5,0	Osiek n. Notecią	5,0	1	54,0	1	54,0	1	2	8 (2)	0,2	1,8	1	—	30	74	16	58	—	—	p.
83. Rudna	Rudna	Wysoka	5,0	Wysoka	5,0	1	48,0	1	48,0	—	1	4 (1)	0,1	5,8	1	1	31	39	18	5	15	1	n.
84. Runowo Kraińskie	Runowo Kraińskie	Runowo Kraińskie	0,0	Runowo Kraińskie	2,5	2	88,0	2	88,0	—	2	5 (1)	—	1,8	2	—	60	90	61	12	13	4	p.
85. Runowo Kraińskie	„	„	0,0	„	3,0	1	44,0	1	44,0	1	2	7 (1)	—	1,7	1	—	30	41	25	8	8	—	n
86. Sadki	Sadki	Sadki	0,0	Samostrzel	5,0	3	139,3	3	139,3	1	4	16 (4)	0,5	2,9	3	—	88	144	135	4	5	—	p.
87. Samostrzel	Samostrzel ob. dw.	Samostrzel	0,0	„	2,0	1	54,0	1	54,0	—	1	6 (1)	—	1,5	1	—	30	55	41	14	—	—	„
88. Skoraczewo	Skoraczewo	Sitno	2,0	Ostrówek	4,5	1	53,0	1	53,0	1	2	9 (2)	0,1	3,4	1	—	30	37	11	22	3	1	n.
89. Słupówko	Słupówko	Mrocza	6,0	Mrocza	8,0	1	39,9	1	39,9	—	1	5 (1)	0,8	2,2	1	—	30	40	3	9	21	7	„
90. Stare	Stare	Zelgniewo	5,0	Wysoka	8,0	1	51,7	1	51,7	—	1	4 (1)	0,3	1,8	1	1	31	59	22	23	14	—	p.
91. Suchary	Suchary	Nakło	7,0	Nakło n. Notecią	7,0	1	67,5	1	67,5	—	1	9 (1)	—	2,3	—	1	6	59	57	2	—	—	„
92. Szczerbin	Szczerbin	Łobżenica	3,5	Łobżenica	3,5	1	42,0	1	42,0	—	1	5 (1)	—	2,4	1	—	30	37	37	—	—	—	„
93. Śmielin	Śmielin ob. dw.	Anieliny	1,0	Anieliny	1,0	1	40,8	1	40,8	—	1	5 (1)	0,1	0,5	1	—	30	55	48	7	—	—	„
94. Tłukomy	Tłukomy	Tłukomy	0,0	Kijaszkowo	3,0	1	54,0	1	54,0	1	2	8 (2)	0,1	2,9	1	—	30	65	46	8	11	—	„
95. Tonin	Tonin	Wąwelno	3,0	Ostrówek	2,5	1	46,5	1	46,5	1	2	9 (2)	0,5	3,5	1	—	30	27	11	6	9	1	„
96. Toninek	Toninek	„	4,0	Wąwelno	5,5	1	44,0	1	44,0	—	1	5 (1)	0,5	2,0	1	—	30	69	20	8	12	29	n.
97. Topola	Topola	Dźwierszno k. Łobżen.	2,0	Runowo Kraińskie	7,0	1	53,0	1	53,0	—	1	5 (1)	0,5	2,2	1	—	30	79	33	—	32	14	p
98. Trzeciewnica	Trzeciewnica	Nakło	3,0	Nakło n. Notecią	3,0	2	115,9	2	115,9	—	2	9 (2)	—	2,0	2	—	60	113	108	5	—	—	„
99. Walentynowo	Walentynowo	Łobżenica	6,0	Łobżenica	6,0	1	57,7	1	57,7	—	1	4 (1)	0,2	2,1	1	1	31	40	32	8	—	—	„
100. Wąwelno	Wąwelno	Wąwelno	0,0	Wąwelno	0,0	3	141,1	3	141,1	—	3	12 (3)	—	3,1	3	—	88	129	81	—	48	—	„
101. Wiele	Wiele	Mrocza	6,0	Mrocza	7,5	1	54,0	1	54,0	1	1	8 (2)	—	1,0	1	—	30	66	44	—	11	11	„
102. Wiktorówko	Wiktorówko	Łobżenica	3,0	Łobżenica	3,0	2	107,0	2	107,0	—	2	8 (2)	0,3	4,2	2	—	60	74	38	34	2	—	p. i n
103. Witosław	Witosław ob. dw.	Witosław	0,0	Witosław	0,0	1	57,3	1	57,3	—	1	5 (1)	—	1,0	1	—	30	59	53	4	—	2	p.
104. Witrogoszcz	Witrogoszcz	Witrogoszcz	0,2	Łobżenica	7,0	2	103,5	2	103,5	—	2	7 (2)	5,0	4,5	2	—	62	91	45	34	4	8	p. i n.
105. Witrogoszcz	„	„	3,0	Sypniewo	5,0	1	57,0	1	57,0	—	1	4 (1)	0,5	4,0	1	—	30	57	45	4	8	—	p.
106. Wolsko	Wolsko	Miasteczko n. Notecią	5,0	Miasteczko	5,0	1	50,5	1	50,5	—	1	5 (1)	—	4,0	1	—	30	47	37	10	—	—	n.
107. Wolsko Nowe	Wolsko Nowe	„	3,5	„	3,0	1	42,4	1	42,4	—	1	5 (1)	—	2,0	1	—	30	28	8	20	—	—	p.
108. [Wyciąg]	[Wyciąg]	[Osiek n. Notecią]	[5,0]	[Osiek n. Notecią]	[5,0]	[1]	[53,6]	[1]	[53,6]	—	[1]	[4 (1)]	[3,0]	—	—	—	—	—	—	—	—	—	„
109. [Wyrza]	[Wyrza]	[Witosław]	[4,0]	[Witosław]	[4,0]	[1]	[48,6]	[1]	[48,6]	—	[1]	[4 (1)]	[0,2]	[2,1]	—	—	—	—	—	—	—	—	„
110. Wysoka Mała	Wysoka Mała	Wysoka	3,0	Wysoka	3,0	1	54,0	1	54,0	—	1	5 (1)	0,3	1,9	1	1	33	33	28	—	5	—	n.
111. Wysoka Osada	Wysoka Osada	„	3,0	„	2,0	1	62,1	1	62,1	—	1	5 (1)	0,1	2,1	1	1	31	43	27	16	—	—	p.
112. Zabartowo	Zabartowo	Zabortowo	1,0	Więcbork	8,0	1	56,7	1	56,7	—	1	4 (1)	—	1,8	1	—	30	53	21	12	3	17	„
113. Zanoteć	Zanoteć	Osiek n. Notecią	4,5	Osiek n. Notecią	4,5	1	53,9	1	53,9	—	2	8 (2)	—	8,0	1	—	30	49	40	9	—	—	n.

39. Powiat Żnin

MIASTO: *Żnin:*																							
1. powszechna	ul. Szkolna 19	Żnin	0,5	Żnin	0,5	10	524,4	10	524,4	1	1	6 (1)	1,3	1,0	10	—	293	433	400	24	6	3	p.

SZKOŁA SIEDZIBA, WZGL. NAZWA	GMINA W MIASTACH ULICA i Nr. DOMU	URZĄD POCZTOWY Nazwa	Odległość w km.	STACJA KOLEJOWA Nazwa	Odległość w km.	IZBY LEKCYJNE Ogółem liczba	Ogółem pow. w m.²	W budynkach własnych liczba	W budynkach własnych pow. w m.²	INNE IZBY SZKOLNE	MIESZKANIA NAUCZYCIELI W BUDYNKACH WŁASNYCH Mieszkań	Izb (w tem kuchen)	GRUNTY SZKOLNE W HEKT. W użyciu szkoły	W użyciu nauczyciela	NAUCZYCIELE W charakterze etatowych	W charakterze nieetatowych	GODZIN LEKCYJ TYGODNIOWO	DZIECI ZAPISANE DO SZKOŁY Ogółem	Uczęszczające z odległości —1 km.	1—2 km.	2—3 km.	ponad 3 km.	JĘZYK NAUCZANIA
Gąsawa:																								
2. powszechna	.	Gąsowa	0,5	Gąsawa	0,5	3	153,9	3	153,9	1	4	19 (4)	—	1,9	3	—	91	136	110	25	1	—	p.
Janowiec:																								
3. powszechna	.	Janowiec	0,0	Janowiec	0,0	9	459,7	9	459,7	—	1	5 (1)	2,2	1,8	10	—	222	433	365	—	65	3	p. i n.
Rogowo:																								
4. powszechna	.	Rogowo	0,3	Rogowo	0,3	4	197,7	4	197,7	—	1	4 (1)	—	0,3	4	—	110	204	148	35	14	7	p.
5. . . „	.	. . „	0,5	. . „	0,5	1	66,5	1	66,5	—	2	11 (2)	2,0	2,0	1	1	31	46	36	10	—	—	n.
WIEŚ:																								
1. Annowo	Annowo	Szczepanowo k. Barc.	4,0	Barcin	8,0	1	53,9	1	53,9	—	1	4 (1)	—	2,8	1	—	32	48	30	18	—	—	p.
2. Białożewin	Białożewin	Żnin	6,0	Żnin	5,0	2	90,6	2	90,6	—	2	7 (2)	—	4,1	2	—	58	83	71	6	6	—	„
3. Biskupin	Biskupin	Gąsawa	3,5	. „	9,0	1	54,9	1	54,9	—	1	4 (1)	—	1,0	1	—	32	50	37	2	11	—	„
4. Bożejewice	Bożejewice	Żnin	4,0	. „	4,8	1	56,7	1	56,7	—	1	4 (1)	—	2,0	1	—	32	71	45	26	—	—	„
5. Brudzyń	Brudzeń	Janowiec	3,0	Janowiec	3,0	1	96,0	1	96,0	—	1	4 (1)	0,1	1,4	1	—	30	72	50	10	12	—	„
6. Brzyskorzystew	Brzyskorzystew	Żnin	9,0	Jaroszewo	5,0	2	102,3	2	102,3	—	2	7 (2)	—	0,5	2	—	60	102	28	—	—	74	„
7. Brzyskorzystew	. . „	. „	7,5	. „	5,0	1	53,4	1	53,4	—	2	12 (2)	1,8	2,0	1	—	30	40	39	1	—	—	n.
8. Cegielnia	Cegielnia	Gościeszyn k. Trzem	1,0	Trzemeszno	15,0	1	48,0	1	48,0	—	1	3 (1)	—	3,0	1	—	33	61	61	—	—	—	p.
9. Cerekwica	Cerekwica	Żnin	6,0	Podobowice	3,3	1	54,0	1	54,0	—	1	4 (1)	—	2,3	1	—	32	69	69	—	—	—	„
10. Chomiąża Szlachecka	Chomiąża Szlach.	Dąbrowa k. Mogilna	6,0	Parlin Dąbrowa	6,0	1	54,0	1	54,0	1	2	10 (2)	—	1,5	1	—	32	83	—	4	79	—	„
11. Chrzanowo	Chrzanowo	Damasławek	5,0	Dąbrowa Międzylesie	4,0	1	52,4	1	52,4	—	1	5 (1)	—	2,9	1	—	30	36	23	13	—	—	n.
12. Cotoń	Cotoń	Modliszewko	6,0	Ośno	12,0	1	54,5	1	54,5	—	1	3 (1)	—	1,8	1	—	34	46	21	—	25	—	p.
13. Czewujewo	Czewujewo	Czewujewo	0,0	Żnin	8,5	1	44,7	1	44,7	1	2	7 (2)	2,5	—	1	—	34	71	22	10	15	24	n.
14. Dochanowo	Dochanowo	Gorzyce k. Żnina	2,0	Podobowice	6,0	1	54,0	1	54,0	1	2	10 (2)	0,2	1,1	1	—	32	62	62	—	—	—	p.
15. Drewno	Drewno	Gąsawa	10,0	Mogilno	13,0	1	51,3	1	51,3	—	1	5 (1)	0,5	2,8	1	—	30	31	12	19	—	—	„
16. Dziewierzewo	Dziewierzewo	Dziewierzewo	2,0	Rusiec	0,3	2	101,2	2	101,2	—	2	9 (2)	0,2	2,6	2	—	58	92	18	23	25	26	„
17. Dziewierzewo	. . „	. . „	0,3	. . „	3,0	2	109,4	2	109,4	—	2	10 (2)	—	4,0	2	—	58	83	47	7	29	—	n.
18. Gałęzewo	Gałęzewo	Rogowo	3,0	Rogowo	3,0	2	111,9	2	111,9	—	2	10 (2)	—	2,0	2	—	60	96	51	22	23	—	p.
19. Godawy	Godawy	Gąsawa	3,0	Żnin	7,5	1	52,3	1	52,3	—	1	5 (1)	7,0	3,0	1	1	33	76	39	11	21	5	„
20. Gogółkowo	Gogółkowo	Czewujewo	3,0	Gogółkowo	2,0	1	54,3	1	54,3	—	1	4 (1)	—	1,2	1	—	32	52	44	—	8	—	„
21. Gorzyce	Gorzyce	Gorzyce k. Żnina	0,0	Podobowice	4,0	2	111,3	2	111,3	—	2	8 (2)	0,3	1,6	2	—	58	120	64	25	31	—	p.
22. Gościeszyn	Gościeszyn	Gościeszyn k. Trzem.	0,0	Rogowo	9,0	2	93,6	2	93,6	—	2	6 (2)	—	2,2	2	—	63	127	60	66	—	1	„
23. Góra	Góra	Żnin	3,0	Żnin	2,5	2	121,8	2	121,8	1	3	11 (3)	—	1,6	2	—	54	100	95	5	—	—	„
24. Grochowiska Księże	Grochowiska Ks.	Rogowo	5,0	. „	12,0	2	96,9	2	96,9	—	3	10 (3)	—	1,9	2	—	65	127	38	32	47	10	„
25. [Izdebno]	[Izdebno]	[. „ .]	[5,0]	[Izdebno]	[1,5]	—	—	—	—	—	[1]	[6 (1)]	—	[2,3]	—	—	—	—	—	—	—	—	•
26. Jadowniki	Jadowniki	Jadowniki	1,5	Jądowniki	1 5	2	101,7	2	101,7	—	2	9 (2)	—	3,0	2	—	58	103	45	10	36	12	p.
27. Januszkowo	Januszkowo	Żnin	5,0	Żnin	5,0	1	64,4	1	64,4	1	2	7 (2)	0,2	2,3	1	1	36	70	33	9	27	1	„
28. Jaroszewo	Jaroszewo	. „	3,0	Jaroszewo	2,0	1	50,8	1	50,8	1	2	8 (2)	—	2,5	1	—	32	57	54	3	—	—	„
29. Juńcewo	Juńcewo	Damasławek	3,0	Damasławek	3,0	3	158,3	3	158,2	1	3	13 (3)	0,4	1,5	3	—	90	120	90	16	11	3	„
30. Kaczkowo	Kaczkowo	Podobowice	7,5	Podobowice	7,5	1	42,7	1	42,7	—	1	4 (1)	0,5	3,6	1	1	33	63	32	31	—	—	„
31. Kierzkowo	Kierzkowo	Jadowniki	1,0	Jadowniki	1,0	1	54,0	1	54,0	—	2	6 (1)	—	2,5	1	—	32	30	26	4	—	—	„
32. Kołdrąb	Kołdrąb	Janowiec	6,0	Janowiec	6,0	1	48,9	1	48,9	—	1	5 (1)	1,8	1,0	1	—	30	100	37	21	13	29	„
33. Laski Małe	Laski Małe	Gąsawa	7,0	Dąbrowa Międzylesie	8,0	1	58,0	1	58,0	—	1	4 (1)	0,3	4,5	1	1	33	65	41	24	—	—	„
34. Laskowo	Laskowo	Ośno	5,0	Łopienno	2,0	2	114,1	2	114,1	—	2	7 (2)	—	1,8	2	—	66	106	29	62	15	—	p. i n.
35. Lubcz	Lubcz	Rogowo	4,0	Rogowo	4,0	1	54,0	1	54,0	—	1	5 (1)	—	2,0	1	1	35	47	39	—	8	—	p.
36. Łysinin	Łysinin	Gąsawa	2,8	Gąsawa	3,3	1	54,0	1	54,0	—	1	4 (1)	0,3	3,2	1	—	33	67	44	22	1	—	„
37. Miastowice	Miastowice	Kcynia	4,0	Kcynia	4,0	1	54,0	1	54,0	—	1	4 (1)	—	2,6	1	—	30	37	28	9	—	—	„
38. Mięcierzyn	Mięcierzyn	Gościeszyn k. Trzem.	3,0	Rogowo	8,0	2	108,0	2	108,0	—	2	8 (2)	—	2,2	2	—	65	82	82	—	—	—	„
39. Murczyn	Murczyn	Żnin	5,0	Żnin	4,5	2	103,8	2	103,8	—	2	7 (2)	0,1	1,1	2	—	58	80	52	23	1	4	„
40. Niedźwiady	Żurawiniec-Niedź.	Rogowo	5,0	Janowiec	8,0	1	54,0	1	54,0	—	1	6 (1)	—	2,0	1	—	30	49	9	10	9	21	n.
41. Obudno	Obudno	Dąbrowa k. Mogilna	5,0	Parlin Dąbrowa	5,0	1	54,0	1	54,0	—	1	4 (1)	—	4,0	1	—	32	70	70	—	—	—	p.
42. Oćwieka	Oćwieka	Gąsawa	4,7	Oćwieka	3,0	1	52,2	1	52,2	—	1	4 (1)	0,4	1,6	1	—	32	52	33	8	11	—	„
43. Ostrowce	Ostrowce	Szczepanowo k. Barc.	5,0	Jadowniki	8,0	3	153,9	3	153,9	—	2	8 (2)	—	4,5	2	1	62	62	11	—	—	51	„
44. [Ośno]	[Ośno]	[Ośno]	[0,0]	[Ośno]	[2,0]	—	—	—	—	—	[1]	[5 (1)]	[1,9]	—	—	—	—	—	—	—	—	—	•
45. Podgórzyn	Podgórzyn	Żnin	3,0	Żnin	2,5	1	57,0	1	57,0	—	1	4 (1)	—	0,5	1	—	31	73	61	12	—	—	p.
46. Posługowo	Posługowo	Janowiec	3,5	Janowiec	3,5	1	53,7	1	53,7	—	1	4 (1)	—	3,5	1	—	30	27	22	5	—	—	„

SZKOŁA SIEDZIBA, WZGL. NAZWA	GMINA W MIASTACH ULICA i Nr. DOMU	URZĄD POCZTOWY Nazwa	URZĄD POCZTOWY Odległość w km.	STACJA KOLEJOWA Nazwa	STACJA KOLEJOWA Odległość w km.	IZBY LEKCYJNE Ogółem liczba	IZBY LEKCYJNE Ogółem pow. w m.²	IZBY LEKCYJNE W budynkach własnych liczba	IZBY LEKCYJNE W budynkach własnych pow. w m.²	INNE IZBY SZKOLNE	MIESZKANIA NAUCZYCIELI W BUDYNKACH WŁASNYCH Mieszkań	MIESZKANIA NAUCZYCIELI W BUDYNKACH WŁASNYCH lzb (w tem kuchen)	GRUNTY SZKOLNE W HEKT. W użyciu szkoły	GRUNTY SZKOLNE W HEKT. W użyciu nauczyciela	NAUCZYCIELE W charakterze etatowych	NAUCZYCIELE W charakterze nieetatowych	GODZIN LEKCYJ TYGODNIOWO	DZIECI ZAPISANE DO SZKOŁY Ogółem	DZIECI ZAPISANE DO SZKOŁY Uczęszczające z odległości —1 km.	1—2 km.	2—3 km.	ponad 3 km.	JĘZYK NAUCZANIA
47. Recz	Recz	Ośno	6,0	Ośno	6,0	1	60,2	1	60,2	—	1	4 (1)	—	2,8	1	—	30	35	12	16	7	—	n.
48. Redczyce	Redczyce	Wąsosz	5,0	Jaroszewo	5,0	2	113,3	2	113,3	—	2	8 (2)	—	1,5	2	—	62	86	16	48	—	22	p. i n.
49. [Rydlewo]	[Rydlewo]	[Żnin]	[2,0]	[Żnin]	[2,0]	—	—	—	—	—	[1]	[5 (1)]	—	[2,2]	—	—	—	—	—	—	—	—	•
50. Ryszewo	Ryszewo	Gościeszyn k Trzem.	3,0	Mogilno	18,0	2	99,0	2	99,0	—	2	8 (2)	—	3,0	2	—	59	70	33	3	25	10	p.
51. Sarbinowo	Sarbinowo	Żnin	4,0	Żnin	4,0	1	60,5	1	60,5	—	1	5 (1)	0,1	1,6	1	—	30	36	35	1	—	—	„
52. Sarbinowo	„ ob. dw.	Łopienno	6,0	Łopienno	4,5	1	54,0	1	54,0	—	1	5 (1)	—	2,0	1	—	30	63	25	18	16	4	„
53. Sielec	Sielec	Podobowice	2,0	Podobowice	2,0	1	54,0	1	54,0	—	1	4 (1)	—	1,2	1	—	32	72	56	—	16	—	„
54. [Skórki]	[Skórki]	[Rogowo]	[5,0]	[Rogowo]	5,0	—	—	—	—	—	[1]	[5 (1)]	[2,9]	—	—	—	—	—	—	—	—	—	•
55. Słębowo	Słębowo	Podobowice	0,5	Podobowice	0,5	1	54,0	1	54,0	—	1	4 (1)	0,2	1,3	1	—	35	88	70	14	4	—	p.
56. Srebrnagóra	Srebrnagóra ob. dw.	Wapno	2,0	Wapno	2,0	1	55,8	1	55,8	—	1	4 (1)	0,3	1,5	1	—	30	53	37	16	—	—	„
57. Sulinowo	Sulinowo	Żnin	7,5	Podobowice	4,5	1	48,0	1	48,0	—	1	4 (1)	0,1	1,6	1	—	32	49	42	7	—	—	„
58. Świątkowo	Świątkowo ob. dw.	Podobowice	5,0	„	5,0	1	57,0	1	57,0	—	1	5 (1)	—	1,3	1	—	32	82	61	17	4	—	„
59. Szelejewo	Szejelewo	Gąsawa	4,0	Szelejewo	0,0	1	51,5	1	51,5	1	2	9 (2)	—	2,5	1	—	32	62	50	5	7	—	„
60. [Tonowo]	[Tonowo]	[Żerniki]	[2,5]	[Janowiec]	[7,5]	—	—	—	—	—	[1]	[5 (1)]	[2,0]	—	—	—	—	—	—	—	—	—	•
61. Wenecja	Wenecja	Gąsawa	6,0	Wenecja	1,0	1	57,7	1	57,7	—	1	5 (1)	—	2,3	1	—	30	30	6	24	—	—	n.
62. Wiewiórczyn	Wiewiórczyn	Rogowo	5,0	Janowiec	12,0	1	48,0	1	48,0	1	2	9 (2)	0,4	2,5	1	—	32	56	44	7	5	—	p. i n.
63. [Wilczkowo]	[Wilczkowo]	[Żnin]	[5,0]	[Żnin]	[5,0]	[1]	[44,8]	[1]	[44,8]	—	[1]	[4 (1)]	—	[0,9]	—	—	—	—	—	—	—	—	„
64. Wójcin	Wójcin	Szczepanowo k. Barcina	4,0	Jadowniki	5,0	1	55,8	1	55,8	—	1	5 (1)	—	2,3	1	—	32	67	60	5	2	—	p.
65. Wybranowo	Wybranowo	Janowiec	5,0	Janowiec	5,0	1	61,8	1	61,8	—	1	5 (1)	—	—	1	—	32	58	25	17	16	—	„
66. Zrazim	Zrazim	Żerniki	1,0	„	5,0	1	54,0	1	54,0	1	2	8 (2)	2,2	2,7	1	—	30	52	21	7	10	14	n.
67. Żarczyn	Żarczyn	Dziewierzewo	3,5	Rusiec	6,0	1	54,0	1	54,0	—	1	4 (1)	—	1,3	1	—	30	38	31	7	—	—	„
68. Żerniki	Żerniki	Żerniki	0,0	Janowiec	6,0	1	55,5	1	55,5	1	2	9 (2)	—	1,0	1	—	32	79	48	12	2	17	p.

XII. Woj. POMORSKIE — PUBLICZNE SZKOŁY POWSZECHNE — 1. Pow. BRODNICA

SZKOŁA siedziba, wzgl. nazwa	GMINA w miastach ulica i Nr. domu	URZĄD POCZTOWY: Nazwa	URZĄD POCZTOWY: Odległość w km.	STACJA KOLEJOWA: Nazwa	STACJA KOLEJOWA: Odległość w km.	IZBY LEKCYJNE: Ogółem liczba	IZBY LEKCYJNE: Ogółem pow. w m²	IZBY LEKCYJNE: W budynkach własnych liczba	IZBY LEKCYJNE: W budynkach własnych pow. w m²	INNE IZBY SZKOLNE	MIESZKANIA NAUCZYCIELI W BUDYNKACH WŁASNYCH: Mieszkań	MIESZKANIA NAUCZYCIELI W BUDYNKACH WŁASNYCH: Izb (w tem kuchen)	GRUNTY SZKOLNE W HEKT.: W użyciu: szkoły	GRUNTY SZKOLNE W HEKT.: W użyciu: nauczycieli	NAUCZYCIELE: W charakterze: etatowych	NAUCZYCIELE: W charakterze: nieetatowych	GODZIN LEKCYJ TYGODNIOWO	DZIECI ZAPISANE DO SZKOŁY: Ogółem	DZIECI ZAPISANE DO SZKOŁY: Uczęszczające z odległości: —1 km.	1—2 km.	2—3 km.	ponad 3 km.	JĘZYK NAUCZANIA
1. POWIAT BRODNICA																								
MIASTO:																								
Brodnica:																								
1. powszechna	ul. 3-go Maja 2	Brodnica n. Drwęcą	0,4	Brodnica	1,3	8	412,9	8	412,9	5	1	3 (1)	1,5	—	8	1	237	311	286	10	15	—	p.
2. „	„ „ „ „ „	„ „ „ „ „	0,4	„ „	1,3	10	516,2	10	516,2	—	—	—	—	—	9	—	250	372	360	5	7	—	„
3. „	„ „ „ „ 3	„ „ „ „ „	0,4	„ „	1,3	2	103,2	2	103,2	—	—	—	—	—	2	—	58	96	65	11	6	14	n.
Górzno:																								
4. powszechna	.	Górzno	0,1	Radoszki	7,0	6	296,8	6	296,8	2	—	—	0,1	2,8	5	—	140	255	169	55	31	—	p.
Lidzbark:																								
5. powszechna	ul. 47-go Pułku 12	Lidzbark	0,3	Lidzbark miasto	0,3	10	462,3	10	462,3	4	1	5 (-)	—	—	10	1	294	343	335	8	—	—	„
WIEŚ:																								
1. Bobrowo	Bobrowo	Bobrowo	0,0	Najmowo	4,5	2	88,6	2	88,6	—	2	12 (2)	0,2	5,0	2	—	58	89	27	62	—	—	„
2. Boleszyn	Boleszyn	Boleszyn	0,0	Lidzbark	11,0	2	104,2	1	52,0	—	2	7 (2)	0,1	4,0	2	—	60	136	43	35	58	—	„
3. Brudzawy	Brudzawy	Kruszyny	3,0	Konojady	8,5	2	106,0	2	106,0	—	2	10 (2)	0,1	4,6	2	—	58	84	37	13	34	—	„
4. Bryńsk	Bryńsk	Bryńsk	0,0	Klonowo k. Lidzbarka	6,0	4	210,8	4	210,8	—	4	12 (2)	0,2	3,0	3	—	90	138	129	2	7	—	„
5. Budy	Budy	Małki	4,0	Drużyny	4,0	1	40,9	1	40,9	—	1	4 (1)	0,2	4,1	1	—	30	38	30	8	—	—	„
6. Budziszewo	Budziszewo	Jabłonowo pomorskie	4,0	Jabłonowo Pomorskie	4,0	1	56,1	1	56,1	—	1	6 (1)	0,1	3,4	1	—	30	42	27	12	3	—	„
7. Buk Góralski	Buk Góralski	„ „ „	5,0	„ „	5,0	1	48,0	1	48,0	—	2	5 (1)	0,1	0,9	1	—	30	62	25	20	17	—	„
8. Bukowiec	Bukowiec	„ „ „	7,0	„ „	7,0	1	58,0	1	58,0	—	1	4 (1)	0,2	4,1	1	—	30	27	11	3	—	13	„
9. Chojno	Chojno	Małki	4,0	Małki	4,0	1	54,0	1	54,0	—	2	5 (1)	0,1	2,4	1	—	30	45	34	11	—	—	„
10. Cibórz	Cibórz ob. dw.	Lidzbark	3,0	Lidzbark	2,0	1	51,5	1	51,5	—	1	4 (1)	0,6	2,4	1	—	30	66	21	4	25	16	„
11. Cielęta	Cielęta	Brodnica n. Drwęcą	5,5	Brodnica	6,0	1	59,2	1	59,2	—	1	6 (1)	0,1	1,2	1	—	30	44	44	—	—	—	„
12. Cieszyny	Cieszyny	Wrocki	3,0	Wrocki	5,0	2	93,8	2	93,8	—	2	6 (2)	0,7	2,3	2	—	55	103	38	38	27	—	„
13. Czarny Bryńsk	Ruda ob. dw.	Bryńsk	3,0	Klonowo k. Lidzbarka	3,0	1	54,0	1	54,0	—	2	6 (1)	—	1,3	1	—	30	63	11	26	10	16	„
14. Drużyny	Drużyny	Brodnica n. Drwęcą	6,0	Drużyny	1,5	1	52,2	1	52,2	—	1	5 (1)	0,3	1,8	1	—	32	64	53	11	—	—	„
15. Fiałki	Ruda ob. dw.	Górzno	3,0	Gutowo Pomorskie	6,5	1	51,4	1	51,4	—	1	3 (1)	—	0,9	1	—	30	51	43	5	3	—	„
16. Gorczenica	Gorczenica	Brodnica n. Drwęcą	7,0	Brodnica	7,0	2	101,2	2	101,2	—	2	8 (1)	0,2	3,7	2	—	58	81	25	50	6	—	„
17. Gorlatowo	Gorlatowo ob. dw.	Szczuka	5,0	„	11,0	2	108,0	2	108,0	—	2	11 (2)	—	3,7	2	—	58	70	11	—	59	—	„
18. Górale	Górale	Konojady pomorskie	4,0	Konojady	4,0	3	162,0	3	162,0	—	3	5 (1)	0,2	2,3	3	—	88	135	106	10	19	—	„
19. Grązawy	Grązawy	Radoszki	3,0	Radoszki	3,0	2	115,6	2	115,6	1	3	7 (2)	—	1,7	2	—	60	96	71	6	12	7	„
20. Grzywno	Grzywno	Najmowo	4,0	Najmowo	4,0	1	54,0	1	54,0	—	1	4 (1)	0,1	2,3	1	—	30	51	39	7	3	2	„
21. Jajkowo	Jajkowo	Pokrzydowo	4,0	Jajkowo	0,0	2	104,9	2	104,9	—	2	9 (2)	0,6	2,3	2	—	58	91	43	18	30	—	„
22. Jamielnik	Jamielnik	Lidzbark	3,0	Lidzbark	3,0	1	50,3	1	50,3	—	1	4 (1)	—	1,5	1	—	30	50	44	6	—	—	„
23. Janówko	Janówko	Polskie Brzozie	3,5	Radoszki	8,0	1	45,9	1	45,9	—	1	3 (1)	0,1	1,6	1	—	30	71	58	13	—	—	„
24. Jastrzębie	Jastrzębie	Jastrzębie k. Brodnicy	0,0	Brodnica	10,0	2	120,0	2	120,0	—	2	7 (1)	0,2	2,9	2	—	58	89	18	20	42	9	„
25. Jeleń	Jeleń	Lidzbark	4,5	Lidzbark	4,5	3	152,7	3	152,7	—	3	12 (2)	2,0	18,0	3	—	90	143	115	—	5	23	„
26. Kamień	Kamień	Jabłonowo pomorskie	3,5	Jabłonowo Pomorskie	3,5	1	52,4	1	52,4	—	1	5 (1)	—	2,9	1	—	30	42	30	8	4	—	„
27. Karbowo	Karbowo	Brodnica n. Drwęcą	3,0	Brodnica	1,5	2	110,2	2	110,2	—	2	8 (2)	—	2,0	2	—	58	102	25	50	27	—	„
28. Karbowo	„ „ ob. dw.	„ „ „ „	4.5	„ „	4,5	2	107,2	2	107,2	—	2	9 (1)	—	0,4	2	—	60	114	35	—	68	11	p.i n.

SZKOŁA SIEDZIBA, WZGL. NAZWA	GMINA W MIASTACH ULICA i Nr. DOMU	URZĄD POCZTOWY Nazwa	Odległość w km.	STACJA KOLEJOWA Nazwa	Odległość w km.	IZBY LEKCYJNE Ogółem liczba	Ogółem pow. w m.²	W budynkach własnych liczba	W budynkach własnych pow. w m.²	INNE IZBY SZKOLNE	MIESZKANIA NAUCZYCIELI W BUDYNKACH WŁASNYCH Mieszkań	Izb (w tem kuchen)	GRUNTY SZKOLNE W HEKT. W użyciu szkoły	W użyciu nauczycieli	NAUCZYCIELE W charakterze etatowych	nieetatowych	GODZIN LEKCYJ TYGODNIOWO	DZIECI ZAPISANE DO SZKOŁY Ogółem	Uczęszczające z odległości —1 km.	1—2 km.	2—3 km.	ponad 3 km.	JĘZYK NAUCZANIA
29. Kawki	Kawki	Nieżywięć	4,0	Kawki	1,0	2	80,0	2	80,0	—	2	6 (2)	0,1	1,7	2	—	58	82	46	30	6	—	p.
30. Klonowo	Klonowo	Lidzbark	6,0	Klonowo k. Lidzbarka	0,4	1	54,0	1	54,0	—	1	5 (1)	0,2	0 3	1	—	34	48	36	—	10	2	„
31. Kominy	Kominy	Brodnica n. Drwęcą	8,0	Brodnica	8,0	1	44,0	1	44,0	—	1	3 (1)	—	—	1	—	30	19	8	8	3	—	„
32. Konojady	Konojady	Konojady pomorskie	1,5	Konojady	1,5	1	56,2	1	56,2	1	2	9 (2)	1,0	4,3	1	—	30	53	15	29	9	—	„
33. Kruszyn	Kruszyn	Kruszyny	0,0	„	5,0	2	99,0	2	99,0	—	2	6 (2)	—	2,0	2	—	58	102	58	19	17	8	„
34. Kruszyny Szlacheckie	Kruszyny Szlach.	Najmowo	2,0	Najmowo	2,0	1	63,0	1	63,0	—	1	5 (1)	—	1,5	1	—	30	62	22	40	—	—	„
35. Lembarg	Lembarg	Konojady pomorskie	3,5	Konojady	3,5	3	162,9	3	162,9	—	3	8 (2)	0,1	1,0	3	—	84	148	40	57	23	28	„
36. Lipowiec-Bartniki	Lipowiec - Bartniki	Pokrzydowo	3,2	Szramowo	3,0	1	56,7	1	56,7	1	2	9 (2)	—	2,4	1	—	30	59	25	30	4	—	„
37. Łaszewo	Łaszewo	Radoszki	4,0	Radoszki	4,5	2	103,5	2	103,5	—	2	10 (2)	—	2,0	2	—	60	104	58	37	9	—	„
38. Małki	Małki	Małki	0,0	Małki	1,0	2	102,5	2	102,5	—	2	10 (2)	0,3	2,0	2	—	58	70	36	—	34	—	„
39. Mały Głęboczek	Mały Głęboczek	Polskie Brzozie	3,0	Jajkowo	7,0	1	34,7	1	34,7	—	1	3 (1)	—	1,7	1	—	34	74	47	27	—	—	„
40. Michałowo	Michałowo	Brodnica n. Drwęcą	2,0	Brodnica	3,0	2	83,2	2	83,2	—	2	7 (1)	0,2	1,8	2	—	58	89	77	10	2	—	„
41. Miesiączkowo	Miesiączkowo	Górzno	6,0	Radoszki	3,0	2	117,8	2	117,8	—	2	8 (2)	—	2,4	2	—	60	121	75	15	26	5	„
42. Moczadła	Moczadła	Brodnica n. Drwęcą	7,0	Brodnica	9,0	1	52,4	1	52,4	—	1	5 (1)	—	1,4	1	—	30	50	2	31	17	—	„
43. Mszano	Mszano	„ „ „	7,0	Drużyna	4,0	1	54,0	1	54,0	—	1	5 (1)	—	2,1	1	—	30	49	47	2	—	—	„
44. Niewierz	Niewierz	Małki	2,5	Małki	4,0	1	35,0	1	35,0	—	1	3 (1)	0,1	2,0	1	—	30	32	14	8	10	—	„
45. Nieżywięć	Nieżywięć	Nieżywięć	0,5	Kawki	3,5	4	222,6	4	222,6	—	4	14 (3)	0,2	1,9	4	1	118	156	37	40	61	18	„
46. Nowydwór p. Brodnicą	Nowydwór p. Brod.	Brodnica n. Drwęcą	8,0	Tama Brodzka	1,5	1	38,2	1	38,2	—	1	4 (1)	—	2,0	1	—	32	22	18	4	—	—	„
47. Nowydwór p. Lidzbarkiem	Nowydwór p. Lidzb.	Lidzbark	8,0	Lidzbark	7,0	1	60,5	1	60,5	—	1	3 (1)	0,5	2 8	1	—	30	52	45	3	4	—	„
48. Nowyświat	Ruda ob. dw.	Górzno	9,0	Radoszki	17,0	1	54,0	1	54,0	—	1	5 (1)	0,5	0,6	1	—	30	28	18	9	—	1	„
49. Nowy Zieluń	Bryńsk Szl. ob. dw.	Bryńsk	5,0	Lidzbark	8,0	2	94,9	2	94,9	—	2	7 (1)	0,2	1,5	2	—	58	81	32	30	6	13	„
50. Piecewo	Piecewo ob. dw.	Jabłonowo pomorskie	1,0	Jabłonowo Pomorskie	1,0	1	51,5	1	51,5	—	1	4 (1)	—	1,0	1	—	30	43	30	—	13	—	„
51. Płachoty	Płachoty	Wrocki	2,5	Kawki	3,0	1	66,5	1	66,5	—	1	4 (1)	0,4	1,6	1	—	30	36	28	8	—	—	„
52. Płowęż	Płowęż	Ostrowite k. Jabłonowa	3,0	Ostrowite p. Jabłonow.	3,0	1	54,0	1	54,0	—	1	4 (1)	0,1	2,4	1	—	30	66	30	30	6	—	„
53. Płowężek	Płowężek ob. dw.	Jabłonowo pomorskie	7,0	Buchwałd	2,5	1	55,8	1	55,8	—	1	4 (1)	1,0	—	1	—	30	58	16	—	42	—	„
54. Pokrzydowo	Pokrzydowo	Pokrzydowo	0,0	Jajkowo	4,0	3	147,5	3	147,5	—	3	10 (2)	0,8	4,7	3	—	90	167	83	—	45	39	„
55. Polskie Brzozie	Polskie Brzozie	Polskie Brzozie	0,4	„	10,0	2	90,8	2	90,8	—	2	5 (1)	—	3,1	2	—	58	97	65	14	18	—	„
56. Radoszki	Radoszki	Radoszki	2,5	Radoszki	2,0	3	162,6	2	111,3	—	3	8 (2)	0,4	2,7	3	—	84	144	41	55	36	12	„
57. Sadlinek	Sadlinek	Jabłonowo pomorskie	0,5	Jabłonowo Pomorskie	0,5	8	448,4	8	448,4	—	4	20 (4)	0,1	1,4	8	—	224	306	280	26	—	—	„
58. Słoszewy	Słoszewy ob. dw.	Małki	3,0	Małki	3,5	1	54,0	1	54,0	—	1	5 (1)	0,5	1,3	1	—	30	46	41	5	—	—	„
59. Słup	Słup	Lidzbark	7,0	Lidzbark	7,0	2	99,0	2	99,0	—	2	7 (1)	0,1	2,5	2	—	58	95	71	—	23	1	„
60. Sugajno	Sugajno	Boleszyn	5,0	Radoszki	10,0	2	167,5	2	167,5	—	2	8 (2)	—	3,1	2	—	58	84	25	20	29	10	„
61. Sumowo	Sumowo	Najmowo	2,5	Najmowo	2,5	1	62,0	1	62,0	1	2	6 (1)	—	2,0	1	—	30	71	39	32	—	—	„
62. Sumówko	Sumówko	„	4,5	„	4,5	1	55,9	1	55,9	1	1	5 (1)	—	2,6	1	—	30	65	30	29	6	—	„
63. Sumówko	„	„	4,0	„	4,0	1	35,9	1	35,9	—	1	5 (1)	—	2,5	1	—	30	40	21	15	4	—	n.
64. Szabda	Szabda	Brodnica n. Drwęcą	4,0	Drużyny	2,0	1	34,3	1	34,3	—	1	5 (1)	—	1,9	1	—	33	71	36	28	7	—	p.
65. Szafarnia	Szafarnia	Szafarnia	0,3	Kaługa	7,0	2	71,4	2	71,4	—	2	6 (2)	—	2,6	2	—	60	115	96	—	19	—	„
66. Szczepanki	Szczepanki	Jabłonowo pomorskie	2,0	Jabłonowo Pomorskie	2,0	1	56,3	1	56,3	1	2	6 (1)	0,1	1,4	1	—	30	46	20	15	11	—	„
67. Szczuka	Szczuka	Szczuka	0,0	Brodnica	6,5	1	54,2	1	54,2	—	1	5 (1)	0,2	1,6	1	—	30	72	58	14	—	—	„
68. Szymkowo	Szymkowo	„	2,5	„	10,0	1	52,2	1	52,2	—	1	4 (1)	0,1	0,6	1	—	30	42	24	6	12	—	„
69. Świerczyny	Świerczyny	Brodnica n. Drwęcą	8,0	„	8,0	1	54,3	1	54,3	—	2	10 (2)	—	3,5	1	—	30	53	14	39	—	—	„
70. Tarczyny	Tarczyny	Kiełpiny k. Montowa	5,0	Lidzbark	12,0	1	24,7	—	—	—	—	—	—	—	1	—	30	37	25	12	—	—	„
71. Trepki	Trepki	Radoszki	6,0	Radoszki	6,0	1	52,4	1	52,4	—	1	6 (1)	0,5	2,5	1	—	30	29	17	12	—	—	„
72. Wądzyn	Wądzyn	Bobrowo	4,0	Konojady	6,5	1	60,1	1	60,1	—	1	5 (1)	0,2	2,0	1	—	30	46	25	16	5	—	„
73. Wąpiersk	Wąpiersk	Lidzbark	6,0	Lidzbark	6,0	2	108,0	2	108,0	—	2	7 (1)	0,1	2,2	2	—	60	112	34	12	36	30	„
74. Wichulec	Wichulec	Najmowo	1,2	Najmowo	1,2	1	54,0	1	54,0	—	1	4 (1)	0,1	1,4	1	—	30	59	22	23	14	—	„
75. Wielki Głęboczek	Wielki Głęboczek	Niemieckie Brzozie	3,0	Jajkowo	4,0	1	54,0	1	54,0	—	1	4 (1)	—	1,2	1	—	30	73	48	25	—	—	„
76. Wielkie Leźno	Wielkie Leźno	Boleszyn	5,0	Gutowo Pomorskie	7,0	2	101,5	2	101,5	—	2	6 (2)	0,1	4,0	2	—	58	106	73	15	18	—	„
77. Wlewsk	Wlewsk ob. dw.	Lidzbark	4,0	Lidzbark	4,0	1	54,0	1	54,0	—	1	3 (1)	0,4	2,2	1	—	30	35	28	7	—	—	„
78. Wrocki	Wrocki	Wrocki	1,0	Wrocki	3,0	2	97,0	2	97,0	—	3	5 (1)	0,4	1,1	3	—	85	132	58	42	32	—	„
79. Zaborowo	Zaborowo	Górzno	4,0	Radoszki	4,0	2	104,0	2	104,0	—	2	8 (2)	—	—	1	—	30	74	51	21	2	—	„
80. Zalesie	Zalesie	Boleszyn	3,0	Lidzbark	7,0	1	40,0	—	—	—	—	—	—	—	1	—	30	36	27	9	—	—	„
81. Zarośle	Zarośle	Małki	3,0	Małki	2,5	1	47,0	1	47,0	—	1	3 (1)	—	2,1	1	2	34	67	27	16	24	—	„
82. Zbiczno	Zbiczno	Zbiczno	0,0	Najmowo	6,0	3	152,0	3	152,0	—	3	10 (2)	0,3	2,0	3	—	88	137	67	59	11	—	„
83. Zembrze	Zembrze	Radoszki	8,0	Radoszki	7,0	1	51,3	1	51,3	—	1	4 (1)	—	1,0	1	—	30	75	29	41	5	—	„
84. Zgniłobłoty	Zgniłobłoty	Bobrowo	3,5	Drużyny	6,5	3	147,8	3	147,8	—	3	9 (2)	—	2,9	3	—	84	133	—	94	39	—	„
85. Żmijewo	Żmijewo ob. dw.	Brodnica n. Drwęcą	4,5	Brodnica	4,5	1	58,6	1	58,6	—	1	3 (1)	—	0,5	1	—	30	77	16	50	11	—	„

SZKOŁA siedziba, wzgl. nazwa	GMINA w miastach ulica i Nr. domu	URZĄD POCZTOWY: Nazwa	URZĄD POCZTOWY: Odległość w km.	STACJA KOLEJOWA: Nazwa	STACJA KOLEJOWA: Odległość w km.	IZBY LEKCYJNE: Ogółem: liczba	IZBY LEKCYJNE: Ogółem: pow. w m.²	IZBY LEKCYJNE: W budynkach własnych: liczba	IZBY LEKCYJNE: W budynkach własnych: pow. w m.²	INNE IZBY SZKOLNE	MIESZKANIA NAUCZYCIELI W BUDYNKACH WŁASNYCH: Mieszkań	MIESZKANIA NAUCZYCIELI W BUDYNKACH WŁASNYCH: Izb (w tem kuchen)	GRUNTY SZKOLNE W HEKT.: W użyciu: szkoły	GRUNTY SZKOLNE W HEKT.: W użyciu: nauczycieli	NAUCZYCIELE: W charakterze: etatowych	NAUCZYCIELE: W charakterze: nieetatowych	GODZIN LEKCYJ TYGODNIOWO	DZIECI ZAPISANE DO SZKOŁY: Ogółem	DZIECI ZAPISANE DO SZKOŁY: Uczęszczające z odległości: —1 km.	1—2 km.	2—3 km.	ponad 3 km.	JĘZYK NAUCZANIA
2. Powiat Chełmno																								
MIASTO: ***Chełmno:***																								
1. powszechna	ul. Szkolna 8.	Chełmno	0,1	Chełmno	0,7	13	593,7	13	593,7	3	—	—	—	1,1	16	—	444	459	448	11	—	—	p.in.
2. „	„ 22 Stycznia 32	„	0,0	„	0,0	15	724,0	15	724,0	6	—	—	0,1	2,0	14	1	376	496	487	8	1	—	p.
3. „	„ Szkolna 4	„	0,0	„	1,0	10	427,5	10	427,5	5	1	8 (1)	—	—	11	—	284	318	275	43	—	—	„
WIEŚ:																								
1. Bartlewo	Bartlewo ob. dw.	Kornatowo	4,0	Firlus	3,0	1	49,5	1	49,5	—	1	3 (1)	—	1,0	1	—	30	74	47	—	3	24	„
2. Bieńkówka	Bieńkówka	Chełmno	8,0	Starogród	5,0	2	94,3	2	94,3	—	2	5 (1)	—	2,0	2	—	63	66	66	—	—	—	„
3. Błędowo	Błędowo	Gorzuchowo	6,0	Gorzuchowo	6,0	1	60,0	1	60,0	—	2	6 (1)	0,2	1,7	2	—	60	67	40	27	—	—	p.in.
4. Błoto	Błoto	Błoto	0,5	Unisław	5,0	1	50,5	1	50,5	—	1	4 (1)	—	1,2	1	1	34	46	15	25	6	—	p.
5. Bocień	Bocień ob. dw.	Płużnica	6,5	Bocin	0,5	1	54,0	1	54,0	—	1	5 (1)	—	0,7	1	—	30	55	40	15	—	—	„
6. Boluminek	Boluminek ob. dw.	Dąbrowa Chełmińska	2,0	Dąbrowa p. Unisław.	2,0	1	60,4	1	60,4	—	1	5 (1)	0,5	—	1	—	30	46	19	27	—	—	„
7. Borki	Borki	Kokocko	4,6	Unisław	7,0	1	51,9	1	51,9	—	1	4 (1)	—	0,9	1	—	30	28	14	11	3	—	„
8. Bruki I	Bruki I	Unisław	3,9	„	3,9	3	170,6	3	170,6	—	3	11 (3)	0,6	1,2	3	2	97	108	13	38	40	17	p.in.
9. Bruki II	Bruki II	Błoto	4,0	Plutowo	4,0	1	60,0	1	60,0	—	1	5 (1)	—	1,0	1	—	32	42	23	19	—	—	p.
10. Brzozowo	Brzozowo	Chełmno	4,2	Brzozowo	0,8	2	120,6	2	120,6	—	2	5 (1)	0,2	1,4	2	—	58	66	19	22	20	5	„
11. Czarze	Czarze	Czarze	0,2	Dąbrowa p. Unisław.	7,0	4	216,0	4	216,0	—	2	5 (1)	0,3	1,3	3	—	85	139	90	49	—	—	„
12. Czemlewo	Czemlewo	Dąbrowa Chełmińska	2,5	„ „ „	2,6	2	95,0	2	95,0	—	2	8 (2)	—	1,2	3	—	58	93	25	57	11	—	„
13. Dąbrówka p. Gorzuchowem	Dąbrówka p. Gorz.	Gorzuchowo	4,5	Gorzuchowo	4,5	1	54,7	1	54,7	—	1	4 (1)	0,2	1,8	1	—	30	25	25	—	—	—	„
14. Dąbrówka p. Unisławem	Dąbrówka p. Unisł.	Dąbrówka Chełmińska	0,2	Dąbrówka p. Unisław.	2,0	2	92,2	2	92,2	—	2	7 (1)	0,2	3,2	3	—	84	119	82	37	—	—	„
15. Dąbrówka p. Unisławem	„ „ „	„	1,5	„ „ „	3,0	2	103,7	2	103,7	—	2	8 (2)	0,2	0,6	2	—	58	64	57	7	—	—	„
16. Dolne Wymiary	Dolne Wymiary	Podwiesk	2,5	Chełmno	9,0	1	54,0	1	54,0	1	1	5 (1)	1,0	—	1	—	30	43	10	33	—	—	n.
17. Dołki	Dołki	Chełmno	7,0	„	6,0	1	45,0	1	45,0	—	1	3 (1)	0,1	—	1	—	30	28	28	—	—	—	p.
18. Dorposz Chełmiński	Dorposz Chełmiń.	Podwiesk	3,5	„ „	16,0	1	39,0	1	39,0	—	1	6 (1)	—	1,0	1	—	30	29	24	5	—	—	„
19. Drzonowo	Drzonowo	Lisewo	4,0	Firlus	5,0	2	83,0	2	83,0	—	2	10 (2)	0,3	2,6	2	—	60	77	23	10	44	—	„
20. Dubielno	Dubielno	Wrocławki	2,0	Wrocławki	2,0	3	143,8	3	143,8	—	3	9 (1)	—	1,5	3	1	90	112	32	33	47	—	„
21. Głuchowo	Głuchowo ob. dw.	Chełmża	6,0	Głuchowo	2,0	2	89,3	2	89,3	—	2	7 (2)	—	2,3	2	—	58	99	—	77	22	—	„
22. Gogolin	Gogolin	Podwiesk	8,0	Waldowo Szlacheckie	6,0	1	54,5	1	54,5	—	1	5 (1)	—	1,5	1	—	30	51	30	21	—	—	„
23. Goryń	Goryń ob. dw.	Wiewiórki	2,0	Gorzuchowo	8,5	1	55,5	1	55,5	—	1	6 (1)	—	1,0	1	—	30	28	28	—	—	—	„
24. Gorzuchowo	Sarnowo	Gorzuchowo	0,0	„ „	0,0	1	51,0	1	51,0	—	1	4 (1)	—	0,3	1	—	30	48	30	—	18	—	„
25. Górne Wymiary	Górne Wymiary	Górne Wymiary	0,2	Chełmno	7,0	1	53,9	1	53,9	—	1	4 (1)	—	2,3	1	—	28	33	33	—	—	—	„
26. Grubno	Grubno ob. dw.	Chełmno	2,5	„ „	2,5	1	47,3	1	47,3	—	1	5 (1)	—	1,0	1	—	30	52	2	50	—	—	„
27. Grzegórz	Grzegórz	Wrocławki	5,0	Wrocławki	5,0	1	54,0	1	54,0	—	1	4 (1)	0,2	2,2	1	—	30	42	42	—	—	—	„
28. Grzybno	Grzybno	Unisław	4,5	Unisław	4,5	1	54,0	1	54,0	—	1	5 (1)	—	1,9	2	—	58	67	67	—	—	—	„
29. Gzin	Gzin ob. dw.	Dąbrowa Chełmińska	4,0	Dąbrowa p. Unisław.	4,0	1	54,0	1	54,0	—	1	5 (2)	—	0,6	1	1	32	36	28	8	—	—	„
30. Józefkowo	Józefkowo ob. dw.	Płużnica	2,5	Płużnica	2,5	1	45,0	1	45,0	—	1	4 (1)	—	0,6	1	—	30	25	20	5	—	—	„
31. Kałdus	Kałdus	Chełmno	3,5	Starogród	1,5	1	52,3	1	52,3	—	1	5 (1)	—	1,8	1	—	30	34	30	4	—	—	„
32. Kiełp	Kiełp	Kijewo	4,0	Plutowo	3,0	1	52,4	1	52,4	—	1	6 (1)	—	1,9	1	—	30	40	40	—	—	—	„
33. Kijewo Królewskie	Kijewo Królewskie	„	0,6	„ „	2,7	2	98,6	2	98,6	—	2	5 (1)	0,1	1,8	2	—	60	97	60	34	3	—	„
34. Kijewo Szlacheckie	Kijewo Szlacheckie	„	1,3	„ „	1,5	1	53,3	1	53,3	—	1	3 (1)	0,1	2,4	1	—	30	29	23	—	6	—	„
35. Klamry	Klamry	Chełmno	7,0	Chełmno	7,0	1	51,2	1	51,2	—	2	5 (1)	—	0,3	2	—	42	54	44	10	—	—	„
36. Kokocko	Kokocko	Kokocko	1,0	Unisław	10,5	2	106,7	2	106,7	—	2	9 (2)	—	1,6	2	—	60	78	30	28	20	—	„
37. Kolno	Kolno	Górne Wymiary	1,0	Chełmno	8,0	2	108,0	2	108,0	—	2	6 (1)	0,2	1,8	2	—	59	51	28	23	—	—	„
38. Kornatowo	Kornatowo	Kornatowo	2,5	Kornatowo	2,5	2	104,6	2	104,6	—	2	4 (1)	0,5	—	2	—	59	74	31	14	29	—	„
39. Kotnowo	Kotnowo	Płużnica	4,0	Gorzuchowo	7,5	1	49,5	1	49,5	—	1	5 (1)	—	2,1	1	—	30	35	20	15	—	—	„
40. Krajęcin	Krajęcin	Gorzuchowo	4,0	„ „	4,0	1	54,0	1	54,0	—	1	4 (1)	0,2	1,2	1	—	30	43	34	9	—	—	„
41. Linowiec	Linowiec ob. dw.	Kornatowo	4,0	Kamlarki	2,0	2	109,4	2	109,4	—	2	6 (1)	—	0,6	3	—	84	97	12	29	47	9	„
42. Lisewo	Lisewo	Lisewo	1,0	Kornatowo	4,0	3	149,0	3	149,0	—	3	6 (1)	—	2,6	3	—	85	131	85	44	1	1	„
43. Łęg	Łęg	Podwiesk	3,0	Chełmno	15,0	1	50,6	1	50,6	1	2	11 (2)	—	1,4	1	—	30	37	31	6	—	—	„
44. Malankowo	Malankowo	Lisewo	3,5	Kornatowo	6,5	2	106,5	2	106,5	—	2	8 (2)	—	3,0	2	—	60	74	28	43	3	—	„
45. Małe Czyste	Małe Czyste	Małe Czyste	3,5	Stolno	3,2	2	81,8	2	81,8	—	2	5 (1)	—	2,1	3	—	31	77	40	9	28	—	„
46. Małe Łunawy	Małe Łunawy	Podwiesk	4,0	Chełmno	12,0	1	56,7	1	56,7	—	1	5 (1)	0,2	1,6	1	—	30	37	37	—	—	—	„

SZKOŁA siedziba, wzgl. nazwa	GMINA w miastach ulica i Nr. domu	URZĄD POCZTOWY Nazwa	URZĄD POCZTOWY Odległość w km.	STACJA KOLEJOWA Nazwa	STACJA KOLEJOWA Odległość w km.	IZBY LEKCYJNE Ogółem liczba	IZBY LEKCYJNE Ogółem pow. w m²	IZBY LEKCYJNE W budynkach własnych liczba	IZBY LEKCYJNE W budynkach własnych pow. w m²	INNE IZBY SZKOLNE	MIESZKANIA NAUCZYCIELI W BUDYNKACH WŁASNYCH Mieszkań	MIESZKANIA NAUCZYCIELI W BUDYNKACH WŁASNYCH Izb (w tem kuchen)	GRUNTY SZKOLNE W HEKT. W użyciu szkoły	GRUNTY SZKOLNE W HEKT. W użyciu nauczycieli	NAUCZYCIELE W charakterze etatowych	NAUCZYCIELE W charakterze nieetatowych	GODZIN LEKCYJ TYGODNIOWO	DZIECI ZAPISANE DO SZKOŁY Ogółem	DZIECI ZAPISANE DO SZKOŁY Uczęszczające z odległości —1 km.	1—2 km.	2—3 km.	ponad 3 km.	JĘZYK NAUCZANIA
47. Mgoszcz	Mgoszcz ob. dw.	Lisewo	3,0	Kornatowo	7,0	1	49,5	1	49,5	—	1	4 (1)	—	0,6	1	—	30	30	30	—	—	—	p.
48. Mozgowina	Mozgowina	Ostromecko	2,0	Ostromecko	2,0	1	48,0	1	48,0	—	1	4 (1)	—	0,6	1	—	30	59	15	44	—	—	„
49. Niemczyk	Niemczyk ob. dw.	Wrocławki	3,2	Firlus	2,0	1	52,2	1	52,2	—	1	5 (1)	0,1	1,0	1	—	30	52	52	—	—	—	„
50. Nowawieś Chełmińska	Nowawieś Chełm.	Chełmno	9,0	Chełmno	9,0	1	54,0	1	54,0	—	1	5 (1)	0,3	2,8	1	—	30	53	22	31	—	—	„
51. Nowe Dobra	Nowe Dobra	Górne Wymiary	3,0	„	4,0	2	104,1	2	104,1	—	2	5 (1)	0,4	0,4	2	1	62	70	55	15	—	—	„
52. Obory	Obory	Gorzuchowo	7,0	Gorzuchowo	7,0	1	44,3	1	44,3	—	1	4 (1)	0,1	2,3	1	—	30	51	37	11	—	3	„
53. Paparzyn	Paparzyn ob. dw.	„	4,2	„	4,2	1	48,0	1	48,0	—	1	3 (1)	0,2	0,6	1	—	30	32	28	—	4	—	n.
54. Płąchawy	Płąchawy	„	4,0	„	4,0	1	55,2	1	55,2	1	1	5 (1)	—	2,0	1	—	30	32	20	12	—	—	p.
55. Płutowo	Płutowo ob. dw.	Kijewo	2,9	Płutowo	2,0	1	55,2	1	55,2	—	1	4 (1)	—	0,6	2	—	58	71	30	41	—	—	„
56. Pniewite	Pniewite	Kornatowo	2,5	Kornatowo	2,5	2	113,7	2	113,7	1	4	14 (3)	—	2,8	2	—	60	77	77	—	—	—	„
57. Podwiesk	Podwiesk	Podwiesk	0,3	Chełmno	13,0	1	53,4	1	53,4	—	1	5 (1)	—	0,8	1	—	30	48	28	20	—	—	„
58. Raciniewo	Raciniewo ob. dw.	Unisław	1,7	Unisław	1,7	1	60,0	1	60,0	—	1	5 (1)	—	0,9	1	—	30	45	42	3	—	—	„
59. Rafa	Rafa	Ostromecko	6,0	Dąbrowa p. Unisławem	5,5	1	35,5	1	35,5	—	1	4 (1)	—	1,0	1	—	30	28	22	6	—	—	„
60. Robakowo	Robakowo	Gorzuchowo	3,0	Gorzuchowo	3,0	2	102,9	2	102,9	—	2	8 (2)	0,2	1,8	1	—	30	30	16	10	4	—	„
61. Rozgarty	Rozgarty	Mniszek	4,2	Mniszek	4,2	2	96,3	2	96,3	—	2	8 (2)	0,4	1,0	2	—	60	68	49	16	3	—	„
62. Różnowo	Różnowo	Kokocko	3,0	Płutowo	7,0	1	58,1	1	58,1	—	1	3 (1)	0,3	2,5	1	—	30	54	30	21	3	—	„
63. Ruda	Ruda	Wałdowo Szlacheckie	2,7	Wałdowo Szlacheckie	2,7	1	54,0	1	54,0	—	1	4 (1)	0,1	1,0	1	—	30	55	20	32	3	—	„
64. Rybieniec	Rybieniec ob. dw.	Małe Czyste	0,7	Stolno	0,7	2	97,6	2	97,6	—	2	6 (2)	—	0,6	2	—	60	94	94	—	—	—	„
65. Sarnowo	Sarnowo	Wałdowo Szlacheckie	2,3	Wałdowo Szlacheckie	2,3	2	103,3	2	103,3	—	2	10 (2)	0,5	0,4	1	—	30	65	19	25	21	—	„
66. Sosnówka	Sosnówka	Mniszek	7,5	Mniszek	7,5	1	42,5	1	42,5	—	1	5 (1)	0,2	0,6	1	—	30	31	14	17	—	—	„
67. Stary Folwark	Grubno ob. dw.	Chełmno	6,0	Starogród	2,0	2	106,8	2	106,8	1	3	13 (3)	—	4,6	2	—	58	78	64	14	—	—	„
68. Strzyżawa	Strzyżawa	Ostromecko	2,0	Ostromecko	2,0	1	60,0	1	60,0	—	1	5 (1)	—	3,0	2	—	54	63	7	48	—	8	„
69. Sztrucfon	Sztrucfon	Lisewo	2,0	Kornatowo	7,0	1	54,0	1	54,0	—	1	5 (1)	—	1,0	1	—	30	46	10	9	—	27	„
70. Trzebcz Królewski	Trzebcz Królewski	Trzebczyk	3,0	Nawra	3,0	2	92,4	2	92,4	—	1	5 (1)	—	1,3	2	—	59	86	78	8	—	—	„
71. Trzebczyk	Trzebczyk	„	0,0	Bągart	3,0	2	108,0	2	108,0	—	2	9 (2)	—	2,5	2	—	60	70	38	—	32	—	„
72. Trzebiełuch	Trzebiełuch	Gorzuchowo	8,0	Gorzuchowo	8,0	1	49,9	1	49,9	—	1	8 (2)	0,3	2,9	1	—	30	35	18	3	14	—	n.
73. Unisław	Unisław	Unisław	0,3	Unisław	0,2	5	275,9	5	275,9	—	4	15 (4)	—	2,0	6	1	156	211	106	—	32	73	p.
74. Wabcz	Wabcz ob. dw.	Małe Czyste	5,0	Stolno	5,0	2	102,2	2	102,2	—	2	6 (2)	—	—	2	—	60	83	53	30	—	—	„
75. Wałdowo Królewskie	Wałdowo Król.	Dąbrowa Chełmińska	2,0	Dąbrowa p. Unisławem	2,0	2	107,4	2	107,4	—	2	10 (2)	—	1,5	2	—	60	68	20	8	40	—	„
76. Wałdowo Szlacheckie	Wałdowo Szlach.	Wałdowo Szlacheckie	0,5	Wałdowo Szlacheckie	0,5	1	54,0	1	54,0	1	1	5 (1)	0,4	1,4	1	—	30	43	35	4	4	—	„
77. Watorowo	Watorowo	Kijewo	4,0	Brzozowo	2,5	1	54,0	1	54,0	—	1	5 (1)	—	0,8	1	—	30	36	26	8	2	—	„
78. Wieldządz	Wieldządz	Nowawieś Kr. na Pom.	3,0	Gorzuchowo	9,0	2	115,2	2	115,2	—	2	6 (2)	0,1	1,9	2	—	60	78	78	—	—	—	p. i n.
79. Wielkie Czyste	Wielkie Czyste	Małe Czyste	3,0	Stolno	3,0	1	68,6	1	68,6	—	1	4 (1)	—	1,2	2	—	60	63	13	5	45	—	p.
80. Wielkie Łunawy	Wielkie Łunawy	Podwiesk	4,0	Gorzuchowo	8,0	1	50,8	1	50,8	—	1	4 (1)	—	—	1	—	30	23	23	—	—	—	„
81. Wichorze	Wichorze ob. dw.	Małe Czyste	4,6	Cepno	2,0	1	42,7	1	42,7	—	1	5 (1)	0,6	0,4	1	—	30	46	27	19	—	—	„
82. Zegartowice	Zegartowice	„	8,0	Głuchowo	5,5	1	45,2	1	45,2	—	1	3 (1)	—	1,9	1	—	30	40	40	—	—	—	„

3. Powiat Chojnice

MIASTO:

Chojnice:

1. powszechna	ul. Wałowa 23-25	Chojnice	0,2	Chojnice	1,0	10	551,8	10	551,8	2	—	—	—	—	11	—	282	432	373	50	7	2	p.
2. „	„ Człuchowska	„	0,2	„	2,0	10	595,7	10	595,7	3	2	5 (2)	0,1	—	10	—	252	413	357	25	24	7	„
3. „	„ Szpitalna 2	„	0,0	„	0,0	3	144,0	3	144,0	1	—	—	—	—	3	1	85	124	124	—	—	—	n.

WIEŚ:

1. Angowice	Angowice	Chojnice	3,5	Chojnice	3,5	1	54,0	1	54,0	—	1	4 (1)	—	2,3	1	—	30	49	49	—	—	—	p.
2. Bądzmirowice	Bądzmirowice	Łęg	4,5	Będźmirowice	2,0	2	92,5	2	92,5	—	2	5 (1)	—	0,6	2	—	60	104	62	33	9	—	„
3. Blumfeld	Blumfeld	Kamień pomorski	8,0	Ogorzeliny	8,5	1	57,3	1	57,3	—	1	4 (1)	—	0,8	1	—	30	36	34	2	—	—	„
4. Borowymłyn	Borowymłyn	Borowy Młyn	0,1	Chojnice	45,0	3	156,0	3	156,0	—	3	10 (2)	—	4,5	3	1	88	148	83	23	27	15	„
5. Borsk	Borsk	Borsk	0,0	Lubnia	14,0	1	47,7	1	47,7	—	1	4 (1)	0,1	0,9	1	—	30	27	16	—	11	—	„
6. Borzyskowy	Borzyskowy	Lipnica k. Chojnic	6,0	Chojnice	48,0	2	84,1	1	50,7	—	1	4 (1)	—	1,8	2	—	60	67	53	4	4	6	„
7. Brda	Żukowo ob. dw.	Rytel	8,5	Rytel	10,0	1	54,0	1	54,0	—	1	5 (1)	—	3,0	1	—	32	48	6	17	25	—	„
8. Brusy	Brusy	Brusy	0,0	Brusy	0,0	7	360,0	7	360,0	—	7	18 (3)	—	1,8	9	—	196	274	210	23	23	18	„

SZKOŁA siedziba, wzgl. nazwa	GMINA w miastach ulica i Nr. domu	URZĄD POCZTOWY Nazwa	URZĄD POCZTOWY Odległość w km.	STACJA KOLEJOWA Nazwa	STACJA KOLEJOWA Odległość w km.	IZBY LEKCYJNE Ogółem liczba	IZBY LEKCYJNE Ogółem pow. w m²	IZBY LEKCYJNE W budynkach własnych liczba	IZBY LEKCYJNE W budynkach własnych pow. w m²	INNE IZBY SZKOLNE	MIESZKANIA NAUCZYCIELI W BUDYNKACH WŁASNYCH Mieszkań	MIESZKANIA NAUCZYCIELI W BUDYNKACH WŁASNYCH Izb (w tem kuchen)	GRUNTY SZKOLNE W HEKT. W użyciu szkoły	GRUNTY SZKOLNE W HEKT. W użyciu nauczyciela	NAUCZYCIELE W charakterze etatowych	NAUCZYCIELE W charakterze nieetatowych	GODZIN LEKCYJ TYGODNIOWO	DZIECI ZAPISANE DO SZKOŁY Ogółem	DZIECI ZAPISANE DO SZKOŁY Uczęszczające z odległości —1 km.	1—2 km.	2—3 km.	ponad 3 km.	JĘZYK NAUCZANIA
9. Brzeźno Szlacheckie	Brzeźno Szlach.	Brzeźno	3,0	Brusy	48,0	1	50,2	—	—	—	—	—	—	—	1	—	30	41	10	25	4	2	p.
10. Brzeźno Szlacheckie	„	„	0,0	„	45,0	4	176,3	4	176,3	—	4	10 (3)	—	3,7	4	—	114	157	117	10	19	11	„
11. Charzykowy	Charzykowy	Chojnice	6,0	Chojnice	6,5	1	32,5	1	32,5	—	1	6 (1)	—	3,3	1	—	36	60	47	9	4	—	„
12. Chojniczki	Chojniczki	„	5,0	„	6,0	1	45,0	1	45,0	—	1	3 (1)	0,2	1,8	1	1	30	32	24	8	—	—	„
13. Ciechocin	Ciechocin	Ostrowite k. Chojnic	3,0	Silno	6,0	1	42,0	1	42,0	1	2	6 (2)	—	1,5	2	—	34	62	42	15	5	—	p. i n.
14. Ciecholewy	Ciecholewy ob. dw.	Konarzyny k. Chojnic	3,5	Chojnice	18,3	1	57,7	1	57,7	—	1	6 (1)	0,2	1,1	1	—	30	24	23	—	1	—	p.
15. Cisewie	Cisewie ob. dw.	Karsin	2,0	Czersk	15,0	2	58,5	—	—	—	—	—	—	—	2	—	60	65	22	17	26	—	„
16. Czapiewice	Czapiewice	Brusy	5,0	Brusy	5,0	2	99,0	1	55,0	—	1	5 (1)	0,3	1,0	2	—	60	80	50	10	5	15	„
17. Czarniż	Czarniż	Męcikał	8,0	Żabno	5,0	2	101,7	2	101,7	—	2	9 (2)	0,1	0,6	2	—	60	82	69	—	13	—	„
18. Czarnowo	Czarnowo	Brusy	2,0	Brusy	2,5	1	54,7	1	54,7	—	1	4 (1)	—	2,5	1	—	30	46	32	8	6	—	„
19. Czersk	Czersk	Czersk	0,2	Czersk	0,2	9	485,8	9	485,8	3	2	6 (1)	0,5	—	9	—	256	395	292	90	13	—	„
20. Czersk	„	„	0,2	„	0,3	9	496,0	9	496,0	1	1	7 (1)	—	—	8	1	238	383	265	117	1	—	„
21. Czyczkowy	Czyczkowy	Brusy	3,3	Brusy	3,5	3	118,3	3	118,3	—	2	5 (1)	0,1	2,9	4	—	110	175	160	15	—	—	„
22. Doręgowice	Doręgowice	Ogorzeliny	5,0	Ogorzeliny	5,0	1	55,2	1	55,2	—	1	4 (1)	—	1,1	1	—	30	31	31	—	—	—	„
23. Giołdon	Giołdon	Męcikał	7,0	Męcikał	7,0	1	39,0	1	39,0	—	1	4 (1)	0,2	2,8	1	—	30	20	15	5	—	—	„
24. Glišno	Glišno	Lipnica k. Chojnic	13,0	Chojnice	54,0	1	52,8	1	52,8	—	1	4 (1)	—	2,4	1	—	32	47	37	8	2	—	„
25. Główczewice	Główczewice	Lubnia	5,0	Lubnia	5,0	1	39,4	1	39,4	—	1	5 (1)	0,1	1,4	1	—	30	53	45	8	—	—	„
26. Gockowice	Gockowice	Silno k. Chojnic	2,5	Silno	3,5	1	57,0	1	57,0	—	1	5 (1)	0,3	2,3	1	—	36	61	22	39	—	—	„
27. Gotelp	Gotelp	Gotelp	0,0	Łęg	4,0	3	119,1	3	119,1	—	2	6 (2)	0,2	2,3	3	1	91	132	49	56	27	—	„
28. Górki	Górki	Borsk	2,0	Lubnia	13,0	2	107,4	2	107,4	—	2	9 (2)	—	—	2	—	60	75	51	24	—	—	„
29. Granowo	Granowo	Silno k. Chojnic	5,0	Racławki	1,5	1	49,5	1	49,5	—	1	3 (1)	—	1,5	1	—	30	50	24	26	—	—	„
30. Gutowiec	Czersk (Cis) ob. dw.	Gutowiec	0,0	Gutowiec	1,0	1	54,0	1	54,0	—	1	4 (1)	—	0,8	1	—	32	43	25	18	—	—	„
31. Huta	Huta	Kosobudy	5,0	Brusy	8,0	2	104,4	2	104,4	—	2	9 (2)	0,2	3,0	2	—	64	102	39	42	21	—	„
32. Jarcewo	Jarcewo ob. dw.	Chojnice	5,0	Powałki	3,0	1	56,7	1	56,7	—	1	4 (1)	0,2	1,0	1	—	30	61	29	29	3	—	„
33. Karpno	Mielno	Zielona Chocina	8,0	Brusy	30,0	1	44,6	—	—	—	—	—	—	0,5	1	—	30	42	26	10	6	—	„
34. Karsin	Karsin	Karsin	0,5	Czersk	14,0	4	205,2	4	205,2	—	4	12 (2)	0,1	1,6	4	—	112	156	101	21	15	19	„
35. Karsin	„	„	2,0	„	12,0	2	108,0	2	108,0	—	2	8 (2)	—	2,0	2	—	60	85	61	7	17	—	„
36. Kiedrowice	Kiedrowice	Lipnica k. Chojnic	2,0	Brusy	28,0	1	54,0	1	54,0	1	2	8 (2)	0,2	2,3	1	—	30	55	48	—	7	—	„
37. Kiełpinek	Kiełpinek	Zielona Chocina	6,0	Chojnice	31,0	1	51,0	1	51,0	1	1	5 (1)	—	—	1	—	30	53	34	—	19	—	„
38. Klaskawa	Klaskawa	Czersk	6,0	Będźmierowice	1,0	1	49,3	1	49,3	1	2	6 (2)	—	4,4	1	—	34	66	45	13	8	—	„
39. Klonia	Klonia	Męcikał	7,0	Rytel	5,0	1	42,4	1	42,4	—	1	3 (1)	—	1,2	1	—	30	33	16	12	5	—	„
40. Kłodawa	Kłodawa	Nowacerkiew k. Chojn.	6,0	Powałki	2,5	2	77,8	2	77,8	—	2	4 (1)	—	1,6	2	—	66	121	30	61	29	1	„
41. Konarzynki	Konarzynki	Konarzyny k. Chojnic	0,5	Chojnice	22,0	2	108,0	2	108,0	—	3	9 (2)	—	1,8	2	—	60	80	42	35	—	3	„
42. Kopernica	Hohenkamp ob. dw.	„ „ „	9,0	„	15,0	1	37,8	1	37,8	—	1	4 (1)	—	0,5	1	—	32	18	16	—	—	2	„
43. Kosobudy	Kosobudy	Kosobudy	2,5	Brusy	2,5	3	158,3	3	158,3	1	4	16 (3)	0,3	2,8	3	—	97	199	116	51	10	22	„
44. Krojanty	Krojanty	Nowacerkiew k. Chojn.	5,5	Powałki	2,5	1	46,4	1	46,4	—	1	4 (1)	1,0	2,5	1	—	30	44	25	2	17	—	„
45. Kruszka	Jeziorki ob. dw.	„ „ „	5,0	Rytel	3,5	1	58,6	1	58,6	—	1	4 (1)	—	1,0	1	—	30	41	13	2	26	—	„
46. Kruszyn	Kruszyn	Przymuszewo	8,0	Lubnia	12,0	1	42,0	1	42,0	—	1	6 (1)	—	1,0	1	—	30	23	7	4	—	12	„
47. Krzyż	Czersk (Cis) ob. dw.	Gutowiec	5,0	Gutowiec	4,0	2	99,0	1	54,0	—	2	5 (1)	—	0,8	2	—	60	92	22	49	13	8	„
48. Kurcze	Kurcze	Czersk	8,0	Czersk	8,0	2	104,1	2	104,1	—	2	5 (1)	—	1,6	2	—	60	85	28	39	18	—	„
49. Kwieki	Bielawy	Gutowiec	4,5	Gutowiec	4,5	1	40,0	1	40,0	—	1	4 (1)	—	0,7	1	—	32	42	27	8	7	—	„
50. Legbąd	Legbąd	Legbąd	1,0	Czersk	12,0	2	113,9	2	113,9	—	2	6 (1)	—	3,5	3	—	90	138	83	16	39	—	„
51. Leśno	Leśno ob. dw.	Lubnia	3,0	Lubnia	3,0	1	61,8	1	61,8	—	1	4 (1)	0,1	0,4	1	—	30	65	45	5	—	15	„
52. Lichnowy	Lichnowy	Lichnowy	0,1	Chojnice	5,0	3	156,1	2	119,7	—	1	5 (1)	—	4,0	3	—	88	116	92	15	9	—	p. i n.
53. Lipnice	Lipnice	Lipnica k. Chojnic	0,3	Brusy	35,0	2	113,4	2	113,4	—	2	6 (2)	0,2	1,5	2	—	60	95	48	11	19	17	p.
54. Lubnia	Lubnia	Lubnia	1,5	Lubnia	1,5	2	85,3	2	85,3	—	2	5 (2)	0,1	0,1	3	—	60	90	54	28	8	—	„
55. Luboń	Luboń	Zapceń	3,0	„	22,0	1	51,5	1	51,5	—	1	4 (1)	—	3,3	1	—	30	42	17	25	—	—	„
56. Łąg	Łąg	Łęg	1,5	Łęg	1,5	1	52,8	1	52,8	1	2	8 (2)	—	1,5	1	—	34	64	38	19	7	—	„
57. Łąg	„	„	1,0	„	0,0	3	181,2	3	181,2	—	2	5 (1)	0,3	1,4	3	—	87	122	109	—	13	—	„
58. Łąg	„	„	2,0	„	2,0	2	106,7	2	106,7	—	2	8 (2)	0,5	0,5	2	—	59	92	84	8	—	—	„
59. Łąkie	Łąkie	Brzeźno	5,0	Brusy	40,0	2	104,4	2	104,4	—	2	9 (2)	20,5	5,4	2	—	60	90	49	18	19	4	„
60. Łosiny	Łosiny	Legbąd	4,0	Gutowiec	7,0	1	54,0	1	54,0	—	1	4 (1)	—	0,3	1	—	30	59	20	17	22	—	„
61. Łubna	Łubna	Czersk	2,5	Czersk	2,5	2	86,7	2	86,7	—	2	6 (2)	0,1	1,4	2	—	58	108	65	43	—	—	„
62. Łukowo	Twarożnica ob. dw.	„	6,0	„	6,0	1	46,8	1	46,8	—	1	4 (1)	—	0,7	1	—	32	44	41	—	3	—	„
63. Malachin	Malachin	„	2,5	„	2,5	3	147,0	3	147,0	—	2	12 (2)	0,1	3,0	3	—	88	107	35	46	26	—	„
64. Małe Chełmy	Małe Chełmy	Chełmy Małe	0,0	Brusy	7,0	3	120,4	2	96,1	—	2	7 (2)	0,1	0,1	3	—	89	111	52	28	18	13	„
65. Małe Glišno	Małe Glišno	Brusy	4,0	„	4,0	1	57,9	1	57,9	—	1	5 (1)	0,1	0,3	1	—	30	36	24	12	—	—	„

SZKOŁA siedziba, wzgl. nazwa	GMINA w miastach ulica i Nr. domu	URZĄD POCZTOWY: Nazwa	URZĄD POCZTOWY: Odległość w km.	STACJA KOLEJOWA: Nazwa	STACJA KOLEJOWA: Odległość w km.	IZBY LEKCYJNE: Ogółem: liczba	IZBY LEKCYJNE: Ogółem: pow. w m.²	IZBY LEKCYJNE: W budynkach własnych: liczba	IZBY LEKCYJNE: W budynkach własnych: pow. w m.²	INNE IZBY SZKOLNE	MIESZKANIA NAUCZYCIELI W BUDYNKACH WŁASNYCH: Mieszkań	MIESZKANIA NAUCZYCIELI W BUDYNKACH WŁASNYCH: Izb (w tem kuchen)	GRUNTY SZKOLNE W HEKT.: W użyciu: szkoły	GRUNTY SZKOLNE W HEKT.: W użyciu: nauczycieli	NAUCZYCIELE: W charakterze: etatowych	NAUCZYCIELE: W charakterze: nieetatowych	GODZIN LEKCYJ TYGODNIOWO	DZIECI ZAPISANE DO SZKOŁY: Ogółem	DZIECI ZAPISANE DO SZKOŁY: Uczęszczające z odległości: —1 km.	1—2 km.	2—3 km.	ponad 3 km.	JĘZYK NAUCZANIA
66. Męcikał	Męcikał	Męcikał	0,0	Męcikał	20	2	113,8	2	113,8	—	2	6 (2)	0,2	3,2	2	—	60	92	65	15	—	12	p.
67. Mielno	Mielno	Zielona Chocina	7,0	Brusy	25,0	1	52,5	1	52,5	—	1	5 (1)	—	1,5	1	—	30	55	29	16	10	—	„
68. Mokre	Mokre	Czersk	5,0	Czersk	5,0	2	106,7	2	106,7	—	2	9 (2)	—	3,8	2	—	60	87	34	39	14	—	p. in.
69. Moszczenica	Moszczenica	Ogorzeliny	7,0	Ogorzeliny	7,0	1	39,8	1	39,8	—	1	4 (1)	—	2,0	1	—	30	33	27	4	2	—	p.
70. Nierzostowo	Zielona Chocina	Zielona Chocina	4,5	Chojnice	30,0	1	44,0	1	44,0	—	1	4 (1)	—	1,0	1	—	30	57	20	—	—	37	„
71. Nowa Cerkiew-Królewska	Nowa Cerkiew-Kr.	Nowacerkiew k. Chojn.	0,3	Racławki	4,0	2	115,4	2	115,4	—	2	7 (2)	—	1,3	2	—	60	88	41	21	26	—	„
72. Nowe Swornigacie	Swornigacie	Swornegacie	8,0	Chojnice	15,0	1	54,0	1	54,0	—	1	5 (1)	0,2	1,5	1	—	30	32	19	2	—	11	„
73. Nowydwór	Nowydwór	Ogorzeliny	2,0	Ogorzeliny	2,0	1	43,5	1	43,5	—	1	4 (1)	0,2	1,9	1	—	30	26	16	10	—	—	„
74. Odry	Odry	Gotelp	6,0	Łęg	8,0	2	108,0	2	108,0	—	2	9 (2)	0,2	0,4	2	—	60	75	40	20	13	2	„
75. Ogorzeliny	Ogorzeliny	Ogorzeliny	0,0	Ogorzeliny	0,8	2	98,9	2	98,9	1	3	9 (2)	—	1,4	2	—	64	109	69	40	—	—	p. in.
76. Orlik	Orlik	Lubnia	3,0	Lubnia	3,0	1	56,7	1	56,7	—	1	5 (1)	0,1	0,9	1	—	30	52	43	9	—	—	p.
77. Osowo	Osowo	Karsin	4,0	Czersk	14,0	4	183,8	4	183,8	—	4	12 (2)	0,2	1,8	4	—	114	209	143	6	60	—	„
78. Ostrowite	Twarożnica	Czersk	7,0	„	7,5	1	54,0	1	54,0	—	1	5 (1)	0,2	0,1	1	1	32	53	16	14	23	—	„
79. Ostrowite	Ostrowite	Lipnica k. Chojnic	4,0	Chojnice	44,0	1	54,0	1	54,0	—	1	4 (1)	0,1	0,4	1	—	30	68	49	6	13	—	„
80. Ostrowite	Nowe Ostrowite	Ostrowite k. Chojnic	0,1	Silno	2,0	2	106,7	2	106,7	1	3	12 (2)	—	1,3	2	—	64	82	51	8	9	14	p. in.
81. Osusznica	Osusznica	Borowy Młyn	6,0	Brusy	30,0	1	54,0	1	54,0	—	1	4 (1)	—	2,0	1	—	30	49	10	12	24	3	p
82. Pawłowo	Pawłowo ob. dw.	Nowacerkiew k. Chojn.	4,0	Racławki	3,0	2	68,5	2	68,5	—	2	7 (2)	—	1,4	1	—	30	51	36	12	3	—	„
83. Pawłówko	Pawłówko ob. dw.	Chojnice	5,0	Chojnice	5,0	1	56,3	1	56,3	—	1	4 (1)	—	2,2	1	—	30	47	47	—	—	—	„
84. Prądzona	Prądzona	Lipnica k. Chojnic	5,0	Brusy	40,0	1	47,5	1	47,5	1	1	4 (1)	1,0	9,0	1	—	30	69	37	17	—	15	„
85. Prądzonka	Prądzonka	Zapceń	8,5	Lubnia	22,0	1	44,8	1	44,8	—	1	4 (1)	0,2	2,4	1	—	30	31	27	2	2	—	„
86. Przymusowo	Przymusowo ob. dw.	Przymuszewo	1,0	„	10,0	1	40,0	1	40,0	—	1	4 (1)	—	1,5	1	—	30	62	24	34	—	4	„
87. Przytarnia	Przytarnia	Wiele	3,0	„	9,0	2	89,3	2	89,3	—	1	5 (1)	0,3	1,0	2	—	60	63	63	—	—	—	„
88. Rolbik	Rolbik	Chełmy Małe	5,0	Brusy	12,0	1	44,3	1	44,3	—	1	5 (1)	0,2	1,8	1	—	30	28	19	9	—	—	„
89. Rybaki	Rybaki	Borsk	3,5	Lubnia	17,0	1	48,2	1	48,2	—	1	3 (1)	—	1,5	1	—	30	64	38	—	—	26	„
90. Rytel	Rytel	Rytel	0,1	Rytel	3,2	4	216,0	4	216,0	1	4	14 (4)	0,4	1,6	4	—	114	187	123	37	20	7	„
91. Sania	Swornigacie	Swornegacie	2,0	Męcikał	15,0	1	54,0	—	—	—	—	—	0,1	—	1	—	30	59	19	14	11	15	„
92. Silno	Silno	Silno	0,5	Silno	1,5	2	102,6	2	102,6	—	2	6 (2)	—	1,5	2	—	60	63	49	14	—	—	p. in.
93. Skoszewo	Skoszewo	Przymuszewo	6,0	Lubnia	17,0	1	34,0	1	34,0	—	1	4 (1)	—	1,4	1	—	30	36	13	17	6	—	p.
94. Sławęcin	Sławęcin	Lichnowy	5,5	Ogorzeliny	4,0	2	107,6	2	107,6	1	3	11 (2)	—	1,5	2	—	60	96	58	11	18	9	p. in.
95. Sternowo	Sternowo	Nowacerkiew k. Chojn.	4,0	Rytel	8,0	2	115,9	2	115,9	—	2	11 (2)	—	2,0	2	—	60	79	37	38	4	—	p.
96. Stoltmany	Luboń	Zapceń	4,0	Lubnia	18,0	1	30,2	—	—	—	—	—	0,1	0,3	1	—	30	19	10	9	—	—	„
97. Swornigacie	Swornigacie	Swornegacie	0,0	Męcikał	13,0	2	98,1	1	60,7	—	1	4 (1)	0,5	3,7	2	—	66	126	33	—	32	61	„
98. Szenfeld	Szenfeld ob. dw.	Chojnice	4,0	Chojnice	5,0	1	41,2	1	41,2	—	1	4 (1)	0,1	0,7	1	—	32	42	32	10	—	—	„
99. Widno	Lasek ob. dw.	Chełmy Małe	8,0	Brusy	18,0	1	35,7	1	35,7	—	1	4 (1)	0,6	0,8	1	—	30	27	13	5	2	7	„
100. Wiele	Wiele	Wiele	0,7	Lubnia	10,0	4	187,7	4	187,7	—	4	12 (2)	0,2	1,8	5	—	138	205	159	—	39	7	„
101. Wierzchocina	Borowymłyn	Borowy Młyn	5,0	Chojnice	48,0	1	32,5	—	—	—	—	—	—	0,3	1	—	30	54	18	20	11	5	„
102. Windorp	Windorp	Przymuszewo	3,0	Lubnia	10,0	1	47,3	1	47,3	—	1	3 (1)	—	2,5	1	—	30	32	7	2	21	2	„
103. Wojsk	Wojsk	Lipnica k. Chojnic	7,5	Brusy	42,0	1	60,0	1	60,0	—	1	4 (1)	0,2	4,0	1	—	30	44	24	4	7	9	„
104. Zalesie	Zalesie	Brusy	4,0	Lubnia	16	1	54,3	1	54,3	1	2	9 (2)	—	2,6	2	—	60	83	83	—	—	—	„
105. Zamarte	Zamarte ob. dw.	Ogorzeliny	5,0	Ogorzeliny	4,2	1	41,0	1	41,0	1	1	5 (1)	0,4	0,8	1	—	36	74	46	—	16	12	p in.
106. Zapceń	Zapceń	Zapceń	0,0	Lubnia	22,0	1	56,7	1	56,7	—	1	4 (1)	—	4,1	1	—	30	46	27	14	5	—	p.
107. Zapędowo	Zapędowo	Rytel	7,5	Rytel	10,0	2	106,7	2	106,7	—	2	8 (2)	—	0,7	2	1	71	117	90	15	6	6	„
108. Zielona Chocina	Zielona Chocina	Zielona Chocina	0,0	Chojnice	27,0	1	46,6	1	46,6	1	2	7 (2)	0,2	2,8	1	—	30	67	16	21	25	5	„
109. Zielona Huta	Konarzyny	Konarzyny k. Chojnic	4,0	„	22,0	1	36,0	1	36,0	—	3	9 (2)	0,2	1,1	1	—	30	58	19	27	2	10	„
110. Zychce	Zychce	„ „ „ „	3,0	„	25,0	2	104,4	2	104,4	—	2	9 (2)	0,2	0,8	2	—	60	62	37	9	—	16	„

4. Powiat Działdowo

MIASTO: ***Działdowo:***																							
1. powszechna	ul. Dworcowa	Działdowo	0,5	Działdowo	0,3	14	659,9	14	659,9	6	—	—	0,8	—	17	1	496	611	586	14	5	6	p. in.
WIEŚ:																							
1. Białuty	Białuty	Iłowo	9,0	Iłowo	9,0	1	55,0	1	55,0	—	1	4 (1)	—	4,0	2	1	48	83	56	25	—	2	p.
2. Brodowo	Brodowo	Działdowo	7,0	Narzym	4,0	2	92,9	2	92,9	—	2	7 (2)	—	2,0	2	1	66	87	87	—	—	—	„

SZKOŁA SIEDZIBA, WZGL. NAZWA	GMINA W MIASTACH ULICA i Nr. DOMU	URZĄD POCZTOWY Nazwa	Odległość w km.	STACJA KOLEJOWA Nazwa	Odległość w km.	IZBY LEKCYJNE Ogółem liczba	Ogółem pow. w m.²	W budynkach własnych liczba	W budynkach własnych pow. w m.²	INNE IZBY SZKOLNE	MIESZKANIA NAUCZYCIELI W BUDYNKACH WŁASNYCH Mieszkań	Izb (w tem kuchen)	GRUNTY SZKOLNE W HEKT. W użyciu szkoły	nauczyciel	NAUCZYCIELE W charakterze etatowych	nieetatowych	GODZIN LEKCYJ TYGODNIOWO	DZIECI ZAPISANE DO SZKOŁY Ogółem	Uczęszczające z odległości —1 km.	1—2 km.	2—3 km.	ponad 3 km.	JĘZYK NAUCZANIA
3. Burkart	Burkart	Działdowo	5,0	Burkat	1,0	2	105,0	2	105,0	—	2	5 (1)	—	1,3	2	1	62	57	48	8	1	—	p.
4. Dźwierzna	Dźwierzna	Iłowo	7,0	Iłowo	7,0	1	54,0	1	54,0	—	1	4 (1)	—	3,0	1	1	36	28	28	—	—	—	„
5. Filice	Filice	Działdowo	7,0	Burkat	2,0	1	61,1	1	61,1	—	1	4 (1)	—	2,5	1	2	44	56	49	7	—	—	„
6. Gralewo	Gralewo	Gralewo	2,0	Gralewo	2,0	2	108,0	2	108,0	—	2	7 (1)	—	1,5	2	1	62	81	52	29	—	—	„
7. Gródki	Gródki	Gródki	0,3	Prioma	2,5	1	39,2	1	39,2	—	1	2 (-)	—	2,3	1	1	36	56	51	5	—	—	„
8. Iłowo	Iłowo	Iłowo	0,2	Iłowo	0,3	6	295,2	6	295,2	1	6	13 (2)	0,8	—	7	—	171	282	220	57	5	—	„
9. Kisiny	Kisiny	Działdowo	2,0	Działdowo	2,0	3	104,4	3	104,4	—	3	9 (2)	—	2,0	3	—	94	115	95	20	—	—	„
10. Klęczkowo	Klęczkowo	„	7,0	„	7,0	1	45,0	1	45,0	—	1	4 (1)	—	1,0	1	2	40	65	31	23	11	—	„
11. Komorniki	Komorniki	„	4,0	„	4,0	1	47,7	1	47,7	—	1	4 (1)	0,5	1,0	1	1	38	31	19	12	—	—	„
12. Koszlewki	Koszelewki ob. dw.	Kiłpiny k. Montowa	7,0	Tuczki	7,0	1	54,0	1	54,0	—	1	4 (1)	—	1,0	1	—	30	22	22	—	—	—	„
13. Koszelewy	Koszelewy ob. dw.	Gralewo	4,0	„	3,5	2	80,1	2	80,1	—	2	5 (1)	10,0	1,0	3	—	65	68	62	2	2	2	„
14. Krasnołąka	Krasnołąka	Działdowo	8,0	Działdowo	8,5	1	51,5	1	51,5	1	2	8 (2)	0,5	5,5	1	1	36	39	38	1	—	—	„
15. Kraszewo	Kraszewo	Iłowo	2,0	Iłowo	2,0	1	53,1	1	53,1	1	2	6 (1)	—	2,5	1	2	34	49	49	—	—	—	„
16. Księżydwór	Księżydwór ob dw.	Działdowo	3,5	Działdowo	3,5	1	42,8	1	42,8	—	—	—	—	—	1	1	40	57	57	—	—	—	„
17. Kurkowo	Kurkowo	„	4,0	„	4,0	1	43,7	1	43,7	1	2	6 (1)	—	1,5	1	2	40	62	62	—	—	—	„
18. Mała Turza	Mała Turza ob. dw.	Płośnica	4,0	Płośnica	4,0	1	49,2	1	49,2	—	1	5 (1)	—	1,6	1	2	40	49	39	10	—	—	„
19. Mały Łęck	Wielki Łęck	„	3,0	„	4,5	1	56,4	1	56,4	—	1	4 (1)	—	—	1	1	36	50	18	32	—	—	„
20. Murawki	Murawki	Gralewo	6,0	Gralewo	6,0	1	55,2	1	55,2	—	1	5 (1)	—	1,6	1	1	36	46	13	30	—	3	„
21. Myślęta	Myślęta ob. dw.	„	2,0	„	2,0	1	29,0	—	—	—	—	—	—	—	1	—	34	25	25	—	—	—	„
22. Narzym	Narzym	Iłowo	3,0	Narzym	0,0	3	79,8	—	—	—	—	—	0,1	3,3	3	—	86	130	118	2	10	—	„
23. Niestoja	Niestoja	Działdowo	7,5	Burkat	2,5	1	54,6	1	54,6	—	1	5 (1)	—	0,6	1	1	41	35	31	1	3	—	„
24. Nowawieś	Nowawieś	Gralewo	13,0	Tuczki	6,0	1	42,0	1	42,0	—	1	4 (1)	0,6	2,4	1	2	36	48	46	2	—	—	„
25. Pierławki	Pierławki	Działdowo	4,0	Działdowo	3,5	1	52,4	1	52,4	1	2	7 (1)	1,1	1,0	1	1	36	46	33	13	—	—	„
26. Płośnica	Płośnica	Płośnica	0,2	Płośnica	0,5	4	222,0	4	222,0	—	4	13 (4)	—	4,0	3	1	124	142	130	12	—	—	„
27. Prusy	Prusy	Gralewo	8,0	Tuczki	2,5	1	55,8	1	55,8	—	1	5 (1)	—	2,0	1	1	36	43	21	21	1	—	„
28. Pryoma	Pryoma	Gródki	3,0	Prioma	0,5	1	49,5	1	49,5	—	1	4 (1)	0,1	4,0	1	2	36	45	45	—	—	—	„
29. Przełęk Mały	Przełęk Mały	„	3,0	Płośnica	8,0	1	34,0	1	34,0	—	1	4 (1)	0,5	2,0	1	1	36	36	32	3	1	—	„
30. Przełęk Wielki	Przełęk W. ob. dw.	„	3,0	„	6,0	1	54,0	1	54,0	—	1	4 (1)	—	—	1	—	30	47	30	17	—	—	n.
31. Purgałki	Purgałki	Działdowo	11,0	Iłowo	7,0	1	53,3	1	53,3	—	1	5 (1)	—	1,3	1	1	36	60	22	13	25	—	p.
32. Rutkowice	Rutkowice	Gralewo	6,0	Prioma	2,5	1	46,6	1	46,6	—	1	5 (1)	0,3	—	1	2	44	39	39	—	—	—	„
33. Rywoczyny	Rywoczyny	Działdowo	9,0	Narzym	8,0	1	27,5	—	—	—	—	—	—	2,1	1	1	32	34	26	8	—	—	„
34. Skurpie	Skurpie	„	8,0	Burkat	3,0	2	117,9	2	117,9	—	2	6 (1)	—	2,0	2	1	62	86	86	—	—	—	„
35. [Sochy]	[Sochy]	[Iłowo]	[4,0]	[Iłowo]	[4,0]	[1]	[54,0]	[1]	[54,0]	—	[1]	[4 (1)]	—	[1,3]	[1]	—	[30]	[34]	[23]	[11]	—	—	[p.]
36. Szenkowo	Szenkowo	Uzdowo	5,0	Turza Wielka	3,0	1	53,3	1	53,3	—	1	5 (1)	—	2,0	1	2	38	56	35	21	—	—	p.
37. Tuczki	Tuczki ob. dw.	Gralewo	7,0	Tuczki	0,3	1	60,1	1	60,1	—	1	5 (1)	—	1,7	1	2	38	46	19	27	—	—	„
38. Uzdowo	Urdowo	Uzdowo	0,0	Gralewo	5,0	1	57,0	1	57,0	—	—	—	—	—	2	1	57	65	62	2	1	—	„
39. Wądzyn	Wądzyn	Gralewo	12,0	Tuczki	9,0	1	55,8	1	55,8	—	1	5 (1)	—	0,7	1	2	38	40	30	2	—	8	„
40. Wielka Turza	Wielka Turza	„	3,5	Turza Wielka	0,3	2	95,4	2	95,4	—	1	5 (1)	—	7,5	2	—	66	96	86	4	6	—	„
41. Wielki Łęck	Wielki Łęck	Płośnica	6,5	Płośnica	6,5	2	82,3	2	82,3	—	2	5 (1)	2,2	—	2	—	62	67	67	—	—	—	„
42. Wierzbów	Wierzbów	Działdowo	4,0	Narzym	3,0	1	46,5	1	46,5	—	1	3 (1)	—	1,0	1	—	30	44	43	1	—	—	„
43. Wysoka	Wysoka	„	5,5	Prioma	3,5	2	87,3	2	87,3	—	2	5 (1)	—	2,0	2	1	73	86	62	9	15	—	„
44. Zakrzewo	Zakrzew	„	8,0	Działdowo	8,0	2	93,0	2	93,0	—	2	7 (2)	0,5	2,5	2	—	58	55	44	—	11	—	„
45. Żabiny	Żabiny	Gralewo	4,0	Tuczki	3,0	3	106,7	3	106,7	—	2	6 (1)	0,1	4,5	3	—	84	109	87	22	—	—	„

5. Powiat Gniew

MIASTO:																							
Gniew:																							
1. powszechna	ul. Gdańska 7	Gniew	0,1	Gniew	0,4	12	524,6	12	524,6	4	—	—	0,5	—	11	—	310	381	326	43	—	12	p.
WIEŚ:																							
1. Bielsk	Bielsk ob. dw.	Smętowo	6,3	Majewo	3,5	1	48,8	1	48,8	—	1	5 (1)	0,4	1,0	1	1	32	46	29	7	10	—	„
2. Bobrowiec	Bobrowiec	„	4,0	Smętowo	4,0	1	54,0	1	54,0	—	1	6 (1)	0,4	1,3	1	1	34	55	41	14	—	—	„
3. Bochlin Szlachecki	Kozielec ob. dw.	Nowe	3,0	Nowe	3,0	1	50,4	1	50,4	—	1	3 (1)	0,2	1,4	1	—	30	39	17	—	19	3	„

SZKOŁA siedziba, wzgl. nazwa	GMINA w miastach ulica i Nr. domu	URZĄD POCZTOWY: Nazwa	URZĄD POCZTOWY: Odległość w km.	STACJA KOLEJOWA: Nazwa	STACJA KOLEJOWA: Odległość w km.	IZBY LEKCYJNE: Ogółem: liczba	IZBY LEKCYJNE: Ogółem: pow. w m.²	IZBY LEKCYJNE: W budynkach własnych: liczba	IZBY LEKCYJNE: W budynkach własnych: pow. w m.²	INNE IZBY SZKOLNE	MIESZKANIA NAUCZYCIELI W BUDYNKACH WŁASNYCH: Mieszkań	MIESZKANIA NAUCZYCIELI W BUDYNKACH WŁASNYCH: lzb (w tem kuchen)	GRUNTY SZKOLNE W HEKT.: W użyciu: szkoły	GRUNTY SZKOLNE W HEKT.: W użyciu: nauczycieli	NAUCZYCIELE: W charakterze: etatowych	NAUCZYCIELE: W charakterze: nieetatowych	GODZIN LEKCYJ TYGODNIOWO	DZIECI ZAPISANE DO SZKOŁY: Ogółem	DZIECI ZAPISANE DO SZKOŁY: Uczęszczające z odległości: —1 km.	1—2 km.	2—3 km.	ponad 3 km.	JĘZYK NAUCZANIA
4. Brody	Brody ob. dw.	Gniew	5,0	Brody Niemieckie	0,6	1	44,0	1	44,0	—	1	5 (1)	0,1	0,8	1	—	30	44	36	8	—	—	p.
5. Bukowiny	Rynkówka	Przewodnik	7,0	Twarda Góra	10,6	1	54,0	1	54,0	—	1	4 (1)	0,8	2,2	1	—	30	42	—	38	4	—	„
6. Ciepłe	Ciepłe	Gniew	2,7	Gniew	3,5	1	52,2	1	52,2	—	1	6 (1)	0,3	0,6	1	—	32	42	27	15	—	—	„
7. Czerwińsk	Smarzewo ob. dw.	Smętowo	0,6	Smętowo	0,6	2	100,3	2	100,3	—	1	6 (1)	0,1	1,9	2	—	58	96	41	47	8	—	„
8. Dąbrówka	Dąbrówka	Mała Karczma	2,5	Karczma Mała	2,5	2	107,4	2	107,4	—	2	9 (2)	0,1	0,7	2	—	58	64	48	16	—	—	„
9. Dzierzążno	Dzierzążno	Morzeszczyn	2,0	Morzeszczyn	2,1	1	40,0	1	40,0	—	1	3 (1)	—	0,6	1	—	42	64	45	9	10	—	„
10. Frąca	Frąca ob. dw.	Smętowo	6,0	Smętowo	6,0	1	36,9	1	36,9	—	1	4 (1)	0,2	2,4	1	—	30	45	45	—	—	—	„
11. Gogolewo	Gogolewo	Gniew	4,0	Brodzkie Młyny	2,0	2	90,0	2	90,0	—	2	7 (2)	0,1	1,0	2	—	58	80	30	30	20	—	„
12. Gręblin	Gręblin	Subkowy	3,5	Subkowy	3,5	1	43,5	1	43,5	—	1	4 (1)	0,3	1,4	1	1	30	57	57	—	—	—	„
13. Janiszewko	Janiszewko	Pelplin	3,2	Pelplin	3,2	1	56,3	1	56,3	—	1	5 (1)	0,2	0,6	1	—	36	54	23	26	—	5	„
14. Janowo	Janowo	Janowo k. Gniewu	1,0	Gniew	5,0	1	52,4	1	52,4	—	1	6 (1)	—	0,6	2	—	30	24	24	—	—	—	„
15. Jaźwiska	Jaźwiska	Opalenie	3,0	Opalenie	3,0	1	50,6	1	50,6	—	2	4 (1)	0,4	2,0	2	—	60	69	41	15	13	—	„
16. Jaźwiska	„	„	3,5	„	4,0	1	54,0	1	54,0	—	1	4 (1)	0,1	0,7	1	—	36	67	47	20	—	—	„
17. Jeleń Królewski	Jeleń Królewski	Piaseczno k. Gniewu	2,0	Karczma Mała	5,0	2	114,7	2	114,7	—	3	9 (2)	0,3	0,6	3	—	88	112	44	68	—	—	„
18. Kamionka Szlachecka	Kamionka Szlach.	Twarda Góra	3,5	Twarda Góra	3,5	2	96,1	2	96,1	—	2	7 (1)	0,3	1,0	3	—	88	151	144	7	—	—	„
19. Kierwałd	Kierwałd	Barłóżno	4,0	Majewo	6,0	2	104,4	2	104,4	—	2	10 (2)	0,1	—	2	—	60	69	15	51	3	—	„
20. Kopytkowo	Kopytkowo ob. dw.	Smętowo	3,0	Smętowo	3,0	2	102,6	2	102,6	—	2	7 (2)	—	0,6	2	—	58	61	44	17	—	—	„
21. Kościelna Jania	Kościelna Jania	Kościelna Jania	0,0	Stara Jania	1,0	3	140,2	3	140,2	—	3	12 (3)	0,2	0,8	3	—	86	114	114	—	—	—	„
22. Kursztyn	Kursztyn	Pelplin	7,5	Brody Niemieckie	2,5	1	52,2	1	52,2	—	1	5 (1)	0,1	1,0	1	—	30	37	15	—	22	—	„
23. Lalkowy	Lalkowy	Smętowo	4,5	Twarda Góra	3,0	2	112,0	2	112,0	—	2	4 (1)	—	0,7	2	—	60	83	71	12	—	—	„
24. Leśna Jania	Leśna Jania	„	6,0	Smętowo	6,0	2	96,8	2	96,8	—	2	4 (1)	0,2	0,7	3	—	86	117	104	13	—	—	„
25. Lipia Góra	Lipia Góra	Barłóżno	3,0	Majewo	2,0	2	104,4	2	104,4	—	2	10 (2)	0,5	1,5	2	—	58	73	46	24	3	—	„
26. Lisówka	Rynkówka	Twarda Góra	6,0	Twarda Góra	6,0	2	101,7	2	101,7	—	2	9 (2)	0,3	0,7	2	—	59	63	—	63	—	—	„
27. Małe Walichnowy	Małe Walichnowy	Walichnowy	3,0	Pelplin	10,0	1	46,8	1	46,8	—	1	4 (1)	0,1	0,2	1	1	32	40	40	—	—	—	„
28. Mieliwko	Mieliwko	Twarda Góra	3,0	Twarda Góra	2,5	1	55,8	1	55,8	—	1	5 (1)	0,4	1,8	1	—	30	42	22	9	11	—	„
29. Międzyłęż	Międzyłęż	Walichnowy	4,0	Pelplin	12,0	2	104,4	2	104,4	—	2	9 (2)	0,2	0,4	2	1	60	68	33	24	7	4	„
30. Nowe Lignowy	Nowe Lignowy	Janowo k. Gniewu	0,3	Gniew	3,5	1	58,1	1	58,1	—	1	3 (1)	0,1	0,4	1	—	30	32	4	15	13	—	„
31. Opalenie	Opalenie	Opalenie	1,5	Opalenie	0,6	4	214,2	4	214,2	—	4	14 (2)	0,1	1,3	4	—	114	160	104	46	8	2	„
32. Ostrowite	Ostrowite ob. dw.	Smętowo	3,0	Smętowo	3,0	2	103,0	2	103,0	—	2	6 (1)	0,1	0,7	3	—	88	127	57	50	19	1	„
33. Piaseckie Pole	Piaseczno	Piaseczno k. Gniewu	3,0	Majewo	4,0	2	108,0	2	108,0	—	2	10 (2)	0,1	0,9	1	—	30	60	30	13	17	—	„
34. Piaseczno	„	„	0,0	Gniew	5,5	3	157,0	3	157,0	—	2	6 (1)	—	1,0	3	—	84	104	72	26	6	—	„
35. Pieniążkowo	Pieniążkowo	Smętowo	8,0	Twarda Góra	5,0	2	104,4	2	104,4	—	2	9 (2)	0,2	1,0	3	—	58	77	32	36	9	—	„
36. Półwieś	Półwieś	Mała Karczma	4,0	Smętowo	6,0	2	108,3	2	108,3	—	2	9 (2)	0,3	3,3	3	—	88	87	21	49	17	—	„
37. Rakowiec	Rakowiec	„ „ „	2,0	Karczma Mała	2,0	2	105,2	2	105,2	—	2	6 (2)	0,4	0,8	2	—	59	70	28	10	18	14	„
38. Rakowiec	„	„ „ „	2,0	„ „ „	2,0	1	54,6	1	54,6	—	1	5 (1)	0,4	0,8	1	—	30	43	43	—	—	—	„
39. Rudno	Rudno	Rudno	0,1	Pelplin	4,0	2	82,5	2	82,5	—	2	7 (2)	0,1	1,1	2	1	60	67	52	15	—	—	„
40. Rynkówka	Rynkówka	Twarda Góra	5,0	Twarda Góra	5,0	2	93,0	2	93,0	—	2	10 (2)	—	0,7	2	—	58	62	39	23	—	—	„
41. Szlacheckie Lignowy	Szlacheckie Lign.	Lignowy	0,3	Pelplin	7,0	2	94,4	2	94,4	—	2	10 (2)	0,4	3,3	2	—	58	81	79	2	—	—	„
42. Szprudowo	Szprudowo	Gniew	5,5	Gniew	5,5	1	56,3	1	56,3	—	1	5 (1)	0,2	0,8	1	—	30	33	33	—	—	—	„
43. Tymawa	Tymawa	„	5,0	„	5,0	1	48,0	1	48,0	—	1	3 (1)	0,2	1,7	1	—	30	47	39	8	—	—	„
44. Widlice	Widlice ob. dw.	Opalenie	3,0	Opalenie	3,5	1	51,3	1	51,3	1	2	8 (2)	0,3	1,7	1	2	36	36	22	14	—	—	„
45. Wielki Garc	Wielki Garc	Rudno	2,0	Pelplin	6,0	1	35,6	1	35,6	—	1	3 (1)	0,1	2,6	1	—	36	67	—	—	67	—	„
46. Wielkie Gronowo	Wielkie Gronowo	Gniew	7,0	Gniew	7,0	3	154,9	3	154,9	—	3	18 (3)	0,5	3,5	3	—	86	100	35	55	10	—	„
47. Wielkie Walichnowy	Wielkie Walichn.	Walichnowy	0,3	„	11,0	2	117,4	2	117,4	—	2	8 (2)	0,3	0,7	3	—	60	79	65	—	14	—	„

6. Powiat Grudziądz miasto

MIASTO: ***Grudziądz:***																							
1. pow. im. Kr. Jadwigi A.	ul. Rzezaln. 23/25	Grudziądz	0,0	Grudziądz	0,0	12	660,2	12	660,2	3	—	—	0,2	—	14	1	338	517	517	—	—	—	p.
2. „ im. Kr. Jadwigi B.	„ „ „ 23	„	0,0	„	0,0	12	685,8	12	685,8	5	—	—	0,4	—	12	—	331	471	359	112	—	—	„
3. „ im. T. Kościuszki	„ Nadgórna 27	„	1,0	„	2,0	12	612,0	12	612,0	6	—	—	0,1	0,4	16	—	361	578	576	2	—	—	„
4. „ im. K. Marcinkowsk.	„ Bracka 10	„	1,0	„	1,0	17	1032,8	17	1032,8	8	—	—	0,1	0,3	18	1	474	626	485	134	3	4	„
5. „	„ Sienkiewicza 23	„	0,2	„	2,0	13	608,4	13	608,4	10	—	—	0,2	1,0	15	—	391	513	513	—	—	—	„
6. „	„ Gelbudzka 10/12	„	0,0	„	0,0	6	333,1	6	333,1	3	—	—	0,3	—	6	—	155	280	280	—	—	—	„
7. „	„ Sienkiewicza 23	„	0,2	„	2,0	6	280,8	6	280,8	1	—	—	—	—	6	—	180	231	231	—	—	—	n.

SZKOŁA siedziba, wzgl. nazwa	GMINA w miastach ulica i Nr. domu	URZĄD POCZTOWY: Nazwa	URZĄD POCZTOWY: Odległość w km.	STACJA KOLEJOWA: Nazwa	STACJA KOLEJOWA: Odległość w km.	IZBY LEKCYJNE: Ogółem: liczba	IZBY LEKCYJNE: Ogółem: pow. w m.²	IZBY LEKCYJNE: W budynkach własnych: liczba	IZBY LEKCYJNE: W budynkach własnych: pow. w m.²	INNE IZBY SZKOLNE	MIESZKANIA NAUCZYCIELI W BUDYNKACH WŁASNYCH: Mieszkań	MIESZKANIA NAUCZYCIELI W BUDYNKACH WŁASNYCH: Izb (w tem kuchen)	GRUNTY SZKOLNE W HEKT.: W użyciu: szkoły	GRUNTY SZKOLNE W HEKT.: W użyciu: nauczycieli	NAUCZYCIELE: W charakterze: etatowych	NAUCZYCIELE: W charakterze: nieetatowych	GODZIN LEKCYJ TYGODNIOWO	DZIECI ZAPISANE DO SZKOŁY: Ogółem	DZIECI ZAPISANE DO SZKOŁY: Uczęszczające z odległości: —1 km.	1—2 km.	2—3 km.	ponad 3 km.	JĘZYK NAUCZANIA
7. Powiat Grudziądz																								
MIASTO:																								
Łasin:																								
1. powszechna	ul Dworcowa 13/14	Łasin	0,3	Łasin	0,2	7	322,6	7	322,6	2	—	—	0,1	—	7	2	174	270	209	27	29	5	p.
Radzyn:																								
2. powszechna	„	Radzyn pomorski	0,1	Radzyn	1,6	6	300,4	6	300,4	1	1	5 (1)	0,1	2,2	6	2	185	223	210	13	—	—	„
WIEŚ:																								
1. Białachowo	Białachowo ob. dw.	Rogóźno k. Grudziądza	5,0	Rogóźno Pomorskie	3,0	1	57,6	1	57,6	—	1	4 (1)	0,5	1,5	1	—	30	54	45	—	—	9	„
2. Białydwór	Białydwór	Wałdowo Szlacheckie	3,0	Wałdowo Szlacheckie	3,0	2	90,0	2	90,0	—	2	6 (2)	0,1	1,0	2	—	63	88	11	58	17	2	p. i n.
3. Blizno	Blizno	Bursztynowo	2,5	Bursztynowo	3,0	1	55,3	1	55,3	—	1	5 (1)	0 2	1,1	2	—	58	76	33	11	32	—	p.
4. Boguszewo	Boguszewo	Boguszewo	0,8	Boguszewo	0,5	2	87,9	2	87,9	—	2	10 (2)	0,6	2,1	2	1	60	59	48	11	—	—	„
5. Budy	Budy	Szembruk	5,0	Gardeja	2,0	1	51,3	1	51.3	—	1	6 (1)	0,1	1,9	1	—	30	50	28	9	13	—	„
6. Buk	Buk	Jabłonowo pomorskie	5,0	Buchwałd	3,0	2	107,5	2	107,5	—	2	6 (1)	0,3	1,6	2	—	58	78	30	15	20	13	„
7. Bursztynowo	Bursztynowo	Bursztynowo	2,5	Bursztynowo	1.5	1	45,7	1	45,7	—	1	6 (1)	0,4	3,2	1	—	36	62	9	1	41	11	„
8. Bursztynowo	„	„	0,8	„	0,1	1	55,3	1	55,3	—	1	5 (1)	—	3,1	1	—	30	43	20	10	13	—	n.
9. Dąbrówka Królewska	Dąbrówka Królew.	Nicwałd	4,0	Nicwałd	5,0	2	98,6	2	98,6	—	2	11 (2)	0,3	3,1	2	—	58	90	57	33	—	—	p.
10. Dębiniec	Dębiniec ob. dw.	Dębiniec	0,0	Dębiniec	0,5	1	40,2	1	40,2	—	1	5 (1)	0,2	0,5	1	1	35	36	36	—	—	—	„
11. Dusocin	Dusocin	Mokre k. Grudziądza	3,4	Rogóźno Pomorskie	5,0	2	84,0	2	84,0	—	2	7 (1)	—	1,6	2	1	60	70	52	15	3	—	„
12. Gać	Gać	Grudziądz	6,0	Grudziądz	6,0	1	54,0	1	54,0	—	1	4 (1)	0,3	1,0	1	—	30	25	14	8	3	—	„
13. [Goczałki]	[Goczałki]	[Plesewo]	[4,0]	[Plesewo]	[4,0]	[1]	[22,5]	[1]	[22,5]	—	[1]	[5 (1)]	[0,1]	[0,9]	—	—	—	—	—	—	—	—	„
14. Gołębiewo	Gołębiewo	Rywałd Szlachecki	2,0	Boguszewo	4,0	1	54,2	1	54.2	—	2	5 (1)	0,5	2,4	1	—	30	63	38	22	3	—	p.
15. Grabowiec	Grabowiec	Nicwałd	2,5	Owczarki	2,3	1	54,3	1	54,3	—	1	5 (1)	0,3	0,9	1	—	30	32	14	2	16	—	„
16. Gruta	Gruta	Gruta	0,C	Mełno	3,2	5	280,7	5	280.7	—	5	21 (5)	0,3	2,2	4	1	129	217	109	44	24	40	„
17. Gubiny	Gubiny ob. dw.	Rogóźno k. Grudziądza	2,5	Rogóźno Pomorskie	2,5	1	58,6	1	58,6	—	1	5 (1)	0,2	1,6	1	1	30	46	41	5	—	—	„
18. Jakóbkowo	Jakóbkowo	Łasin	5,0	Łasin	5,0	1	41,2	1	41,2	—	1	5 (1)	0,2	1,5	1	1	32	45	26	19	—	—	„
19. Jankowice	„	„	4,5	Plesewo	3,0	2	121,6	2	121,6	—	2	6 (1)	—	1,5	2	—	60	93	30	54	9	—	p. i n.
20. Kłódka Szlachecka	Kłódka Szlach.	Owczarki	4,5	Owczarki	5,0	1	54,0	1	54,0	—	1	5 (1)	0,1	2,9	1	1	32	44	20	10	14	—	p.
21. Kobylanka	Kobylanka	Grudziądz	9,5	Grudziądz	8,5	1	34,8	1	34,8	—	1	4 (1)	0,1	0,8	1	1	32	39	15	11	7	6	n.
22. Leśniewo	Jamy ob. dw.	Wielki Wełcz	4,0	Gardeja	7,0	1	55,0	1	55,0	—	1	4 (1)	0,2	1,3	1	—	30	43	28	15	—	—	p.
23. Linowo Królewskie	Linowo Królew.	Linowo Królewskie	0,3	Linowo	2,5	1	58,6	1	58,6	1	1	6 (2)	0,2	4,0	2	—	30	59	47	12	—	—	„
24. [Lisiekąty]	[Lisiekąty]	[Owczarki]	[2,5]	[Owczarki]	[2,5]	[1]	[32,5]	[1]	[32,5]	—	[1]	[4 (1)]	—	—	—	—	—	—	—	—	—	—	„
25. Lisnowo	Lisnowo	Lisnowo	0,0	Szarnoś	2,0	3	154,3	3	154,3	—	3	8 (2)	—	0,3	3	—	92	102	59	20	20	3	p. i n
26. Lisnówko	Lisnówko	„	4,0	„	2,0	1	51,9	1	51,9	—	1	5 (1)	0,3	2,5	1	1	35	27	20	7	—	—	p.
27. Łasinka	Łasinka ob. dw.	Plesewo	5,5	Plesewo	5,5	1	39,7	—	—	—	—	—	—	0,9	1	—	30	52	12	15	25	—	„
28. Małe Szczepanki	Małe Szczepanki	Łasin	4,0	Łasin	4,0	1	60,0	1	60,0	—	1	5 (1)	0,5	2,1	1	—	30	48	15	26	7	—	„
29. Małe Tarpno	Małe Tarpno	Grudziądz	2,5	Grudziądz	3,0	7	365,4	7	365,4	3	3	14 (2)	0,4	—	8	1	228	314	289	18	5	2	„
30. Mały Rudnik	Mały Rudnik	Mniszek	3,0	Mniszek	3.0	1	83,5	1	83,5	—	1	5 (1)	0,2	0,6	1	—	30	53	27	26	—	—	„
31. Mazanki	Mazanki	Radzyn pomorski	5,0	Radzyn	5,0	1	51,5	1	51,5	1	1	6 (1)	0,1	1,4	1	—	30	55	33	10	12	—	„
32. Mełno	Mełno ob. dw.	Mełno	2,6	Mełno	2,5	1	31,5	1	31,5	1	1	7 (1)	—	0,6	1	—	30	37	37	—	—	—	„
33. Mokre	Mokre	Mokre k. Grudziądza	1,5	Owczarki	6,0	1	54,0	1	54,0	—	1	5 (1)	0,2	0,8	1	1	32	49	26	20	3	—	„
34. Nicwałd	Nicwałd	Nicwałd	0,0	Nicwałd	0,2	2	114,2	2	114,2	—	2	9 (2)	—	0,8	2	—	54	77	37	25	5	10	„
35. Nogat	Nogat	Wydrzno	4,0	Wydrzno	4,0	2	93,5	2	93,5	—	2	9 (2)	0,1	2,2	2	—	60	51	51	—	—	—	p. i n.
36. Nowawieś	Nowawieś	Grudziądz	3,0	Grudziądz	6,0	2	93,2	2	93,2	—	1	4 (1)	0,2	0,3	2	—	60	100	100	—	—	—	p.
37. Nowe Błonowo	Nowe Błonowo	Wydrzno	3,5	Wydrzno	3,5	1	41,2	1	41,2	—	1	5 (1)	0.9	2,8	1	—	30	37	22	5	10	—	„
38. Nowe Mosty	Nowe Mosty	Łasin	6,0	Łasin	6,0	1	60,0	1	60,0	1	1	9 (2)	0,2	2,3	1	—	30	52	35	17	—	—	„
39. Nowydwór	Nowydwór	Radzyn pomorski	3,0	Radzyn	1,5	1	47,1	1	47,1	—	1	5 (1)	0,1	0,3	1	—	30	57	25	32	—	—	„
40. Okonin	Okonin	Mełno	5,9	Nicwałd	3,0	2	81,9	2	81,9	—	2	7 (2)	0,5	1,5	2	1	62	79	49	13	17	—	„
41. Okonin	„	„	2,0	Mełno	2,5	1	52,2	1	52,2	—	1	4 (1)	0,2	1,8	1	—	30	35	31	4	—	—	„
42. Orle	Orle ob. dw.	Gruta	3,0	„	7,0	1	34,4	1	34,4	—	1	4 (1)	—	1,6	1	—	36	36	28	2	6	—	„
43. Owczarki	Owczarki	Owczarki	1,5	Owczarki	1,5	2	108,0	2	108,0	1	3	11 (3)	0,5	0,6	2	—	60	103	54	25	24	—	p. i n.
44. Parsk	Parsk	Grudziądz	7,0	Grudziądz	7,5	1	44,0	1	44,0	—	1	3 (1)	0,1	0,9	1	—	30	32	32	—	—	—	p.
45. Partęciny	Partęciny	Lisnowo	4,0	Szarnoś	6,0	1	54,0	1	54,0	—	1	5 (1)	—	1,0	1	—	30	42	42	—	—	—	n.

SZKOŁA siedziba, wzgl. nazwa	GMINA w miastach ulica i Nr. domu	URZĄD POCZTOWY Nazwa	URZĄD POCZTOWY Odległość w km.	STACJA KOLEJOWA Nazwa	STACJA KOLEJOWA Odległość w km.	IZBY LEKCYJNE Ogółem liczba	IZBY LEKCYJNE Ogółem pow. w m.²	IZBY LEKCYJNE W budynkach własnych liczba	IZBY LEKCYJNE W budynkach własnych pow. w m.²	INNE IZBY SZKOLNE	MIESZKANIA NAUCZYCIELI W BUDYNKACH WŁASNYCH Mieszkań	MIESZKANIA NAUCZYCIELI W BUDYNKACH WŁASNYCH Izb (w tem kuchen)	GRUNTY SZKOLNE W HEKT. W użyciu szkoły	GRUNTY SZKOLNE W HEKT. W użyciu nauczyciela	NAUCZYCIELE W charakterze etatowych	NAUCZYCIELE W charakterze nieetatowych	GODZIN LEKCYJ TYGODNIOWO	DZIECI ZAPISANE DO SZKOŁY Ogółem	DZIECI ZAPISANE DO SZKOŁY Uczęszczające z odległości —1 km.	1—2 km.	2—3 km.	ponad 3 km.	JĘZYK NAUCZANIA
47. Recz	Recz	Ośno	6,0	Ośno	6,0	1	60,2	1	60,2	—	1	4 (1)	—	2,8	1	—	30	35	12	16	7	—	n.
48. Redczyce	Redczyce	Wąsosz	5,0	Jaroszewo	5,0	2	113,3	2	113,3	—	2	8 (2)	—	1,5	2	—	62	86	16	48	—	22	p. i n.
49. [Rydlewo]	[Rydlewo]	[Żnin]	[2,0]	[Żnin]	[2,0]	—	—	—	—	—	[1]	[5 (1)]	—	[2,2]	—	—	—	—	—	—	—	—	•
50. Ryszewo	Ryszewo	Gościeszyn k Trzem.	3,0	Mogilno	18,0	2	99,0	2	99,0	—	2	8 (2)	—	3,0	2	—	59	70	33	3	25	10	p.
51. Sarbinowo	Sarbinowo	Żnin	4,0	Żnin	4,0	1	60,5	1	60,5	—	1	5 (1)	0,1	1,6	1	—	30	36	35	1	—	—	„
52. Sarbinowo	„ ob. dw.	Łopienno	6,0	Łopienno	4,5	1	54,0	1	54,0	—	1	5 (1)	—	2,0	1	—	30	63	25	18	16	4	„
53. Sielec	Sielec	Podobowice	2,0	Podobowice	2,0	1	54,0	1	54,0	—	1	4 (1)	—	1,2	1	—	32	72	56	—	16	—	„
54. [Skórki]	[Skórki]	[Rogowo]	[5,0]	[Rogowo]	5 ,0]	—	—	—	—	—	[1]	[5 (1)]	[2,9]	—	—	—	—	—	—	—	—	—	•
55. Słębowo	Słębowo	Podobowice	0,5	Podobowice	0,5	1	54,0	1	54,0	—	1	4 (1)	0,2	1,3	1	—	35	88	70	14	4	—	p.
56. Srebrnagóra	Srebrnagóra ob. dw.	Wapno	2,0	Wapno	2,0	1	55,8	1	55,8	—	1	4 (1)	0,3	1,5	1	—	30	53	37	16	—	—	„
57. Sulinowo	Sulinowo	Żnin	7,5	Podobowice	4,5	1	48,0	1	48,0	—	1	4 (1)	0,1	1,6	1	—	32	49	42	7	—	—	„
58. Świątkowo	Świątkowo ob. dw.	Podobowice	5,0	„	5,0	1	57,0	1	57,0	—	1	5 (1)	—	1,3	1	—	32	82	61	17	4	—	„
59. Szelejewo	Szejelewo	Gąsawa	4,0	Szelejewo	0,0	1	51,5	1	51,5	1	2	9 (2)	—	2,5	1	—	32	62	50	5	7	—	„
60. [Tonowo]	[Tonowo]	[Żerniki]	[2,5]	[Janowiec]	[7,5]	—	—	—	—	—	[1]	[5 (1)]	[2,0]	—	—	—	—	—	—	—	—	—	•
61. Wenecja	Wenecja	Gąsawa	6,0	Wenecja	1,0	1	57,7	1	57,7	—	1	5 (1)	—	2,3	1	—	30	30	6	24	—	—	n.
62. Wiewiórczyn	Wiewiórczyn	Rogowo	5,0	Janowiec	12,0	1	48,0	1	48,0	1	2	9 (2)	0,4	2,5	1	—	32	56	44	7	5	—	p. i n.
63. [Wilczkowo]	[Wilczkowo]	[Żnin]	[5,0]	[Żnin]	[5,0]	[1]	[44,8]	[1]	[44,8]	—	[1]	[4 (1)]	—	[0,9]	—	—	—	—	—	—	—	—	„
64. Wójcin	Wójcin	Szczepanowo k. Barcina	4,0	Jadowniki	5,0	1	55,8	1	55,8	—	1	5 (1)	—	2,3	1	—	32	67	60	5	2	—	p.
65. Wybranowo	Wybranowo	Janowiec	5,0	Janowiec	5,0	1	61,8	1	61,8	—	1	5 (1)	—	—	1	—	32	58	25	17	16	—	„
66. Zrazim	Zrazim	Żerniki	1,0	„	5,0	1	54,0	1	54,0	1	2	8 (2)	2,2	2,7	1	—	30	52	21	7	10	14	n.
67. Żarczyn	Żarczyn	Dziewierzewo	3,5	Rusiec	6,0	1	54,0	1	54,0	—	1	4 (1)	—	1,3	1	—	30	38	31	7	—	—	„
68. Żerniki	Żerniki	Żerniki	0,0	Janowiec	6,0	1	55,5	1	55,5	1	2	9 (2)	—	1,0	1	—	32	79	48	12	2	17	p.

SZKOŁA siedziba, wzgl. nazwa	GMINA w miastach ulica i Nr. domu	URZĄD POCZTOWY Nazwa	URZĄD POCZTOWY Odległość w km.	STACJA KOLEJOWA Nazwa	STACJA KOLEJOWA Odległość w km.	IZBY LEKCYJNE Ogółem liczba	IZBY LEKCYJNE Ogółem pow. w m.²	IZBY LEKCYJNE W budynkach własnych liczba	IZBY LEKCYJNE W budynkach własnych pow. w m.²	INNE IZBY SZKOLNE	MIESZKANIA NAUCZYCIELI W BUDYNKACH WŁASNYCH Mieszkań	MIESZKANIA NAUCZYCIELI W BUDYNKACH WŁASNYCH Izb (w tem kuchen)	GRUNTY SZKOLNE W HEKT. W użyciu szkoły	GRUNTY SZKOLNE W HEKT. W użyciu nauczycieli	NAUCZYCIELE W charakterze etatowych	NAUCZYCIELE W charakterze nieetatowych	GODZIN LEKCYJ TYGODNIOWO	DZIECI ZAPISANE DO SZKOŁY Ogółem	DZIECI ZAPISANE DO SZKOŁY Uczęszczające z odległości —1 km.	1—2 km.	2—3 km.	ponad 3 km.	JĘZYK NAUCZANIA
28. Jaworówko	Jaworówko	Gołaszewo	6,0	Gołaszewo	6,5	1	22,5	1	22,5	—	1	4 (1)	—	2,0	1	—	24	51	10	15	15	11	p.
29. Kakulin	Kakulin	Popowo Kościelne	3,0	Popowo Kościelne	4,0	1	37,1	1	37,1	—	1	5 (1)	—	2,0	1	—	18	26	11	6	9	—	n.
30. Kaliska	Kaliska	Wągrowiec	3,5	Wągrowiec	3,0	1	42,5	1	42,5	—	1	5 (1)	—	2,0	1	—	30	29	18	11	—	—	p.
31. Kaliszany	Kaliszany	Pawłowo Żońskie	4,0	Grylewo	7,0	1	54,6	1	54,6	—	1	5 (1)	—	2,2	1	—	30	71	13	58	—	—	„
32. Kamienica	Kamienica	„	8,0	Wągrowiec	10,0	1	43,3	1	43,3	—	1	4 (1)	—	2,5	1	—	32	52	21	5	26	—	n.
33. Kłodzin	Kłodzin	Łopienno	6,0	Łopienno	7,0	1	57,9	1	57,9	—	1	5 (1)	—	2,9	1	—	31	45	15	30	—	—	p.
34. Kobylec	Kobylec	Wągrowiec	5,0	Kobylec	0,0	1	56,7	1	56,7	—	1	5 (1)	—	3,0	1	—	30	46	14	7	23	2	p.
35. Koninek	Koninek	Łekno	2,5	Wągrowiec	11,0	1	57,3	1	57,3	—	1	5 (1)	—	1,2	1	—	30	30	26	4	—	—	„
36. Kopanina	Kopanina ob. dw.	Damasławek	6,0	Damasławek	6,0	1	56,4	1	56,4	—	1	5 (1)	3,0	—	—	2	30	48	35	6	7	—	„
37. Kopaszyn	Kopaszyn	Wągrowiec	8,0	Grylewo	3,0	1	51,0	1	51,0	—	1	5 (1)	—	2,0	1	—	30	43	11	6	14	12	n.
38. Kujawki	Kujawki	Czeszewo	2,0	Wapno	5,0	1	55,6	1	55,6	—	1	6 (1)	—	2,2	1	—	32	23	20	3	—	—	p.
39. Kuszewo	Kuszewo	Popowo Kościelne	3,0	Popowo Kościelne	4,0	1	42,8	1	42,8	—	1	4 (1)	—	2,0	1	—	30	38	32	—	6	—	n.
40. Laskownica Wielka	Laskownica Wielka	Grylewo	4,5	Laskownica	2,5	1	54,0	1	54,0	—	1	5 (1)	0,2	2,3	1	—	30	44	44	—	—	—	p.
41. Lechlin	Lechlin	Skoki	4,0	Roszkowo	2,0	2	102,6	2	102,6	—	2	9 (2)	—	1,7	2	2	67	88	24	64	—	—	„
42. Łaziska	Łaziska	Wągrowiec	4,0	Wągrowiec	4,0	1	55,0	1	55,0	—	1	4 (1)	—	1,0	1	—	30	54	54	—	—	—	„
43. Łekno	Łekno	Łekno	0,0	Rąbczyn	6,0	1	54,0	1	54,0	1	1	7 (1)	—	3,0	1	1	32	55	20	13	18	4	n.
44. Łekno	„	„	0,0	„	6,0	2	104,8	2	104,8	—	2	9 (2)	—	1,8	2	—	61	104	77	4	23	—	p.
45. Łęgniszewo	Łęgniszewo	Czeszewo	6,0	Panigródz	5,0	1	50,8	1	50,8	—	1	4 (1)	0,2	1,0	2	—	63	69	26	43	—	—	„
46. Łęgowo	Łęgowo	Wągrowiec	3,5	Wągrowiec	3,5	1	24,0	1	24,0	—	1	4 (1)	0,1	1,9	1	—	34	46	—	46	—	—	„
47. Łopiennica	Łopiennica	Łopienno	2,5	Łopienno	2,5	1	53,4	1	53,4	—	1	10 (1)	0,5	4,8	1	—	30	57	30	5	12	10	n.
48. Łopienno	Łopienno	„	0,0	„	2,0	4	216,0	4	216,0	1	3	13 (3)	0,3	0,7	2	—	72	154	144	10	—	—	p.
49. Łosiniec Stary	Łosiniec Stary	Popowo Kościelne	4,0	Roszkowo	2,5	2	110,5	2	110,5	—	2	6 (1)	—	2,0	2	1	62	85	70	15	—	—	„
50. Łukowo	Łukowo ob. dw.	Łekno	6,5	Laskownica	5,5	1	54,0	1	54,0	—	1	5 (1)	0,2	2,0	1	—	32	53	28	8	16	1	„
51. Miączynek	Miączynek	Rejowiec poznański	3,5	Sława	5,5	1	38,3	1	38,3	—	2	6 (1)	—	4,5	1	—	33	73	73	—	—	—	„
52. Miąża	Miąża	Dąbrowa k. Domasław.	2,8	Dąbrowa Międzylesie	2,5	1	59,2	1	59,2	—	1	5 (1)	—	2,5	1	—	32	84	28	16	35	5	„
53. Międzylesie	Międzylesie	„ „ „	3,0	„ „ „	2,5	1	55,5	1	55,5	—	1	5 (1)	—	2,0	1	—	30	42	25	5	7	5	n.
54. Miłosławice	Miłosławice	Mieścisko	5,0	Mieścisko	5,0	1	57,9	1	57,9	—	1	5 (1)	—	2,0	1	—	30	47	25	21	1	—	„
55. Mirkowice	Mirkowice	Stępuchowo	1,2	Stępuchowo	4,0	1	57,7	1	57,7	—	1	5 (1)	—	2,1	1	—	30	94	61	—	22	11	p.
56. Mokronosy	Mokronosy	Mokronosy	0,5	Damasławek	5,0	1	49,1	1	49,1	—	1	4 (1)	0,4	2,1	1	—	30	74	73	1	—	—	„
57. Morakowo	Morakowo	Czeszewo	2,0	Gołańcz	5,5	2	115,7	2	115,7	—	2	8 (2)	—	4,4	2	—	61	88	56	32	—	—	p. i n.
58. Niemczyn	Niemczyn	Niemczyn k. Damasław.	0,3	Stępuchowo	2,1	1	56,4	1	56,4	1	2	10 (3)	0,5	2,3	1	—	30	41	18	20	3	—	n.
59. Nowe	Nowe	Wągrowiec	7,0	Wągrowiec	7,0	1	42,5	1	42,5	—	1	4 (1)	—	3,2	1	—	30	43	38	5	—	—	p.
60. Ochodza	Ochodza	Sienno	2,5	Przysieczyn	4,5	1	38,5	1	38,5	—	1	3 (1)	—	1,5	1	—	30	70	60	2	8	—	„
61. Oporzyn	Oporzyn	Pawłowo Żońskie	2,0	Grylewo	6,0	1	54,0	1	54,0	—	1	4 (1)	—	1,8	1	—	30	44	30	14	—	—	„
62. Panigródz	Panigródz Stary	Kcynia	6,5	Panigródz	2,2	2	92,0	2	92,0	—	2	7 (2)	0,2	1,2	2	—	72	118	63	27	28	—	„
63. Pawłowo Skockie	Pawłowo Skockie	Rejowiec poznański	5,0	Stawiany	2,0	2	109,8	2	109,8	—	2	8 (2)	—	3,5	2	—	62	92	52	39	1	—	„
64. Pawłowo Żońskie	Pawłowo Żońskie	Pawłowo Żońskie	0,5	Grylewo	5,0	1	57,0	1	57,0	—	1	5 (1)	1,8	—	1	—	30	57	12	22	23	—	n.
65. Piastowice	Piastowice	Gołaszewo	4,0	Gołaszewo	4,5	1	26,8	1	26,8	—	1	4 (1)	2,0	—	—	1	18	59	9	6	44	—	p.
66. Pląskowo	Pląskowo	Jaroszewo	4,0	Popowo Kościelne	5,5	1	49,5	1	49,5	1	2	10 (2)	0,2	1,3	—	1	9	77	37	40	—	—	„
67. Podlaski Wysokie	Podlaski Wysokie	Popowo Kościelne	3,0	„ „ „	3,0	1	54,0	1	54,0	—	1	4 (1)	—	2,0	1	—	30	40	25	15	—	—	n.
68. Podlesie Kościelne	Podlesie Kościelne	Mieścisko	3,0	„ „ „	2,5	1	51,1	1	51,1	1	1	7 (2)	—	2,4	1	—	32	72	23	—	49	—	p.
69. Podolin	Podolin ob dw.	Wapno	2,0	Wapno	2,0	1	35,1	1	35,1	—	1	3 (1)	—	2,2	1	—	30	47	47	—	—	—	„
70. Popowo Kościelne	Popowo Kościelne	Popowo Kościelne	0,0	Popowo Kościelne	1,0	3	158,3	3	158,3	1	4	18 (4)	0,5	2,9	3	—	82	131	63	11	26	31	„
71 Potulice	Potulice ob. dw.	Żelice	2,0	Runowo p. Wągrowc.	2,0	2	112,0	1	112,0	—	2	9 (2)	—	2,0	2	—	58	98	58	19	21	—	„
72. Prusce	Prusce ob. dw.	Rogoźno n. Wełną	7,0	„ „ „	3,0	2	94,5	2	94,5	—	2	7 (2)	—	1,5	2	1	66	105	69	22	14	—	„
73. Przysieczyn	Przysieczyn	Sienno	2,5	Przysieczyn	0,0	1	48,0	1	48,0	—	1	4 (1)	2,5	2,5	1	—	30	60	21	26	13	—	„
74. [Raczkowo]	[Raczkowo]	[Popowo Kościelne]	[5,0]	[Popowo Kościelne]	[6,0]	—	—	—	—	—	—	—	—	[4,0]	—	[1]	[18]	[35]	[22]	[12]	[1]	—	[p.]
75. Raków	Kołybki ob. dw.	Niemczyn k. Damasław.	2,0	Stępuchowo	4,0	2	100,6	2	100,6	—	2	9 (2)	—	2,2	2	—	44	115	33	75	—	7	p.
76. Rąbczyn	Rąbczyn	Rąbczyn	0,5	Rąbczyn	0,5	2	111,2	2	111,2	—	2	9 (2)	0,3	5,5	2	—	66	114	68	32	14	—	p. i n.
77. Rejowiec	Rejowiec	Rejowiec poznański	0,0	Sława	2,1	1	51,8	1	51,8	—	1	5 (1)	3,7	—	1	—	30	72	38	34	—	—	p.
78. Rgielsko	Rgielsko	Wągrowiec	4,5	Wągrowiec	4,0	1	45,6	1	45,6	—	1	4 (1)	—	1,8	1	—	36	69	69	—	—	—	„
79. Rościnno	Rościnno	Skoki	2,5	Skoki	3,0	1	45,0	1	45,0	—	1	5 (1)	—	2,1	1	—	30	52	36	—	14	2	n.
80. Rudnicze	Rudnicze	Żelice	3,0	Wiatrowiec	2,0	2	104,4	2	104,4	—	2	8 (2)	13,0	—	2	—	62	99	45	54	—	—	p.
81. Runowo	Runowo	Rogoźno n. Wełną	7,0	Runowo p. Wągrowcem	0,0	1	56,7	1	56,7	—	1	5 (1)	0,2	4,8	1	—	30	43	21	13	3	6	n.
82. Rybowo	Rybowo	Gołańcz	5,0	Laskownica	3,0	1	54,0	1	54,0	—	2	8 (2)	0,2	1,3	1	—	32	68	40	—	28	—	p.
83. Sarbia	Sarbia	Popowo Kościelne	3,2	Popowo Kościelne	3,0	1	35,0	1	35,0	—	1	5 (1)	—	1,2	1	—	30	32	25	7	—	—	„
84. Sienno	Sienno	Sienno	0,2	Przysieczyn	1,5	1	56,4	1	56,4	—	1	4 (1)	—	1,2	1	—	30	42	32	7	1	2	n.

SZKOŁA siedziba, wzgl. nazwa	GMINA w miastach ulica i Nr. domu	URZĄD POCZTOWY Nazwa	URZĄD POCZTOWY Odległość w km.	STACJA KOLEJOWA Nazwa	STACJA KOLEJOWA Odległość w km.	IZBY LEKCYJNE Ogółem liczba	IZBY LEKCYJNE Ogółem pow. w m.²	IZBY LEKCYJNE W budynkach własnych liczba	IZBY LEKCYJNE W budynkach własnych pow. w m.²	INNE IZBY SZKOLNE	MIESZKANIA NAUCZYCIELI W BUDYNKACH WŁASNYCH Mieszkań	MIESZKANIA NAUCZYCIELI W BUDYNKACH WŁASNYCH Izb (w tem kuchen)	GRUNTY SZKOLNE W HEKT. W użyciu szkoły	GRUNTY SZKOLNE W HEKT. W użyciu nauczycieli	NAUCZYCIELE W charakterze etatowych	NAUCZYCIELE W charakterze nieetatowych	GODZIN LEKCYJ TYGODNIOWO	DZIECI ZAPISANE DO SZKOŁY Ogółem	DZIECI ZAPISANE DO SZKOŁY Uczęszczające z odległości —1 km.	1—2 km.	2—3 km.	ponad 3 km.	JĘZYK NAUCZANIA
62. Ostrzyce	Ostrzyce	Goręczyno	3,5	Wierzyca	3,0	1	57,0	1	57,0	—	1	4 (1)	0,1	0,9	1	—	30	46	30	13	3	—	p.
63. Paczewo	Paczewo	Sierakowice	3,0	Sierakowice	3,0	1	45,0	1	45,0	—	1	4 (1)	—	1,4	1	—	30	95	60	3	32	—	„
64. Pałubice	Pałubice	„	5,0	„	5,0	1	35,0	1	35,0	—	1	4 (1)	—	1,0	1	—	30	46	11	23	7	5	„
65. Parchowo	Parchowo	Parchowo	0,0	Lipusz	18,0	2	107,8	2	107,8	—	2	7 (1)	—	2,0	2	—	58	83	48	22	7	6	„
66. Pierszczewo	Pierszczewo	Szymbark k. Kartuz	7,0	Gołubie	2,5	1	56,7	1	56,7	—	1	5 (1)	0,1	0,8	1	—	30	37	29	8	—	—	„
67. Piotrowo	Piotrowo	„ „ „	4,5	Wieżyca	6,0	1	49,0	1	49,0	—	1	5 (1)	—	0,5	1	—	30	23	18	—	5	—	n.
68. Podjazy	Podjazy	Suleczyno	6,0	Sierakowice	12,0	3	139,7	3	139,7	—	3	10 (2)	—	1,2	3	1	93	125	44	21	33	27	p. i n.
69. Połęczyno	Połęczyno	Grabowo pomorskie	7,0	Wieżyca	11,0	2	92,9	2	92,9	—	2	7 (1)	0,2	1,0	2	—	60	79	36	43	—	—	„ „
70. Pomieczyno	Pomieczyno	Pomieczyno	0,0	Kartuzy	17,0	1	63,0	1	63,0	—	1	5 (1)	0 3	2,5	2	—	50	113	20	76	17	—	p.
71. Pomieczyńska Huta	Pomieczyńska Huta	Kartuzy	8,0	Prokowo	5,0	2	97,8	2	97,8	—	2	6 (2)	0,1	3,9	2	—	60	98	41	48	7	2	„
72. Prokowo	Prokowo	„	5,0	„	1,0	2	93,6	2	93,6	—	2	7 (2)	0,2	1,3	2	—	58	104	57	46	1	—	„
73. Przewóz	Przewóz	Brodnica k. Kartuz	4,0	Krzeszna	5,0	1	38,5	1	38,5	—	1	4 (1)	0,5	2,0	1	—	30	66	11	12	29	14	„
74. Przodkowo	Przodkowo	Przodkowo	0,1	Kartuzy	9,5	2	105,3	2	105,3	—	2	5 (1)	0,2	1,0	2	—	60	123	47	37	39	—	„
75. Przyjaźń	Przyjaźń ob. dw.	Przyjaźń	0,0	Stara Piła	3,0	2	92,6	2	92,6	—	2	8 (1)	—	1,0	2	—	58	75	56	7	5	7	„
76. Puzdrowo	Puzdrowo	Sierakowice	3,0	Sierakowice	3,0	1	52,2	1	52,2	—	1	4 (1)	—	3,5	2	—	60	100	49	17	25	9	„
77. Ramleje	Ramleje	Goręczyno	3,0	Sławki	5,0	1	36,4	1	36,4	—	1	4 (1)	—	1,8	1	—	32	60	35	24	1	—	„
78. Rąb	Załęże	Pomieczyno	3,0	Kartuzy	18,0	1	50,4	1	50,4	1	1	7 (2)	—	0,8	1	—	30	84	8	26	38	12	„
79. Rąty	Rąty	Goręczyno	3,5	Sławki	0,5	1	49,5	1	49,5	—	1	3 (1)	—	0,7	1	1	32	65	30	17	14	4	„
80. Reskowo	Reskowo	Chmielno	4,0	Reskowo	1,0	1	54,0	1	54,0	—	1	4 (1)	—	2,5	2	—	58	85	47	20	18	—	„
81. Rębiechowo	Rębiechowo	Kokoszki	6,0	Kokoszki	6,0	2	100,0	2	100,0	—	2	5 (1)	—	4,9	3	—	84	154	38	47	51	18	„
82. Ręboszewo	Ręboszewo	Kartuzy	8,0	Kartuzy	8,0	1	54,5	1	54,5	—	1	4 (1)	—	0,6	1	—	30	59	27	32	—	—	„
83. Rybaki	Rybaki	Szymbark k. Kartuz	4,6	Wierzyca	2,0	1	51,9	1	51,9	—	1	5 (1)	—	0,6	1	2	41	40	14	15	7	4	p. i n.
84. Rzepiska	Niesiołowice	Stężyca	7,0	Gołubie	14,0	1	59,0	—	—	—	—	—	—	—	1	—	30	45	13	32	—	—	p.
85. Sianowo	Sianowo	Mirachowo	5,0	Prokowo	6,0	1	55,8	1	55,8	—	1	5 (1)	—	1,5	1	—	30	43	43	—	—	—	„
86. Sianowska Huta	Sianowska Huta	Pomieczyno	7,0	„	5,0	1	52,2	1	52,2	—	1	4 (1)	—	0,6	1	—	30	38	26	12	—	—	„
87. Sierakowice	Sierakowice	Sierakowice	0,0	Sierakowice	0,0	3	155,0	3	155,0	—	2	10 (2)	—	2,0	4	1	117	235	167	37	31	—	„
88. Sierakowska Huta	„	„	4,0	„	4,0	1	38,5	—	—	—	—	—	—	—	1	—	30	74	41	15	18	—	„
89. Sikorzyno	Sikorzyno ob. dw.	Szymbark k. Kartuz	7,0	Sikorzyn	1,0	1	41,8	1	41,8	—	1	4 (1)	0,3	0,5	1	1	32	57	23	—	12	22	„
90. Skorzewo	Skorzewo	Kościerzyna	5,0	Nowa Wieś Pomorska	3,0	4	216,0	4	216,0	—	4	13 (2)	—	1,9	4	—	112	151	61	56	32	2	„
91. Skrzeszewo	Skrzeszewo Żuk.	Przyjaźń	4,0	Żukowo	7,0	2	99,3	2	99,3	—	2	5 (1)	0,1	1,0	2	—	60	105	41	30	34	—	„
92. Skrzeszewo Żukowskie	„	Sierakowice	8,3	Sierakowice	8,3	1	41,0	—	—	—	—	—	—	—	1	—	30	26	18	8	—	—	„
93. Smętowo	Ręboszewo	Kartuzy	5,0	Kartuzy	5,0	1	56,4	1	56,4	—	2	6 (1)	0,1	1,0	1	—	36	65	38	19	8	—	„
94. Smołdzino	Smołdzino	Żukowo	4,5	Żukowo	4,5	1	42,9	1	42,9	—	1	3 (1)	0,1	0,3	1	—	30	67	50	2	15	—	„
95. Somonino	Somonino	Hopowo	3,0	Somonino	0,5	1	52,4	1	52,4	—	1	3 (1)	0,5	1,0	1	—	30	57	27	23	7	—	„
96. Staniszewo	Staniszewo	Mirachowo	4,0	Prokowo	7,0	2	100,0	2	100,0	1	2	8 (2)	4,2	1,5	2	—	60	115	79	30	6	—	„
97. Stara Huta	Stara Huta	„	4,0	„	14,0	1	54,0	1	54,0	—	1	4 (1)	—	2,5	1	—	30	53	50	—	3	—	„
98. Stare Czaple	Czaple	Brodnica k. Kartuz	4,0	Krzeszna	4,0	1	46,8	1	46,8	—	1	3 (1)	0,3	1,5	1	—	30	44	19	10	12	3	„
99. Starkowahuta	Starkowahuta	Grabowo pomorskie	10,0	Sławki	4,5	1	57,0	1	57,0	—	1	4 (1)	—	2,1	1	1	38	80	12	33	33	2	p. n.
100. Stężyca Szlachecka	Stężyca Szlachecka	Stężyca	6,2	Gołubie	6,0	2	76,9	2	76,9	—	2	5 (1)	—	0,5	2	1	72	141	84	57	—	—	p.
101. Suleczyno	Suleczyno	Suleczyno	0,5	Sierakowice	18,0	4	185,6	4	185,6	—	3	13 (2)	—	1,3	4	—	112	186	76	67	6	37	„
102. Sulmin	Sulmin	Kokoszki	6,0	Stara Piła	5,0	1	51,8	1	51,8	—	1	5 (1)	—	2,5	1	—	30	23	23	—	—	—	„
103. Sylczno	Sylczno	Lipusz	9,0	Lipusz	9,0	2	100,8	2	100,8	—	2	5 (1)	—	1,7	2	—	58	83	55	4	—	24	„
104. Szarłata	Szarłata	Pomieczyno	6,0	Kartuzy	6,0	1	54,0	1	54,0	1	2	6 (1)	0,1	1,1	2	—	30	126	104	22	—	—	„
105. Szopa	Szopa	Miechucino	5,0	Mojusz	3,0	1	54,0	1	54,0	—	1	5 (1)	—	1,8	1	1	38	89	28	46	15	—	„
106. Szymbark	Szymbark	Szymbark k. Kartuz	0,2	Wieżyca	4,5	2	90,0	2	90,0	—	2	7 (2)	0,2	2,5	2	—	60	69	36	11	11	11	p. n.
107. Tokary	Tokary ob. dw.	Przódkowo	2,5	Żukowo	7,5	1	32,2	1	32,2	—	1	4 (1)	—	—	1	—	30	46	22	9	15	—	p.
108. Tuchlino	Tuchlino	Sierakowice	6,0	Sierakowice	6,0	2	99,0	2	99,0	1	3	11 (2)	—	1,6	3	—	82	167	47	60	—	60	„
109. Warzeńska Huta	Warzno	Kielno	3,0	Osowa	9,0	1	54,0	1	54,0	—	1	4 (1)	0,2	1,3	1	—	30	39	33	6	—	—	„
110. Warzno	„	„	2,0	„	9,0	1	57,9	1	57,9	—	1	4 (1)	—	0,7	1	—	30	46	35	11	—	—	„
111. Węsiory	Węsiory	Suleczyno	4,5	Gołubie	17,0	2	85,5	2	85,5	—	2	5 (1)	—	2,5	2	—	66	102	—	93	9	—	„
112. Wilanowo	Szarłata	Pomieczyno	2,6	Kartuzy	14,0	1	54,0	1	54,0	1	2	7 (1)	—	0,6	1	1	32	109	47	62	—	—	„
113. Załakowo	Załakowo	Sierakowice	6,0	Sierakowice	6,0	2	114,0	2	114,0	—	2	6 (1)	—	2,0	2	—	59	111	45	24	21	21	„
114. Załęże	Załęże	Przódkowo	3,0	Kartuzy	12,0	1	54,0	1	54,0	—	1	5 (1)	—	1,0	1	—	30	62	30	8	4	20	„
115. Zawory	Zawory	Chmielno	3,0	Garcz	5,0	1	25,3	—	—	—	—	—	—	0,5	1	—	30	50	32	15	3	—	„
116. Zdunowice	Zdunowice ob. dw.	Suleczyno	5,0	Lipusz	16,0	1	28,6	—	—	—	—	—	0,2	—	1	—	30	21	16	3	2	—	„
117. Zgorzałe	Zgorzałe	Stężyca	4,0	Gołubie	5,0	1	31,3	—	—	—	—	—	—	—	1	—	30	33	12	21	—	—	„
118. Żukowo	Żukowo	Żukowo	0,3	Żukowo	1,0	4	208,1	4	208,1	—	3	6 (1)	0,2	2,4	4	—	114	152	108	24	12	8	„

SZKOŁA siedziba, wzgl. nazwa	GMINA w miastach ulica i Nr. domu	URZĄD POCZTOWY Nazwa	URZĄD POCZTOWY Odległość w km.	STACJA KOLEJOWA Nazwa	STACJA KOLEJOWA Odległość w km.	IZBY LEKCYJNE Ogółem liczba	IZBY LEKCYJNE Ogółem pow. w m.²	IZBY LEKCYJNE W budynkach własnych liczba	IZBY LEKCYJNE W budynkach własnych pow. w m.²	INNE IZBY SZKOLNE	MIESZKANIA NAUCZYCIELI W BUDYNKACH WŁASNYCH Mieszkań	MIESZKANIA NAUCZYCIELI W BUDYNKACH WŁASNYCH Izb (w tem kuchen)	GRUNTY SZKOLNE W HEKT. W użyciu szkoły	GRUNTY SZKOLNE W HEKT. W użyciu nauczycieli	NAUCZYCIELE W charakterze etatowych	NAUCZYCIELE W charakterze nieetatowych	GODZIN LEKCYJ TYGODNIOWO	DZIECI ZAPISANE DO SZKOŁY Ogółem	DZIECI ZAPISANE DO SZKOŁY Uczęszczające z odległości —1 km.	1—2 km.	2—3 km.	ponad 3 km.	JĘZYK NAUCZANIA
9. Powiat Kościerzyna																								
MIASTO:																								
Kościerzyna:																								
1. powszechna	ul. Hallera 1	Kościerzyna	0,0	Kościerzyna	1,0	12	625,9	12	625,9	6	—	—	—	—	13	—	361	593	484	30	62	17	p. i n.
Skarszewy:																								
2. powszechna	„ Dworcowa	Skarszewy	0,5	Skarszewy	0,3	9	438,4	9	438,4	5	—	—	0,3	—	9	—	247	368	333	18	—	17	„ „
WIEŚ:																								
1. Barkocin	Nowy Barkocin	Nowy Barkoczyn	2,5	Barkocin	2.3	1	45,0	1	45,0	—	1	4 (1)	0,1	0,9	1	—	30	40	26	—	12	2	p.
2. Barkocinek	Barkocinek	„ „	0,0	„	0,7	1	46,8	1	46,8	—	1	4 (1)	—	3,0	1	2	33	50	26	20	4	—	„ „
3. Bartoszylas	Bartoszylas	Stara Kiszewa	5,0	Liniewo	17.0	1	41,3	1	41,3	1	2	9 (2)	0,4	2,9	1	1	31	63	48	15	—	—	„ „
4. [Bączek]	[Bączek ob. dw.]	[Skarszewy]	[6,0]	[Bączek]	[2,0]	[1]	[48,0]	[1]	[48,0]	—	[1]	[4 (1)]	—	[0,8]	—	—	—	—	—	—	—	—	„ „
5. Będominek	Będominek	Nowy Barkoczyn	5,0	Barkocin	5,0	1	31,3	1	31,3	—	1	3 (1)	—	1,5	1	1	31	47	47	—	—	—	p.
6. Bożepole Królewskie	Bożepole Królewsk.	Skarszewy	6,0	Skarszewy	6,0	2	82,8	2	82,8	—	2	4 (1)	—	2,5	2	—	60	70	10	52	8	—	p. i n.
7. Chrztowo	Chrztowo	Liniewo	6,5	Liniewo	6,5	1	24,0	—	—	—	—	—	1,8	—	1	—	10	14	14	—	—	—	p.
8. Chwarzczenko	Foshuta	Stara Kiszewa	3,2	Klincz Wielki	13,5	1	48,2	1	48,2	—	1	4 (1)	—	0,5	1	1	31	47	23	24	—	—	„ „
9. Chwarzno	Chwarzno	„ „	3,0	Zblewo	10,0	1	47,5	1	47,5	—	1	2 (1)	—	1.0	1	1	31	56	28	16	12	—	„ „
10. Cieciorka	Płociczno	Kaliska	4,0	Kaliska	4,0	1	52,2	1	52,2	—	1	4 (1)	0,1	0,3	1	1	31	42	38	—	4	—	„ „
11. Czarnocin	Czarnocin	Skarszewy	7,0	Bączek	1,0	2	94,5	2	94,5	—	2	8 (2)	—	0.4	2	—	58	85	11	43	27	4	„
12. Dęblin	Dęblin	Godziszewo	4,0	Nygut	3,0	2	94,6	2	94,6	—	2	5 (1)	—	1,0	2	—	60	98	70	—	—	28	„
13. Dobrogoszcz	Dobrogoszcz	Kościerzyna	4,5	Kościerzyna	4,5	1	40,0	1	40,0	—	1	3 (1)	0,1	1,0	1	—	30	39	5	30	4	—	„
14. Dziemiany	Dziemiany	Dziemiany	0,5	Dziemiany	1,0	2	89,1	2	89,1	—	2	9 (2)	0,3	2,5	2	—	60	75	71	—	4	—	„
15. Garczyn	Garczyn	Liniewo	4,0	Liniewo	4,0	2	101,6	2	101,6	—	2	10 (2)	—	3,2	2	1	60	85	79	6	—	—	„
16. Głodowo	Głodowo	Głodowo	0,0	Głodowo	0,0	2	108,0	2	108,0	—	2	7 (1)	0,2	1,7	2	—	58	79	52	—	27	—	„
17. Góra	Góra ob. dw.	Zblewo	4,5	Zblewo	2,5	1	53,4	1	53,4	—	1	4 (1)	0,3	0,7	1	—	30	39	28	—	11	—	„
18. Górne Maliki	Górne Maliki	Pogódki	8,0	„	7,0	1	56,4	1	56,4	—	1	5 (1)	—	0,2	1	—	30	50	34	16	—	—	„
19. Grabowo	Grabowo	Grabowo pomorskie	0,2	Klincz Wielki	11,0	2	82,0	1	58,1	—	1	4 (1)	—	1,8	2	—	60	89	51	21	17	—	p. i n.
20. Grabowska Huta	Grabowska Huta	„ „	3,0	Kościerzyna	15,0	1	41,3	1	41,3	—	1	4 (1)	—	1,5	1	—	30	37	30	7	—	—	p.
21. Grabówko	Grabówko	„ „	3,0	Barkocin	7,0	1	49,5	1	49,5	—	1	4 (1)	1,0	3,7	1	1	31	47	23	23	1	—	„
22. Grzybowo	Grzybowo	Kościerzyna	8,0	Lubiana	5,0	2	101,7	2	101,7	—	2	6 (2)	—	1,2	2	—	60	94	33	37	—	24	„
23. Iłownica	Iłownica	Głodowo	2,0	Głodowo	2,0	1	63,5	1	63,5	—	1	4 (1)	—	1,0	1	—	30	74	64	10	—	—	„
24. Jabłuszek	Śluza	Lipusz	10,0	Lipuska Huta	9,0	1	51,0	—	—	—	—	—	—	—	1	—	31	52	6	13	6	27	„
25. Jaroszewy	Jaroszewy	Pogódki	2,5	Bączek	8,0	2	97,4	2	97,4	1	3	10 (2)	—	1,3	2	1	62	96	93	3	—	—	„
26. Jastrzębie	Jastrzębie	Dziemiany	4,0	Dziemiany	4,0	1	19,5	—	—	—	—	—	—	—	—	1	10	10	10	—	—	—	„
27. Jastrzębie	Obozin ob. dw.	Godziszewo	8,0	Nygut	6,0	1	59,2	1	59,2	—	1	5 (1)	0,3	1,7	1	1	31	57	3	17	34	3	„
28. Jezierce	Jezierce	Kleszczewo	2,0	Piesienice	5,0	1	63,0	1	63,0	—	1	4 (1)	0,5	1,8	1	1	31	53	23	24	6	—	„
29. Junkrowy	Junkrowy	Skarszewy	6,0	Głodowo	5,0	1	30,0	1	30,0	—	1	3 (1)	—	1,5	1	1	31	34	22	12	—	—	„
30. Juszki	Juszki	Kościerzyna	9,0	Kościerzyna	9,5	1	54,0	1	54,0	—	1	5 (1)	—	0,3	1	1	31	60	48	—	12	—	„
31. Kaliska	Kaliska	„	6,0	Nowa Wieś Pomorska	3,0	1	46,2	1	46,2	1	2	5 (1)	—	2,5	1	1	31	57	36	8	13	—	n.
32. Kalisz	Kalisz	Dziemiany	5,0	Kalisz	0,8	3	162,0	3	162,0	—	3	8 (2)	—	2,0	3	—	88	121	63	15	26	17	p.
33. Kamirowo	Kamirowo	Skarszewy	3,0	Skarszewy	3,0	2	82,5	2	82,5	—	1	4 (1)	0,1	1,7	1	1	31	52	22	7	22	1	p. i n.
34. [Kiszewski Zamek]	[Kiszewski Z.ob.dw]	[Stara Kiszewa]	[2,0]	[Zblewo]	[10.0]	[1]	[42,2]	[1]	[42,2]	—	[1]	[4 (1)]	—	[1,0]	—	—	—	[16]	[16]	—	—	—	[p.]
35. Kleszczewo	Kleszczewo	Kleszczewo	0,0	Piesienice	3,3	2	95,0	2	95,0	—	2	7 (2)	0,4	2,0	2	1	62	82	43	21	18	—	p.
36. Kobyle	Kobyle	Pogódki	4,0	Głodowo	7,0	1	57,3	1	57,3	—	1	4 (1)	0,7	2,4	1	—	30	30	21	9	—	—	„
37. Konarzyny	Konarzyny	Konarzyny k. Zblewa	0.0	Kaliska	12,0	3	162,0	3	162,0	1	4	11 (2)	—	2,8	3	—	90	120	65	23	18	14	„
38. Korne	Korne	Łubiana	3,5	Lubiana	3,5	2	93,0	2	93,0	—	2	5 (1)	0,8	1,0	2	1	62	69	41	11	2	15	„
39. Koźmin	Koźmin	Pogódki	3,0	Głodowo	9,0	2	104,9	2	104,9	—	2	6 (1)	0,5	3,0	2	—	60	96	78	18	—	—	„
40. Liniewko	Liniewko	Liniewo	4,0	Barkocin	3,7	1	57,9	1	57,9	—	1	5 (1)	—	0,9	1	—	30	37	10	17	10	—	„
41. Liniewo	Liniewo	„	0,7	Liniewo	0,7	2	106,1	2	106,1	—	2	9 (2)	—	2,4	2	1	74	76	36	31	9	—	„
42. Lipusz	Lipusz	Lipusz	0,0	Lipusz	0,0	4	206,1	4	206,1	1	5	18 (3)	0,2	2,3	4	—	110	154	86	29	26	13	„
43. Lipy	Lipy	Stara Kiszewa	5,0	Zblewo	0,7	2	104,4	2	104,4	—	2	7 (2)	—	3,4	2	—	60	95	30	22	21	22	„
44. Lubań	Lubań	Nowy Barkoczyn	3,0	Barkocin	3,0	1	39,0	1	39,0	—	1	3 (1)	—	1,0	1	—	30	58	42	14	2	—	„
45. Lubieszyn	Lubieszyn	Liniewo	3,0	Liniewo	3,0	1	55,3	1	55,3	—	1	5 (1)	—	2,4	1	—	30	53	23	19	11	—	„

SZKOŁA SIEDZIBA, WZGL. NAZWA	GMINA W MIASTACH ULICA i Nr. DOMU	URZĄD POCZTOWY Nazwa	URZĄD POCZTOWY Odległość w km.	STACJA KOLEJOWA Nazwa	STACJA KOLEJOWA Odległość w km.	IZBY LEKCYJNE Ogółem liczba	IZBY LEKCYJNE Ogółem pow. w m²	IZBY LEKCYJNE W budynkach własnych liczba	IZBY LEKCYJNE W budynkach własnych pow. w m²	INNE IZBY SZKOLNE	MIESZKANIA NAUCZYCIELI W BUDYNKACH WŁASNYCH Mieszkań	MIESZKANIA NAUCZYCIELI W BUDYNKACH WŁASNYCH Izb (w tem kuchen)	GRUNTY SZKOLNE W HEKT. W użyciu szkoły	GRUNTY SZKOLNE W HEKT. W użyciu nauczyciel	NAUCZYCIELE W charakterze etatowych	NAUCZYCIELE W charakterze nieetatowych	GODZIN LEKCYJ TYGODNIOWO	DZIECI ZAPISANE DO SZKOŁY Ogółem	DZIECI ZAPISANE DO SZKOŁY Uczęszczające z odległości —1 km.	1—2 km.	2—3 km.	ponad 3 km.	JĘZYK NAUCZANIA
46. Łubiana	Łubiana	Łubiana	0,0	Lubiana	1,0	1	45,5	1	45,5	—	1	5 (1)	0,3	2,3	1	—	30	68	58	4	3	3	p.
47. Modrowo	Modrowo ob. dw.	Skarszewy	2,0	Nygut	0,3	1	55,8	1	55,8	—	1	4 (1)	—	1,1	1	—	30	26	26	—	—	—	„
48. Niedamowo	Niedamowo	Wielki Klińcz	6,0	Klincz Wielki	6,0	2	106,0	2	106,0	—	2	7 (2)	—	1,6	1	—	30	72	40	32	—	—	„
49. Nowa Karczma	Korne	Nowa Karczma	1,2	Liniewo	5,7	2	90,4	2	90,4	—	2	5 (1)	—	1,0	2	—	60	85	20	39	20	6	p. i n.
50. Nowa Kiszewa	Nowa Kiszewa	Stary Bukowiec	4,0	Klincz Wielki	10,0	1	52,2	1	52.2	—	1	5 (1)	—	10,0	1	—	30	53	31	17	5	—	p.
51. Nowawieś	Nowawieś	Kościerzyna	4,5	Nowa Wieś Pomorska	0,2	1	44,1	1	44.1	—	1	5 (1)	0,1	2,9	1	1	31	33	18	5	10	—	„
52. Nowe Polaszki	Nowe Polaszki	Stare Polaszki	3,0	Liniewo	9,0	2	93,6	2	93,6	—	1	4 (1)	—	1,5	1	1	34	64	30	20	14	—	„
53. Nowy Bukowiec	Nowy Bukowiec	Stary Bukowiec	2,5	Klincz Wielki	10,0	1	26,3	—	—	—	—	—	—	—	—	1	10	23	17	6	—	—	„
54. Nowy Cis	Nowy Cis	Zblewo	4,0	Zblewo	3,0	1	43,9	—	—	—	—	—	—	—	1	—	30	45	30	13	2	—	„
55. Nowy Klińcz	Nowy Klińcz	Kościerzyna	4,0	Kościerzyna	4,0	1	34,3	1	34,3	—	1	3 (1)	—	1,4	1	1	31	61	24	37	—	—	„
56. Nowy Wiec	Nowy Wiec	Wysin	5,0	Głodowo	8,0	2	88,8	1	52,0	—	1	4 (1)	—	1,5	2	1	62	111	41	38	32	—	„
57. Olpuch	Olpuch	Stary Bukowiec	4,3	Klincz Wielki	14,0	1	48,4	1	48,4	—	1	6 (1)	—	1,5	1	—	30	52	26	6	9	11	„
58. Orle	Orle ob. dw.	Liniewo	3,5	Liniewo	3,5	1	41,3	—	—	—	—	—	—	—	—	1	20	36	36	—	—	—	„
59. Pałubin	Pałubin	Stara Kiszewa	4,0	„	11,0	1	45,0	1	45,0	—	1	3 (1)	—	1,5	1	—	30	72	35	27	10	—	„
60. Pałubinek	Pałubinek	Pinczyn	3,0	Zblewo	4,0	2	101,8	2	101,8	—	2	6 (2)	0,5	1,0	2	—	60	95	83	12	—	—	„
61. Piechowice	Piechowice	Dziemiany	3,0	Dziemiany	3,0	2	108,0	2	108,0	—	2	7 (2)	—	2,0	2	—	60	97	55	6	31	5	„
62. Płociczno	Płociczno	Kaliska	5,0	Kaliska	5,0	1	55,0	1	55,0	—	1	3 (1)	—	1,0	1	1	31	50	32	15	—	3	„
63. Pogódki	Pogódki	Pogódki	0,3	Głodowo	6,0	2	108,0	2	108.0	1	3	9 (1)	—	1,0	2	—	60	74	56	—	—	18	„
64. Raduń	Raduń	Dziemiany	4,0	Raduń	1,0	1	54,0	1	54,0	—	1	4 (1)	—	2,1	1	—	30	94	59	24	11	—	„
65. Rekownica	Rekownica	Nowy Barkoczyn	6,0	Barkocin	6,0	1	37,8	1	37,8	—	1	4 (1)	—	1,5	1	1	31	39	24	15	—	—	„
66. Rotembark	Rotembark	Kościerzyna	5,0	Kościerzyna	5,5	1	44,2	1	44,2	—	1	3 (1)	—	0,1	1	1	31	46	26	14	6	—	„
67. Rów	Płęsy	Dziemiany	8,0	Dziemiany	8,0	1	41,3	—	—	—	—	—	—	—	1	—	20	36	2	7	17	10	„
68. Sarnowo	Podleś	Wielki Klińcz	5,5	Klincz Wielki	6,0	1	53,4	1	53,4	—	1	7 (2)	—	1,0	1	—	30	55	23	24	2	6	„
69. Schodno	Kalisz	Dziemiany	10,0	Kalisz	5,5	1	49,3	1	49,3	—	1	5 (1)	—	0,2	1	—	30	22	8	14	—	—	„
70. Skrzydłowo	Skrzydłowo	Nowa Karczma	5,0	Liniewo	8,0	1	54,0	1	54,0	—	1	4 (1)	—	0,6	1	—	32	72	72	—	—	—	„
71. Skwierawy	Skwierawy	Lipusz	8,0	Lipusz	8,0	1	57,3	1	57,3	—	1	5 (1)	0,1	0,8	1	—	30	54	37	11	2	4	„
72. Sobącz	Sobącz	Liniewo	4,0	Liniewo	4,0	1	44,5	1	44,5	—	1	3 (1)	—	0,8	1	—	30	37	24	13	—	—	„
73. Stara Kiszewa	Stara Kiszewa	Stara Kiszewa	0,0	„	11,0	3	163,0	3	163,0	—	3	9 (3)	1,5	1,9	3	—	86	113	58	19	18	18	„
74. Stare Polaszki	Stare Polaszki	Stare Polaszki	0,0	„	6,0	2	93,6	2	93,6	—	2	6 (1)	—	1,8	2	—	60	75	63	7	5	—	„
75. Stary Bukowiec	Stary Bukowiec	Stary Bukowiec	0,5	Klincz Wielki	11,0	1	55,8	1	55,8	1	2	5 (1)	—	2,5	1	1	21	41	31	10	—	—	„
76. Szatarpy	Szatarpy	Nowa Karczma	7,0	Głodowo	10,0	1	51,9	1	51,9	—	1	4 (1)	—	0,8	1	1	34	63	17	16	17	13	„
77. Szczodrowo	Szczodrowo	Skarszewy	8,0	Skarszewy	8,0	2	102,5	2	102,5	1	3	7 (2)	—	1,3	2	1	62	94	35	26	33	—	„
78. Szklana Huta Lipuska	Płociczno ob. dw.	Lipusz	4,0	Lipuska Huta	0,3	1	35,0	—	—	—	—	—	—	—	1	—	30	40	34	—	6	—	„
79. Szpon	Szpon	Grabowo Pomorskie	5,0	Klincz Wielki	15,0	2	108,0	2	108,0	—	2	7 (1)	0,3	0,7	2	—	60	86	50	29	7	—	p. i n.
80. Szumles Królewski	Szumles Królewski	Nowa Karczma	5,0	Liniewo	12,0	1	32,9	1	32,9	—	1	3 (1)	—	1,5	1	1	31	61	9	37	15	—	p.
81. Trzebuń	Trzebuń	Dziemiany	4,0	Dziemiany	5,0	2	101,3	1	60,0	—	2	4 (1)	0,1	2,9	2	—	60	106	56	32	13	5	„
82. Tuszki	Tuszki	Lipusz	5,0	Lipuska Huta	3,0	1	55,8	1	55,8	—	1	5 (1)	—	3,0	1	—	30	62	32	16	14	—	„
83. Wąglikowice	Wąglikowice	Kościerzyna	10,0	Kościerzyna	10,0	2	89,5	2	89,5	—	2	3 (1)	—	2,9	2	—	80	89	56	17	12	4	„
84. Wdzydze Kiszewskie	Wdzydze Kiszew.	Stary Bukowiec	12,0	„	15,0	1	35.0	1	35,0	—	1	4 (1)	—	0,2	1	—	30	29	28	—	—	1	„
85. Wielki Bartel	W. Bartel ob. dw.	Kaliska	6,0	Kaliska	6,0	1	49,5	1	49,5	—	1	4 (1)	—	0,8	1	—	30	28	18	10	—	—	„
86. Wielki Klińcz	Wielki Klińcz	Wielki Klińcz	0,0	Klincz Wielki	0,0	2	91,1	2	91,1	—	2	7 (2)	—	1,7	2	—	60	147	72	29	26	20	„
87. Wielki Podleś	Podleś	„	4,0	„	4,0	2	108,8	2	108,8	—	1	5 (1)	—	1,5	2	—	60	81	53	13	—	15	„
88. Więckowy	Więckowy	Skarszewy	4,0	Skarszewy	4,0	3	159,8	3	159,8	—	3	10 (2)	—	1,5	3	—	88	104	67	37	—	—	„
89. Wilcze Błota	Wilcze Błota	Stara Kiszewa	2,5	Liniewo	9,0	1	71,4	1	71,4	—	1	6 (1)	—	2,8	1	1	31	50	37	13	—	—	„
90. Wojtal	Wojtal	Czarna Woda	8,0	Czarna Woda	8,0	1	46,0	1	46,0	—	1	4 (1)	—	2,0	1	—	30	52	50	2	—	—	„
91. Wygonin	Wygonin	Stara Kiszewa	4,0	Kaliska	8,0	1	60.0	1	60,0	—	1	4(1)	—	0,7	1	1	31	46	25	21	—	—	„
92. Wysin	Wysin	Wysin	0,0	Liniewo	5,0	3	132,4	2	97,4	—	2	6 (2)	0,2	2,1	3	—	84	104	91	10	3	—	„
93. Wysińskie Chrósty	„	„	3,0	Głodowo	8,0	1	45,0	1	45,0	—	1	3 (1)	—	1,0	1	1	31	63	41	22	—	—	„
10. Powiat Lubawa																							
MIASTO: *Lubawa:*																							
1. powszechna	ul. Kuppnera	Lubawa	0,0	Lubawa	0,5	14	681,2	14	681,2	8	—	—	—	—	16	—	430	526	429	54	31	12	p. i n.

SZKOŁA siedziba, wzgl. nazwa	GMINA w miastach ulica i Nr. domu	URZĄD POCZTOWY Nazwa	URZĄD POCZTOWY Odległość w km.	STACJA KOLEJOWA Nazwa	STACJA KOLEJOWA Odległość w km.	IZBY LEKCYJNE Ogółem liczba	IZBY LEKCYJNE Ogółem pow. w m.²	IZBY LEKCYJNE W budynkach własnych liczba	IZBY LEKCYJNE W budynkach własnych pow. w m.²	INNE IZBY SZKOLNE	MIESZKANIA NAUCZYCIELI W BUDYNKACH WŁASNYCH Mieszkań	MIESZKANIA NAUCZYCIELI W BUDYNKACH WŁASNYCH Izb (w tem kuchen)	GRUNTY SZKOLNE W HEKT. W użyciu szkoły	GRUNTY SZKOLNE W HEKT. W użyciu nauczyciela	NAUCZYCIELE W charakterze etatowych	NAUCZYCIELE W charakterze nieetatowych	GODZIN LEKCYJ TYGODNIOWO	DZIECI ZAPISANE DO SZKOŁY Ogółem	DZIECI ZAPISANE DO SZKOŁY Uczęszczające z odległości —1 km.	1—2 km.	2—3 km.	ponad 3 km.	JĘZYK NAUCZANIA
Nowemiasto:																								
2. powszechna	ul. Lipowa 6	Nowemiasto n. Drwęcą	0,0	Nowe Miasto Pom.	0,0	10	540,0	10	540,0	2	1	3 (1)	1,4	—	11	—	270	361	352	5	4	—	p.
WIEŚ:																								
1. Bielice	Bielice ob. dw.	Biskupiec pomorski	0,5	Biskupiec Pomorski	0,5	1	54,0	1	54,0	—	1	5 (1)	—	1,5	1	—	30	43	33	10	—	—	„
2. Bratjan	Bratjan	Bratjan	0,6	Bratian	0,8	4	216,0	4	216,0	1	4	15 (3)	2,0	3,1	3	—	90	176	54	102	15	5	„
3. Brotuszewo	Brotuszewo	Niemieckie Brzozie	3,0	Kaługa	7,0	1	50,8	1	50,8	—	1	5 (1)	—	1,0	1	—	30	53	37	16	—	—	„
4. Byszwałd	Byszwałd	Lubawa	3,0	Lubawa	4,0	2	107,2	2	107,2	—	2	4 (1)	—	3,7	2	—	58	120	117	3	—	—	„
5. Chrośle	Chrośle	Nowydwór n. Drwęcą	1,0	Radomno	2,0	1	59,9	1	59,9	—	2	10 (2)	0,3	1,7	1	—	30	46	38	8	—	—	„
6. Ciche	Ciche	Brodnica n. Drwęcą	16,0	Ostrowite p. Jabłon.	9,0	3	160,0	3	160,0	1	4	20 (4)	—	3,6	2	—	60	106	33	26	30	17	„
7. Czerlin	Czerlin	Szczepankowo k. Lub.	4,0	Lubawa	11,0	1	54,0	1	54,0	—	1	5 (1)	—	3,8	1	—	30	29	10	17	2	—	„
8. Dębień	Dębień	Rybno k. Działdowa	2,0	Rybno Pom.	2,0	1	76,3	1	76,3	—	1	5 (1)	0,5	1,2	1	—	30	42	28	14	—	—	„
9. Gaj	Gaj	Łąkorz	3,0	Biskupiec Pomorski	5,0	1	54,0	1	54,0	—	1	5 (1)	0,3	1,0	1	—	30	43	33	3	7	—	„
10. Grabowo	Grabowo	Rożental	3,0	Lubawa	10,0	2	89,5	2	89,5	—	1	1 (-)	—	1,0	2	—	59	102	94	8	—	—	„
11. Grodziczno	Grodziczno	Montowo	1,0	Montowo	1,0	1	48,0	1	48,0	1	2	5 (1)	2,5	—	1	—	30	62	62	—	—	—	„
12. Grodziczno Nowe	Grodziczno Nowe	„	3,0	„	3,0	1	54,0	1	54,0	—	2	6 (1)	—	2,0	1	—	30	65	20	24	21	—	„
13. Gronowo	Gronowo	Rybno k. Działdowa	5,0	Rybno Pomorskie	6,0	1	52,4	1	52,4	—	1	5 (1)	—	1,6	1	—	30	24	24	—	—	—	„
14. Gryźliny	Gryźliny	Jamielnik	5,0	Jamielnik	5,0	1	55,8	1	55,8	—	1	6 (1)	—	2,5	1	—	30	48	17	27	4	—	„
15. Gryźliny	„	„	5,0	„	5,0	1	60,3	—	—	—	—	—	—	—	1	—	30	45	18	2	2	23	n.
16. Gutowo	Gutowo	Rybno k. Działdowa	8,0	Rybno Pomorskie	9,0	1	43,2	—	—	—	—	—	—	—	2	—	30	66	41	18	3	4	p.
17. Gwiździny	Gwiździny	Tylice	3,0	Tylice Gwiździny	1,9	2	85,8	2	85,8	—	2	6 (2)	—	2,0	2	—	58	99	73	26	—	—	„
18. Hartowiec	Hartowiec	Montowo	6,0	Hartowiec	0,3	2	134,2	2	134,2	—	2	5 (1)	—	1,6	2	—	60	73	41	7	25	—	„
19. Jamielnik	Jamielnik	Jamielnik	0,3	Jamielnik	0,3	2	93,5	2	93,5	—	2	5 (1)	0,4	3,4	2	—	60	83	64	12	5	2	„
20. Jeglja	Jeglja	Rybno k. Działdowa	3,0	Rybno Pomorskie	2,0	1	49,0	1	49,0	1	2	8 (2)	0,2	2,8	1	—	30	41	28	13	—	—	„
21. Kamionka	Kamionka	Małe Bałówki	3,0	Kurzętnik	3,5	1	46,8	1	46,8	—	1	4 (1)	—	0,9	1	—	30	38	32	6	—	—	„
22. Kazanice	Kazanice	Rożental	3,0	Lubawa	7,0	3	146,3	3	146,3	—	2	6 (2)	—	3,2	3	—	86	161	148	5	8	—	„
23. Kiełpiny	Kiełpiny	Kiełpiny k. Montowa	0,0	Montowo	9,0	2	105,6	2	105,6	—	2	9 (2)	—	2,9	2	—	59	101	49	24	2	26	„
24. Kopaniarze	Kopaniarze	Rybno k. Działdowa	4,0	Rybno Pomorskie	3,0	1	42,2	1	42,2	—	1	4 (1)	—	1,7	1	—	30	41	21	9	—	11	„
25. Krotoszyny	Krotoszyny	Biskupiec pomorski	1,0	Biskupiec Pomorski	1,0	3	143,1	3	143,1	—	3	11 (3)	—	2,4	3	—	88	163	70	47	44	2	„
26. Krzemieniewo	Krzemieniewo	Kurzętnik	5,0	Kurzętnik	5,5	2	54,1	2	54,1	—	2	7 (2)	—	2,3	2	—	60	89	36	34	11	8	„
27. Kuligi	Kuligi	Zajączkowo	2,0	Kuligi	2,0	1	54,0	1	54,0	—	1	4 (1)	0,2	2,6	1	—	30	49	10	8	31	—	n.
28. Kurzętnik	Kurzętnik	Kurzętnik	0,1	Kurzętnik	1,0	3	155,6	3	155,6	—	3	11 (3)	—	0,1	3	—	86	131	98	13	8	12	p.
29. Łąkorz	Łąkorz	Łąkorz	0,3	Lipinki	4,0	4	185,2	4	185,2	—	4	14 (4)	—	3,8	4	—	110	176	93	25	46	12	„
30. Lekarty	Lekarty	Skarlin	2,5	Jamielnik	6,5	2	89,4	2	89,4	—	2	9 (2)	—	2,8	2	—	58	83	55	17	10	1	„
31. Linowiec	Linowiec	Montowo	3,0	Kuligi	2,5	1	54,0	1	54,0	1	2	10 (2)	—	1,0	1	—	30	48	31	15	2	—	„
32. Lipinki	Lipinki	Lipinki k. Jabłonowa	0,4	Lipinki	1,0	4	197,9	4	197,9	—	4	17 (3)	0,1	4,7	4	—	116	149	94	55	—	—	„
33. Lipowiec	Lipowiec	Kurzętnik	4,0	Kurzętnik	3,0	1	55,2	1	55,2	—	1	5 (1)	—	1,5	1	—	30	43	29	14	—	—	„
34. Lorki	Lorki	Montowo	7,0	Montowo	7,0	1	54,0	1	54,0	—	1	4 (1)	—	2,0	1	—	30	49	22	10	7	10	„
35. Lubstynek	Lubstynek	Lubawa	11,0	Lubawa	11,5	1	54,0	1	54,0	—	1	5 (1)	—	0,5	1	—	30	22	19	3	—	—	„
36. Łążyń	Łążyń	Szczepankowo k. Lub.	3,0	„	8,0	2	106,7	2	106,7	—	2	8 (1)	0,4	1,7	2	—	60	70	48	12	10	—	„
37. Małe Bałówki	Małe Bałówki	Małe Bałówki	0,0	Nowe Miasto Pom.	8,0	1	49,5	1	49,5	—	1	4 (1)	—	0,4	1	—	30	54	42	9	3	—	„
38. Marzęcice	Marzęcice	„	3,0	„	3,5	1	44,0	1	44,0	—	1	4 (1)	1,1	0,2	1	—	30	60	47	13	—	—	„
39. Mierzyn	Mierzyn	Ostrowite k. Jabłon.	4,5	Ostrowite p. Jabłon.	4,5	1	49,3	1	49,3	—	1	4 (1)	—	3,0	1	—	30	30	24	6	—	—	„
40. Mikołajki	Mikołajki	Nowemiasto n. Drwęcą	7,0	Nowe Miasto Pom.	7,0	1	40,0	1	40,0	—	1	5 (1)	—	0,5	1	—	30	73	42	18	13	—	„
41. Montowo	Montowo	Montowo	1,5	Montowo	1,5	2	96,6	2	96,6	—	2	6 (2)	—	0,6	2	—	58	84	36	2	46	—	„
42. Mortęgi	Mortęgi	Lubawa	5,5	Zajączkowo Lubawsk.	2,5	1	48,0	1	48,0	—	1	4 (1)	—	0,8	1	—	30	63	58	2	3	—	„
43. Mroczenko	Mroczenko	Mroczno	3,5	Tyliczki	2,5	1	25,7	—	—	—	—	—	—	2,7	1	—	34	73	51	13	9	—	„
44. Mroczno	Mroczno	„	0,0	„	6,0	4	207,5	4	207,5	—	4	16 (4)	—	1,9	5	—	137	198	78	56	64	—	„
45. Naguszewo	Naguszewo	Rybno k. Działdowa	6 0	Rybno Pom.	7,0	1	50,4	1	50,4	—	1	4 (1)	0,4	1,8	1	—	30	84	47	15	20	2	„
46. Nawra	Nawra	Nowemiasto n. Drwęcą	3,8	Nowe Miasto Pom.	3,8	1	56,7	1	56,7	—	1	4 (1)	0,1	1,3	1	—	30	45	14	31	—	—	„
47. Nielbark	Nielbark	Kurzętnik	3,0	Kaługa	2,0	1	36,0	1	36,0	—	1	4 (1)	—	1,6	1	—	30	54	49	5	—	—	„
48. Niemieckie Brzozie	Niemieckie Brzozie	Niemieckie Brzozie	0,0	Jajkowo	6,0	2	103,1	2	103,1	—	2	7 (2)	—	1,6	2	—	58	102	71	20	11	—	„
49. Nowydwór	Nowydwór	Nowydwór n. Drwęcą	0,0	Radomno	8,0	1	42,0	1	42,0	—	1	4 (1)	0,1	1,2	1	—	30	57	43	14	—	—	„
50. Omule	Omule	Szczepankowo k. Lub.	3,0	Lubawa	8,0	2	108,0	2	108,0	—	2	10 (2)	—	2,8	2	—	58	79	58	13	8	—	„
51. Osetno	Osetno	Ostrowite k. Jabłon.	2,5	Ostrowite p. Jabłon.	2,5	1	49,5	1	49,5	1	2	7 (2)	—	—	1	—	30	49	22	16	11	—	„
52. Ostaszewo	Ostaszewo	Montowo	6,0	Montowo	6,0	2	64,0	2	64,0	—	2	7 (2)	—	0,7	2	—	60	95	11	12	47	25	„
53. Ostrowite	Ostrowite ob. dw.	Ostrowite k. Jabłon.	1,0	Ostrowite p. Jabłon.	1,0	1	83,0	1	83,0	—	1	4 (1)	—	4,1	1	—	30	84	52	18	14	—	„

SZKOŁA siedziba, wzgl. nazwa	GMINA w miastach ulica i Nr. domu	URZĄD POCZTOWY Nazwa	URZĄD POCZTOWY Odległość w km.	STACJA KOLEJOWA Nazwa	STACJA KOLEJOWA Odległość w km.	IZBY LEKCYJNE Ogółem liczba	IZBY LEKCYJNE Ogółem pow. w m.²	IZBY LEKCYJNE W budynkach własnych liczba	IZBY LEKCYJNE W budynkach własnych pow. w m.²	INNE IZBY SZKOLNE	MIESZKANIA NAUCZYCIELI W BUDYNKACH WŁASNYCH Mieszkań	MIESZKANIA NAUCZYCIELI W BUDYNKACH WŁASNYCH Izb (w tem kuchen)	GRUNTY SZKOLNE W HEKT. W użyciu szkoły	GRUNTY SZKOLNE W HEKT. W użyciu nauczycieli	NAUCZYCIELE W charakterze etatowych	NAUCZYCIELE W charakterze nieetatowych	GODZIN LEKCYJ TYGODNIOWO	DZIECI ZAPISANE DO SZKOŁY Ogółem	DZIECI ZAPISANE DO SZKOŁY Uczęszczające z odległości —1 km.	1—2 km.	2—3 km.	ponad 3 km.	JĘZYK NAUCZANIA
54. Otręba	Otręba	Łąkorz	8,0	Biskupiec Pomorski	12,0	1	49,5	1	49,5	—	1	5 (1)	—	1,5	2	—	48	91	74	—	17	—	p.
55. Pomierki	Pomierki	Rożental	3,0	Lubawa	12,0	1	19,8	—	—	—	—	—	—	—	1	—	30	36	19	8	9	—	„
56. Prątnica	Prątnica	Szczepankowo k. Lub.	4,0	„	4,0	2	90,0	2	90,0	—	2	7 (1)	—	3,8	2	—	60	80	75	5	—	—	„
57. Pustki	Radomno	Radomno	3,5	Radomno	3,0	1	44,0	1	44,0	—	1	3 (1)	—	1,6	1	—	32	39	39	—	—	—	„
58. Radomno	„	„	0,0	„	2,5	3	153,1	3	153,1	—	2	8 (2)	—	2,0	3	—	87	119	57	22	40	—	„
59. Rożental	Rożental	Rożental	0,0	Lubawa	7,0	3	176,7	3	176,7	—	3	10 (1)	—	4,0	3	—	86	143	114	9	20	—	„
60. Rumian	Rumian	Rybno k. Działdowa	4,0	Rybno Pomorskie	5,0	2	134,2	2	134,2	—	2	7 (2)	0,5	3,0	2	—	58	75	58	13	4	—	„
61. Rumienica	Rumienica	Szczepankowo k. Lub.	4,0	„	9,0	2	125,7	2	125,7	—	2	5 (1)	—	6,8	2	—	58	81	34	28	19	—	„
62. Rybno	Rybno	Rybno k. Działdowa	0,0	„	2,0	3	150,2	3	150,2	—	3	11 (3)	9,1	5,3	4	—	112	180	107	45	21	7	„
63. Rynek	Rynek	Kiełpiny k. Montowa	3,0	Montowo	8,0	1	54,9	1	54,9	—	1	4 (1)	0,5	1,0	1	—	30	43	38	5	—	—	„
64. Rywałdzik	Rywałdzik	Ostrowite k. Jabłonowa	2,8	Ostrowite p. Jabłonow.	2,8	1	54,0	1	54,0	1	2	7 (1)	—	0,6	1	—	32	49	18	13	18	—	„
65. Sampława	Sampława	Rakowice	3,5	Rakowice	3,5	3	146,7	3	146,7	—	3	10 (3)	—	1,1	3	—	88	135	54	—	71	10	„
66. Skarlin	Skarlin	Skarlin	0,5	Biskupiec Pomorski	8,0	3	152,5	3	152,5	—	3	11 (2)	—	2,2	3	—	90	124	84	25	12	3	„
67. Sugajenko	Sugajenko	Niemieckie Brzozie	5,0	Nowe Miasto Pomor.	10,0	2	108,0	2	108,0	—	2	8 (2)	—	—	2	—	60	86	28	36	20	2	„
68. Sumin	Sumin	Lipinki k. Jabłonowa	5,0	Lipinki	5,8	2	103,7	2	103,7	—	2	7 (1)	—	2,0	1	—	28	75	31	21	—	23	„
69. Szczepankowo	Szczepankowo	Szczepankowo k. Lub.	0,1	Lubawa	10,0	2	106,5	2	106,5	—	2	7 (2)	—	2,8	2	—	58	78	45	33	—	—	„
70. Szwarcenowo	Szwarcenowo	Szwarcenowo	0,2	Biskupiec Pomorski	7,0	3	139,3	3	139,3	—	3	11 (2)	—	1,9	3	—	90	106	72	27	7	—	„
71. Świniarzec	Świniarzec	Montowo	4,5	Montowo	4,5	1	48,4	1	48,4	—	1	4 (1)	0,3	0,7	1	—	30	68	36	22	10	—	„
72. Targowisko	Targowisko	Lubawa	2,5	Lubawa	2,5	1	52,5	1	52,5	1	2	10 (2)	—	3,0	1	—	30	60	56	4	—	—	„
73. Tereszewo	Tereszewo	Szafarnia	3,0	Kaługa	4,0	3	132,0	3	132,0	—	3	11 (3)	0,2	2,8	3	—	90	120	39	48	32	1	„
74. Tomaszewo	Tomaszewo	Małe Bałówki	4,0	„	8,0	1	52,2	1	52,2	—	1	4 (1)	0,1	1,0	1	—	30	50	33	17	—	—	„
75. Truszczyny	Truszczyny	Rybno k. Działdowa	6,0	Hartowiec	3,0	2	98,1	2	98,1	—	2	6 (1)	0,1	3,8	2	—	58	77	71	6	—	—	„
76. Trzcin	Trzcin	Mroczno	4,0	Tyliczki	9,0	2	99,0	2	99,0	—	2	5 (1)	—	2,0	2	—	60	90	29	20	28	13	„
77. Tylice	Tylice	Tylice	0,0	Tylice	1,5	3	125,7	3	125,7	1	3	15 (3)	—	1,4	3	—	82	133	69	42	22	—	„
78. Tynwałd	Tynwałd	Lubawa	3,2	Lubawa	3,2	1	54,0	1	54,0	—	1	4 (1)	0,7	2,1	1	—	30	62	55	7	—	—	„
79. Tynwałd	„	„	3,2	„	3,2	1	54,0	1	54,0	—	1	5 (1)	—	—	1	—	30	40	38	2	—	—	n.
80. Wałdyki	Wałdyki	Rożental	4,0	„	10,0	2	94,0	2	94,0	—	2	9 (2)	—	2,0	2	—	60	88	74	—	14	—	p.
81. Wawrowice	Wawrowice	Skarlin	4,0	Biskupiec Pomorski	8,0	1	58,0	1	58,0	—	1	5 (1)	—	1,3	1	—	30	51	44	7	—	—	„
82. Wielkie Balówki	Wielkie Balówki	Małe Bałówki	2,4	Kurzętnik	7,0	1	51,3	1	51,3	1	2	10 (2)	0,1	1,4	1	—	30	82	42	34	6	—	„
83. Wielkie Pacołtowo	Wielkie Pacołtowo	Nowemiasto n. Drwęca	2,0	Pacołtowo	0,5	2	104,4	2	104,4	—	2	9 (2)	0,5	2,0	2	—	48	79	41	12	26	—	„
84. Wonna	Wonna	Szwarcenowo	4,5	Jamielnik	3,0	1	54,0	1	54,0	—	1	4 (1)	—	2,2	1	—	30	82	53	18	11	—	„
85. Zajączkowo st. k.	Zajączkowo	Zajączkowo	0,3	Zajączkowo Lubawsk.	0,3	1	52,0	1	52,0	—	1	5 (1)	0,1	2,7	1	—	30	35	15	6	14	—	„
86. Zajączkowo Wieś	Zajączkowo	„	3,5	„	3,5	2	85,0	2	85,0	—	2	5 (1)	—	3,5	2	—	60	72	—	62	—	10	„
87. Zielkowo	Zielkowo	Rożental	3,0	Lubawa	12,0	2	108,7	2	108,7	—	2	8 (2)	—	2,8	2	—	60	75	74	1	—	—	„
88. Złotowo	Złotowo	Lubawa	5,0	„	5,0	3	142,7	3	142,7	—	3	6 (1)	—	1,8	4	—	90	97	75	—	5	17	„
89. Zwiniarz	Zwiniarz	Montowo	6,0	Hartowiec	5,0	2	104,0	2	104,0	—	2	5 (1)	0,2	2,0	2	—	59	83	45	18	20	—	„
11. Powiat Puck																							
MIASTO:																							
Puck:																							
1. powszechna	ul. Szkolna 170	Puck	0,3	Puck	0,5	8	325,7	8	325,7	2	—	—	—	—	8	—	219	278	265	13	—	—	p. i n.
WIEŚ:																							
1. Błądzikowo	Błądzikowo	„	2,5	„	3,0	1	33,5	—	—	—	—	—	—	—	1	—	30	23	23	—	—	—	p.
2. Bór	Bór	Jastarnia	1,0	Jastarnia	1,0	1	57,3	1	57,3	—	1	4 (1)	—	1,2	1	—	30	72	72	—	—	—	„
3. Celbowo	Celbowo ob. dw.	Puck	4,5	Puck	4,5	1	53,1	1	53,1	—	1	4 (1)	—	0,9	1	—	30	66	62	4	—	—	„
4. Chałupy	Chałupy	Swarzewo	14,0	Chałupy	0,7	1	49,3	1	49,3	—	1	4 (1)	0,2	0,3	1	—	30	32	32	—	—	—	„
5. Chłapowo	Chłapowo	„	6,0	Wielka Wieś (Hel.)	4,0	2	108,0	2	108,0	—	2	8 (2)	—	1,0	2	—	58	69	69	—	—	—	„
6. Darzlubie	Darzlubie	Puck	6,5	Puck	6,5	2	99,0	2	99,0	—	—	—	—	1,5	2	—	64	100	95	3	2	—	„
7. [Dębek]	[Żarnowiec]	[Żarnowiec]	[5,0]	[Krokowo]	[10,0]	[1]	[20,0]	[1]	[20,0]	—	—	—	—	—	—	—	—	[11]	[10]	[1]	—	—	[p.]
8. Dębogórze	Dębogórze	Kosakowo	2,0	Chylonia	6,0	2	101,5	2	101,5	—	2	6 (1)	0,1	0,7	2	1	62	95	62	—	33	—	p.
9. Domatowo	Domatowo	Domatówko	2,0	Puck	14,0	1	61,8	1	61,8	—	1	5 (1)	—	0,6	1	—	30	69	44	10	15	—	„
10. Domatówko	Domatówko	„	0,3	Wejherowo	11,0	1	57,0	1	57,0	—	1	4 (1)	0,2	0,9	1	—	30	46	20	25	1	—	„

SZKOŁA siedziba, wzgl. nazwa	GMINA w miastach ulica i Nr. domu	URZĄD POCZTOWY: Nazwa	URZĄD POCZTOWY: Odległość w km.	STACJA KOLEJOWA: Nazwa	STACJA KOLEJOWA: Odległość w km.	IZBY LEKCYJNE: Ogółem: liczba	IZBY LEKCYJNE: Ogółem: pow. w m.²	IZBY LEKCYJNE: W budynkach własnych: liczba	IZBY LEKCYJNE: W budynkach własnych: pow. w m.²	INNE IZBY SZKOLNE	MIESZKANIA NAUCZYCIELI W BUDYNKACH WŁASNYCH: Mieszkań	MIESZKANIA NAUCZYCIELI W BUDYNKACH WŁASNYCH: Izb (w tem kuchen)	GRUNTY SZKOLNE W HEKT.: W użyciu: szkoły	GRUNTY SZKOLNE W HEKT.: W użyciu: nauczycieli	NAUCZYCIELE: W charakterze: etatowych	NAUCZYCIELE: W charakterze: nieetatowych	GODZIN LEKCYJ TYGODNIOWO	DZIECI ZAPISANE DO SZKOŁY: Ogółem	DZIECI ZAPISANE DO SZKOŁY: Uczęszczające z odległości: —1 km.	1—2 km.	2—3 km.	ponad 3 km.	JĘZYK NAUCZANIA
11. Gnieżdżewo	Gnieżdżewo	Swarzewo	2,0	Swarzewo	1,0	1	46,8	1	46,8	—	1	4 (1)	—	2,0	2	—	56	94	88	—	6	—	p.
12. Goszczyno	Goszczyno	Krokowa	1,0	Krokowo	0,8	1	53,0	1	53,0	—	1	5 (1)	—	0,8	1	2	34	36	36	—	—	—	„
13. Hel	Hel	Hel	0,0	Hel	0,8	1	54,0	1	54,0	—	1	4 (1)	—	25,0	1	—	36	47	47	—	—	—	p.i n.
14. Jastarnia	Jastarnia	Jastarnia	0,0	Jastarnia	0,0	1	54,9	1	54,9	—	1	3 (1)	—	0,6	1	—	42	82	82	—	—	—	p.
15. Jeldzino	Jeldzino	Krokowa	2,0	Krokowo	2,0	1	58,6	1	58,6	—	1	4 (1)	0,3	1,6	2	—	64	61	37	2	20	2	p.i n.
16. Karlikowo	Karlikowo	„	6,0	„	6,0	1	54,0	1	54,0	—	1	4 (1)	—	2,0	1	—	30	34	30	1	3	—	p.
17. Karwia	Karwia	„	9,0	Sławoszyno	6,5	1	59,2	1	59,2	—	1	4 (1)	—	1,1	1	1	32	35	34	—	—	1	„
18. Karwieńskie Błoto	Karwieńskie Błoto	„	6,0	„	3,0	1	47,9	1	47,9	—	1	4 (1)	—	3,2	1	—	30	41	20	15	6	—	p.i n.
19. Karwieńskie Błoto	„	„	7,0	„	6,0	1	54,0	1	54,0	—	1	6 (1)	—	2,3	1	1	31	24	14	10	—	—	n.
20. Kosakowo	Kosakowo	Kosakowo	0,0	Chylonia	6,0	1	34,3	1	34,3	—	1	5 (1)	—	1,0	1	—	36	47	47	—	—	—	p.
21. Krokowo	Krokowo ob. dw.	Krokowa	0,3	Krokowo	0,1	1	50,0	1	50,0	—	1	5 (1)	0,2	0,5	2	1	62	67	67	—	—	—	p.i n.
22. Kuśnica	Kuśnica	Jastarnia	7,0	Kuźnica (Hel)	1,3	1	59,9	1	59,9	—	1	4 (1)	0,1	0,3	1	—	30	48	48	—	—	—	p.
23. Leśniewo	Leśniewo	Domatówko	2,0	Puck	11,0	1	50,0	1	50,0	1	2	8 (2)	0,1	1,0	1	—	30	64	44	20	—	—	„
24. Lisewo	Lisewo ob. dw.	Krokowa	4,0	Krokowo	4,0	1	58,5	1	58,5	—	1	5 (1)	0,1	0,8	1	1	31	58	38	3	17	—	„
25. Łebcz	Łebcz	Łebcz	0,0	Łebsz	0,0	2	102,6	2	102,6	—	2	5 (1)	0,2	0,8	2	—	60	110	110	—	—	—	„
26. Łętowice	Łętowice ob. dw.	Krokowa	2,5	Krokowo	2,5	1	67,8	1	67,8	—	1	5 (1)	—	0,6	1	1	31	52	32	13	5	2	„
27. Mechowa	Mechowa	Puck	10,0	Puck	10,0	1	54,0	—	—	—	—	—	—	1,4	1	—	30	46	35	—	11	—	„
28. Mieroszyno	Mieroszyno	Łebcz	4,0	Łebsz	4,0	1	47,7	1	47,7	—	1	4 (1)	—	0,8	1	1	31	53	44	9	—	—	„
29. Mosty	Mosty	Kosakowo	3,0	Chylonia	10,0	1	71,3	1	71,3	—	2	5 (1)	0,1	7,0	1	1	31	63	63	—	—	—	„
30. Mrzezino	Mrzezino	Żelistrzewo	4,0	Mrzezino	1,5	1	47,0	1	47,0	—	1	4 (1)	0,1	0,7	1	—	30	38	34	1	—	3	„
31. Nadole	Nadole	Żarnowiec	12,0	Krokowo	12,0	1	40,5	1	40,5	—	1	3 (1)	0,2	1,0	1	1	32	20	20	—	—	—	„
32. Obłuże	Obłuże	Chylonia	5,0	Chylonia	5,0	2	84,5	2	84,5	—	2	7 (2)	—	1,4	2	—	58	73	51	—	—	22	„
33. Odargowo	Odargowo	Żarnowiec	3,0	Krokowo	4,0	1	54,0	1	54,0	—	1	5 (1)	—	—	1	—	30	30	30	—	—	—	„
34. Oksywia	Oksywia	Gdynia	4,0	Gdynia	4,0	1	49,5	1	49,5	1	2	7 (2)	0,2	1,4	1	—	30	52	50	2	—	—	„
35. Osłonino	Osłonino	Żelistrzewo	2,5	Żelistrzewo	2,5	1	47,9	1	47,9	—	1	4 (1)	—	1,3	1	—	31	58	51	7	—	—	„
36. Ostrowo	Ostrowo	Krokowa	9,0	Sławoszyno	6,0	1	40,0	1	40,0	—	1	4 (1)	0,2	1,8	1	—	30	33	26	6	1	—	„
37. Pierwoszyno	Pierwoszyno	Kosakowo	1,0	Chylonia	7,5	1	48,4	1	48,4	—	1	4 (1)	0,1	0,8	1	1	31	51	41	10	—	—	„
38. Pogorze	Pogorze	Chylonia	3,0	„	3,0	1	45,0	1	45,0	—	1	4 (1)	0,3	0,5	1	1	31	40	39	1	—	—	„
39. Połchowo	Połchowo	Połchowo	0,0	Mrzezino	2,5	1	52,6	1	52,6	—	1	4 (1)	—	0,5	1	—	30	53	51	2	—	—	„
40. Połczyno	Połczyno	Puck	4,0	Puck	4,0	2	105,6	2	105,6	—	2	7 (2)	0,4	1,0	2	—	54	91	91	—	—	—	„
41. Radoszewo	Radoszewo ob. dw.	Starzyno	3,0	Radoszewo	2,0	1	30,0	1	30,0	—	1	4 (1)	0,1	1,8	1	—	30	56	—	56	—	—	„
42. Rekowo	Rekowo ob. dw.	Połchowo	2,5	Rekowo	2,5	1	40,9	1	40,9	—	1	4 (1)	—	1,5	1	—	30	38	36	2	—	—	„
43. Rewa	Rewa	Kosakowo	6,0	Chylonia	12,0	1	54,0	1	54,0	—	1	4 (1)	—	1,6	1	1	31	49	49	—	—	—	„
44. Rzucewo	Rzucewo ob. dw.	Żelistrzewo	5,0	Żelistrzewo	5,0	1	51,0	1	51,0	—	1	5 (1)	0,8	1,0	1	—	30	33	33	—	—	—	„
45. Sławoszyno	Sławoszyno	Krokowa	2,0	Sławoszyno	0,3	2	104,2	2	104,2	—	1	4 (1)	0,1	1,3	2	2	60	67	45	22	—	—	„
46. Sławutowo	Sławutowo	Połchowo	5,0	Żelistrzewo	5,0	2	76,3	2	76,3	—	2	9 (2)	—	2,5	1	—	30	101	88	9	—	4	„
47. Smolno	Smolno	Żelistrzewo	1,8	Mrzezino	1,0	1	57,0	1	57,0	—	1	4 (1)	0,5	1,5	1	—	31	84	84	—	—	—	„
48. Sobieńczyce	Sobieńczyce	Krokowa	4,5	Krokowo	4,5	1	45,9	1	45,9	—	1	4 (1)	—	1,8	1	—	30	48	30	8	10	—	„
49. Starzyno	Starzyno	Starzyno	0,1	Redziszewo	1,5	2	106,3	1	54,0	—	1	3 (1)	0,2	1,3	2	—	60	89	89	—	—	—	„
50. Starzyński dwór	Starzyński d. ob. dw.	„	2,0	Starzyński dwór	0,0	1	44,2	1	44,2	—	1	4 (1)	0,6	1,1	1	—	30	27	27	—	—	—	„
51. Strzelno	Strzelno	Łebcz	2,0	Łebsz	2,0	1	57,6	1	57,6	—	1	4 (1)	0,1	1,8	2	—	50	94	80	14	—	—	„
52. Swarzewo	Swarzewo	Swaszewo	0,1	Swarzewo	1,0	1	58,9	1	58,9	—	1	3 (1)	—	1,8	2	—	56	64	60	4	—	—	„
53. Świecino	Świecino	Krokowa	7,5	Krokowo	7,5	1	57,0	1	57,0	—	1	5 (1)	0,1	0,4	1	1	32	49	25	—	8	16	„
54. Tupadła	Tupadła	Łebcz	7,0	Łebsz	7,0	1	53,9	1	53,9	—	1	4 (1)	—	2,3	1	1	31	71	71	—	—	—	„
55. Tyłowo	Tyłowo ob. dw.	Domatówko	5,0	Krokowo	5,0	1	56,1	1	56,1	—	1	3 (1)	0,1	0,5	1	—	30	54	23	5	—	26	„
56. Werblinia	Werblinia	Starzyno	2,6	Starzyński dwór	1,5	1	60,0	1	60,0	—	1	4 (1)	0,6	0,9	2	1	56	74	74	—	—	—	„
57. Wielkawieś	Wielkawieś	Swarzewo	3,5	Wielka Wieś (Hel)	0,0	2	114,1	2	114,1	—	2	7 (2)	—	2,1	2	—	60	127	106	12	9	—	„
58. Żarnowiec	Żarnowiec	Żarnowiec	0,0	Krokowo	6,0	2	108,0	2	108,0	—	2	8 (2)	—	2,4	2	1	62	94	80	14	—	—	„
59. Żelistrzewo	Żelistrzewo	Żelistrzewo	0,0	Żelistrzewo	0,0	1	54,0	1	54,0	—	1	6 (1)	—	1,8	1	—	30	71	71	—	—	—	„
12. Powiat Sępolno																							
MIASTO: *Sępolno:*																							
1. powszechna	ul. Sądowa 30	Sępolno	0,5	Sępolno	1,5	9	405,3	9	405,3	—	1	6 (1)	—	1,3	8	—	226	278	207	28	18	25	p.i n.

SZKOŁA siedziba, wzgl. nazwa	GMINA w miastach ulica i Nr. domu	URZĄD POCZTOWY Nazwa	URZĄD POCZTOWY Odległość w km.	STACJA KOLEJOWA Nazwa	STACJA KOLEJOWA Odległość w km.	IZBY LEKCYJNE Ogółem liczba	IZBY LEKCYJNE Ogółem pow. w m.²	IZBY LEKCYJNE W budynkach własnych liczba	IZBY LEKCYJNE W budynkach własnych pow. w m.²	INNE IZBY SZKOLNE	MIESZKANIA NAUCZYCIELI W BUDYNKACH WŁASNYCH Mieszkań	MIESZKANIA NAUCZYCIELI W BUDYNKACH WŁASNYCH Izb (w tem kuchen)	GRUNTY SZKOLNE W HEKT. W użyciu szkoły	GRUNTY SZKOLNE W HEKT. W użyciu nauczycieli	NAUCZYCIELE W charakterze etatowych	NAUCZYCIELE W charakterze nieetatowych	GODZIN LEKCYJ TYGODNIOWO	DZIECI ZAPISANE DO SZKOŁY Ogółem	DZIECI ZAPISANE DO SZKOŁY Uczęszczające z odległości —1 km.	1—2 km.	2—3 km.	ponad 3 km.	JĘZYK NAUCZANIA
Kamień:																							
2. powszechna	ul. Szkolna 6	Kamień pomorski	0,0	Kamień	1,5	4	237,2	4	237,2	—	4	13 (3)	—	1,4	4	1	110	158	115	27	11	5	p.in.
Więcbork:																							
3. powszechna	„ Hallera	Więcbork	0,3	Więcbork	0,5	8	236,0	7	224,0	—	—	—	0,2	—	8	—	255	296	296	—	—	—	„ „
WIEŚ:																							
1. Dąbrowa	Kamień ob. dw.	Kamień pomorski	6,0	Kamień	7,0	1	48,6	1	48,6	—	1	4 (1)	—	1,5	1	—	34	60	30	16	14	—	p.
2. Dąbrówka	Dąbrówka	Drożdzienica	4,4	Obkaz	5,0	2	94,6	2	94,6	—	2	6 (2)	0,9	0,8	2	—	60	80	54	26	—	—	p.in.
3. Dębiny	Dębiny	Sosno	3,0	Obodowo	1,0	1	53,7	1	53,7	—	1	4 (1)	—	1,5	1	1	32	23	23	—	—	—	p.
4. Duża Cerkwica	Duża Cerkwica	Kamień pomorski	5,0	Kamień	3,0	2	102,6	2	102,6	—	1	4 (1)	—	2,6	2	—	60	76	63	13	—	—	p.in.
5. Iłowo	Iłowo	Iłowo k. Sępólna	1,0	Sypniewo	7,0	1	47,7	1	47,7	—	1	3 (1)	—	3,0	1	—	32	34	34	—	—	—	p.
6. Jastrzębiec	Jastrzębiec	Jastrzębiec k. Więcb.	0,0	Ostrówek	1,0	1	42,4	1	42,4	—	1	4 (1)	—	2,8	1	—	30	70	29	5	33	3	„
7. Jazdrowo	Jazdrowo	Iłowo k. Sępólna	2,0	Sypniewo	7,0	1	54,0	1	54,0	—	1	4 (1)	—	1,8	1	—	30	33	29	—	—	4	„
8. Jeleń	Jeleń	„ „ „	4,0	Zakrzeska Kolonja	5,0	1	42,5	1	42,5	—	1	4 (1)	—	1,0	1	—	30	43	28	—	6	9	„
9. Komierowo	Komierowo	Przepałkowo	1,0	Obodowo	4,0	1	47,5	1	47,5	—	1	4 (1)	—	2,5	1	1	31	49	43	—	6	—	„
10. Lubcza	Lubcza	Sypniewo k. Więcbor.	3,0	Sypniewo	3,0	1	54,9	1	54,9	—	1	5 (1)	—	1,0	1	—	30	55	55	—	—	—	„
11. Lubcza	„ „ „	„ „ „	3,0	„ „	2,0	1	59,2	1	59,2	—	1	3 (1)	—	1,0	1	2	33	41	14	25	2	—	n.
12. Lutowo	Lutowo	Lutowo	0,5	Sępólno	7,0	2	103,7	2	103,7	—	2	7 (2)	—	2,0	2	—	60	67	38	25	4	—	p.
13. Lutówko	Lutówko	Lutówko	0,0	„	8,0	2	87,5	2	87,5	—	2	5 (1)	—	2,0	1	—	36	62	40	5	17	—	„
14. Mała Cerkwica	Mała Cerkwica	Kamień pomorski	5,0	Kamień	2,6	2	112,8	2	112,8	—	2	6 (1)	—	3,1	2	—	60	128	54	29	14	31	„
15. Niechorz	Niechorz	Sępólno	5,4	Świdwie	3,4	1	37,4	1	37,4	—	1	4 (1)	—	3,5	1	—	34	33	4	9	13	7	„
16. Nowe Wałdowo	Nowe Wałdowo	Wałdowo k. Sępólna	0,5	Kłonia	5,0	1	56,4	1	56,4	—	1	4 (1)	0,3	1,5	1	—	30	39	33	5	1	—	p.in.
17. Nowydwór	Nowydwór	Więcbork	4,0	Więcbork	4,0	1	48,0	1	48,0	—	1	4 (1)	—	1,9	1	2	39	48	33	15	—	—	p.
18. Obkas	Obkas	Kamień pomorski	5,0	Obkaz	1,0	1	48,4	1	48,4	—	1	4 (1)	—	1,5	1	—	30	25	17	8	—	—	„
19. Obodowo	Obodowo	Sosno	4,0	Obodowo	0,3	1	54,0	1	54,0	—	1	4 (1)	—	2,0	1	—	30	55	21	34	—	—	„
20. Orzełek	Orzełek	Kamień pomorski	3,0	Kamień	4,5	2	85,6	2	85,6	—	2	9 (2)	—	4,3	2	—	60	84	65	6	9	4	„
21. Pęperzyn	Pęperzyn	Więcbork	7,5	Pęperzyn	4,5	2	112,2	2	112,2	—	2	6 (2)	—	1,5	2	—	66	75	10	15	40	10	p.in.
22. Piaseczno	Piaseczno	Sępólno	3,0	Sępólno	2,5	1	51,9	1	51,9	1	2	8 (2)	—	2,3	1	2	33	47	12	8	26	1	p.
23. Płocicz	Płocicz	Kamień pomorski	4,5	Kamień	4,0	3	163,5	3	163,5	—	3	13 (3)	—	1,8	3	—	88	114	39	45	11	19	„
24. Płosków	Płosków	Sosno	5,0	Sośno	4,5	1	55,8	1	55,8	—	1	4 (1)	0,1	1,5	1	—	30	37	11	26	—	—	„
25. Przepałkowo	Przepałkowo	Przepałkowo	0,0	Obodowo	3,0	1	52,3	1	52,3	—	1	5 (1)	0,1	2,6	1	—	30	53	8	24	21	—	„
26. Radońsk	Radońsk	Lutowo	3,0	Sępólno	9,0	1	56,4	1	56,4	—	1	5 (1)	—	3,0	1	—	30	42	30	12	—	—	„
27. Rogalin	Rogalin	Jastrzębiec k. Więcb.	2,0	Ostrówek	3,2	1	53,1	1	53,1	—	1	4 (1)	—	1,5	1	—	30	39	28	11	—	—	„
28. Sikorz	Sikorz	Sępólno	2,0	Sępólno	1,5	2	108,0	2	108,0	—	2	9 (2)	—	3,0	2	1	60	58	38	—	20	—	„
29. Sitno	Sitno	Sitno	0,1	Ostrówek	4,5	2	93,6	2	93,6	—	2	4 (1)	—	4,0	2	1	62	88	38	15	20	15	p.in.
30. Sośno	Sośno	Sosno	0,2	Sośno	0,8	2	92,3	2	92 3	—	2	6 (2)	—	1,7	2	—	61	107	103	4	—	—	„ „
31. Suchorączek	Suchorączek	Więcbork	3,0	Więcbork	3,0	1	58,0	1	58,0	—	1	5 (1)	0,5	2,0	1	1	31	31	23	8	—	—	p.
32. Sypniewo	Sypniewo	Sypniewo k. Więcbor.	0,3	Sypniewo	0,3	5	289,7	5	289,7	1	5	23 (5)	—	3,5	5	—	132	189	108	15	66	—	„
33. Szynwałd	Szynwałd	Sosno	6,0	Wysoka	5,0	2	88,9	2	88,9	—	2	6 (1)	0,2	1,3	2	—	60	62	30	32	—	—	p.in.
34. Śmiłowo	Śmiłowo	Więcbork	3,3	Pęperzyn	2,0	1	48,8	1	48,8	—	1	4 (1)	0,2	4,7	1	1	32	31	24	7	—	—	p.
35. Świdwie	Lutówko ob. dw.	Sępólno	4,0	Świdwie	2,5	1	58,0	1	58,0	—	1	5 (1)	—	1,0	1	1	33	47	20	27	—	—	„
36. Teklanowo	Nowe-Wałdowo	Wałdowo k. Sępólna	2,0	Kłonia	7,0	1	54,0	1	54,0	—	1	4 (1)	—	2,0	1	—	30	24	11	10	3	—	n.
37. Wałdowo	Wałdowo	„ „ „	0,1	„	4,0	1	47,7	1	47,7	—	1	6 (1)	—	2,0	1	—	30	50	20	7	23	—	p.
38. Wielowice	Wielowice	Jastrzębiec k Więcb.	4,0	Wysoka	4,5	1	55,0	1	55,0	—	1	6 (2)	—	3,7	1	—	30	37	28	—	9	—	„
39. Wilkowo	Wilkowo	Wielka Klonia	2,5	Kłonia	3,0	1	56,4	1	56,4	—	1	5 (1)	0,4	1,5	1	1	36	45	19	21	5	—	„
40. Wiśniewa	Wiśniewa	Lutowo	3,0	Sępólno	5,0	1	57,6	1	57,6	—	1	4 (1)	—	2,2	1	1	36	50	12	10	16	12	p.in.
41. [Wiśniewka]	[Wiśniewka]	[Sępólno]	[3,0]	[„ „]	[3,0]	[1]	[26,5]	[1]	[26,5]	—	[1]	[4 (1)]	—	1,7	—	—	—	—	—	—	—	—	„
42. Witkowo	Witkowo	Kamień pomorski	7,0	Kamień	8,0	1	60,0	1	60,0	—	1	4 (1)	—	3,4	1	—	30	40	25	6	9	—	p.
43. Witunia	Witunia	Więcbork	2,0	Więcbork	1,5	1	45,1	1	45,1	—	1	4 (1)	—	1,2	1	1	32	29	16	7	6	—	„
44. Włościborz	Włościborz	Włościbórz	0,2	Sępólno	8,0	2	106,9	2	106,9	—	2	6 (2)	—	2,8	2	1	64	82	59	21	2	—	p.in.
45. [Wysoka]	[Wysoka]	[Jastrzębiec k. Więc.]	[5,0]	[Wysoka]	[0,4]	[1]	[43,4]	[1]	[43,4]	—	[1]	[5 (1)]	[3,2]	—	—	—	—	—	—	—	—	—	„
46. Zakrzewek	Zakrzewek	Więcbork	4,5	Zakrzeska Kolonja	1,5	1	60,7	1	60,7	—	1	4 (1)	0,2	3,5	1	1	32	47	27	20	—	—	p.
47. Zakrzewska Osada	Zakrzewska Osada	„	7,0	„ „ „	0,5	2	101,2	2	101,2	—	2	4 (1)	—	2,2	2	—	60	70	12	56	2	—	p.in.
48. Zalesie	Zalesie	Pamiętowo	3,0	Kamień	9,0	1	58,6	1	58,6	—	1	6 (1)	—	2,5	1	2	38	89	53	36	—	—	p.
49. Zboże	Zboże	Więcbork	5,0	Wysoka	2,5	2	99,0	2	99,0	—	2	8 (2)	—	2,8	2	—	58	59	22	21	13	3	„

SZKOŁA siedziba, wzgl. nazwa	GMINA w miastach ulica i Nr. domu	URZĄD POCZTOWY Nazwa	URZĄD POCZTOWY Odległość w km.	STACJA KOLEJOWA Nazwa	STACJA KOLEJOWA Odległość w km.	IZBY LEKCYJNE Ogółem liczba	IZBY LEKCYJNE Ogółem pow. w m.²	IZBY LEKCYJNE W budynkach własnych liczba	IZBY LEKCYJNE W budynkach własnych pow. w m.²	INNE IZBY SZKOLNE	MIESZKANIA NAUCZYCIELI W BUDYNKACH WŁASNYCH Mieszkań	MIESZKANIA NAUCZYCIELI W BUDYNKACH WŁASNYCH Izb (w tem kuchen)	GRUNTY SZKOLNE W HEKT. W użyciu szkoły	GRUNTY SZKOLNE W HEKT. W użyciu nauczycieli	NAUCZYCIELE W charakterze etatowych	NAUCZYCIELE W charakterze nieetatowych	GODZIN LEKCYJ TYGODNIOWO	DZIECI ZAPISANE DO SZKOŁY Ogółem	DZIECI ZAPISANE DO SZKOŁY Uczęszczające z odległości —1 km.	1—2 km.	2—3 km.	ponad 3 km.	JĘZYK NAUCZANIA
13. Powiat Starogard																								
MIASTO: ***Starogard:***																								
1. powszechna	ul. Chojnicka	Starogard	0,5	Starogard	1,0	14	724,9	14	724,9	10	—	—	0,8	0,1	14	—	402	541	301	206	34	—	p.
2.	„ Warszawska	„	0,0	„	2,0	11	605,9	11	605,9	4	—	—	0,4	—	11	—	310	448	404	8	36	—	„
WIEŚ:																								
1. Barchnowy	Barchnowy	Starogard	5,0	Jabłowo Pom.	3,0	1	56,1	1	56,1	—	1	4 (1)	—	1,0	1	1	32	34	31	3	—	—	„
2. Barłożno	Barłożno	Barłóżno	0,0	Mirotki	3,0	2	88,4	2	88,4	—	3	9 (2)	—	1,7	3	1	84	109	73	26	10	—	„
3. Białachowo	Białachowo	Zblewo	3,0	Zblewo	4,0	1	48,0	1	48,0	—	1	3 (1)	0,3	0,7	1	—	30	43	43	—	—	—	„
4. Bielawki	Bielawki ob. dw.	Pelplin	4,0	Pelplin	4,0	1	40,0	1	40,0	—	1	6 (1)	0,1	0,8	1	1	32	29	29	—	—	—	„
5. Bobowo	Bobowo	Bobowo k. Starogar.	0,8	Bobowo Pom.	1,0	5	263,6	5	263,6	—	3	12 (3)	—	1,1	5	—	140	162	113	29	20	—	„
6. Borkowo	Borkowo ob. dw.	Morzeszczyn	4,0	Morzeszczyn	4,0	1	36,0	1	36,0	—	1	4 (1)	0,2	0,8	1	—	30	34	34	—	—	—	„
7. Borzechowo	Borzechowo	Borzechowo	0,0	Zblewo	7,0	4	199,8	4	199,8	—	3	8 (1)	—	3,0	4	—	119	156	85	31	36	4	p.in.
8. Brzeźno	Brzeźno	Śliwice	8,0	Śliwice Wielkie	8,0	1	34,0	—	—	—	—	—	—	—	1	—	30	45	35	4	6	—	p.
9. Brzeźno	„	Swarożyn	6,0	Swarożyn	6,0	2	84,8	2	84,8	—	2	5 (1)	0,5	2,6	2	—	58	74	62	10	2	—	„
10. Bytonia	Bytonia	Zblewo	3,5	Zblewo	5,5	3	160,5	3	160,5	—	3	10 (2)	—	2,5	3	—	86	138	118	20	—	—	„
11. Ciecholewy	Ciecholewy ob. dw.	Starogard	8,0	Starogard	8,0	1	49,6	1	49,6	—	1	5 (1)	—	0,5	1	—	30	41	41	—	—	—	„
12. Czarna Woda	Czarna Woda	Czarna Woda	0,2	Czarna Woda	1,0	2	93,4	2	93,4	—	2	5 (1)	—	—	2	—	58	106	57	47	2	—	„
13. Czarne	Czarne	Huta k. Starogardu	2,0	Kaliska	6,0	1	45,9	1	45,9	—	1	4 (1)	0,3	—	1	—	30	41	5	11	15	10	„
14. Czarnylas	Czarnylas	Pączewo	2,0	Pączewo	2,0	1	47,7	1	47,7	—	1	4 (1)	0,1	1,3	1	1	32	50	34	14	2	—	„
15. Dąbrowa	Kaliska	Kaliska	3,5	Kaliska	3,5	1	54,0	1	54,0	—	1	5 (1)	0,6	—	1	—	30	46	27	—	19	—	„
16. Dąbrówka	Dąbrówka	Bobowo k. Starogar.	3,0	Bobowo Pom.	3,0	2	74,4	2	74,4	1	3	10 (2)	—	1,7	3	—	72	110	83	15	12	—	„
17. Długie	Kasparus	Kasparus	4,0	Ocypel	4,5	1	34,0	1	34,0	—	1	4 (1)	—	0,1	1	1	32	36	29	7	—	—	„
18. Gąsiorki	Gąsiorki	Morzeszczyn	4,0	Majewo	2,6	2	103,0	2	103,0	—	2	7 (1)	—	1,0	2	—	60	72	20	37	15	—	„
19. Gętomie	Gętomie	„	4,0	Morzeszczyn	4,0	1	51,9	1	51,9	—	1	4 (1)	0,2	1,5	1	—	30	70	45	20	5	—	„
20. Głuche	Głuche	Skórcz	3,5	Skurcz	3,5	1	47,7	1	47,7	—	1	4 (1)	—	—	1	1	32	41	29	—	12	—	„
21. Grabowiec	Grabowiec	Bobowo k. Starogar.	6,0	Jabłowo Pom.	4,0	1	40,5	1	40,5	—	1	4 (1)	—	1,5	1	1	34	64	57	7	—	—	„
22. Grabowo	Grabowo	Pączewo	4,0	Pączewo	4,0	4	233,4	4	233,4	—	2	8 (2)	—	1,6	4	—	114	135	87	34	14	—	„
23. Huta	Huta	Huta k. Starogardu	0,0	Kaliska	8,0	2	93,9	2	93,9	—	2	7 (2)	—	2,0	2	—	58	57	46	11	—	—	„
24. Iwiczno	Iwiczno	Piece	1,5	„	3,5	2	71,3	2	71,3	—	1	4 (1)	0,5	1,5	2	—	60	92	62	15	15	—	„
25. Jabłowo	Jabłowo ob dw.	Starogard	7,0	Jabłowo Pom.	1,0	1	61,8	1	61,8	1	1	5 (1)	—	3,7	1	1	32	37	37	—	—	—	„
26. Jabłówko	Jabłówko	Bobowo k. Starogar.	2,5	„ „	2,5	1	54,0	1	54,0	—	1	4 (1)	0,1	0,3	1	—	30	36	30	6	—	—	„
27. Kaliska	Kaliska	Kaliska	0,0	Kaliska	0,0	1	54,9	1	54,9	—	2	5 (1)	—	0,1	2	—	60	102	102	—	—	—	„
28. Karolewo	Karolewo	Zblewo	6,0	Piesienice	2,5	2	83,2	2	83,2	—	2	6 (1)	—	0,5	2	—	58	80	41	33	4	2	„
29. Karszanek	Karszanek	Osiek k. Skórcza	6,0	Skurcz	6,0	1	54,9	1	54,9	—	1	4 (1)	—	—	1	—	30	55	20	15	15	5	„
30. Kasparus	Kasparus	Kasparus	0,0	Ocypel	11,0	2	96,0	2	96,0	—	2	6 (1)	—	1,0	2	1	62	79	74	5	—	—	„
31. Klaniny	Klaniny	Huta k. Starogardu	3,0	Kaliska	10,0	1	51,5	1	51,5	—	1	4 (1)	—	6,0	1	—	30	56	50	6	—	—	„
32. Klonówka	Klonówka ob. dw.	Pelplin	7,0	Pelplin	7,0	1	51,0	1	51,0	1	2	8 (2)	0,2	1,6	1	—	30	47	34	—	13	—	„
33. Klonówka	„ „ „	Gotelp	4,0	Czarna Woda	4,0	1	52,2	1	52,2	—	1	4 (1)	0,3	—	1	—	30	50	29	20	1	—	„
34. Kokoszki	Kokoszki ob. dw.	Starogard	3,5	Starogard	3,5	1	54,0	1	54,0	—	1	4 (1)	0,2	1,0	1	—	30	39	36	—	3	—	„
35. Kolińcz	Kolińcz	„	5,0	„	4,0	2	86,3	2	86,3	—	2	6 (1)	—	1,2	2	—	72	114	53	26	35	—	„
36. Koteże	Koteże	„	6,5	„	7,0	1	53,0	1	53,0	—	1	5 (1)	—	3,7	1	—	30	47	38	5	4	—	„
37. Krąg	Krąg	Krąg	0,0	Krąg	0,5	2	86,7	2	86,7	—	2	7 (2)	0,5	3,0	2	—	60	81	50	21	10	—	„
38. Królowlas	Królowlas	Morzeszczyn	3,0	Majewo	2,0	1	51,0	1	51,0	—	1	7 (2)	0,2	1,8	1	—	30	41	30	11	—	—	„
39. Kulice	Kulice	Pelplin	6,0	Kulice	1,3	1	46,5	1	46,5	—	1	6 (1)	0,1	1,5	1	1	32	47	30	17	—	—	„
40. Linowek	Zdrojno	Osieczno k. Czerska	7,0	Śliwice Wielkie	5,0	1	54,6	1	54,6	—	1	4 (1)	0,2	—	1	—	30	42	29	—	—	13	„
41. Linowiec	Linowiec	Starogard	6,5	Starogard	6,0	1	54,0	1	54,0	—	1	5 (1)	—	1,0	1	—	30	60	60	—	—	—	„
42. Lipinki	Lipinki	Pelplin	6,0	Jabłowo Pom.	2,4	1	56,7	1	56,7	—	1	5 (1)	—	1,0	1	—	30	31	17	14	—	—	„
43. Lubichowo	Lubichowo	Lubichowo	0,0	Lubichowo	0,7	7	378,3	7	378,3	2	7	23 (4)	0,4	1,9	7	—	192	282	209	47	14	12	„
44. Lubiki	Lubiki	Huta k. Starogardu	3,0	Czarna Woda	5,0	1	54,0	1	54,0	—	1	4 (1)	0,3	1,1	1	—	30	46	42	4	—	—	„
45. Małe Krówno	Krówno	Osieczno k. Czerska	1,5	Osieczno	1,5	1	57,3	1	57,3	—	1	5 (1)	0,2	0,1	1	1	32	43	27	16	—	—	„
46. Mały Bukowiec	Mały Bukowiec	Borzechowo	4,5	Kaliska	5,5	1	56,7	1	56,7	—	1	4 (1)	0,2	0,5	1	—	30	31	30	1	—	—	„
47. Markocin	Wycinki	Osiek k. Skórcza	4,0	Stara Jania	6,0	1	30,7	—	—	—	—	—	—	1,5	1	—	30	24	24	—	—	—	„

SZKOŁA siedziba, wzgl. nazwa	GMINA w miastach ulica i Nr. domu	URZĄD POCZTOWY Nazwa	URZĄD POCZTOWY Odległość w km.	STACJA KOLEJOWA Nazwa	STACJA KOLEJOWA Odległość w km.	IZBY LEKCYJNE Ogółem liczba	IZBY LEKCYJNE Ogółem pow. w m²	IZBY LEKCYJNE W budynkach własnych liczba	IZBY LEKCYJNE W budynkach własnych pow. w m²	INNE IZBY SZKOLNE	MIESZKANIA NAUCZYCIELI W BUDYNKACH WŁASNYCH Mieszkań	MIESZKANIA NAUCZYCIELI W BUDYNKACH WŁASNYCH lzb (w tem kuchen)	GRUNTY SZKOLNE W HEKT. W użyciu szkoły	GRUNTY SZKOLNE W HEKT. W użyciu nauczycieli	NAUCZYCIELE W charakterze etatowych	NAUCZYCIELE W charakterze nieetatowych	GODZIN LEKCYJ TYGODNIOWO	DZIECI ZAPISANE DO SZKOŁY Ogółem	DZIECI ZAPISANE DO SZKOŁY Uczęszczające z odległości —1 km.	1—2 km.	2—3 km.	ponad 3 km.	JĘZYK NAUCZANIA
48. Mermet	Wda	Wda	3,0	Ocypel	4,0	1	46,8	1	46,8	—	1	5 (1)	—	—	1	—	30	22	13	1	8	—	p.
49. Miradowo	Miradowo ob. dw.	Zblewo	3,0	Piesienice	5,0	1	41,0	1	41,0	—	1	5 (1)	—	3,5	1	—	30	37	37	—	—	—	„
50. Mirotki	Mirotki	Mirotki	0,0	Mirotki	0,3	4	220,4	4	220,4	—	4	11 (3)	—	0,4	4	—	114	153	51	100	2	—	„
51. Morzeszczyn	Morzeszczyn	Morzeszczyn	0,2	Morzeszczyn	0,2	1	49,8	1	49,8	—	1	5 (1)	0,3	1,0	1	—	30	43	43	—	—	—	„
52. Mościska	Mościska	Lubichowo	3,0	Lubichowo	3,5	1	58,6	1	58,6	—	1	5 (1)	—	0,8	1	—	30	46	39	7	—	—	„
53. Myryce	Myryce	Mirotki	2,0	Mirotki	2,0	1	56,0	1	56,0	—	1	5 (1)	0,2	2,2	1	2	34	40	26	12	2	—	n.
54. Nowa Cerkiew	Nowa Cerkiew	Nowa Cerkiew k. Morz.	0,0	Kulice	3,5	3	137,5	3	137,5	—	2	5 (2)	—	5,5	3	—	85	131	85	23	15	8	p.
55. Nowawieś	Nowawieś ob. dw	Starogard	3,5	Starogard	4,0	1	54,0	1	54,0	—	1	6 (1)	—	0,1	1	—	30	44	44	—	—	—	„
56. Ocypel	Ocypel	Osowo	6,0	Ocypel	0,8	2	95,0	2	95,0	—	3	7 (2)	—	3,0	3	—	85	140	96	2	6	36	„
57. Osieczno	Osieczno	Osieczno k Czerska	0,3	Osieczno	0,4	2	104,4	2	104,4	—	2	5 (1)	0,1	1,6	2	—	60	109	99	10	—	—	„
58. Osiek	Osiek	Osiek k. Skórcza	0,0	Skurcz	8,9	6	324,2	6	324,3	1	5	12 (2)	0,2	1,7	6	1	170	228	217	—	11	—	„
59. Osowek	Osowek	Szlachta	2,5	Szlachta	2,5	2	92,5	2	92,5	—	2	4 (1)	0,3	4,5	2	—	60	87	77	10	—	—	„
60. Osowo	Osowo	Osowo	0,5	Ocypel	6,0	2	103,4	2	103,4	1	3	12 (3)	—	1,5	2	—	60	138	71	44	19	4	„
61. Pączewo	Pączewo	Pączewo	10,0	Pączewo	1,0	3	118,3	3	118,3	1	4	10 (2)	0,3	1,6	3	1	86	91	65	15	11	—	„
62. Piece	Piece	Piece	0,0	Kaliska	3,0	2	90,7	1	53,7	—	1	4 (1)	0,4	2,0	2	—	60	82	68	—	14	—	„
63. Pinczyn	Pinczyn	Pinczyn	0,2	Piesienice	3,0	4	255,2	3	209,1	—	1	5 (1)	0,1	1,4	5	—	140	184	106	53	25	—	„
64. Pionki	Wielki Bukowiec	Skórcz	5,0	Skurcz	5,0	2	103,9	2	103,9	—	2	8 (2)	0,3	0,7	2	1	62	51	38	—	13	—	„
65. Radziejewo	Radziejewo ob. dw.	Starogard	11,0	Piesienice	6,0	1	46,8	1	46,8	—	1	4 (1)	—	0,2	1	—	30	45	28	—	17	—	„
66. Rokocin	Rokocin ob. dw.	„	5,0	Starogard	6,0	1	58,9	1	58,9	—	1	5 (1)	—	0,5	1	—	30	41	40	1	—	—	„
67. Rombark	Rombark	Pelplin	6,5	Pelplin	6,5	1	43,7	1	43,7	—	1	6 (1)	—	1,1	1	—	30	32	32	—	—	—	„
68. Rożental	Rożental	„	2,0	„	2,0	2	108,0	2	108,0	—	2	5 (1)	0,1	2,8	2	—	58	83	56	27	—	—	„
69. Rywałd	Rywałd	Starogard	6,0	Starogard	6,0	1	59,8	1	59,8	—	1	4 (1)	—	1,3	1	—	30	52	50	2	—	—	„
70. Rzeżęcin	Rzeżęcin	Morzeszczyn	2,0	Morzeszczyn	2,0	2	104,9	2	104,9	—	2	7 (2)	0,3	2,0	2	—	58	75	52	17	6	—	„
71. Semlinek	Semlinek	Kleszczewo	1,5	Piesienice	2,0	1	60,0	1	60,0	—	2	8 (1)	—	2,4	2	—	58	63	42	17	4	—	„
72. Skorzenno	Karszanek	Osiek	5,0	Skurcz	9,0	1	55,8	1	55,8	—	1	5 (1)	0,2	—	1	1	32	51	34	17	—	—	„
73. Skórcz	Skórcz	Skórcz	0,5	„	0,5	11	563,8	11	563,8	6	13	57 (10)	—	1,8	12	2	349	408	291	59	58	—	„
74. Smolniki	Smolniki	Wda	4,0	„	9,0	1	42,3	1	42,3	—	1	4 (1)	0,1	—	1	1	32	34	33	—	1	—	„
75. Studzienice	Studzienice	Piece	5,0	Kaliska	6,0	1	46,7	1	46,7	—	1	3 (1)	0,3	—	1	—	30	60	60	—	—	—	„
76. Suchobrzeźnica	Suchobrzeźnica	Kasperus	5,0	Śliwice Wielkie	14,0	1	54,0	1	54,0	—	1	5 (1)	0,1	0,1	1	—	30	41	40	1	—	—	„
77. Sucumin	Sucumin ob. dw.	Starogard	8,0	Starogard	8,0	1	54,0	1	54,0	—	1	4 (1)	0,1	0.5	1	—	30	36	29	—	7	—	„
78. Sumin	Sumin	„	8,0	„	9,0	2	100,4	2	100,4	—	2	10 (2)	1,0	2,5	2	—	58	107	46	51	10	—	„
79. Szlachta	Szlachta	Szlachta	1,0	Szlachta	1,0	1	54,6	1	54,6	—	2	5 (2)	0,2	1,3	2	—	60	87	87	—	—	—	„
80. Szpęgawsk	Szpęgawsk ob. dw.	Starogard	7,0	Swarożyn	5,0	2	75,9	2	75,9	—	1	4 (1)	0,4	1,1	2	—	60	58	54	4	—	—	„
81. Szteklin	Szteklin	„	12,0	Lubichowo	7,0	1	40,1	1	40,1	—	1	5 (1)	0,2	0,3	1	—	30	48	11	24	13	—	„
82. Trzcińsk	Trzcińsk	Godziszewo	7,0	Nygut	7,0	1	41,5	1	41,5	—	1	4 (1)	—	1,8	1	1	32	38	22	14	2	—	„
83. Trzebiechowo	Radogoszcz	Przewodnik	8,0	Skurcz	15,0	1	56,8	1	56,8	—	1	4 (1)	—	0,7	1	—	30	57	6	37	5	9	„
84. Wda	Wda	Wda	0,2	Ocypel	6,0	3	151,2	3	151,2	—	3	9 (2)	0,6	2,0	3	—	84	110	89	4	17	—	„
85. Wielbrandowo	Wielbrandowo	Skórcz	4,5	Skurcz	4,5	2	107,7	1	57,3	—	1	4 (1)	0,4	2,2	2	—	60	66	44	14	8	—	„
86. Wielki Bukowiec	Wielki Bukowiec	Zelgoszcz	5,0	Zelgoszcz	2,5	2	93,2	2	93,2	—	1	5 (1)	—	1,8	2	—	60	91	86	3	2	—	„
87. Wilcze Błota	Wilcze Błota	„	4,0	Lubichowo	3,0	1	45,6	1	45,6	—	1	4 (1)	—	1,9	1	—	30	27	6	4	17	—	„
88. Wolental	Wolental	Pączewo	2,5	Pączewo	2,5	2	112,5	2	112,5	—	2	10 (2)	0,3	2,4	2	1	60	61	56	5	—	—	„
89. Wycinki	Wycinki	Osiek	3,2	Skurcz	14,0	1	57,0	1	57,0	—	1	5 (1)	—	—	2	—	54	70	30	36	4	—	„
90. Wysoka	Wysoka	Bobowo k. Starogardu	4,0	Bobowo Pom.	4,0	2	87,2	1	49,0	—	1	5 (1)	—	1,6	2	1	61	92	39	34	19	—	„
91. Zblewo	Zblewo	Zblewo	0,0	Zblewo	1,0	7	320,8	7	320,8	—	3	9 (3)	2,4	1,2	7	—	193	289	259	30	—	—	„
92. Zelgoszcz	Zelgoszcz	Zelgoszcz	0,4	Zelgoszcz	1,2	6	326,8	6	326,8	—	6	20 (4)	0,4	2.0	4	—	114	177	79	68	30	—	„
93. Zielona Góra	Zielona Góra ob. dw.	Lubichowo	4,8	Lubichowo	5,7	1	55,8	1	55,8	—	1	5 (1)	—	0,5	1	1	32	52	16	29	1	6	„
94. Zimne Zdroje	Zimne Zdroje	Czarna Woda	4,0	Czarna Woda	4,0	1	49,5	1	49,5	—	1	4 (1)	0,2	—	1	—	30	35	17	18	—	—	„
95. Żabno	Żabno	Starogard	3,0	Żabno k. Starogardu	0,4	2	100,8	2	100,8	—	2	6 (1)	—	1,9	2	—	58	93	65	19	6	3	„

14. Powiat Świecie

MIASTO: ***Świecie:***																							
1. powszechna	ul. Sienkiewicza	Świecie n. Wisłą	0,0	Świecie	0,0	20	996,0	20	996,0	9	—	—	1,8	—	13	—	360	514	514	—	—	—	p.

SZKOŁA siedziba, wzgl. nazwa	GMINA w miastach ulica i Nr. domu	URZĄD POCZTOWY: Nazwa	URZĄD POCZTOWY: Odległość w km.	STACJA KOLEJOWA: Nazwa	STACJA KOLEJOWA: Odległość w km.	IZBY LEKCYJNE: Ogółem: liczba	IZBY LEKCYJNE: Ogółem: pow. w m.²	IZBY LEKCYJNE: W budynkach własnych: liczba	IZBY LEKCYJNE: W budynkach własnych: pow. w m.²	INNE IZBY SZKOLNE	MIESZKANIA NAUCZYCIELI W BUDYNKACH WŁASNYCH: Mieszkań	MIESZKANIA NAUCZYCIELI W BUDYNKACH WŁASNYCH: Izb (w tem kuchen)	GRUNTY SZKOLNE W HEKT.: W użyciu: szkoły	GRUNTY SZKOLNE W HEKT.: W użyciu: nauczycieli	NAUCZYCIELE: W charakterze: etatowych	NAUCZYCIELE: W charakterze: nieetatowych	GODZIN LEKCYJ TYGODNIOWO	DZIECI ZAPISANE DO SZKOŁY: Ogółem	DZIECI ZAPISANE DO SZKOŁY: Uczęszczające z odległości: —1 km.	1—2 km.	2—3 km.	ponad 3 km.	JĘZYK NAUCZANIA
Nowe:																								
2. powszechna	ul. Nowa	Nowe	0,0	Twarda Góra	5,0	12	648,0	12	648,0	5	1	6 (1)	0,7	0,3	12	—	316	437	426	—	11	—	p.i n.
3. „	Bochlin Miejski prz.	„	2,5	„	4,0	1	52,3	1	52,3	—	2	5 (1)	0,2	1,3	1	—	30	64	35	29	—	—	p.
WIEŚ:																								
1. Bagniewo	Bagniewo	Pruszcz k. Bydgoszczy	5,0	Parlin	3,1	2	110,6	2	110,6	—	2	8 (2)	—	1,7	1	1	32	41	41	—	—	—	„
2. Bąkowo	Bąkowo ob. dw.	Warlubie	2,1	Warłubie	2,1	1	55,3	1	55,3	—	1	4 (1)	—	0,6	1	—	30	38	28	—	10	—	„
3. Biała	Biała	Jeżewo k. Laskowic	5,0	Jeżewo	5,0	2	109,5	2	109,5	—	1	4 (1)	—	2,0	2	—	58	83	22	61	—	—	„
4. Biechowo	Biechowo	Przysiersk	5,0	Terespol Pomorski	8,0	1	38,5	1	38,5	—	1	4 (1)	0,2	1,5	1	—	30	34	16	4	14	—	„
5. Biechówko	Biechówko	Drzycim	5,0	Drzycim	5,0	1	51,3	1	51,3	1	2	9 (2)	—	2,8	1	—	30	43	43	—	—	—	„
6. Błądzim	Błądzim	Błądzim	0,5	Lniano	8,0	2	76,4	2	76,4	—	2	10 (2)	—	2,9	2	—	60	79	69	10	—	—	„
7. Bramka	Bramka	Krupocin	4,0	Bukowiec	5,0	1	52,2	1	52,2	—	1	6 (1)	—	2,2	1	—	30	44	11	9	24	—	„
8. Branica	Branica	„	2,0	„	2,0	1	57,6	1	57,6	—	1	5 (1)	—	2,8	1	—	30	27	18	9	—	—	„
9. Bratwin	Bratwin	Grudziądz	6,0	Dragosz	6,0	1	55,7	1	55,7	—	1	6 (1)	—	—	1	2	35	48	48	—	—	—	„
10. Brzemiona	Brzemiona ob. dw.	Lniano	7,0	Lniano	7,0	1	54,5	1	54,5	—	1	4 (1)	—	1,0	1	—	30	48	39	9	—	—	„
11. Brzeziny	Brzeziny	Osie	5,0	Osie	5,0	2	94,5	2	94,5	—	3	6 (1)	—	1,0	2	—	57	93	81	10	2	—	p.i n.
12. Brzeźno	Brzeźno	Pruszcz k. Bydgoszczy	4,5	Pruszcz Pomorski	4,5	1	44,2	1	44,2	1	2	7 (1)	0,6	2,3	1	1	32	55	53	2	—	—	p.
13. Buczek	Buczek	Laskowice	5,0	Laskowice	5,0	2	101,0	2	101,0	—	2	6 (1)	—	2,1	2	—	60	70	42	6	22	—	„
14. Bukowiec	Bukowiec	Bukowiec pomorski	0,0	Bukowiec	1,0	2	118,0	2	118,0	—	2	9 (2)	—	1,5	2	—	60	88	76	12	—	—	p.i n.
15. Buśnia	Buśnia	Warlubie	6,0	Dubielno	4,0	2	92,7	1	36,9	—	1	3 (1)	—	1,2	2	—	60	103	42	61	—	—	p.
16. Bzowo	Bzowo	Bzowo k. Warlubia	0,8	Warłubie	5,0	2	90,0	2	90,0	—	2	6 (1)	—	3,8	2	—	60	71	48	17	6	—	„
17. Bzowo	Bzowo ob. dw.	Warlubie	1,0	„	6,5	1	56,7	1	56,7	1	2	10 (2)	—	2,8	1	1	32	54	54	—	—	—	„
18. Chrystkowo	Chrystkowo	Gruczno	3,0	Parlin	6,5	1	51,3	1	51,3	—	1	6 (1)	0,4	1,0	1	—	30	12	4	2	6	—	„
19. Cieleszyn	Cieleszyn	Zbrachlin	2,7	Pruszcz Pomorski	8,3	1	57,0	1	57,0	—	1	4 (1)	—	1,7	1	2	36	43	28	15	—	—	„
20. [Czapelki]	[Czapelki]	[Wiąg]	[1,5]	[Świecie]	[7,0]	[1]	[47,6]	[1]	[47,6]	—	[1]	[4 (1)]	[2,3]	—	—	—	—	—	—	—	—	—	„
21. Czaple	Czaple	„	3,0	Jeżewo	7,0	1	58,6	1	58,6	—	1	3 (1)	—	1,6	1	—	30	36	6	30	—	—	p.
22. Czersk Świecki	Czersk Świecki	Laskowice	7,0	Czersk Świecki	1,0	2	115,9	2	115,9	—	2	5 (1)	—	2,0	1	—	36	81	54	10	17	—	„
23. Dąbrówka	Dąbrówka	Drzycim	4,0	Drzycim	3,5	1	57,0	1	57,0	—	1	5 (1)	—	2,9	1	—	30	41	23	18	—	—	„
24. Dębowo	Przewodnik ob. dw.	Lniano	3,0	Lniano	3,0	1	54,0	1	54,0	—	1	6 (1)	—	1,6	1	—	30	60	12	42	6	—	„
25. Dolna Grupa	Grupa	Górna Grupa	1,0	Górna Grupa	0,5	2	108,0	2	108,0	—	2	8 (2)	1,3	1,0	2	—	58	81	34	8	39	—	„
26. Dólsk	Dólsk	Drzycim	6,0	Drzycim	6,0	1	60,0	1	60,0	—	1	3 (1)	—	1,6	1	—	30	50	27	23	—	—	„
27. Dragasz	Dragasz	Grudziądz	3,0	Dragosz	3,5	1	54,0	1	54,0	—	1	6 (1)	—	1,0	1	—	30	42	25	11	—	6	„
28. [Drozdowo]	[Drozdowo]	[Terespol Pomorski]	[2,0]	[Terespol Pomorski]	[2,0]	[1]	[55,0]	[1]	[55,0]	—	[1]	[6 (1)]	—	[1,2]	—	—	—	—	—	—	—	—	„
29. Drzycim	Drzycim	Drzycim	0,0	Drzycim	1,0	3	160,1	3	160,1	—	3	7 (2)	—	1,3	3	—	84	140	112	5	23	—	p.
30. Dubielno	Dubielno	Dubielno	1,0	Dubielno	1,0	2	90,0	2	90,0	—	2	5 (1)	—	2,3	2	—	58	77	23	28	19	7	„
31. Duże Zajączkowo	Duże Zajączkowo	Nowe	12,0	Dragosz	8,0	1	48,0	1	48,0	—	1	4 (1)	—	0,7	1	—	30	40	15	25	—	—	„
32. Dworzysko	Dworzysko	Gruczno	4,0	Terespol Pomorski	4,0	1	49,7	1	49,7	1	2	7 (2)	1,4	2,8	1	—	32	44	44	—	—	—	p.i n.
33. Fletnowo	Fletnowo	Górna Grupa	6,0	Górna Grupa	5,0	1	54,2	1	54,2	—	1	5 (1)	0,2	0,6	1	1	32	47	37	10	—	—	p.
34. Gacki	Gacki	Drzycim	3,0	Drzycim	2,5	1	60,5	1	60,5	1	2	6 (2)	—	2,0	1	—	30	68	68	—	—	—	„
35. Gawroniec	Gawroniec	Różanna na Pomorzu	3,0	Poledno	2,0	1	55,0	1	55,0	—	1	5 (1)	0,1	0,3	1	1	38	51	51	—	—	—	„
36. Głogówko Królewskie	Głogówko Królew.	Przechowo	2,0	Przechowo	2,0	1	45,9	1	45,9	—	1	5 (1)	—	0,5	1	—	30	35	32	3	—	—	„
37. Gołuszyce	Gołuszyce	Pruszcz k. Bydgoszczy	3,8	Pruszcz Pomorski	3,8	1	46,5	1	46,5	1	2	8 (2)	0,2	3,7	1	2	36	55	49	6	—	—	„
38. Górna Grupa	Grupa	Górna Grupa	1,0	Górna Grupa	3,0	2	123,5	2	123,5	—	2	8 (2)	—	0,8	2	—	60	106	67	8	31	—	p.i n.
39. Grabowo	Grabowo ob. dw.	Topolno	5,0	Pruszcz Pomorski	14,0	1	24,8	1	24,8	—	1	4 (1)	—	1,3	1	1	32	24	13	5	6	—	p.
40. Gródek	Gródek	Drzycim	3,0	Leosia	3,3	2	79,4	2	79,4	—	1	4 (1)	0,5	1,0	2	—	60	65	65	—	—	—	„
41. Gruczno	Gruczno	Gruczno	0,0	Parlin	4,0	3	173,7	3	173,7	—	1	4 (1)	0,8	2,0	3	—	90	150	129	1	20	—	„
42. Gruczno	„	„	0,0	„	4,0	1	46,3	1	46,3	—	1	4 (1)	0,1	2,0	1	—	30	23	9	9	5	—	n.
43. Jania Góra	Jania Góra	Świekatowo	3,0	Szewno	6,0	2	94,5	2	94,5	—	2	6 (1)	0,3	1,2	2	1	62	110	68	21	21	—	p.
44. Jastrzębie	Jastrzębie ob. dw.	Drzycim	3,0	Jastrzębie	0,0	1	40,0	1	40,0	—	1	3 (1)	—	1,5	1	—	30	24	24	—	—	—	„
45. Jaszcz	Jaszcz ob. dw.	Osie	9,0	Kwiatki	1,5	1	65,0	1	65,0	—	1	4 (1)	0,2	0,3	1	—	30	66	35	31	—	—	„
46. Jażewnica	Udzierz	Przewodnik	3,0	Twarda Góra	13,0	3	165,3	3	165,3	—	3	7 (1)	0,1	2,2	3	1	86	99	17	31	16	35	„
47. Jeziorko	Jeziorko	Błądzim	5,0	Lniano	8,0	1	48,0	1	48,0	1	2	10 (2)	—	0,9	1	—	30	32	24	8	—	—	„
48. Jeżewo	Jeżewo	Jeżewo k. Laskowic	0,0	Jeżewo	0 0	5	230,4	5	230,4	—	5	10 (2)	—	3,5	5	—	114	170	134	30	6	—	„
49. Jędrzejewo	Jędrzejewo	Lniano	1,5	Lniano	1,5	1	57,9	1	57,9	—	1	5 (1)	—	1,0	1	—	30	52	52	—	—	—	„
50. [Juljanowo]	[Juljanowo]	[Przysiersk]	[3,0]	[Terespol Pomorski]	[7,0]	[1]	[57,0]	[1]	[57,0]	—	[1]	[4 (1)]	[2,4]	—	—	—	—	—	—	—	—	—	„
51. Karolewo	Karolewo	Błądzim	4,0	Lniano	7,0	1	48,5	1	48,5	—	1	3 (1)	—	3,0	1	—	30	44	39	2	—	3	p.
52. [Kawęcin]	[Kawęcin ob. dw.]	[Krupocin]	[6,0]	[Drzycim]	[7,0]	[1]	[54,7]	[1]	[54,7]	—	[1]	[4 (1)]	[1,0]	—	—	—	—	—	—	—	—	—	„

SZKOŁA siedziba, wzgl. nazwa	GMINA w miastach ulica i Nr. domu	URZĄD POCZTOWY Nazwa	URZĄD POCZTOWY Odległość w km.	STACJA KOLEJOWA Nazwa	STACJA KOLEJOWA Odległość w km.	IZBY LEKCYJNE Ogółem liczba	IZBY LEKCYJNE Ogółem pow. w m.²	IZBY LEKCYJNE W budynkach własnych liczba	IZBY LEKCYJNE W budynkach własnych pow. w m.²	INNE IZBY SZKOLNE	MIESZKANIA NAUCZYCIELI W BUDYNKACH WŁASNYCH Mieszkań	MIESZKANIA NAUCZYCIELI W BUDYNKACH WŁASNYCH Izb (w tem kuchen)	GRUNTY SZKOLNE W HEKT. W użyciu szkoły	GRUNTY SZKOLNE W HEKT. W użyciu nauczycieli	NAUCZYCIELE W charakterze etatowych	NAUCZYCIELE W charakterze nieetatowych	GODZIN LEKCYJ TYGODNIOWO	DZIECI ZAPISANE DO SZKOŁY Ogółem	DZIECI ZAPISANE DO SZKOŁY Uczęszczające z odległości —1 km.	1—2 km.	2—3 km.	ponad 3 km.	JĘZYK NAUCZANIA
53. Kończyce	Kończyce	Nowe	1,0	Twarda Góra	6,6	1	49,5	1	49,5	—	1	4 (1)	0,4	0 4	—	1	6	46	46	—	—	—	p.
54. Korytowo	Korytowo	Korytowo	0,0	Bukowiec	5,5	1	46,8	1	46,8	1	2	8 (2)	0,5	1,5	1	—	36	94	37	19	—	38	„
55. Kosowo	Kosowo	Gruczno	6,0	Parlin	9,5	2	100,4	2	100,4	—	2	6 (1)	—	—	2	—	60	56	56	—	—	—	p.in.
56. Kozielec	Kozielec	Trzeciewiec	5,5	Kotomierz	10,0	1	55,8	1	55,8	—	1	4 (1)	0,7	2,5	1	1	32	41	39	2	—	—	n.
57. Krakówek	Lubodzież	Drzycim	3,0	Drzycim	2,0	1	48,6	1	48,6	—	1	5 (1)	—	2,9	1	—	30	43	11	16	16	—	„
58. Krupocin	Krupocin	Krupocin	0,0	Bukowiec	4,0	2	90,0	2	90,0	—	2	6 (1)	—	1,4	2	—	60	72	36	35	1	—	p.in.
59. Krusze	Krusze	Bzowo k. Warlubia	3,0	Górna Grupa	7,0	1	54,0	1	54,0	—	1	5 (1)	0,3	0,7	1	1	38	70	41	15	10	4	p.
60. Laski	Laski	Śliwice	6,0	Sarnia Góra	2,0	1	39,5	1	39,5	—	1	4 (1)	0,1	0 9	1	—	30	44	21	23	—	—	„
61. Laskowice	Laskowice	Laskowice	0,0	Laskowice	0,1	1	53,4	1	53,4	—	1	5 (1)	—	—	1	—	30	75	75	—	—	—	„
62. Lińsk	Lińsk	Śliwice	4,0	Śliwice	4,5	3	124,5	1	49,5	—	2	6 (2)	—	3,0	2	—	60	124	54	13	57	—	„
63. Lipinki	Lipinki	Lipinki k. Warlubia	0,0	Kwiatki	9,0	3	153,9	3	153,9	—	2	8 (2)	0,3	2,7	4	—	114	152	130	12	10	—	„
64. Lnianek	Lnianek ob. dw.	Lniano	2,0	Lniano	2,0	1	46,2	1	46,2	1	2	10 (2)	—	1,7	1	—	30	52	22	15	3	12	„
65. Lniano	Lniano	„	0,0	„	0,0	2	94,5	2	94,5	—	2	8 (2)	—	1,5	3	1	64	93	93	—	—	—	„
66. Lubania-Lipiny	Lubania-Lipiny	Świekatowo	3,0	Szewno	5,0	1	45,6	1	45,6	1	2	6 (1)	—	2,7	—	2	12	53	34	19	—	—	„
67. Lubiewice	Lubiewice	Lubiewo	5,0	Bruchniewo	10,0	1	44,0	1	44,0	—	1	3 (1)	0,6	1,8	1	1	32	48	17	19	7	5	„
68. Lubiewo	Lubiewo	„	0,0	„	5,0	4	217,7	4	217,7	—	4	12 (3)	—	2,9	4	—	116	195	86	72	27	10	„
69. Lubiewo	„	„	0,0	„	5,0	1	54,0	—	—	—	—	—	—	1,3	1	1	32	44	3	—	8	33	n.
70. Lubodzież	Lubodzież	Drzycim	5,0	Jastrzębie	3,5	1	48,8	1	48,8	1	2	4 (1)	—	1,2	1	—	30	41	33	—	—	8	p.
71. Luszkówka	Luszkówka ob. dw.	Zbrachlin	2,0	Pruszcz Pomorski	5,0	1	34,7	1	34,7	—	1	3 (1)	0,3	2,5	1	1	32	35	27	8	—	—	„
72. Łąski Piec	Łąski Piec	Łążek	3,0	Łążek	2,0	1	57,0	1	57,0	—	1	1 (-)	—	1,1	1	—	30	51	40	9	2	—	„
73. Łążek	Łążek	„	0,4	„	1,0	1	58,9	1	58,9	—	2	6 (1)	0,2	1,1	2	—	54	97	77	19	—	1	„
74. Łowin	Łowin	Pruszcz k. Bydgoszczy	2,5	Pruszcz Pomorski	2,5	1	44,7	1	44,7	1	2	9 (2)	0,3	1,2	—	2	12	42	42	—	—	—	„
75. Łowinek	Łowinek	„ „ „	5,5	„ „ „	5,5	2	108,0	2	108,0	—	2	8 (2)	0,4	4,6	2	1	64	88	88	—	—	—	p.in.
76. Małociechowo	Małociechowo	Gruczno	3,0	Parlin	4,0	1	50,6	1	50,6	1	2	8 (2)	1,7	—	1	3	14	48	48	—	—	—	p.
77. [Mały Dólsk]	[Mały Dólsk]	[Terespol pomorski]	[6,0]	[Terespol Pomorski]	[6,0]	[1]	[49,5]	[1]	[49,5]	—	[1]	[4 (1)]	—	[5,2]	—	—	—	—	—	—	—	—	•
78. Marjanki	Marjanki ob. dw.	Świecie n. Wisłą	3,0	Świecie	2,0	1	47,8	1	47,8	—	1	4 (1)	0,2	2,3	1	—	30	35	23	11	—	1	p.
79. Mątawy	Mątawy	Nowe	8,0	Twarda Góra	15,0	1	58,6	1	58,6	—	1	5 (1)	—	0.5	1	—	30	32	32	—	—	—	„
80. Michale	Michale	Grudziądz	3,0	Dragosz	2,0	1	55,7	1	55,7	—	1	5 (1)	—	0 8	1	—	30	65	43	22	—	—	„
81. Miedzno	Miedzno	Osie	4,0	Kwiatki	3,0	2	110,6	2	110,6	—	2	7 (2)	—	2,2	2	1	62	92	67	25	—	—	„
82. Mniszek	Mniszek	Górna Grupa	5,0	Górna Grupa	5,0	1	54,0	1	54,0	—	1	5 (1)	—	1,1	1	—	30	39	23	13	3	—	„
83. [Morgi]	[Morgi]	[Nowe]	[3,5]	[Warlubie]	[7,5]	[1]	[61,8]	[1]	[61,8]	—	[2]	[5 (2)]	—	[0,8]	—	—	—	[14]	[14]	—	—	—	[p.]
84. Morgi	„	„	3,5	„	9,5	1	61,8	1	61,8	—	1	4 (1)	0,1	0,4	1	1	38	53	46	5	2	—	p.
85. Mukrz	Mukrz	Lniano	7,0	Lniano	7,0	1	54,0	1	54,0	—	1	5 (1)	—	1,2	1	—	30	41	36	—	5	—	„
86. Niemieckie Łąkie	Niemieckie Łąkie	Świekatowo	3,0	Szewno	5,0	1	42,8	1	42,8	—	1	5 (1)	—	1,8	1	1	32	22	9	7	6	—	„
87. Niemieckie Okoniny	Niem. Ok. ob. dw.	Śliwice	6,0	Śliwice	6,5	1	61,8	1	61,8	—	1	5 (1)	—	2,5	1	—	30	55	23	32	—	—	„
88. Niemieckie Stwolno	Niemieckie Stwolno	Sartowice	4,0	Dragosz	10,0	1	58,9	1	58,9	—	1	5 (1)	—	—	1	1	30	46	22	6	18	—	„
89. Niewieścin	Niewieścin ob. dw.	Zbrachlin	3,0	Pruszcz Pomorski	4,0	1	49,9	1	49,9	—	1	4 (1)	0,1	3,4	1	1	32	37	34	3	—	—	„
90. Nowe Krąplewice	Nowe Krąplewice	Laskowiec	3,0	Laskowiec	3,0	2	120,2	2	120,2	—	2	8 (2)	—	3,5	3	—	84	106	87	19	—	—	„
91. [Nowe Marzy]	[Nowe Marzy]	[Górna Grupa]	[3,0]	[Górna Grupa]	[4,0]	[1]	[55,3]	[1]	[55,3]	—	[1]	[4 (1)]	—	[0,4]	—	—	—	—	—	—	—	—	•
92. Nowy Jasiniec	Nowy Jasiniec	Serock pomorski	3,0	Pruszcz Pomorski	12,0	1	53,9	1	53,9	—	1	4 (1)	—	2,2	1	1	32	36	24	12	—	—	p.
93. Osie	Osie	Osie	0,1	Osie	0,2	6	314,8	6	314,8	—	3	12 (3)	0.6	4,8	7	—	192	312	280	16	11	5	„
94. Osiny	Osiny	Warlubie	7,0	Warlubie	7,0	1	51,5	1	51,5	—	1	3 (1)	1,8	1,5	1	—	30	51	32	—	19	—	„
95. Osłowo	Osłowo	Laskowice	2,0	Laskowice	2,0	1	56,0	1	56,0	1	1	5 (1)	—	1,3	1	—	30	62	35	19	8	—	„
96. Ostrów Świecki	Ostrów Świecki	Górne Wymiary	2,0	Świecie	3,0	1	51,3	1	51,3	—	1	5 (1)	0,1	1,0	1	2	36	43	40	3	—	—	„
97. Pastwisko	Pastwisko	Nowe	4,0	Warlubie	7,0	2	104,8	2	104,8	—	2	5 (1)	—	0,4	2	—	54	94	57	24	13	—	„
98. Pięćmorgów	Pięćmorgów	Warlubie	10,0	Jeżewo	7,0	2	69,6	2	69,6	—	2	11 (2)	0,2	1,0	2	1	58	72	44	15	13	—	„
99. Plewno	Plewno	Przysiersk	3,0	Bukowiec	5,3	1	55,8	1	55,8	—	1	4 (1)	—	2,2	1	—	30	41	21	—	9	11	n.
100. Płochocin	Płochocin ob. dw.	Warlubie	4,0	Warlubie	4,0	1	53,4	1	53,4	1	2	9 (2)	—	1,0	1	—	30	54	39	—	—	15	p.
101. Płochocinek	Płochocinek	„	4,0	„	4,0	1	60,1	1	60,1	—	1	3 (1)	—	1,8	1	—	30	60	27	28	5	—	„
102. Poledno	Poledno ob. dw.	Terespol pomorski	4,5	Poledno	1,0	1	46,4	1	46,4	—	1	5 (1)	—	2,5	1	1	32	47	39	5	3	—	„
103. Polskie Łąkie	Polskie Łąkie	Korytowo	2,0	Bukowiec	3,5	1	45,0	1	45,0	1	2	9 (2)	0,3	1,5	1	1	32	39	12	19	8	—	„
104. Polskie Stwolno	Polskie Stwolno	Grudziądz	9,0	Górna Grupa	8,0	1	57,6	1	57,6	—	1	4 (1)	—	—	1	—	30	31	31	—	—	—	„
105. Polski Konopat	Polski Kon. ob. dw.	Terespol pomorski	2,0	Terespol Pomorski	2,0	1	42,8	1	42,8	—	1	6 (1)	0,3	1,0	1	—	30	41	36	5	—	—	„
106. Pruszcz	Pruszcz	Pruszcz k. Bydgoszczy	0,8	Pruszcz Pomorski	0,8	2	113,0	2	113,0	—	2	8 (2)	0,1	3,4	2	—	60	106	84	22	—	—	n.
107. Przechowo	Przechowo	Przechowo	0,5	Przechowo	1,0	5	234,2	5	234,2	—	3	9 (3)	0,1	2,0	5	1	148	184	149	11	8	16	p.
108. [Przechówko]	[Przechówko]	[„]	[2,0]	[„]	[2,0]	[1]	[32,3]	[1]	[32,3]	—	[1]	[3 (1)]	—	[0,9]	—	—	—	—	—	—	—	—	•
109. Przewodnik	Przewodnik ob. dw.	Przewodnik	0,0	Twarda Góra	15,0	1	30,0	1	30,0	—	3	8 (1)	—	1,0	1	—	30	17	5	10	2	—	p.

SZKOŁA siedziba, wzgl. nazwa	GMINA w miastach ulica i Nr. domu	URZĄD POCZTOWY Nazwa	URZĄD POCZTOWY Odległość w km.	STACJA KOLEJOWA Nazwa	STACJA KOLEJOWA Odległość w km.	IZBY LEKCYJNE Ogółem liczba	IZBY LEKCYJNE Ogółem pow. w m.²	IZBY LEKCYJNE W budynkach własnych liczba	IZBY LEKCYJNE W budynkach własnych pow. w m.²	INNE IZBY SZKOLNE	MIESZKANIA NAUCZYCIELI W BUDYNKACH WŁASNYCH Mieszkań	MIESZKANIA NAUCZYCIELI W BUDYNKACH WŁASNYCH Izb (w tem kuchen)	GRUNTY SZKOLNE W HEKT. W użyciu szkoły	GRUNTY SZKOLNE W HEKT. W użyciu nauczycieli	NAUCZYCIELE W charakterze etatowych	NAUCZYCIELE W charakterze nieetatowych	GODZIN LEKCYJ TYGODNIOWO	DZIECI ZAPISANE DO SZKOŁY Ogółem	DZIECI ZAPISANE DO SZKOŁY Uczęszczające z odległości —1 km.	1—2 km.	2—3 km.	ponad 3 km.	JĘZYK NAUCZANIA
110. Przysiersk	Przysiersk	Przysiersk	0,0	Terespol Pomorski	4,5	3	151,8	3	151,8	—	3	8 (2)	0,5	1,0	3	—	88	129	98	21	10	—	p.
111. Radańska	Osie	Osie	3,5	Osie	4,0	1	38,7	—	—	—	—	—	—	—	1	—	30	58	26	25	7	—	„
112. Różanna	Różanna	Różanna n. Pomorzu	0,0	Parlin	1,5	1	39,0	1	39,0	—	1	4 (1)	0,3	0,8	1	1	32	38	34	2	2	—	„
113. Rychława	Rychława	Twarda Góra	0,0	Twarda Góra	0,0	3	159,0	3	159,0	1	4	14 (2)	0,6	0,6	3	—	84	115	91	17	7	—	„
114. Sartowice	Sartowice	Sartowice	0,3	Świecie	9,0	1	54,0	1	54,0	—	1	4 (1)	—	2,5	1	—	30	52	46	6	—	—	„
115. Serock	Serock	Serock pomorski	0,0	Pruszcz Pomorski	9,0	2	101,1	2	101,1	—	2	7 (2)	0,1	—	2	1	64	89	69	20	—	—	„
116. Siemkowo	Lubodzież	Lniano	6,0	Lniano	6,0	1	54,0	1	54,0	—	1	4 (1)	—	2,3	1	1	34	45	45	—	—	—	„
117. Sierosław	Sierosław	Drzycim	5,0	Jastrzębie	3,0	3	155,8	3	155,8	—	3	13 (3)	—	1,9	3	—	84	120	76	44	—	—	„
118. Soponin	Soponin ob. dw.	Trzeciewiec	2,0	Kotomierz	9,0	1	50,7	1	50,7	—	1	4 (1)	—	2,6	1	1	32	21	21	—	—	—	„
119. Stara Huta	Lipinki	Lipinki k. Warlubia	4,0	Kwiatki	9,0	1	55,3	1	55,3	—	1	5 (1)	—	1,5	1	—	30	45	26	16	3	—	„
120. Stara Rzeka	Stara Rzeka	Osie	8,0	Osie	8,0	1	52,2	1	52,2	—	1	4 (1)	—	1,0	1	—	30	43	32	7	—	4	„
121. Stary Jasiniec	Stary Jasiniec	Serock pomorski	6,0	Kotomierz	9,0	1	61,2	1	61,2	—	1	3 (1)	0,1	1,5	1	2	34	70	64	6	—	—	„
122. Stążki	Stążki ob. dw.	Pruszcz k. Bydgoszczy	7,0	Pruszcz Pomorski	7,0	1	54,0	1	54,0	—	1	4 (1)	0,2	1,0	1	—	30	37	37	—	—	—	„
123. Sucha	Sucha	Sucha n. Pomorzu	0,0	Bruchniewo	3,0	2	110,9	2	110,9	—	2	4 (1)	—	2,9	3	—	83	169	131	22	15	1	„
124. Sulnówko	Sulnówko	Świece n. Wisłą	3,0	Świecie	3,0	2	115,8	2	115,8	—	2	7 (2)	0,3	2,5	3	—	84	140	26	45	69	—	„
125. Swatno	Osie	Osie	9,0	Osie	9,0	1	37,5	—	—	—	—	—	—	—	—	1	6	20	6	2	—	12	„
126. Świekatowo	Świekatowo	Świekatowo	0,0	Szewno	3,0	2	105,6	2	105,6	—	2	5 (1)	0,1	1,2	2	1	56	85	37	16	32	—	„
127. Świekatowo	„	„	0,1	„	2,5	1	46,6	1	46,6	—	1	4 (1)	—	1,3	1	—	30	45	2	8	35	—	n.
128. Święte	Święte ob. dw.	Sartowice	3,0	Górna Grupa	7,0	1	59,4	1	59,4	—	1	4 (1)	—	5,0	1	—	30	35	27	—	3	5	p.
129. Taszewskie Pole	Taszewskie Pole	Jeżewo k. Laskowic	4,0	Jeżewo	4,0	1	48,6	1	48,6	—	1	4 (1)	—	1,8	1	—	30	59	40	—	19	—	„
130. Terespol	P. Konopat ob. dw.	Terespol pomorski	0,1	Terespol Pomorski	0,2	1	54,0	1	54,0	—	1	5 (1)	0,2	0,8	1	1	32	35	27	—	8	—	„
131. Topolinek	Topolinek	Topolno	3,0	Parlin	7,0	1	78,4	1	78,4	—	1	4 (1)	0,2	1,0	1	1	32	35	15	20	—	—	p. i n.
132. Topolno	Topolno	„	2,0	Pruszcz Pomorski	7,0	1	57,3	1	57,3	—	1	4 (1)	—	3,0	1	1	32	36	29	7	—	—	n.
133. Topolno	„	„	2,0	„	8,0	1	36,5	1	36,5	—	1	3 (1)	—	1,0	1	1	32	29	16	12	1	—	p.
134. Tryl	Tryl	Nowe	4,7	Twarda Góra	9,7	2	98,8	2	98,8	—	2	5 (1)	0,1	1,5	2	—	60	70	49	13	8	—	p. i n.
135. Trzebciny	Trzebciny	Łążek	5,0	Łążek	5,0	1	68,4	1	68,4	—	1	4 (1)	—	1,8	1	1	32	59	58	—	1	—	p.
136. Tuszynki	Tuszynki	Korytowo	1,5	Parlin	7,5	1	54,9	1	54,9	—	1	4 (1)	0,3	2,3	1	1	32	65	51	14	—	—	„
137. Tuszyny	Tuszyny	Świekatowo	5,0	Szewno	2,0	2	100,8	2	100,8	—	2	6 (1)	0,1	1,3	2	—	60	115	69	—	46	—	„
138. Wałdowo	Wałdowo	Pruszcz k. Bydgoszczy	2,5	Pruszcz Pomorski	2,5	1	60,3	1	60,3	—	1	4 (1)	—	3,5	1	2	40	40	31	9	—	—	p. i n.
139. Wałkowiska	Brzeziny	Osie	5,0	Osie	5,0	1	59,5	1	59,5	—	1	6 (1)	0,5	5,0	1	—	32	52	31	13	8	—	p.
140. Warlubie	Warlubie	Warlubie	0,2	Warłubie	0,3	8	426,8	8	426,8	—	5	27 (5)	0,8	2,7	5	—	144	246	165	53	28	—	„
141. Węglarki	Ciemnik	Dubielno	2,0	Dubielno	2,0	2	106,0	2	106,0	—	2	8 (2)	—	7,3	2	—	58	82	28	42	12	—	„
142. Wętfie	Wętfie	Lniano	4,0	Lniano	4,0	1	51,9	1	51,9	1	2	7 (2)	—	2,0	1	—	30	59	36	23	—	—	„
143. Wiąg	Wiąg	Wiąg	0,0	Świecie	6,0	2	103,5	2	103,5	—	2	6 (1)	—	2,5	2	—	60	90	57	32	1	—	p. i n.
144. Wielki Komorsk Ketnerski	Wielki Komorsk K.	Wielki Komorsk	0,0	Warłubie	3,0	8	432,0	8	432,0	—	6	13 (4)	—	0,4	8	—	222	297	27	253	17	—	p.
145. Wielki Konopat Niemiecki	Wielki Konopat N.	Gruczno	6,0	Terespol Pomorski	4,0	1	54,0	1	54,0	—	1	5 (1)	0,1	0,3	1	—	30	32	31	1	—	—	„
146. Wielki Lubień	Wielki Lubień	Grudziądz	7,0	Dragosz	5,0	1	35,8	1	35,8	—	1	4 (1)	—	—	1	—	30	30	30	—	—	—	„
147. Wierzchy	Wierzchy	Osie	8,0	Tleń	2,0	2	111,3	2	111,3	—	2	8 (2)	0,3	1,5	2	—	58	105	47	32	26	—	„
148. Zabudownia-Zawada	Zabudownia-Zaw.	Twarda Góra	4,0	Twarda Góra	4,0	1	45,0	1	45,0	—	1	3 (1)	0,5	2,0	1	—	30	52	28	19	5	—	„
149. Zalesie Królewskie	Zalesie Królewskie	Świekatowo	5,0	Szewno	3,5	2	116,7	2	116,7	—	2	6 (2)	0,1	2,5	2	—	60	93	73	—	20	—	„
150. Zawada	Zawada	Warlubie	4,0	Warłubie	4,0	1	56,1	1	56,1	—	1	5 (1)	—	1,8	1	1	32	58	46	12	—	—	„
151. Zawada	„	Zbrachlin	5,5	Pruszcz Pomorski	6,0	1	56,4	1	56,4	—	1	4 (1)	—	2,2	1	2	34	46	19	27	—	—	„
152. Zbrachlin	Zbrachlin	„	0,0	„	5,3	1	54,2	1	54,2	—	1	4 (1)	0,5	1,0	1	1	32	29	29	—	—	—	p. i n.
153. Zdroje	Zdroje	Małe Gacno	7,0	Łążek	7,0	1	47,7	1	47,7	—	1	3 (1)	1,8	—	1	1	32	54	54	—	—	—	p.
154. Zdroje	„	Nowe	4,0	Warłubie	7,0	1	40,0	1	40,0	1	2	5 (1)	—	0,8	1	—	30	47	21	26	—	—	„
155. Zielonka	Zielonka	Małe Gacno	2,5	Wierzchucin	3,0	1	55,1	1	55,1	—	1	4 (1)	0,7	1,4	1	—	36	71	57	—	14	—	„

15. Powiat Tczew

MIASTO: ***Tczew:***																							
1. powszechna	ul. Południowa 6	Tczew	0,0	Tczew	0,0	20	948,7	20	948,7	4	—	—	—	—	20	—	600	802	802	—	—	—	p.
2. „	pl. Św. Grzegorza	„	0,0	„	0,0	6	319,2	6	319,2	—	—	—	—	—	6	—	154	202	202	—	—	—	n.
3. „	ul. Czyżykowska 17	„	0,0	„	0,0	21	953,9	21	953,9	3	1	6 (1)	0,3	0,3	20	—	554	898	898	—	—	—	p.
4. „	Tczewskie Łąki	„	4,0	„	4,0	1	59,2	1	59,2	—	1	6 (1)	—	0,5	1	1	32	53	13	34	6	—	„

SZKOŁA SIEDZIBA, WZGL. NAZWA	GMINA W MIASTACH ULICA i Nr. DOMU	URZĄD POCZTOWY		STACJA KOLEJOWA		IZBY LEKCYJNE				INNE IZBY SZKOLNE	MIESZKANIA NAUCZYCIELI W BUDYNKACH WŁASNYCH		GRUNTY SZKOLNE W HEKT.		NAUCZYCIELE		GODZIN LEKCYJ TYGODNIOWO	DZIECI ZAPISANE DO SZKOŁY					JĘZYK NAUCZANIA
		Nazwa	Odległość w km.	Nazwa	Odległość w km.	Ogółem		W budynkach własnych					W użyciu		W charakterze			Ogółem	Uczęszczające z odległości				
						liczba	pow. w m.²	liczba	pow. w m.²		Mieszkań	Izb (w tem kuchen)	szkoły	nauczycieli	etatowych	nieetatowych			—1 km.	1—2 km.	2—3 km.	ponad 3 km.	
WIEŚ:																							
1. Bałdowo	Bałdowo	Tczew	3,0	Narkowy	2,0	1	48,5	1	48,5	—	1	5 (1)	0,1	1,2	1	1	32	58	51	7	—	—	p.
2. Boroszewo	Boroszewo ob. dw.	Swarożyn	6,5	Swarożyn	6,5	1	55,1	1	55,1	1	2	6 (2)	0,2	1,1	1	—	30	75	35	2	38	—	"
3. Brzusce	Brzusce	Subkowy	3,0	Subkowy	3,0	2	105,6	2	105,6	—	2	6 (1)	0,1	1,2	1	—	30	82	70	12	—	—	"
4. Czarlin	Czarlin ob. dw.	Tczew	5,0	Narkowy	0,5	1	45,0	1	45,0	—	2	7 (2)	0,1	0,5	2	—	60	66	—	66	—	—	"
5. Czatkowy	Czatkowy	„	6,0	Tczew	6,0	1	34,6	1	34,6	—	1	5 (1)	0,2	0,7	1	—	32	21	8	13	—	—	"
6. Dalwin	Dalwin	Rukosin	2,5	Sobbowitz (W. m. Gdańsk)	5,0	2	105,0	2	105,0	—	2	11 (2)	—	3,6	2	—	60	72	31	1	40	—	"
7. Dąbrówka	Dąbrówka	Miłobądź	3,0	Tczew	7,0	2	72,4	2	72,4	—	2	6 (2)	0,1	1,3	2	1	62	85	50	35	—	—	"
8. Gniszewo	Gniszewo ob. dw.	Tczew	6,0	Narkowy	1,5	1	54,0	1	54,0	—	1	4 (1)	0,1	0,6	1	—	30	52	33	—	19	—	"
9. Godziszewo	Godzisewo	Godziszewo	0,0	Gołębiewko	3,2	2	100,3	2	100,3	—	2	5 (1)	0,2	1,0	2	—	60	91	55	12	24	—	"
10. Gorzędziej	Gorzędziej	Subkowy	4,5	Narkowy	5,0	1	47,5	1	47,5	—	1	6 (1)	0,1	1,5	1	—	32	53	42	11	—	—	"
11. Lubiszewo	Lubiszewo	Rukosin	4,0	Tczew	7,0	2	99,0	2	99,0	—	2	5 (2)	0,8	0,1	2	—	60	91	81	6	—	4	"
12. Łukocin	Łukocin ob. dw.	„	2,0	Sobbowitz (W. m. Gdańsk)	5,0	1	41,6	1	41,6	—	1	4 (1)	0,2	0,6	1	—	30	25	24	1	—	—	"
13. Malenin	Malenin	Miłobądź	2,0	Miłobądź	4,5	2	109,2	2	109,2	—	2	7 (1)	0,1	0,5	2	1	61	66	66	—	—	—	"
14. Małe Słońca	Małe Słońca ob. dw.	Subkowy	7,0	Subkowy	7,0	2	99,0	2	99,0	—	2	7 (2)	0,2	0 8	2	1	62	74	45	21	8	—	"
15. Mały Garc	Mały Garc ob. dw.	„	5,0	„	5,0	1	33,7	1	33,7	—	1	4 (1)	0,2	1,0	1	1	31	48	34	14	—	—	"
16. Małżewo	Małżewo	Rukosin	5,0	Swarożyn	7,0	1	54,0	1	54,0	—	1	5 (1)	0,3	2,2	1	1	31	70	36	34	—	—	"
17. Mieszczyn	Mieszczyn	Miłobądź	2,0	Miłobądź	4,5	1	42,5	1	42,5	—	1	5 (1)	0,1	0,5	1	1	32	31	30	1	—	—	"
18. Miłobądz	Miłobądz	„	0,0	„	2,0	2	110,2	2	110,2	—	1	7 (1)	0,5	1,0	2	—	60	90	76	14	—	—	"
19. Nowydwór	Nowydwór ob. dw.	Pelplin	3,0	Pelplin	3,0	1	25,8	—	—	—	—	—	—	0,5	1	—	30	39	23	6	10	—	"
20. Pelplin	Pelplin	„	0,0	„	0,0	8	397,4	8	397,4	1	1	3 (1)	—	0,5	10	—	278	278	270	7	1	—	"
21. Pomyje	Pomyje	„	5,0	„	5,0	1	58,0	1	58,0	—	1	5 (1)	0,2	1,0	1	—	30	37	37	—	—	—	"
22. Radostowo	Radostowo ob. dw.	Subkowy	1,5	Subkowy	1,5	1	49,5	1	49,5	—	1	5 (1)	0,2	0,5	1	1	31	64	36	21	7	—	"
23. Rajkowy	Rajkowy	Rajkowy	0,0	Pelplin	5,0	4	189,1	4	189,1	—	4	14 (4)	0,4	1,2	4	—	120	172	145	13	14	—	"
24. Rokitki	Rokitki	Tczew	5,0	Tczew	5,0	1	49,5	1	49,5	—	1	5 (1)	0,3	0,8	1	—	30	52	43	9	—	—	"
25. Siwiałka	Siwiałka	Godziszewo	3,0	Gołębiewko	7,0	1	60,0	1	60,0	—	1	4 (1)	0,2	1,5	1	1	31	31	31	—	—	—	"
26. Subkowy	Subkowy	Subkowy	0,0	Subkowy	3,5	4	199,5	4	199,5	—	2	8 (2)	1,1	0,4	4	—	120	173	104	18	24	27	"
27. Suchostrzygi	Suchostrzygi	Tczew	3,0	Tczew	3,0	4	209,8	4	209,8	—	4	14 (2)	0 4	0,6	3	—	88	122	121	1	—	—	"
28. Swarożyn	Swarożyn	Swarożyn	0,0	Swarożyn	0,0	2	84,4	2	84,4	—	2	5 (1)	1,2	1,0	3	1	92	115	56	8	27	24	"
29. Szczerbięcin	Szczerbięcin	Rukosin	5,0	Sobbowitz (W. m. Gdańsk)	5,0	1	56,4	1	56,4	—	1	5 (1)	0,2	2,5	1	1	31	36	30	—	6	—	"
30. Turze	Turze	„	4,0	„	7,0	1	85,9	1	85,9	—	1	5 (1)	0,3	1,7	1	1	32	57	50	7	—	—	"
31. Waćmierz	Waćmierz ob. dw.	Swarożyn	5,9	Swarożyn	5,9	1	38,7	1	38,7	—	1	4 (1)	0,1	0,6	2	1	62	57	44	—	13	—	"
16. Powiat Toruń Miasto																							
MIASTO: ***Toruń:***																							
1. powszechna I	ul. Prosta 4	Toruń	0,5	Toruń Miasto	0,5	21	744,5	21	744,5	8	—	—	—	—	22	2	574	788	736	46	6	—	p.
2. „ II	Wały-Baraki	„	0,5	„	1,5	6	351,0	6	351,0	2	—	—	—	—	6	—	169	228	55	48	43	82	n.
3. „ III	ul. Bażyńskich 3.	Mokre k. Torunia	0,5	Toruń Mokre	2,0	10	462,2	10	462,2	4	1	7 (1)	—	—	12	1	264	370	245	100	20	5	p.
4. „ IV	„ Sienkiewicza 6/8	Toruń	2,0	Toruń Szkolna	1,0	16	828,9	16	828,9	3	1	5 (1)	—	—	22	2	524	751	690	61	—	—	"
5. „ V	„ Łąkowa 7	Mokre k. Torunia	0,3	Toruń Mokre	2,0	18	918,5	18	918,5	3	1	5 (1)	—	—	19	1	535	762	574	77	108	3	"
6. „ VI	„ „ 5	„	0,2	„	2,0	10	474,1	10	474,1	3	1	7 (1)	—	—	10	1	277	349	100	195	54	—	"
7. „ VII	„ Lubicka 42/44	Toruń	2,0	Toruń Miasto	1,0	10	413,0	10	413,0	6	—	—	—	—	13	—	294	355	279	39	37	—	"
17. Powiat Toruń																							
MIASTO: ***Chełmża:***																							
1. powszechna	ul. Hallera 28	Chełmża	0,0	Chełmża	0,0	13	717,6	13	717,6	9	—	—	—	—	14	—	392	498	448	25	25	—	p.
2. „	„ „ „	„	0,0	„	0,0	15	722,0	15	722,0	5	—	—	—	—	18	—	420	540	473	36	31	—	"

SZKOŁA siedziba, wzgl. nazwa	GMINA w miastach ulica i Nr. domu	URZĄD POCZTOWY: Nazwa	URZĄD POCZTOWY: Odległość w km.	STACJA KOLEJOWA: Nazwa	STACJA KOLEJOWA: Odległość w km.	IZBY LEKCYJNE: Ogółem: liczba	IZBY LEKCYJNE: Ogółem: pow. w m.²	IZBY LEKCYJNE: W budynkach własnych: liczba	IZBY LEKCYJNE: W budynkach własnych: pow. w m.²	INNE IZBY SZKOLNE	MIESZKANIA NAUCZYCIELI W BUDYNKACH WŁASNYCH: Mieszkań	MIESZKANIA NAUCZYCIELI W BUDYNKACH WŁASNYCH: Izb (w tem kuchen)	GRUNTY SZKOLNE W HEKT.: W użyciu: szkoły	GRUNTY SZKOLNE W HEKT.: W użyciu: nauczycieli	NAUCZYCIELE: W charakterze: etatowych	NAUCZYCIELE: W charakterze: nieetatowych	GODZIN LEKCYJ TYGODNIOWO	DZIECI ZAPISANE DO SZKOŁY: Ogółem	DZIECI ZAPISANE DO SZKOŁY: Uczęszczające z odległości: —1 km.	1—2 km.	2—3 km.	ponad 3 km.	JĘZYK NAUCZANIA
Podgórz:																								
3. powszechna	ul. Główna 30	Podgórz k. Torunia	0,0	Kluczyki	2,0	9	416,0	6	256,0	2	—	—	0,3	0,1	17	—	398	485	468	10	7	—	p.
WIEŚ:																								
1. Bielczyny	Bielczyny	Chełmża	4,0	Chełmża	4,0	2	101,7	2	101,7	—	2	8 (2)	—	2,0	2	—	58	50	33	9	8	—	"
2. Bierzgłowo	Bierzgłowo	Lubianka	2,0	Lubianka	2,0	1	54,0	1	54,0	—	1	5 (1)	—	1,0	1	1	32	68	68	—	—	—	"
3. Bierzgłowski Zamek	Bierzgłowski Z. ob. dw.	Świerczynki	4,0	Zamek Bierzgłowski	1,0	1	46,1	1	46,1	—	1	4 (1)	—	0,8	1	—	30	30	30	—	—	—	"
4. Biskupice	Biskupice	Lubianka	4,0	Lubianka	4,0	2	109,3	2	109,3	—	2	7 (2)	0,2	1,3	2	—	58	66	59	6	1	—	"
5. Brąchnowo	Brąchnowo	„	4,0	Pigża	3,0	3	161,9	3	161,9	—	3	9 (2)	—	4,7	3	—	86	131	—	110	15	6	"
6. Brąchnówko	Brąchnówko ob. dw.	Chełmża	4,5	Grzywna	3,0	1	55,0	1	55,0	—	1	5 (1)	—	2,0	1	—	30	43	43	—	—	—	"
7. Czarnebłoto	Czarnebłoto	Rozgarty	5,0	Górsk	2,5	2	105,8	2	105,8	—	2	6 (1)	—	1,8	2	—	60	86	8	29	16	33	n.
8. Czarnebłoto	„	„	7,0	Smolno Szerokie	4,0	1	54,0	1	54,0	—	2	6 (1)	1,0	—	1	—	30	44	21	—	23	—	p.
9. Czarnowo	Czarnowo	Czarnowo	0,3	Czarnowo k. Torunia	0,3	1	55,8	1	55,8	—	2	5 (1)	0,2	1,8	1	—	30	52	50	2	—	—	"
10. Czarnowo	„	„	0,3	„	0,3	(1)	(55,8)	(1)	(55,8)	—	(2)	(5 (1))	—	—	1	—	32	36	32	4	—	—	p.in.
11. Dębiny	Dębiny	Nawra	4,0	Lubianka	3,0	1	56,6	1	56,6	—	1	5 (1)	—	1,0	1	—	30	45	37	8	—	—	p.
12. Dzimiany	Dzimiany	Chełmża	5,0	Dziemiany	0,5	1	54,0	1	54,0	—	1	5 (1)	0,1	3,1	1	2	38	45	45	—	—	—	p.in.
13. Dzwierzno	Dzwierzno ob. dw.	Dźwierzno k. Chełmży	0,2	Świętosław Pom.	3,5	2	105,0	2	105,0	—	2	7 (2)	—	0,5	2	—	58	75	54	—	—	21	p.
14. Gierkowo	Gierkowo ob. dw.	Dąbrowa Chełmińska	3,0	Dąbrowa p. Unisławem	4,0	1	50,4	1	50,4	—	1	5 (1)	—	1,0	1	—	30	34	—	34	—	—	"
15. Gostkowo	Gostkowo	Turzno	3,5	Turzno	3,5	1	60,0	1	60,0	1	2	8 (2)	—	12,0	2	—	30	57	57	—	—	—	"
16. Górsk	Górsk	Rozgarty	3,0	Górsk	2,0	2	80,2	2	80,2	—	2	5 (1)	0,2	1,0	1	1	31	36	6	15	5	10	n.
17. Grabowiec	Grabowiec	Złotorja n. Wisłą	4,0	Toruń Mokre	12,0	1	56,2	1	56,2	—	1	5 (1)	0,1	1,4	1	—	30	43	22	19	2	—	"
18. Grębocin	Grębocin	Grębocin	0,4	Grębocin	2,0	5	276,6	5	276,6	1	6	20 (4)	0,4	2,5	5	—	135	182	30	50	60	42	p.
19. Grodno	Miarkowo ob. dw.	Chełmża	8,0	Mirakowo	1,0	1	42,6	1	42,6	—	1	5 (1)	—	0,7	1	—	30	49	18	31	—	—	"
20. Gronowo	Gronowo ob. dw.	Turzno	6,0	Turzno	6,0	1	49,5	1	49,5	—	1	3 (1)	—	—	1	—	30	57	44	13	—	—	"
21. Grzywna	Grzywna	Chełmża	3,5	Grzywna	0,5	3	153,0	3	153,0	—	3	10 (3)	0,1	1,6	3	—	84	113	94	7	12	—	"
22. Gutowo	Gutowo	Pędzewo	2,0	Pędzewo	2,0	1	50,0	1	50,0	—	1	5 (1)	0,1	3,4	1	1	32	36	31	5	—	—	"
23. Kamionki	Kamionki	Turzno	2,5	Turzno	2,5	3	127,4	3	127,4	—	3	8 (3)	—	1,2	3	—	84	102	74	28	—	—	"
24. Kaszczorek	Kaszczorek	Toruń 1	6,0	Toruń Mokre	3,5	2	117,0	2	117,0	—	2	7 (2)	0,2	2,4	2	—	58	48	21	23	4	—	"
25. Kiełbasin	Kiełbasin ob. dw.	Dźwierzno k. Chełmży	5,0	Mirakowo	3,0	1	49,7	1	49,7	—	1	5 (1)	—	3,5	1	—	30	41	24	17	—	—	"
26. Kończewice	Kończewice	Chełmża	3,0	Chełmża	3,0	3	171,8	3	171,8	—	2	7 (1)	—	1,1	3	—	84	122	79	34	9	—	"
27. Kopanina	Kopanina	Złotorja n. Wisłą	3,0	Toruń	11,0	1	44,0	1	44,0	—	1	3 (1)	—	0,2	1	—	30	55	30	12	7	6	"
28. Kozibór	Kozibór	Podgórz	4,0	Kluczyki	3,0	1	54,6	1	54,6	—	1	5 (1)	0,2	0,8	1	—	30	47	12	17	16	2	p.
29. Kuczwały	Kuczwały ob. dw.	Chełmża	6,0	Grzywna	3,0	1	65,3	1	65,3	—	1	6 (1)	—	1,0	1	1	32	42	37	5	—	—	"
30. Liznowo	Liznowo	Wrocławki	8,0	Grzegorz	2,0	1	54,0	1	54,0	1	2	6 (1)	—	1,2	1	—	30	38	16	9	7	6	"
31. Lubicz	Lubicz	Lubicz	0,1	Lubicz k. Torunia	0,3	4	149,9	4	149,9	—	4	12 (3)	—	8,6	4	—	111	161	125	14	4	18	"
32. Lulkowo	Lulkowo	Lulkowo	0,0	Łysowice	2,3	1	33,0	—	—	1	—	—	—	2,1	1	—	30	51	51	—	—	—	"
33. Łążyn	Łążyn	Rzeczkowo	4,0	Lubianka	4,0	2	114,0	2	114,0	—	1	1 (-)	0,3	2,1	3	1	90	103	67	17	19	—	"
34. Łubianka	Łubianka	Lubianka	1,0	„	1,5	2	115,9	2	115,9	—	2	11 (2)	0,2	2,9	2	—	58	66	20	28	12	6	"
35. Łysomice	Łysomice ob. dw.	Lulkowo	2,5	Łysowice	0,0	1	50,3	1	50,3	—	1	6 (1)	0,1	0,9	2	—	48	71	58	13	—	—	"
36. Młyniec	Młyniec	Lubicz	6,0	Turzno	4,0	2	107,9	2	107,9	1	2	11 (2)	—	1,3	2	—	58	134	60	31	42	1	"
37. Nawra	Nawra ob. dw.	Nawra	2,0	Nawra	2,0	1	48,8	1	48,8	—	2	7 (2)	—	1,0	2	—	48	96	69	6	21	—	"
38. Nowe Grabie	Grabie ob. dw.	Grabie	0,1	Suchatówka	9,0	2	108,0	2	108,0	—	2	8 (2)	—	3,5	2	—	58	88	50	18	20	—	"
39. Nowe Grabie	„ „ „	„	0,0	Gniewkowo	15,0	2	90,0	2	90,0	—	—	—	—	—	2	—	58	62	62	—	—	—	"
40. Obrąb	Pluskowęsy ob. dw.	Chełmża	5,0	Mirakowo	3,0	2	118,3	2	118,3	—	2	6 (2)	—	0,9	2	—	58	62	62	—	—	—	"
41. Ostaszewo	Lulkowo	Ostaszewo k. Torunia	0,5	Ostaszewo	1,2	3	165,9	3	165,9	—	3	9 (1)	—	2,2	3	—	84	156	88	37	31	—	"
42. Otłoczyn	Otłoczyn	Otłoczyn	3,0	Otłoczyn	3,0	1	54,0	1	54,0	1	2	9 (2)	—	2,0	1	—	30	50	41	6	3	—	"
43. Otłoczyn	„	„	0,0	„	0,0	1	22,5	—	—	—	—	—	—	—	2	—	48	56	56	—	—	—	"
44. Papowo Biskupie	Papowo Biskupie	Wrocławki	3,5	Wrocławki	3,5	2	88,0	2	88,0	—	2	7 (2)	—	1,7	2	—	60	100	67	4	9	20	"
45. Papowo Toruńskie	Papowo Toruńskie	Papowo k. Torunia	0,2	Papowo Toruńskie	3,0	3	156,1	3	156,1	—	3	11 (2)	—	1,7	3	—	84	106	60	27	19	—	"
46. Pędzewo	Pędzewo	Pędzewo	0,2	Pędzewo	0,1	1	54,0	1	54,0	—	1	4 (1)	—	1,8	1	—	30	62	38	11	4	9	"
47. Pieczenia	Pieczenia	Otłoczyn	7,0	Otłoczyn	7,0	1	52,3	1	52,3	—	2	6 (1)	0,2	2,0	1	—	30	46	23	4	8	11	"
48. Pigża	Pigża ob. dw.	Świerczynki	1,0	Pigża	0,0	1	43,7	1	43,7	—	1	4 (1)	—	1,2	2	1	32	75	75	—	—	—	"
49. Popioły	Grabie ob. dw.	Otłoczyn	8,5	Otłoczyn	8,5	1	58,6	1	58,6	—	1	4 (1)	—	2,1	1	—	30	56	24	6	12	14	"
50. Przeczno	Przeczno ob. dw.	Lubianka	3,0	Lubianka	4,0	1	51,0	1	51,0	—	1	4 (1)	0,1	0,1	1	—	30	51	30	—	21	—	"
51. Rejencja	Dybowo ob. dw.	Cierpice	0,1	Cierpice	1,8	2	108,0	2	108,0	—	2	8 (1)	0,1	0,8	2	—	58	67	2	18	27	20	n.
52. Rogowo	Rogowo	Turzno	3,0	Turzno	3,0	1	58,6	1	58,6	—	1	5 (1)	—	3,5	1	—	30	45	20	—	20	5	p.
53. Rogówko	Rogówko	Lubicz	4,0	Papowo Toruńskie	4,0	1	52,6	1	52,6	—	2	5 (1)	0,5	4,5	1	—	30	48	25	18	5	—	p.

SZKOŁA SIEDZIBA, WZGL. NAZWA	GMINA W MIASTACH ULICA i Nr. DOMU	URZĄD POCZTOWY Nazwa	URZĄD POCZTOWY Odległość w km.	STACJA KOLEJOWA Nazwa	STACJA KOLEJOWA Odległość w km.	IZBY LEKCYJNE Ogółem liczba	IZBY LEKCYJNE Ogółem pow. w m.²	IZBY LEKCYJNE W budynkach własnych liczba	IZBY LEKCYJNE W budynkach własnych pow. w m.²	INNE IZBY SZKOLNE	MIESZKANIA NAUCZYCIELI W BUDYNKACH WŁASNYCH Mieszkań	MIESZKANIA NAUCZYCIELI W BUDYNKACH WŁASNYCH Izb (w tem kuchen)	GRUNTY SZKOLNE W HEKT. W użyciu szkoły	GRUNTY SZKOLNE W HEKT. W użyciu nauczycieli	NAUCZYCIELE W charakterze etatowych	NAUCZYCIELE W charakterze nieetatowych	GODZIN LEKCYJ TYGODNIOWO	DZIECI ZAPISANE DO SZKOŁY Ogółem	DZIECI ZAPISANE DO SZKOŁY Uczęszczające z odległości —1 km.	1—2 km.	2—3 km.	ponad 3 km.	JĘZYK NAUCZANIA
54. Rozgarty	Rozgarty	Rozgarty	1,0	Rozgarty	0,7	2	97,9	2	97,9	—	2	9 (2)	0,1	0,9	3	—	58	65	34	27	—	4	p.
55. Rubinkowo	Rubinkowo ob. dw.	Mokre k. Torunia	3,0	Toruń Mokre	2,0	1	33,3	—	—	—	—	—	0,2	1,5	1	—	30	39	19	8	12	—	„
56. Rudak	Rudak	Toruń 2	3,0	Toruń Przedmieście	3,0	2	109,1	2	109,1	1	2	7 (2)	—	1,0	2	—	58	70	52	18	—	—	„
57. Rzęczkowo	Rzęczkowo	Rzęczkowo	0,0	Zławieś	4,0	2	115,5	2	115,5	—	3	6 (1)	—	1,5	3	—	82	108	53	21	29	5	„
58. Rzęczkowo	„	„	2,5	„	3,5	1	52,0	1	52,0	—	1	4 (1)	—	1,3	1	2	34	38	25	13	—	—	„
59. Siemoń	Siemoń	Siemoń	0,0	Wybcz	2,5	4	198,9	3	155,7	—	3	6 (1)	0,1	2,6	4	1	113	168	72	81	15	—	„
60. Silno	Silno	Złotorja n. Wisłą	7,0	Toruń Mokre	15,0	1	54,2	1	54,2	—	1	5 (1)	—	3.4	1	—	30	54	39	12	3	—	p.i n.
61. Skąpe	Skąpe	Chełmża	4,0	Wrocławki	2,5	3	169,7	3	169,7	—	3	9 (2)	—	2.4	3	—	84	117	78	24	15	—	p.
62. Skłudzewo	Skłudzewo	Rzęczkowo	3,0	Zławieś	5,0	2	112,0	2	112,0	—	2	9 (2)	—	2.6	1	2	34	68	30	38	—	—	p.i n.
63. Sławkowo	Sławkowo ob. dw.	Ostaszewo k. Torunia	6,0	Ostaszewo	6,0	1	55,8	1	55,8	—	1	5 (1)	—	0.6	1	1	38	66	50	16	—	—	p.
64. Staw	Staw	Wrocławki	6,0	Wrocławki	6,0	1	44,0	1	44,0	—	1	3 (1)	0,2	1,3	1	1	32	50	50	—	—	—	„
65. Stawki	Stawki	Toruń	2,5	Toruń Przedmieście	2,5	2	86,3	2	86,3	—	2	5 (1)	0,1	1,0	2	—	58	88	51	20	17	—	„
66. Świerczynki	Świerczynki ob. dw.	Świerczynki	0,0	Pigża	1,0	1	61,6	1	61,6	1	2	6 (1)	—	0.4	2	—	48	68	8	16	44	—	„
67. Toporzysko	Toporzysko	Czarnowo	4,0	Toporzystko	0,4	1	60,3	1	60,3	—	1	4 (1)	—	1,0	1	—	30	40	25	15	—	—	„
68. Turzno	Turzno ob. dw.	Turzno	1,0	Turzno	1,0	2	108,5	2	108.5	—	2	7 (1)	—	0,2	2	—	59	85	62	23	—	—	„
69. Wielka Nieszawka	Wielka Nieszawka	Cierpice	3,0	Cierpice	4,0	1	57,0	1	57.0	—	1	4 (1)	—	0,6	1	—	30	71	25	23	18	5	n.
70. Wrzosy	Wrzosy	Mokre k. Torunia	5,0	Toruń Miasto	6,0	2	105,6	2	105,6	2	4	8 (2)	0,6	2,6	3	—	72	107	69	28	10	—	p.
71. Wypcz	Wypcz ob. dw.	Nawra	6,0	Wybcz	2,5	2	100,4	2	100,4	—	2	7 (2)	0,1	0,2	2	—	58	67	31	36	—	—	„
72. Zajączkowo	Zajączkowo	Dźwierzno k. Chełmży	3,0	Kowalewo Pom.	9,0	1	43,5	1	43,5	—	1	6 (1)	0,1	1,9	1	—	30	33	33	—	—	—	„
73. Zarośle Cienkie	Zarośle Cienkie	Pędzewo	3,0	Smolno Szerokie	3,0	1	54,0	1	54,0	1	2	5 (1)	—	3,6	1	—	30	65	25	40	—	—	p.i n.
74. Zelgno	Zelgno	Dźwierzno k. Chełmży	2,0	Zelgno	3,5	1	55,2	1	55 2	1	2	8 (1)	0,1	2,1	1	2	35	52	32	—	20	—	p.
75. Zławieś	Zławieś	Czarnowo	7,0	Zławieś	0,5	2	103,2	2	103,2	1	3	11 (2)	0,5	1,8	2	—	58	87	30	35	22	—	p.i n.
76. Złotorja	Złotorja	Złotorja n. Wisłą	0,0	Toruń Mokre	8,0	2	105,3	2	105,3	—	3	6 (1)	—	1,0	2	—	58	73	35	19	12	7	p.

18. Powiat Tuchola

MIASTO: *Tuchola:*																							
1. powszechna	ul. Szkolna	Tuchola	0,0	Tuchola	0,0	10	471,1	10	471,1	4	—	—	—	2,0	11	—	309	374	255	47	19	53	p.i n.
WIEŚ:																							
1. Bagienica	Bagienica	Pruszcz k. Więcborku	4,0	Pruszcz Bagienica	4,0	1	54,6	1	54,6	—	1	5 (1)	0,2	2,0	1	1	38	51	30	—	21	—	p.
2. Biała	Biała	Woziwoda	5,0	Tuchola	16,0	1	48,4	1	48,4	—	1	4 (1)	0,2	—	1	—	34	32	29	—	—	3	„
3. Bladowo	Bladowo	Tuchola	3,0	„	3,0	2	94,4	2	94,4	—	2	6 (2)	0,1	1,4	2	—	60	81	44	8	26	3	„
4. Brzozie	Brzozie	Małe Gacno	5,0	Wierzchucin	2,0	1	56,4	1	56,4	—	1	5 (1)	0,2	1,5	1	—	34	34	26	8	—	—	„
5. Bysław	Bysław	Bysław	0,0	Cekcyn	9,0	5	265,3	5	265,3	—	4	10 (3)	0,1	4,5	5	—	140	207	82	97	13	15	„
6. Bysławek	Bysławek	„	3,0	Klonowo n. Brdą	6,0	2	91,6	1	58,0	—	2	5 (2)	0,2	2,8	2	—	60	62	30	19	13	—	„
7. Cekcyn	Cekcyn	Cekcyn Polski	0,0	Cekcyn	1.3	6	281,3	6	281,3	1	4	12 (4)	—	2,6	5	—	138	231	105	65	29	32	„
8. Dąbrówka	W. Komorza ob. dw.	Kiełpin k. Tucholi	4,5	Tuchola	8,5	1	45,2	1	45,2	—	1	4 (1)	0,1	1,0	1	—	34	42	—	42	—	—	„
9. Droździenica	Droździenica	Droździenica	0,1	Kamień	7,5	1	47,0	1	47,0	1	2	7 (2)	0,2	2,2	1	—	34	51	9	26	16	—	„
10. Gostyczyn	Gostyczyn	Gostycyn k. Tucholi	0,3	Gostyczyn	1,0	3	157,7	2	120,0	—	2	6 (2)	0,1	2,0	3	—	88	162	102	9	5	46	„
11. Iwiec	Iwiec	Iwiec k. Tucholi	0 5	Wierzchucin	3 0	3	139,3	2	95,8	—	2	6 (2)	0,2	2,7	3	—	88	117	14	26	44	33	„
12. Jeleńcz	Jeleńcz	Kęsowo	3,0	Brzuchowo	3,0	2	110,9	2	110,9	—	2	7 (2)	0,1	1.5	2	—	60	98	45	18	35	—	„
13. Kamienica	Kamienica	Pruszcz k. Więcborku	5,0	Gostyczyn	0,6	2	87,2	2	87,2	—	2	5 (2)	0,1	1,2	2	—	60	78	63	15	—	—	„
14. Kęsowo	Kęsowo	Kęsowo	0,0	Żalno	6,0	2	126,0	2	126,0	—	3	9 (2)	1,4	4,1	3	1	90	125	49	63	13	—	p.i n.
15. Kiełpin	Kiełpin	Kiełpin k. Tucholi	0,0	Tuchola	5,0	2	124,2	2	124,2	—	2	7 (2)	—	1,6	3	—	82	109	84	20	5	—	p.
16. Klonowo	Klonowo	Klonowo	0.2	Klonowo n. Brdą	1,3	3	129,6	3	129,6	—	1	3 (1)	0,2	1,9	3	—	84	128	32	35	61	—	„
17. Koślinka	Koślinka	Tuchola	0,5	Tuchola	0,8	3	131,2	2	88,0	—	1	6 (2)	—	2,9	3	—	86	87	79	—	8	—	„
18. Krąg	Krąg	Szlachta	5,0	Szlachta	5,0	1	44,0	1	44,0	—	1	5 (1)	0,2	0,1	1	—	34	26	26	—	—	—	„
19. Krzywogoniec	Krzywogoniec	Cekcyn Polski	4,0	Cekcyn	3,5	1	33,6	—	—	—	—	—	—	—	1	—	34	44	34	9	1	—	„
20. Lisiny	Lisiny	Śliwice	6,5	Śliwice Wielkie	6,5	1	52,2	1	52,2	—	1	3 (2)	0,2	0,5	1	—	34	65	35	30	—	—	„
21. Lubocień	Lubocień	Szlachta	6,0	Szlachta	6,0	1	58,3	1	58,3	—	1	3 (1)	0,1	1,7	1	—	35	117	40	9	43	25	„
32. Łyskowo	Łyskowo ob. dw.	Tuchola	7,0	Tuchola	7,0	1	44,3	1	44,3	—	1	4 (1)	0,1	0,2	1	—	34	37	33	—	4	—	„
33. Mała Klonia	Mała Klonia	Wielka Klonia	2,0	Kłonia	1,5	1	54,0	1	54,0	1	2	8 (2)	0,1	0,9	1	—	34	60	36	24	—	—	„
24. Małe Gacno	Małe Gacno	Małe Gacno	0,2	Cekcyn	8,0	1	35,7	—	—	—	—	—	0,7	—	1	—	34	60	35	20	5	—	„

SZKOŁA siedziba, wzgl. nazwa	GMINA w miastach ulica i nr domu	URZĄD POCZTOWY nazwa	URZĄD POCZTOWY odległość w km.	STACJA KOLEJOWA nazwa	STACJA KOLEJOWA odległość w km.	IZBY LEKCYJNE ogółem liczba	IZBY LEKCYJNE ogółem pow. w m.²	IZBY LEKCYJNE w budynkach własnych liczba	IZBY LEKCYJNE w budynkach własnych pow. w m.²	INNE IZBY SZKOLNE	MIESZKANIA NAUCZYCIELI W BUDYNKACH WŁASNYCH mieszkań	MIESZKANIA NAUCZYCIELI W BUDYNKACH WŁASNYCH izb (w tem kuchen)	GRUNTY SZKOLNE W HEKT. w użyciu szkoły	GRUNTY SZKOLNE W HEKT. w użyciu nauczycieli	NAUCZYCIELE w charakterze etatowych	NAUCZYCIELE w charakterze nieetatowych	GODZIN LEKCYJ TYGODNIOWO	DZIECI ZAPISANE DO SZKOŁY ogółem	DZIECI ZAPISANE DO SZKOŁY uczęszczające z odległości —1 km.	1—2 km.	2—3 km.	ponad 3 km.	JĘZYK NAUCZANIA
25. Mały Mędromierz	Mały Mędromierz	Tuchola	4,0	Tuchola	4,0	2	108,0	2	108,0	—	2	6 (1)	0,1	2,5	2	—	60	86	86	—	—	—	p.
26. Minikowo	Minikowo	Bysław	6,0	Klonowo n. Brdą	6,0	2	104,9	2	104,9	—	2	8 (2)	—	1,8	2	—	60	91	61	23	7	—	„
27. Nowy Sumin	Nowy Sumin	Cekcyn Polski	3,0	Cekcyn	3,0	3	142,8	2	106,8	—	2	5 (1)	0,1	3,2	3	—	90	120	93	19	7	1	„
28. Obrowo	Obrowo	Ostrowite k. Chojnic	5,5	Żalno	5,0	1	56,4	1	56,4	—	1	5 (1)	—	1,6	1	—	34	42	27	12	3	—	„
29. Okiersk	Okiersk	Cekcyn Polski	7,0	Cekcyn	7,0	2	101,0	2	101,0	—	2	8 (2)	0,1	2,7	2	—	60	129	62	57	10	—	„
30. Okoniny	Okoniny	Śliwice	9,0	Śliwice Wielkie	10,0	1	28,0	—	—	—	—	—	0,1	—	1	—	34	56	44	—	—	12	„
31. Ostrowo	Ostrowo	Iwiec k. Tucholi	2,0	Wierzchucin	3,0	1	52,5	1	52,5	—	1	4 (1)	0,3	1,5	1	—	34	39	34	5	—	—	„
32. Pamiętowo	Pamiętowo	Pamiętowo	1,6	Brzuchowo	8,0	2	76,5	2	76,5	—	1	5 (1)	0,1	1,8	2	—	68	75	23	20	32	—	p. in.
33. Piastoszyn	Piastoszyn	Silno k. Chojnic	3,0	Piastoszyn	0,6	2	103,7	2	103,7	—	2	9 (2)	—	2,0	1	—	36	55	49	6	—	—	„ „
34. Płazowo	Płazowo	Bysław	5,0	Tuchola	9,0	1	55,3	1	55,3	—	1	4 (1)	0,1	1,5	1	—	34	44	36	5	—	3	p.
35. Pruszcz	Pruszcz	Pruszcz k. Więcborka	1,0	Pruszcz Bagienica	1,0	2	112,5	2	112,5	—	2	8 (2)	0,1	1,6	2	—	60	100	84	7	9	—	„
36. Przymuszewo	Przymuszewo	Drożdzienica	1,0	Kamień	8,5	1	54,0	1	54,0	—	1	6 (1)	0,2	4,2	1	—	34	68	34	25	3	6	n.
37. Przyrowo	Przyrowo	Gostycyn k. Tucholi	5,0	Przyrówka	0,5	1	55,0	1	55,0	—	1	4 (1)	0,1	1,2	1	—	34	55	13	19	23	—	p.
38. Raciąż	Raciąż	Raciąż k. Tucholi	0,0	Piastoszyn	6,0	3	121,0	2	100,0	—	2	6 (2)	0,1	1,3	3	—	60	127	99	4	15	9	„
39. Rosochatka	Rosochatka	Śliwice	4,0	Śliwice Wielkie	4,5	1	56,7	1	56,7	—	1	4 (1)	0,2	2,4	1	—	34	43	43	—	—	—	„
40. Rzepiczna	Rzepiczna	Legbąd	6,0	Czersk	12,0	1	57,6	1	57,6	—	1	4 (1)	0,4	—	1	—	34	55	40	15	—	—	„
41. Stobno	Stobno	Raciąż k. Tucholi	2 5	Piastoszyn	6,0	2	109,8	2	109,8	—	2	8 (2)	0,2	1,3	2	—	60	87	54	9	24	—	„
42. Śliwice	Śliwice	Śliwice	0,4	Śliwice Wielkie	0,6	5	208,5	5	208,5	—	2	8 (2)	0,2	2,2	6	—	167	259	156	67	23	13	„
43. Śliwiczki	Śliwiczki	. . . . .	3,0	Sarnia Góra	2,0	2	88,0	2	88,0	—	1	5 (2)	0,4	—	2	—	60	69	68	1	—	—	„
44. Trutnowo	Trutnowo	Lubiewo	4,0	Szewno	6,0	1	53,5	1	53,5	—	1	5 (1)	0,2	1,3	1	—	34	50	50	—	—	—	„
45. Wielka Klonia	Wielka Klonia	Wielka Klonia	0,1	Przyrówka	4,5	2	103,5	2	103,5	—	2	8 (2)	0,6	3,7	2	—	60	95	90	5	—	—	„
46. Wielki Mędromierz	Wielki Mędromierz	Tuchola	9,0	Brzuchowo	2,5	1	66,1	1	66,1	—	1	4 (1)	—	1,9	2	—	60	75	50	9	16	—	„
47. Wielkie Budziska	Wielkie Budziska	Małe Gacno	3,0	Cekcyn	7,0	1	55,8	1	55,8	—	1	5 (1)	0,5	2,0	1	—	34	38	38	—	—	—	„
48. Wysoka	Wysoka	Iwiec k. Tucholi	3,0	Wierzchucin	2,0	1	41,8	—	—	—	—	—	—	0,7	1	—	34	40	30	10	—	—	„
49. Żalno	Żalno	Raciąż k. Tucholi	7,0	Żalno	2,0	3	151,3	3	151,3	—	3	9 (2)	2,0	2,5	3	—	90	125	80	45	—	—	„

19. Powiat Wąbrzeźno

MIASTO:																								
Wąbrzeźno:																								
1. powszechna	ul. Wolności 5	Wąbrzeźno	0,2	Wąbrzeźno	3,0	10	419,1	10	419,1	5	—	—	—	—	11	1	300	380	281	55	44	—	p.
2. „	„ „ 58	„ „	0,2	„ „	3,0	12	547,8	12	547,8	5	—	—	—	—	10	2	245	342	282	35	17	8	„
3. „	„ „ „	„ „	0,2	„ „	3,0	(12	547,8)	(12	547,8)	—	—	—	—	—	2	2	64	82	27	30	6	19	n.
Golub:																								
4. powszechna	„ Zamkowa	Golub	0,0	Golub	1,0	10	500,4	10	500,4	2	—	—	0,2	1,3	11	1	308	393	327	—	6	60	p.
Kowalewo:																								
5. powszechna	„ Wolności	Kowalewo	0,0	Kowalewo Miasto	1,0	11	556,3	11	556,3	5	4	18 (4)	2,3	2,0	11	1	314	404	309	46	46	3	„
6. „	„ Szkolna	„ „	0,0	„ „	1,0	1	49,4	1	49,4	—	1	4 (1)	2,3	2,0	1	1	38	54	44	3	7	—	n.
WIEŚ:																								
1. Bielsk	Bielsk	Kowalewo	2,0	Kowalewo	2,0	1	60,4	1	60,4	1	2	5 (1)	0,3	2,3	1	—	30	47	24	20	3	—	p.
2. Brudzawki	Brudzawki	Książki	3,0	Książki	3,0	1	43,7	1	43,7	—	1	3 (1)	—	3,5	1	—	34	38	15	17	6	—	„
3. Chełmonie	Chełmonie	Kowalewo	4,0	Chełmoniec	2,0	1	53,7	1	53,7	—	1	4 (1)	0,2	1,5	1	—	30	39	30	2	7	—	„
4. Chełmoniec	Chełmoniec	„ „	4,0	„ „	0,2	1	43,3	1	43,3	—	1	5 (1)	0,1	1,9	1	—	30	59	33	26	—	—	„
5. Czaple	Czaple	Nowawieś Kr. n. Pom.	3,0	Wąbrzeźno	12,0	1	54,0	1	54,0	—	1	5 (1)	—	2,0	1	—	30	44	24	20	—	—	„
6 Czystochleb	Czystochleb	Wąbrzeźno	3,0	Zieleń	3,0	1	54,0	1	54,0	—	1	5 (1)	—	2,6	1	—	30	32	23	8	1	—	„
7. Dębowałąka	Dębowałąka	Dębowa Łąka	1,0	Wąbrzeźno	9,0	1	52,4	1	52,4	1	1	8 (2)	0,2	3,0	1	—	30	44	24	20	—	—	„
8. Elgiszewo	Elgiszewo	Elgiszewo	0,2	Chełmoniec	7,0	2	81,0	2	81,0	—	2	9 (2)	—	4 8	2	—	60	74	66	—	5	3	„
9. Fryzanowo	Dębowałąka	Dębowa Łąka	2,0	Wąbrzeźno	9,5	1	57,9	1	57,9	—	1	5 (1)	0,3	2,1	1	—	30	75	20	25	19	11	n.
10. Galczewo	Galczewo	Lipnica k. Kowalewa	3,0	Galczewko	0,5	1	65,5	1	65,5	—	1	4 (1)	—	1,6	2	—	56	89	40	37	12	—	p.
11. Golub-Zamek	Golub-Zamek	Golub	1,5	Golub	1,0	1	52,8	1	52,8	1	2	10 (2)	—	2,3	1	—	30	48	33	14	1	—	„
12. Hamer	Hamer ob. dw.	Wrocki	4,0	Wrocki	4,0	1	50,4	1	50,4	—	1	4 (1)	—	1,0	1	—	30	50	6	19	13	12	„
13. Jarantowice	Jarantowice	Wąbrzeźno	7,0	Wąbrzeźno	9,0	2	105,2	2	105,2	2	4	18 (3)	0,5	2,7	2	—	60	106	22	42	38	4	p. in.
14. Jaworze	Jaworze	Książki	6,0	„	5,0	1	40,0	1	40,0	1	2	6 (1)	—	1,0	1	—	30	58	45	13	—	—	p.

SZKOŁA siedziba, wzgl. nazwa	GMINA w miastach ulica i Nr. domu	URZĄD POCZTOWY Nazwa	URZĄD POCZTOWY Odległość w km.	STACJA KOLEJOWA Nazwa	STACJA KOLEJOWA Odległość w km.	IZBY LEKCYJNE Ogółem liczba	IZBY LEKCYJNE Ogółem pow. w m²	IZBY LEKCYJNE W budynkach własnych liczba	IZBY LEKCYJNE W budynkach własnych pow. w m²	INNE IŻBY SZKOLNE	MIESZKANIA NAUCZYCIELI W BUDYNKACH WŁASNYCH Mieszkań	MIESZKANIA NAUCZYCIELI W BUDYNKACH WŁASNYCH Izb (w tem kuchen)	GRUNTY SZKOLNE W HEKT. W użyciu szkoły	GRUNTY SZKOLNE W HEKT. W użyciu nauczycieli	NAUCZYCIELE W charakterze etatowych	NAUCZYCIELE W charakterze nieetatowych	GODZIN LEKCYJ TYGODNIOWO	DZIECI ZAPISANE DO SZKOŁY Ogółem	DZIECI ZAPISANE DO SZKOŁY Uczęszczające z odległości —1 km.	1—2 km.	2—3 km.	ponad 3 km.	JĘZYK NAUCZANIA
15. Kiełpin	Kiełpin	Kowalewo	7,3	Ostrowite p. Gołub.	3,2	1	51,9	1	51,9	—	1	6 (1)	0,1	3,5	1	—	30	41	17	12	12	—	p.
16. Książki	Książki	Książki	1,0	Książki	1,0	4	216,0	4	216,0	—	2	7 (1)	—	1,0	3	—	90	153	74	43	32	4	p. i n.
17. Książki	„	„	2,5	„	2,5	1	49,6	1	49,6	1	2	5 (1)	0,1	1,7	1	—	30	36	20	16	—	—	p.
18. Kurkosin	Kurkosin	Radowiska Wielkie	3,0	Wąbrzeźno	10,0	1	52,8	1	52,8	—	1	4 (1)	—	2,0	1	—	30	58	41	11	6	—	„
19. Lipienica	Lipienica	Kowalewo	4,0	Chełmoniec	3,0	1	43,5	1	43,5	—	1	5 (1)	0,2	2,3	1	1	32	37	28	9	—	—	„
20. Lipnica	Lipnica	Lipnica k. Kowalewa	0,3	Gałczewko	2,5	3	163,2	3	163,2	—	4	13 (3)	0,9	3,5	3	—	88	122	31	64	19	8	„
21. Lisewo	Lisewo	Golub	3,0	Gołub	3,0	1	60,0	1	60,0	—	1	5 (1)	—	1,0	1	—	36	52	29	23	—	—	„
22. Ludowice	Ludowice	Ryńsk	4,0	Zieleń	6,0	2	105,2	2	105,2	—	2	7 (2)	1,5	10,0	2	1	60	70	18	20	25	7	„
23. Łabędź	Łabędź	Wąbrzeźno	4,0	Wąbrzeźno	4,0	2	108,0	2	108,0	—	2	8 (2)	0,3	1,0	2	—	60	96	36	—	17	43	„
24. Łobdowo	Łobdowo	Wrocki	4,0	Wrocki	2,5	3	159,6	3	159,6	—	3	13 (3)	0,4	2,6	3	—	90	126	82	—	44	—	„
25. Łopatki Niemieckie	Łopatki Niemieckie	Książki	2,5	Książki	2,5	1	42,8	1	42,8	—	1	4 (1)	—	1,0	1	—	30	39	25	14	—	—	„
26. Łopatki	Łopatki	„	4,7	„	4,7	2	104,1	2	104,1	—	2	8 (2)	0,1	2,1	2	—	60	105	30	32	20	23	p. i n.
27. Małe Pułkowo	Małe Pułkowo	Lipnica k. Kowalewa	1,6	Gałczewko	5,0	1	53,4	1	53,4	1	2	9 (2)	0,2	3,4	1	—	30	71	16	21	22	12	n.
28. Małe Radowiska	Małe Radowiska	Zieleń k. Kowalewa	2,0	Zieleń	3,5	2	104,5	2	104,5	—	2	8 (2)	—	2,5	2	—	66	101	46	16	32	7	p.
29. Marjanki	Wielkie Rychnawo	Kowalewo	4,0	Kowalewo	2,5	1	45,8	1	45,8	—	1	6 (1)	—	2,5	1	1	32	28	21	7	—	—	„
30. Mgowo	Nowawieś Królew.	Wiewiórki	2,8	Mgowo	0,3	2	90,0	2	90,0	—	2	7 (1)	—	2,0	2	—	58	64	43	21	—	—	„
31. Mlewo	Mlewo	Dźwierzno k. Chełmży	5,0	Mlewiec	5,0	3	145,8	3	145,8	1	3	10 (3)	0,2	4,2	3	—	86	131	97	23	11	—	„
32. Myśliwiec	Myśliwiec	Wąbrzeźno	3,0	Wąbrzeźno	3,0	2	108,0	2	108,0	1	3	12 (2)	0,2	3,3	2	—	60	98	69	18	11	—	„
33. Niedźwiedź	Niedźwiedź	„	7,0	„	3,5	2	96,9	2	96,9	—	2	9 (2)	—	2,5	2	2	64	69	54	15	—	—	„
34. Nowawieś Królewska	Nowawieś Królew.	Nowawieś Kr. na Pom	0,0	Wieldządz	3,0	3	156,5	3	156,5	—	3	15 (3)	0,3	3,2	3	1	88	106	100	—	6	—	„
35. Orłowo	Orłowo ob. dw.	Płużnica	3,5	Orłowo	0,2	2	111,9	2	111,9	—	2	7 (2)	—	0,5	2	—	60	92	42	18	15	17	„
36. Orzechowo	Orzechowo	Kowalewo	5,0	Kowalewo Pom.	5,0	2	94,9	2	94,9	—	2	10 (2)	0,3	2,2	2	—	58	68	46	13	9	—	„
37. Orzechówko	Orzechówko	Ryńsk	4,0	„	4,0	2	95,3	2	95,3	—	2	7 (2)	—	3,0	2	1	62	84	45	30	9	—	„
38. Osieczek	Osieczek	Książki	5,0	Książki	5,0	2	106,7	2	106,7	—	2	6 (2)	—	3,8	2	—	58	79	35	24	20	—	„
39. Ostrowite	Ostrowite	Ostrowite k. Kowal.	0,8	Ostrowite p. Gołub.	1,0	3	145,4	3	145,4	—	3	13 (3)	1,0	5,6	3	—	90	157	105	37	15	—	p. i n.
40. Piwnice	Piwnice	Książki	5,0	Książki	5,0	2	102,7	2	102,7	—	2	7 (2)	—	2,5	2	—	60	124	49	33	24	18	„ „
41. Pluskowęsy	Pluskowęsy ob. dw.	Kowalewo	3,0	Kowalewo Pom.	3,0	3	188,6	3	188,6	—	3	8 (1)	0,1	1,4	3	—	90	124	51	29	44	—	p.
42. Płużnica	Płużnica	Płużnica	0,5	Płużnica	0,5	2	99,0	2	99,0	—	2	10 (2)	—	4,2	2	—	60	74	32	6	28	8	„
43. Płużnica	„	„	1,1	„	0,9	1	34,3	1	34,3	—	1	3 (1)	—	1,2	1	—	41	59	1	29	15	14	n.
44. Pływaczewo	Pływaczewo	Zieleń k. Kowalewa	2,0	Zieleń	1,3	1	66,5	1	66,5	1	2	10 (2)	—	1,2	1	1	36	69	30	31	8	—	p.
45. Poćwiardowo	Ostrowite	Ostrowite k. Kowal.	3,0	Ostrowite p. Gołub.	3,0	1	48,1	1	48,1	—	1	6 (1)	0,2	3,0	1	—	30	48	27	20	1	—	„
46. Pruskałąka	Pruskałąka ob. dw.	Rychnowo	6,0	Rychnowo	6,0	1	56,4	1	56,4	—	1	5 (1)	0,3	1,0	1	—	34	42	29	13	—	—	„
47. Przydwórz	Przydwórz ob. dw.	Ryńsk	4,5	Wąbrzeźno	14,0	1	55,3	1	55,3	1	2	8 (1)	—	0,5	1	—	30	27	27	—	—	—	„
48. Pułkowo	Pułkowo	Lipnica k. Kowalewa	3,0	Tokary	3,0	2	77,7	2	77,7	—	1	3 (1)	0,3	2,5	2	—	58	76	40	28	8	—	„
49. Ryńsk	Ryńsk	Ryńsk	0,3	Kowalewo Pom.	8,0	2	84,0	2	84,0	—	2	5 (1)	—	—	2	1	68	117	79	14	13	11	„
50. Sierakowo	Sierakowo	Kowalewo	3,5	„	1,5	2	82,6	2	82,6	—	2	5 (1)	0,3	2,0	2	1	62	74	30	32	12	—	„
51. Skępsk	Skępsk	Golub	5,0	Chełmoniec	5,0	1	45,1	1	45,1	—	1	3 (1)	—	2,2	1	—	30	84	45	5	23	11	„
52. Sosnówka	Sosnówka ob. dw.	Ryńsk	4,0	Wąbrzeźno	12,0	1	48,0	1	48,0	—	1	5 (1)	0,3	1,7	1	—	36	44	29	—	15	—	„
53. Srebrniki	Srebrniki	Kowalewo	5,6	Kowalewo Pom.	3,0	2	98,5	2	98,5	—	2	5 (1)	—	2,2	2	—	58	89	38	12	39	—	„
54. Stanisławki	Stanisławki	Nowawieś Kr. na P.	3,3	Wąbrzeźno	10,0	2	107,1	2	107,1	—	2	5 (1)	—	2,1	1	—	30	66	20	34	12	—	„
55. Uciąż	Uciąż	„ „ „	2,7	Płużnica	5,0	1	63,0	1	63,0	—	1	4 (1)	1,0	1,4	1	—	34	60	49	11	—	—	„
56. Wałycz	Wałycz ob. dw.	Wąbrzeźno	4,0	Wąbrzeźno	1,0	1	53,8	1	53,8	—	1	4 (1)	—	0,9	1	—	30	51	41	—	—	10	„
57. Węgorzyn	Węgorzyn	Dźwierzno k. Chełmży	3,0	Kowalewo Pom.	7,0	1	53,9	1	53,9	—	1	7 (1)	—	2,7	1	—	30	29	19	10	—	—	„
58. Wielkie Radowiska	Wiel. Radowiska	Radowiska Wielkie	0,0	Wąbrzeźno	7,0	3	171,3	3	171,3	—	3	12 (2)	—	2,2	3	—	88	118	64	38	16	—	„
59. Wielkie Rychnowo	Wiel. Rychnowo	Rychnowo	0,8	Rychnowo	1,0	3	138,0	3	138,0	—	3	8 (2)	0,3	2,0	3	—	78	123	58	55	10	—	„
60. Wielkie Rychowo	„	„	0,5	„	1,0	1	48,0	1	48,0	—	1	4 (1)	—	1,0	1	—	30	41	19	19	3	—	n.
61. Wielkałąka	Wielkałąka ob. dw.	„	3,0	„	2,8	2	124,2	2	124,2	—	2	5 (1)	0,5	—	2	—	58	103	41	44	13	5	p.
62. Wronie	Wronie ob. dw.	Wąbrzeźno	5,5	Wąbrzeźno	5,5	1	45,0	1	45,0	—	1	6 (1)	—	1,5	1	—	30	26	11	15	—	—	„
63. Zieleń	Zieleń	Zieleń k. Kowalewa	0,0	Zieleń	1,5	2	108,0	2	108,0	—	2	6 (2)	—	1,0	2	1	62	73	29	24	20	—	„
64. Zaskorz	Zaskorz ob. dw.	Książki	3,5	Książki	3,5	1	56,7	1	56,7	—	1	5 (1)	—	0,8	1	—	30	49	49	—	—	—	„

20. Powiat Wejherowo

MIASTO: ***Wejherowo:***																							
1. powszechna	ul. OO. Reform. 16	Wejherowo	0,0	Wejherowo	1,0	17	732,7	17	732,7	3	—	—	—	—	25	1	621	984	826	142	12	4	p. i n.

SZKOŁA siedziba, wzgl. nazwa	GMINA w miastach ulica i Nr. domu	URZĄD POCZTOWY Nazwa	URZĄD POCZTOWY Odległość w km.	STACJA KOLEJOWA Nazwa	STACJA KOLEJOWA Odległość w km.	IZBY LEKCYJNE Ogółem liczba	IZBY LEKCYJNE Ogółem pow. w m²	IZBY LEKCYJNE W budynkach własnych liczba	IZBY LEKCYJNE W budynkach własnych pow. w m²	INNE IZBY SZKOLNE	MIESZKANIA NAUCZYCIELI W BUDYNKACH WŁASNYCH Mieszkań	MIESZKANIA NAUCZYCIELI W BUDYNKACH WŁASNYCH Izb (w tem kuchen)	GRUNTY SZKOLNE W HEKT. W użyciu szkoły	GRUNTY SZKOLNE W HEKT. W użyciu nauczycieli	NAUCZYCIELE W charakterze etatowych	NAUCZYCIELE W charakterze nieetatowych	GODZIN LEKCYJ TYGODNIOWO	DZIECI ZAPISANE DO SZKOŁY Ogółem	DZIECI ZAPISANE DO SZKOŁY Uczęszczające z odległości —1 km.	1—2 km.	2—3 km.	ponad 3 km.	JĘZYK NAUCZANIA
WIEŚ:																								
1. Barłomino	Barłomino	Luzino	4,0	Luzino	4,0	1	37,7	1	37,7	—	1	4 (1)	—	1,5	1	—	30	29	24	—	5	—	p.
2. Będargowo	Będargowo	Pomieczyno	5,5	Prokowo	10,0	2	104,0	2	104,0	—	2	6 (1)	0,3	0,3	2	—	60	122	15	14	22	71	"
3. Białarzeka	Rumia	Reda	2,0	Reda	2,0	1	58,0	1	58,0	—	1	4 (1)	—	1,0	1	—	30	58	58	—	—	—	"
4. Bieszkowice	Bieszkowice	Gniewowo	7,0	Wejherowo	13,0	1	51,0	1	51,0	—	1	4 (1)	—	0,5	1	—	30	44	17	8	19	—	"
5. Bojan	Bojan	Kielno	3,5	Osowa	8,0	2	99,0	2	99,0	—	2	6 (1)	—	0,7	2	—	58	76	24	46	6	—	"
6. Bolszewo	Bolszewo	Wejherowo	4,0	Gościcino	2,5	3	153,9	3	153,9	—	3	8 (2)	0,3	1,3	3	—	74	114	84	17	9	4	"
7. Ciechocino	Ciechocino	Reda	2,0	Reda	2,0	2	109,5	2	109,5	—	2	6 (1)	—	3,2	2	—	54	68	61	7	—	—	"
8. Cisowa	Cisowa	Chylonia	2,0	Chylonia	2,0	2	82,5	2	82,5	—	2	9 (2)	—	0,5	2	—	58	104	80	10	14	—	"
9. Chwaszczyno	Chwaszczyno	Chwaszczyno	0,4	Osowa	3,6	2	90,0	2	90,0	—	2	6 (1)	—	1,8	3	—	84	139	89	30	15	5	"
10. Chwarzno	Chwarzno ob. dw.	Mały Kack	7,0	Kack Mały	7,0	1	48,8	1	48,8	—	2	5 (1)	—	1,0	1	—	30	37	22	15	—	—	"
11. Chylonja	Chylonja	Chylonia	2,0	Chylonia	2,0	4	192,3	4	192,3	—	4	12 (3)	0,7	4,1	4	—	106	146	97	29	17	3	"
12. Częstkowo	Częstkowo	Smażyno	3,0	Luzino	10,0	2	105,5	2	105,5	—	2	6 (1)	—	1,0	2	—	58	92	40	45	5	2	"
13. Dąbrówka	Dąbrówka	Luzino	5,0	„	5,0	1	63,9	1	63,9	—	1	4 (1)	—	1,0	1	—	130	44	26	10	8	—	"
14. Gdynia	Gdynia	Gdynia	0,1	Gdynia	0,1	3	142,0	3	142,0	—	4	10 (2)	0,2	0,3	4	—	114	204	125	77	2	—	"
15. Glazica	Glazica	Przetoczyno	4,0	Wejherowo	14,0	1	54,0	1	54,0	—	1	4 (1)	—	1,0	1	—	30	43	—	20	23	—	"
16. Gniewowo	Gniewowo	Gniewowo	0,5	Reda	5,0	1	53,8	1	53,8	—	1	4 (1)	—	1,0	1	—	30	40	26	14	—	—	"
17. Gościcino	Gościcino	Gościcino	1,0	Gościcino	1,0	2	114,8	—	—	—	—	—	—	—	2	—	58	74	74	—	—	—	"
18. Gościcino	„	„	2,0	„	2,0	2	100,8	2	100,8	—	2	6 (2)	—	—	2	—	58	88	61	16	4	7	"
19. Gowino	Gowino	Wejherowo	4,0	Wejherowo	4,0	2	100,7	1	59,2	—	1	4 (1)	—	4,0	2	—	60	69	22	47	—	—	"
20. Góra	Góra ob. dw.	Zamostne	2,0	Góra Pom.	2,0	1	43,9	—	—	—	—	—	—	1,0	1	—	30	51	26	18	7	—	"
21. Jeleńska Huta	Jeleńska Huta	Szemud	5,0	Wejherowo	20,0	1	54,4	1	54,4	—	1	3 (1)	—	—	1	—	30	79	51	28	—	—	"
22. Kamień	Kamień	„	3,0	„	18,5	1	35,4	1	35,4	—	1	4 (1)	0,2	2,0	1	—	30	53	32	13	8	—	"
23. Karczemki	Dobrzewino ob. dw.	Chwaszczyno	2,0	Osowa	5,5	2	102,6	2	102,6	—	1	6 (1)	0,5	0,5	2	—	58	91	40	46	—	5	"
24. Kębłowo	Kębłowo ob. dw.	Luzino	4,0	Luzino	4,0	1	48,0	1	48,0	—	1	4 (1)	0,1	2,8	2	—	58	77	31	11	29	6	"
25. Kętrzyno	Kętrzyno	Linja	6,0	Kętrzyno	0,0	2	101,2	2	101,2	—	2	6 (1)	—	—	2	—	58	69	40	13	12	4	"
26. Kieleńska Huta	Kielno	Kielno	3,0	Osowa	12,0	1	60,0	1	60,0	—	1	5 (1)	0,5	3,5	2	—	56	82	32	41	9	—	"
27. Kielno	„	„	0,2	„	12,0	2	100,8	2	100 8	—	2	6 (1)	—	1,5	3	—	72	106	53	13	40	—	"
28. Kolibki	Kolibki ob. dw.	Mały Kack	2,0	Kack Mały	2,0	1	42,2	—	—	—	—	—	—	1,1	1	—	32	29	22	7	—	—	"
29. Koleczkowo	Koleczkowo	Kielno	4,0	Chylonia	14,0	1	50,2	1	50,2	—	1	3 (1)	0,2	3,6	2	—	48	84	33	20	12	19	"
30. Kolonja	Kolonja	Chwaszczyno	4,0	Kack Wielki	3,5	1	45,0	1	45,0	—	1	4 (1)	—	2,0	1	—	30	30	5	14	3	8	"
31. Lewino	Lewino ob. dw.	Smażyno	3,5	Luzino	16,0	1	41,0	1	41,0	—	1	3 (1)	—	1,0	1	—	36	51	31	—	20	—	"
32. Linja	Linja	Linja	0,4	Linja Zakszewo	1,5	2	105,0	2	105,0	—	1	6 (1)	—	1,6	2	—	84	138	76	15	47	—	"
33. Luzino	Luzino	Luzino	0,2	Luzino	0,3	3	140,2	3	140,2	—	4	12 (3)	—	1,7	4	—	111	178	91	41	46	—	"
34. Łebno	Łebno	Smażyno	3,0	„	14,0	2	97,2	2	97,2	—	2	5 (1)	0,3	0,3	2	—	60	68	15	40	13	—	"
35 Łebno	„	Pomieczyno	3,2	„	17,0	2	95,0	2	95,0	—	2	4 (1)	—	1,5	2	1	62	111	45	22	37	7	"
36. Łężyce	Łężyce	Zagórze pomorskie	5,5	Rumja Zagórze	5,0	1	47,0	1	47,0	—	1	4 (1)	—	1,0	1	—	30	32	27	5	—	—	"
37. Łężyce	„	„ „	7,0	„ „	7,0	1	42,1	—	—	—	1	4 (1)	—	1,0	1	—	30	38	8	23	7	—	"
38. Mały Donimierz	Mały Donimierz ob. dw.	Szemud	2,5	Wejherowo	17,5	2	106,5	2	106,5	—	2	7 (2)	—	0,9	2	—	52	91	31	16	25	19	"
39. Mały Kack	Mały Kack ob. dw.	Mały Kack	0,0	Kack Mały	0,2	2	98,2	2	98,2	—	2	10 (2)	—	—	2	—	60	76	48	23	5	—	"
40. Milwino	Milwino	Luzino	6,0	Luzino	6,0	1	26,6	—	—	—	—	—	0,1	3,0	1	—	35	55	46	5	4	—	"
41. Miłoszewo	Miłoszewo	Strzepc	2,0	„	20,0	1	52,5	1	52,5	—	1	4 (1)	0,3	0,8	1	—	30	63	23	22	18	—	"
42. Niepoczołowice	Niepoczołowice	Niepoczołowice	0,0	Niepociołowice	0,9	2	102,3	2	102,3	—	2	8 (2)	0,3	0,8	2	—	58	83	40	—	20	23	p. i n
43. Orle	Bolszewo	Zamostne	6,0	Wejherowo	8,0	2	99,9	2	99,9	—	2	7 (2)	0,2	0,8	2	—	60	67	40	10	7	10	p.
44. Osowa	Osowa	Chwaszczyno	3,0	Osowa	1,0	1	52,5	1	52,5	—	1	4 (1)	—	0,5	2	—	58	81	45	—	36	—	"
45. Pobłocie	Pobłocie	Smażyno	3,5	Luzino	12,0	1	51,5	1	51,5	1	2	7 (2)	0,1	0,9	1	—	42	91	22	53	16	—	"
46. Przetoczyno	Przetoczyno	Przetoczyno	0,5	Wejherowo	10,0	2	98,3	2	98,3	—	2	9 (3)	—	1,5	2	—	57	66	44	14	8	—	"
47. Reda	Reda	Reda	0,3	Reda	0,3	4	215,3	4	215,3	—	4	15 (4)	—	1,1	4	—	114	142	128	14	—	—	"
48. Reszki	Reszki	Gniewowo	6,0	Rumja Zagórze	8,0	1	48,4	1	48,4	—	1	5 (1)	0,2	0,6	1	—	32	28	16	9	3	—	"
49. Robakowo	Robakowo	Luzino	2,0	Luzino	2,0	1	53,4	1	53,4	—	1	5 (1)	—	1,0	1	—	30	50	33	17	—	—	"
50. Rumia	Rumia	Rumia	0,1	Rumja Zagórze	1,8	3	143,6	3	143,6	—	3	12 (3)	—	0,8	2	—	60	116	94	22	—	—	"
51. Smażyno	Smażyno ob. dw.	Smażyno	0,3	Luzino	12,0	1	30,2	—	—	—	—	—	—	—	1	—	30	27	11	3	—	13	"
52. Sopieszyno	Sopieszyno	Wejherowo	7,5	Wejherowo	7,5	1	42,0	1	42,0	—	1	4 (1)	—	2,5	1	1	36	59	23	19	8	9	"
53. Strzebielno	Strzebielno	Luzino	6,0	Strzebielno	3,0	2	82,2	2	82,2	—	2	10 (2)	—	2,4	2	—	60	80	47	—	14	19	"
54. Strzepcz	Strzepcz	Strzepcz	0,0	Luzino	16,0	2	97,5	2	97,5	—	2	8 (2)	0,1	2,0	2	—	60	77	58	—	19	—	"
55. Strzepcz	„	„	3,0	„	23,0	1	57,0	1	57,0	—	1	5 (1)	—	0,8	1	—	40	75	43	20	12	—	"
56. Szemud	Szemud	Szemud	0,0	Wejherowo	15,0	2	97,9	2	97,9	—	2	8 (2)	—	2,0	2	—	60	111	26	71	14	—	"

SZKOŁA siedziba, wzgl. nazwa	GMINA w miastach ulica i Nr. domu	URZĄD POCZTOWY Nazwa	URZĄD POCZTOWY Odległość w km.	STACJA KOLEJOWA Nazwa	STACJA KOLEJOWA Odległość w km.	IZBY LEKCYJNE Ogółem liczba	IZBY LEKCYJNE Ogółem pow. w m.²	IZBY LEKCYJNE W budynkach własnych liczba	IZBY LEKCYJNE W budynkach własnych pow. w m.²	INNE IZBY SZKOLNE	MIESZKANIA NAUCZYCIELI W BUDYNKACH WŁASNYCH Mieszkań	MIESZKANIA NAUCZYCIELI W BUDYNKACH WŁASNYCH Izb (w tem kuchen)	GRUNTY SZKOLNE W HEKT. W użyciu szkoły	GRUNTY SZKOLNE W HEKT. W użyciu nauczyciela	NAUCZYCIELE W charakterze etatowych	NAUCZYCIELE W charakterze nieetatowych	GODZIN LEKCYJ TYGODNIOWO	DZIECI ZAPISANE DO SZKOŁY Ogółem	DZIECI ZAPISANE DO SZKOŁY Uczęszczające z odległości —1 km.	1—2 km.	2—3 km.	ponad 3 km.	JĘZYK NAUCZANIA
57. Szemudzka Huta	Szemud	Szemud	2,0	Wejherowo	17,0	1	27.0	—	—	—	—	—	—	—	1	—	36	40	33	7	—	—	p.
58. Tępcz	Tępcz ob. dw.	Wyszecino	3,0	Luzino	3,0	1	36,7	1	36,7	—	1	4 (1)	—	1,5	2	—	58	84	46	—	25	13	„
59. Tłuczewo	Tłuczewo	Strzepcz	4,0	Linja Zakrzewo	4,0	1	34,3	1	34,3	—	1	3 (1)	0,1	0,9	1	—	30	43	28	—	15	—	„
60. Wejherowo-Zamek	Wejherowo ob. dw.	Wejherowo	0,3	Wejherowo	1,0	1	46,5	1	46,5	—	1	4 (1)	—	—	1	—	30	49	2	47	—	—	„
61. Wiczlino	Wiczlino	Mały Kack	7,0	Kack Wielki	4,0	1	57,0	1	57,0	—	1	4 (1)	—	1,8	1	—	30	37	16	18	3	—	„
62. Wiczlino	„	„	6,5	Kack Mały	6,6	1	57,0	1	57,0	—	1	5 (1)	0,1	0,9	1	—	34	63	48	11	—	4	„
63. Wielki Kack	Wielki Kack	„	4,5	Kack Wielki	0,5	2	100,0	2	100,0	—	3	6 (1)	—	1,5	4	—	105	163	125	30	8	—	„
64. Wyszecino	Wyszecino ob. dw.	Wyszecino	0,0	Luzino	7,0	1	46,8	1	46,8	—	1	3 (1)	—	1,0	1	—	30	44	38	4	2	—	„
65. Zagórze	Zagórze	Zagórze pomorskie	0,5	Rumja Zagórze	0,4	2	108,2	2	108,2	—	2	9 (2)	0,1	1,3	2	1	62	123	47	24	34	18	„
66. Zakrzewo	Zakrzewo	Niepoczołowice	4,0	Niepociołowice	4,0	1	39,2	—	—	—	—	—	—	—	1	—	30	64	40	13	11	—	„
67. Zbychowo	Zbychowo	Gniewowo	3,0	Linja Zagórze	7,0	1	43,8	1	43,8	—	1	3 (1)	—	—	1	—	30	25	20	5	—	—	„
68. Zelewo	Zelewo	Zamostne	3,5	Gościcino	6,0	1	35,5	1	35,5	—	1	3 (1)	—	1,2	1	—	30	50	37	13	—	—	„
69. Zęblowo	Zęblowo	Smażyno	4,0	Luzino	14,0	2	89,1	—	—	—	—	—	—	—	2	—	60	75	13	30	32	—	„

XIII. WOJ. ŚLĄSKIE — PUBLICZNE SZKOŁY POWSZECHNE

1. POW. BIELSKO MIASTO
2. POW. BIELSKO

SZKOŁA SIEDZIBA, WZGL. NAZWA	GMINA W MIASTACH ULICA i Nr. DOMU	URZĄD POCZTOWY Nazwa	URZĄD POCZTOWY Odległość w km.	STACJA KOLEJOWA Nazwa	STACJA KOLEJOWA Odległość w km.	IZBY LEKCYJNE Ogółem liczba	IZBY LEKCYJNE Ogółem pow. w m.²	IZBY LEKCYJNE W budynkach własnych liczba	IZBY LEKCYJNE W budynkach własnych pow. w m.²	INNE IZBY SZKOLNE	MIESZKANIA NAUCZYCIELI W BUDYNKACH WŁASNYCH Mieszkań	MIESZKANIA NAUCZYCIELI W BUDYNKACH WŁASNYCH Izb (w tem kuchen)	GRUNTY SZKOLNE W HEKT. W użyciu szkoły	GRUNTY SZKOLNE W HEKT. W użyciu nauczycieli	NAUCZYCIELE W charakterze etatowych	NAUCZYCIELE W charakterze nieetatowych	GODZIN LEKCYJ TYGODNIOWO	DZIECI ZAPISANE DO SZKOŁY Ogółem	DZIECI ZAPISANE DO SZKOŁY Uczęszczające z odległości —1 km.	DZIECI ZAPISANE DO SZKOŁY Uczęszczające z odległości 1—2 km.	DZIECI ZAPISANE DO SZKOŁY Uczęszczające z odległości 2—3 km.	DZIECI ZAPISANE DO SZKOŁY Uczęszczające z odległości ponad 3 km.	JĘZYK NAUCZANIA
1. POWIAT BIELSKO MIASTO																								
MIASTO: ***Bielsko*:**																								
1. powszechna II	ul. Krasińskiego 17	Bielsko	0,0	Bielsko	0,0	5	350,0	—	—	3	—	—	—	—	5	2	129	174	160	3	—	11	n.
2. [. . „ . . III]	[„ . . . „ . . . „]	[. „ .]	[0,0]	[. „ .]	[0,0]	[5]	[350,0]	—	—	—	—	—	—	—	—	[3]	[29]	—	—	—	—	—	[n.]
2. POWIAT BIELSKO																								
MIASTO: ***Strumień*:**																								
1. powszechna	.	Strumień	0,0	Strumień	0,0	6	363,1	6	363,1	1	1	3 (1)	0,3	0,1	7	3	184	209	115	17	14	63	p.
WIEŚ:																								
1. Aleksandrowice	Aleksandrowice	Bielsko	2,5	Bielsko Górne	2,0	5	346,0	5	346,0	3	2	5 (1)	0,1	0,3	6	1	147	168	109	46	13	—	n.
2. Aleksandrowice	. . . „ . . .	. . „ . . .	2,5	. . „ . . .	2,0	2	144,6	2	144,6	1	1	4 (1)	—	—	2	3	57	57	48	9	—	—	p.
3. Bąków Rychułd	Bąków Rychułd	Pruchna	4,0	Pruchna	2,0	1	70,3	1	70,3	—	1	3 (1)	0,1	0,2	1	1	31	56	45	7	3	1	„
4. Bielowicko	Bielowicko	Grodziec na Śląsku	3,0	Grodziec na Śląsku	3,0	1	48,0	1	48,0	—	1	3 (1)	0,1	0,1	1	1	31	49	46	3	—	—	„
5. Bronów	Bronów	Zabrzeg	4,0	Zabrzeg	4,0	1	58,0	1	58,0	—	1	3 (1)	—	0,2	2	3	43	154	85	53	16	—	„
6. Bystra	Bystra	Bystra na Śląsku	1,0	Wilkowice Rystra	3,0	1	63,0	1	63,0	—	1	3 (1)	—	0,6	2	2	50	76	33	17	23	3	„
7. Chybie	Chybie	Chybie	0,3	Chybie	0,3	4	376,0	4	376,0	1	3	8 (1)	0,1	0,3	5	2	143	215	92	67	46	10	„
8. Czechowice I	Czechowice	Czechowice	2,0	Czechowice	2,0	6	451,8	6	451,8	4	1	4 (1)	6,1	—	7	2	166	257	120	80	47	10	„
9. Czechowice II	. . . „	Dziedzice	2,0	Dziedzice	2,0	7	474,0	6	420,0	4	5	14 (5)	0,2	0,3	13	1	310	430	406	24	—	—	„
10. Czechowice III	. . . „	Czechowice	1,3	Czechowice	1,3	3	217,3	3	217,3	1	2	5 (1)	0,2	0,2	3	2	82	127	53	74	—	—	„
11. Czechowice IV	. . . „	Dziedzice	0,0	Dziedzice	0,0	5	381,9	—	—	1	—	—	—	—	6	3	169	305	278	18	—	9	„
12. Drogomyśl	Drogomyśl	Drogomyśl	0,0	Drogomyśl	1,2	3	241,9	3	241,9	1	1	4 (1)	0,2	0,2	4	1	101	206	55	73	74	4	„
13. Dziedzice	Dziedzice	Dziedzice	0,5	Dziedzice	0,5	6	428,0	6	428,0	2	2	5 (1)	—	0,2	8	3	228	346	232	61	37	16	„
14. Grodziec	Grodziec	Grodziec na Śląsku	0,3	Grodziec na Śląsku	2,0	2	160,6	2	160,6	1	3	6 (2)	—	5,0	4	2	54	81	28	36	17	—	„
15. Iłownica	Iłownica	Rudzica	5,0	Chybie	5,0	1	53,9	1	53,9	—	1	3 (1)	—	0,1	2	2	45	109	23	49	31	6	„
16. Jasienica	Jasienica	Jaworze Jasienica	2,0	Jaworze Jasienica	2,0	7	532,2	7	532,2	2	2	5 (1)	—	0,1	7	1	183	311	136	148	26	1	„
17. Jaworze I	Jaworze	. . „ . . „	1,7	. . „ . . „	2,0	5	380,2	—	—	3	—	—	—	0,2	7	3	176	219	126	69	24	—	„
18. Jaworze II	. . „	. . „ . . „	3,0	Wapienica	2,0	2	114,0	—	—	—	—	—	—	—	2	2	57	77	66	11	—	—	„
19. Jaworze III	. . „	. . „ . . „	5,5	Jaworze Jasienica	5,5	1	59,5	1	59,5	—	1	4 (1)	0,1	0,2	1	1	29	32	25	4	—	3	„
20. Kamienica	Kamienica	Kamienica na Śląsku	2,5	Bielsko	6,0	2	80,0	—	—	1	—	—	—	—	2	3	54	68	10	11	20	27	„
21. Kamienica	. . „	. . „	3,5	. . „	6,0	4	278,9	—	—	1	—	—	—	—	4	3	97	164	51	38	36	39	n.
22. Komorowice	Komorowice	Bielsko	4,0	Komorowice	1,5	1	63,8	1	63,8	—	1	3 (1)	0,1	1,0	1	3	39	62	49	4	9	—	p.
23. Landek	Landek	Chybie	4,0	Chybie	4,0	1	63,0	1	63,0	—	1	3 (1)	5,3	2,7	1	2	32	56	49	7	—	—	„
24. Ligota	Ligota	Dziedzice	8,0	Zabrzeg	4,0	5	374,0	5	374,0	2	3	12 (4)	0,3	1,6	6	1	137	222	70	82	55	15	„
25. Łazy	Łazy	Grodziec na Śląsku	5,0	Grodziec na Śląsku	3,0	1	61,6	1	61,6	—	1	3 (1)	—	0,4	2	2	40	75	44	31	—	—	„
26. Mazańcowice	Mazańcowice	Bielsko	6,0	Komorowice	4,0	4	226,8	3	163,8	1	2	4 (1)	—	—	4	2	119	194	105	89	—	—	„
27. Międzyrzecze Górne	Międzyrzecze Gór.	Wapienica	5,0	Wapienica	5,0	3	177,9	—	—	—	—	—	—	—	3	1	74	130	17	64	49	—	„

SZKOŁA siedziba, wzgl. nazwa	GMINA w miastach ulica i Nr. domu	URZĄD POCZTOWY Nazwa	URZĄD POCZTOWY Odległość w km.	STACJA KOLEJOWA Nazwa	STACJA KOLEJOWA Odległość w km.	IZBY LEKCYJNE Ogółem liczba	IZBY LEKCYJNE Ogółem pow. w m.²	IZBY LEKCYJNE W budynkach własnych liczba	IZBY LEKCYJNE W budynkach własnych pow. w m.²	INNE IZBY SZKOLNE	MIESZKANIA NAUCZYCIELI W BUDYNKACH WŁASNYCH Mieszkań	MIESZKANIA NAUCZYCIELI W BUDYNKACH WŁASNYCH Izb (w tem kuchen)	GRUNTY SZKOLNE W HEKT. W użyciu szkoły	GRUNTY SZKOLNE W HEKT. W użyciu nauczycieli	NAUCZYCIELE W charakterze etatowych	NAUCZYCIELE W charakterze nieetatowych	GODZIN LEKCYJ TYGODNIOWO	DZIECI ZAPISANE DO SZKOŁY Ogółem	DZIECI ZAPISANE DO SZKOŁY Uczęszczające z odległości —1 km.	1—2 km.	2—3 km.	ponad 3 km	JĘZYK NAUCZANIA
28. Międzyrzecze Górne	Międzyrzecze Gór.	Wapienica	5,0	Wapienica	5,0	3	306,0	—	—	2	—	—	—	—	4	—	105	154	57	81	15	1	n.
29. Mikuszowice	Mikuszowice	Olszówka Dolna	1,0	Bielsko	5,0	4	255,8	3	214,8	3	1	4 (1)	0,2	0,3	4	2	106	150	30	76	31	13	„
30. Mnich	Mnich	Chybie	1,0	Chybie	1,0	2	119,6	2	119,6	—	2	5 (1)	0,1	0,2	4	2	97	216	25	81	94	16	p.
31. Roztropice	Roztropice	Rudzica	4,0	Grodziec na Śląsku	5,0	1	84,5	1	84,5	—	1	4 (1)	—	0,2	2	2	42	78	53	25	—	—	„
32. Rudzica	Rudzica	„	0,0	Jaworze Jasienica	7,0	3	153,8	3	153,8	1	1	3 (1)	0,4	2,1	4	2	107	219	167	52	—	—	„
33. Stare Bielsko	Stare Bielsko	Bielsko	2,5	Bielsko Górne	1,0	6	332,8	—	—	1	—	—	—	—	5	3	154	185	90	77	18	—	n.
34. Stare Bielsko	„	„	2,5	„	1,0	1	67,2	1	67,2	—	1	3 (1)	—	0,1	1	3	32	44	6	10	20	8	p.
35. Świętoszówka	Świętoszówka	Jaworze-Jasienica	3,0	Grodziec na Śląsku	1,5	1	77,6	1	77,6	—	1	3 (1)	—	0,1	2	1	49	96	51	45	—	—	„
36. Wapienica	Wapienica	Wapienica	0,2	Wapienica	0,2	1	81,3	—	—	—	—	—	—	—	1	3	33	42	11	22	9	—	„
37. Wapienica	„	„	0,2	„	0,2	3	157,3	—	—	1	—	—	—	—	2	2	72	86	26	28	28	4	n.
38. Zabłocie	Zabłocie	Strumień	2,0	Strumień	3,0	3	195,0	3	195,0	1	1	3 (1)	—	0,1	4	2	87	129	36	49	40	4	p.
39. Zabrzeg	Zabrzeg	Zabrzeg	0,0	Zabrzeg	1,6	3	175,5	3	175,5	—	4	7 (2)	—	0,1	5	2	133	244	100	69	55	20	„
40. Zarzecze	Zarzecze	Chybie	6,0	Chybie	6,0	6	490,6	6	490,6	4	1	3 (1)	—	0,3	7	1	173	316	73	82	158	3	„
41. Zarzecze	Zarzecze	„	5,0	„	5,0	1	72,8	1	72,8	—	1	3 (1)	0,1	0,4	2	2	50	118	60	32	24	2	„
3. Powiat Cieszyn																								
MIASTO:																								
Cieszyn:																								
1. pow. im. Kr. Jadwigi	pl. Wolności 1	Cieszyn	0,5	Cieszyn	0,7	4	262,6	4	262,6	8	—	—	—	—	6	1	106	160	109	34	11	6	p.
2. „ „ St. Konarskiego	„ Klasztorny 7	„	0,1	„	0,4	4	258,8	4	258,8	6	—	—	—	—	5	—	91	152	55	21	33	43	„
3. „ „ Ad. Mickiewicza	„ Kościelny 5	„	0,5	„	1,0	5	274,2	—	—	5	—	—	—	—	5	5	103	157	101	26	20	10	„
4. „	„ Wolności 1	„	0,5	„	0,7	5	330,0	5	330,0	4	—	—	—	—	7	5	144	190	160	27	1	2	n.
5. „	„ „	„	0,5	„	0,7	1	66,0	1	66,0	1	—	—	—	—	2	6	35	29	27	2	—	—	„
Skoczów:																								
6. powszechna	ul. Bielska 271	Skoczów	0,5	Skoczów	1,5	7	509,1	7	509,1	2	—	—	—	0,3	4	3	100	116	101	9	5	1	„
Ustroń:																								
7. powszechna nr. I	Rynek 141	Ustroń	0,1	Ustroń	1,2	7	528,8	7	528,8	3	—	—	0,5	—	7	3	194	271	84	92	55	40	p.
8. „ „ nr. II	Ustroń Dolny 165	„	1,0	„	0,5	7	415,0	—	—	2	—	—	—	—	7	1	191	294	80	65	75	74	„
9. „ „ nr. III	Ustroń Polana 73	„	2,4	„	3,0	2	90,0	—	—	—	—	—	0,1	—	2	2	60	83	67	4	2	10	„
10. „ „ nr. IV	Ustroń Dobka 498	„	7,0	„	7,5	1	67,9	1	67,9	—	1	3 (1)	0,1	0,3	1	—	27	54	30	12	—	12	„
WIEŚ:																								
1. Bażanowice	Bażanowice	Cieszyn	6,0	Bażanowice	0,0	1	83,8	1	83,8	—	1	4 (1)	—	0,1	2	—	45	78	78	—	—	—	„
2. Bładnice Dolne	Bładnice Dolne	Skoczów	6,0	Skoczów	6,0	2	152,3	2	152,3	—	2	6 (2)	0,5	—	3	2	76	114	10	84	20	—	„
3. Bobrek	Bobrek	Cieszyn	1,5	Cieszyn	1,0	1	68,4	1	68,4	—	1	4 (1)	0,1	0,7	1	3	31	27	21	6	—	—	„
4. Brenna	Brenna	Brenna	1,7	Skoczów	14,0	3	153,1	2	90,0	1	3	4 (1)	—	0,1	5	1	105	193	52	36	44	61	„
5. Brenna Bukowa	„	„	0,4	„	15,0	1	77,0	1	77,0	—	1	3 (1)	—	0,2	2	2	49	122	42	15	46	19	„
6. Brenna Leśnica	„	„	5,5	„	18,0	1	84,2	1	84,2	—	1	3 (1)	—	0,9	2	3	48	83	17	16	19	31	„
7. Cisownica Wielka	Cisownica	Ustroń	4,6	Goleszów Fabryka	3,5	2	161,0	2	161,0	1	—	—	0,1	—	3	1	80	141	81	38	22	—	„
8. Dębowiec	Dębowiec	Skoczów	7,0	Skoczów	7,0	3	247,5	3	247,5	1	3	5 (1)	0,6	0,5	5	1	88	137	87	42	8	—	„
9. Dzięgielów	Dzięgielów	Cieszyn	7,0	Bażanowice	1,5	1	94,2	1	94,2	—	1	3 (1)	—	0,1	2	2	50	72	64	8	—	—	„
10. Godziszów	Godziszów	Goleszów	3,8	Goleszów	1,9	1	65,7	1	65,7	—	1	3 (1)	—	—	2	2	46	76	55	17	4	—	„
11. Goleszów	Goleszów	„	0,2	Goleszów Fabryka	0,2	7	489,6	7	489,6	4	1	4 (1)	0,7	0,1	8	1	201	310	202	73	30	5	„
12. Goleszów Równia	„	„	3,0	Goleszów	3,5	1	82,2	1	82,2	—	1	4 (1)	—	1,4	1	2	28	49	49	—	—	—	„
13. Górki Wielkie	Górki Wielkie	Skoczów	7,0	Skoczów	7,0	3	240,7	3	240,7	1	1	4 (1)	0,2	—	4	2	109	210	53	96	61	—	„
14. Gumna	Gumna	Cieszyn	5,3	Cieszyn	5,3	1	65,3	1	65,3	—	1	4 (1)	—	0,4	1	2	30	39	39	—	—	—	„
15. Hażlach	Hażlach	„	8,0	„	8,0	4	287,0	4	287,0	3	3	5 (1)	—	0,4	4	2	109	200	56	49	52	43	„
16. Iskrzyczyn	Iskrzyczyn	Skoczów	5,0	Skoczów	5,2	1	70,0	1	70,0	—	1	3 (1)	0,2	0,8	1	3	37	68	55	13	—	—	„
17. Istebna	Istebna	Istebna	0,2	Ustroń	24,0	5	362,1	5	362,1	—	4	9 (3)	0,3	0,5	7	2	161	307	57	70	78	102	„
18. Istebna Zaolzie	„	„	0,5	„	26,0	1	54,0	1	54,0	1	2	6 (2)	—	—	1	1	25	50	5	13	17	15	„

SZKOŁA siedziba, wzgl. nazwa	GMINA w miastach ulica i Nr. domu	URZĄD POCZTOWY Nazwa	URZĄD POCZTOWY Odległość w km.	STACJA KOLEJOWA Nazwa	STACJA KOLEJOWA Odległość w km.	IZBY LEKCYJNE Ogółem liczba	IZBY LEKCYJNE Ogółem pow. w m.²	IZBY LEKCYJNE W budynkach własnych liczba	IZBY LEKCYJNE W budynkach własnych pow. w m.²	INNE IZBY SZKOLNE	MIESZKANIA NAUCZYCIELI W BUDYNKACH WŁASNYCH Mieszkań	MIESZKANIA NAUCZYCIELI W BUDYNKACH WŁASNYCH Izb (w tem kuchen)	GRUNTY SZKOLNE W HEKT. W użyciu szkoły	GRUNTY SZKOLNE W HEKT. W użyciu nauczycieli	NAUCZYCIELE W charakterze etatowych	NAUCZYCIELE W charakterze nieetatowych	GODZIN LEKCYJ TYGODNIOWO	DZIECI ZAPISANE DO SZKOŁY Ogółem	DZIECI ZAPISANE DO SZKOŁY Uczęszczające z odległości —1 km.	1—2 km.	2—3 km.	ponad 3 km.	JĘZYK NAUCZANIA
19. Jaworzynka	Jaworzynka	Istebna	6,0	Ustroń	30,0	2	130,5	2	130,5	—	2	4 (1)	—	0,6	2	2	49	124	31	29	14	50	p.
20. Kaczyce	Kaczyce	Cieszyn	11,0	Cieszyn	11,0	4	280,7	4	280,7	1	5	9 (2)	—	0,4	5	1	109	187	100	44	32	11	„
21. Kiczyce	Kiczyce	Skoczów	5,0	Skoczów	6,0	1	70,3	1	70,3	—	1	3 (1)	—	0,3	1	3	31	53	25	13	15	—	„
22. Kisielów	Kisielów	Ogrodzona	3,0	Goleszów	4,0	1	70,0	1	70,0	—	1	4 (1)	—	0 4	1	2	35	34	25	9	—	—	„
23. Koniaków	Koniaków	Koniaków	0,0	Ustroń	30,0	1	61,7	1	61,7	—	1	3 (2)	—	—	1	2	30	81	54	19	—	8	„
24. Koniaków Ragłoka	„	„	2,0	„	32,0	1	61,7	1	61,7	—	1	3 (1)	—	0,2	2	2	46	81	27	28	23	3	„
25. Kończyce Małe	Kończyce Małe	Zebrzydowice	4,0	Zebrzydowice	2,5	4	330,0	4	330,0	1	4	8 (1)	0,1	0,6	4	2	110	247	85	162	—	—	„
26. Kończyce Wielkie	Kończyce Wielkie	Kończyce Wielkie	1,0	„	4,0	4	308,0	4	308,0	1	6	14 (5)	—	4,7	5	1	104	188	56	65	45	22	„
27. Kostkowice	Kostkowice	Ogrodzona	3,0	Skoczów	10,0	1	70,0	1	70,0	—	1	3 (1)	—	0,1	2	2	48	67	49	18	—	—	„
28. Kozakowice Dolne	Kozakowice Dolne	Goleszów	4,0	Goleszów	4,0	1	87,6	1	87,6	—	1	3 (1)	0,1	0,3	2	2	49	68	37	26	5	—	„
29. Krasna	Krasna	Cieszyn	5,0	Mnisztwo	2,0	1	66,5	1	66,5	—	1	3 (1)	—	0,5	2	1	49	78	53	25	—	—	„
30. Leszna Górna	Leszna Górna	Dziegielów	5,0	Bażanowice	7,0	1	88,0	1	88,0	—	1	3 (1)	—	—	2	2	48	84	34	17	10	23	„
31. Lipowiec	Lipowiec	Ustroń	6,7	Ustroń	6,7	3	191,4	3	191,4	1	1	3 (1)	—	0,8	3	2	109	137	15	28	74	20	„
32. Marklowice Górne	Marklowice Górne	Zebrzydowice	5,6	Zebrzydowice	6,0	5	396,2	5	396,2	3	5	12 (2)	0,2	—	4	2	107	130	29	59	42	—	„
33. Międzyświeć	Międzyświeć	Skoczów	0,5	Skoczów	1,0	3	198,1	—	—	3	—	—	—	—	4	3	110	147	20	39	73	15	„
34. Mnisztwo	Mnisztwo	Cieszyn	3,5	Mnisztwo	1,0	1	71,4	1	71,4	—	1	3 (1)	—	0 3	1	3	30	37	37	—	—	—	„
35. Ochaby	Ochaby	Skoczów	6,5	Drogomyśl	6,0	2	142,2	2	142,2	—	3	5 (1)	—	3,4	3	1	84	135	61	44	18	12	„
36. Ogrodzona	Ogrodzona	Ogrodzona	0,5	Goleszów	5,0	2	156,1	2	156,1	2	2	11 (3)	0,3	5,8	3	1	58	67	29	22	13	3	„
37. Pastwiska	Pastwiska	Cieszyn	3,0	Cieszyn	3,0	2	140,0	2	140,0	2	2	4 (1)	0,1	0,2	4	1	90	167	54	49	54	10	„
38. Pierściec	Pierściec	Skoczów	7,0	Skoczów	7,5	3	226,0	3	226,0	2	2	4 (1)	—	0,2	4	1	83	169	47	11	32	79	„
39. Pogórz	Pogórz	„	2,5	Pogórz	1,5	2	140,0	2	140,0	—	2	6 (2)	—	0,3	3	1	62	94	42	44	8	—	„
40. Pogwizdów	Pogwizdów	Cieszyn	8,0	Cieszyn	8,0	2	119,1	2	119,1	1	2	5 (1)	—	0,5	5	2	102	136	44	46	43	3	„
41. Pruchna	Pruchna	Pruchna	0,5	Pruchna	4,0	3	252,0	3	252,0	2	3	8 (3)	—	—	5	1	93	197	49	32	50	66	„
42. Puńców	Puńców	Puńców	0,5	Bażanowice	4,0	3	183,2	3	183,2	2	2	8 (2)	—	—	4	1	79	97	51	28	14	4	„
43. Rudnik	Kończyce Wielkie	Kończyce Wielkie	5,0	Pruchna	8,0	1	48,0	1	48,0	—	1	3 (1)	—	0,5	2	2	48	85	64	20	1	—	„
44. Simoradz	Simoradz	Skoczów	6,0	Skoczów	6,0	2	176,0	2	176,0	1	2	6 (2)	—	—	2	2	53	61	60	1	—	—	„
45. Wisła	Wisła	Wisła	0,2	Ustroń	9,5	3	151,1	—	—	—	—	—	—	—	5	2	102	203	46	41	65	51	„
46. Wisła-Czarne	„	„	7,0	„	17,0	2	111,4	2	111,4	—	2	5 (2)	—	—	2	1	67	83	35	32	10	6	„
47. Wisła-Głębce	„	„	4,0	„	14,0	1	66,5	1	66,5	—	1	3 (1)	0,1	1,0	2	1	50	100	36	29	19	16	„
48. Wisła-Jaworzynik	„	„	4,8	„	10,0	1	90,0	1	90,0	—	1	3 (1)	—	0,5	1	1	35	74	28	37	6	3	„
49. Wisła (Malinka)	„	„	8,0	„	17,5	2	154,0	2	154,0	—	2	7 (2)	0,2	0,4	2	1	58	112	17	28	30	37	„
50. Wiślica	Wiślica	Skoczów	2,6	Skoczów	4,0	1	65,8	1	65,8	—	1	3 (1)	—	0,1	1	2	30	46	44	2	—	—	„
51. Zamarski	Zamarski	Cieszyn	6,0	Cieszyn	6,0	2	149,6	2	149,6	—	3	6 (2)	0,1	0,1	3	1	80	124	87	24	10	3	„
52. Zebrzydowice	Zebrzydowice	Zebrzydowice	0,0	Zebrzydowice	1,0	6	430,9	6	430,9	5	5	12 (4)	0,4	4,0	9	1	194	321	140	92	72	17	„

4. Powiat Katowice Miasto

MIASTO: *Katowice:*																							
1. pow. im. H. Sienkiewicza	ul. Stawowa 6.	Katowice	0,5	Katowice	0,5	14	756,0	14	756,0	4	—	—	—	—	18	—	490	883	855	16	4	8	n.
2. „ „ „	„ „ „	„	0,5	„	0,5	(14)	(756,0)	(14)	(756,0)	—	—	—	—	—	16	—	436	768	766	—	—	2	„
3. „ „ M. Konopnickiej	„ Głowackiego 6.	„	1,5	„	1,5	17	969,6	17	969,6	6	—	—	—	—	20	—	508	876	552	324	—	—	p.
4. „ „ Wł. Jagiełły	„ Jagiellońska 18.	„	0,5	„	0,5	18	1074,5	18	1074,5	3	—	—	—	—	13	—	368	585	585	—	—	—	„
5. „ „ ks. P. Skargi	„ Dąbrówki 9.	„	1,0	„	1,0	7	377,7	7	377,7	6	—	—	0,1	—	8	—	201	345	152	193	—	—	„
6. „	„ Stawowa 6.	„	0,5	„	0,5	6	324,0	6	324,0	2	—	—	—	—	6	—	162	313	251	48	—	14	n.
7. „ „ „	„ „ „	„	0,5	„	0,5	1	54,0	1	54,0	2	—	—	—	—	1	—	28	31	30	—	1	—	„
8. „ im. ks. J. Poniatowsk.	Katowicka Hałda	„	2,5	Katowice Brynów	1,0	7	411,9	7	411,9	5	3	9 (1)	—	—	7	—	189	324	319	5	—	—	p.
9. „ „ T. Kościuszki	ul. Dworska 3.	„	4,0	Katowice	4,0	4	216,0	4	216,0	1	4	12 (4)	—	—	3	—	86	185	164	21	—	—	„
10. „ „ A. Mickiewicza	„ Wolności 1.	Bogucice	0,6	Katowice Bogucice	2,0	12	648,0	12	648,0	4	—	—	—	—	9	—	249	522	492	30	—	—	„
11. „ „ Św. Barbary	„ Wolności 4.	„	0,0	„	2,0	10	545,0	10	545,0	4	—	—	—	—	11	—	269	449	408	41	—	—	„
12. „ „ Król. Jadwigi	„ Krakowska	Zawodzie	0,3	„	1,0	14	614,4	14	614,4	3	—	—	—	—	16	1	414	677	666	11	—	—	„
13. „ „ J. Sobieskiego	„ Szkolna	Bogucice	0,0	„	0,0	15	774,3	15	774,3	7	—	—	—	—	15	—	394	706	706	—	—	—	„
14. „ „ Stalmacha	„ Markiefki 49.	„	0,1	„	2,0	12	640,0	12	640,0	1	2	3 (1)	—	—	14	—	392	865	300	565	—	—	n.

SZKOŁA siedziba, wzgl. nazwa	GMINA w miastach ulica i Nr. domu	URZĄD POCZTOWY Nazwa	URZĄD POCZTOWY Odległość w km.	STACJA KOLEJOWA Nazwa	STACJA KOLEJOWA Odległość w km.	IZBY LEKCYJNE Ogółem liczba	IZBY LEKCYJNE Ogółem pow. w m.²	IZBY LEKCYJNE W budynkach własnych liczba	IZBY LEKCYJNE W budynkach własnych pow. w m.²	INNE IZBY SZKOLNE	MIESZKANIA NAUCZYCIELI W BUDYNKACH WŁASNYCH Mieszkań	MIESZKANIA NAUCZYCIELI W BUDYNKACH WŁASNYCH Izb (w tem kuchen)	GRUNTY SZKOLNE W HEKT. W użyciu szkoły	GRUNTY SZKOLNE W HEKT. W użyciu nauczycieli	NAUCZYCIELE W charakterze etatowych	NAUCZYCIELE W charakterze nieetatowych	GODZIN LEKCYJ TYGODNIOWO	DZIECI ZAPISANE DO SZKOŁY Ogółem	DZIECI ZAPISANE DO SZKOŁY Uczęszczające z odległości —1 km.	1—2 km.	2—3 km.	ponad 3 km.	JĘZYK NAUCZANIA
15. pow. im. M. Reja	ul. Krakowska 81.	Zawodzie	0,8	Katowice Bogucice	0,6	1	54,0	1	54,0	2	3	11 (3)	—	—	1	—	30	41	39	—	2	—	p.
16. „ „ T. Rejtana	„ Mickiewicza 54.	Załęże	0,2	Katowice	2,0	12	594,0	12	594,0	2	2	6 (2)	—	—	12	—	300	586	586	—	—	—	p. i n.
17. „ „ J. Lampy	„ „ „	„	0,5	„	2,0	13	795,3	12	750,3	1	—	—	—	—	15	—	412	762	762	—	—	—	„ „
18. „ „ J. Słowackiego	„ Gimnazjalna 3.	„	0,5	„	2,0	12	655,5	12	655,5	6	—	—	—	—	12	—	324	556	556	—	—	—	„ „
19. „ „ J. Kochanowskiego	„ Mickiewicza 99	„	0,0	„	3,0	12	666,0	12	666,0	2	—	—	—	—	14	—	380	617	617	—	—	—	„ „
20. „ „ A. F. Modrzewsk.	„ „ „ 114	„	1,0	„	4,0	4	247,5	4	247,5	1	—	—	—	—	3	—	88	122	103	19	—	—	„ „
21. „ „ ks. Damrota	Załęska Hałda	„	2,5	Katowice Brynów	1,0	7	384,3	7	384,3	1	—	—	—	—	8	—	208	431	431	—	—	—	p.
22. „ „ K. Miarki	ul. Karola Miarki	Dąb	0,5	Katowice	2,5	15	787,4	15	787,4	6	—	—	—	—	15	—	397	710	615	63	32	—	p. i n.
23. „ „ Z. Krasińskiego	„ Agnieszki 2.	„	1,0	„	3,5	8	450,0	8	450,0	2	—	—	—	—	8	—	220	408	408	—	—	—	p.
24. „ „ St. Staszica	„ Szkolna	Ligota pszczyńska	0,8	Katowice Ligota	0,7	14	756,0	14	756,0	6	7	23 (5)	—	0,2	16	—	404	700	700	—	—	—	„
5. Powiat Katowice																								
MIASTO:																								
Mysłowice:																								
1. powszechna I.	Plac Wolności 3.	Mysłowice	0,3	Mysłowice	0,3	12	657,9	12	657,9	3	—	—	0,2	—	18	—	402	722	722	—	—	—	p.
2. „ „ II.	„ „ „	„	0,3	„	0,3	12	657,0	12	657,0	4	—	—	—	—	13	—	336	723	543	167	13	—	n.
3. „ „ III.	Janów miejski	Janów k. Katowic	4,0	„	2,5	8	404,6	8	404,6	4	2	6 (2)	—	—	8	—	222	301	131	90	80	—	p.
4. „ „	Piaski	Mysłowice	2,0	„	2,0	16	864,0	16	864,0	8	—	—	0,1	—	17	—	442	784	784	—	—	—	„
WIEŚ:																								
1. Bańgów	Bańgów	Dąbrówka Mała	3,0	Michałkowice Bytków	3,0	4	180,0	4	180,0	1	4	10 (2)	—	—	3	—	81	161	161	—	—	—	„
2. Bielszowice I.	Bielszowice	Bielszowice	0,5	Bielszowice	2,5	6	290,7	6	290,7	2	6	25 (6)	—	—	7	—	194	426	426	—	—	—	„
3. Bielszowice II.	„ „	„	0,5	„	1,0	8	374,0	8	374,0	2	6	15 (2)	—	0,1	12	—	319	528	528	—	—	—	„
4. Bielszowice III.	„ „	„	1,5	Nowa Wieś Śl.	3,0	19	1012,0	19	1012,0	5	5	9 (4)	—	—	18	1	520	954	954	—	—	—	p. i n.
5. Bielszowice IV.	„ „	„	1,0	Bielszowice	1,0	10	580,0	10	580,0	4	—	—	—	0,1	12	—	252	475	475	—	—	—	p.
6. Brzezinka I.	Brzezinka	Brzezinka	0,2	Brzezinka	1,0	7	370,0	7	370,0	2	4	9 (2)	0,5	0,5	10	—	251	490	360	130	—	—	„
7. Brzezinka II.	„	„	3,0	„	1,0	7	441,0	7	441,0	4	5	19 (4)	—	—	7	—	188	363	295	68	—	—	„
8. Brzezinka III.	„	„	3,0	„	3,0	4	216,0	4	216,0	1	3	10 (2)	0,1	0,4	4	—	112	182	182	—	—	—	„
9. Brzęczkowice	Brzęczkowice	„	2,0	„	2,5	3	164,7	3	164,7	1	2	12 (3)	—	—	4	—	115	199	199	—	—	—	„
10. Bykowina	Bykowina	Nowa Wieś k. Kr. Huty.	2,0	Kochłowice	3,0	7	397,9	7	397,9	4	6	16 (2)	—	—	8	1	228	404	404	—	—	—	p. i n.
11. Bytków	Bytków	Bytków k. Siemianow.	0,5	Michałkowice Bytków	1,0	12	693,7	12	693,7	2	7	18 (2)	—	—	14	—	382	772	740	32	—	—	p
12. Chorzów I.	Chorzów	Chorzów	0,0	Chorzów	0,0	11	615,0	11	615,0	1	17	28 (8)	—	—	13	1	361	567	567	—	—	—	„
13. Chorzów I a.	„	„	0,0	„	0,0	3	162,0	3	162,0	—	—	—	—	—	3	—	90	188	188	—	—	—	n.
14. Chorzów II.	„	„	0,0	„	2,0	14	769,8	14	769,8	2	3	11 (3)	—	—	13	1	368	612	612	—	—	—	p.
15. Chorzów III.	„	„	0,4	„	2,0	10	581,2	10	581,2	5	—	—	—	—	10	—	273	514	426	88	—	—	„
16. Dąbrówka Mała I.	Dąbrówka Mała	Dąbrówka Mała	0,2	Dąbrówka Mała Śl.	0,0	22	1242,0	22	1242,0	4	13	29 (5)	0,5	—	21	—	543	1027	712	315	—	—	p. i n.
17. Dąbrówka Mała II.	„ „	Szopienice	3,0	„ „ „	1,0	5	210,0	5	210,0	3	4	11 (3)	—	—	8	1	216	398	398	—	—	—	p.
18. Giszowiec I.	Janów	Giszowiec	0,0	Katowice Bogucice	4,5	13	783,9	13	783,9	2	7	11 (1)	—	—	16	—	404	818	791	—	27	—	„
19. Giszowiec II.	„	„	0,0	„ „	4,5	3	169,3	—	—	—	—	—	—	—	5	—	130	273	267	—	6	—	n.
20. Giszowiec	„	„	0,0	„ „	4,5	1	58,2	1	58,2	1	2	9 (2)	—	—	1	—	30	65	40	—	21	4	„
21. Halemba	Halemba	Halemba	0,5	Nowa Wieś Śl.	3,0	8	432,0	8	432,0	2	7	22 (4)	—	—	8	—	215	412	412	—	—	—	p.
22. Janów I.	Janów	Janów k. Katowic	0,0	Szopienice Południowe	2,0	9	427,2	9	427,2	2	5	20 (4)	—	0,8	9	—	239	399	399	—	—	—	p. i n.
23. Janów II.	„	„	0,0	„ „	2,5	10	540,0	10	540,0	4	—	—	—	—	9	—	205	357	357	—	—	—	p.
24. Kłodnica	Kłodnica	Halemba	2,0	Kochłowice	4,0	2	106,7	2	106,7	—	2	6 (1)	0,1	0,2	2	—	54	85	80	5	—	—	„
25 Kochłowice I.	Kochłowice	Kochłowice	0,3	„	0,2	10	561,1	10	561,1	3	2	7 (1)	0,2	—	11	—	265	509	448	59	2	—	„
26. Kochłowice II.	„	„	1,0	„	1,0	8	432,0	8	432,0	1	1	2 (1)	—	0,2	8	—	215	405	405	—	—	—	„
27. Kochłowice III.	„	„	1,0	„	1,0	9	508,6	9	508,6	11	—	—	—	—	10	1	238	490	434	56	—	—	„
28. Kochłowice IV.	„	„	1,5	„	1,2	6	328,7	6	328,7	—	2	8 (2)	—	—	8	—	215	430	430	—	—	—	„
29. Kończyce	Kończyce	Kończyce k. Rudy Śl.	1,0	Makoszowy	2,0	12	589,2	12	589,2	3	2	4 (1)	—	0,2	20	1	544	981	981	—	—	—	„
30. Maciejkowice	Maciejkowice	Chorzów	2,0	Chorzów	2,5	6	333,0	6	333,0	1	3	8 (3)	0,2	0,1	6	1	153	358	358	—	—	—	„
31. Makoszowy	Makoszowy	Makoszowy	0,5	Makoszowy	1,5	12	440,0	12	440,0	4	6	16 (6)	—	0,2	12	1	355	616	616	—	—	—	p. i n.
32. Michałkowice	Michałkowice	Michałkowice	0,5	Michałkowice Bytków	2,0	5	254,6	3	156,3	1	3	8 (1)	—	—	6	—	169	325	325	—	—	—	p.

SZKOŁA siedziba, wzgl. nazwa	GMINA w miastach ulica i Nr. domu	URZĄD POCZTOWY Nazwa	URZĄD POCZTOWY Odległość w km.	STACJA KOLEJOWA Nazwa	STACJA KOLEJOWA Odległość w km.	IZBY LEKCYJNE Ogółem liczba	IZBY LEKCYJNE Ogółem pow. w m.²	IZBY LEKCYJNE W budynkach własnych liczba	IZBY LEKCYJNE W budynkach własnych pow. w m.²	INNE IZBY SZKOLNE	MIESZKANIA NAUCZYCIELI W BUDYNKACH WŁASNYCH Mieszkań	MIESZKANIA NAUCZYCIELI W BUDYNKACH WŁASNYCH Izb (w tem kuchen)	GRUNTY SZKOLNE W HEKT. W użyciu szkoły	GRUNTY SZKOLNE W HEKT. W użyciu nauczycieli	NAUCZYCIELE W charakterze etatowych	NAUCZYCIELE W charakterze nieetatowych	GODZIN LEKCYJ TYGODNIOWO	DZIECI ZAPISANE DO SZKOŁY Ogółem	DZIECI ZAPISANE DO SZKOŁY Uczęszczające z odległości —1 km.	1—2 km.	2—3 km.	ponad 3 km	JĘZYK NAUCZANIA
33. Michałkowice	Michałkowice	Michałkowice	0,2	Michałkowice Bytków	0,8	14	864,0	14	864,0	4	9	28 (9)	1,0	0,1	16	1	453	749	749	—	—	—	p.
34. Michałkowice	„	„	0,2	„	0,8	(2	101,6)	(2	101,6)	—	—	—	—	—	2	—	57	127	127	—	—	—	n.
35. Nikiszowiec I	Janów	Nikiszowiec	0,3	Szopienice Południowe	3,0	15	914,5	15	914,5	5	—	—	0,4	—	12	—	314	547	521	—	26	—	p.
36. Nikiszowiec II	„	„	0,3	„	3,0	13	792,6	13	792,6	5	—	—	0,4	—	11	—	290	560	540	20	—	—	„
37. Nikiszowiec	„	„	0,3	„	3,0	4	243,9	4	243,9	—	—	—	—	—	4	—	114	255	248	7	—	—	n.
38. Nowa Wieś I	Nowa Wieś	Nowa Wieś k. Kr. Huty	1,0	Nowa Wieś Śl.	1,0	12	648,4	12	648,4	3	—	—	—	—	14	—	355	621	621	—	—	—	p.
39. Nowa Wieś II	„	„	2,0	„	0,0	12	852,6	12	852,6	2	6	17 (5)	0,1	0,2	15	—	389	728	728	—	—	—	„
40. Nowa Wieś III	„	„	0,3	„	1,4	12	615,5	—	—	3	—	—	—	—	14	—	380	755	731	24	—	—	„
41. Nowa Wieś IV	„	„	0,0	„	0,0	11	619,2	—	—	—	—	—	—	—	15	—	388	679	679	—	—	—	„
42. Nowa Wieś	„	„	0,3	„	1,4	(4	244,4)	—	—	—	—	—	—	—	3	—	90	316	234	82	—	—	n.
43. Nowa Wieś	„	„	0,3	„	1,4	3	143,1	—	—	1	—	—	—	—	3	—	90	123	70	53	—	—	„
44. Pawłów I	Pawłów	Pawłów k. Bielszowic	0,2	Bielszowice	2,5	5	225,0	5	225,0	2	1	4 (1)	—	0,2	7	2	200	320	320	—	—	—	p.
45. Pawłów II	„	„	1,0	„	2,5	8	440,8	8	440,8	2	—	—	—	0,2	11	1	310	528	528	—	—	—	„
46. Przełajka	Przełajka	Dąbrówka Wielka	5,0	Dąbrówka Mała Śl.	5,0	4	216,0	4	216,0	3	4	13 (1)	0,2	0,2	4	—	106	194	194	—	—	—	„
47. Roździeń I	Roździeń	Szopienice	0,0	Szopienice Południowe	0,2	12	648,0	12	648,0	3	2	6 (1)	—	—	14	—	297	557	557	—	—	—	„
48. Roździeń II	„	„	1,0	„	1,5	11	594,0	11	594,0	3	1	5 (1)	—	—	10	—	254	434	434	—	—	—	„
49. Roździeń III	„	Dąbrówka Mała	2.0	„	2,0	4	216,0	4	216,0	1	3	11 (3)	—	—	4	—	112	180	180	—	—	—	„
50. Roździeń IV	„	Szopienice	0,0	„	0,5	14	660,0	14	660,0	3	—	—	—	—	15	—	315	559	559	—	—	—	„
51. Roździeń V	„	„	0,2	„	2,0	2	168,0	2	168,0	5	3	11 (2)	—	—	2	—	60	83	26	20	37	—	p. i n.
52. Siemianowice	Siemianowice	Siemianowice	0,0	Siemianowice Śl.	0,0	10	623,9	10	623,9	2	2	5 (1)	—	—	10	—	259	455	455	—	—	—	p.
53. Siemianowice	„	„	0,0	„	0,0	12	620,4	12	620,4	2	—	—	—	—	18	—	511	1036	1036	—	—	—	n.
54. Siemianowice	„	„	0,0	„	0,0	11	564,9	11	564,9	2	4	16 (3)	—	—	11	1	300	553	553	—	—	—	p.
55. Siemianowice	„	„	2,5	„	2,0	4	238,1	4	238,1	1	3	5 (1)	0,1	0,2	4	—	113	230	217	13	—	—	„
56. Siemianowice	„	„	1,0	„	1,0	11	594,0	11	594,0	3	—	—	—	—	11	1	338	547	547	—	—	—	„
57. Siemianowice	„	„	1,0	„	1,5	8	468,2	8	468,2	2	5	14 (3)	—	0,1	6	—	168	244	121	101	19	3	n.
58. Siemianowice	„	„	0,7	„	1,5	10	545,0	10	545,0	4	3	7 (1)	—	—	11	—	296	528	528	—	—	—	p.
59. Siemianowice	„	„	0,6	„	0,8	11	646,0	11	646,0	1	4	10 (4)	—	—	12	—	298	528	528	—	—	—	„
60. Siemianowice	„	„	0,1	„	0,2	13	694,1	13	694,1	4	2	4 (2)	—	—	11	—	243	596	596	—	—	—	„
61. Siemianowice	„	„	1,5	„	1,0	17	918,0	17	918,0	4	1	2 (1)	—	—	15	—	411	754	754	—	—	—	„
62. Słupna	Brzęczkowice	Mysłowice	1,0	Mysłowice	1,0	5	270,0	5	270,0	1	5	18 (3)	—	—	5	—	121	171	171	—	—	—	„
63. Szopienice I	Szopienice	Szopienice	0,0	Szopienice Południowe	0,0	11	594,0	11	594,0	1	2	9 (2)	—	—	11	2	300	486	486	—	—	—	„
64. Szopienice II	„	„	1,0	„	1,0	10	502,9	10	502,9	2	1	7 (1)	—	0,3	10	—	260	534	534	—	—	—	„
65. Szopienice III	„	„	1,0	„	1,0	15	810,0	15	810,0	4	—	—	—	—	14	1	393	583	583	—	—	—	p. i n.
66. Wełnowiec	Wełnowiec	Wełnowiec	1,0	Katowice	3,0	9	482,1	9	482,1	5	1	1 (-)	—	—	11	—	271	445	445	—	—	—	p.
67. Wełnowiec	„	„	1,0	„	3,0	7	361,7	7	361,7	2	4	10 (2)	—	—	7	—	188	376	376	—	—	—	„
68. Wełnowiec	„	„	0,5	„	2,0	4	240,2	4	240,2	—	—	—	—	—	7	—	187	369	369	—	—	—	„
69. Wełnowiec	„	„	0,5	„	2,0	2	108,0	2	108,0	1	—	—	—	—	3	—	63	167	167	—	—	—	n.

6. Powiat Królewska Huta

MIASTO: ***Królewska Huta:***																							
1. powszechna nr. I	ul. Św. Piotra 11-13	Królewska Huta	1,0	Królewska Huta	1,0	6	372,2	6	372,2	4	—	—	—	—	7	—	180	237	82	90	55	10	p.
2. „ nr. I	„ „ „ „	„	1,0	„	1,0	7	434,3	7	434,3	—	—	—	—	—	8	—	199	423	181	165	76	1	n.
3. „ nr. II	„ 3 Maja 16	„	0,0	„	0,0	15	897,2	15	897,2	4	—	—	—	—	18	—	429	960	960	—	—	—	„
4. „ nr. III	„ ks. Gałeczki 56	„	3,0	Hajduki	1,5	10	605,2	10	605,2	2	1	5 (1)	—	—	8	—	204	399	399	—	—	—	p.
5. „ nr. IV	„ 3 Maja 16	„	0,0	Królewska Huta	0,0	(15)	(897,2)	(15)	(897,2)	—	—	—	—	—	17	—	386	923	923	—	—	—	n.
6. „ nr. V	„ Urbanowicza 13	„	0,7	„	0,7	(18)	(1157,8)	(18)	(1157,8)	—	—	—	—	—	18	—	516	967	967	—	—	—	p.
7. „ nr. VI	„ Kazimierza 6	„	0,1	„	0,0	2	90,0	—	—	1	—	—	—	—	2	—	56	68	68	—	—	—	p. n.
8. „ nr. VII	„ Św. Piotra 11-13	„	1,0	„	1,0	(13)	(806,5)	(13)	(806,5)	(1)	—	—	—	—	14	1	353	613	610	3	—	—	p.
9. „ nr. VIII	„ Łagiewnicka	„	1,5	„	1,5	12	798,0	12	798,0	2	—	—	—	—	16	—	463	688	688	—	—	—	„
10. „ nr. IX	„	„	1,5	„	1,5	12	798,4	12	798,0	2	—	—	—	—	13	—	328	607	607	—	—	—	„
11. „ nr. X	„ Urbanowicza 13	„	0,7	„	0,7	24	1543,7	24	1543,7	5	—	—	—	—	20	—	519	1001	1001	—	—	—	„
12. „ nr. XI	„ Katowicka 22	„	0,0	„	0 0	(18)	(1054,8)	(18)	(1054,8)	—	—	—	—	—	20	—	460	956	956	—	—	—	n.

SZKOŁA siedziba, wzgl. nazwa	GMINA w miastach ulica i Nr. domu	URZĄD POCZTOWY Nazwa	URZĄD POCZTOWY Odległość w km.	STACJA KOLEJOWA Nazwa	STACJA KOLEJOWA Odległość w km.	IZBY LEKCYJNE Ogółem liczba	IZBY LEKCYJNE Ogółem pow. w m.²	IZBY LEKCYJNE W budynkach własnych liczba	IZBY LEKCYJNE W budynkach własnych pow. w m.²	INNE IZBY SZKOLNE	MIESZKANIA NAUCZYCIELI W BUDYNKACH WŁASNYCH Mieszkań	MIESZKANIA NAUCZYCIELI W BUDYNKACH WŁASNYCH Izb (w tem kuchen)	GRUNTY SZKOLNE W HEKT. W użyciu szkoły	GRUNTY SZKOLNE W HEKT. W użyciu nauczyciel	NAUCZYCIELE W charakterze etatowych	NAUCZYCIELE W charakterze nieetatowych	GODZIN LEKCYJ TYGODNIOWO	DZIECI ZAPISANE DO SZKOŁY Ogółem	DZIECI ZAPISANE DO SZKOŁY Uczęszczające z odległości —1 km.	1—2 km.	2—3 km.	ponad 3 km.	JĘZYK NAUCZANIA
13. powszechna nr. XII	ul. Katowicka 22	Królewska Huta	0,0	Królewska Huta	0,0	18	1054,8	18	1054,8	2	1	2 (1)	—	—	20	—	478	975	975	—	—	—	n.
14. „ nr. XIII	„ Styczyńsk. 30/32	„	0,0	„	0,0	14	864,5	14	864,5	5	—	—	—	—	15	—	402	753	753	—	—	—	p.
15. „ nr. XIV	„ 3 Maja 22	„	0,0	„	0,0	13	731,8	13	731,8	2	—	—	—	—	13	—	388	664	664	—	—	—	„ „
16. „ nr. XV	„ Styczyńsk. 30/32	„	0,0	„	0,0	(13)	(802,7)	(13)	(802,7)	(5)	—	—	—	—	14	—	410	641	641	—	—	—	„ „
7. Powiat Lubliniec																							
MIASTO:																							
Lubliniec:																							
1. powszechna	ul. P. Stalmacha 6	Lubliniec	0,0	Lubliniec	0,0	11	591,2	11	591,2	6	—	—	0,7	—	12	1	342	719	565	130	24	—	p.
2. „	„ „ „ „	„	0,0	„	0,0	2	103,0	2	103,0	—	—	—	—	—	2	—	60	129	120	4	5	—	n.
Woźniki:																							
3. powszechna		Woźniki	0,1	Kalety	14,0	6	344,6	6	344,6	2	1	3 (1)	—	1,1	6	1	178	404	329	34	31	10	p.
4. „	Dąbrowa Mała	„	7,0	„	14,0	1	54,0	1	54,0	—	2	6 (1)	—	—	1	1	32	29	23	6	—	—	„
WIEŚ:																							
1. Bagno	Strzebin	Koszęcin	4,7	Koszęcin	4,8	1	54,0	1	54,0	—	1	5 (1)	—	0,1	1	—	32	67	67	—	—	—	„
2. Boronów	Boronów	Boronów k. Lublińca	0,2	„	9,0	6	316,9	4	216,4	3	5	12 (2)	—	—	4	1	120	262	229	—	—	33	„
3. Braszczok	Kochcice	Lisów k. Lublińca	5,0	Lisów	5,0	1	49,6	1	49,6	—	1	5 (1)	—	0,7	1	1	32	42	19	15	2	6	„
4. Brusiek	Koszęcin	Koszęcin	7,0	Koszęcin	6,0	1	51,7	1	51,7	—	1	5 (1)	—	1,3	1	—	30	54	36	—	18	—	„
5. Cieszowa	Cieszowa	„	6,0	„	7,0	2	95,9	2	95,9	—	2	5 (1)	—	3,2	2	1	59	96	66	15	—	15	„
6. Dębowa Góra	Dębowa Góra	Boronów k. Lublińca	3,0	„	12,0	1	30,0	—	—	—	—	—	—	—	1	1	32	25	24	1	—	—	„
7. Droniowice	Droniowice	Sadów	5,5	Lisów	5,0	2	100,0	2	100,0	—	2	5 (1)	—	2,0	3	—	82	123	86	37	—	—	„
8. Drutarnia	Drutarnia	Kalety	4,0	Kalety	4,0	2	120,0	2	120,0	—	2	7 (2)	—	0,2	2	—	60	70	70	—	—	—	„
9. Dyrdy	Zielona	Woźniki	6,0	„	7,5	2	108,6	2	108,6	—	2	7 (1)	0,2	0,8	1	—	30	81	70	11	—	—	„
10. Glinica	Glinica	Lubecko	2,0	Lubliniec	6,0	3	162,8	3	162,8	—	3	12 (2)	0,5	1,0	3	—	84	148	134	14	—	—	„
11. Grójec	Boronów	Boronów k. Lublińca	4,0	Koszęcin	11,0	2	90,1	2	90,1	—	2	6 (2)	1,0	—	2	—	60	100	31	23	26	20	„
12. Hadra	Hadra	Lisów k. Lublińca	5,5	Lisów	5,5	2	108,9	2	108,9	—	2	6 (1)	0,2	0,3	2	—	60	107	79	28	—	—	„
13. Jawornica	Jawornica	Lubliniec	3,5	Lubliniec	3,2	2	112,2	2	112,2	—	2	7 (2)	0,4	0,3	2	1	60	90	71	15	4	—	„
14. Kalety	Kalety	Kalety	0,5	Kalety	0,5	6	334,5	6	334,5	1	4	14 (4)	—	0,6	7	—	168	351	225	126	—	—	„
15. Kalina	Kalina	Herby k. Lublińca	2,0	Herby Śląskie	2,0	1	54,0	1	54,0	—	2	5 (1)	0,2	0,1	1	—	30	109	69	40	—	—	„
16. Kamienica	Kamienica	Lubsza k. Kalet	3,0	Koszęcin	15,0	2	115,0	2	115,0	—	2	6 (1)	0,4	2,0	2	—	60	108	93	14	1	—	„
17. Kamieńskie Młyny	„	„ „ „	„	Kalety	21,0	2	110,7	2	110,7	—	2	7 (1)	1,0	0,8	1	—	30	72	52	20	—	—	„
18. Kochanowice	Kochanowice	Kochanowice	0,2	Kochanowice	1,0	2	127,5	2	127,5	—	2	7 (1)	—	2,3	3	—	82	164	105	9	19	31	„
19. Kochcice	Kochcice	Kochcice	0,3	Lubliniec	7,0	4	231,8	4	231,8	—	4	15 (3)	—	0,3	4	—	112	209	189	18	2	—	„
20. Kokotek	Kokotek	Lubliniec	8,0	„	8,0	2	99,6	2	99,6	—	2	6 (1)	—	0,1	2	—	60	69	37	25	7	—	„
21. Koszęcin	Koszęcin	Koszęcin	0,5	Koszęcin	2,0	6	297,7	6	297,7	—	4	12 (2)	—	1,6	5	2	134	281	237	11	28	5	„
22. Koszęcin	„	„	0,5	„	2,0	1	46,8	1	46,8	—	—	—	—	—	1	1	31	34	30	4	—	—	n.
23. Kośmidry	Kośmidry	Kośmidry	0,0	Pawonków	3,0	3	162,0	3	162,0	—	4	12 (3)	—	1,5	2	—	60	131	131	—	—	—	p.
24. Kuczów	Zielona	Kalety	4,0	Kalety	4,0	1	54,0	1	54,0	—	2	6 (1)	—	0,5	2	—	48	95	56	39	—	—	„
25. Ligota Woźnicka	Ligota Woźnicka	Woźniki	3,0	Kalety	14,0	2	133,3	2	133,3	—	2	5 (1)	—	1,9	3	—	84	138	100	13	25	—	„
26. Lisowice	Lisowice	Lubliniec	4,0	Lipie Śląskie	2,0	3	155,6	3	155,6	—	3	9 (1)	0,6	2,0	3	—	84	147	82	23	42	—	„
27. Lisów	Lisów	Lisów k. Lublińca	1,5	Lisów	1,5	4	238,2	4	238,2	—	2	5 (1)	0,1	1,7	4	—	113	216	64	4	122	26	„
28. Lubecko	Lubecko	Lubecko	0,0	Lubliniec	5,0	3	176,1	3	176,1	—	3	11 (3)	0,4	1,1	3	—	83	167	101	7	9	50	„
29. Lubsza Śląska	Lubsza Śląska	Lubsza k. Kalet	0,2	Kalety	14,0	2	144,4	2	144,4	—	2	5 (1)	—	—	2	1	62	134	127	—	7	—	„
30. Łagiewniki Wielkie	Łagiewniki Wielkie	Pawonków	3,0	Pawonków	4,0	2	112,0	2	112,0	—	2	6 (1)	—	1,2	3	—	58	155	96	59	—	—	„
31. Łazy	Strzebin	Koszęcin	6,0	Koszęcin	7,0	1	51,3	1	51,3	—	1	6 (1)	0,3	0,1	1	1	32	50	50	—	—	—	„
32. Olszyna	Olszyna	Herby k. Lublińca	5,0	Herby Śląskie	5,0	2	118,4	2	118,4	—	2	7 (1)	—	2,7	2	—	60	93	85	8	—	—	„
33. Pawełki	Kochcice	Kochcice	4,0	Lubliniec	10,0	1	42,4	1	42,4	—	1	5 (1)	0,2	0,3	1	1	33	65	53	3	7	2	„
34. Pawonków	Pawonków	Pawonków	0,5	Pawonków	1,8	2	100,8	2	100,8	—	3	5 (1)	0,2	1,4	2	2	64	155	68	87	—	—	„
35. Pawonków	„	„	0,8	„	2,0	1	67,5	—	—	—	—	—	—	—	1	1	30	37	37	—	—	—	n.
36. Piasek	Piasek	Lubsza k. Kalet	4,0	Kalety	8,0	1	31,7	1	31,7	—	1	5 (1)	—	1,8	1	1	32	72	62	5	5	—	p.

SZKOŁA SIEDZIBA, WZGL. NAZWA	GMINA W MIASTACH ULICA i Nr. DOMU	URZĄD POCZTOWY		STACJA KOLEJOWA		IZBY LEKCYJNE				INNE IZBY SZKOLNE	MIESZKANIA NAUCZYCIELI W BUDYNKACH WŁASNYCH		GRUNTY SZKOLNE W HEKT.		NAUCZYCIELE		GODZIN LEKCYJ. TYGODNIOWO	DZIECI ZAPISANE DO SZKOŁY					JĘZYK NAUCZANIA
		Nazwa	Odległość w km.	Nazwa	Odległość w km.	Ogółem		W budynkach własnych					W użyciu		W charakterze			Ogółem	Uczęszczające z odległości				
						liczba	pow. w m.²	liczba	pow. w m.²		Mieszkań	Izb (w tem kuchen)	szkoły	nauczycieli	etatowych	nieetatowych			—1 km.	1—2 km.	2—3 km.	ponad 3 km.	
37. Psary	Psary	Lubsza k. Kalet	2,5	Koszęcin	11,5	4	234,2	4	234,2	—	4	7 (1)	0,3	2,1	4	1	118	306	154	112	—	40	p.
38. Rusinowice	Rusinowice	Sadów	4,0	Lubliniec	7,0	2	95,8	2	95,8	—	2	9 (2)	0,2	1,1	3	—	80	126	105	—	16	5	„
39. Sadów	Sadów	„	0,1	„	4,0	2	118,3	2	118,3	—	3	5 (1)	—	2,5	3	—	84	168	152	14	2	—	„
40. Solarnia	Solarnia	Kośmidry	3,0	„	7,0	2	112,2	2	112,2	—	2	6 (1)	0,4	1.0	2	—	58	108	85	7	16	—	„
41. Strzebiń	Strzebiń	Koszęcin	5,0	Koszęcin	5,0	3	152,3	3	152,3	—	3	7 (1)	0,2	2,0	3	—	84	144	99	38	7	—	„
42. Wierzbie	Wierzbie	Sadów	2,0	Lubliniec	6,6	2	90,0	2	90,0	—	1	6 (1)	0,3	1,2	1	—	30	67	67	—	—	—	„
43. Zielona	Zielona	Kalety	7,0	Kalety	7,0	2	106,7	2	106,7	—	2	7 (1)	—	1,5	2	—	60	68	38	23	3	4	„
8. Powiat Pszczyna																							
MIASTO:																							
Pszczyna:																							
1. powszechna I	ul. Powstańców 7	Pszczyna	0,8	Pszczyna	1,0	7	360,0	7	360,0	2	—	—	—	—	7	1	166	315	255	46	14	—	p.
2. „	„ „ „	„	0,8	„	1,0	1	49,5	1	49,5	—	—	—	—	—	1	—	29	24	19	3	2	—	„
3. „ II	Strzelnica	„	1,5	„	1,5	4	208,8	4	208,8	1	2	10 (2)	—	—	3	1	86	126	98	28	—	—	„
4. „	ul. Powstańców 1a	„	0,0	„	0,0	3	162,0	3	162,0	1	—	—	0,3	—	3	—	85	169	130	15	24	—	n.
Bieruń Stary:																							
5. powszechna	•	Bieruń Stary	0,0	Nowy Bieruń	7,5	5	270,3	5	270,3	—	4	16 (4)	—	—	7	—	160	345	268	42	35	—	p.
6. „	•	„ „ „	0,0	„ „ „	7,5	1	54,3	1	54,3	—	—	—	—	—	1	—	29	37	36	1	—	—	n.
Mikołów:																							
7. powszechna	ul. Kościelna	Mikołów	0,6	Mikołów	0,6	10	519,8	10	519,8	3	4	7 (2)	1,0	—	19	—	477	941	482	255	118	86	p.
8. „	„ „ „	„	0,6	„	0,6	2	106,0	2	106,0	—	—	—	—	—	4	—	108	247	217	16	14	—	n.
9. „	„ „ „	„	1,0	„	1,0	2	107,8	2	107,8	—	—	—	—	—	1	—	30	46	39	7	—	—	„
WIEŚ:																							
1. Bieruń Nowy	Bieruń Nowy	Bieruń Nowy	0,2	Nowy Bieruń	0,5	4	189,0	4	189,0	1	3	8 (2)	—	—	4	—	106	203	203	—	—	—	p.
2. Bijasowice	Bijasowice	„ „	3,5	„ „	3,5	2	113,0	2	113,0	—	2	6 (2)	0,1	1,7	2	—	54	132	39	68	25	—	„
3. Bojszowy Górne	Bojszowy Górne	Bieruń Stary	6,0	„ „	7,5	3	181,6	3	181,6	—	1	5 (1)	—	0,6	4	—	115	281	234	47	—	—	„
4. Bojszowy Nowe	Bojszowy Nowe	„ „	6,0	„ „	12,0	2	108,0	2	108,0	—	2	7 (1)	—	0,1	2	1	62	108	64	44	—	—	„
5. Borowa Wieś	Borowa Wieś	Halemba	4,0	Nowa Wieś Śląska	7,0	2	108,0	2	108,0	1	2	6 (2)	0,3	—	3	—	80	208	184	24	—	—	„
6. Boryń	Boryń	Szeroka	2,0	Żory	8,0	2	96,0	2	96,0	—	2	5 (1)	—	0,5	3	—	62	157	45	56	29	27	„
7. Brzeźce	Brzeźce	Pszczyna	8,0	Pszczyna	8,0	1	43,6	—	—	—	—	—	—	7,5	2	—	55	115	109	6	—	—	„
8. Bzie Górne	Bzie Górne	Pawłowice k. Żorów	4,0	Bzie	1,0	3	158,4	3	158,4	1	3	11 (2)	0,6	0,2	3	1	86	160	38	95	27	—	„
9. Bzie Górne	„ „ „	„ „ „ „	4,0	„	0,5	1	54,9	1	54,9	—	1	4 (1)	0,3	—	1	—	30	42	17	25	—	—	„
10. Bzie Zameckie	Bzie Zameckie	„ „ „ „	7,0	„	3,0	2	121,0	—	—	—	—	—	0,1	—	2	1	64	93	57	27	9	—	„
11. Chełm Wielki	Chełm Wielki	Chełm k. Mysłowic	0,5	Chełm Wielki	1,0	8	417,6	8	417,6	1	6	15 (5)	0,8	—	7	—	191	341	297	44	—	—	„
12. Cielnice	Cielnice	Urbanowice	4,0	Tychy	9,0	2	108,0	2	108,0	—	3	8 (3)	—	—	3	—	84	177	162	15	—	—	„
13. Czarków	Czarków	Pszczyna	6,0	Piasek	3,5	2	97,7	2	97,7	—	2	5 (1)	0,2	0,3	3	—	81	136	90	24	22	—	„
14. Czarnuchowice	Czarnuchowice	Bieruń Nowy	3,0	Nowy Bieruń	3,0	1	48,0	1	48,0	—	1	6 (2)	0,1	0,3	1	—	33	33	33	—	—	—	„
15. Czułów	Tychy	Tychy	2,0	Tychy	4,0	2	108,0	2	108,0	1	2	5 (1)	—	—	3	—	90	197	197	—	—	—	„
16. Czułów-Fabryka	„	„	4,0	Kostuchna	4,0	1	54,0	—	—	—	—	—	—	—	1	1	32	47	44	3	—	—	„
17. Ćwiklice	Ćwiklice	Pszczyna	3,0	Pszczyna	3,0	3	157,5	1	55,8	—	2	5 (1)	—	—	4	—	112	178	98	43	37	—	„
18. Dziećkowice	Dziećkowice	Brzezinka	6,4	Kosztowy	5,0	4	252,0	4	252,0	—	2	12 (2)	—	2,0	4	—	106	196	160	—	36	—	„
19. Frydek	Frydek	Miedźna	4,5	Jawiszowice	7,0	3	146,0	3	146,0	1	2	9 (2)	0,2	0,2	3	—	85	178	81	90	7	—	„
20. Gać	Gać	Imielin	2,5	Imielin	1,5	1	41,3	1	41,3	—	1	5 (1)	—	0,3	1	—	30	56	51	3	—	2	n.
21. Gardawice	Gardawice	Orzesze	6,5	Palowice	3,5	2	121,6	2	121,6	—	3	5 (1)	—	2,0	3	—	79	152	152	—	—	—	p.
22. Goczałkowice	Goczałkowice Gór.	Goczałkowice	2,0	Goczałkowice	2,0	6	345,0	6	345,0	—	5	12 (4)	—	—	7	—	165	291	256	35	—	—	„
23. Golasowice	Golasowice	Golasowice	1,0	Pawłowice Śląskie	4,8	2	89,0	—	—	—	—	—	—	—	3	—	84	142	45	48	27	22	„
24. Golasowice I	„	„	0,3	„ „	5,0	2	97,4	1	49,4	—	2	5 (1)	—	—	2	—	58	146	42	66	34	4	n.
25. Golasowice II	„	„	1,0	„ „	4,5	1	56,4	1	56,4	—	2	5 (1)	0,2	1,1	2	—	57	90	54	18	7	11	„
26. Goławiec	Goławiec	Chełm k. Mysłowic	3,5	Chełm Wielki	3,0	2	99,0	2	99,0	—	3	8 (2)	0,1	0,9	2	—	51	110	98	10	2	—	p.

SZKOŁA siedziba, wzgl. nazwa	GMINA w miastach ulica i Nr. domu	URZĄD POCZTOWY Nazwa	URZĄD POCZTOWY Odległość w km.	STACJA KOLEJOWA Nazwa	STACJA KOLEJOWA Odległość w km.	IZBY LEKCYJNE Ogółem liczba	IZBY LEKCYJNE Ogółem pow. w m.²	IZBY LEKCYJNE W budynkach własnych liczba	IZBY LEKCYJNE W budynkach własnych pow. w m.²	INNE IZBY SZKOLNE	MIESZKANIA NAUCZYCIELI W BUDYNKACH WŁASNYCH Mieszkań	MIESZKANIA NAUCZYCIELI W BUDYNKACH WŁASNYCH lzb (w tem kuchen)	GRUNTY SZKOLNE W HEKT. W użyciu szkoły	GRUNTY SZKOLNE W HEKT. W użyciu nauczycieli	NAUCZYCIELE W charakterze etatowych	NAUCZYCIELE W charakterze nieetatowych	GODZIN LEKCYJ TYGODNIOWO	DZIECI ZAPISANE DO SZKOŁY Ogółem	DZIECI ZAPISANE DO SZKOŁY Uczęszczające z odległości —1 km	1—2 km.	2—3 km.	ponad 3 km.	JĘZYK NAUCZANIA
27. Gostyń	Gostyń	Łaziska Średnie	4,5	Łaziska	3,5	4	235,1	4	235,1	—	4	8 (1)	0,6	0,7	3	1	102	295	101	109	38	47	p.
28. Góra	Góra	Miedźna	4,0	Jawiszowice	3,0	3	162,0	3	162,0	—	3	10 (1)	0,1	1,1	3	—	84	164	118	42	4	—	„
29. Górki	Górki	Bieruń Nowy	5,0	Chełm Wielki	4,0	2	106,0	2	106,0	—	2	6 (1)	—	1,2	2	—	58	88	87	1	—	—	„
30. Grzawa	Grzawa	Miedzna	0,8	Jawiszowice	6,0	1	51,3	1	51,3	—	1	4 (1)	0,1	0,3	1	1	32	71	71	—	—	—	„
31. Hołdunów	Hołdunów	Imielin	4,0	Kosztowy	3,5	3	148,0	3	148,0	—	3	9 (2)	—	—	3	—	83	149	131	8	—	10	n.
32. Imielin	Imielin	„	0,1	Imielin	1,0	10	440,0	10	440,0	2	3	8 (2)	—	2,5	13	—	319	577	446	131	—	—	p.
33. Jankowice	Jankowice	Pszczyna	4,5	Pszczyna	4,5	4	204,0	4	204,0	3	3	10 (1)	—	—	4	—	107	230	170	60	—	—	„
34. Jaroszowice	Jaroszowice	Urbanowice	2,0	Tychy	8,0	4	200,6	4	200,6	—	3	9 (1)	0,2	—	2	—	60	128	128	—	—	—	„
35. Jaśkowice	Jaśkowice	Orzesze	3,5	Jaśkowice Śl.	0,3	2	100,8	2	100,8	—	3	7 (2)	0,2	0,3	3	—	86	208	184	24	—	—	„
36. Jedlina	Jedlina	Bieruń Nowy	5,0	Nowy Bieruń	5,0	1	54,0	1	54,0	—	1	5 (1)	—	0,3	1	1	32	53	53	—	—	—	„
37. Kamionka	Kamionka	Mikołów	3,0	Mikołów	3,0	1	57,0	1	57,0	—	2	4 (1)	0,3	0,2	2	—	48	92	87	5	—	—	„
38. Kobielice	Kobielice	Pszczyna	8,0	Pszczyna	8,0	3	187,0	3	187,0	1	3	10 (2)	—	0,4	3	—	82	165	91	45	29	—	„
39. Kobielice	„	„	7,0	„	7,0	1	52,8	1	52,8	—	1	5 (1)	0,2	0,3	1	—	30	61	24	16	21	—	n.
40. Kobiór	Kobiór	Kobiór	0,8	Kobiór	1,5	7	382,2	7	382,2	2	7	23 (5)	0,4	0,7	6	1	175	359	147	147	61	4	p.
41. Kopalnia Boera	Podlesie	Kostuchna	0,2	Kostuchna	0,8	4	216,0	4	216,0	1	4	14 (2)	0,3	0,1	5	—	130	249	238	11	—	—	„
42. Kopalnia Boera	„	„	0,2	„	0,8	1	48,0	1	48,0	—	—	—	—	—	1	2	37	90	89	1	—	—	n.
43. Kopciowice	Kopciowice	Bieruń Nowy	3,0	Nowy Bieruń	3,0	2	99,0	2	99,0	—	2	6 (1)	0,2	0,4	3	—	82	156	107	49	—	—	p.
44. Kostuchna	Piotrowice	Kostuchna	1,6	Kostuchna	1,8	6	320,2	6	320,2	—	3	15 (3)	—	0,3	7	—	176	366	339	27	—	—	„
45. Kosztowy I.	Kosztowy	Brzezinka	3,0	Brzezinka	2,0	3	138,6	3	138,6	1	2	7 (2)	—	0,2	3	—	79	152	76	50	26	—	„
46. Kosztowy II	„	„	3,0	„	1,5	3	140,3	3	140,3	2	4	9 (3)	—	—	3	—	85	181	126	49	6	—	„
47. Krasowy	Krasowy	„	3,0	„	3,0	5	276,1	5	276,1	—	4	11 (2)	0,1	—	5	—	133	251	150	101	—	—	„
48. Kryry	Kryry	Mizerów	2,0	Warszowice	9,0	3	144,0	3	144,0	2	3	8 (2)	0,2	0,3	2	—	56	204	175	10	—	19	„
49. Krzyżowice	Krzyżowice	Szeroka	2,0	„	3,5	2	126,0	1	63,0	—	—	—	—	—	2	—	59	123	115	8	—	—	„
50. Krzyżowice	„	„	3,5	„	3,0	1	54,0	1	54,0	—	1	5 (2)	—	0,5	1	—	30	39	16	9	11	3	n.
51. Kuźnica I	Kuźnica	Halemba	2,5	Kochłowice	4,5	2	100,4	2	100,4	—	2	6 (1)	—	0,3	2	—	56	158	153	5	—	—	p.
52. Kuźnica II	„	„	1,0	Nowa Wieś Śl.	3,0	2	103,8	2	103,8	—	2	7 (1)	0,4	0,1	2	—	58	111	95	16	—	—	„
53. Lędziny	Lędziny	Lędziny	0,5	Imielin	6,0	6	336,0	6	336,0	—	4	15 (3)	0,2	0,1	6	—	154	391	319	32	36	4	„
54. Ławki	Ławki	Brzezinka	5,0	Kosztowy	4,0	1	41,3	1	41,3	—	2	5 (1)	0,1	0,1	2	—	48	98	85	13	—	—	„
55. Łaziska Dolne	Łaziska Dolne	Mikołów	4,5	Mikołów	4,5	4	226,2	4	226,2	—	4	13 (3)	0,2	0,3	4	—	112	254	254	—	—	—	„
56. Łaziska Górne	Łaziska Górne	Łaziska Górne	0,2	Mokre Śl.	1,0	14	718,5	14	718,5	3	9	35 (9)	—	—	18	—	512	891	508	154	141	88	„
57. Łaziska Średnie	Łaziska Średnie	Łaziska Średnie	0,0	Łaziska	1,0	9	454,2	6	330,5	2	4	22 (3)	0,4	0,1	12	—	306	570	360	154	56	—	„
58. Łaziska Średnie	„ „	„ „	0,0	„	2,0	1	48,0	1	48,0	—	1	1 (-)	0,3	0,5	1	—	30	55	48	7	—	—	n.
59. Łąka	Łąka	Pszczyna	3,0	Pszczyna	3,0	6	268,9	6	268,9	—	4	11 (2)	—	0,3	6	1	166	304	295	9	—	—	p.
60. Miedźna	Miedźna	Miedźna	1,0	Jawiszowice	6,0	3	155,5	3	155,5	1	3	6 (1)	0,1	0,2	3	1	85	143	113	30	—	—	„
61. Międzyrzecze	Międzyrzecze	„	6,0	Pszczyna	12,0	2	96,9	2	96,9	—	2	5 (1)	—	1,6	2	—	54	123	99	23	1	—	„
62. Mizerów	Mizerów	Mizerów	0,5	Warszowice	6,5	2	98,8	2	98,8	—	2	4 (1)	0,4	—	3	—	81	128	54	41	33	—	„
63. Mokre	Mokre	Mokre k. Mikołowa	0,3	Mokre Śl.	2,0	6	324,0	6	324,0	1	5	20 (3)	0,4	0,2	8	—	208	396	167	141	88	—	„
64. Mościska	Gardawice	Orzesze	8,0	Orzesze	8,0	1	45,0	1	45,0	—	1	4 (1)	—	—	2	—	48	85	70	15	—	—	„
65. Murcki	Murcki	Murcki	0,5	Murcki	2,0	7	378,0	7	378,0	3	6	26 (6)	0,5	0,2	11	—	278	486	435	51	—	—	„
66. Murcki	„	„	0,5	„	2,0	1	54,0	1	54,0	—	—	—	—	—	1	—	28	46	43	3	—	—	n.
67. Ochojec	Piotrowice	Ligota Pszczyńska	2,0	Katowice Ligota	2,0	3	162,8	3	162,8	—	3	12 (2)	0,3	0,2	4	—	109	199	199	—	—	—	p.
68. Ornontowice	Ornontowice	Ornontowice	0,1	Ornontowice	1,3	7	325,9	4	181,1	—	4	14 (3)	—	—	8	1	229	414	123	123	77	91	„
69. Orzesze	Orzesze	Orzesze	1,0	Orzesze	1 0	7	372,5	7	372,5	—	6	18 (6)	0,3	1,1	8	1	220	449	329	120	—	—	„
70. Orzesze Wieś	„	„	1,5	Orzesze Wieś	0,8	1	55,5	1	55,5	3	1	5 (1)	0,3	1,0	1	—	29	51	25	9	17	—	„
71. Panewnik I	Panewnik	Ligota Pszczyńska	5,0	Katowice Ligota	4.5	1	60,5	1	60,5	—	1	5 (1)	0,1	0,1	1	—	30	64	64	—	—	—	„
72. Panewnik II	„	„	2,0	„	2,5	4	216,0	4	216,0	1	4	13 (2)	—	0,2	4	—	110	237	237	—	—	—	„
73. Paniowy	Paniowy	Paniowy	0,0	Ornontowice	6,0	2	119,1	2	119,1	—	1	6 (1)	0,1	0,1	3	—	78	201	180	11	10	—	„
74. Paprocany	Paprocany	Tychy	4,5	Tychy	6,0	2	113,2	2	113,2	—	2	8 (2)	0,2	0,6	3	—	84	137	137	—	—	—	„
75. Pasieczka	Imielin	Imielin	2,5	Imielin	3,0	2	94,3	2	94,3	—	1	6 (1)	—	1,8	2	—	58	129	66	63	—	—	„
76. Pawłowice	Pawłowice	Pawłowice k. Żorów	0,5	Pawłowice Śl.	2,0	3	168,0	2	108,0	—	3	7 (1)	0,3	0,3	4	—	108	206	101	38	41	26	„
77. Piasek	Piasek	Pszczyna	4,0	Piasek	0,5	4	204,5	4	204,5	—	4	11 (2)	0,6	0,2	4	—	109	190	179	11	—	—	„
78. Pielgrzymowice	Pielgrzymowice	Golasowice	2,5	Pawłowice Śl.	8,0	5	225,2	3	135,0	—	3	8 (1)	0,1	0,4	5	—	136	261	95	61	64	41	„
79. Piotrowice	Piotrowice	Ligota pszczyńska	3,0	Piotrowice Śl.	0,7	4	216,0	4	216,0	—	4	12 (4)	—	0,3	7	—	188	383	373	10	—	—	„
80. Podlesie	Podlesie	Podlesie	0,0	Kostuchna	2,0	6	352,3	6	352,3	2	7	18 (3)	0,2	0,2	7	—	184	388	346	42	—	—	„
81. Poręba	Poręba	Pszczyna	5,5	Pszczyna	6,0	2	98,1	2	98,1	—	2	5 (1)	—	—	2	—	30	111	66	45	—	—	„
82. Radostowice	Radostowice	„	6,5	„	7,0	2	97,2	2	97,2	—	2	5 (1)	0,1	0,2	2	—	58	122	76	36	10	—	„
83. Rudołtowice	Rudołtowice	„	5,2	Goczałkowice	4,0	3	140,2	3	140,2	—	4	8 (1)	0,1	0,4	3	—	80	179	98	18	63	—	„

SZKOŁA siedziba, wzgl. nazwa	GMINA w miastach ulica i Nr. domu	URZĄD POCZTOWY: Nazwa	URZĄD POCZTOWY: Odległość w km.	STACJA KOLEJOWA: Nazwa	STACJA KOLEJOWA: Odległość w km.	IZBY LEKCYJNE: Ogółem liczba	IZBY LEKCYJNE: Ogółem pow. w m.²	IZBY LEKCYJNE: W budynkach własnych liczba	IZBY LEKCYJNE: W budynkach własnych pow. w m.²	INNE IZBY SZKOLNE	MIESZKANIA NAUCZYCIELI W BUDYNKACH WŁASNYCH: Mieszkań	MIESZKANIA NAUCZYCIELI W BUDYNKACH WŁASNYCH: Izb (w tem kuchen)	GRUNTY SZKOLNE W HEKT.: W użyciu szkoły	GRUNTY SZKOLNE W HEKT.: W użyciu nauczycieli	NAUCZYCIELE: W charakterze etatowych	NAUCZYCIELE: W charakterze nieetatowych	GODZIN LEKCYJ TYGODNIOWO	DZIECI ZAPISANE DO SZKOŁY: Ogółem	DZIECI ZAPISANE DO SZKOŁY: Uczęszczające z odległości —1 km.	1—2 km.	2—3 km	ponad 3 km.	JĘZYK NAUCZANIA
84. Rudziczka	Rudziczka	Suszec	3,0	Żory	5,0	1	55,5	1	55,5	—	1	5 (1)	0,1	0,2	1	—	30	59	40	19	—	—	p.
85. Smardzowice	Smardzowice	Imielin	2,5	Imielin	2,0	1	48,1	1	48,1	1	1	5 (1)	0,3	—	1	—	30	61	53	7	1	—	„
86. Stara Wieś	Stara Wieś	Pszczyna	1,7	Pszczyna	2,0	7	404,3	7	404,3	1	9	24 (7)	0,6	0,3	7	2	214	330	297	33	—	—	„
87. Studzieniec	Studzieniec	„	7,0	Piasek	4,0	3	162,0	3	162,0	1	3	11 (2)	—	—	2	—	60	143	143	—	—	—	„
88. Studzionka	Studzionka	Pawłowice k. Żorów	4,3	Pawłowice Śląskie	5,0	4	216,0	4	216,0	—	2	8 (2)	—	—	5	1	138	259	120	99	18	22	„
89. Studzionka	„	„	4,5	„	5,5	1	58,7	1	58,7	—	1	5 (1)	0,1	1,4	1	—	30	46	20	9	10	7	„
90. Suszec	Suszec	Suszec	0,0	Żory	7,5	2	96,8	2	96,8	—	2	5 (1)	—	—	5	—	120	240	124	61	—	55	„
91. Suszec	„	„	1,0	„	7,0	1	51,0	1	51,0	—	1	4 (1)	0,2	0,4	1	—	30	30	16	5	9	—	„
92. Szeroka	Szeroka	Szeroka	0,6	Jastrzębie Górne	4,0	4	192,0	4	192,0	—	3	7 (1)	0,2	0,1	4	1	114	242	191	—	51	—	„
93. Ściernie	Ściernie	Bieruń Nowy	3,5	Nowy Bieruń	3,5	2	145,6	2	145,6	—	1	5 (1)	—	—	2	—	56	75	75	—	—	—	„
94. Śmiłowice	Śmiłowice	Mokre k. Mikołowa	4,0	Mikołów	4,5	3	146,3	3	146,3	—	2	10 (2)	0,3	0,1	2	—	55	127	81	15	31	—	„
95. Świerczyniec	Świerczyniec	Bieruń Stary	5,0	Nowy Bieruń	12,0	2	115,0	2	115,0	—	2	6 (1)	—	0,3	2	—	58	111	50	40	21	—	„
96. Tychy	Tychy	Tychy	0,0	Tychy	2,0	13	681,3	13	681,3	1	5	14 (1)	1,0	—	20	—	516	856	594	218	42	2	„
97. Tychy	„	„	0,0	„	2,0	1	44,8	1	44,8	—	—	—	—	—	1	4	45	65	37	12	6	10	n.
98. Urbanowice	Urbanowice	Urbanowice	0,3	„	8,0	5	277,5	5	277,5	1	4	17 (4)	0,2	0,3	4	1	114	223	107	106	10	—	p.
99. Warszowice	Warszowice	Warszowice	0,5	Warszowice	0,2	2	110,0	—	—	—	—	—	—	—	2	—	57	113	34	74	5	—	„
100. Warszowice	„	„	0,8	„	1,0	2	72,0	1	37,8	—	2	5 (1)	—	—	2	—	58	64	34	27	3	—	n.
101. Wartogłowiec	Wartogłowiec	Tychy	3,0	Tychy	6,0	4	233,1	4	233,1	2	4	14 (2)	—	0,4	4	1	118	217	57	130	30	—	p.
102. Wyry	Wyry	Wyry	0,1	Łaziska	3,0	8	433,1	8	433,1	2	4	12 (2)	0,1	0,5	8	—	220	501	260	230	6	5	„
103. Wesoła	Wesoła	Brzezinka	5,0	Brzezinka	5,0	4	250,7	3	181,7	1	3	10 (3)	—	—	4	—	114	291	169	122	—	—	„
104. Wilkowyje	Wilkowyje	Tychy	4,0	Tychy	2,0	2	99,0	2	99,0	—	1	5 (1)	0,2	0,3	2	—	54	127	123	4	—	—	„
105. Wisła Mała	Wisła Mała	Wisła Wielka	1,0	Strumień	3,5	3	169,7	3	169,7	1	—	—	—	—	3	2	88	144	75	36	31	2	„
106. Wisła Wielka	Wisła Wielka	„	1,6	Pszczyna	8,0	4	190,7	4	190,7	—	2	8 (2)	—	0,5	4	1	110	192	109	65	18	—	„
107. Wola	Wola	Miedźna	7,0	Nowy Bieruń	12,0	3	174,6	3	174,6	1	3	5 (1)	—	3,0	3	—	87	140	108	32	—	—	„
108. Woszczyce	Woszczyce	Woszczyce	0,1	Palowice	4,0	2	116,6	—	—	—	—	—	0,3	1,3	3	—	80	163	106	57	—	—	„
109. Zawada	Zawada	Orzesze	3,5	Zawada Śląska	1,0	2	90,0	2	90,0	—	2	8 (1)	—	1,8	2	—	51	94	79	15	—	—	„
110. Zawiść	Zawiść	„	4,5	Orzesze	4,5	2	108,0	2	108,0	1	2	7 (1)	0,2	0,3	2	—	58	92	58	34	—	—	„
111. Zazdrość	Zazdrość	Woszczyce	2,5	Palowice	1,5	2	113,8	2	113,8	—	2	5 (1)	—	0,2	2	—	58	92	91	1	—	—	„
112. Zarzecze	Zarzecze	Podlesie	3,0	Mikołów	4,5	2	112,0	2	112,0	—	2	7 (2)	0,3	0,2	2	—	60	128	128	—	—	—	„
113. Zgoń	Zgoń	Woszczyce	6,0	Kobiór	8,0	3	171,8	3	171,8	1	3	8 (1)	—	0,1	2	—	56	114	43	23	37	11	„
114. Żwaków	Tychy	Tychy	4,0	Tychy	4,0	2	115,2	2	115,2	—	1	4 (1)	0,2	0,4	4	—	80	173	163	8	2	—	„

9. Powiat Rybnik

MIASTO:																							
Rybnik:																							
1. powszechna I	pl. Kościelny 3	Rybnik	0,4	Rybnik	1,0	15	882,0	15	882,0	5	1	5 (1)	—	—	14	1	394	858	707	134	17	—	p.
2. „ II	ul. Wodzisławsk. 48	„	0,5	„	1,0	9	432,0	9	432,0	9	2	10 (2)	0,5	4,4	12	—	244	462	462	—	—	—	„
3. „	pl. Kościelny 2	„	0,4	„	1,0	4	216,0	4	216,0	—	7	12 (3)	—	—	5	2	149	252	178	74	—	—	n.
Wodzisław:																							
4. powszechna	ul. Kościuszki 1	Wodzisław k. Rybnika	0,0	Wodzisław	0,0	2	115,9	2	115,9	—	2	8 (2)	—	—	2	—	60	119	115	—	4	—	„
5. „	„ „ „	„ „ „	0,0	„	0,0	8	439,2	8	439,2	1	—	—	—	—	11	1	304	488	382	39	39	28	p.
Żory:																							
6. powszechna	„ Rybnicka 169	Żory	0,4	Żory	1,0	13	774,0	13	774,0	2	—	—	0,2	0,1	15	1	435	684	575	102	7	—	p. i n.
7. „	„	„	0,5	„	1,0	1	55,0	1	55,0	—	1	5 (1)	—	0,2	1	—	33	52	35	15	2	—	p.
WIEŚ:																							
1. Adamowice	Adamowice	Lyski	5,0	Sumina	6,0	2	107,5	2	107,5	—	2	6 (1)	—	2,3	2	1	62	104	104	—	—	—	„
2. Baranowice	Baranowice	Żory	2,7	Baranowice Śląskie	0,1	2	129,8	2	129,8	—	3	6 (1)	0,1	0,4	2	—	58	115	49	33	28	5	„
3. Bełk	Bełk	Czerwionka	4,0	Czerwionka	4,0	4	179,0	3	137,5	2	1	2 (1)	—	—	6	—	157	293	85	67	74	67	„
4. Bełsznica	Bełsznica	Rogi	0,7	Gorzyce Śląskie	2,0	2	109,9	2	109,9	—	2	4 (1)	—	1,4	2	1	58	105	92	13	—	—	„

SZKOŁA SIEDZIBA, WZGL. NAZWA	GMINA W MIASTACH ULICA i Nr. DOMU	URZĄD POCZTOWY		STACJA KOLEJOWA		IZBY LEKCYJNE				INNE IZBY SZKOLNE	MIESZKANIA NAUCZYCIELI W BUDYNKACH WŁASNYCH		GRUNTY SZKOLNE W HEKT.		NAUCZYCIELE		GODZIN LEKCYJ TYGODNIOWO	DZIECI ZAPISANE DO SZKOŁY					JĘZYK NAUCZANIA
		Nazwa	Odległość w km.	Nazwa	Odległość w km.	Ogółem		W budynkach własnych					W użyciu		W charakterze			Ogółem	Uczęszczające z odległości				
						liczba	pow. w m.²	liczba	pow. w m.²		Mieszkań	Izb (w tem kuchen)	szkoły	nauczycieli	etatowych	nieetatowych			—1 km.	1—2 km.	2—3 km.	ponad 3 km.	
5. Biertułtowy	Biertułtowy	Biertułtowy	0,0	Rymer	2,0	10	527,2	10	527,2	—	10	28 (7)	—	0,1	13	1	370	773	465	217	91	—	p.
6. Bluszczów	Bluszczów	Rogi	2,0	Bluszczów	0,5	2	103,4	2	103 4	—	2	7 (1)	—	—	2	1	57	98	88	10	—	—	„
7. Bogucice	Bogucice	Lyski	3,5	Sumina	6,0	1	61,8	1	61,8	—	1	4 (1)	10,0	15,0	1	1	35	68	59	9	—	—	„
8. Boguszowice	Boguszowice	Paruszowice	5,0	Rybnik	6,0	6	304,8	6	304,8	—	6	16 (5)	—	0,2	8	—	197	380	345	35	—	—	„
9. Bujaków	Bujaków	Bujaków	0,3	Ornontowice	2,0	5	259,2	5	259,2	—	3	8 (1)	—	0,2	5	2	149	247	96	109	42	—	„
10. Buków	Buków	Rogi	5,0	Syrynia	3,0	2	99,0	2	99,0	—	2	7 (1)	—	0,8	1	—	30	69	52	17	—	—	„
11. Brzezie	Brzezie	Brzezie k. Rybnika	0,0	Brzezie n. O.	0,6	7	363,6	7	363,6	—	3	8 (2)	0,3	0,3	7	1	197	267	206	61	—	—	„
12. Brzezie	„ „ „	„ „ „	0,0	„ „ „	0,6	1	46,8	1	46,8	—	—	—	—	—	2	—	63	106	65	41	—	—	n.
13. Chałupki	Marklowice	Wodzisław k. Rybnika	6,0	Obszary	1,0	2	108,5	2	108,5	—	2	6 (1)	0,2	0,3	2	—	58	105	59	46	—	—	p.
14. Chudów	Chudów	Bujaków	4,0	Chudów	2,0	2	63,0	2	63,0	—	2	7 (1)	0,2	0,1	3	—	78	169	129	40	—	—	„
15. Chwalowice	Chwalowice	Rybnik	4,0	Rybnik	3,5	8	434,2	8	434,2	2	6	16 (2)	0,6	0,2	16	1	429	899	894	—	1	4	p.in
16. Chwałęcice	Chwałęcice	„	6,0	„	7,0	2	124,0	2	124,0	—	2	6 (1)	—	0,2	2	—	59	120	105	15	—	—	p.
17. Cisówka	Cisówka	Jastrzębie Zdrój	11,0	Jastrzębie Zdrój	11,0	1	53,8	1	53,8	1	1	3 (1)	0,1	0,4	1	1	32	34	29	5	—	—	„
18. Czernica	Czernica	Rydułtowy Dolne	3,0	Rydułtowy	3,0	6	309,6	6	309,6	2	5	15 (4)	—	1,5	7	—	194	326	169	127	30	—	„
19. Czerwionka	Czerwionka	Czerwionka	1,0	Czerwionka	0,5	16	875,1	16	875,1	7	5	10 (4)	—	—	16	1	418	708	687	21	—	—	„
20. Czerwionka	Czerwionka	„	1,0	„	0,5	2	120,0	2	120,0	—	1	4 (1)	—	—	3	—	90	185	159	26	—	—	n.
21. Czuchów	Czuchów	„	3,0	Dębieńsko	2,0	6	280,5	6	280,5	—	3	15 (3)	—	—	8	—	219	376	291	85	—	—	p.in.
22. Czyżowice	Czyżowice	Wodzisław k. Rybnika	4,0	Czyżowice	2,0	4	213,4	4	213,4	—	5	15 (2)	0,2	0,7	5	—	136	252	245	7	—	—	p.
23. Dębieńsko Stare	Dębieńsko Stare	Dębieńsko Wielkie	1,0	Czerwionka	3,5	4	212,4	4	212,4	1	4	14 (2)	—	—	5	1	142	274	223	51	—	—	„
24. Dębieńsko Wielkie	Dębieńsko Wielkie	„ „	0,0	„	4,5	4	178,8	2	98,8	—	2	6 (1)	—	—	5	1	134	250	250	—	—	—	„
25. Gaszowice	Gaszowice	Łyski	4,0	Sumina	3,0	3	163,8	3	163,8	—	5	12 (3)	—	0,1	5	1	144	361	161	70	83	47	„
26. Gierałtowice	Gierałtowice	Gierałtowice	0,0	Gierałtowice	2,5	4	238,5	3	184,2	—	3	8 (2)	0,2	—	7	—	188	408	408	—	—	—	„
27. Głożyny	Radlin	Biertułtowy	2,0	Obszary	3,5	3	147,5	1	47,0	—	2	5 (1)	—	—	3	1	90	235	200	35	—	—	„
28. Godów	Godów	Godów	1,0	Godów	1,0	2	97,8	2	97,8	—	2	5 (1)	—	—	4	—	108	192	185	—	7	—	„
29. Gogolowa	Gogolowa	Jastrzębie Zdrój	7,5	Jastrzębie Górne	5 0	2	106,7	2	106,7	—	2	6 (2)	0,1	1,2	2	—	54	114	70	34	10	—	„
30. Golejów	Golejów	Rybnik	6,0	Rybnik	6,0	2	100,0	2	100,0	—	2	5 (1)	—	0,9	4	—	84	117	117	—	—	—	„
31. Gołkowice	Gołkowice	Godów	1,5	Godów	3,0	4	200,7	4	200,7	2	1	4 (1)	0,1	1,0	5	—	139	298	147	94	44	13	„
32. Gołkowice	„	„	2,5	„	3,5	1	42,0	1	42,0	—	1	4 (1)	—	0,5	1	1	36	46	10	2	34	—	„
33. Gorzyce	Gorzyce	Gorzyce k. Rybnika	0,0	Gorzyce Śl.	2,7	4	243,4	4	243,4	—	2	9 (2)	—	2,8	6	—	164	316	194	44	78	—	„
34. Gorzyczki	Gorzyczki	„ „ „	1,5	„ „	4,0	3	127,8	3	127,8	—	4	11 (3)	0,2	1,5	5	—	141	343	140	203	—	—	„
35. Gotartowice	Gotartowice	Paruszowice	5,0	Paruszowice	6,0	4	205,2	4	205,2	1	2	10 (2)	0,2	0,5	5	—	136	271	178	93	—	—	„
36. Grabownia	Grabownia	Rybnik	6,0	Rybnik	6,0	1	51,3	1	51,3	—	1	4 (1)	—	—	1	—	30	76	76	—	—	—	„
37. Jankowice	Jankowice	„	6,0	„	6,0	4	205,4	4	205,4	—	5	11 (2)	—	—	6	—	180	382	290	92	—	—	„
38. Jastrzębie Dolne	Jastrzębie Dolne	Jastrzębie Zdrój	1,2	Jastrzębie Zdrój	0,4	3	169,2	3	169,2	—	4	13 (3)	0,1	0,3	3	1	92	178	55	87	36	—	„
39. Jastrzębie Górne	Jastrzębie Górne	„ „	3,0	Jastrzębie Górne	0,8	6	306,7	6	306,7	—	4	19 (3)	—	3,2	7	1	196	419	160	140	95	24	„
40. Jejkowice	Jejkowice	Rybnik	4,5	Rybnik	5,0	4	241,2	4	241,2	1	4	13 (4)	0,3	1,7	4	—	108	252	234	18	—	—	„
41. Jodłownik	Jodłownik	Wodzisław k. Rybnika	2,0	Wodzisław	2 5	4	228,2	4	228,2	—	3	10 (1)	—	—	3	1	90	181	93	88	—	—	„
42. Kamień	Kamień	Leszczyny	1,0	Rzędówka	1,2	2	79,5	2	79,5	—	2	5 (1)	0,1	0,1	3	—	90	160	100	42	18	—	„
43. Kłokocin	Kłokocin	Żory	4,5	Żory	4,5	2	106,4	2	106,4	—	2	7 (1)	—	0,5	2	—	60	118	118	—	—	—	n.
44. Klyszczów	Klyszczów	„	3,5	„	3,5	2	100,1	2	100,1	—	2	7 (1)	0,5	0,3	2	1	58	130	90	30	10	—	„
45. Knurów I	Knurów	Knurów	0,2	Knurów	1,0	10	524,4	10	524,4	2	4	18 (4)	—	—	19	1	540	1047	1047	—	—	—	p.in.
46. Knurów II	„	„	0,3	„	1,3	5	368,1	4	194,9	—	2	7 (2)	—	—	11	—	268	589	486	98	5	—	p.
47. Kobyła	Kobyła	Kornowacz	3,0	Brzezie n. O.	5,0	3	145,5	3	145,5	—	3	8 (2)	—	0,5	2	—	59	124	124	—	—	—	„
48. Kokoszyce	Kokoszyce	Wodzisław k. Rybnika	4,0	Wodzisław	4,5	2	144,0	2	144,0	1	2	4 (1)	0,2	0,9	3	—	84	180	163	—	17	—	„
49. Kopalnia Ema	Radlin	Kopalnia Emy	0,5	Obszary	1,0	8	456,0	8	456,0	4	3	6 (3)	0,4	0,2	8	2	235	341	258	83	—	—	„
50. Kornowacz	Kornowacz	Kornowacz	0,0	Rydułtowy	9,0	2	105,2	2	105,2	—	2	7 (2)	—	0,1	2	—	61	142	120	—	22	—	„
51. Krostoszowice	Krostoszowice	Wodzisław k. Rybnika	7,0	Wodzisław	7,0	2	99,0	2	99,0	—	3	5 (1)	—	0,2	3	1	63	170	111	134	20	5	„
52. Krywałd	Krywałd	Szczygłowice	0,5	Szczygłowice	1,4	2	105,0	2	105,0	—	2	6 (1)	0,4	0,1	2	—	56	166	165	1	—	—	„
53. Krzyżkowice	Krzyżkowice	Kornowacz	5,0	Rydułtowy	4,0	4	217,1	4	217,1	1	2	16 (2)	—	—	4	—	106	240	238	—	2	—	„
54. Książenice	Książenice	Leszczyny	2,5	Rzędówka	2,5	4	222,0	4	222,0	—	4	16 (4)	0,4	0,6	5	—	132	214	170	1	43	—	„
55. Leszczyny	Leszczyny	„	0,0	„	0,0	5	240,0	5	240,0	—	2	6 (1)	—	—	7	—	182	344	186	158	—	—	„
56. Ligota Rybnicka	Ligota Rybnicka	Paruszowice	1,0	Paruszowice	1,2	4	216,0	4	216,0	—	3	12 (3)	—	—	6	—	171	323	323	—	—	—	„
57. Ligota Tworkowska	Ligota Tworkow.	Lubomia	3,5	Lubomia	3,0	1	52,6	1	52,6	—	1	4 (1)	—	—	1	—	32	34	34	—	—	—	„
58. Lubomia	Lubomia	„	0,2	„	1,5	5	284,5	5	284,5	—	3	15 (4)	0,1	—	7	1	189	422	325	97	—	—	„
59. Łańce	Łańce	Kornowacz	1,5	Rydułtowy	9,0	1	49,4	1	49,4	—	1	5 (1)	0,2	0,3	1	1	37	64	54	10	—	—	„
60. Łaziska	Łaziska	Gorzyce k. Rybnika	4,5	Godów	2,0	2	90,0	2	90,0	—	1	5 (1)	—	—	2	—	52	166	160	6	—	—	„
61. Łyski	Łyski	Łyski	0,2	Sumina	3,0	4	174,0	4	174,0	—	3	9 (3)	—	2,5	5	—	136	264	202	62	—	—	„

SZKOŁA (siedziba, wzgl. nazwa)	GMINA w miastach ulica i Nr. domu	URZĄD POCZTOWY: Nazwa	URZĄD POCZTOWY: Odległość w km.	STACJA KOLEJOWA: Nazwa	STACJA KOLEJOWA: Odległość w km.	IZBY LEKCYJNE: Ogółem liczba	IZBY LEKCYJNE: Ogółem pow. w m.²	IZBY LEKCYJNE: W budynkach własnych liczba	IZBY LEKCYJNE: W budynkach własnych pow. w m.²	INNE IZBY SZKOLNE	MIESZKANIA NAUCZYCIELI W BUDYNKACH WŁASNYCH: Mieszkań	MIESZKANIA NAUCZYCIELI W BUDYNKACH WŁASNYCH: Izb (w tem kuchen)	GRUNTY SZKOLNE W HEKT.: W użyciu: szkoły	GRUNTY SZKOLNE W HEKT.: W użyciu: nauczycieli	NAUCZYCIELE: W charakterze: etatowych	NAUCZYCIELE: W charakterze: nieetatowych	GODZIN LEKCYJ TYGODNIOWO	DZIECI ZAPISANE DO SZKOŁY: Ogółem	DZIECI ZAPISANE DO SZKOŁY: Uczęszczające z odległości: —1 km.	1—2 km.	2—3 km.	ponad 3 km.	JĘZYK NAUCZANIA
62. Marklowice Dolne	Marklowice Dolne	Wodzisław k. Rybnika	3,6	Wodzisław	3,2	2	108,6	2	108,6	—	3	9 (2)	—	—	4	1	100	331	264	28	39	—	p.
63. Marklowice Górne	Marklowice Górne	„ „ „ „	6,0	„ „	5,0	2	90,0	2	90,0	—	2	5 (1)	—	0,1	3	—	80	148	123	25	—	—	„
64. Moszczenica	Moszczenica	Jastrzębie Zdrój	2,0	Moszczenica Śl.	1,0	3	181,6	3	181,6	—	3	9 (2)	—	1,5	6	1	152	342	53	78	149	62	„
65. Mszanna I	Mszanna	„ „ „	4,0	Jastrzębie Zdrój	4,0	4	234,0	4	234,0	—	4	12 (3)	—	—	6	—	158	315	167	60	67	21	„
66. Mszanna II	„ „ „	„ „ „	3,0	Moszczenica Śl.	1,0	2	104,6	2	104,6	—	2	7 (2)	—	—	2	—	52	117	77	40	—	—	„
67. Nieboczowy	Nieboczowy	Lubomia	4,0	Lubomia	3,0	2	94,0	2	94,0	—	1	4 (1)	—	1,5	2	—	59	134	134	—	—	—	„
68. Niedobczyce I	Niedobczyce	Popielów	3,0	Niedobczyce	1,8	6	318,1	6	318,1	3	4	17 (4)	0,4	0,8	7	1	176	380	380	—	—	—	„
69. Niedobczyce II	„ „	„ „	2,0	Rymer	1,0	8	434,2	8	434,2	3	6	20 (4)	—	0,1	14	—	396	631	549	79	3	—	„
70. Niewiadom	Niewiadom	Niewiadom Górny	1,0	Niewiadom	0,5	8	434,2	8	434,2	2	5	13 (5)	—	—	10	—	271	516	182	314	20	—	„
71. Obszary	Radlin	Kopalnia Emy	0,5	Obszary	0,5	6	331,2	6	331,2	2	3	11 (1)	0,4	0,2	7	1	202	334	326	8	—	—	„
72. Ochojec	Ochojec	Rybnik	8,0	Rybnik	8,5	2	108,3	2	108,3	3	2	7 (2)	—	0,3	2	1	58	121	121	—	—	—	„
73. Odra	Odra	Rogi	3,0	Olza	3,0	2	103,5	2	103,5	—	2	6 (1)	—	1,0	1	—	33	74	33	13	28	—	„
74. Olza	Olza	Gorzyce k. Rybnika	5,0	„	1,5	3	171,0	3	171,0	1	3	6 (1)	—	1,5	3	—	80	199	126	73	—	—	„
75. Orzepowice	Orzepowice	Rybnik	3,0	Rybnik	3,5	4	211,1	4	211,1	1	4	17 (2)	0,4	2,8	4	1	113	198	194	4	—	—	„
76. Osiny	Osiny	Żory	4,0	Baranowice Śl.	2,0	2	102,6	2	102,6	—	2	7 (1)	0,2	0,3	2	—	60	76	76	—	—	—	„
77. Palowice	Palowice	Woszczyce	4,0	Palowice	2,0	2	108,0	2	108,0	—	2	6 (1)	0,2	1,9	1	—	36	129	82	47	—	—	„
78. Paniówki	Paniówki	Przyszowice	4,0	Przyszowice	4,0	4	220,3	4	220,3	1	4	12 (2)	0,3	0,1	4	—	118	241	241	—	—	—	„
79. Paruszowice	Paruszewice	Paruszowice	0,9	Paruszowice	1,2	12	648,0	12	648,0	3	7	30 (5)	—	—	11	1	253	647	470	81	96	—	„
80. Piece	Piece	Rydułtowy Dolne	4,0	Rydułtowy	4,0	4	216,0	4	216,0	1	4	14 (2)	0,5	0,8	3	—	72	252	166	86	—	—	„
81. Pogrzebień	Pogrzebień	Kornowacz	2,0	Brzezie n. O.	4,0	2	98,3	2	98,3	—	—	—	—	—	2	—	60	95	94	—	1	—	„
82. Popielów	Popielów	Popielów	1,0	Niedobczyce	3,0	4	240,0	4	240,0	—	3	9 (2)	—	—	5	—	134	312	229	81	2	—	„
83. Połomja	Połomja	Jatrzębie Zdrój	4,0	Jastrzębie Zdrój	4,0	4	187,2	4	187,2	—	5	13 (3)	—	—	5	—	131	234	234	—	—	—	„
84. Przegędza	Przegędza	Leszczyny	3,3	Rzędówka	3,0	4	209,0	4	209,0	—	2	5 (1)	0,3	1,2	3	—	87	177	162	7	3	5	„
85. Pstrążna	Pstrążna	Lyski	6,0	Rydułtowy	7,0	3	173,3	3	173,3	—	2	6 (1)	0,1	0,8	3	—	84	156	52	104	—	—	„
86. Pszowskie Doły	Pszowskie Doły	Pszów	2,0	„ „	6,0	5	273,2	5	273,2	—	6	13 (4)	—	—	8	—	218	592	350	200	30	12	p. i n.
87. Pszowskie Doły	„ „ „	„	2,0	„ „	6,0	1	54,6	1	54,6	—	—	—	—	—	1	—	30	78	78	—	—	—	n.
88. Pszów	Pszów	„	0,2	„ „	3,8	6	301,3	6	301,3	2	3	9 (2)	—	—	11	—	281	615	574	41	—	—	p.
89. Przyszowice	Przyszowice	Przyszowice	0,0	Przyszowice	0,5	6	288,0	6	288,0	1	4	10 (2)	0,1	0,2	10	1	289	453	230	218	5	—	p. i n.
90. Radlin Dolny	Radlin	Wodzisław k. Rybnika	2,0	Radlin Śl.	1,0	8	436,7	8	436,7	3	7	22 (4)	—	—	8	—	216	458	458	—	—	—	p.
91. Radlin Górny	„ „ „	„ „ „	6,0	„ „	3,5	2	101,7	2	101,7	1	2	7 (1)	—	—	4	—	112	238	234	4	—	—	„
92. Radoszowy Wielkie	Radoszowy Wielkie	Rydułtowy Dolne	1,5	Rydułtowy	1,5	6	323,8	6	323,8	—	4	16 (3)	—	0,3	8	—	199	475	475	—	—	—	„
93. Radziejów	Radziejów	Popielów	2,5	Niedobczyce	3,5	3	162,0	3	162,0	—	3	9 (2)	0,2	0,1	3	—	86	245	220	25	—	—	„
94. Raszczyce	Raszczyce	Lyski	8,5	Sumina	12,0	1	56,1	1	56,1	3	3	10 (2)	—	1,4	1	1	37	169	169	—	—	—	„
95. Rogi	Rogi	Rogi	0,0	Gorzyce Śl.	2,3	3	192,9	3	192,9	—	3	9 (2)	—	—	4	2	91	226	182	10	34	—	„
96. Rogoźna	Rogoźna	Żory	3,0	Żory	4,0	2	108,0	2	108,0	—	1	4 (1)	0,4	1,0	2	—	60	130	127	3	—	—	„
97. Rowień	Rowień	„ „	5,0	„ „	5,0	4	180,0	4	180,0	—	2	10 (2)	0,5	0,3	3	—	87	224	131	93	—	—	„
98. Rój	Rój	Świerklany Górne	3,0	„ „	6,0	3	195,8	3	195,8	—	2	6 (1)	0,5	0,5	3	—	88	148	119	26	3	—	„
99. Ruptawa	Ruptawa	Jastrzębie Zdrój	5,0	Jastrzębie Zdrój	5,0	3	158,5	3	158,5	—	1	4 (1)	—	—	3	1	90	155	67	35	40	13	„
100. Ruptawa	„ „ „	„ „ „	4,0	„ „ „	3,5	2	101,2	2	101,2	—	2	7 (1)	0,2	0,2	1	1	32	78	30	26	20	2	„
101. Ruptawiec	Ruptawiec	„ „ „	7,0	„ „ „	6,0	1	42,0	1	42,0	—	1	4 (1)	0,4	1,6	2	1	56	89	1	—	14	74	„
102. Rydułtowy Dolne	Rydułtowy Dolne	Rydułtowy Dolne	1,5	Rydułtowy	1,5	12	662,4	12	662,4	3	—	—	0,2	—	18	1	507	997	790	173	34	—	„
103. Rydułtowy Górne	Rydułtowy Górne	„ „ „	1,1	„ „	1,2	8	378,6	8	378,6	2	8	28 (6)	—	0,3	15	—	398	818	654	159	5	—	„
104. Rzuchów	Rzuchów	„ „ „	3,0	„ „	6,0	2	101,2	2	101,2	—	2	5 (1)	—	0,4	1	—	32	108	83	25	—	—	„
105. Skrbeńsko	Skrbeńsko	Godów	4,0	Godów	5,0	2	104,4	2	104,4	—	2	8 (2)	—	—	2	—	58	95	95	—	—	—	„
106. Skrzeczkowice	Skrzeczkowice	Szeroka	3,0	Żory	7,5	1	54,0	1	54,0	—	1	6 (1)	—	1,0	1	—	34	51	7	16	23	5	„
107. Skrzyszów	Skrzyszów	Godów	4,0	Godów	3,0	4	249,9	4	249,9	—	4	12 (2)	—	0,2	5	1	147	346	257	34	15	40	„
108. Stanowice	Stanowice	Czerwionka	2,5	Czerwionka	3,0	2	114,0	2	114,0	1	1	4 (1)	0,2	0,4	2	—	58	156	141	15	—	—	„
109. Sumina	Sumina	Lyski	1,6	Sumina	2,0	1	54,0	1	54,0	—	1	6 (1)	0,2	0,2	2	—	54	121	107	11	3	—	„
110. Syrynia	Syrynia	Lubomia	3,0	Syrynia	3,0	4	210,0	4	210,0	—	2	6 (2)	0,4	0,7	4	—	109	227	212	15	—	—	„
111. Szczejkowice	Szczejkowice	Czerwionka	8,0	Palowice	4,5	2	123,5	2	123,5	—	2	7 (1)	—	—	3	—	84	143	124	—	19	—	„
112. Szczygłowice	Szczygłowice	Szczygłowice	2,0	Szczygłowice	1,0	3	150,1	3	150,1	—	3	7 (2)	0,6	0,4	3	1	84	140	77	31	32	—	„
113. Świerklany Dolne	Świerklany Dolne	Świerklany Górne	2,0	Rybnik	9,0	2	108,0	2	108,0	—	2	4 (1)	—	—	2	—	60	229	183	35	11	—	„
114. Świerklany Górne	Świerklany Górne	„ „ „	0,3	Żory	8,9	4	216,0	4	216,0	1	4	11 (4)	—	—	3	—	86	203	203	—	—	—	„
115. Turza	Turza	Wodzisław k. Rybnika	4,5	Turze Śl.	1,0	4	155,6	4	155,6	—	4	14 (2)	—	0,2	6	—	138	284	182	102	—	—	„
116. Wielopole Królewskie	Wielopole Królew.	Rybnik	3,6	Rybnik	4,0	6	333,1	6	333,1	1	4	16 (2)	—	—	4	—	112	232	154	26	52	—	„
117. Wilchwa	Wilchwa	Wodzisław k. Rybnika	3,5	Wodzisław	3,0	3	180,1	3	180,1	—	3	8 (2)	—	0,7	3	—	79	247	218	29	—	—	„
118. Wilcza Dolna	Wilcza Dolna	Szczygłowice	6,5	Szczygłowice	5,5	3	162,0	3	162,0	—	3	9 (1)	0,1	0,1	3	1	88	131	131	—	—	—	„

SZKOŁA siedziba, wzgl. nazwa	GMINA w miastach ulica i Nr. domu	URZĄD POCZTOWY Nazwa	URZĄD POCZTOWY Odległość w km.	STACJA KOLEJOWA Nazwa	STACJA KOLEJOWA Odległość w km.	IZBY LEKCYJNE Ogółem liczba	IZBY LEKCYJNE Ogółem pow. w m²	IZBY LEKCYJNE W budynkach własnych liczba	IZBY LEKCYJNE W budynkach własnych pow. w m²	INNE IZBY SZKOLNE	MIESZKANIA NAUCZYCIELI W BUDYNKACH WŁASNYCH Mieszkań	MIESZKANIA NAUCZYCIELI W BUDYNKACH WŁASNYCH Izb (w tem kuchen)	GRUNTY SZKOLNE W HEKT. W użyciu szkoły	GRUNTY SZKOLNE W HEKT. W użyciu nauczycieli	NAUCZYCIELE W charakterze etatowych	NAUCZYCIELE W charakterze nieetatowych	GODZIN LEKCYJ TYGODNIOWO	DZIECI ZAPISANE DO SZKOŁY Ogółem	DZIECI ZAPISANE DO SZKOŁY Uczęszczające z odległości —1 km.	1—2 km.	2—3 km.	ponad 3 km.	JĘZYK NAUCZANIA
119. Wilcza Górna	Wilcza Górna	Szczygłowice	5,0	Szczygłowice	4,5	3	179,4	3	179,4	—	3	9 (2)	0,1	0,1	3	1	88	124	100	24	—	—	p.
120. Zamysłów	Zamysłów	Rybnik	2,0	Niedobczyce	1,8	4	220,8	4	220,8	1	4	10 (3)	0,2	0,1	4	—	109	210	183	27	—	—	„
121. Zawada	Zawada	Wodzisław k. Rybnika	8,0	Wodzisław	8,0	3	171,8	3	171,8	1	2	8 (2)	—	—	3	—	84	192	177	15	—	—	„
122. Zwonowice	Zwonowice	Rybnik	10,0	Sumina	4,5	3	153,0	3	153,0	1	—	—	—	0,2	3	—	85	120	101	19	—	—	„
123. Żebrzydowice	Żebrzydowice	„	3,5	Rybnik	4,0	3	150,0	3	150,0	1	3	9 (2)	1,0	3,0	4	—	106	207	192	15	—	—	„
124. Żytna	Żytnia	Lyski	6,0	Sumina	10,0	1	55,5	1	55,5	—	1	4 (1)	—	0,3	1	—	30	125	84	41	—	—	„
10. Powiat Świętochłowice																							
MIASTO: —	—	—	—	—	—	—	—	—	—	—	—	—	—	—	—	—	—	—	—	—	—	—	—
WIEŚ:																							
1. Świętochłowice I	Świętochłowice	Świętochłowice	0,0	Świętochłowice	0,0	16	852,6	16	852,6	6	—	—	—	—	19	1	531	911	911	—	—	—	p.
2. Świętochłowice II	„	„	1,0	„	1,0	13	753,5	13	753,5	3	1	2 (1)	0,3	—	16	1	458	750	750	—	—	—	„
3. Świętochłowice III	„	„	0,7	„	0,7	13	554,0	13	554,0	1	5	8 (2)	0,2	—	13	—	360	582	582	—	—	—	„
4. Świętochłowice IV	„	Król. Huta	1,5	Królewska Huta	1,5	7	392,8	7	392,8	2	2	4 (2)	—	—	7	1	200	330	330	—	—	—	„
5. Świętochłowice V	„	Świętochłowice	0,0	Świętochłowice	0,1	4	188,0	4	188,0	1	2	9 (2)	—	—	4	1	121	176	176	—	—	—	p.in.
6. Świętochłowice VI	„	„	0,0	„	0,0	5	259,6	5	259,6	3	—	—	—	—	11	—	312	721	708	13	—	—	n.
7. Świętochłowice VII	„	„	0,7	„	0,7	9	478,8	9	478,8	1	2	2 (-)	—	—	12	—	309	582	582	—	—	—	p.
8. Brzeziny I	Brzeziny	Brzeziny śląskie	0,2	Brzeziny Śląskie	1,0	16	876,0	16	876,0	3	9	16 (3)	—	—	16	—	416	887	887	—	—	—	„
9. Brzeziny II	„	„	1,0	„	2,0	4	199,5	4	199,5	—	2	5 (2)	—	0,1	3	—	86	179	170	9	—	—	„
10. Brzozowice	Brzozowice	Szarlej	2,0	„	2,5	10	546,0	10	546,0	3	4	9 (1)	—	0,2	9	—	242	424	424	—	—	—	„
11. Bytom Nowy I	Bytom Nowy	Bytom Nowy	0,2	Bytom Nowy	0,1	20	1088,0	20	1088,0	4	—	—	—	—	22	1	578	986	986	—	—	—	„
12. Bytom Nowy II	„ „	„ „	0,2	„ „	0,2	17	799,4	17	799,4	8	2	10 (2)	—	—	17	1	460	753	753	—	—	—	„
13. Bytom Nowy III	„ „	„ „	0,2	„ „	0,1	6	313,7	6	313,7	2	—	—	—	—	9	—	250	582	566	15	—	1	n.
14. Chebzie	Godula	Chebzie	0,0	Chebzie	0,0	8	468,0	8	468,0	—	2	12 (2)	—	—	8	2	232	421	421	—	—	—	p.
15. Chropaczów I	Chropaczów	Chropaczów	0,7	„	3,0	13	592,4	13	592,4	9	2	10 (1)	0,3	—	15	—	414	696	696	—	—	—	„
16. Chropaczów II	„	„	0,5	„	3,0	12	696,5	12	696,5	3	—	—	0,2	—	13	—	376	697	697	—	—	—	„
17. Chropaczów	„	„	0,7	„	0,7	3	157,4	3	157,4	—	—	—	—	—	5	1	116	306	306	—	—	—	n.
18. Czarny Las	Bytom Nowy	Nowa Wieś k. Kr. H.	1,5	Bytom Nowy	1,0	6	291,6	6	291,6	2	1	5 (1)	—	—	6	1	160	309	309	—	—	—	p.
19. Dąbrówka Wielka	Dąbrówka Wielka	Dąbrówka Wielka	0,0	Dąbrówka Wielka	0,0	12	649,1	12	649,1	9	4	14 (3)	1,1	1,1	15	—	405	786	782	4	—	—	„
20. Godula	Godula	Godula	0,0	Chebzie	1,5	14	705,6	12	604,8	3	—	—	—	—	16	3	461	821	799	22	—	—	„
21. Godula	„	„	0,0	„	1,5	2	100,0	—	—	—	—	—	—	—	2	—	60	111	90	21	—	—	n.
22. [Hajduki Wielkie I]	[Hajduki Wielkie]	[Hajduki Wielkie]	[0,0]	[Hajduki]	[0,0]	—	—	—	—	—	—	—	—	—	—	—	—	—	—	—	—	—	•
23. Hajduki Wielkie II	„ „	„ „	0,0	„	0,0	12	647,5	12	647,5	2	1	5 (1)	0,4	0,1	13	1	369	645	645	—	—	—	p.
24. Hajduki Wielkie III	„	„	1,0	„	1,0	16	942,4	16	942,4	2	3	4 (1)	—	—	19	—	540	992	992	—	—	—	„
25. Hajduki Wielkie III a	„	„	0,0	„	0,0	3	126,4	3	126,4	—	3	4 (1)	—	—	3	—	87	143	143	—	—	—	n.
26. [Hajduki Wielkie III b]	[„]	[„]	[0,0]	[„]	[0,0]	[12]	[714,2]	[12]	[714,2]	—	[2]	[2 (-)]	—	—	—	—	—	—	—	—	—	—	•
27. Hajduki Wielkie IV	„ „	„ „	0,5	„	0,5	14	806,4	14	806,4	9	—	—	—	—	18	—	468	806	806	—	—	—	p.
28. Hajduki Wielkie V	„	„	1,0	„	1,0	9	522,7	9	522,7	3	—	—	—	—	14	—	394	958	958	—	—	—	n.
29. Hajduki Wielkie VI	„	„	0,0	„	0,0	17	932,4	17	932,4	8	—	—	—	—	22	—	626	1137	1137	—	—	—	p.
30. Hajduki Nowe	Hajduki Nowe	Hajduki Nowe	0,0	„	2,0	15	744,3	15	744,3	2	9	30 (7)	—	—	18	—	495	862	862	—	—	—	p.in.
31. Hajduki Nowe	„	„	0,0	„	1,5	3	143,9	3	143 9	—	4	12 (3)	—	0,4	2	—	60	53	43	10	—	—	n.
32. Huta Huberta	Łagiewniki	Łagiewniki śląskie	3,0	Świętochłowice	4,5	6	306,5	—	—	—	—	—	—	—	6	—	134	284	284	—	—	—	p.
33. Józefka	Piekary Wielkie	Piekary Wielkie	2,5	Szarlej	4,0	2	94,0	2	94,0	—	2	7 (2)	—	0,5	2	—	62	83	83	—	—	—	„
34. Kamień	Kamień	Szarlej	3,0	Brzeziny Śl.	1,0	12	648,0	12	648,0	5	3	14 (4)	—	—	8	—	225	415	385	—	30	—	„
35. Lipiny I	Lipiny	Lipiny śląskie	0,1	Chebzie	2,0	10	431,9	10	431,9	5	3	3 (-)	—	—	8	—	222	525	525	—	—	—	n.
36. Lipiny II	„	„	0,0	„	2,0	18	998,3	18	998,3	4	—	—	—	—	16	1	425	763	532	231	—	—	p.
37. Lipiny III	„	„	0,0	„	2,0	12	684,0	12	684,0	4	—	—	—	—	12	1	335	527	527	—	—	—	„
38. Lipiny IV	„	„	0,1	„	2,0	12	626,4	12	626,4	5	—	—	—	—	14	1	386	615	612	3	—	—	„
39. Lipiny V	„	„	0,1	„	2,0	1	37,4	1	37,4	—	—	—	—	—	1	—	30	29	29	—	—	—	n.
40. Łagiewniki I	Łagiewniki	Łagiewniki śląskie	0,0	Świętochłowice	5,0	13	765,9	13	765,9	5	6	20 (4)	—	—	14	2	417	847	847	—	—	—	p.
41. Łagiewniki	„	„	0,0	Królewska Huta	4,0	4	216,0	4	216,0	—	—	—	—	—	6	4	165	291	291	—	—	—	n.
42. Łagiewniki II	„	„	0,0	„	4,0	13	702,0	13	702,0	5	8	22 (5)	—	—	17	2	482	898	898	—	—	—	p.

SZKOŁA siedziba, wzgl. nazwa	GMINA w miastach ulica i Nr. domu	URZĄD POCZTOWY Nazwa	URZĄD POCZTOWY Odległość w km.	STACJA KOLEJOWA Nazwa	STACJA KOLEJOWA Odległość w km.	IZBY LEKCYJNE Ogółem liczba	IZBY LEKCYJNE Ogółem pow. w m.²	IZBY LEKCYJNE W budynkach własnych liczba	IZBY LEKCYJNE W budynkach własnych pow. w m.²	INNE IZBY SZKOLNE	MIESZKANIA NAUCZYCIELI W BUDYNKACH WŁASNYCH Mieszkań	MIESZKANIA NAUCZYCIELI W BUDYNKACH WŁASNYCH Izb (w tem kuchen)	GRUNTY SZKOLNE W HEKT. W użyciu szkoły	GRUNTY SZKOLNE W HEKT. W użyciu nauczycieli	NAUCZYCIELE W charakterze etatowych	NAUCZYCIELE W charakterze nieetatowych	GODZIN LEKCYJ TYGODNIOWO	DZIECI ZAPISANE DO SZKOŁY Ogółem	DZIECI ZAPISANE DO SZKOŁY Uczęszczające z odległości —1 km.	1—2 km.	2—3 km.	ponad 3 km.	JĘZYK NAUCZANIA
43. Orzegów I	Orzegów	Orzegów	0,2	Orzegów	1,2	12	648,0	12	648,0	4	2	3 (1)	—	—	11	—	306	625	625	—	—	—	p.
44. Orzegów II	„	„	0,1	„	0,8	11	566,1	11	566,1	7	1	6 (1)	—	0,1	12	1	338	646	646	—	—	—	„
45. Orzegów III	„	„	0,0	„	1,0	3	156,0	3	156,0	—	2	7 (2)	—	—	4	1	113	283	283	—	—	—	n.
46. Piekary Wielkie I	Piekary Wielkie	Piekary Wielkie	0,0	Szarlej	2,0	10	478,1	10	478,1	2	10	23 (4)	0,3	0,5	11	—	296	573	573	—	—	—	p.
47. Piekary Wielkie II	„ „	„ „	1,0	„	3,0	6	330,0	6	330,0	—	5	16 (3)	0,2	0,1	6	1	166	349	344	5	—	—	„
48. Piekary Wielkie III	„ „	„ „	0,5	„	2,0	10	564,0	10	564,0	2	—	—	0,3	—	11	1	273	570	570	—	—	—	„
49. Piekary Wielkie IV	„ „	„ „	0,5	„	2,0	2	112,8	2	112,8	—	—	—	—	—	2	2	68	121	121	—	—	—	n.
50. Ruda I	Ruda Śląska	Ruda śląska	1,0	Orzegów	0,2	10	527,0	10	527,0	2	1	5 (1)	—	—	13	—	344	547	547	—	—	—	p.
51. Ruda II	„ „	„ „	0,5	Ruda Śląska	0,5	10	461,8	10	461,8	1	—	—	—	—	13	—	317	553	553	—	—	—	„
52. Ruda III	„ „	„ „	3,0	„ „	3,0	8	458,6	8	458,6	2	—	—	0,2	—	8	1	226	431	125	281	25	—	„
53. Ruda IV	„ „	„ „	1,3	„ „	0,9	8	440,8	8	440,8	4	—	—	0,3	—	12	—	330	575	575	—	—	—	„
54. Ruda V	„ „	„ „	1,0	„ „	1,0	8	403,0	8	403,0	1	—	—	0,2	—	7	1	189	354	354	—	—	—	„
55. Ruda VI	„ „	„ „	0,2	„ „	0,3	10	501,1	10	501,1	2	—	—	—	—	13	—	367	602	602	—	—	—	„
56. Ruda	„ „	„ „	0,3	„ „	0,4	6	292,9	5	240,7	—	2	11 (2)	—	—	10	—	229	538	512	26	—	—	n.
57. Szarlej I	Szarlej	Szarlej	0,0	Szarlej	2,0	15	713,4	15	713,4	3	1	1 (-)	0,4	—	19	—	475	810	785	25	—	—	p.
58. Szarlej II	„	„	0;8	„	2.0	13	760,5	13	760,5	4	2	9 (2)	0,1	—	16	—	437	795	795	—	—	—	„
59. Szarlej	„	„	0,0	„	2,0	3	153,7	3	153,7	—	—	—	—	—	3	—	85	191	178	13	—	—	n.
60. Zgoda	Bytom Nowy	Zgoda	0,5	Świętochłowice	1,5	7	367,6	7	367,6	2	1	4 (1)	—	—	7	—	184	329	329	—	—	—	p.
61. Zgoda	„ „	„	0,5	„	1,5	2	93,4	2	93,4	—	—	—	—	—	2	—	60	99	99	—	—	—	n.
11. Powiat Tarnowskie Góry																							
MIASTO:																							
Tarnowskie Góry:																							
1. powszech.	ul. Sobieskiego 3	Tarnowskie Góry	0,1	Tarnowskie Góry	1,0	12	735,8	12	735,8	10	—	—	—	—	12	—	316	488	380	108	—	—	p.
2. „ im. Św. Jadwigi	„ Zamkowa 3	„ „	0,3	„ „	0,4	13	746,1	13	746,1	5	—	—	—	—	14	—	396	598	583	15	—	—	„
3. „	„ Henckla 2	„ „	0,0	„ „	0,0	7	428,5	7	428,5	1	1	5 (1)	—	—	8	1	224	459	459	—	—	—	n.
Miasteczko:																							
4. powszechna	„ Dworcowa 5	Miasteczko k. Tar. Gór	0,1	Miasteczko Śląskie	1,5	7	378,0	7	378,0	1	1	3 (2)	—	0,2	6	2	187	320	311	9	—	—	p.
WIEŚ:																							
1. Bibiela	Brynica	Miasteczko k. Tar. Gór	7,0	Miasteczko Śląskie	9,0	1	20,0	—	—	—	—	—	—	—	1	1	34	38	36	2	—	—	„
2. Bobrowniki	Bobrowniki	Piekary Rudne	0,2	Tarnowskie Góry	2,0	8	432,0	8	432,0	—	4	12 (2)	—	—	8	1	220	461	345	102	14	—	„
3. Boruszowiec	Boruszowiec	Strzybnica	4,0	Strzybnica	4,0	2	103,0	2	103,0	—	3	7 (2)	—	0,2	3	1	85	151	151	—	—	—	„
4. Brynica	Brynica	Świerklaniec	6,0	Miasteczko Śląskie	8,0	1	54,0	1	54,0	—	1	5 (1)	0,2	0,5	1	1	32	49	49	—	—	—	„
5. Chechło Nowe	Chechło Nowe	„	2,0	Nakło Śląskie	4,0	1	43,9	—	—	—	—	—	0,8	2,4	1	1	34	123	123	—	—	—	„
6. Chechło Stare	Chechło Stare	„	0,7	„ „	3,0	5	304,9	5	304,9	2	3	7 (1)	—	—	5	—	146	250	212	24	10	4	„
7. Huta Hugo	Sowice	Tarnowskie Góry	1,5	Tarnowskie Góry	1,5	3	169,7	3	169,7	—	2	7 (1)	—	0,2	3	—	84	143	69	61	13	—	„
8. Kozłowa Góra	Kozłowa Góra	Świerklaniec	4,0	Radzionków	3,0	5	277,7	5	277,7	2	3	6 (1)	0,2	0,1	6	—	158	329	329	—	—	—	„
9. Lasowice	Lasowice	Tarnowskie Góry	1,5	Tarnowskie Góry	1,5	4	207,4	4	207,4	—	4	14 (2)	0,2	0,3	4	1	116	248	233	15	—	—	„
10. Mikołeska	Mikołeska	Strzybnica	9,0	Kalety	7,0	1	28,8	1	28,8	—	1	4 (1)	0,2	1,9	1	—	30	34	34	—	—	—	„
11. Nakło Śląskie	Nakło Śląskie	Nakło śląskie	0,5	Nakło Śląskie	1,0	8	432,4	8	432,4	1	6	21 (3)	—	—	7	1	198	357	298	59	—	—	„
12. Opatowice	Opatowice	Tarnowskie Góry	3,5	Strzybnica	2,5	2	125,0	2	125,0	—	2	8 (2)	—	0,2	2	—	61	115	49	27	25	14	„
13. Orzech	Orzech	Świerklaniec	2,0	Nakło Śląskie	2,0	4	198,0	4	198,0	1	3	9 (3)	—	—	4	—	106	202	202	—	—	—	„
14. Piaseczna	Piaseczna (Strzybn.)	Strzybnica	0,0	Strzybnica	0,0	6	324,0	4	216,0	1	3	10 (2)	—	1,0	7	—	187	372	372	—	—	—	„
15. Pniowiec	Pniowiec	„	3,0	„	3,0	3	156,4	3	156,4	—	3	9 (1)	—	0,1	3	—	87	157	133	24	—	—	„
16. Radzionków I	Radzionków	Radzionków	0,5	Radzionków	1,5	13	647,8	13	647,8	7	—	—	—	—	16	—	428	822	799	23	—	—	„
17. Radzionków II	„	„	0,2	„	1,0	7	312,0	7	312,0	1	2	7 (1)	—	—	8	—	220	485	485	—	—	—	„
18. Radzionków III	„	„	1,5	Rojca	0,7	7	359,1	7	359,1	1	1	2 (-)	—	—	9	—	246	455	427	28	—	—	„
19. Radzionków	„	„	0,0	Radzionków	1,0	4	205,1	4	205,1	—	—	—	—	—	3	—	90	241	120	121	—	—	n.
20. Radzionków IV	„	„	1,5	Rojca	0,7	7	368,5	7	368,5	1	4	12 (2)	0,2	0,1	9	—	241	438	387	11	40	—	p.

SZKOŁA SIEDZIBA, WZGL. NAZWA	GMINA W MIASTACH ULICA i Nr. DOMU	URZĄD POCZTOWY		STACJA KOLEJOWA		IZBY LEKCYJNE				INNE IZBY SZKOLNE	MIESZKANIA NAUCZYCIELI W BUDYNKACH WŁASNYCH		GRUNTY SZKOLNE W HEKT.		NAUCZYCIELE		GODZIN LEKCYJ TYGODNIOWO	DZIECI ZAPISANE DO SZKOŁY					JĘZYK NAUCZANIA
		Nazwa	Odległość w km.	Nazwa	Odległość w km.	Ogółem		W budynkach własnych					W użyciu		W charakterze			Ogółem	Uczęszczające z odległości				
						liczba	pow. w m.²	liczba	pow. w m.²		Mieszkań	Izb (w tem kuchen)	szkoły	nauczycieli	etatowych	nieetatowych			—1 km.	1—2 km.	2—3 km.	ponad 3 km.	
21. Repty Nowe	Repty Nowe . . .	Repty Stare	1,0	Tarnowskie Góry . .	5,0	4	208,8	4	208,8	1	4	12 (2)	—	0,3	5	1	144	272	272	—	—	—	p.
22. Repty Stare	Repty Stare . . .	„ . . . „	1,5	„ . . . „ . . .	6,0	3	180,0	3	180,0	—	3	8 (1)	—	—	2	1	62	111	79	32	—	—	„
23. Rybna	Rybna	Strzybnica	0,7	Strzybnica	0,7	4	235,2	4	235,2	—	5	14 (3)	—	—	4	—	113	256	256	—	—	—	„
24. Sucha Góra	Sucha Góra . . .	Radzionków	3,0	Radzionków	3,0	5	274,1	5	274,1	6	3	13 (3)	—	—	7	1	200	369	315	54	—	—	„
25. Tarnowice Stare	Tarnowice Stare .	Tarnowskie Góry . .	3,0	Tarnowskie Góry . .	3,0	4	215,7	4	215,7	4	4	11 (2)	—	—	3	2	96	183	183	—	—	—	„
26. Żyglin	Żyglin	Miasteczko k. Tarn. G.	1,3	Miasteczko Śl. . . .	2,5	4	280,0	4	280,0	1	3	12 (2)	—	—	4	—	107	175	112	63	—	—	„

1. POW. BIAŁA — PUBLICZNE SZKOŁY POWSZECHNE — XIV. WOJ. KRAKOWSKIE

SZKOŁA SIEDZIBA, WZGL. NAZWA	GMINA W MIASTACH ULICA i Nr. DOMU	URZĄD POCZTOWY Nazwa	URZĄD POCZTOWY Odległość w km.	STACJA KOLEJOWA Nazwa	STACJA KOLEJOWA Odległość w km.	IZBY LEKCYJNE Ogółem liczba	IZBY LEKCYJNE Ogółem pow. w m.²	IZBY LEKCYJNE W budynkach własnych liczba	IZBY LEKCYJNE W budynkach własnych pow. w m.²	INNE IZBY SZKOLNE	MIESZKANIA NAUCZYCIELI W BUDYNKACH WŁASNYCH Mieszkań	MIESZKANIA NAUCZYCIELI W BUDYNKACH WŁASNYCH lzb (w tem kuchen)	GRUNTY SZKOLNE W HEKT. W użyciu szkoły	GRUNTY SZKOLNE W HEKT. W użyciu nauczycieli	NAUCZYCIELE W charakterze etatowych	NAUCZYCIELE W charakterze nieetatowych	GODZIN LEKCYJ TYGODNIOWO	DZIECI ZAPISANE DO SZKOŁY Ogółem	DZIECI ZAPISANE DO SZKOŁY Uczęszczające z odległości —1 km.	1—2 km.	2—3 km.	ponad 3 km.	JĘZYK NAUCZANIA
1. POWIAT BIAŁA																								
MIASTO: ***Biała:***																								
1. pow.	ul. Piłsudskiego 11	Biała	0,3	Biała Lipnik	1,0	7	431,4	—	—	4	—	—	—	—	7	4	198	231	207	10	7	7	n.
2. „	„ „	„	0,3	„ „	1,0	6	336,4	—	—	5	—	—	—	—	7	4	173	279	247	16	4	12	„
3. „ im. T. Kościuszki	„ „ 259	„	0,3	„ „	1,5	9	553,5	—	—	3	—	—	—	—	11	—	256	306	197	54	39	16	p.
4. „ „ Kr. Jadwigi	„ Kolejowa 22	„	0,0	„ „	1,0	10	437,0	—	—	2	—	—	—	—	13	—	296	355	240	65	5	45	„
5. „	Leszczyny	„	3,0	„ „	2,0	7	354,6	6	322,2	1	1	4 (1)	—	—	8	—	191	241	106	28	101	6	„
6. „	„ „	„	2,5	„ „	2,0	1	42,6	1	42,6	—	1	2 (1)	0,1	0,3	1	—	30	42	32	10	—	—	n.
7. „	ul. Lipnicka 389	„	1,0	„ „	2,0	4	252,0	4	252,0	1	4	10 (3)	—	—	5	—	99	94	78	16	—	—	p.
8. „ im. W. Jagiełły	Lipnik Górny	„	2,5	„ „	3,5	7	348,0	7	348,0	2	3	5 (1)	0,4	0,2	9	—	211	258	196	37	17	8	„
9. „	„ „	„	4,0	Biała k. Bielska	4,0	3	140,0	3	140,0	1	2	5 (1)	—	1,2	2	—	60	134	97	26	11	—	n.
Kęty:																								
10. powszechna	ul. Sobieskiego	Kęty	0,1	Kęty	0,2	7	442,1	7	442,1	3	1	4 (1)	—	—	11	—	274	399	272	58	45	24	p.
11. „	„ „	„	0,0	„ „	0,0	7	318,8	7	318,8	2	1	3 (1)	—	—	14	—	301	349	330	12	4	3	„
12. „	Kęckie Podlesie	„	3,5	Podlesie Kęckie	0,9	2	78,5	—	—	—	—	—	—	—	2	1	59	80	24	10	31	15	„
Wilamowice:																								
13. powszechna	„	Wilamowice	0,0	Jawiszowice	8,5	6	299,3	—	299,3	2	1	4 (1)	0,2	0,3	7	1	213	278	153	102	18	5	„
WIEŚ:																								
1. Bestwina	Bestwina	Bestwina	0,3	Czechowice	3,5	4	214,3	4	214,3	—	1	4 (1)	0,3	2,0	6	2	178	263	101	76	34	52	„
2. Bestwinka	Bestwinka	„	2,0	Dankowice	2,5	2	90,1	2	90,1	—	1	3 (1)	—	2,4	2	1	74	98	52	46	—	—	„
3. Bielany	Bielany	Kęty	7,0	Kęty	7,0	2	123,5	2	123,5	—	1	3 (1)	—	0,2	3	1	94	139	111	28	—	—	„
4. Buczkowice	Buczkowice	Buczkowice	0,5	Wilkowice Bystra	5,2	7	385,4	7	385,4	—	1	3 (1)	0,3	0,6	8	1	190	293	160	131	2	—	„
5. Bujaków	Bujaków	Kozy	4,0	Kozy	4,0	4	209,4	4	209,4	1	1	3 (1)	0,1	0,3	4	1	123	170	164	6	—	—	„
6. Bulowice	Bulowice	Kęty	5,0	Bulowice	0,5	5	358,0	5	358,0	1	1	3 (1)	—	—	7	1	172	306	118	80	70	38	„
7. Bystra	Bystra	Bystra k. Białej	1,0	Wilkowice Bystra	2,0	3	180,0	3	180,0	1	1	3 (1)	0,4	—	3	1	96	122	60	62	—	—	„
8. Czaniec	Czaniec	Kęty	4,0	Kęty	4,0	5	283,4	5	283,4	1	1	3 (1)	—	—	7	1	191	365	114	101	98	52	„
9. Dankowice	Dankowice	Wilamowice	4,5	Dankowice	2,5	2	83,0	2	83,0	—	1	4 (1)	—	0,5	3	1	94	180	103	50	3	24	„
10. Godziska	Godziska	Buczkowice	2,5	Łodygowice	6,0	3	162,0	3	162,0	—	1	3 (1)	0,2	1,2	3	1	100	144	103	41	—	—	„
11. Hałcnów	Hałcnów	Biała	4,0	Biała k. Bielska	4,0	4	181,4	4	181,4	1	1	3 (1)	—	0,4	4	1	112	146	32	40	74	—	„
12. Hałcnów	„ „	„	4,0	„ „	4,0	5	245,2	5	245,2	2	1	3 (1)	—	0,3	5	1	142	189	92	64	33	—	p. i n.
13. Hecznarowice	Hecznarowice	Wilamowice	2,0	Podlesie Kęckie	4,0	2	114,0	2	114,0	1	1	3 (1)	0,2	—	2	1	66	108	69	25	14	—	p.
14. Huciska	Huciska	Bystra k. Białej	3,0	Wilkowice Bystra	2,0	1	47,6	1	47,6	—	1	3 (1)	—	—	1	—	30	59	59	—	—	—	„
15. Janowice	Janowice	Bestwina	3,5	Czechowice	6,0	2	106,2	2	106,2	—	2	5 (2)	0,4	—	2	1	62	106	58	42	6	—	„
16. Kalna	Kalna	Łodygowice	4,0	Łodygowice	4,0	2	102,0	1	48,0	—	1	3 (1)	—	0,5	2	1	64	68	58	10	—	—	„
17. Kaniów Stary	Kaniów Stary	Dziedzice	6,0	Dankowice	4,0	4	204,5	4	204,5	1	1	3 (1)	—	0,8	5	1	156	255	110	59	68	18	„
18. Kobiernice	Kobiernice	Kęty	7,0	Podlesie Kęckie	5,0	4	215,7	4	215,7	1	1	3 (1)	—	—	4	1	105	193	101	45	47	—	„
19. Komorowice	Komorowice	Biała	3,0	Komorowice	1,0	4	150,1	4	150,1	1	1	3 (1)	—	5,8	7	1	162	257	80	99	78	—	„
20. Kozy	Kozy	Kozy	0,2	Kozy	0,3	8	361,6	6	300,2	1	2	6 (1)	—	0,3	12	2	330	571	137	202	198	34	„

SZKOŁA siedziba, wzgl. nazwa	GMINA w miastach ulica i Nr. domu	URZĄD POCZTOWY Nazwa	URZĄD POCZTOWY Odległość w km.	STACJA KOLEJOWA Nazwa	STACJA KOLEJOWA Odległość w km.	IZBY LEKCYJNE Ogółem liczba	IZBY LEKCYJNE Ogółem pow. w m.²	IZBY LEKCYJNE W budynkach własnych liczba	IZBY LEKCYJNE W budynkach własnych pow. w m.²	INNE IZBY SZKOLNE	MIESZKANIA NAUCZYCIELI W BUDYNKACH WŁASNYCH Mieszkań	MIESZKANIA NAUCZYCIELI W BUDYNKACH WŁASNYCH Izb (w tem kuchen)	GRUNTY SZKOLNE W HEKT. W użyciu szkoły	GRUNTY SZKOLNE W HEKT. W użyciu nauczyciel	NAUCZYCIELE W charakterze etatowych	NAUCZYCIELE W charakterze nieetatowych	GODZIN LEKCYJ TYGODNIOWO	DZIECI ZAPISANE DO SZKOŁY Ogółem	DZIECI ZAPISANE DO SZKOŁY Uczęszczające z odległości —1 km.	1—2 km.	2—3 km.	ponad 3 km.	JĘZYK NAUCZANIA
21. Łęki	Łęki	Kęty	8,0	Kęty	8,0	2	81,4	2	81,4	—	2	4 (1)	—	0,2	2	1	63	107	73	32	2	—	p.
22. Łęki-Zasole	„	„	11,0	„	11,2	1	70,5	1	70,5	—	1	3 (1)	0,2	0,2	1	1	34	51	49	2	—	—	„
23. Malec	Malec	„	6,0	„	6,0	1	38,5	1	38,5	—	1	3 (1)	—	—	2	1	63	80	40	30	10	—	„
24. Meszna	Meszna	Bystra k. Białej	1,5	Wilkowice Bystra	2,5	2	99,0	2	99,0	—	1	3 (1)	0,6	—	3	—	84	139	139	—	—	—	„
25. Międzybrodzie Lipnickie	Międzybrodzie Lip.	Porąbka	4,0	Kęty	12,0	3	131,2	2	87,8	—	1	1 (-)	0,6	—	6	1	137	309	69	60	82	98	„
26. Mikuszowice	Mikuszowice	Biała	4,5	Wilkowice Bystra	2,5	2	80,7	1	57,4	—	1	3 (1)	0,3	1,4	2	1	61	86	82	4	—	—	„
27. Nowa Wieś	Nowa Wieś	Kęty	3,0	Kęty	3,0	3	165,3	3	165,3	—	1	3 (1)	0,3	0,3	3	1	86	97	97	—	—	—	„
28. Osiek	Osiek	Oświęcim	13,0	„	9,0	5	249,1	5	249,1	—	3	7 (2)	—	—	5	1	148	294	279	15	—	—	„
29. Osiek	„	„	16,0	„	10,0	3	152,1	3	152,1	2	1	3 (1)	—	0,3	3	—	86	129	75	33	21	—	„
30. Pisarzowice	Pisarzowice	Kozy	4,0	Kozy	4,0	2	108,0	2	108,0	2	1	3 (1)	0,1	0,3	2	1	70	205	112	56	37	—	„
31. Porąbka	Porąbka	Porąbka	0,1	Kęty	8,0	4	182,5	4	182,5	3	1	3 (1)	—	0,3	4	1	118	163	62	72	18	11	„
32. Rybarzowice	Rybarzowice	Łodygowice	3,0	Łodygowice	3,0	5	263,8	5	263,8	2	1	3 (1)	—	0,2	5	—	136	220	—	220	—	—	„
33. Salmopol	Salmopol	Buczkowice	9,5	Wilkowice Bystra	16,0	1	78,7	—	—	—	—	—	—	—	1	—	30	28	17	2	9	—	„
34. Stara Wieś Dolna	Stara Wieś	Wilamowice	4,0	Dankowice	5,0	2	93,5	2	93,5	—	1	3 (1)	0,1	0,4	2	1	68	146	99	40	7	—	„
35. Straconka	Straconka	Biała	5,0	Biała Lipnik	4,5	4	208,9	3	180,0	1	1	3 (1)	—	—	4	1	125	167	121	37	9	—	„
36. Szczyrk	Szczyrk	Buczkowice	3.0	Wilkowice Bystra	9,0	3	162,0	3	162,0	—	1	3 (1)	—	0,1	4	1	102	213	80	50	83	—	„
37. Szczyrk	„	„	6,0	„	12,0	2	92,7	2	92,7	—	1	3 (1)	—	0,1	2	1	61	117	45	23	18	31	„
38. Wilkowice	Wilkowice	Bystra	2,0	„	0,5	5	265,0	4	240,0	1	1	3 (1)	0,2	—	9	—	199	376	186	150	34	6	„
39. Witkowice	Witkowice	Kęty	6,5	Kęty	6,5	2	92,0	1	62,7	—	1	3 (1)	0,3	0,6	2	1	64	177	90	47	35	5	„
2. Powiat Bochnia																							
MIASTO:																							
Bochnia:																							
1. pow. im. Św. Kingi	ul. Konarskiego 341	Bochnia	0,0	Bochnia	0,0	13	931,2	13	931,2	4	1	6 (1)	—	—	19	—	457	573	463	55	17	38	p.
2. „ „ Kr. Barbary	„ Kościuszki 475	„	0,5	„	0,5	5	325,0	5	325,0	1	1	3 (1)	—	—	10	1	262	397	325	36	28	8	„
3. „ „ Kr. Jadwigi	„ Różana 299	„	0,0	„	0,0	4	185,3	4	185,3	1	—	—	—	—	8	1	204	268	217	26	24	1	„
4. „ „ St. Jachowicza	„ Mickiewicza 195	„	0,5	„	1,0	11	621,9	11	621,9	4	—	—	—	—	15	—	309	463	367	25	45	26	„
5 „ „ K. Brodzińskiego	„ Rynek Górny	„	0,5	„	1,0	4	172,7	4	172,7	2	—	—	—	—	10	—	210	280	133	65	81	1	„
6. „ „ Kazimierza W.	„ Kościuszki	„	0,0	„	0,0	4	156,1	4	156,1	1	—	—	—	—	8	—	165	273	195	18	32	28	„
Niepołomice:																							
7. powszechna	•	Niepołomice	0,0	Niepołomice	0,0	5	286,4	5	286,4	1	1	4 (1)	—	1,4	10	—	235	362	147	101	41	73	„
8.	•	„	0,0	„	1,5	6	244,4	—	—	—	—	—	—	—	9	1	214	305	132	84	46	43	„
9.	Podgrabie	„	4,5	Podłęże	4,5	1	61,8	1	61,8	—	1	3 (1)	0,6	—	1	1	33	61	18	27	16	—	„
Uście Solne:																							
10. powszechna	•	Uście Solne	0,3	Bochnia	20,3	5	239,7	5	239,7	—	1	4 (1)	—	1,0	4	1	123	164	100	50	14	—	„
Wiśnicz Nowy:																							
11. powszechna	•	Wiśnicz Nowy	0,4	„	8,0	9	427,8	9	427,8	1	1	4 (1)	—	0,3	16	2	396	661	411	116	120	14	„
WIEŚ:																							
1. Baczków	Baczków	Mikluszowice	3,8	„	6,0	2	108,0	2	108,0	—	1	3 (1)	—	0,3	3	1	87	125	94	30	1	—	„
2. Barczków	Barczków	Uście Solne	4,0	„	24,0	1	25,0	—	—	—	—	—	—	0,7	1	1	33	44	33	11	—	—	„
3. Bełdno	Bełdno	Żegocina k. Bochni	3,0	Limanowa	16,0	1	48,0	1	48,0	—	1	3 (1)	—	0,5	1	1	33	77	27	50	—	—	„
4. Bieńkowice	Bieńkowice	Uście Solne	4,0	Bochnia	16,0	1	34,5	—	—	—	—	—	—	—	1	1	33	52	52	—	—	—	„
5. Bogucice	Bogucice	Gawłów Nowy	5,0	„	12,0	2	104,1	2	104,1	—	1	3 (1)	—	1,1	2	1	66	121	112	9	—	—	„
6. Borek	Borek	Rzezawa	4,0	Rzezawa	4,0	3	155,7	3	155,7	—	1	3 (1)	0,1	—	4	1	117	169	100	64	5	—	„
7. Brzezie	Brzezie	Brzezie k. Niepołomic	0,0	Grodkowice	4,0	4	155,0	2	112,0	—	1	4 (1)	0,3	—	4	1	117	178	107	45	26	—	„
8. Brzeźnica	Brzeźnica	Bochnia	4,0	Bochnia	5,0	2	88,5	1	58,5	—	1	2 (1)	—	0,6	2	1	64	110	40	36	34	—	„
9. Buczków	Buczków	Okulice	3,0	Rzezawa	8,0	6	255,8	4	202,6	—	2	6 (2)	—	2,5	6	1	170	277	120	130	27	—	„
10. Buczyna	Buczyna	Chrostowa	4,0	Bochnia	12,0	1	52,0	1	52,0	—	1	3 (1)	—	0,3	2	1	63	66	52	14	—	—	„
11. Bytomsko	Bytomsko	Żegocina k. Bochni	2,5	„	23,0	1	48,0	1	48,0	—	1	3 (1)	—	0,3	1	1	33	84	82	2	—	—	„

SZKOŁA siedziba, wzgl. nazwa	GMINA w miastach ulica i Nr. domu	URZĄD POCZTOWY: Nazwa	URZĄD POCZTOWY: Odległość w km.	STACJA KOLEJOWA: Nazwa	STACJA KOLEJOWA: Odległość w km.	IZBY LEKCYJNE: Ogółem liczba	IZBY LEKCYJNE: Ogółem pow. w m.²	IZBY LEKCYJNE: W budynkach własnych liczba	IZBY LEKCYJNE: W budynkach własnych pow. w m.²	INNE IZBY SZKOLNE	MIESZKANIA NAUCZYCIELI W BUDYNKACH WŁASNYCH: Mieszkań	MIESZKANIA NAUCZYCIELI W BUDYNKACH WŁASNYCH: Izb (w tem kuchen)	GRUNTY SZKOLNE W HEKT.: W użyciu: szkoły	GRUNTY SZKOLNE W HEKT.: W użyciu: nauczycieli	NAUCZYCIELE: W charakterze: etatowych	NAUCZYCIELE: W charakterze: nieetatowych	GODZIN LEKCYJ TYGODNIOWO	DZIECI ZAPISANE DO SZKOŁY: Ogółem	DZIECI ZAPISANE DO SZKOŁY: Uczęszczające z odległości: —1 km.	1—2 km.	2—3 km.	ponad 3 km.	JĘZYK NAUCZANIA
12. Cerekiew	Cerekiew	Uście Solne	4,0	Bochnia	17,0	2	63,0	2	63,0	—	1	2 (1)	—	—	2	1	64	125	60	57	8	—	p.
13. Chronów	Chronów	Wiśnicz Nowy	8,0	„	15,0	2	93,5	2	93,5	—	1	3 (1)	—	0,6	2	1	63	97	40	50	7	—	„
14. Chrostowa	Chrostowa	Chrostowa	0,0	„	16,0	1	22,1	—	—	—	—	—	—	0,3	1	1	33	45	35	10	—	—	„
15. Chrość	Chrość	Staniątki	0,1	Podłęże	2,3	3	94,4	1	51,7	—	1	3 (1)	0,1	0,5	3	1	88	176	108	68	—	—	„
16. Cichawa	Cichawa	Niegowić k. Bochni	4,0	Kłaj	9,0	2	96,0	2	96,0	—	1	3 (1)	0,2	0,4	2	1	63	94	94	—	—	—	„
17. Cichawka	Cichawka	Łapanów	5,0	Bochnia	21,0	1	21,2	—	—	—	—	—	0,3	0,1	1	1	32	86	70	16	—	—	„
18. Cikowice	Cikowice	Bochnia	4,0	„	4,0	2	90,3	1	70,0	—	1	2 (1)	—	1,1	2	1	62	90	90	—	—	—	„
19. Damienice	Damienice	„	7,5	„	7,5	2	96,3	2	96,3	—	1	3 (1)	—	1,1	2	1	61	79	18	61	—	—	„
20. Dąbrowa	Dąbrowa	Brzezie k. Niepołomic	4,0	Grodkowice	1,0	1	55,3	1	55,3	—	1	3 (1)	0,2	—	1	1	32	57	57	—	—	—	„
21. Dąbrowica	Dąbrowica	Bochnia	10,0	Bochnia	10,0	1	56,7	1	56,7	—	1	3 (1)	—	0,1	1	1	37	57	48	9	—	—	„
22. Drwinia	Drwinia	Mikluszowice	5,0	„	15,0	3	152,0	3	152,0	2	1	3 (1)	—	1,1	3	1	89	174	159	15	—	—	„
23. Dziewin	Dziewin	„	2,0	„	12,0	5	236,4	4	200,4	1	1	3 (1)	0,2	1,3	5	2	141	221	126	65	30	—	„
24. Gawłów	Gawłów	Gawłów Nowy	0,0	„	7,0	2	64,2	1	39,2	—	1	2 (1)	0,2	1,1	3	1	63	140	140	—	—	—	„
25. Gierczyce	Gierczyce	Bochnia	7,5	„	8,5	2	90,9	1	63,4	—	1	3 (1)	—	0,3	2	1	62	108	62	46	—	—	„
26. Gorzków	Gorzków	„	4,0	„	4,0	1	34,1	1	34,1	—	—	—	—	0,6	1	1	33	51	51	—	—	—	„
27. Grabie	Grabie	Łapanów	3,0	„	24,0	2	108,0	2	108,0	—	1	3 (1)	0,1	0,4	2	1	62	140	92	38	10	—	„
28. Grabina	Grabina	Chrostowa	4,5	„	11,0	1	20,0	—	—	—	—	—	—	0,6	1	1	32	45	32	13	—	—	„
29. Grobla	Grobla	Grobla	1,0	„	20,0	4	214,5	4	214,5	—	2	5 (1)	0,6	2,0	5	1	144	245	160	70	15	—	„
30. Grodkowice	Grodkowice	Brzezie k. Niepołomic	3,0	Kłaj	6,0	2	78,0	—	—	—	—	—	—	—	2	1	63	110	65	45	—	—	„
31. Ispina	Grobla	Grobla	6,0	Bochnia	23,0	2	33,2	—	—	—	—	—	—	0,6	2	1	63	86	70	13	3	—	„
32. Jodłówka	Jodłówka	Rzezawa	3,5	Rzezawa	3,5	3	150,0	3	150,0	—	1	3 (1)	—	0,8	4	1	114	171	167	4	—	—	„
33. Kamionna	Kamionna	Trzciana k. Bochni	4,0	Bochnia	27,0	2	53,8	2	53,8	—	1	3 (1)	0,1	0,2	2	1	62	115	36	53	26	—	„
34. Kamyk	Kamyk	Chrostowa	2,0	„	15,0	1	12,0	—	—	—	—	—	—	—	1	1	33	46	44	2	—	—	„
35. Klęczany	Klęczany	Niegowić k. Bohni	5,5	Kłaj	16,0	1	49,9	1	49,9	—	1	3 (1)	—	0,1	1	1	33	50	1	9	20	20	„
36. Kłaj	Kłaj	Kłaj	1,0	„	1,5	4	221,1	4	221,1	1	1	3 (1)	0,1	0,6	8	1	191	345	165	170	10	—	„
37. Kobyle	Kobyle	Wiśnicz Nowy	5,0	Bochnia	12,0	2	102,0	2	102,0	1	1	3 (1)	0,1	0,4	2	1	64	149	79	58	12	—	„
38. Królówka	Królówka	Królówka k. Bochni	0,0	„	13,0	4	206,5	4	206,5	3	2	8 (2)	0,2	0,3	5	2	152	251	186	48	17	—	„
39. Krzeczów	Krzeczów	Bochnia	4,0	„	4,0	3	102,0	1	42,0	—	1	2 (1)	—	1,4	3	1	87	122	61	39	22	—	„
40. Krzyżanowice Wielkie	Krzyżanowice W.	„	6,5	„	5,0	2	84,0	2	84,0	—	1	3 (1)	0,2	0,4	2	1	61	113	14	49	50	—	„
41. Książnice	Książnice	Chełm k. Bochni	5,0	Kłaj	7,0	3	151,8	3	151,8	—	1	3 (1)	0,3	—	3	1	89	121	110	11	—	—	„
42. Leszczyna	Leszczyna	Trzciana k. Bochni	3,0	Bochnia	20,0	2	84,0	2	84,0	—	1	3 (1)	0,2	0,4	2	1	32	125	84	41	—	—	„
43. Lipnica Górna	Lipnica Górna	Lipnica Murowana	3,5	„	19,0	4	156,0	4	156,0	—	2	4 (1)	0,2	0,6	4	1	117	162	50	60	30	22	„
44. Lipnica Murowana	Lipnica Murowana	„ „	0,4	„	15,0	7	347,4	5	265,2	—	2	6 (2)	0,1	—	8	1	211	323	189	102	32	—	„
45. Lubomierz	Lubomierz	Łapanów	5,0	„	25,0	1	48,5	1	48,5	—	1	3 (1)	0,1	0,3	1	1	33	47	45	2	—	—	„
46. Łapanów	Łapanów	„	0,2	„	24,0	7	347,7	7	347,7	—	1	3 (1)	0,1	0,6	9	1	237	364	78	125	144	17	„
47. Łapczyca	Łapczyca	Bochnia	4,5	Bochnia	5,0	5	212,6	3	165,6	—	1	3 (1)	0,1	—	5	1	156	212	142	70	—	—	„
48. Łazy	Łazy	Rzezawa	3,0	Rzezawa	2,0	2	94,1	2	94,1	—	1	3 (1)	0,1	1,1	3	1	77	131	105	24	2	—	„
49. Łąkta Dolna	Łąkta Dolna	Żegocina k. Bochni	7,0	Bochnia	20,0	3	91,0	3	91,0	1	1	3 (1)	0,1	0,6	3	1	88	134	73	51	10	—	„
50. Łąkta Górna	Łąkta Górna	„ „ „	3,0	„	19,0	3	129,1	3	129,1	—	1	3 (1)	—	0,5	3	1	90	187	70	60	30	27	„
51. Łomna	Łomna	Wiśnicz Nowy	4,0	„	12,0	1	14,0	—	—	—	—	—	—	0,6	1	1	32	81	15	42	24	—	„
52. Majkowice	Majkowice	Gawłów Nowy	3,0	„	10,0	1	54,0	1	54,0	1	1	3 (1)	0,1	0,7	1	1	33	68	68	—	—	—	„
53. Marszowice	Marszowice	Niegowić k. Bochni	3,0	Kłaj	15,0	2	95,3	2	95,3	—	1	3 (1)	0,2	1,1	2	1	61	60	54	6	—	—	„
54. Mikluszowice	Mikluszowice	Mikluszowice	0,5	Bochnia	11,0	4	221,0	4	221,0	1	1	4 (1)	0,3	2,5	4	2	107	171	171	—	—	—	„
55. Moszczenica	Moszczenica	Chełm k. Bochni	2,0	„	6,0	1	48,0	1	48,0	—	1	3 (1)	0,2	—	1	1	33	49	49	—	—	—	„
56. Muchówka	Królówka	Królówka k. Bochni	3,0	„	13,0	2	52,5	—	—	—	—	—	—	0,6	2	1	61	89	62	18	9	—	„
57. [Niedary]	[Niedary]	[Uście Solne]	[1,0]	[„]	[23,0]	[1]	[20,0]	[1]	[20,0]	—	[1]	[2 (1)]	—	[2,9]	—	—	—	[61]	[61]	—	—	—	[p.]
58. Niegowić	Niegowić	Niegowić k. Bochni	0,3	Kłaj	12,0	4	162,0	4	162,0	1	1	3 (1)	0,1	0,5	4	1	122	183	78	95	10	—	p.
59. Nieszkowice Małe	Nieszkowice Małe	Chełm k. Bochni	4,5	Bochnia	10,0	1	33,0	1	33,0	—	1	2 (1)	0,2	—	1	1	33	54	35	19	—	—	„
60. Nieszkowice Wielkie	NieszkowiceWielkie	Bochnia	8,0	„	8,0	4	240,0	4	240,0	—	2	6 (2)	0,1	0,2	6	1	170	257	—	257	—	—	„
61. Nieznanowice	Nieznanowice	Niegowić k. Bochni	3,0	Kłaj	12,0	1	49,5	1	49,5	—	1	3 (1)	0,3	—	1	1	33	84	37	29	18	—	„
62. Okulice	Okulice	Okulice	1,0	Rzezawa	14,0	4	169,0	2	108,0	—	1	3 (1)	0,1	—	5	2	113	223	105	75	43	—	„
63. Olchawa	Olchawa	Wiśnicz Nowy	2,0	Bochnia	10,0	2	46,0	1	30,0	—	1	2 (1)	0,2	0,6	2	1	61	82	20	50	12	—	„
64. Ostrów Królewski	Ostrów Królewski	Gawłów Nowy	3,0	Rzezawa	5,0	2	104,2	2	104,2	—	1	3 (1)	0,3	—	2	1	63	78	55	23	—	—	„
65. Ostrów Szlachecki	Ostrów Szlachecki	„ „	3,0	„	6,5	1	58,7	1	58,7	—	1	3 (1)	0,3	—	1	1	33	50	37	13	—	—	„
66. Pierzchów	Pierzchów	Niegowić k. Bocnni	3,0	Kłaj	10,0	2	76,5	1	54,0	—	1	3 (1)	0,2	0,4	2	1	63	98	98	—	—	—	„
67. Podłęże	Podłęże	Staniątki	4,0	Podłęże	1,0	2	110,2	2	110,2	—	1	3 (1)	—	0,5	3	1	90	135	131	1	3	—	„
68. Połom Duży	Połom Duży	Wiśnicz Nowy	5,0	Bochnia	11,0	2	97,8	2	97,8	—	1	3 (1)	0,2	0,3	2	1	62	80	65	15	—	—	„

SZKOŁA siedziba, wzgl. nazwa	GMINA w miastach ulica i Nr. domu	URZĄD POCZTOWY Nazwa	URZĄD POCZTOWY Odległość w km.	STACJA KOLEJOWA Nazwa	STACJA KOLEJOWA Odległość w km.	IZBY LEKCYJNE Ogółem liczba	IZBY LEKCYJNE Ogółem pow. w m.²	IZBY LEKCYJNE W budynkach własnych liczba	IZBY LEKCYJNE W budynkach własnych pow. w m.²	INNE IZBY SZKOLNE	MIESZKANIA NAUCZYCIELI W BUDYNKACH WŁASNYCH Mieszkań	MIESZKANIA NAUCZYCIELI W BUDYNKACH WŁASNYCH Izb (w tem kuchen)	GRUNTY SZKOLNE W HEKT. W użyciu szkoły	GRUNTY SZKOLNE W HEKT. W użyciu nauczycieli	NAUCZYCIELE W charakterze etatowych	NAUCZYCIELE W charakterze nieetatowych	GODZIN LEKCYJ TYGODNIOWO	DZIECI ZAPISANE DO SZKOŁY Ogółem	DZIECI ZAPISANE DO SZKOŁY Uczęszczające z odległości —1 km.	1—2 km.	2—3 km.	ponad 3 km.	JĘZYK NAUCZANIA
69. Proszówki	Proszówki	Bochnia	4,0	Bochnia	3,0	2	102,0	2	102,0	—	1	3 (1)	0,3	—	3	1	91	126	85	41	—	—	p.
70. Rajbrot	Rajbrot	Lipnica Murowana	6,0	„	24,0	7	320,6	7	320,6	2	1	3 (1)	—	1,1	7	1	200	360	186	95	58	21	„
71. Rozdziele	Rozdziele	Żegocina k. Bochni	4,0	„	27,0	3	129,0	3	129,0	—	1	3 (1)	0,1	—	3	1	91	157	131	21	5	—	„
72. Rdzawa	Rdzawa	Trzciana k. Bochni	4,0	„	27,0	1	39,0	—	—	—	—	—	—	—	1	1	33	65	55	10	—	—	„
73. Rzegocina	Rzegocina	Żegocina k. Bochni	0,5	„	22,0	3	96,7	3	96,7	—	1	4 (1)	0,1	0,8	3	1	88	134	79	39	12	4	„
74. Rzezawa	Rzezawa	Rzezawa	0,5	Rzezawa	0,8	3	160,2	3	160,2	—	1	3 (1)	0,3	3,0	5	1	151	233	233	—	—	—	„
75. Siedlec	Siedlec	Chełm k. Bochni	2,0	Bochnia	9,0	3	175,3	3	175,3	—	1	3 (1)	0,3	—	3	1	90	134	102	25	7	—	„
76. Sobolów	Sobolów	Chrostowa	3,0	„	12,0	2	83,8	1	62,7	—	1	3 (1)	0,1	0,2	2	1	63	113	94	19	—	—	„
77. Stanisławice	Stanisławice	Bochnia	9,0	Kłaj	5,0	3	131,0	3	131,0	—	1	3 (1)	0,3	1,0	4	1	115	141	116	25	—	—	„
78. Szarów	Szarów	Brzezie k. Niepołomic	4,0	Grodkowice	1,5	2	95,2	2	95,2	—	1	3 (1)	0,2	0,3	2	1	63	113	80	20	13	—	„
79. Szczytniki	Szczytniki	„ „ „	2,0	„	5,0	2	94,1	2	94,1	—	1	3 (1)	0,2	—	3	—	87	138	57	53	28	—	„
80. Świniarów	Świniarów	Grobla	2,0	Bochnia	19,0	2	91,8	2	91,8	1	1	3 (1)	—	1,5	2	1	63	89	89	—	—	—	„
81. Targowisko	Targowisko	Kłaj	2,0	Kłaj	2,0	4	174,0	4	174,0	—	1	3 (1)	0,2	—	7	1	169	254	209	—	45	—	„
82. Tarnawa	Tarnawa	Łapanów	7,0	Bochnia	28,0	2	49,8	1	37,8	—	1	3 (1)	0,1	—	3	1	64	117	25	53	39	—	„
83. Trzciana	Trzciana	Trzciana k. Bochni	0,0	„	25,0	3	114,0	1	54,0	—	1	3 (1)	0,5	1,1	3	1	96	204	118	46	30	10	„
84. Ujazd	Ujazd	„ „ „	3,5	„	21,0	2	60,0	1	30,0	—	1	2 (1)	—	1,4	2	2	65	109	89	20	—	—	„
85. Wiatowice	Wiatowice	Niegowić k. Bochni	2,5	Kłaj	12,0	2	96,9	2	96,9	—	1	3 (1)	0,3	0,8	2	1	61	105	80	14	11	—	„
86. Wieniec	Wieniec	Chrostowa	1,5	Bochnia	17,0	1	49,0	1	49,0	—	1	3 (1)	0,2	0,4	1	1	33	64	16	48	—	—	„
87. Wiśnicz Mały	Wiśnicz Mały	Wiśnicz Nowy	3,0	„	5,0	2	60,0	1	36,0	—	1	2 (1)	0,3	—	2	1	62	70	65	5	—	—	„
88. Wiśnicz Stary	Wiśnicz Stary	„ „ „	2,0	„	10,0	3	174,5	3	174,5	—	1	3 (1)	0,7	—	5	1	146	238	153	85	—	—	„
89. Wola Batorska	Wola Batorska	Niepołomice	6,0	Niepołomice	6,0	6	254,0	6	254,0	1	1	3 (1)	—	1,1	9	1	222	397	181	84	76	56	„
90. Wola Drwińska	Wola Drwińska	Mikluszowice	6,0	Bochnia	15,0	2	108,0	2	108,0	1	1	3 (1)	0,3	1,4	2	1	63	83	54	29	—	—	„
91. Wola Nieszkowska	Wola Nieszkowska	Bochnia	9,0	„	10,0	2	76,0	1	51,0	—	1	3 (1)	0,2	—	2	1	60	77	45	32	—	—	„
92. Wola Zabierzowska	Wola Zabierzow.	Zabierzów k. Niepołomic	3,0	Niepołomice	14,0	3	142,1	3	142,1	—	1	3 (1)	0,9	0,5	4	1	122	233	63	147	23	—	„
93. Wrzępia	Wrzępia	Uście Solne	6,0	Bochnia	18,0	2	97,2	2	97,2	—	1	3 (1)	0,2	0,8	2	1	62	116	59	12	45	—	„
94. Wyżyce	Wyżyce	Mikluszowice	4,5	„	15,0	2	98,6	2	98,6	—	1	3 (1)	0,1	0,6	2	1	61	74	74	—	—	—	„
95. Zabierzów	Zabierzów	Zabierzów k. Niepołomic	1,0	Kłaj	8,0	6	232,1	5	216,1	2	1	3 (1)	0,1	1,2	6	2	185	283	103	88	41	51	„
96. Zborczyce	Zborczyce	Brzezie k. Niepołomic	4,0	Grodkowice	8,0	2	64,6	2	64,6	—	1	2 (1)	0,2	—	2	1	61	104	76	28	—	—	„
97. Zbydniów	Zbydniów	Łapanów	5,0	Bochnia	25,0	2	68,7	1	46,2	—	1	2 (1)	—	0,6	2	1	64	160	85	58	17	—	„
3. Powiat Brzesko																							
MIASTO:																							
Brzesko:																							
1. pow. im. Kr. Jadwigi	ul. Głowackiego	Brzesko	0,8	Słotwina Brzesko	2,0	6	186,8	6	186,8	1	—	—	0,3	—	14	1	349	481	275	56	45	105	p.
2. „ „ St. Konarskiego	„ „	„ „	0,8	„ „ „	2,0	8	250,3	8	250,3	2	—	—	0,3	—	11	—	238	351	171	99	73	8	„
Wojnicz:																							
3. powszechna	*	Wojnicz	0,0	Bogumiłowice	7,0	5	265,3	5	265,3	2	—	—	—	—	6	—	144	174	78	11	73	12	„
4. „	*	„	0,0	„	7,0	6	273,4	6	273,4	1	—	—	0,1	0,1	8	—	165	207	119	—	41	47	„
WIEŚ:																							
1. Biadoliny Radłowskie	Biadoliny Radłow.	Biadoliny Szlacheckie	2,0	Biadoliny	2,0	2	77,4	2	77,4	1	1	3 (1)	—	1,7	2	1	65	100	25	23	35	17	„
2. Biadoliny Szlacheckie	Biadoliny Szlach.	„ „ „	2,0	„	2,5	2	95,2	2	95,2	—	1	3 (1)	—	0,5	3	1	61	78	35	35	8	—	„
3. Bielcza	Bielcza	„ „ „	3,0	„	2,5	3	68,8	—	—	—	—	—	0,1	1,7	4	1	89	175	165	—	10	—	„
4. Biesiadki	Biesiadki	Porąbka Uszewska	8,0	Słotwina Brzesko	16,0	3	178,6	3	178,6	—	1	3 (1)	—	0,6	4	1	116	203	148	55	—	—	„
5. Bieśnik	Bieśnik	Zakliczyn n. Dunajcem	3,0	Gromnik	15,0	2	96,9	2	96,9	—	1	3 (1)	0,3	—	2	1	61	80	75	2	3	—	„
6. Biskupice Radłowskie	Biskupice Radłow.	Radłów	4,0	Żabno n. Dunajcem	4,0	3	112,9	3	112,9	—	2	4 (1)	—	0,6	3	1	87	117	113	4	—	—	„
7. Bogumiłowice	Bogumiłowice	Bogumiłowice	0,0	Bogumiłowice	0,0	1	54,0	1	54,0	—	1	3 (1)	—	0,6	1	1	34	58	58	—	—	—	„
8. Borzęcin	Borzęcin	Borzęcin	7,0	Biadoliny	15,0	6	215,0	4	165,7	—	1	3 (1)	—	0,6	6	1	180	201	89	80	32	—	„
9. Borzęcin	„ „	„ „	2,0	„ „	9,0	10	479,2	10	479,2	4	2	6 (2)	—	—	12	1	278	378	224	129	25	—	„
10. Bucze	Mokrzyska	Słotwina k. Brzeska	7,0	Słotwina Brzesko	7,0	3	138,2	2	99,7	—	1	3 (1)	—	—	4	2	118	163	93	63	17	—	„
11. Czchów	Czchów	Czchów	0,0	„ „ „	23,0	7	276,2	5	186,2	1	—	—	—	—	8	—	210	320	295	25	—	—	„
12. Dąbrówka Morska	Dąbrówka Morska	Szczurowa	7,0	„ „ „	24,0	1	32,7	1	32,7	—	1	2 (1)	0,2	0,3	1	1	33	36	27	9	—	—	„
13. Dębno	Dębno	Dębno	0,2	Biadoliny	6,0	2	145,2	2	145,2	—	1	3 (1)	0,1	0,1	3	1	88	124	106	18	—	—	„

SZKOŁA siedziba, wzgl. nazwa	GMINA w miastach ulica i Nr. domu	URZĄD POCZTOWY: Nazwa	URZĄD POCZTOWY: Odległość w km.	STACJA KOLEJOWA: Nazwa	STACJA KOLEJOWA: Odległość w km.	IZBY LEKCYJNE: Ogółem: liczba	IZBY LEKCYJNE: Ogółem: pow. w m.²	IZBY LEKCYJNE: W budynkach własnych: liczba	IZBY LEKCYJNE: W budynkach własnych: pow. w m.²	INNE IZBY SZKOLNE	MIESZKANIA NAUCZYCIELI W BUDYNKACH WŁASNYCH: Mieszkań	MIESZKANIA NAUCZYCIELI W BUDYNKACH WŁASNYCH: Izb (w tem kuchen)	GRUNTY SZKOLNE W HEKT.: W użyciu: szkoły	GRUNTY SZKOLNE W HEKT.: W użyciu: nauczycieli	NAUCZYCIELE: W charakterze: etatowych	NAUCZYCIELE: W charakterze: nieetatowych	GODZIN LEKCYJ TYGODNIOWO	DZIECI ZAPISANE DO SZKOŁY: Ogółem	DZIECI ZAPISANE DO SZKOŁY: Uczęszczające z odległości: —1 km.	1—2 km.	2—3 km.	ponad 3 km.	JĘZYK NAUCZANIA
14. Dobrociesz	Dobrociesz	Iwkowa	7,0	Słotwina Brzesko	32,0	1	25,0	1	25,0	—	2	4 (1)	—	0,6	1	1	32	98	60	38	—	—	p.
15. Dołęga	Dołęga	Zaborów k. Brzeska	2,5	Biadoliny	16,0	2	96,0	2	96,0	—	1	3 (1)	—	—	2	1	60	57	40	17	—	—	„
16. Doły	Doły	Porąbka Uszewska	1,0	„	12,0	2	81,2	1	59,2	—	1	3 (1)	0,1	0,4	2	1	62	127	127	—	—	—	„
17. Domosławice	Biskupice Melsztyńskie	Zakliczyn n. Dunajcem	7,0	Gromnik	20,0	3	159,3	3	159,3	—	1	3 (1)	—	1,1	3	1	94	150	68	33	40	9	„
18. Dzierzaniny	Dzierzaniny	Paleśnica	4,0	„	25,0	1	44,1	1	44,1	—	1	3 (1)	0,3	0,2	1	1	34	71	50	21	—	—	„
19. Faściszowa	Faściszowa	Zakliczyn n. Dunajcem	3,5	„	9,0	2	60,5	2	60,5	—	—	—	0,4	0,8	2	1	62	76	25	28	9	14	„
20. Filipowice	Filipowice	„	8,0	„	20,5	2	88,0	2	88,0	—	1	3 (1)	0,3	0,2	2	1	63	73	41	32	—	—	„
21. Gnojnik	Gnojnik	Uszew	2,0	Słotwina Brzesko	12,0	2	87,0	2	87,0	—	1	3 (1)	0,2	0,3	3	1	91	180	20	130	22	8	„
22. Gosprzydowa	Gosprzydowa	Lipnica Murowana	5,0	„	16,0	3	126,9	2	96,9	—	1	3 (1)	0,3	—	4	1	121	184	67	103	14	—	„
23. Górka	Górka	Szczurowa	6,0	„	25,0	2	110,5	2	110,5	—	1	3 (1)	0,2	—	2	1	60	101	90	11	—	—	„
24. Grabno	Grabno	Wojnicz	6,5	Bogumiłowice	13,5	3	154,8	3	154,8	1	1	3 (1)	—	0,2	3	1	92	143	60	37	44	2	„
25. Grądy	Jasień	Brzesko	4,0	Słotwina Brzesko	2,5	1	23,3	—	—	—	—	—	—	—	1	1	34	39	29	7	3	—	„
26. Gwoździec	Gwoździec	Zakliczyn n. Dunajcem	6,0	Biadoliny	16,0	3	131,0	3	131,0	—	1	3 (1)	—	0,6	3	1	96	135	75	33	27	—	„
27. Iwkowa	Iwkowa	Iwkowa	1,0	Słotwina Brzesko	25,0	6	290,7	6	290,7	2	1	4 (1)	0,2	1,1	5	1	148	273	68	93	72	40	„
28. Jadowniki	Jadowniki	Brzesko	2,0	„	4,0	4	199,2	2	110,5	—	1	4 (1)	—	0,6	7	1	193	324	78	109	106	31	„
29. Jasień	Jasień	„	2,0	„	4,5	5	240,5	5	240,5	1	1	3 (1)	—	0,5	5	1	150	198	128	45	25	—	„
30. Jastew	Jastew	Dębno	3,0	„	7,0	1	46,8	1	46,8	—	1	3(1)	—	—	1	—	30	43	43	—	—	—	„
31. Jaworsko	Jaworsko	Porąbka Uszewska	9,0	Biadoliny	13,0	2	106,2	2	106,2	—	1	3 (1)	—	0,4	2	1	64	115	115	—	—	—	„
32. Jurków	Jurków	Czchów	2,0	Słotwina Brzesko	21,0	1	20,0	—	—	—	—	—	—	1,1	1	1	33	70	60	10	—	—	„
33. Kąty	Kąty	Iwkowa	3,5	„	29,0	2	107,2	—	—	—	—	—	—	—	2	—	63	95	40	31	15	9	„
34. Kwików	Kwików	Zaborów k. Brzeska	2,0	„	24,0	1	18,0	—	—	—	—	—	—	—	1	1	32	47	46	1	—	—	„
35. Lewniowa	Lewniowa	Tymowa	3,0	„	16,0	2	78,0	2	78,0	—	1	3 (1)	—	0,4	2	—	58	130	62	68	—	—	„
36. Łazy	Borzęcin	Borzęcin	2,0	Biadoliny	8,0	1	42,0	—	—	—	—	—	—	—	1	1	34	33	29	3	1	—	„
37. Łęki	Łęki	Szczepanów k. Brzeska	3,0	„	6,0	3	157,2	3	157,2	—	1	4 (1)	0,3	—	3	1	88	126	108	18	—	—	„
38. Łętowice	Łętowice	Bogumiłowice	2,5	Bogumiłowice	2,5	2	90,0	2	90,0	1	1	3 (1)	—	0,3	3	1	90	135	126	9	—	—	„
39. Łoniowy	Łoniowy	Porąbka Uszewska	3,0	Biadoliny	14,0	3	121,9	3	121,9	—	1	3 (1)	—	0,9	3	1	87	117	117	—	—	—	„
40. Łopoń	Łopoń	Wojnicz	5,0	„	6,0	2	103,1	2	103,1	—	1	3 (1)	0,1	0,7	2	1	60	112	99	13	—	—	„
41. Łysa Góra	Łysa Góra	Dębno	6,0	„	11,0	4	170,4	4	170,4	1	1	3 (1)	0,1	0,4	4	1	124	169	169	—	—	—	„
42. Marcinkowice	Marcinkowice	Radłów	8,0	Żabno n. Dunajcem	8,0	1	45,2	1	45,2	—	1	3 (1)	—	0,6	1	1	33	36	36	—	—	—	„
43. Maszkienice	Maszkienice	Biadoliny Szlacheckie	4,5	Biadoliny	4,5	2	105,0	2	105,0	—	1	3 (1)	0,1	0,6	3	1	94	131	115	16	—	—	„
44. Milówka	Milówka	Wojnicz	7,0	Bogumiłowice	14,0	2	96,5	2	96,5	—	1	3 (1)	—	1,0	2	1	62	103	73	21	9	—	„
45. Mokrzyska	Mokrzyska	Słotwina k. Brzeska	3,0	Słotwina Brzesko	3,0	4	128,8	4	128,8	—	1	3 (1)	0,2	0,6	4	1	120	149	103	25	18	3	„
46. Niedzieliska	Niedzieliska	Szczurowa	4,0	„	13,0	2	102,6	2	102,6	—	1	4 (1)	—	0,6	2	1	61	102	86	16	—	—	„
47. Niedźwiedza	Niedźwiedza	Porąbka Uszewska	5,0	Biadoliny	13,0	2	73,0	1	48,0	—	1	3 (1)	—	—	2	1	63	114	89	23	2	—	„
48. Niwka	Niwka	Radłów	4,0	Bogumiłowice	6,5	1	43,7	1	43,7	—	1	3 (1)	—	0,4	1	1	33	44	20	24	—	—	„
49. Okocim	Okocim	Okocim	1,5	Słotwina Brzesko	6,0	6	285,8	6	285,8	1	1	4 (1)	0,1	0,6	7	1	203	296	85	97	68	46	„
50. Olszyny	Olszyny	Wojnicz	9,0	Bogumiłowice	16,0	2	87,4	2	87,4	1	1	3 (1)	0,3	1,1	3	1	91	131	42	53	36	—	„
51. Paleśnica	Paleśnica	Paleśnica	0,5	Gromnik	21,0	3	144,0	3	144,0	—	1	3 (1)	0,1	0,2	4	1	94	180	33	72	53	22	„
52. Piaski-Drużków	Piaski-Drużków	Czchów	3,0	„	21,0	1	22,8	—	—	—	—	—	0,3	—	1	1	34	40	13	27	—	—	„
53. Porąbka Uszewska	Porąbka Uszewska	Porąbka Uszewska	0,0	Biadoliny	11,0	3	152,5	2	104,9	1	1	3 (1)	—	0,7	4	1	116	160	40	100	10	10	„
54. Poręba Spytkowska	Poręba Spytkowska	Brzesko	5,0	Słotwina Brzesko	7,0	4	173,5	2	133,0	—	1	3 (1)	0 3	0,4	4	1	128	190	109	61	20	—	„
55. Przyborów	Przyborów	Szczepanów k. Brzeska	4,0	„	8,5	4	214,2	4	214,2	—	1	3 (1)	—	1,1	5	3	148	205	124	81	—	—	„
56. Przybysławice	Przybysławice	Radłów	10,0	Żabno n. Dunajcem	10,0	2	94,0	2	94,0	—	2	4 (1)	—	0,8	2	1	62	103	102	—	1	—	„
57. Radłów	Radłów	„	0,0	Bogumiłowice	10,0	5	274,9	5	274,9	—	1	3 (1)	—	2,2	7	2	210	221	154	55	—	12	„
58. Rajsko	Rajsko	Szczurowa	5,0	Słotwina Brzesko	16,0	1	51,0	1	51,0	—	1	3 (1)	—	0,1	1	—	30	32	20	10	2	—	„
59. Ruda Kameralna	Ruda Kameralna	Paleśnica	5,0	Gromnik	23,0	2	85,9	2	85,9	—	1	3 (1)	—	0,2	2	1	61	75	40	23	9	3	„
60. Rudy Rysie	Rudy Rysie	Słotwina k. Brzeska	10,0	Słotwina Brzesko	10,0	2	50,0	1	25,0	—	1	2 (1)	—	0,1	2	1	61	75	74	1	—	—	„
61. Rylowa	Rylowa	Szczurowa	2,5	„	20,0	1	30,0	—	—	—	—	—	—	—	1	1	33	37	37	—	—	—	„
62. Rząchowa	Rząchowa	„	3,5	„	23,0	1	48,0	1	48,0	—	1	3 (1)	0,1	—	1	1	36	33	33	—	—	—	„
63. Słona	Słona	Zakliczyn n. Dunajcem	4,0	Gromnik	16,0	2	50,4	2	50,4	—	1	2 (1)	—	0,6	2	1	62	71	60	5	6	—	„
64. Stróże	Stróże	„	5,5	„	17,5	1	48,5	1	48,5	—	1	3 (1)	0,2	—	2	1	62	72	58	14	—	—	„
65. Sterkowiec	Sterkowiec	Szczepanów k. Brzeska	2,5	Biadoliny	5,0	1	45,1	1	45,1	—	1	3 (1)	0,1	—	1	1	37	54	35	19	—	—	„
66. Strzelce Małe	Strzelce Małe	Szczurowa	5,0	Słotwina Brzesko	22,0	2	95,2	2	95,2	—	1	3 (1)	0,1	—	2	1	62	78	35	35	8	—	„
67. Strzelce Wielkie	Strzelce Wielkie	Strzelce Wielkie	0,0	„	24,0	5	225,0	5	225,0	1	1	3 (1)	0,1	0,6	6	1	152	227	142	85	—	—	„
68. Sufczyn	Sufczyn	Dębno	3,5	Biadoliny	8,0	3	140,1	3	140,1	2	1	4 (1)	0,4	0,6	4	1	108	167	56	65	38	8	„
69. Szczepanów	Szczepanów	Szczepanów k. Brzeska	0,0	Słotwina Brzesko	5,0	2	61,0	2	61,0	—	1	3 (1)	—	0,1	2	1	66	63	54	9	—	—	„
70. Szczurowa	Szczurowa	Szczurowa	0,0	„	17,0	7	346,3	7	346,3	2	1	3 (1)	0,4	—	7	2	206	330	96	78	107	49	„

SZKOŁA siedziba, wzgl. nazwa	GMINA w miastach ulica i Nr. domu	URZĄD POCZTOWY: Nazwa	URZĄD POCZTOWY: Odległość w km.	STACJA KOLEJOWA: Nazwa	STACJA KOLEJOWA: Odległość w km.	IZBY LEKCYJNE: Ogółem liczba	IZBY LEKCYJNE: Ogółem pow. w m²	IZBY LEKCYJNE: W budynkach własnych liczba	IZBY LEKCYJNE: W budynkach własnych pow. w m²	INNE IZBY SZKOLNE	MIESZKANIA NAUCZYCIELI W BUDYNKACH WŁASNYCH: Mieszkań	MIESZKANIA NAUCZYCIELI W BUDYNKACH WŁASNYCH: Izb (w tem kuchen)	GRUNTY SZKOLNE W HEKT.: W użyciu szkoły	GRUNTY SZKOLNE W HEKT.: W użyciu nauczycieli	NAUCZYCIELE: W charakterze etatowych	NAUCZYCIELE: W charakterze nieetatowych	GODZIN LEKCYJ TYGODNIOWO	DZIECI ZAPISANE DO SZKOŁY: Ogółem	DZIECI ZAPISANE DO SZKOŁY: Uczęszczające z odległości —1 km.	1—2 km.	2—3 km.	ponad 3 km.	JĘZYK NAUCZANIA
71. Tworkowa	Tworkowa	Tymowa	1,0	Słotwina Brzesko	20,0	2	68,3	1	41,6	—	1	3 (1)	—	0,6	2	1	63	111	42	45	24	—	p.
72. Tymowa	Tymowa	„	1,0	„	19,0	4	206,3	4	206,3	1	1	3 (1)	0,1	0,1	5	1	144	216	104	70	26	16	„
73. Uszew	Uszew	Uszew	0,5	„	10,0	6	315,1	6	315,1	1	1	3 (1)	0,1	0,8	7	1	201	338	252	55	21	10	„
74. Wał-Ruda	Wał Ruda	Radłów	6,0	Żabno n. Dunajcem	9,0	3	132,0	3	132,0	—	1	3 (1)	0,3	0,6	3	1	90	133	100	33	—	—	„
75. Waryś	Bielcza	Borzęcin	3,5	Biadoliny	9,0	1	27,5	—	—	—	—	—	—	—	1	1	34	34	23	11	—	—	„
76. Wesołów	Wesołów	Zakliczyn n. Dunajcem	2,0	Gromnik	14,0	2	88,0	2	88,0	—	1	3 (1)	—	0,2	2	1	66	92	40	52	—	—	„
77. Wielka Wieś	Wielka Wieś	Wojnicz	3,0	Bogumiłowice	10,0	2	67,7	2	67,7	—	1	3 (1)	0,1	0,5	2	1	63	92	55	29	8	—	„
78. Wojakowa	Wojakowa	Iwkowa	6,0	Słotwina Brzesko	30,0	2	96,0	2	96,0	1	1	3 (1)	—	—	2	1	65	187	37	100	31	19	„
79. Wokowice	Wokowice	Biadoliny Szlacheckie	3,2	Biadoliny	3,0	2	97,8	2	97,8	—	1	3 (1)	0,2	—	2	1	62	101	100	1	—	—	„
80. Wola Dębińska	Wola Dębińska	Dębno	1,5	„	5,0	1	47,6	1	47,6	1	1	3 (1)	—	—	1	—	30	37	26	11	—	—	„
81. Wola Przemykowska	Wola Przemykow.	Zaborów k. Brzeska	4,0	Słotwina Brzesko	27,0	3	125,0	3	125,0	—	1	3 (1)	—	1,4	3	1	89	94	60	34	—	—	„
82. Wola Radłowska	Wola Radłowska	Radłów	3,0	Bogumiłowice	12,0	2	80,6	2	80,6	—	1	3 (1)	0,3	0,3	4	1	88	122	100	22	—	—	„
83. Wygoda	Strzelce Wielkie	Szczurowa	6,0	Słotwina Brzesko	14,0	1	25,0	—	—	—	—	—	—	—	1	1	32	35	35	—	—	—	„
84. Wytrzyszczka	Wytrzyszczka	Czchów	6,0	„	31,0	2	65,0	1	30,0	—	1	3 (1)	—	—	2	1	62	115	15	50	50	—	„
85. Zabawa	Zabawa	Radłów	7,5	Żabno n. Dunajcem	9,0	3	141,5	3	141,5	—	1	3 (1)	0,2	0,6	3	1	90	120	105	15	—	—	„
86. Zaborów	Zaborów	Zaborów k. Brzeska	0,1	Słotwina Brzesko	23,0	3	140,5	2	114,0	—	1	3 (1)	—	1,1	4	—	115	149	122	27	—	—	„
87. Zakliczyn	Zakliczyn	Zakliczyn n. Dunajcem	0,0	Gromnik	12,0	6	320,4	6	320,4	1	1	4 (1)	—	1,4	10	—	229	323	150	37	74	62	„
88. Zamłynie	Wola Przemykow.	Zaborów k. Brzeska	6,0	Słotwina Brzesko	32,0	2	76,2	2	76,2	—	1	3 (1)	—	0,3	2	1	60	98	54	26	18	—	„
89. Zawada Lanckorońska	Zawada Lanckor.	Zakliczyn n. Dunajcem	6,0	Bogumiłowice	21,0	1	56,3	1	56,3	—	1	2 (1)	0,1	0,8	1	1	36	41	37	4	—	—	„
90. Zawada Uszewska	Zawada Uszewska	Uszew	1,5	Słotwina Brzesko	11,0	3	101,5	2	78,6	—	1	3 (1)	—	—	3	1	93	140	109	21	10	—	„
91. Zdonia	Zdonia	Zakliczyn n. Dunajcem	4,0	Gromnik	15,0	3	103,9	1	73,7	—	1	3 (1)	0,3	0,3	3	1	92	118	77	41	—	—	„
92. Zdrochec	Zdrochec	Radłów	7,5	Żabno n. Dunajcem	9,0	1	44,4	1	44,4	—	1	3 (1)	—	0,6	1	1	34	48	48	—	—	—	„
93. Złota	Złota	Czchów	6,0	Słotwina Brzesko	24,0	2	104,2	2	104,2	1	1	3 (1)	—	1,1	3	1	95	153	75	50	28	—	„

4. Powiat Chrzanów

MIASTO:																							
Chrzanów:																							
1. pow. im. A. Mickiewicza	ul. Mickiewicza	Chrzanów	0,5	Chrzanów	2,0	8	393,3	8	393,3	4	—	—	—	—	16	1	335	510	433	37	18	22	p.
2. „ „ M. Konopnickiej	„ „	„	0,5	„	1,0	9	510,8	9	510,8	2	—	—	—	—	12	2	307	473	353	78	22	20	„
3. „ „ Kr. Jadwigi	„	„	0,0	„	0,0	7	344,8	7	344,8	2	1	3 (1)	0,2	—	14	1	300	437	330	50	57	—	„
4. „ „ Wł. Jagiełły	aleja Henryka	„	0,0	„	0,0	7	356,0	7	356,0	—	2	5 (1)	0,2	0,1	11	—	223	318	242	1	72	3	„
5. powszechna	Kościelec przedm.	„	1,5	„	2,0	2	81,0	1	56,0	—	1	3 (1)	0,5	0,5	3	1	90	151	151	—	—	—	„
Jaworzno:																							
6. pow. im. P. Skargi	ul. Mickiewicza 317.	Jaworzno	0,0	Jaworzno	1,0	7	490,0	7	490,0	3	1	4 (1)	—	—	15	—	322	570	385	144	38	3	„
7. „ „ Kr. Jadwigi	„ „ 271.	„	0,3	„	1,0	6	420,0	6	420,0	3	2	5 (1)	2,0	0,3	15	—	331	484	431	35	18	—	„
8. „ „ Św. J. Kantego	Pechnik	„	2,0	„	1,0	6	324,0	—	—	2	—	—	—	—	7	1	185	268	268	—	—	—	„
9. „ „ J. Kochanowsk.	Niedzieliska	„	3,0	„	2,5	4	189,0	—	—	—	—	—	—	—	5	1	143	225	222	1	2	—	„
10. [„ „ S. Staszica]	[Bory]	[„]	[3,0]	[Szyb Sobieski]	[1,5]	—	—	—	—	—	—	—	—	—	—	—	—	—	—	—	—	—	„
11. „ „ Wł. Jagiełły	Jęzor	„	12,0	Mysłowice	3,0	3	135,8	—	—	—	—	—	—	—	6	1	131	208	205	3	—	—	p.
12. „ „ Św. Barbary	Pechnik	„	2,0	Jaworzno	1,0	6	298,6	—	—	2	—	—	—	—	6	1	135	242	214	28	—	—	„
13. „ „ A. Mickiewicza	Stara Huta	„	2,0	Szyb Sobieski	0,8	6	324,0	6	324,0	2	1	4 (1)	—	—	13	—	292	484	285	199	—	—	„
14. „ „ H. Sienkiewicza	Wysoki Brzeg	„	8,0	Jaworzno	8,0	1	35,0	—	—	1	—	—	—	—	1	1	32	43	43	—	—	—	„
Krzeszowice:																							
15. powszechna	ul. Krakowska 189	Krzeszowice	0,0	Krzeszowice	0,0	5	356,8	5	356 8	2	1	4 (1)	0,3	1,0	9	—	191	271	223	11	19	18	„
16. „	„	„	0,0	„	0,0	7	248,5	—	—	1	—	—	—	—	9	1	203	263	225	36	2	—	„
Szczakowa:																							
17. pow.	„	Szczakowa	1,0	Szczakowa	1,0	5	220,7	4	190,7	—	1	3 (1)	—	1,2	5	1	131	218	218	—	—	—	„
18. „ im. T. Kościuszki	„ na Piasku	„	0,3	„	0,3	7	518,1	7	518,1	2	1	4 (1)	0,1	0,2	15	—	307	406	373	5	9	19	„
WIEŚ:																							
1. Alwernia	Alwernia	Alwernia	0,0	Alwernia Regulice	1,5	2	56,0	2	56,0	—	1	3 (1)	0,1	0,2	2	1	62	41	41	—	—	—	„

SZKOŁA siedziba, wzgl. nazwa	GMINA w miastach ulica i Nr. domu	URZĄD POCZTOWY Nazwa	URZĄD POCZTOWY Odległość w km.	STACJA KOLEJOWA Nazwa	STACJA KOLEJOWA Odległość w km.	IZBY LEKCYJNE Ogółem liczba	IZBY LEKCYJNE Ogółem pow. w m.²	IZBY LEKCYJNE W budynkach własnych liczba	IZBY LEKCYJNE W budynkach własnych pow. w m.²	INNE IZBY SZKOLNE	MIESZKANIA NAUCZYCIELI W BUDYNKACH WŁASNYCH Mieszkań	MIESZKANIA NAUCZYCIELI W BUDYNKACH WŁASNYCH lzb (w tem kuchen)	GRUNTY SZKOLNE W HEKT. W użyciu szkoły	GRUNTY SZKOLNE W HEKT. W użyciu nauczycieli	NAUCZYCIELE W charakterze etatowych	NAUCZYCIELE W charakterze nieetatowych	GODZIN LEKCYJ TYGODNIOWO	DZIECI ZAPISANE DO SZKOŁY Ogółem	DZIECI ZAPISANE DO SZKOŁY Uczęszczające z odległości —1 km.	1—2 km.	2—3 km.	ponad 3 km.	JĘZYK NAUCZANIA
2. Babice	Babice	Babice k. Alwerni	0,0	Kwaczała	6,0	4	190,3	4	190,3	—	1	3 (1)	—	1,1	3	2	88	125	125	—	—	—	p.
3. Balin	Balin	Chrzanów	4,0	Balin	1,5	3	160,0	2	130,0	—	1	3 (1)	0,1	—	6	1	142	264	219	45	—	—	"
4. Bobrek	Bobrek	Bobrek k. Oświęcimia	1,5	Oświęcim	5,0	1	70,0	1	70,0	—	1	3 (1)	—	1,1	2	1	62	71	42	29	—	—	"
5. Bolęcin	Bolęcin	Trzebinia	6,0	Bolęcin	0,0	1	44,8	1	44,8	—	1	2 (1)	—	—	2	1	34	106	76	—	30	—	"
6. Brodła	Brodła	Alwernia	5,0	Kwaczała	6,0	3	189,0	3	189,0	1	1	4 (1)	—	2,3	5	1	108	186	97	39	26	24	"
7. Brzezinka	Brzezinka	Rudawa k. Krakowa	3,0	Rudawa	3,0	1	45,9	1	45,9	—	1	2 (1)	—	0,7	2	1	60	87	87	—	—	—	"
8. Byczyna	Byczyna	Jaworzno	5,0	Byczyna	0,3	5	220,5	5	220,5	2	1	3 (1)	—	1,2	5	1	131	236	228	8	—	—	"
9. Byczyna	„	„	3,0	„	3,0	1	54,0	—	—	—	—	—	—	—	1	1	34	68	53	15	—	—	"
10. Chełmek	Chełmek	Bobrek k. Oświęcimia	4,5	Chełmek Przyst. osob	1,5	4	237,6	4	237,6	1	1	3 (1)	0,2	1,5	6	—	111	174	134	23	17	—	"
11. Ciężkowice	Ciężkowice	Szczakowa	6,0	Ciężkowice	1,5	7	390,0	7	390,0	1	3	7 (2)	0,2	1,7	10	1	236	346	240	80	26	—	"
12. Ciężkowice	„	„	2,0	Szczakowa	2,0	5	270,0	—	—	—	—	—	—	—	7	1	162	254	254	—	—	—	"
13. Czatkowice	Czatkowice	Krzeszowice	1,5	Krzeszowice	1,5	2	90,0	1	60,0	—	1	3 (1)	0,5	0,7	3	1	90	121	121	—	—	—	"
14. Czerna	Czerna	„	4,0	„	4,0	2	108,0	2	108,0	—	1	3 (1)	—	1,1	4	1	88	126	39	52	35	—	"
15. Czyżówka	Czyżówka	Siersza k. Trzebini	3,0	Siersza Wodna	3,0	1	54,0	1	54,0	—	1	3 (1)	—	0,6	1	1	40	92	88	4	—	—	"
16. Dąb	Dąb	Libiąż Mały	7,0	Chełmek	6,0	1	45,1	1	45,1	1	1	4 (1)	0,2	2,5	1	1	33	34	32	—	2	—	"
17. Dąbrowa	Dąbrowa	Jaworzno	6,0	Jaworzno	6,0	5	292,5	5	292,5	1	1	3 (1)	0,1	—	6	1	161	256	256	—	—	—	"
18. Długoszyn	Długoszyn	Szczakowa	4,0	Szczakowa	4,0	2	119,7	2	119,7	1	1	3 (1)	0,9	—	3	1	90	137	137	—	—	—	"
19. Dulowa	Dulowa	Trzebinia 1 (miasto)	6,0	Dulowa	1,0	1	28,5	—	—	—	—	—	—	—	1	1	33	46	40	6	—	—	"
20. Filipowice	Filipowice	Krzeszowice	6,8	Krzeszowice	6,8	4	127,1	1	57,8	—	1	3 (1)	0,1	1,2	6	1	146	236	139	91	6	—	"
21. Frywałd	Frywałd	„	6,0	„	6,0	1	52,8	1	52,8	1	1	3 (1)	—	0,6	1	1	36	74	74	—	—	—	"
22. Gaj	Myślachowice	Trzebinia 1 (miasto)	5,5	Siersza Wodna	2,0	1	38,5	—	—	—	—	—	—	—	1	1	32	35	35	—	—	—	"
23. Gorzów	Gorzów	Bobrek k. Oświęcimia	3,0	Chełmek	4,0	3	168,8	3	168,8	—	1	3 (1)	—	1,8	3	1	90	134	134	—	—	—	"
24. [Góry Luszowskie]	[Góry Luszowskie]	[Siersza k. Trzebini]	[4,0]	[Siersza Wodna]	[5,0]	—	—	—	—	—	—	—	—	—	—	—	—	—	—	—	—	—	"
25. Grojec	Grojec	Alwernia	3,0	Alwernia Regulice	3,0	4	251,9	4	251,9	1	1	3 (1)	—	1,2	4	1	105	159	159	—	—	—	"
26. Gromiec	Gromiec	Bobrek k. Oświęcimia	3,0	Dwory	2,0	2	105,0	2	105,0	—	1	3 (1)	—	1,8	3	1	90	126	82	16	28	—	"
27. Jankowice	Jankowice	Babice k. Alwerni	4,0	Zator	6,0	2	85,9	1	56,7	—	1	3 (1)	—	1,1	2	1	65	88	88	—	—	—	"
28. Jeleń	Jeleń	Jaworzno	5,0	Szyb Sobieski	3,0	8	378,8	6	294,7	2	1	4 (1)	—	1,3	12	—	283	390	376	14	—	—	"
29. Karniowice	Karniowice	Trzebinia 1 (miasto)	7,0	Dulowa	2,0	1	36,0	—	—	—	—	—	0,3	—	1	1	35	103	49	54	—	—	"
30. Krystynów	Wodna	Siersza k. Trzebini	4,0	Siersza Wodna	0,5	5	245,5	—	—	—	—	—	—	—	9	—	212	337	312	25	—	—	"
31. Kwaczała	Kwaczała	Alwernia	6,0	Kwaczała	2,5	6	318,0	6	318,0	—	1	3 (1)	—	1,1	6	1	161	248	204	24	20	—	"
32. Lgota	Lgota	Trzebinia (miasto)	10,0	Trzebinia	12,0	2	93,1	1	52,8	—	1	3 (1)	—	1,1	2	1	60	86	85	1	—	—	"
33. Libiąż Mały	Libiąż Mały	Libiąż Mały	0,2	Libiąż	1,0	5	236,8	4	202,8	—	1	4 (1)	—	—	9	—	191	303	281	22	—	—	"
34. Libiąż Mały	„ „ „	„ „ „	2,0	„	1,0	4	119,3	—	—	1	—	—	—	—	4	1	116	122	122	—	—	—	"
35. Libiąż Wielki	Libiąż Wielki	„ „ „	1,0	„	3,0	5	264,6	5	264,6	1	1	4 (1)	0,1	1,5	5	1	148	234	234	—	—	—	"
36. Luszowice	Luszowice	Chrzanów	4,0	Balin	2,0	3	116,7	2	91,9	—	1	3 (1)	0,1	1,1	4	1	116	197	170	24	3	—	"
37. Mętków	Mętków	Babice k. Alwerni	6,0	Chrzanów	14,0	2	118,3	2	118,3	1	1	3 (1)	—	—	2	1	60	102	57	32	13	—	"
38. Miękinia	Miękinia	Krzeszowice	5,0	Krzeszowice	5,0	2	95,8	2	95,8	—	1	3 (1)	—	—	3	1	88	137	60	29	22	26	"
39. Młoszawa	Młoszawa	Trzebinia	2,0	Trzebinia	4,0	4	164,5	4	164,5	—	1	3 (1)	—	—	6	1	162	270	223	47	—	—	p. n.
40. Moczydło	Moczydło	Libiąż Mały	2,0	Libiąż	3,0	2	57,6	—	—	—	—	—	—	—	2	1	60	93	93	—	—	—	p.
41. Myślachowice	Myślachowice	Trzebinia 1 (miasto)	3,0	Trzebinia	5,0	4	222,0	4	222,0	3	1	3 (1)	0,3	0,6	6	1	131	253	250	3	—	—	"
42. Niegoszowice	Niegoszowice	Rudawa k. Krakowa	1,5	Rudawa	1,5	1	18,0	—	—	—	—	—	—	—	1	1	35	54	42	12	—	—	"
43. Nielepice	Nielepice	„ „ „ „	2,0	„	2,0	2	93,5	2	93,5	—	1	3 (1)	—	1,1	2	1	64	119	119	—	—	—	"
44. Nowa Góra	Nowa Góra	Krzeszowice	6,0	Krzeszowice	6,0	3	112,8	3	112,8	—	1	3 (1)	—	1,1	4	1	105	160	138	22	—	—	"
45. Nowojowa Góra	Nowojowa Góra	„	4,0	„	4,0	4	192,0	4	192,0	—	1	3 (1)	—	1,0	4	—	114	188	168	—	20	—	"
46. Okleśna	Okleśna	Alwernia	7,0	Okleśna	1,0	2	70,6	2	70,6	—	1	3 (1)	0,4	0,9	2	1	64	98	53	13	27	5	"
47. Olszyny	Olszyny	Babice k. Alwerni	2,0	Zator	6,7	1	68,4	1	68,4	—	1	3 (1)	0,1	0,7	1	1	33	35	35	—	—	—	"
48. Ostrężnica	Ostrężnica	Krzeszowice	10,0	Krzeszowice	11,0	1	38,8	1	38,8	—	1	3 (1)	—	—	1	1	32	88	88	—	—	—	"
49. Paczołtowice	Paczołtowice	„	6,7	„	6,7	3	174,9	3	174,9	1	1	3 (1)	—	2,2	3	1	90	145	136	9	—	—	"
50. Płaza	Płaza	Chrzanów	8,0	Płaza	2,0	3	100,0	1	48,0	—	1	3 (1)	—	1,7	5	1	140	253	166	37	50	—	"
51. Płoki	Płoki	Trzebinia	7,0	Trzebinia	8,0	2	96,2	2	96,2	—	1	3 (1)	—	1,1	2	1	64	101	101	—	—	—	"
52. Pogorzyce	Pogorzyce	Chrzanów	7,0	Pogorzyce	1,5	2	52,5	—	—	—	—	—	—	—	2	1	64	86	49	7	30	—	"
53. Poręba-Żegoty	Poręba-Żegoty	Alwernia	2,0	Kwaczała	3,0	4	136,5	4	136,5	—	1	3 (1)	0,5	1,0	5	1	118	209	119	84	6	—	"
54. Psary	Psary	Trzebinia	10,0	Dulowa	5,0	3	116,3	1	55,3	—	1	2 (1)	—	1,0	3	1	90	144	88	39	16	1	"
55. Radwanowice	Radwanowice	Rudawa k. Krakowa	4,0	Rudawa	4,5	2	96,7	2	96,7	—	1	3 (1)	—	0,3	2	1	64	107	107	—	—	—	"
56. Regulice	Regulice	Alwernia	3,0	Alwernia Regulice	0,6	4	224,6	4	224,6	—	1	4 (1)	—	1,4	5	1	150	246	69	126	51	—	"
57. Rozkochów	Rozkochów	Babice k. Alwerni	5,0	Okleśna	3,0	3	156,4	3	156,4	—	1	4 (1)	—	1,4	2	1	64	88	72	16	—	—	"
58. Rudawa	Rudawa	Rudawa k. Krakowa	0,0	Rudawa	0,0	3	111,0	1	61,3	—	1	3 (1)	—	1,1	4	1	105	180	153	27	—	—	"

SZKOŁA siedziba, wzgl. nazwa	GMINA w miastach ulica i Nr. domu	URZĄD POCZTOWY Nazwa	URZĄD POCZTOWY Odległość w km.	STACJA KOLEJOWA Nazwa	STACJA KOLEJOWA Odległość w km.	IZBY LEKCYJNE Ogółem liczba	IZBY LEKCYJNE Ogółem pow. w m²	IZBY LEKCYJNE W budynkach własnych liczba	IZBY LEKCYJNE W budynkach własnych pow. w m²	INNE IZBY SZKOLNE	MIESZKANIA NAUCZYCIELI W BUDYNKACH WŁASNYCH Mieszkań	MIESZKANIA NAUCZYCIELI W BUDYNKACH WŁASNYCH Izb (w tem kuchen)	GRUNTY SZKOLNE W HEKT. W użyciu szkoły	GRUNTY SZKOLNE W HEKT. W użyciu nauczycieli	NAUCZYCIELE W charakterze etatowych	NAUCZYCIELE W charakterze nieetatowych	GODZIN LEKCYJ TYGODNIOWO	DZIECI ZAPISANE DO SZKOŁY Ogółem	DZIECI ZAPISANE DO SZKOŁY Uczęszczające z odległości —1 km.	1—2 km.	2—3 km.	ponad 3 km.	JĘZYK NAUCZANIA
59. Rudno	Rudno	Tenczynek	3,0	Krzeszowice	6,0	2	103,8	2	103,8	—	1	3 (1)	0,2	1,1	2	1	64	101	61	38	2	—	p.
60. Sanka	Sanka	„	6,0	„	9,0	2	75,0	1	51,0	—	1	3 (1)	0,2	0,6	2	1	64	123	104	12	—	7	„
61. Siedlec	Siedlec	Krzeszowice	4,0	„	4,5	2	64,8	2	64,8	—	1	3 (1)	—	0,5	3	1	90	131	95	36	—	—	„
62. Siersza	Siersza	Siersza k. Trzebini	0,0	Siersza Wodna	3,0	6	221,0	6	221,0	2	3	9 (3)	—	—	9	1	206	358	180	167	11	—	„
63. [Stara Wola]	[Wola Filipowska]	[Krzeszowice]	[7,0]	[Krzeszowice]	[7,0]	—	—	—	—	—	—	—	—	—	—	—	—	—	—	—	—	—	„
64. Tenczynek	Tenczynek	Tenczynek	0,3	Krzeszowice	4,0	9	538,1	—	—	—	—	—	—	1,2	11	1	249	313	275	31	3	4	p.
65. Trzebinia Miasteczko	Trzebinia Miastecz.	Trzebinia 1 (miasto)	0,0	Trzebinia	2,0	4	131,1	2	81,6	—	1	2 (1)	0,8	—	10	—	161	280	274	6	—	—	„
66. Trzebinia Wieś	Trzebinia Wieś	„	0,2	„	2,0	7	236,7	7	236,7	1	1	3 (1)	—	—	10	—	219	315	177	83	33	22	„
67. Trzebinia Wieś	„	„	0,5	„	0,8	8	226,6	—	—	2	—	—	—	—	9	1	219	303	241	49	7	6	„
68. Trzebionka	Trzebionka	Trzebinia	3,0	„	1,5	5	248,0	3	180,0	1	1	3 (1)	0,3	—	6	1	161	258	230	28	—	—	„
69. Wola Filipowska	Wola Filipowska	Krzeszowice	4,0	Krzeszowice	4,0	3	120,6	3	120,6	—	1	4 (1)	0,6	2,2	5	1	146	213	103	88	22	—	„
70. Zalas	Zalas	Tenczynek	5,0	„	7,0	4	212,3	4	212,3	—	2	4 (1)	—	1,1	5	1	135	238	180	20	38	—	„
71. Zagórze	Zagórze	Babice k. Alwerni	7,0	Chrzanów	7,0	5	229,6	5	229,6	2	1	3 (1)	0,1	0,1	8	1	197	291	231	60	—	—	„
72. Żarki	Żarki	„	7,0	Libiąż	5,0	4	185,0	2	102,0	—	1	3 (1)	—	1,2	6	1	161	296	274	19	3	—	„
73. Żury	Żary	Krzeszowice	9,0	Rudawa	7,0	1	34,3	1	34,3	—	1	2 (1)	—	1,6	1	1	32	34	34	—	—	—	„
74. Żbik	Żbik	„	3,0	Krzeszowice	3,0	1	52,9	1	52,9	—	1	3 (1)	0,1	0,1	2	1	32	47	47	—	—	—	„
5. Powiat Dąbrowa																							
MIASTO:																							
Dąbrowa:																							
1. powszechna	ul. Kościelna	Dąbrowa k. Tarnowa	0,5	Dąbrowa k. Tarnowa	1,0	10	442,1	6	311,0	1	1	3 (1)	0,1	0,1	18	—	410	685	404	163	78	40	p.
Żabno:																							
2. powszechna	„	Żabno k. Tarnowa	0,2	Żabno n. Dunajcem	1,2	6	266,3	—	—	2	—	—	—	—	7	1	161	294	228	11	—	55	„
WIEŚ:																							
1. Biskupice	Biskupice	Gręboszów	2,0	Oleśno	16,0	1	35,0	1	35,0	1	1	2 (1)	0,1	0,1	1	1	33	63	63	—	—	—	„
2. Bolesław	Bolesław	Bolesław k. Tarnowa	0,1	Mędrzechów	5,0	2	91,8	2	91,8	—	1	3 (1)	—	1,2	2	1	61	83	73	10	—	—	„
3. Borki	Borki	Szczucin k. Tarnowa	5,0	Szczucin	6,0	2	88,0	1	64,0	—	1	3 (1)	—	1,3	2	1	61	94	94	—	—	—	„
4. Borusowa	Borusowa	Gręboszów	5,0	Mędrzechów	13,0	3	159,4	2	127,6	1	1	3 (1)	—	0,1	3	1	85	155	83	72	—	—	„
5. Brnik	Brnik	Dąbrowa k. Tarnowa	6,0	Dąbrowa k. Tarnowa	7,0	2	93,5	2	93,5	—	1	3 (1)	0,5	—	2	1	61	87	65	10	12	—	„
6. Ćwików	Ćwików	Oleśno	3,8	Oleśno	3,8	2	85,8	2	85,8	1	1	3 (1)	—	—	2	1	62	107	55	39	13	—	„
7. Dąbrowica	Dąbrowica	Szczucin k. Tarnowa	6,0	Szczucin	7,0	1	25,0	—	—	—	—	—	—	—	1	1	40	51	32	19	—	—	„
8. Dąbrówki Breńskie	Dąbrówki Breńskie	Dąbrówki Breńskie	0,3	Dąbrówki Breńskie	1,0	2	98,6	2	98,6	—	1	3 (1)	—	0,6	2	1	61	102	60	42	—	—	„
9. Dalastowice	Dalastowice	Szczucin k. Tarnowa	6,0	Delastowice	1,0	3	156,0	3	156,0	—	1	3 (1)	—	0,6	4	1	101	189	68	109	5	7	„
10. Demblin	Demblin	Wietrzychowice	3,0	Żabno n. Dunajcem	17,0	2	99,0	2	99,0	—	1	3 (1)	0,1	1,2	2	1	62	114	64	12	38	—	„
11. Gorzyce	Gorzyce	Otfinów	4,0	„	7,5	2	58,0	2	58,0	—	1	3 (1)	—	0,8	2	1	61	82	79	3	—	—	„
12. Grądy	Grądy	Bolesław k. Tarnowa	4,0	Dąbrówki Breńskie	2,0	3	120,0	3	120,0	1	1	3 (1)	0,4	—	3	1	87	131	110	21	—	—	„
13. Gręboszów	Gręboszów	Gręboszów	0,3	Oleśno	14,0	5	211,5	2	96,0	—	2	3 (1)	0,7	—	6	1	185	336	82	178	76	—	„
14. Gruszów Wielki	Gruszów Wielki	Dąbrowa k. Tarnowa	4,0	Dąbrowa k. Tarnowa	5,0	2	59,2	2	59,2	—	1	3 (1)	0,2	0,3	3	1	66	186	136	50	—	—	„
15. Jadowniki Mokre	Jadowniki Mokre	Wietrzychowice	5,0	Żabno n. Dunajcem	17,0	4	154,2	3	128,0	—	1	3 (1)	—	—	4	2	120	197	84	107	6	—	„
16. Kanna	Kanna	Bolesław k. Tarnowa	3,0	Mędrzechów	8,0	1	55,0	1	55,0	—	1	2 (1)	—	0,6	1	1	33	66	56	10	—	—	„
17. Kłyż	Kłyż	Otfinów	5,0	Oleśno	8,0	2	34,3	2	34,3	—	1	2 (1)	0,2	0,8	2	1	61	99	97	2	—	—	„
18. Konary	Konary	Żabno k. Tarnowa	1,0	Żabno n. Dunajcem	2,0	1	49,0	1	49,0	—	1	3 (1)	—	0,2	1	1	33	59	54	5	—	—	„
19. Kupienin	Kupienin	Mędrzechów	3,0	Mędrzechów	4,0	2	85,8	2	85,8	—	2	6 (2)	0,2	1,2	2	1	61	81	50	24	7	—	„
20. Laskówka Chorązka	Laskówka Chorąz.	Dąbrowa k. Tarnowa	7,5	Łęg k. Tarnowa	5,0	1	47,6	1	47,6	—	1	3 (1)	0,1	0,1	1	1	33	88	37	28	23	—	„
21. Lipiny	Lipiny	„	7,0	Dąbrowa k. Tarnowa	7,0	1	40,0	1	40,0	—	2	3 (1)	—	0,2	1	1	33	64	22	26	16	—	„
22. Luszowice	Luszowice	Luszowice	0,0	„	11,0	3	124,8	3	124,8	—	1	3 (1)	—	0,1	3	1	90	152	51	58	36	7	„
23. Łęg	Radgoszcz	Radgoszcz	5,5	„	10,0	1	45,0	—	—	—	—	—	—	—	1	1	33	80	27	13	40	—	„
24. Małec	Małec	„	5,0	Szczucin	9,0	2	81,5	2	81,5	—	1	3 (1)	0,3	1,1	2	1	62	110	55	47	8	—	„
25. Maniów	Maniów	Szczucin k. Tarnowa	7,0	„	9,0	2	118,9	2	118,9	1	2	4 (1)	0,3	0,8	2	1	61	102	80	22	—	—	„
26. Mędrzechów	Mędrzechów	Mędrzechów	1,0	Mędrzechów	1,0	4	207,6	4	207,6	1	1	3 (1)	0,2	0,5	4	1	114	168	71	67	30	—	„

SZKOŁA (siedziba, wzgl. nazwa)	GMINA (w miastach ulica i Nr. domu)	URZĄD POCZTOWY: Nazwa	URZĄD POCZTOWY: Odległość w km.	STACJA KOLEJOWA: Nazwa	STACJA KOLEJOWA: Odległość w km.	IZBY LEKCYJNE: Ogółem: liczba	IZBY LEKCYJNE: Ogółem: pow. w m.²	IZBY LEKCYJNE: W budynkach własnych: liczba	IZBY LEKCYJNE: W budynkach własnych: pow. w m.²	INNE IZBY SZKOLNE	MIESZKANIA NAUCZYCIELI W BUDYNKACH WŁASNYCH: Mieszkań	MIESZKANIA NAUCZYCIELI W BUDYNKACH WŁASNYCH: Izb (w tem kuchen)	GRUNTY SZKOLNE W HEKT.: W użyciu: szkoły	GRUNTY SZKOLNE W HEKT.: W użyciu: nauczycieli	NAUCZYCIELE: W charakterze: etatowych	NAUCZYCIELE: W charakterze: nieetatowych	GODZIN LEKCYJ TYGODNIOWO	DZIECI ZAPISANE DO SZKOŁY: Ogółem	DZIECI ZAPISANE DO SZKOŁY: Uczęszczające z odległości: —1 km.	1—2 km.	2—3 km.	ponad 3 km.	JĘZYK NAUCZANIA
27. Miechowice Wielkie	Miechowice	Wietrzychowice	2,0	Żabno n. Dunajcem	16,0	2	55,1	2	55,1	—	—	—	—	—	2	1	62	103	76	15	12	—	p.
28. Narożniki	Radgoszcz	Radgoszcz	5,0	Dąbrowa k. Tarnowa	16,0	1	24,3	—	—	—	—	—	—	—	1	1	32	54	43	11	—	—	„
29. Nieciecza	Nieciecza	Żabno k. Tarnowa	5,0	Żabno n. Dunajcem	6,0	2	68,0	2	68,0	—	1	3 (1)	—	0,6	2	1	61	118	99	19	—	—	„
30. Nieczajna Dolna	Nieczajna	Dąbrowa k. Tarnowa	6,0	Dąbrowa k. Tarnowa	6,0	1	54,0	1	54,0	1	1	3 (1)	—	0,1	1	1	33	56	32	24	—	—	„
31. Nieczajna Górna	„	„	5,0	„	5,5	3	153,4	3	153,4	—	1	3 (1)	0,3	0,7	4	1	118	184	106	78	—	—	„
32. Odporyszów	Odporyszów	Żabno k. Tarnowa	3,0	Żabno n. Dunajcem	3,0	2	55,4	1	34,1	—	1	3 (1)	0,6	1,1	2	1	62	108	66	34	8	—	„
33. Oleśnica	Oleśnica	Dąbrowa k. Tarnowa	3,0	Dąbrowa k. Tarnowa	2,0	1	47,6	1	47,6	—	1	3 (1)	0.3	—	1	1	33	63	26	25	12	—	„
34. Oleśno	Oleśno	Oleśno	0,0	Oleśno	0,0	3	154,5	3	154,5	3	1	4 (1)	—	—	3	1	88	208	31	132	39	6	„
35. Otfinów	Otfinów	Otfinów	0,2	Żabno n. Dunajcem	9,0	4	135,9	3	111,8	—	1	3 (1)	0,1	0,1	4	1	124	233	159	41	33	—	„
36. Pasieka Otfinowska	Pasieka Otfinow.	„	1,0	„	10,0	1	46,9	1	46,9	—	1	2 (1)	0,3	—	1	1	33	69	69	—	—	—	„
37. Pawłów	Pawłów	Bolesław k. Tarnowa	3,0	Mędrzechów	8,0	2	76,0	1	56,0	—	1	3 (1)	—	0,6	2	1	61	88	58	30	—	—	„
38. Pilcza Żelichowska	Pilcza Żelichowska	Oleśno	5,0	Oleśno	5,0	2	101,8	2	101,8	—	1	3 (1)	0,4	0,6	2	1	62	110	80	30	—	—	„
39. Podlipie	Podlipie	Bolesław k. Tarnowa	3,0	Dąbrówki Breńskie	6,0	2	66,5	2	66,5	—	1	3 (1)	—	—	2	1	61	88	68	20	—	—	„
40. Podmałec	Radgoszcz	Radgoszcz	4,0	Dąbrowa k. Tarnowa	15,0	1	30,0	—	—	—	—	—	—	—	1	1	32	87	52	19	16	—	„
41. Radgoszcz	„	„	0,0	„	11,0	4	156,0	3	130,0	—	1	3 (1)	0,9	0,1	4	1	100	204	68	47	61	28	„
42. Radwan	Radwan	Radwan	0,0	Szczucin	8,0	2	105,9	2	105,9	—	2	4 (1)	0,2	0,6	2	1	62	115	56	45	14	—	„
43. Samocice	Samocice	Bolesław k. Tarnowa	4,0	Mędrzechów	9,0	3	180,3	2	135,9	—	1	3 (1)	—	—	3	1	84	162	75	87	—	—	„
44. Siedliszowice	Siedliszowice	Otfinów	4,5	Żabno n. Dunajcem	14,0	3	103,4	3	103,4	—	1	3 (1)	—	—	3	1	88	177	94	62	21	—	„
45. Sieradza	Sieradza	Żabno k. Tarnowa	3,0	„	3,0	2	66,6	1	41,6	1	1	3 (1)	—	1,1	2	1	62	91	79	10	2	—	„
46. Sikorzyce	Sikorzyce	Wietrzychowice	3,0	„	12,0	3	110,0	3	110,0	—	1	3 (1)	0,1	0,6	3	1	92	144	72	72	—	—	„
47. Skrzynka	Skrzynka	Szczucin k. Tarnowa	5,0	Delastowice	2,0	2	82,5	2	82,5	—	1	3 (1)	—	0,8	2	1	62	90	68	19	3	—	„
48. Słupiec	Słupiec	„	8,0	Szczucin	9,0	3	109,3	2	90,0	—	1	3 (1)	0,2	1,2	3	1	88	172	46	42	60	24	„
49. Smęgorzów	Smęgorzów	Smęgorzów	0,1	Dąbrowa k. Tarnowa	7,0	3	126,1	3	126,1	—	1	3 (1)	—	0,3	4	1	119	190	160	30	—	—	„
50. Smyków Wielki	Smyków Wielki	Luszowice	2,0	„	12,0	2	96,1	2	96,1	—	1	3 (1)	0,1	0,6	2	1	62	132	80	36	8	8	„
51. Suchy Grunt	Suchy Grunt	Szczucin k. Tarnowa	9,0	Szczucin	10,0	1	24,0	1	24,0	—	1	1 (-)	—	—	1	1	33	71	68	3	—	—	„
52. Sutków	Gruszów Wielki	Smęgorzów	4,0	Dąbrowa k. Tarnowa	9,0	1	40,3	1	40,3	—	1	2 (1)	0,3	0,3	1	1	33	68	39	17	12	—	„
53. Szarwark	Szarwark	Dąbrowa k. Tarnowa	7,0	„	7,0	2	96,7	2	96,7	—	1	3 (1)	0,3	—	3	1	88	155	121	29	5	—	„
54. Szczucin	Szczucin	Szczucin k. Tarnowa	0,3	Szczucin	1,0	8	432,9	6	329,4	—	1	3 (1)	0,2	1,0	12	—	314	441	274	50	24	93	„
55. Świebodzin	Świebodzin	Bolesław k. Tarnowa	2,5	Dąbrówki Breńskie	3,0	2	67,5	2	67,5	—	1	3 (1)	0,2	—	2	1	62	82	49	33	—	—	„
56. Ujście Jezuickie	Ujście Jezuickie	Gręboszów	3,0	Żabno n. Dunajcem	19,0	2	72,2	2	72,2	—	1	3 (1)	0,2	0,6	3	1	62	77	46	28	3	—	„
57. Wielopole	Wielopole	Oleśno	3,5	Oleśno	3,5	3	90,0	—	—	—	—	—	—	0,3	3	1	86	129	110	19	—	—	„
58. Wietrzychowice	Wietrzychowice	Wietrzychowice	0,0	Żabno n. Dunajcem	15,0	2	104,5	2	104,5	—	2	5 (2)	—	—	2	1	64	86	78	8	—	—	„
59. Wola Rogowska	Wola Rogowska	„	8,0	„	22,0	2	77,4	2	77,4	—	1	3 (1)	0,1	—	2	1	62	96	64	32	—	—	„
60. Wola Żelichowska	Wola Żelichowska	Gręboszów	3,0	Oleśno	9,0	2	99,8	2	99,8	—	—	—	—	—	2	1	62	91	82	9	—	—	„
61. Wólka Mędrzechowska	Wólka Mędrzech.	Szczucin k. Tarnowa	9,0	Delastowice	4,0	2	95,2	2	95,2	—	1	3 (1)	—	0,1	2	1	60	106	102	2	2	—	„
62. Zabrnie	Zabrnie	„	5,0	Szczucin	6,0	4	202,1	4	202,1	—	1	4 (1)	0,2	1,7	4	1	118	236	87	96	36	17	„
63. Zalipie	Zalipie	Oleśno	8,0	Oleśno	8,0	3	114,3	3	114,3	—	1	3 (1)	0,1	1,4	3	1	84	132	97	35	—	—	„
64. Załuże	Załuże	Szczucin k. Tarnowa	8,0	Szczucin	9,0	1	20,0	1	20,0	—	1	4 (1)	0,6	1,1	1	1	33	43	36	5	2	—	„
65. Żelazówka	Żelazówka	Dąbrowa k. Tarnowa	4,5	Dąbrowa k. Tarnowa	4,5	2	49,7	2	49,7	—	1	3 (1)	0,1	—	2	1	62	89	71	18	—	—	„
66. Żelichów	Żelichów	Otfinów	6,5	Oleśno	9,0	2	78,2	2	78,2	—	1	3 (1)	0,1	0,8	2	1	62	94	84	10	—	—	„
6. Powiat Gorlice																							
MIASTO:																							
Gorlice:																							
1. powszechna	Rynek Główny	Gorlice	0,3	Gorlice	0,5	12	605,0	—	—	4	—	—	—	—	16	—	331	455	247	115	37	56	p.
2. „	Rynek	„	0,3	„	0,5	13	582,7	—	—	4	—	—	—	—	18	—	436	564	361	—	131	72	„
Biecz:																							
3. pow. im. Kr. Jadwigi	•	Biecz	0,0	Biecz	0,0	7	355,5	7	355,5	2	1	4 (1)	—	—	9	—	197	239	175	25	27	12	„
4. „ „ Marcina Kromera	•	„	0,5	„	1,2	7	377,6	7	377,6	1	1	3 (1)	—	—	7	1	193	278	108	71	62	37	„
WIEŚ:																							
1. Bartne	Bartne	Ropica Ruska	5,0	Gorlice	13,2	1	72,0	1	72,0	—	—	—	0,1	1,0	1	1	34	64	34	30	—	—	p. r.

SZKOŁA siedziba, wzgl. nazwa	GMINA w miastach ulica i Nr. domu	URZĄD POCZTOWY Nazwa	URZĄD POCZTOWY Odległość w km.	STACJA KOLEJOWA Nazwa	STACJA KOLEJOWA Odległość w km.	IZBY LEKCYJNE Ogółem liczba	IZBY LEKCYJNE Ogółem pow. w m.²	IZBY LEKCYJNE W budynkach własnych liczba	IZBY LEKCYJNE W budynkach własnych pow. w m.²	INNE IZBY SZKOLNE	MIESZKANIA NAUCZYCIELI W BUDYNKACH WŁASNYCH Mieszkań	MIESZKANIA NAUCZYCIELI W BUDYNKACH WŁASNYCH Izb (w tem kuchen)	GRUNTY SZKOLNE W HEKT. W użyciu szkoły	GRUNTY SZKOLNE W HEKT. W użyciu nauczyciela	NAUCZYCIELE W charakterze etatowych	NAUCZYCIELE W charakterze nieetatowych	GODZIN LEKCYJ TYGODNIOWO	DZIECI ZAPISANE DO SZKOŁY Ogółem	DZIECI ZAPISANE DO SZKOŁY Uczęszczające z odległości —1 km.	1—2 km.	2—3 km.	ponad 3 km.	JĘZYK NAUCZANIA
2. Bednarka	Bednarka	Lipinki k. Biecza	10,0	Libusza	12,0	1	31,9	1	31,9	—	1	2 (1)	—	—	1	1	34	72	72	—	—	—	r.
3. Bielanka	Bielanka	Gorlice	7,0	Gorlice	7,0	1	39,9	1	39,9	—	1	2 (1)	—	—	1	1	32	42	38	4	—	—	„
4. Biesna	Biesna	Bobowa k. Stróż	7,0	Bobowa	5,0	1	45,0	1	45,0	—	—	—	—	0,7	1	—	30	50	22	17	11	—	p.
5. Bieśnik	Bieśnik	Gorlice	11,8	Wola Łużańska	4,0	1	40,4	1	40,4	1	1	3 (1)	—	1,1	1	1	32	47	19	28	—	—	„
6. Binarowa	Binarowa	Biecz	4,0	Biecz	4,0	3	120,8	3	120,8	—	1	3 (1)	—	—	4	1	109	165	91	74	—	—	„
7. Blechnarka	Blechnarka	Wysowa	3,0	Gorlice	42,0	1	45,5	1	45,5	—	1	2 (1)	—	—	1	1	32	48	48	—	—	—	r.
8. Bystra	Bystra	Gorlice	7,0	„	7,0	3	105,3	3	105,3	1	1	3 (1)	—	0,6	3	1	91	156	52	59	40	5	p.
9. Czarne	Czarne	Nieznajowa	3,5	„	27,0	1	35,0	1	35,0	—	1	3 (1)	—	0,2	1	1	34	54	41	13	—	—	r.
10. Dominikowice	Dominikowice	Kobylanka	1,5	Zagórzany	5,0	3	148,8	3	148,8	1	1	3 (1)	—	0,4	3	1	66	133	66	49	18	—	p.
11. Glinik Marjampolski	Glinik Marjampol.	Glinik Marjampolski	1,0	Glinik Marjampolski	1,0	2	108,0	2	108,0	—	2	5 (2)	0,2	0,4	2	1	63	94	30	56	7	1	„
12. Gładyszów	Gładyszów	Gładyszów	0,3	Gorlice	21,0	2	61,8	2	61,8	—	1	3 (1)	0,1	—	2	1	64	90	51	13	26	—	r.
13. Grudna Kępska	Grudna Kępska	Biecz	4,0	Biecz	4,0	2	65,8	2	65,8	—	1	2 (1)	0,1	0,3	2	1	62	101	26	25	15	35	p.
14. Hańczowa	Hańczowa	Uście Ruskie	6,0	Corlice	32,0	2	110,0	2	110,0	1	1	3 (1)	—	—	2	1	64	90	90	—	—	—	r.
15. Klęczany	Klęczany	Zagórzany	3,0	Zagórzany	3,0	1	64,0	1	64,0	—	1	3 (1)	0,1	0,2	1	1	32	56	51	5	—	—	p.
16. Klimkówka	Klimkówka	Uście Ruskie	6,0	Gorlice	21,0	1	54,0	1	54,0	—	1	3 (1)	—	0,3	1	1	35	54	41	13	—	—	p.r.
17. Kobylanka	Kobylanka	Kobylanka	0,3	Zagórzany	4,0	5	258,1	3	185,3	—	1	3 (1)	0,1	0,4	5	1	138	187	89	62	36	—	p.
18. Konieczna	Konieczna	Gładyszów	7,0	Gorlice	28,0	1	23,4	1	23,4	1	1	2 (1)	—	—	1	1	32	44	44	—	—	—	r.
19. Kryg	Kryg	Kobylanka	4,0	Libusza	5,0	3	132,1	2	105,4	—	1	3 (1)	—	1,0	3	1	90	120	65	51	4	—	p.
20. Krywa	Krywa	Gładyszów	5,0	Gorlice	22,0	2	54,0	2	54,0	—	1	3 (1)	0,5	—	2	1	64	83	30	35	18	—	r.
21. Kunkowa	Kunkowa	Uście Ruskie	5,0	„	26,0	1	25,0	1	25,0	—	1	2 (1)	—	—	1	1	32	33	33	—	—	—	„
22. Kwiatonowice	Kwiatonowice	Zagórzany	3,7	Zagórzany	4,0	2	65,1	2	65,1	—	1	3 (1)	—	0,2	2	1	64	87	38	33	16	—	p.
23. Kwiatoń	Kwiatoń	Uście Ruskie	3,0	Grybów	26,0	1	34,7	1	34,7	—	1	3 (1)	—	—	1	1	34	41	39	2	—	—	r.
24. Leszczyny	Leszczyny	„	5,0	Gorlice	13,0	1	24,0	1	24,0	—	1	3 (1)	—	—	1	1	34	43	39	4	—	—	„
25. Libusza	Libusza	Biecz	4,0	Libusza	2,0	4	182,0	4	182,0	—	1	3 (1)	—	0,6	4	1	109	177	86	69	22	—	p.
26. Lipinki	Lipinki	Lipinki k. Biecza	2,0	„	8,0	4	228,6	4	228,6	—	1	3 (1)	0,3	0,7	4	1	109	157	86	42	29	—	„
27. Łosie	Łosie	Ropa	5,5	Gorlice	19,0	3	145,3	3	145,3	2	1	3 (1)	0,1	0,3	3	1	88	160	157	—	—	3	r.
28. Łużna	Łużna	Wola Łużańska	3,0	Wola Łużańska	3,0	4	184,3	3	154,0	—	1	3 (1)	—	—	5	—	137	228	104	60	54	10	p.
29. Męcina Mała	Męcina Mała	Ropica Ruska	6,0	Gorlice	10,8	1	20,0	—	—	—	—	—	—	—	1	—	34	27	20	7	—	—	„
30. Męcina Wielka	Męcina Wielka	Lipinki k. Biecza	9,0	„	11,0	1	43,9	1	43,9	—	1	3 (1)	—	0,6	1	—	34	43	43	—	—	—	r.
31. Moszczenica Małopolska	Moszczenica Mlp.	Moszczenica k. Gorlic	1,0	Moszczenica Mlp.	3,5	4	213,0	3	183,0	—	1	3 (1)	0,4	0,6	6	1	162	278	85	87	76	30	p.
32. Mszanka	Mszanka	Gorlice	7,0	„	2,5	2	127,0	2	127,0	1	1	3 (1)	0,1	0,4	2	1	64	102	58	31	13	—	„
33. Nieznajowa	Nieznajowa	Nieznajowa	0,0	Gorlice	27,3	1	40,8	1	40,8	—	1	3 (1)	0,2	—	1	1	34	29	25	4	—	—	r.
34. Nowica	Nowica	Uście Ruskie	6,0	„	16,0	1	48,0	—	—	—	—	—	—	1,1	1	1	32	80	19	39	17	5	p.r.
35. Oderne	Uście Ruskie	„	3,0	„	32,0	1	35,8	1	35,8	—	1	3 (1)	—	0,6	1	—	34	37	17	20	—	—	p.
36. Olszyny	Olszyny	Olpiny	6,0	Tuchów	14,0	3	130,4	3	130,4	—	1	3 (1)	—	0,7	4	1	120	221	88	82	43	8	„
37. Pagorzyna	Pagorzyna	Lipinki k. Biecza	7,0	Libusza	13,0	2	78,8	2	78,8	—	1	2 (1)	—	—	2	1	62	92	50	40	2	—	„
38. Pętna	Pętna	Ropica Ruska	8,0	Gorlice	16,0	2	68,0	2	68,0	—	1	3 (1)	—	—	2	—	60	114	70	20	24	—	r.
39. [Przegonina]	[Przegonina]	[„]	[7,0]	[„]	[14,0]	—	—	—	—	—	—	—	—	[0,5]	—	—	—	—	—	—	—	—	•
40. Racławice	Racławice	Biecz	6,0	Biecz	6,0	1	17,5	—	—	—	—	—	—	0,3	1	1	34	87	54	17	16	—	p.
41. Radocina	Radocina	Nieznajowa	5,0	Gorlice	31,0	1	65,3	1	65,3	—	1	3 (1)	0,3	—	1	1	34	55	38	17	—	—	r.
42. [Regetów Niżny]	[Regetów Niżny]	[Gładyszów]	[7,5]	[„]	[24,6]	[1]	[30,0]	[1]	[30,0]	—	—	—	[0,3]	[0,2]	—	—	—	—	—	—	—	—	•
43. Regetów Wyżny	Regetów Wyżny	„	9,0	„	28,0	2	68,4	2	68,4	—	1	2 (1)	0,1	0,2	2	1	76	81	61	20	—	—	r.
44. Ropa	Ropa	Ropa	0,1	Grybów	8,0	5	188,8	3	141,3	—	1	3 (1)	0,1	0,8	7	—	149	233	81	65	61	26	p.
45. Ropica Polska	Ropica Polska	Gorlice	3,0	Gorlice	4,0	2	104,7	2	104,7	—	1	3 (1)	0,2	0,4	2	1	64	123	60	63	—	—	„
46. Ropica Ruska	Ropica Ruska	Ropica Ruska	1,0	„	10,0	2	87,3	2	87,3	1	1	3 (1)	—	—	2	—	60	106	76	4	3	23	r.
47. Rozdziele	Rozdziele	Lipinki k. Biecza	5,0	„	12,0	1	45,0	—	—	—	—	—	—	—	1	1	34	73	54	19	—	—	p.r.
48. Rozembark	Rozembark	Biecz	7,0	Biecz	8,0	3	121,5	3	121,5	—	2	4 (1)	—	—	4	2	94	191	88	53	50	—	p.
49. Rychwałd	Rychwałd	Ropica Ruska	5,0	Gorlice	10,0	2	60,6	2	60,6	—	1	3 (1)	0,1	—	2	1	64	103	90	13	—	—	r.
50. Rzepiennik Biskupi	Rzepiennik Biskupi	Rzepiennik Strzyżew.	2,5	Gromnik	13,0	1	25,0	1	25,0	—	1	2 (1)	—	1,1	2	1	49	169	80	40	30	19	p
51. Rzepiennik Marciszewski	Rzepiennik Marc.	„	4,5	„	4,0	1	47,7	1	47,7	—	1	3 (1)	0,1	0,2	2	1	63	136	67	36	33	—	„
52. Rzepiennik Strzyżewski	Rzepiennik Strzyż.	„	1,5	„	7,0	2	84,0	2	84,0	—	1	3 (1)	—	1,1	3	1	94	204	75	114	—	15	„
53. Rzepiennik Suchy	Rzepiennik Suchy	„	7,0	Biecz	11,0	2	70,4	2	70,4	—	1	2 (1)	0,2	0,8	2	1	64	87	30	14	32	11	„
54. Sękowa	Sękowa	Ropica Ruska	1,5	Gorlice	8,0	3	159,3	3	159,3	1	1	3 (1)	—	0,4	3	1	90	122	72	47	—	3	„
55. Siary	Siary	„	4,0	„	4,0	3	133,5	2	108,5	—	2	5 (1)	—	0,6	3	1	90	109	50	40	19	—	„
56. Sietnica	Sietnica	Moszczenica k. Gorlic	4,0	Moszczenica Mlp.	6,0	1	60,0	1	60,0	—	1	3 (1)	0,2	0,4	1	1	32	105	85	19	1	—	„
57. Skwirtne	Skwirtne	Gładyszów	7,0	Grybów	27,0	1	39,6	1	39,6	—	1	3 (1)	—	—	1	1	34	55	43	12	—	—	r.
58. Smerekowiec	Smerekowiec	„	2,5	Gorlice	24,0	3	96,0	1	46,0	—	1	3 (1)	—	—	3	1	90	125	61	60	4	—	„

SZKOŁA siedziba, wzgl. nazwa	GMINA w miastach ulica i Nr. domu	URZĄD POCZTOWY Nazwa	URZĄD POCZTOWY Odległość w km.	STACJA KOLEJOWA Nazwa	STACJA KOLEJOWA Odległość w km.	IZBY LEKCYJNE Ogółem liczba	IZBY LEKCYJNE Ogółem pow. w m.²	IZBY LEKCYJNE W budynkach własnych liczba	IZBY LEKCYJNE W budynkach własnych pow. w m.²	INNE IZBY SZKOLNE	MIESZKANIA NAUCZYCIELI W BUDYNKACH WŁASNYCH Mieszkań	MIESZKANIA NAUCZYCIELI W BUDYNKACH WŁASNYCH Izb (w tem kuchen)	GRUNTY SZKOLNE W HEKT. W użyciu szkoły	GRUNTY SZKOLNE W HEKT. W użyciu nauczycieli	NAUCZYCIELE W charakterze etatowych	NAUCZYCIELE W charakterze nieetatowych	GODZIN LEKCYJ TYGODNIOWO	DZIECI ZAPISANE DO SZKOŁY Ogółem	DZIECI ZAPISANE DO SZKOŁY Uczęszczające z odległości —1 km.	1—2 km.	2—3 km.	ponad 3 km.	JĘZYK NAUCZANIA
59. Staszkówka	Staszkówka	Ciężkowice	6,0	Bogoniowice Ciężkow.	8,0	2	86,2	2	86,2	1	1	3 (1)	—	—	2	1	64	135	38	49	36	12	p.
60. Stróżówka	Stróżówka	Gorlice	2,0	Gorlice	2,5	2	88,0	2	88,0	—	1	4 (1)	—	0,6	2	1	63	91	50	31	10	—	„
61. Strzeszyn	Strzeszyn	Biecz	3,5	Biecz	4,0	3	131,6	3	131,6	—	1	3 (1)	—	0,3	3	—	87	122	71	37	14	—	„
62. Szalowa	Szalowa	Stróże	5,0	Stróże	5,0	3	132,2	2	100,6	—	2	4 (1)	—	—	4	1	111	166	40	76	50	—	„
63. Szymbark	Szymbark	Szymbark k. Gorlic	0,1	Gorlice	7,0	4	168,4	4	168,4	—	1	3 (1)	—	0,8	4	1	105	172	21	65	68	18	„
64. Turza	Turza	Rzepiennik Strzyżew.	3,0	Moszczenica Mlp	9,0	2	104,7	2	104,7	1	1	3 (1)	—	0,1	2	1	64	134	58	69	7	—	„
65. Uście Ruskie	Uście Ruskie	Uście Ruskie	0,0	Grybów	22,0	2	78,8	2	78,8	1	1	3 (1)	—	—	2	1	64	82	82	—	—	—	r.
66. Wapienne	Wapienne	Lipinki k. Biecza	8,0	Gorlice	13,0	1	43,9	1	43,9	—	1	3 (1)	—	0,1	1	—	34	42	42	—	—	—	„
67. Wola Łużańska	Wola Łużańska	Wola Łużańska	0,2	Wola Łużańska	0,2	1	52,9	1	52,9	—	1	3 (1)	0,7	—	1	1	34	64	22	42	—	—	p.
68. Wołowiec	Wołowiec	Nieznajowa	4,0	Gorlice	27,0	2	52,5	2	52,5	—	1	2 (1)	—	5,4	2	1	64	93	79	14	—	—	r.
69. Wójtowa	Wójtowa	Lipinki k. Biecza	3,0	Libusza	7,0	4	159,0	4	159,0	3	1	3 (1)	—	1,1	4	—	128	170	134	30	6	—	p.
70. Wysowa	Wysowa	Wysowa	0,0	Gorlice	37,0	2	64,2	2	64,2	—	1	2 (1)	—	0,9	3	1	95	107	92	—	15	—	r.
71. Zagórzany	Zagórzany	Zagórzany	3,0	Zagórzany	3,0	4	187,2	4	187,2	1	1	3 (1)	—	0,6	4	1	119	209	73	66	62	8	p.
72. Ždynia	Ždynia	Gładyszów	4,0	Gorlice	25,0	2	61,1	2	61,1	—	1	3 (1)	0,3	—	2	1	64	105	36	30	34	5	r.
7. Powiat Grybów																							
MIASTO:																							
Grybów:																							
1. powsz. im. Kr. Jadwigi	.	Grybów	0,0	Grybów	0,0	6	242,4	4	130,8	1	1	3 (1)	—	—	7	—	172	241	194	45	2	—	p.
2. „ „ St.Konarskiego	.	„	0,1	„	1,0	5	296,6	5	296,6	2	1	3 (1)	0,2	—	7	—	155	252	178	48	20	6	„
Ciężkowice:																							
3. powszechna	.	Ciężkowice	0,3	Bogoniowice Ciężkow.	2,0	7	302,6	7	302,6	3	—	—	—	—	8	2	191	302	110	77	62	53	„
WIEŚ:																							
1. Banica	Banica	Śnietnica	5,0	Grybów	23,0	1	49,5	1	49,5	—	1	3 (1)	—	—	1	1	34	73	73	—	—	—	r.
2. Berest	Berest	Florynka	7,0	„	15,0	2	70,8	1	46,8	—	1	3 (1)	—	1,1	2	1	64	94	54	39	1	—	„
3. Biała Niżna	Biała Niżna	Stróże	1,5	Stróże	1,5	3	100,1	—	—	1	—	—	—	—	3	1	92	149	51	54	44	—	p.
4. Biała Wyżna	Biała Wyżna	Grybów	1,5	Grybów	2,0	2	88,5	1	58,5	—	1	3 (1)	0,1	0,1	2	1	64	100	50	30	11	9	„
5. Binczarowa	Binczarowa	Florynka	3,5	„	10,5	2	39,8	2	39,8	—	1	3 (1)	0,3	—	2	1	62	75	75	—	—	—	r.
6. Bobowa	Bobowa	Bobowa k. Stróż	0,0	Bobowa	0,0	6	346,9	6	346,9	1	1	3 (1)	—	—	8	2	216	310	144	101	39	26	p.
7. Bogoniowice	Bogoniowice	Ciężkowice	4,5	Bogoniowice Ciężkow.	2,5	1	43,7	—	—	—	—	—	—	—	1	1	34	77	24	37	16	—	„
8. Bogusza	Bogusza	Grybów	15,0	Ptaszkowa	10,0	2	63,5	2	63,5	—	1	3 (1)	0,1	—	2	1	64	82	70	12	—	—	r.
9. Brunary Niżne	Brunary Niżne	Śnietnica	6,0	Grybów	11,0	1	53,8	1	53,8	—	1	3 (1)	0,1	—	1	1	34	43	43	—	—	—	„
10. Brunary Wyżne	Brunary Wyżne	„	2,5	„	13,5	1	61,8	1	61,8	—	1	3 (1)	—	0,6	1	1	34	76	30	38	8	—	„
11. Bruśnik	Bruśnik	Bruśnik	0,2	Pławna	6,0	3	139,4	2	96,2	—	1	3 (1)	—	0,3	3	1	88	220	70	70	50	30	p.
12. Brzana Górna	Brzana Górna	Bobowa k. Stróż	2,3	Bobowa Miasto	2,3	2	96,6	2	96,6	1	1	3 (1)	—	0,4	2	1	62	108	19	67	18	4	„
13. Bukowiec	Bukowiec	Lipnica Wielka k. Gryb.	5,0	Bobowa	19,0	1	55,3	—	—	—	—	—	—	—	1	1	32	85	29	29	27	—	„
14. Cieniawa	Cieniawa	Ptaszkowa	4,0	Ptaszkowa	4,0	1	36,0	1	36,0	—	1	3 (1)	—	0,6	1	1	32	65	34	28	3	—	„
15. Czarna	Czarna	Śnietnica	5,0	Grybów	18,0	1	47,7	1	47,7	—	1	3 (1)	—	—	1	—	34	52	35	17	—	—	r.
16. Czyrna	Czyrna	„	5,0	„	22,0	1	48,9	1	48,9	—	1	3 (1)	—	—	1	1	34	76	76	—	—	—	p. r.
17. Florynka	Florynka	Florynka	0,5	„	10,0	2	90,3	2	90,3	—	2	4 (2)	—	0,6	2	1	62	129	129	—	—	—	„ „
18. Grodek	Grodek	Grybów	7,0	Stróże	4,0	2	96,1	2	96,1	—	1	3 (1)	0,1	—	2	1	64	120	46	54	18	2	p.
19. Izby	Izby	Śnietnica	6,0	Grybów	30,0	1	48,0	1	48,0	—	1	2 (1)	—	—	1	1	36	86	86	—	—	—	p. r.
20. Jamna	Jamna	Paleśnica	6,0	Pławna	13,0	1	18,0	—	—	—	—	—	—	0,6	1	—	30	38	30	4	4	—	p.
21. Jastrzębia	Jastrzębia	Ciężkowice	10,0	Bogoniowice Ciężkow.	10,0	2	94,3	2	94,3	—	1	2 (1)	—	1,1	2	1	64	105	68	19	18	—	„
22. Jastrzębia	„	„	7,5	„ „	8,0	2	102,4	1	63,7	—	2	4 (1)	—	—	2	—	58	151	94	22	23	12	„
23. [Kamianna]	[Kamianna]	[Florynka]	[7,0]	[Grybów]	[14,0]	—	—	—	—	—	—	—	—	—	—	—	—	—	—	—	—	—	„
24. Kamionka Wielka	Kamionka Wielka	Kamionka Wielka	0,4	Kamionka Wielka	0,5	3	88,0	2	69,3	—	1	3 (1)	0,1	—	3	1	96	152	64	48	35	5	p.
25. Kamionka Wielka	„	„	5,0	„	5,0	2	64,6	1	35,6	—	1	3 (1)	0,1	—	2	1	63	93	58	17	18	—	„
26. Kąclowa	Kąclowa	Grybów	4,0	Grybów	4,0	3	114,1	3	114,1	—	2	4 (2)	0,1	0,2	3	2	91	153	95	35	8	15	„
27. Kąśna Dolna	Kąśna Dolna	Ciężkowice	2,5	Bogoniowice Ciężkow.	4,0	1	71,3	1	71,3	—	—	—	—	0,4	1	1	33	61	26	32	3	—	„
28. Koniuszowa	Koniuszowa	Nowy Sącz	10,0	Nowy Sącz	10,0	1	48,3	1	48,3	—	1	3 (1)	—	0,9	1	1	34	85	72	13	—	—	„
29. Korzenna	Korzenna	Korzenna	0,2	Jankowa	6,0	2	66,2	1	45,1	—	1	3 (1)	—	0,6	2	1	66	118	50	50	18	—	„

SZKOŁA siedziba, wzgl. nazwa	GMINA w miastach ulica i Nr. domu	URZĄD POCZTOWY Nazwa	URZĄD POCZTOWY Odległość w km.	STACJA KOLEJOWA Nazwa	STACJA KOLEJOWA Odległość w km.	IZBY LEKCYJNE Ogółem liczba	IZBY LEKCYJNE Ogółem pow. w m.²	IZBY LEKCYJNE W budynkach własnych liczba	IZBY LEKCYJNE W budynkach własnych pow. w m.²	INNE IZBY SZKOLNE	MIESZKANIA NAUCZYCIELI W BUDYNKACH WŁASNYCH Mieszkań	MIESZKANIA NAUCZYCIELI W BUDYNKACH WŁASNYCH Izb (w tem kuchen)	GRUNTY SZKOLNE W HEKT. W użyciu szkoły	GRUNTY SZKOLNE W HEKT. W użyciu nauczycieli	NAUCZYCIELE W charakterze etatowych	NAUCZYCIELE W charakterze nieetatowych	GODZIN LEKCYJ TYGODNIOWO	DZIECI ZAPISANE DO SZKOŁY Ogółem	DZIECI ZAPISANE DO SZKOŁY Uczęszczające z odległości —1 km.	1—2 km.	2—3 km.	ponad 3 km.	JĘZYK NAUCZANIA
30. Królowa Polska	Królowa Polska	Kamionka Wielka	3,0	Kamionka Wielka	3,0	1	31,9	1	31,9	—	1	3 (1)	0,2	0,4	1	1	34	67	44	17	6	—	p.
31. Królowa Ruska	Królowa Ruska	Ptaszkowa	7,0	Ptaszkowa	7,0	2	55,9	—	—	—	—	—	—	—	2	1	60	100	45	49	3	3	p. r.
32. Krużlowa Niżna	Krużlowa Niżna	Krużlowa Wyżna	0,5	Grybów	7,0	2	72,8	1	48,5	—	1	3 (1)	0,2	—	2	1	64	106	46	34	26	—	p.
33. Krużlowa Wyżna	Krużlowa Wyżna	„	0,0	„	7,0	2	56,8	2	56,8	—	1	3 (1)	—	0,2	3	1	86	137	53	43	41	—	„
34. Lipnica Wielka	Lipnica Wielka	Lipnica W. k. Gryb.	0,0	Bobowa	14,0	4	126,2	2	70,5	—	1	3 (1)	—	0,3	4	1	114	239	50	150	34	5	„
35. Lipniczka	Lipniczka	Bobowa k. Stróż	5,0	Jankowa	4,0	1	33,0	—	—	—	—	—	0,2	—	1	1	36	98	48	42	8	—	„
36. Mogilno	Mogilno	Krużlowa Wyżna	4,0	Grybów	16,0	1	45,2	1	45,2	—	1	3 (1)	—	—	1	1	34	84	44	40	—	—	„
37. Mszalnica	Mszalnica	Ptaszkowa	7,0	Ptaszkowa	7,0	1	44,0	1	44,0	—	1	2 (1)	—	0,3	1	1	34	71	38	18	9	6	„
38. Mystków	Mystków	„	7,5	Kamionka Wielka	4,0	2	94,4	2	94,4	—	2	5 (2)	0,1	—	2	1	66	135	76	31	26	2	„
39. Niecew	Lipnica Wielka	Korzenna	2,0	Jankowa	9,0	1	35,0	—	—	—	—	—	—	—	1	1	32	45	45	—	—	—	„
40. Ostrusza	Ostrusza	Ciężkowice	4,0	Bogoniowice Ciężkow.	6,0	1	41,3	—	—	—	—	—	—	0,6	1	—	31	76	41	35	—	—	„
41. Pławna	Pławna	„	5,0	Pławna	0,5	1	46,8	1	46,8	—	1	3 (1)	0,3	0,3	1	—	30	52	50	2	—	—	„
42. Polany	Polany	Florynka	4,5	Grybów	13,0	1	52,0	1	52,0	—	1	2 (1)	0,1	0,5	1	1	34	56	56	—	—	—	r.
43. Polna	Polna	Stróże	3,0	Stróże	3,0	3	132,0	3	132,0	—	1	3 (1)	—	0,4	3	1	88	138	28	43	25	42	p.
44. Posadowa	Posadowa	Krużlowa Wyżna	3,0	Ptaszkowa	6,0	1	46,8	1	46,8	—	1	3 (1)	—	0,3	1	1	34	90	26	64	—	—	„
45. Ptaszkowa	Ptaszkowa	Ptaszkowa	1,0	„	1,0	2	94,1	2	94,1	—	1	3 (1)	0,1	0,2	3	1	90	147	49	85	6	7	„
46. Ptaszkowa	„	„	3,0	„	3,0	1	55,3	1	55,3	—	1	3 (1)	—	—	2	1	34	97	63	34	—	—	„
47. Sędziszowa	Sędziszowa	Bobowa k. Stróż	3,5	Bobowa	2,0	1	30,0	—	—	—	—	—	—	—	1	1	32	82	21	23	32	6	„
48. Siedliska	Siedliska	„	5,0	„	4,0	2	117,0	2	117,0	—	2	4 (1)	0,1	1,0	2	1	61	138	40	90	8	—	„
49. Siekierczyna	Siekierczyna	Bruśnik	2,0	Bogoniowice Ciężkow.	8,0	2	93,5	2	93,5	—	1	3 (1)	0,7	—	2	1	63	99	46	36	17	—	„
50. Siołkowa	Siołkowa	Grybów	2,5	Grybów	2,5	2	97,5	1	70,0	—	1	3 (1)	—	0,3	2	1	62	112	85	12	15	—	„
51. Śnietnica	Śnietnica	Śnietnica	0,0	„	17,0	2	78,1	2	78,1	—	1	3 (1)	—	—	2	1	64	100	62	38	—	—	p. r.
52. Stara Wieś	Stara Wieś	Grybów	4,0	Ptaszkowa	4,0	1	22,1	—	—	—	—	—	—	—	1	1	34	63	43	5	15	—	p.
53. Stawisza	Stawisza	Śnietnica	3,0	Grybów	19,0	1	44,3	1	44,3	—	1	3 (1)	—	—	1	—	30	87	47	40	—	—	p. r.
54. Stróże Wyżne	Stróże Wyżne	Stróże	0,3	Stróże	0,3	5	202,8	4	174,8	1	1	3 (1)	0,1	0,2	10	1	201	287	143	63	52	29	p.
55. Stróżno	Stróżno	Bobowa k. Stróż	5,0	Jankowa	3,5	2	67,1	1	48,5	—	1	3 (1)	—	0,4	2	1	66	159	85	66	8	—	„
56. Wawrzka	Wawrzka	Florynka	2,0	Grybów	8,0	1	16,5	—	—	—	—	—	—	—	1	—	30	23	23	—	—	—	„
57. Wawrzka	„	„	2,0	„	7,0	1	35,4	1	35,4	—	1	3 (1)	—	0,7	1	—	31	51	51	—	—	—	p. r.
58. Wilczyska	Wilczyska	Bobowa k. Stróż	4,0	Stróże	4,5	1	48,0	1	48,0	—	1	3 (1)	—	0,6	1	1	33	74	22	—	20	32	p.
59. Wojnarowa	Wojnarowa	„	7,0	Jankowa	5,5	2	57,6	1	57,4	—	1	3 (1)	—	0,9	2	1	66	130	66	48	16	—	„
60. Zborowice	Zborowice	Ciężkowice	4,0	Pławna	2,0	2	97,5	2	97,5	—	2	4 (1)	0,4	—	3	1	64	144	84	43	15	2	„

8. Powiat Jasło

MIASTO:

Jasło:

1. powszechna	ul. Sokoła 637	Jasło	0,0	Jasło	0,0	11	635,2	11	635,2	6	1	4 (1)	—	—	15	—	325	471	312	59	26	74	p.
2. „ im. St. Staszica	„ Basztowa 14	„	0,5	„	0,8	5	213,7	5	213,7	1	—	—	—	—	9	—	199	294	202	14	12	66	„
3. „ „ Kr. Jadwigi	„ Sokoła 527	„	0,2	„	0,6	8	457,7	8	457,7	1	—	—	—	—	12	—	286	399	261	33	37	68	„
4. „	„ Koralewskiego	„	0,0	„	0,0	14	686,1	14	686,1	—	—	—	—	—	23	1	525	702	445	59	18	180	„

WIEŚ:

1. Bączal Dolny	Bączal Dolny	Skołyszyn	5,0	Skołyszyn	5,0	3	121,9	3	121,9	—	1	3 (1)	—	0,4	3	1	96	144	54	65	14	11	„
2. Bieździedza	Bieździedza	Kołaczyce	3,0	Jasło	12,0	3	36,0	3	36,0	—	2	5 (2)	—	—	4	1	92	168	77	64	27	—	„
3. Brzezowa	Brzezowa	Żmigród	5,0	„	20,0	1	48,0	1	48,0	—	1	3 (1)	—	—	1	1	33	79	79	—	—	—	„
4. Brzyski	Brzyski	Kołaczyce	5,0	„	13,0	3	137,7	3	137,7	1	1	3 (1)	—	—	4	1	126	219	47	102	70	—	„
5. Brzyszczki	Brzyszczki	Jasło	2,5	„	3,0	2	75,9	2	75,9	—	2	5 (2)	0,3	0,1	3	1	91	153	85	—	28	40	„
6. Cieklin	Cieklin	Cieklin	1,0	„	16,0	3	127,9	2	111,8	—	2	4 (1)	—	0,3	3	1	91	164	93	34	15	22	„
7. Chrząstówka	Chrząstówka	Moderówka	1,5	Moderówka	1,5	1	38,5	—	—	—	—	—	—	1,1	1	1	34	51	51	—	—	—	„
8. Czeluśnica	Czeluśnica	Jasło	5,8	Tarnowiec	3,8	2	99,9	1	62,1	—	1	3 (1)	0,1	1,0	2	1	63	101	65	24	12	—	„
9. Czermna	Czermna	Święcany k. Biecza	5,0	Siepietnica	9,0	3	116,9	3	116,9	1	1	3 (1)	0,1	1,3	3	1	100	197	23	88	60	26	„
10. Desznica	Desznica	Żmigród	10,0	Jasło	29,0	2	89,7	2	89,7	—	1	2 (1)	0,1	—	2	1	62	125	69	49	7	—	p. r.

SZKOŁA siedziba, wzgl. nazwa	GMINA w miastach ulica i Nr. domu	URZĄD POCZTOWY: Nazwa	URZĄD POCZTOWY: Odległość w km.	STACJA KOLEJOWA: Nazwa	STACJA KOLEJOWA: Odległość w km.	IZBY LEKCYJNE: Ogółem: liczba	IZBY LEKCYJNE: Ogółem: pow. w m.²	IZBY LEKCYJNE: W budynkach własnych: liczba	IZBY LEKCYJNE: W budynkach własnych: pow. w m.²	INNE IZBY SZKOLNE	MIESZKANIA NAUCZYCIELI W BUDYNKACH WŁASNYCH: Mieszkań	MIESZKANIA NAUCZYCIELI W BUDYNKACH WŁASNYCH: Izb (w tem kuchen)	GRUNTY SZKOLNE W HEKT.: W użyciu: szkoły	GRUNTY SZKOLNE W HEKT.: W użyciu: nauczycieli	NAUCZYCIELE: W charakterze: etatowych	NAUCZYCIELE: W charakterze: nieetatowych	GODZIN LEKCYJ TYGODNIOWO	DZIECI ZAPISANE DO SZKOŁY: Ogółem	DZIECI ZAPISANE DO SZKOŁY: Uczęszczające z odległości: —1 km.	1—2 km.	2—3 km.	ponad 3 km.	JĘZYK NAUCZANIA
11. Dębowiec	Dębowiec	Dembowiec	0,0	Jasło	7,0	7	259,2	7	259,2	1	—	—	—	1,3	8	—	187	222	209	8	3	2	p.
12. Dobrynia	Dobrynia	Cieklin	3,0	„	16,0	1	54,8	1	54,8	—	1	3 (1)	—	0,3	1	1	32	66	66	—	—	—	„
13. Duląbka	Duląbka	„	2,5	„	16,0	1	42,5	1	42,5	—	1	3 (1)	0,3	1,1	1	1	32	64	64	—	—	—	„
14. Dzielec	Dzielec	„	3,0	„	14,0	1	39,9	1	39,9	—	1	3 (1)	—	0,4	1	1	32	70	53	3	12	2	„
15. Glinik Niemiecki	Glinik Niemiecki	Dembowiec	7,0	„	8,5	1	38,2	—	—	—	—	—	—	—	1	1	32	96	96	—	—	—	„
16. Glinik Polski	Glinik Polski	Tarnowiec	5,0	Tarnowiec	5,0	2	91,0	2	91,0	—	1	3 (1)	—	0,6	2	1	62	82	82	—	—	—	„
17. Grab	Grab	Krempna	15,0	Jasło	50,0	2	105,0	2	105,0	—	2	4 (1)	—	0,4	2	1	64	125	45	28	52	—	p. r.
18. Harklowa	Harklowa	Skołyszyn	4,0	Skołyszyn	4,0	3	150,8	1	76,0	—	1	3 (1)	0,2	—	3	1	95	150	70	64	16	—	p.
19. Jareniówka	Jareniówka	Jasło	2,0	Jasło	2,0	2	96,2	2	96,2	—	2	4 (1)	—	0,3	2	1	64	86	21	17	48	—	„
20. Kaczorowy	Kaczorowy	„	2,5	„	3,0	1	47,2	1	47,2	—	1	3 (1)	0,2	—	1	1	32	52	35	17	—	—	„
21. Kołaczyce	Kołaczyce	Kołaczyce	0,0	„	10,0	7	318,5	7	318,5	2	—	—	—	—	10	—	198	332	270	62	—	—	„
22. Konty	Konty	Żmigród	6,0	„	24,0	2	87,2	2	87,2	—	1	4 (1)	0,1	0,2	2	1	62	110	20	86	4	—	„
23. Krempna	Krempna	Krempna	0,0	„	34,0	1	48,0	—	—	—	—	—	—	—	1	1	34	59	59	—	—	—	p. r.
24. Kunowa	Kunowa	Skołyszyn	2,0	Skołyszyn	1,5	1	52,5	1	52,5	—	1	2 (1)	0,2	0,3	1	1	32	76	76	—	—	—	p.
25. Lublica	Lublica	Kołaczyce	6,0	Jasło	15,0	1	52,0	1	52,0	—	1	3 (1)	—	0,1	1	1	32	79	48	31	—	—	„
26. Łajsce	Łajsce	Żmigród	7,0	Tarnowiec	7,0	2	105,3	2	105,3	—	2	4 (1)	0,2	—	2	1	62	86	76	7	3	—	„
27. Łazy Dembowieckie	Łazy Dembowiec.	Dembowiec	3,0	Jasło	8,0	2	105,0	2	105,0	—	1	3 (1)	0,2	—	2	1	62	75	75	—	—	—	„
28. Łężyny	Łężyny	Żmigród	5,0	„	12,0	3	126,0	3	126,0	—	1	3 (1)	0,5	—	3	1	96	127	122	5	—	—	„
29. Łubno Opace	Łubno Opace	„	8,0	Jedlicze	7,5	1	28,3	—	—	—	—	—	—	—	1	1	34	79	76	2	1	—	„
30. Majscowa	Majscowa	Dembowiec	3,3	Jasło	5,0	2	95,8	2	95,8	—	2	4 (1)	—	0,5	2	1	60	68	51	17	—	—	„
31. Niegłowice	Niegłowice	Jasło	4,0	„	3,5	2	101,3	2	101,3	—	1	3 (1)	—	—	2	1	63	104	68	16	20	—	„
32. Niepla	Niepla	Moderówka	3,0	Moderówka	3,0	1	54,0	1	54,0	—	1	3 (1)	—	0,6	1	1	34	66	60	6	—	—	„
33. Nienaszów	Nienaszów	Żmigród	5,0	Jasło	19,0	2	50,3	—	—	—	—	—	—	—	2	1	66	127	124	3	—	—	„
34. Ołpiny	Ołpiny	Ołpiny	0,2	Siepietnica	11,0	3	194,0	3	194,0	—	1	3 (1)	—	0,1	3	1	92	160	57	32	40	31	„
35. Ołpiny	„	„	0,8	„	12,0	3	155,7	—	—	1	—	—	—	—	3	1	96	162	60	75	17	10	„
36. Osiek	Osiek	Osiek k. Żmigrodu	1,0	Jasło	13,5	3	143,8	2	108,0	—	2	4 (1)	0,1	—	3	1	90	151	149	2	—	—	„
37. Osobnica	Osobnica	Jasło	10,0	„	9,0	1	84,0	—	—	—	—	—	0,1	0,2	2	1	64	251	89	55	63	44	„
38. Pielgrzymka	Pielgrzymka	Żmigród	6,0	„	19,0	2	98,0	2	98,0	—	2	4 (1)	—	—	2	1	62	113	93	20	—	—	p. r.
39. Potakówka	Potakówka	Tarnowiec	3,0	Tarnowiec	4,0	1	40,3	—	—	—	—	—	—	1,1	1	1	33	70	60	10	—	—	p.
40. Rostoki	Rostoki	„	3,0	„	3,0	2	96,3	2	96,3	—	2	4 (2)	0,1	0,3	2	1	62	65	58	7	—	—	„
41. Samoklęski	Samoklęski	Żmigród	5,0	Jasło	18,0	3	93,5	3	93,5	—	1	2 (1)	—	—	4	1	93	141	98	43	—	—	„
42. Sieklówka Dolna	Sieklówka Dolna	Jasło	9,0	Frysztak	7,0	3	80,1	3	80,1	—	1	2 (1)	—	—	3	1	92	109	19	53	34	3	„
43. Skołyszyn	Skołyszyn	Skołyszyn	1,0	Skołyszyn	0,5	2	97,5	1	67,3	—	1	3 (1)	—	0,3	2	1	94	203	45	89	69	—	„
44. Sobniów	Sobniów	Jasło	2,0	Jasło	2,0	2	71,3	2	71,3	—	—	—	—	0,4	2	1	62	145	73	67	5	—	„
45. Sowina	Sowina	Kołaczyce	7,0	„	16,0	3	131,6	3	131,6	—	1	3 (1)	0,1	0,7	3	1	88	121	91	30	—	—	„
46. Szebnie	Szebnie	Moderówka	2,0	Moderówka	1,5	3	122,1	3	122,1	1	1	2 (1)	0,1	0,6	3	1	88	139	80	54	5	—	„
47. Szerzyny	Szerzyny	Biecz	12,0	Siepietnica	8,0	4	172,7	3	152,5	—	2	4 (1)	—	1,0	5	1	163	309	98	87	90	34	„
48. Święcany	Święcany	Święcany k. Biecza	2,0	„	2,0	3	166,7	2	126,7	—	1	3 (1)	0,2	0,9	4	1	126	292	76	64	71	81	„
49. Świątkowa Wielka	Świątkowa Wielka	Krempna	9,0	Jasło	36,0	3	131,3	3	131,3	—	2	5 (2)	0,2	—	3	1	94	130	108	22	—	—	p. r.
50. Świerchowa	Świerchowa	Osiek k. Żmigrodu	2,5	„	10,0	1	47,0	1	47,0	1	2	4 (1)	0,1	0,2	1	—	34	49	49	—	—	—	p.
51. Świerzowa Ruska	Świerzowa Ruska	Żmigród	20,0	„	40,0	1	37,5	1	37,5	—	1	3 (1)	—	—	1	1	34	46	16	18	12	—	p. r.
52. Tarnowiec	Tarnowiec	Tarnowiec	0,1	Tarnowiec	1,0	3	169,2	3	169,2	—	3	7 (2)	0,3	1,3	3	1	96	177	122	55	—	—	p.
53. Trzcinica	Trzcinica	Jasło	7,0	Trzcinica Mlp.	2,5	3	192,3	3	192,3	—	2	4 (1)	—	0,8	4	1	122	226	46	115	47	18	„
54. Umieszcz	Umieszcz	Tarnowiec	3,0	Tarnowiec	4,0	2	91,6	2	91,6	—	1	4 (1)	—	0,5	2	1	62	71	59	12	—	—	„
55. Warzyce	Warzyce	Jasło	6,0	Jasło	7,0	2	105,0	2	105,0	—	1	3 (1)	0,1	0,7	2	1	62	134	124	10	—	—	„
56. Wola Cieklińska	Wola Cieklińska	Cieklin	2,0	„	18,0	1	29,7	1	29,7	—	1	2 (1)	—	0,1	1	1	34	51	51	—	—	—	r.
57. Wola Dembowiecka	Wola Dembowiec.	Dembowiec	3,0	„	11,0	2	90,0	2	90,0	—	1	3 (1)	—	—	2	1	60	69	69	—	—	—	p.
58. Wrocanka	Wrocanka	Tarnowiec	2,0	Tarnowiec	3,0	2	96,0	2	96,0	—	1	3 (1)	0,5	—	2	1	61	98	96	2	—	—	„
59. Wróblowa	Wróblowa	Kołaczyce	3,0	Jasło	8,0	1	48,0	1	48,0	—	1	3 (1)	—	0,3	1	1	34	82	45	2	18	17	„
60. Załęże	Załęże	Osiek k. Żmigrodu	3,0	„	11,0	2	98,0	2	98,0	—	1	3 (1)	0,3	1,1	2	1	60	75	75	—	—	—	„
61. Zarzecze	Zarzecze	Dembowiec	2,7	„	10,9	2	64,5	1	32,5	—	2	3 (1)	—	1,1	2	1	62	102	78	9	15	—	„
62. Żmigród Nowy	Żmigród Nowy	Żmigród	0,5	„	18,5	5	277,2	5	277,2	2	1	3 (1)	—	1,5	11	—	275	409	301	69	7	32	„
63. Żmigród Stary	Żmigród Stary	„	3,0	„	23,0	1	39,4	—	—	—	—	—	0,3	—	1	1	34	93	75	18	—	—	„
64. Żółków	Żółków	Jasło	4,0	„	3,0	2	91,8	2	91,8	—	1	3 (1)	0,1	0,2	2	1	60	82	62	20	—	—	„
65. Żurowa	Żurowa	Ołpiny	5,0	Siepietnica	14,0	3	120,5	2	93,5	—	1	3 (1)	0,3	—	3	1	88	141	53	38	33	17	„

SZKOŁA SIEDZIBA, WZGL. NAZWA	GMINA W MIASTACH ULICA i Nr. DOMU	URZĄD POCZTOWY Nazwa	URZĄD POCZTOWY Odległość w km.	STACJA KOLEJOWA Nazwa	STACJA KOLEJOWA Odległość w km.	IZBY LEKCYJNE Ogółem liczba	IZBY LEKCYJNE Ogółem pow. w m.²	IZBY LEKCYJNE W budynkach własnych liczba	IZBY LEKCYJNE W budynkach własnych pow. w m.²	INNE IZBY SZKOLNE	MIESZKANIA NAUCZYCIELI W BUDYNKACH WŁASNYCH Mieszkań	MIESZKANIA NAUCZYCIELI W BUDYNKACH WŁASNYCH Izb (w tem kuchen)	GRUNTY SZKOLNE W HEKT. W użyciu szkoły	GRUNTY SZKOLNE W HEKT. W użyciu nauczycieli	NAUCZYCIELE W charakterze etatowych	NAUCZYCIELE W charakterze nieetatowych	GODZIN LEKCYJ TYGODNIOWO	DZIECI ZAPISANE DO SZKOŁY Ogółem	DZIECI ZAPISANE DO SZKOŁY Uczęszczające z odległości —1 km.	1—2 km.	2—3 km.	ponad 3 km.	JĘZYK NAUCZANIA
9. POWIAT KRAKÓW MIASTO																								
MIASTO: ***Kraków:***																								
1. powsz. im. Św. Scholastyki	ul. Św. Marka 34.	Kraków	0,0	Kraków	0,0	12	849,2	12	849,2	2	—	—	—	—	19	—	389	597	479	65	14	39	p.
2. „ „ „ Św. Wojciecha	„ Krowoderska 14	„	1,0	„	1,0	8	547,3	8	547,3	2	—	—	—	—	13	—	255	452	412	7	—	33	„
3. „ „ „ Św. Barbary	„ Szujskiego 2.	„	1,0	„	1,0	4	223,0	4	223,0	2	—	—	—	—	6	—	101	171	171	—	—	—	„
4. „ „ „ Św. Mikołaja	„ Lubomirsk. 21.	„	1,5	„	1,5	12	844,9	12	844,9	4	1	4 (1)	—	—	15	—	369	634	531	52	4	47	„
5. „ „ „ Św. J. Kantego	al. Krasińskiego 11.	„	1,0	„	1,0	6	370,5	6	370,5	2	—	—	—	—	11	—	220	283	274	1	1	7	„
6. „ „ „ Kazimierza W.	ul. Wąska 1.	„	1,0	„	2,0	9	593,7	9	593,7	12	1	3 (1)	—	—	12	—	249	380	380	—	—	—	„
7. „ „ „ T. Czackiego	„ „ „ 3.	„	1,0	„	2,0	7	421,2	7	421,2	3	1	4 (1)	—	—	9	—	191	300	300	—	—	—	„
8. „ „ „ Św. Florjana	„ Szlak 5.	„	0,5	„	0,0	13	845,2	13	845,2	15	1	5 (1)	—	—	18	—	450	711	589	64	9	49	„
9. „ „ „ Św. Szczepana	„ Rajska 14.	„	0,0	„	0,0	4	301,1	4	301,1	3	—	—	—	—	4	—	93	108	106	2	—	—	„
10. „ „ „ St. Konarskiego	„ Bernardyńska 7.	„	0,0	„	0,0	11	574,9	11	574,9	5	1	3 (1)	—	—	15	—	332	437	430	—	—	7	„
11. „ „ „ Św. Jadwigi	„ Loretańska 16.	„	0,0	„	0,0	4	274,2	4	274,2	2	—	—	—	—	10	—	191	265	264	—	—	1	„
12. „ „ „ J. Dietla	„ Miodowa 32.	„	0,5	Kraków Grzegórzki	1,0	7	434,3	7	434,3	1	—	—	—	—	10	—	191	319	312	—	—	7	„
13. „ „ „ G. Piramowicza	pl. Wolnica 1.	„	0,0	Kraków	0,0	9	554,9	9	554,9	4	—	—	—	—	16	—	337	505	503	—	1	1	„
14. „ „ „ A. Mickiewicza	ul. Studencka 13.	„	0,1	„	1,5	7	474,2	7	474,2	3	—	—	0,1	—	10	—	191	301	301	—	—	—	„
15. „ „ „ Św. Salomei	„ „ „ „	„	0,1	„	1,5	(7)	(474,2)	(7)	(474,2)	—	—	—	—	—	11	—	191	262	262	—	—	—	„
16. „ „ „ Kl. Tańskiej	„ Miodowa 36.	„	0,5	Kraków Grzegórzki	1,0	7	430,6	7	430,6	2	—	—	—	—	8	1	191	323	319	—	—	4	„
17. „ „ „ J. Śniadeckiego	„ Zielona 27.	„	0,3	Kraków	1,0	7	382,1	7	382,1	5	—	—	—	—	10	—	205	296	264	25	—	7	„
18. „ „ „ M. Konopnickiej	„ Dietla 70	„	0,0	„	0,0	8	409,5	8	409,5	1	—	—	—	—	11	—	249	393	388	—	—	5	„
19. „ „ „ Św. Anny	„ Topolowa 22	„	1,0	„	1,0	12	785,2	12	785,2	4	1	4 (1)	—	—	14	—	334	495	482	—	—	13	„
20. „ „ „ Szujskiego	„ Szujskiego 2.	„	0,0	„	0,0	4	234,4	4	234,4	3	1	4 (1)	—	—	8	—	177	286	282	—	—	4	„
21. „ „ „ Zb. Oleśnickiego	„ Rynek Kleparski	„	0,0	„	0,0	12	895,1	12	895,1	6	—	—	—	—	18	—	399	650	567	—	—	83	„
22. „ „ „ Wł. Jagiełły	„ Św. Ducha 20.	„	0,3	„	0,2	4	181,3	4	181,3	3	10	20 (9)	—	—	9	—	200	346	311	26	—	9	„
23. „ „ „ J. Długosza	„ Wąska 3.	„	1,0	„	2,0	8	525,0	8	525,0	4	1	4 (1)	—	—	10	—	205	367	367	—	—	—	„
24. „ „ „ J. Kraszewsk.	„ Miodowa 36.	„	1,0	„	2,0	7	423,5	7	423,5	2	—	—	—	—	9	—	191	328	310	—	6	12	„
25. „ „ „ J. Kochanow.	„ Loretańska 16	„	1,0	„	0,0	7	476,5	7	476,5	6	1	4 (1)	—	—	10	—	191	302	299	—	—	3	„
26. „ „ „ Św. Kingi	„ Św. Krzyża	„	0,0	„	0,0	5	343,6	5	343,6	1	—	—	—	—	9	—	225	290	290	—	—	—	„
26. „ „ „ St. Jachowicza	pl. Matejki 11.	„	0,0	„	0,6	(5)	(305,2)	(5)	(305,2)	1	—	—	—	—	6	—	119	225	225	—	—	—	„
28. „ „ „ J. Słowackiego	„ Wolnica 1.	„	0,4	„	1,7	6	412,7	6	412,7	2	—	—	—	—	6	—	149	281	277	3	—	1	„
29. „ „ „ Z. Krasińskiego	„ Matejki 11.	„	0,4	„	0,0	8	538,8	8	538,8	3	—	—	—	—	12	—	221	323	300	—	—	23	„
30. „ „ „ L. Rydla	ul. Szwedzka 42.	„	0,0	„	0,0	4	221,0	4	221,0	2	1	4 (1)	—	0,1	4	—	93	123	123	—	—	—	„
31. „ „ „ K. Puławskiego	„ Konfederacka12	„	1,0	„	3,0	7	448,6	7	448,6	7	1	5 (1)	0,2	—	9	—	191	295	292	—	3	—	„
32. „ „ „ H. Jordana	„ Słoneczna 18.	„	0,5	„	3,0	7	448,9	7	448,9	7	1	5 (1)	—	0,1	10	—	191	332	328	3	—	1	„
33. „ „ „ K. Chodkiewicza	„ Kr. Jadwigi 78.	„	2,0	„	3,0	6	312,4	6	312,4	3	1	4 (1)	0,1	0,2	8	—	154	222	186	32	2	2	„
34. „ „ „ St. Batorego	„ Konarskiego 2.	„	1,0	„	2,0	7	396,8	7	396,8	5	1	4 (1)	—	—	9	—	191	331	331	—	—	—	„
35. „ „ „ J. z Łobzowa	„ Kazimierz. W.33	„	0,0	„	0,0	7	323,4	5	257,4	5	1	4 (1)	—	0,3	9	—	192	323	320	—	3	—	„
36. „ „ „ J. Sobieskiego	„ B. Głowack. 2.	„	1,5	„	3,0	7	315,0	7	315,0	1	1	5 (1)	0,1	0,2	7	1	191	218	181	29	8	—	„
37. „ „ „ P. Skargi	„ Mazowiecka 63.	„	0,5	„	2,0	4	237,4	4	237,4	1	1	6 (1)	—	0,1	9	1	191	324	324	—	—	—	„
38. „ „ „ Św. Józefa	„ „ „ „	„	0,0	„	2,0	5	274,8	5	274,8	1	—	—	—	—	8	1	223	336	328	8	—	—	„
39. „ „ „ K. Ujejskiego	„ Żółkiewsk. 15.	„	1,0	„	1,0	8	418,0	8	418,0	2	1	3 (1)	—	0,1	10	1	219	374	374	—	—	—	„
40. „ „ „ B. Głowackiego	„ Jachowicza 5	„	0,3	Kraków Dąbie	0,4	6	311,7	6	311,7	3	2	10 (2)	0,3	0,6	8	1	191	270	243	26	—	1	„
41. „ „ „ Św. Stanisława	„ Czackiego 11	„	0,5	Kraków	3,0	8	495,2	8	495 2	4	1	4 (1)	—	—	9	—	211	366	347	19	—	—	„
42. „ „ „ St. Czarnieckiego	Płaszów	„	2,0	Kraków Płaszów	2,0	8	405.9	8	405,9	2	1	5 (1)	—	1,1	10	—	221	353	353	—	—	—	„
43. „ „ „ Lenartowicza	ul. Pędzichów 13	„	0,0	Kraków	0,0	5	208,9	—	—	2	—	—	—	—	9	—	177	274	273	—	—	1	„
44. „ „ „ W. Pola	„ Barska 45.	„	0,0	„	0,0	7	345,7	7	345,7	4	—	—	—	—	9	—	191	307	305	2	—	—	„
45. „ „ „ Św. Bronisławy	„ Senatorska 9.	„	0,0	„	0,0	7	353,0	7	353,0	4	—	—	—	0,1	8	—	177	308	304	—	4	—	„
46. „ „ „ H. Sienkiewicza	„ Szkolna 6.	„	0,0	Kraków Podgórze	0,5	13	738,4	13	738,4	4	1	5 (1)	—	—	18	—	387	608	590	2	3	13	„
47. „ „ „ T. Kościuszki	„ Sokolska 13.	„	0,0	„	0,0	9	600,5	9	600,5	4	1	5 (1)	0,1	—	14	—	317	527	527	—	—	—	„
48. „ „ „ A. Jagiellonki	„ Zamojskiego 55	„	0,0	„	0,0	7	437,9	7	437,9	6	—	—	—	—	14	—	193	262	255	—	3	4	„
49. „ „ „ J. Poniatowskiego	„ Redemptor. 2.	„	0,5	Kraków	2,5	7	417,1	7	417,1	4	1	4 (1)	—	—	9	1	191	307	290	—	5	12	„
50. „ „ „ Dąbrówki	„ Józefińska 10.	„	0,0	„	0,0	5	158,0	5	158,0	1	—	—	—	—	8	—	177	282	275	5	—	2	„
51. „ „ „ Z. Chrzanowskiej	„ Lwowska 62.	„	0,0	Kraków Podgórze	0,0	7	366,0	7	366,0	2	—	—	—	—	14	—	301	527	527	—	—	—	„

SZKOŁA SIEDZIBA, WZGL. NAZWA	GMINA W MIASTACH ULICA i Nr. DOMU	URZĄD POCZTOWY Nazwa	Odległość w km.	STACJA KOLEJOWA Nazwa	Odległość w km.	IZBY LEKCYJNE Ogółem liczba	pow. w m.²	W budynkach własnych liczba	pow. w m.²	INNE IZBY SZKOLNE	MIESZKANIA NAUCZYCIELI W BUDYNKACH WŁASNYCH Mieszkań	Izb (w tem kuchen)	GRUNTY SZKOLNE W HEKT. W użyciu szkoły	nauczycieli	NAUCZYCIELE W charakterze etatowych	nieetatowych	GODZIN LEKCYJ TYGODNIOWO	DZIECI ZAPISANE DO SZKOŁY Ogółem	Uczęszczające z odległości —1 km.	1—2 km.	2—3 km.	ponad 3 km.	JĘZYK NAUCZANIA
52. pow. im. Kr. Wandy	ul. Józefińska 12	Kraków	0,5	Kraków Podgórze	0,5	4	216,0	4	216,0	1	1	1 (1)	—	—	9	—	177	323	308	2	—	13	p.
53. „ „ M. Kopernika	„ „ „ 10	„ „	0,0	Kraków	0,0	2	68,8	2	68,8	2	—	—	—	—	5	—	101	162	161	1	—	—	„
54. „ „ J. Matejki	„ Lwowska 60	„ „	0,0	Kraków Podgórze	0,0	7	367,8	7	367,8	5	—	—	—	—	15	—	356	528	524	—	—	4	„
55. „ „ F. Karpińskiego	„ Zamojskiego 3	„ „	0,0	„ „	5,0	3	158,4	3	158,4	1	1	5 (1)	—	—	4	—	93	135	135	—	—	—	„
56. „ „ E. Orzeszkowej	„ Redemptor. 4	„ „	0,1	„ „	1,0	5	186,9	—	—	—	—	—	—	—	5	—	120	225	225	—	—	—	„
57. „ „ M. Reja	„ Dietlowska	„ „	0,5	Kraków	1,0	7	465,4	7	465,4	—	—	—	—	—	7	—	177	330	330	—	—	—	„
58. „ „ Kołłątaja	„ Dietla 70	„ „	0,0	„ „	0,0	(7)	(348,3)	(7)	(348,3)	—	—	—	—	—	7	—	177	260	260	—	—	—	„
10. POWIAT KRAKÓW																							
MIASTO: ***Skawina:***																							
1. powszechna		Skawina	0,2	Skawina	0,3	7	355,7	—	—	—	—	—	0,8	—	8	—	180	245	181	42	—	22	p.
2. „		„ „	0,0	„ „	0,3	6	228,3	6	228,3	1	—	—	—	0,8	8	1	202	267	218	38	—	11	„
WIEŚ:																							
1. Balice	Balice	Balice k. Krakowa	0,3	Mydlniki	4,0	3	171,6	3	171,6	1	1	2 (1)	—	1,3	5	—	126	233	141	92	—	—	„
2. Bibice	Bibice	Zielonki	3,0	Kraków	7,0	2	53,5	1	24,5	—	1	3 (1)	0,3	1,0	3	1	86	126	121	5	—	—	„
3. Bielany	Bielany	Kraków	8,0	„ „	9,0	2	66,4	1	42,0	—	1	3 (1)	—	0,6	2	1	60	90	90	—	—	—	„
4. Bieńczyce	Bieńczyce	Bieńczyce	0,0	Bieńczyce	0,5	5	241,4	5	241,4	1	1	3 (1)	—	0,9	5	—	122	178	137	41	—	—	„
5. Bolechowice	Bolechowice	Bolechowice	0,0	Zabierzów	3,5	4	151,8	4	151,8	1	1	4 (1)	—	0,9	4	—	107	153	98	55	—	—	„
6. Borek Fałęcki	Borek Fałęcki	Kraków	4,0	Borek Fałęcki	1,0	4	177,6	4	177,6	3	1	3 (1)	—	—	7	—	162	254	198	56	—	—	„
7. Borek Szlachecki	Borek Szlachecki	Skawina	4,0	Skawina	4,0	1	20,3	—	—	—	—	—	0,8	—	1	1	33	60	56	—	4	—	„
8. Branice	Branice	Pleszów k. Krakowa	4,0	Mogiła	7,0	4	165,1	4	165,1	—	1	3 (1)	—	1,4	4	1	118	190	64	126	—	—	„
9. Bronowice Małe	Bronowice Małe	Kraków	4,0	Kraków	5,5	2	125,5	2	125,5	—	1	3 (1)	—	1,1	4	1	112	190	190	—	—	—	„
10. Bronowice Wielkie	Bronowice Wielkie	„ „	6,0	„ „	6,0	2	120,0	2	120,0	1	1	3 (1)	—	1,2	4	1	108	180	180	—	—	—	„
11. Brzezie	Brzezie	Zabierzów k. Krakowa	4,0	Zabierzów	3,0	2	64,0	2	64,0	—	1	3 (1)	—	0,6	2	—	60	101	101	—	—	—	„
12. Brzoskwinia	Brzoskwinia	Balice k. Krakowa	6,0	Rudawa	4,0	2	44,8	2	44,8	—	1	2 (1)	—	1,8	2	—	58	122	113	9	—	—	„
13. Buków	Buków	Mogilany	4,0	Skawina	5,0	2	68,1	2	68,1	—	1	2 (1)	—	0,3	2	1	66	93	68	25	—	—	„
14. Cholerzyn	Cholerzyn	Liszki	4,0	Kraków	13,0	2	66,0	—	—	1	—	—	—	—	2	—	58	114	114	—	—	—	„
15. Chorowice	Chorowice	Mogilany	2,0	Skawina	5,0	2	70,2	1	45,2	—	1	3 (1)	—	0,6	2	1	64	108	96	12	—	—	„
16. Czernichów	Czernichów	Czernichów	0,0	Brzeźnica	3,0	5	281,7	4	239,4	—	1	3 (1)	0,2	1,3	7	1	193	316	258	30	21	7	„
17. Czulice	Czulice	Kocmyrzów	7,0	Kocmyrzów	7,0	3	91,3	2	71,3	—	1	3 (1)	—	0,3	3	1	98	164	62	102	—	—	„
18. Czułów	Czułów	Liszki	6,0	Krzeszowice	10,0	2	104,0	2	104,0	—	1	3 (1)	—	1,1	3	1	85	201	180	21	—	—	„
19. Czułówek	Czułówek	Rybna k. Krakowa	6,0	Kraków	21,0	1	48,5	1	48,5	—	1	3 (1)	—	0,6	2	1	65	74	74	—	—	—	„
20. Czyżyny	Czyżyny	Czyżyny	1,0	Czyżyny	1,0	3	161,5	3	161,5	1	—	—	0,1	0,2	5	1	133	213	192	21	—	—	„
21. Dojazdów	Dojazdów	Kocmyrzów	2,5	Kocmyrzów	2,5	4	179,0	4	179,0	1	1	4 (1)	0,1	1,1	4	1	124	172	72	93	7	—	„
22. Facimiech	Facimiech	Wielkie Drogi	3,0	Wielkie Drogi	1,5	1	15,8	—	—	—	—	—	—	—	1	1	34	81	81	—	—	—	„
23. Gaj	Gaj	Mogilany	2,5	Swoszowice	5,0	3	90,0	2	70,0	—	1	3 (1)	—	0,3	4	1	115	200	62	124	14	—	„
24. Giebułtów	Giebułtów	Kraków	10,0	Kraków	10,0	1	48,0	1	48,0	—	1	3 (1)	—	1,1	2	—	60	103	103	—	—	—	„
25. Gołkowice	Gołkowice	Swoszowice	6,0	Swoszowice	9,0	4	207,0	4	207,0	—	2	4 (1)	0,2	0,6	4	1	120	219	89	126	4	—	„
26. Jeziorzany	Jeziorzany	Liszki	7,0	Skawina	4,0	2	52,5	2	52,5	1	2	2 (1)	0,3	—	2	—	60	108	64	44	—	—	„
27. Jugowice	Jugowice	Kraków	9,0	Borek Fałęcki	1,5	1	22,5	—	—	—	—	—	—	—	1	—	30	37	24	13	—	—	„
28. Jurczyce	Jurczyce	Skawina	7,0	Radziszów	4,0	1	45,2	1	45,2	—	1	3 (1)	—	—	1	—	30	54	54	—	—	—	„
29. Kamień	Kamień	Rybna k. Krakowa	10,0	Ryczów	9,0	3	111,6	1	72,0	—	1	3 (1)	—	1,0	3	1	95	183	32	125	18	8	„
30. Kantorowice	Kantorowice	Raciborowice	4,0	Grębałów	3,0	1	20,0	—	—	—	—	—	1,1	—	1	1	33	40	40	—	—	—	„
31. Kaszów	Kaszów	Liszki	3,0	Kraków	15,0	4	153,4	4	153,4	—	2	5 (1)	0,2	1,2	6	1	171	267	134	130	3	—	„
32. Kłokoczyn	Kłokoczyn	Czernichów	4,0	Brzeźnica	9,0	1	35,7	—	—	1	—	—	0,9	—	1	—	29	92	80	12	—	—	„
33. Kobierzyn	Kobierzyn	Kobierzyn	0,5	Swoszowice	3,5	3	142,8	3	142,8	—	1	3 (1)	0,3	0,5	3	—	86	134	91	43	—	—	„
34. Kobylany	Kobylany	Bolechowice	4,0	Zabierzów	6,0	2	104,1	2	104,1	—	2	5 (2)	—	—	3	—	86	150	123	11	16	—	„
35. Koćmyrzów	Koćmyrzów	Kocmyrzów	1,0	Kocmyrzów	1,0	2	50,9	2	50,9	—	2	3 (1)	—	1,1	2	1	64	84	57	27	—	—	„
36. Konary	Konary	Świątniki	2,0	Swoszowice	8,0	1	49,3	1	49,3	—	1	3 (1)	—	0,2	1	1	32	84	19	34	27	4	„
37. Kopanka	Kopanka	Skawina	4,5	Skawina	4,0	1	21,6	—	—	—	—	—	—	—	1	—	32	37	20	13	4	—	„
38. Korabniki	Korabniki	„ „	2,0	„ „	2,0	1	36,0	1	36,0	—	1	2 (1)	0,6	—	1	—	30	73	73	—	—	—	„
39. Kosocice	Kosocice	Kraków	7,0	Kraków Podgórze	6,0	1	45,4	1	45,4	—	1	3 (1)	0,1	0,2	1	1	34	62	52	9	1	—	„
40. Kostrze	Kostrze	„ „	5,0	Skawina	5,0	2	96,0	2	96,0	—	1	3 (1)	—	—	2	—	60	96	81	15	—	—	„
41. Kościelniki	Kościelniki	Wyciąże	3,0	Mogiła	11,0	4	212,1	4	212,1	—	1	3 (1)	—	1,5	4	—	103	188	39	132	17	—	„

SZKOŁA siedziba, wzgl. nazwa	GMINA w miastach ulica i Nr. domu	URZĄD POCZTOWY Nazwa	URZĄD POCZTOWY Odległość w km.	STACJA KOLEJOWA Nazwa	STACJA KOLEJOWA Odległość w km.	IZBY LEKCYJNE Ogółem liczba	IZBY LEKCYJNE Ogółem pow. w m.²	IZBY LEKCYJNE W budynkach własnych liczba	IZBY LEKCYJNE W budynkach własnych pow. w m.²	INNE IZBY SZKOLNE	MIESZKANIA NAUCZYCIELI W BUDYNKACH WŁASNYCH Mieszkań	MIESZKANIA NAUCZYCIELI W BUDYNKACH WŁASNYCH Izb (w tem kuchen)	GRUNTY SZKOLNE W HEKT. W użyciu szkoły	GRUNTY SZKOLNE W HEKT. W użyciu nauczycieli	NAUCZYCIELE W charakterze etatowych	NAUCZYCIELE W charakterze nieetatowych	GODZIN LEKCYJ TYGODNIOWO	DZIECI ZAPISANE DO SZKOŁY Ogółem	DZIECI ZAPISANE DO SZKOŁY Uczęszczające z odległości —1 km.	1—2 km.	2—3 km.	ponad 3 km.	JĘZYK NAUCZANIA
42. Kryspinów	Kryspinów	Liszki	2,5	Kraków	12,0	2	73,9	2	73,9	1	1	3 (1)	—	—	2	—	58	122	116	—	6	—	p.
43. Krzesławice	Krzesławice	Bieńczyce	1,0	Bieńczyce	1,0	2	88,0	2	88,0	2	—	—	0,1	0,7	2	—	60	102	102	—	—	—	„
44. Krzęcin	Krzęcin	Wielkie Drogi	4,0	Wielkie Drogi	4,0	2	83,0	1	63,0	—	1	3 (1)	—	0,3	2	1	76	137	117	16	4	—	„
45. Kurdwanów	Kurdwanów	Kraków	6,0	Swoszowice	3,0	2	38,5	—	—	—	—	—	0,3	—	2	—	58	89	89	—	—	—	„
46. Libertów	Libertów	Swoszowice	6,0	„	5,0	2	62,8	1	46,8	—	1	3 (1)	—	0,2	2	1	60	98	95	3	—	—	„
47. Liszki	Liszki	Liszki	0,0	Kraków	14,0	3	200,8	3	200,8	1	1	4 (1)	0,2	1,1	5	—	120	233	204	29	—	—	„
48. Lubocza	Lubocza	Pleszów k. Krakowa	4,0	Grębałów	1,5	2	108,0	2	108,0	1	1	3 (1)	0,1	1,4	4	—	118	188	130	58	—	—	„
49. Lusina	Lusina	Swoszowice	4,0	Swoszowice	4,0	2	64,3	2	64,3	—	1	2 (1)	0,1	0,2	2	—	60	98	42	39	17	—	„
50. Łagiewniki	Łagiewniki	Kraków	3,0	Borek Fałęcki	1,0	2	108,0	2	108,0	—	1	2 (1)	—	0,4	2	—	58	118	118	—	—	—	„
51. Mników	Mników	Liszki	7,0	Rudawa	12,0	2	126,1	2	126,1	1	1	3 (1)	0,3	0,9	3	—	86	144	99	4	23	18	„
52. Modlnica	Modlnica	Kraków	10,0	Mydlniki	5,0	3	120,0	3	120,0	—	1	3 (1)	0,5	1,0	3	1	92	110	52	58	—	—	„
53. Modlniczka	Modlniczka	„	9,0	„	4,0	1	24,0	—	—	—	—	—	—	—	1	—	30	63	63	—	—	—	„
54. Mogilany	Mogilany	Mogilany	0,3	Swoszowice	7,0	4	188,0	4	188,0	—	1	3 (1)	—	0,4	4	2	122	203	180	23	—	—	„
55. Mogiła	Mogiła	Mogiła	1,0	Mogiła	0,5	6	161,7	6	161,7	2	1	3 (1)	0,8	1,5	7	1	151	285	148	137	—	—	„
56. Morawica	Morawica	Balice	3,0	Mydlniki	7,5	6	362,6	—	—	—	—	—	1,1	—	6	2	182	300	121	66	58	55	„
57. Mydlniki	Mydlniki	Mydlniki	0,1	„	1,0	1	60,0	1	60,0	—	1	3 (1)	—	0,1	2	1	62	81	48	30	3	—	„
58. Ochodza	Ochodza	Wielkie Drogi	4,0	Wielkie Drogi	3,0	1	20,0	—	—	—	—	—	—	—	1	—	30	56	50	6	—	—	„
59. Olszanica	Olszanica	Wola Justowska	5,0	Mydlniki	2,5	3	135,0	3	135,0	—	1	3 (1)	—	1,5	4	—	117	219	133	59	27	—	„
60. Nowa Wieś Szlachecka	Nowa Wieś Szlach.	Liszki	6,0	Brzeźnica	9,0	2	67,7	2	67,7	1	2	5 (2)	0,1	1,1	2	—	67	151	151	—	—	—	„
61. Olszowice	Olszowice	Świątniki Górne	4,0	Swoszowice	12,0	1	16,7	—	—	—	—	—	—	0,3	1	—	30	49	49	—	—	—	„
62. Opatkowice	Opatkowice	Swoszowice	2,0	„	1,5	2	84,7	2	84,7	—	1	3 (1)	—	—	2	—	58	107	60	47	—	—	„
63. Piaski Wielkie	Piaski Wielkie	Kraków	6,0	Kraków Płaszów	5,0	5	248,1	5	248,1	—	1	3 (1)	0,1	0,4	6	—	157	282	279	—	3	—	„
64. Piekary	Piekary	Liszki	3,0	Skawina	7,0	2	60,0	2	60,0	—	1	3 (1)	—	—	2	—	61	88	88	—	—	—	„
65. Pleszów	Pleszów	Pleszów k. Krakowa	0,1	Mogiła	5,0	4	123,3	4	123,3	—	1	3 (1)	0,1	—	4	—	120	169	84	65	20	—	„
66. Polanka-Haller	Polanka-Haller	Skawina	8,0	Skawina	8,0	1	66,5	1	65,5	—	1	3 (1)	—	0,3	1	—	30	76	76	—	—	—	„
67. Polanka-Grabie	„	„	10,0	„	10,0	1	25,0	—	—	—	—	—	—	0,3	1	1	32	68	59	6	3	—	„
68. Pozowice	Pozowice	Wielkie Drogi	3,0	Wielkie Drogi	2,0	2	40,5	—	—	—	—	—	—	—	2	1	60	88	82	6	—	—	„
69. Prądnik Biały	Prądnik Biały	Kraków	3,0	Kraków	3,0	2	68,5	2	68,5	—	1	3 (1)	—	0,3	3	—	88	106	100	6	—	—	„
70. Prądnik Czerwony	Prądnik Czerwony	„	2,5	„	3,5	8	372,8	5	275,7	2	1	4 (1)	0,3	1,1	20	—	402	515	487	10	9	9	„
71. Prokocim	Prokocim	„	2,0	Kraków Płaszów	2,0	7	346,4	7	346,4	2	2	7 (2)	—	1,3	14	—	300	518	368	150	—	—	„
72. Prusy	Prusy	Kocmyrzów	3,1	Prusy	0,6	2	70,9	2	70,9	—	1	4 (1)	—	0,3	2	1	62	91	16	75	—	—	„
73. Przeginia Duchowna	Przeginia Duchow.	Rybna k. Krakowa	3,0	Brzeźnica	9,0	2	67,9	2	67,9	—	1	3 (1)	—	1,5	1	1	34	200	104	88	8	—	„
74. Przeginia Narodowa	Przeginia Narodowa	Czernichów	3,0	Jaśkowice	6,0	2	61,0	2	61,0	—	1	2 (1)	0,2	0,4	2	1	64	93	13	70	10	—	„
75. Przegorzały	Przegorzały	Kraków	4,5	Kraków	6,0	1	48,8	1	48,8	—	1	3 (1)	0,2	0,3	2	—	30	71	60	11	—	—	„
76. Pychowice	Pychowice	„	8,0	„	8,0	2	51,2	—	—	—	—	—	0,4	—	2	1	76	108	108	—	—	—	„
77. Raciborowice	Raciborowice	Raciborowice	0,1	Grębałów	3,5	3	120,5	3	120,5	1	1	4 (1)	0,2	1,7	4	—	116	169	42	92	35	—	„
78. Radziszów	Radziszów	Skawina	4,5	Radziszów	2,2	7	334,8	7	334,8	1	1	4 (1)	—	—	7	1	199	305	150	70	30	55	„
79. Rajsko	Rajsko	Swoszowice	2,0	Swoszowice	4,5	2	96,0	2	96,0	1	1	3 (1)	—	0,3	2	—	58	85	43	27	15	—	„
80. Rakowice	Rakowice	Kraków	2,5	Kraków	2,5	2	103,8	2	103,8	3	2	4 (1)	0,3	0,3	2	1	60	86	86	—	—	—	„
81. Rączna	Rączna	Liszki	6,0	Skawina	7,0	4	165,8	4	165,8	1	2	6 (2)	—	1,1	5	1	134	233	170	10	23	30	„
82. Rusocice	Rusocice	Czernichów	7,5	Brzeźnica	4,0	2	104,0	1	80,0	—	1	3 (1)	—	1,1	2	—	60	147	147	—	—	—	„
83. Ruszcza	Ruszcza	Wyciąże	2,5	Mogiła	7,5	2	68,0	—	—	—	—	—	—	1,1	2	1	64	95	48	47	—	—	„
84. Rybna	Rybna	Rybna k. Krakowa	0,2	Krzeszowice	11,0	5	242,9	5	242,9	—	1	4 (1)	—	1,1	7	2	184	351	217	72	53	9	„
85. Rząska	Rząska	Mydlniki	3,0	Mydlniki	1,0	2	91,0	1	64,0	—	1	3 (1)	—	0,3	3	1	87	122	118	4	—	—	„
86. Rzozów	Rzozów	Skawina	4,0	Skawina	4,0	3	84,9	1	55,3	—	1	3 (1)	—	—	3	1	89	129	129	—	—	—	„
87. Samborek	Samborek	„	3,0	„	3,0	1	30,0	—	—	—	—	—	—	0,3	1	—	30	48	28	20	—	—	„
88. Sidzina	Sidzina	„	4,0	„	4,0	3	70,5	—	—	—	—	—	—	—	3	—	88	155	50	50	55	—	„
89. Skotniki	Skotniki	Kobierzyn	1,5	Swoszowice	4,5	4	109,9	2	66,6	—	—	—	—	1,4	4	—	130	195	195	—	—	—	„
90. Soboniowice	Soboniowice	Wieliczka	7,5	Wieliczka	7,0	1	47,9	1	47,9	—	1	3 (1)	0,1	0,2	1	1	34	68	58	10	—	—	„
91. Swoszowice	Swoszowice	Swoszowice	0,2	Swoszowice	2,0	3	101,5	3	101,5	—	1	2 (1)	—	0,3	3	1	94	123	108	14	1	—	„
92. Świątniki Górne	Świątniki Górne	Świątniki Górne	0,2	„	10,0	6	222,3	4	156,3	1	1	3 (1)	—	0,4	6	1	152	262	153	30	1	78	„
93. Tonie	Tonie	Zielonki	1,5	Kraków	5,0	3	135,0	3	135,0	1	1	3 (1)	—	1,1	5	1	108	167	167	—	—	—	„
94. Trojanowice	Trojanowice	„	2,5	„	9,0	1	48,0	—	—	—	1	3 (1)	0,1	1,0	2	1	64	72	72	—	—	—	„
95. Tyniec	Tyniec	Skawina	7,0	Skawina	7,0	3	125,0	—	—	—	—	—	—	—	3	1	94	152	152	—	—	—	„
96. Węgrzce	Węgrzce	Kraków	6,0	Kraków	7,0	2	84,0	2	84,0	3	1	3 (1)	—	1,1	2	1	62	90	57	11	22	—	„
97. Więckowice	Więckowice	Bolechowice	4,0	Zabierzów	5,0	1	30,0	—	—	1	—	—	0,6	0,6	1	—	30	39	31	8	—	—	„
98. Witkowice	Witkowice	Kraków	4,0	Kraków	3,0	8	541,6	8	541,6	2	1	3 (1)	0,3	0,8	11	—	292	496	496	—	—	—	„

SZKOŁA siedziba, wzgl. nazwa	GMINA w miastach ulica i Nr. domu	URZĄD POCZTOWY Nazwa	URZĄD POCZTOWY Odległość w km.	STACJA KOLEJOWA Nazwa	STACJA KOLEJOWA Odległość w km.	IZBY LEKCYJNE Ogółem liczba	IZBY LEKCYJNE Ogółem pow. w m.²	IZBY LEKCYJNE W budynkach własnych liczba	IZBY LEKCYJNE W budynkach własnych pow. w m.²	INNE IZBY SZKOLNE	MIESZKANIA NAUCZYCIELI W BUDYNKACH WŁASNYCH Mieszkań	MIESZKANIA NAUCZYCIELI W BUDYNKACH WŁASNYCH Izb (w tem kuchen)	GRUNTY SZKOLNE W HEKT. W użyciu szkoły	GRUNTY SZKOLNE W HEKT. W użyciu nauczyciel	NAUCZYCIELE W charakterze etatowych	NAUCZYCIELE W charakterze nieetatowych	GODZIN LEKCYJ TYGODNIOWO	DZIECI ZAPISANE DO SZKOŁY Ogółem	DZIECI ZAPISANE DO SZKOŁY Uczęszczające z odległości —1 km.	1—2 km.	2—3 km	ponad 3 km.	JĘZYK NAUCZANIA
99. Włosań	Włosań	Mogilany	5,0	Swoszowice	19,0	3	102,1	2	81,3	—	1	2 (1)	—	0,6	3	—	85	172	62	60	20	30	p.
100. Wola Duchacka	Wola Duchacka	Kraków	2,0	Kraków Płaszów	2,0	2	38,8	—	—	—	—	—	—	—	2	1	62	85	85	—	—	—	„
101. Wola Justowska	Wola Justowska	Wola Justowska	0,1	Kraków	6,0	2	64,5	2	64,5	—	1	4 (1)	—	0,7	2	—	60	84	78	6	—	—	„
102. Wolica	Wolica	Wyciąże	3,5	Niepołomice	2,0	2	60,0	2	60,0	—	1	3 (1)	0,1	1,0	2	1	62	97	97	—	—	—	„
103. Wołowice	Wołowice	Czernichów	5,0	Wielkie Drogi	6,0	5	236,1	5	236,1	1	1	3 (1)	—	2,1	6	1	203	413	78	110	139	86	„
104. Wróblowice	Wróblowice	Swoszowice	1,5	Swoszowice	3,5	2	48,1	2	48,1	—	—	—	—	0,1	2	1	64	82	82	—	—	—	„
105. Wrząsowice	Wrząsowice	Świątniki Górne	4,0	„	7,0	3	100,0	2	68,2	—	1	3 (1)	0,1	—	3	—	86	157	102	55	—	—	„
106. Wyciąże	Wyciąże	Wyciąże	0,3	Mogiła	11,0	3	150,7	2	126,7	—	1	3 (1)	—	1,1	4	1	114	176	120	22	24	10	„
107. Zabierzów	Zabierzów	Zabierzów k. Krakowa	0,1	Zabierzów	1,4	4	159,7	4	159,7	1	1	3 (1)	0 1	1,6	7	—	114	281	256	20	—	5	„
108. Zbydniowice	Zbydniowice	Swoszowice	2,0	Swoszowice	2,0	1	38,5	1	38,5	—	1	3 (1)	0,1	0,1	1	1	34	50	50	—	—	—	„
109. Zelczyna	Zelczyna	Wielkie Drogi	7,0	Wielkie Drogi	3,0	1	70,0	1	70,0	—	1	3 (1)	—	0,1	1	—	30	57	57	—	—	—	„
110. Zelków	Zelków	Bolechowice	2,5	Zabierzów	6.0	1	45,4	1	45,4	—	1	3 (1)	—	1,4	1	1	36	68	60	8	—	—	„
111. Zielonki	Zielonki	Zielonki	0,3	Kraków	7,0	4	198,0	4	198,0	1	1	3 (1)	—	1,1	7	1	190	267	226	14	27	—	„
11. Powiat Limanowa																							
MIASTO:																							
Limanowa:																							
1. powszechna	Rynek 37	Limanowa	0,0	Limanowa	0,0	5	232,1	4	190,7	1	—	—	—	—	10	—	213	313	143	43	74	53	p.
2. „	„	„	0,0	„	0,0	7	245,2	2	113,7	—	—	—	—	—	11	1	241	344	234	61	13	36	„
WIEŚ:																							
1. Chyżówki	Chyżówki	Dobra k. Limanowy	8,0	Dobra k. Limanowy	9,0	1	23,5	1	23,5	—	1	1 ( )	—	0,2	1	1	34	63	5	10	28	20	„
2. Dobra	Dobra	„ „ „	0,5	„ „ „	1,0	5	186,5	4	154,4	2	—	—	1,1	—	5	1	149	244	177	25	36	6	„
3. Glisne	Glisne	Mszana Dolna	5,0	Mszana Dolna	5,0	1	39,0	1	39,0	—	1	3 (1)	—	—	1	1	35	44	24	20	—	—	„
4. Góra Świętego Jana	Góra Św. Jana	Szczyrzyc k. Limanowy	3,0	Dobra k. Limanowy	14,0	1	21,4	—	—	—	—	—	—	1,5	1	1	36	65	48	14	3	—	„
5. Gruszowiec	Gruszowiec	Dobra k. Limanowy	5,0	„ „ „	5,0	1	15,8	—	—	—	—	—	0,3	—	2	1	33	46	39	7	—	—	„
6. Jasna Podłopień	Jasna Podłopień	Tymbark	3,0	Tymbark	3,0	1	25,0	1	25,0	1	1	2 (1)	—	0,2	1	1	40	58	29	13	16	—	„
7. Jastrzębia	Jastrzębia	Łukowica	5,0	Stary Sącz	17,0	1	28,1	1	28,1	—	1	3 (1)	—	—	1	1	34	70	26	19	25	—	„
8. Jaworzna	Jaworzna	Ujanowice	7,0	Limanowa	16,0	2	47,1	2	47,1	—	1	3 (1)	—	—	2	1	64	84	19	15	23	27	„
9. Jodłownik	Jodłownik	Tymbark	11,0	Tymbark	11,0	2	80,5	—	—	—	—	—	—	—	3	1	96	132	93	20	19	—	„
10. Jurków	Jurków	Dobra k. Limanowy	5,0	Dobra k. Limanowy	6,0	2	68,8	2	68,8	—	1	1 (1)	0,2	0,2	2	1	68	121	44	66	11	—	„
11. Kamienica	Kamienica	Kamienica k. Łącka	0,2	Tymbark	22,0	4	176,0	2	96,0	—	1	3 (1)	—	1,4	4	1	97	201	135	46	14	6	„
12. Kamionka Mała	Kamionka Mała	Limanowa	19,0	Limanowa	19,0	2	70,9	1	41,8	—	1	3 (1)	—	—	2	1	67	152	25	41	32	54	„
13. Kanina	Kanina	„	9,0	„	9,0	1	23,1	—	—	—	—	—	—	0,2	1	1	33	51	16	19	12	4	„
14. Kasina Wielka	Kasina Wielka	Kasina Wielka	0,0	Kasina Wielka	1,5	5	147,7	2	84,7	—	1	4 (1)	—	—	6	1	183	417	249	160	8	—	„
15. Kasinka	Kasinka	Mszana Dolna	7,0	Mszana Dolna	6,0	4	124,1	2	81,2	—	1	3 (1)	—	—	4	1	124	295	105	95	57	38	„
16. Kisielówka	Kisielówka	Rybie Nowe	4,0	Tymbark	6,0	1	24,0	—	—	—	—	—	0,3	—	1	1	34	54	50	4	—	—	„
17. Kłodne	Męcina	Męcina	1,5	Męcina	1,5	1	37,5	1	37,5	—	1	3 (1)	—	0,4	1	1	34	88	54	29	5	—	„
18. Konina	Konina	Niedźwiedź	3,0	Mszana Dolna	10,0	3	70,4	—	—	—	—	—	0,6	—	3	—	93	220	120	63	35	2	„
19. Kostrza-Ryje	Kostrza-Ryje	Jodłownik	4,0	Tymbark	14,0	1	35,0	1	35,0	—	1	3 (1)	0,1	0,2	1	1	32	54	29	14	11	—	„
20. Krosna	Krosna	Ujanowice	4,0	Limanowa	17,0	1	58,5	—	—	—	—	—	—	—	1	1	36	63	29	20	14	—	„
21. Laskowa	Laskowa	Limanowa	11,0	Łososina Wielka	8,0	3	115,0	2	90,0	—	1	3 (1)	—	0,4	3	1	94	176	39	64	51	22	„
22. Lasocice	Krasne	Żerosławice	3,0	Tymbark	15,0	1	74,6	1	74,6	—	1	3 (1)	0,2	0,5	2	1	36	103	80	16	7	—	„
23. Lubomierz	Lubomierz	Niedźwiedź	12,0	Mszana Dolna	13,0	2	46,3	—	—	—	—	—	0,2	—	3	1	72	151	66	80	5	—	„
24. Łętowe	Łętowe	Mszana Dolna	10,5	„ „ „	10,0	2	70,0	2	70,0	—	1	3 (1)	—	0,2	2	1	64	113	45	42	26	—	„
25. Łostówka	Łostówka	„ „ „	6,0	„ „ „	6,0	1	48,0	1	48,0	—	1	3 (1)	—	—	2	1	34	95	32	26	24	13	„
26. Łososina Górna	Łososina Górna	Limanowa	5,0	Łososina Wielka	0,3	3	121,4	1	55,9	—	1	3 (1)	—	—	4	1	94	193	9	43	113	28	„
27. Łukowica	Łukowica	Łukowica	0,0	Stary Sącz	17,0	3	124,6	1	54,0	—	1	3 (1)	—	—	4	1	122	200	82	78	40	—	„
28. Makowica	Makowica	Limanowa	7,0	Łososina Wielka	4,0	1	27,3	1	27,3	—	1	2 (1)	—	—	1	—	30	52	36	10	4	2	„
29. Męcina	Męcina	Męcina	1,5	Męcina	1,5	4	149,3	4	149,3	—	1	3 (1)	0,5	—	5	1	151	232	87	110	35	—	„
30. Miczaki	„	„	1,5	„	2,5	1	30,7	—	—	—	—	—	—	—	1	—	30	65	23	42	—	—	„
31. Młyńczyska	Młyńczyska	Łukowica	10,0	Limanowa	20,0	1	150,0	—	—	—	—	—	—	0,8	1	—	30	68	10	12	14	32	„
32 Młynne	Młynne	Limanowa	6,0	Łososina Wielka	2,0	3	94,6	3	94,6	—	1	3 (1)	—	0,3	3	1	88	125	60	51	14	—	„

SZKOŁA siedziba, wzgl. nazwa	GMINA w miastach ulica i Nr. domu	URZĄD POCZTOWY Nazwa	URZĄD POCZTOWY Odległość w km.	STACJA KOLEJOWA Nazwa	STACJA KOLEJOWA Odległość w km.	IZBY LEKCYJNE Ogółem liczba	IZBY LEKCYJNE Ogółem pow. w m²	IZBY LEKCYJNE W budynkach własnych liczba	IZBY LEKCYJNE W budynkach własnych pow. w m²	INNE IZBY SZKOLNE	MIESZKANIA NAUCZYCIELI W BUDYNKACH WŁASNYCH Mieszkań	MIESZKANIA NAUCZYCIELI W BUDYNKACH WŁASNYCH Izb (w tem kuchen)	GRUNTY SZKOLNE W HEKT. W użyciu szkoły	GRUNTY SZKOLNE W HEKT. W użyciu nauczycieli	NAUCZYCIELE W charakterze etatowych	NAUCZYCIELE W charakterze nieetatowych	GODZIN LEKCYJ TYGODNIOWO	DZIECI ZAPISANE DO SZKOŁY Ogółem	DZIECI ZAPISANE DO SZKOŁY Uczęszczające z odległości —1 km	1—2 km.	2—3 km.	ponad 3 km.	JĘZYK NAUCZANIA
33. [Mordarka]	[Mordarka]	[Limanowa]	[3,0]	[Limanowa]	[3,5]	—	—	—	—	—	—	—	—	—	—	—	—	—	—	—	—	—	—	[p.]
34. Mstów	Mstów	Jodłownik	3,0	Tymbark	14,0	1	49,3	—	—	—	—	—	0,4	—	1	1	32	54	37	15	2	—	p.
35. Mszana Dolna	Mszana Dolna	Mszana Dolna	0,3	Mszana Dolna	0,3	5	142,4	—	—	1	—	—	—	5,6	7	—	155	227	105	70	35	17	„
36. Mszana Dolna	„ „ „	„ „ „	0,1	„ „ „	1,0	6	256,1	4	209,8	1	—	—	—	5,3	8	1	193	360	301	38	—	21	„
37. Mszana Górna	Mszana Górna	„ „ „	5,0	„ „ „	5,0	4	184,1	3	151,5	—	1	3 (1)	—	0,2	4	2	129	223	56	94	73	—	„
38. Niedźwiedź	Niedźwiedź	Niedźwiedź	0,0	„ „ „	6,5	2	74,1	—	—	—	—	—	—	0,6	2	1	66	108	79	29	—	—	„
39. Olszówka	Olszówka	„ „ „	5,0	Zaryte	5,0	3	100,4	2	77,4	—	—	—	—	2,2	3	1	92	155	76	46	33	—	„
40. Pasierbiec	Pasierbiec	Limanowa	10,0	Łososina Wielka	4,0	1	24,6	—	—	—	—	—	0,2	—	1	1	33	64	36	14	12	2	„
41. Piekiełko	Piekiełko	Tymbark	4,0	„ „ „	3,0	1	31,4	—	—	—	—	—	—	0,8	1	1	34	68	32	34	2	—	„
42. Pisarzowa	Pisarzowa	Pisarzowo	0,0	Pisarzowa	0,0	3	123,5	2	98,8	—	1	3 (1)	—	—	4	1	111	155	54	42	25	34	„
43. Podobin	Podobin	Niedźwiedź	1,0	Mszana Dolna	5,0	2	98,0	2	98,0	—	1	3 (1)	—	0,2	2	1	71	186	110	60	16	—	„
44. Porąbka	Porąbka	Dobra k. Limanowy	9,0	Dobra k. Limanowy	12,0	1	33,3	—	—	—	—	—	—	—	1	1	36	37	10	8	10	9	„
45. Poręba Wielka	Poręba Wielka	Niedźwiedź	2,0	Mszana Dolna	9,0	3	143,2	3	143,2	—	1	3 (1)	—	0,6	4	1	113	198	71	51	43	33	„
46. Półrzeczki	Półrzeczki	Dobra k. Limanowy	13,0	Dobra k. Limanowy	13,5	1	20,3	1	20,3	—	1	1 (-)	—	0,3	1	1	34	89	34	38	12	5	„
47. Przyszowa	Przyszowa	Limanowa	11,0	Pisarzowa	7,0	4	119,1	1	60,8	—	1	3 (1)	—	0,6	4	1	126	214	67	106	41	—	„
48. Raba Niżna	Raba Niżna	Mszana Dolna	6,5	Zaryte	3,5	2	96,0	2	96,0	—	1	3 (1)	—	0,1	3	—	84	119	69	50	—	—	„
49. Roztoka	Roztoka	Łukowica	4,0	Limanowa	16,0	1	32,9	1	32,9	—	1	2 (1)	—	0,6	2	1	70	151	42	31	40	38	„
50. Rupniów	Rupniów	Rybie Nowe	2,0	Łososina Wielka	5,0	1	27,5	—	—	—	—	—	—	—	1	1	32	125	30	77	18	—	„
51. Rybie Nowe	Rybie Nowe	„ „ „	0,0	Tymbark	8,0	2	112,6	1	57,6	—	1	2 (1)	0,4	0,3	2	1	62	129	29	90	10	—	„
52. Rybie Stare	Rybie Stare	Tymbark	14,0	Łososina Wielka	15,0	2	36,0	1	21,6	—	1	3 (1)	—	0,7	3	—	75	109	15	60	34	—	„
53. Rzeki	Rzeki	Jodłownik	4,0	Tymbark	14,0	1	45,6	1	45,6	—	1	3 (1)	0,1	0,1	1	1	32	52	22	21	9	—	„
54. Sechna	Sechna	Ujanowice	2,5	Łososina Wielka	21,0	1	32,5	1	32,5	—	1	2 (1)	—	—	1	1	39	110	30	26	38	16	„
55. Siekierczyna	Siekierczyna	Limanowa	7,0	Pisarzowa	5,0	2	41,7	—	—	—	—	—	—	0,3	2	1	62	109	47	17	19	26	„
56. Siekierczyna	„ „ „	„ „ „	7,0	Limanowa	7,0	1	17,6	—	—	—	—	—	—	0,4	1	—	34	67	30	22	15	—	„
57. Skrzydlna	Skrzydlna	Skrzydlna	0,1	Dobra k. Limanowy	7,0	2	120,8	2	120,8	—	1	3 (1)	—	0,5	2	1	69	177	103	73	1	—	„
58. Słopnice Królewskie	Słopnice Królew.	Tymbark	5,0	Tymbark	6,0	5	253,1	2	122,6	—	1	3 (1)	—	—	5	1	160	288	134	83	53	18	„
59. Słopnice Szlacheckie	Słopnice Szlachec.	Tymbark	5,0	„ „ „	6,0	3	96,6	3	96,6	2	1	3 (1)	—	0,8	4	1	105	182	61	38	30	53	„
60. Słupia	Słupia	Jodłownik	6,0	„ „ „	16,0	1	24,0	—	—	—	—	—	0,6	—	1	1	34	60	26	32	2	—	„
61. Sowliny	Sowliny	Limanowa	2,5	Limanowa	2,0	7	277,7	—	—	2	—	—	0,6	—	8	1	191	272	161	86	18	7	„
62. Stara Wieś	Stara Wieś	„ „ „	5,0	„ „ „	5,5	2	61,0	1	49,0	—	—	—	0,3	—	2	1	74	116	12	37	32	35	„
63. Stronie	Stronie	Łukowica	3,0	„ „ „	16,0	2	95,5	2	95,5	—	1	3 (1)	—	0,6	2	1	63	93	25	22	26	20	„
64. Stróża	Stróża	Skrzydlna	3,0	Dobra k. Limanowy	8,0	3	106,0	3	106,0	—	2	4 (1)	—	0,8	3	1	89	116	96	11	9	—	„
65. Strzeszyce	Strzeszyce	Ujanowice	3,0	Limanowa	17,0	1	35,1	—	—	—	—	—	—	—	1	1	35	53	28	18	7	—	„
66. Szczawa	Szczawa	Kamienica k. Łącka	6,0	Tymbark	27,0	2	56,3	1	35,7	—	1	3 (1)	0,2	—	2	1	64	128	49	47	32	—	„
67. Szyk	Szyk	Rybie Nowe	3,0	„ „ „	12,0	1	19,1	—	—	—	—	—	—	—	1	1	39	116	24	67	25	—	„
68. Świdnik	Świdnik	Łukowice	2,0	Stary Sącz	12,0	1	34,3	1	34,3	—	1	3 (1)	—	0,3	1	1	34	74	44	30	—	—	„
69. Tymbark	Tymbark	Tymbark	0,0	Tymbark	0,5	5	307,8	5	307,8	1	1	3 (1)	—	1,3	6	2	156	272	107	109	27	29	„
70. Ujanowice	Ujanowice	Ujanowice	0,0	Łososina Wielka	18,0	2	73,6	2	73,6	—	1	2 (1)	0,2	3,9	2	1	62	72	30	24	10	8	„
71. [Wilczyce]	[Wilczyce]	[Dobra k. Limanowy]	[7,0]	[Dobra k. Limanowy]	[9,0]	—	—	—	—	—	—	—	—	—	—	—	—	—	—	—	—	—	[p.]
72. Wilkowisko	Wilkowisko	Tymbark	5,0	Tymbark	5,0	2	96,0	2	96,0	—	1	3 (1)	0,1	—	3	1	95	167	85	52	30	—	p.
73. Wola Skrzydlańska	Wola Skrzydlańska	Skrzydlna	2,0	Kasina Wielka	3,0	1	25,0	—	—	—	—	—	—	—	1	1	34	57	18	24	15	—	„
74. Wysokie	Wysokie	Limanowa	13,0	Męcina	4,0	1	45,5	1	45,5	1	1	3 (1)	0,2	0,4	1	1	32	90	69	10	9	2	„
75. Zalesie	Zalesie	Kamienica k. Łącka	7,0	Tymbark	15,0	1	70,0	1	70,0	—	1	3 (1)	—	—	1	1	34	82	20	35	15	12	„
76. Zasadne	Zasadne	„ „ „ „ „	4,0	Stary Sącz	30,0	1	31,9	1	31,9	—	1	2 (1)	—	—	1	1	38	57	46	11	—	—	„
77. Zawadka	Zawadka	Tymbark	3,0	Tymbark	2,5	1	36,0	1	36,0	—	1	3 (1)	—	—	1	2	41	56	50	5	1	—	„
78. Zbłudza	Zbłudza	Kamienica k. Łącka	2,0	„ „ „	18,0	1	63,0	1	63,0	—	1	3 (1)	—	—	1	1	36	63	53	10	—	—	„
79. Zmiąca	Zmiąca	Ujanowice	3,5	Łososina Wielka	27 0	2	60,0	2	60,0	2	1	3 (1)	—	0,6	2	1	69	117	70	10	31	6	„

12. Powiat Maków

MIASTO:																								
Maków:																								
1. powsz. im. Św. Jana Kant.	.	Maków małopolski	0,0	Maków	0,0	9	351,9	3	165,5	1	1	3 (1)	—	2,1	12	—	322	449	246	112	64	27	p.
Jordanów:																								
2. powszechna	.	Jordanów	0,0	Jordanów	1,5	9	430,0	7	377,6	1	1	3 (1)	—	3,2	11	—	253	319	184	82	37	16	„

SZKOŁA siedziba, wzgl. nazwa	GMINA w miastach ulica i Nr. domu	URZĄD POCZTOWY: Nazwa	URZĄD POCZTOWY: Odległość w km.	STACJA KOLEJOWA: Nazwa	STACJA KOLEJOWA: Odległość w km	IZBY LEKCYJNE: Ogółem liczba	IZBY LEKCYJNE: Ogółem pow. w m.²	IZBY LEKCYJNE: W budynkach własnych liczba	IZBY LEKCYJNE: W budynkach własnych pow. w m.²	INNE IZBY SZKOLNE	MIESZKANIA NAUCZYCIELI W BUDYNKACH WŁASNYCH: Mieszkań	MIESZKANIA NAUCZYCIELI W BUDYNKACH WŁASNYCH: Izb (w tem kuchen)	GRUNTY SZKOLNE W HEKT.: W użyciu: szkoły	GRUNTY SZKOLNE W HEKT.: W użyciu: nauczycieli	NAUCZYCIELE: W charakterze: etatowych	NAUCZYCIELE: W charakterze: nieetatowych	GODZIN LEKCYJ TYGODNIOWO	DZIECI ZAPISANE DO SZKOŁY: Ogółem	DZIECI ZAPISANE DO SZKOŁY: Uczęszczające z odległości: —1 km.	1—2 km.	2—3 km.	ponad 3 km.	JĘZYK NAUCZANIA
Sucha:																								
3. powszechna		Sucha k. Żywca	0,1	Sucha	2,0	11	518 5	7	408,5	2	1	3 (1)	—	—	14	1	355	574	253	164	110	47	p.
4. „	Błądzonka	„ „ „ „	4,0	„	5,0	2	60,0	—	—	—	—	—	—	—	2	1	64	104	70	26	8	—	„
5. „	Role	„ „ „ „	3,0	„	1,0	1	26,3	—	—	—	—	—	—	—	1	1	32	45	27	5	2	11	„
6. „	Zasepnica	„ „ „ „	2,5	„	1,5	1	20,0	—	—	—	—	—	—	—	1	1	34	67	28	13	16	10	„
WIEŚ:																								
1. Biała	Biała	Maków małopolski	4,5	Maków	4,5	2	93,0	2	93,0	—	1	2 (1)	—	—	2	1	64	144	86	35	23	—	„
2. Bieńkówka	Bieńkówka	„ „ „ „	9,0	„	9,5	4	140,8	3	130,3	—	2	4 (2)	—	—	4	1	118	190	70	60	40	20	„
3. [Bogdanówka]	[Bogdanówka]	[Łętownia k. Jordanowa]	[7,5]	[Jordanów]	[17,0]	—	—	—	—	—	—	—	—	—	—	—	—	—	—	—	—	—	—
4. Budzów	Budzów	Budzów	0,2	Zembrzyce	8,0	4	188,0	4	188,0	1	1	4 (1)	0,1	0,4	4	1	120	197	96	63	38	—	p.
5. Budzów	„	„ „	3,1	„	5,2	2	45,0	—	—	—	—	—	—	—	2	1	62	95	62	33	—	—	„
6. Bystra	Bystra	Jordanów	6,0	Osielec	6,0	3	124,5	2	102,0	—	1	3 (1)	0,1	—	3	1	86	170	58	63	46	3	„
7. Grzechynia	Grzechynia	Maków małopolski	4,0	Maków	4,0	4	106,1	2	70,0	—	1	3 (1)	0,2	—	4	1	106	159	64	78	16	1	„
8. Jachówka	Jachówka	„ „ „ „	4,0	Zembrzyce	10,0	3	154,5	3	154,5	—	1	3 (1)	—	0,2	3	1	90	151	133	18	—	—	„
9. Juszczyn	Juszczyn	„ „ „ „	5,0	Maków	5,0	3	139,7	2	119,7	—	1	3 (1)	—	0,1	3	1	91	143	70	43	20	10	„
10. Kocoń	Kocoń	Ślemień	3,0	Hucisko	4,5	2	43,7	—	—	—	—	—	0,3	—	2	1	60	139	89	45	5	—	„
11. Kojszówka	Kojszówka	Maków małopolski	7,0	Osielec	4,0	2	94,1	2	94,1	—	1	3 (1)	0,1	—	2	1	64	103	56	41	6	—	„
12. Krzeczów	Krzeczów	Łętownia k. Jordanow.	4,0	Jordanów	13,0	2	53,9	—	—	—	—	—	—	—	2	1	64	90	56	34	—	—	„
13. Krzeszów	Krzeszów	Lachowice k. Żywca	6,5	Lachowice k. Żywca	6,5	3	122,6	3	122,6	—	—	—	0,1	0,1	4	1	120	232	144	69	19	—	„
14. Kuków	Kuków	„ „ „ „	1,6	„	1,6	1	15,2	—	—	—	—	—	—	0,5	1	1	34	62	42	16	4	—	„
15. Kuków	„	„ „ „ „	4,0	„	4,0	1	17,4	—	—	—	—	—	—	—	1	1	34	92	71	21	—	—	„
16. Kurów	Kurów	Ślemień	5,4	Hucisko	3,6	2	59,1	2	59,1	—	—	—	—	0,1	2	1	64	135	98	30	5	2	„
17. Kurów	„	„ „	5,0	Lachowice k. Żywca	8,0	1	17,5	—	—	1	—	—	—	—	1	1	34	61	55	6	—	—	„
18. Lachowice	Lachowice	Lachowice k. Żywca	2,7	„	2,7	3	109,8	3	109,8	—	1	1 (1)	—	—	3	1	90	154	102	41	11	—	„
19. Lachowice	„	„ „ „	5,0	„	5,0	2	86,8	1	56,3	—	1	3 (1)	—	—	2	1	64	116	50	60	6	—	„
20. Las	Las	Ślemień	4,5	„	7,5	3	179,8	3	179,8	—	1	3 (1)	—	0,1	4	1	90	165	66	72	27	—	„
21. Łętownia	Łętownia	Łętownia k. Jordanow.	0,1	Jordanów	8,0	3	114,8	3	114,8	—	1	3 (1)	—	—	3	2	89	174	119	47	8	—	„
22. Łętownia	„	„ „ „	3,0	„	10,0	1	20,3	—	—	—	—	—	—	—	1	1	34	63	52	11	—	—	„
23. Naprawa	Naprawa	Jordanów	5,0	„	6,0	2	55,1	1	34,8	—	1	2 (1)	0,2	—	2	1	64	136	97	39	—	—	„
24. Osielec	Osielec	Osielec	1,0	Osielec	1,0	6	199,2	3	116,4	—	1	3 (1)	0,1	—	9	1	191	270	71	137	53	9	„
25. Pewelka	Pewelka	Ślemień	4,0	Hucisko	1,0	1	20,0	—	—	—	—	—	0,2	—	1	1	34	62	62	—	—	—	„
26. Rabka	Rabka	Rabka	1,0	Rabka	0,3	5	258,7	3	176,2	1	1	3 (1)	0,1	—	8	—	189	324	290	30	1	3	„
27. Sidzina	Sidzina	Sidzina	2,0	Osielec	12,0	4	181,3	3	150,0	—	1	4 (1)	6,3	—	4	1	119	206	123	54	25	4	„
28. Sidzina	„	„ „	5,0	„	15,0	2	120,3	—	—	—	—	—	—	—	2	1	62	96	69	14	8	5	„
29. Skawa	Skawa	Chabówka	6,0	Chabówka	6,0	3	144,0	2	119,0	—	1	4 (1)	0,1	0,1	3	1	90	206	32	47	61	66	„
30. Skawica	Skawica	Maków małopolski	9,0	Maków	9,0	3	129,4	3	129,4	1	1	3 (1)	—	—	3	1	90	124	41	43	36	4	„
31. [Skawica]	[„ „]	[„ „ „ „]	[12,5]	[„ „]	[12,5]	—	—	—	—	—	—	—	—	—	—	—	—	—	—	—	—	—	—
32. Skomielna Biała	Skomielna Biała	Skomielna Biała	1,0	Chabówka	6,0	2	112,5	2	112,5	—	1	3 (1)	0,1	0,2	3	1	92	181	87	67	25	2	p.
33. Skomielna Czarna	Skomielna Czarna	Łętownia k. Jordanow.	6,0	Jordanów	11,0	2	75,5	1	52,5	—	1	2 (1)	0,3	—	2	1	64	122	29	81	12	—	„
34. Słonne	Słonne	Rabka	1,8	Rabka	3,0	2	96,9	2	96,9	—	1	3 (1)	0,3	—	2	1	64	84	44	31	7	2	„
35. Spytkowice	Spytkowice	Spytkowice k. Chab.	0,0	Raba Wyżna	4,5	3	130,6	2	102,0	—	1	2 (1)	0,2	0,5	4	1	105	172	93	61	18	—	„
36. Spytkowice	„	„ „ „ „	3,0	„	3,0	1	20,9	—	—	—	—	—	0,1	—	1	1	33	41	33	8	—	—	„
37. Spytkowice	„	„ „ „ „	2,0	„	7,0	1	18,0	—	—	—	—	—	0,1	—	1	1	31	78	45	24	9	—	„
38. Stryszawa	Stryszawa	Lachowice k. Żywca	3,0	Lachowice k. Żywca	3,0	2	46,4	1	34,2	—	1	3 (1)	0,2	0,3	3	1	87	160	72	27	61	—	„
39. Stryszawa	„	„ „ „ „	2,3	„	2,3	2	53,5	2	53,5	—	1	2 (1)	0,1	0,1	3	1	89	172	84	43	45	—	„
40. Stryszawa	„	„ „ „ „	5,0	„	5,0	1	17,9	—	—	—	—	—	—	—	1	1	34	50	35	15	—	—	„
41. Ślemień	Ślemień	Ślemień	0,0	Hucisko	5,8	5	241,5	2	89,8	—	1	2 (1)	—	—	5	1	144	238	170	24	43	1	„
42. Tokarnia	Tokarnia	Łętownia k. Jordanow.	4,0	Jordanów	12,0	1	45,0	1	45,0	1	1	3 (1)	—	0,1	1	1	34	114	47	33	24	10	„
43. Toporzysko	Toporzysko	Jordanów	6,2	„	5,0	2	119,7	2	119,7	—	1	3 (1)	0,1	6,2	3	1	91	172	37	63	45	27	„
44. [Wieprzec]	[Wieprzec]	[Osielec]	[5,5]	[Osielec]	[5,5]	—	—	—	—	—	—	—	—	—	—	—	—	—	—	—	—	—	—
45. [Więcierza]	[Więcierza]	[Łętownia k. Jordan.]	[5,5]	[Jordanów]	[14,0]	—	—	—	—	—	—	—	—	—	—	—	—	—	—	—	—	—	—
46. Wysoka	Wysoka	Jordanów	5,5	„	3,5	2	49,5	1	29,3	—	1	2 (1)	0,3	—	2	1	64	114	60	44	10	—	p.
47. Zaryte	Zaryte	Rabka	4,0	Zaryte	1,0	2	52,5	—	—	—	—	—	0,4	—	2	1	64	87	57	30	—	—	„
48. Zawoja	Zawoja	Zawoja	0,3	Maków	15,0	6	226,6	6	226,6	—	—	—	0,2	—	8	1	161	300	125	116	51	8	„
49. Zawoja	„	„ „	0,7	„	20,0	3	145,9	2	125,7	—	2	4 (1)	0,2	0,6	3	1	90	175	60	41	54	20	„
50. Zawoja	„	„ „	5,0	„	20,0	2	69,7	2	69,7	—	1	3 (1)	—	0,1	3	1	64	115	47	20	38	10	„
51. Żarnówka	Żarnówka	Maków małopolski	6,0	„	6,0	3	98,5	2	77,7	—	1	3 (1)	—	0,2	3	1	93	199	75	114	10	—	„

SZKOŁA siedziba, wzgl. nazwa	GMINA w miastach ulica i Nr. domu	URZĄD POCZTOWY Nazwa	URZĄD POCZTOWY Odległość w km.	STACJA KOLEJOWA Nazwa	STACJA KOLEJOWA Odległość w km.	IZBY LEKCYJNE Ogółem liczba	IZBY LEKCYJNE Ogółem pow. w m.²	IZBY LEKCYJNE W budynkach własnych liczba	IZBY LEKCYJNE W budynkach własnych pow. w m.²	INNE IZBY SZKOLNE	MIESZKANIA NAUCZYCIELI W BUDYNKACH WŁASNYCH Mieszkań	MIESZKANIA NAUCZYCIELI W BUDYNKACH WŁASNYCH Izb (w tem kuchen)	GRUNTY SZKOLNE W HEKT. W użyciu szkoły	GRUNTY SZKOLNE W HEKT. W użyciu nauczycieli	NAUCZYCIELE W charakterze etatowych	NAUCZYCIELE W charakterze nieetatowych	GODZIN LEKCYJ TYGODNIOWO	DZIECI ZAPISANE DO SZKOŁY Ogółem	DZIECI ZAPISANE DO SZKOŁY Uczęszczające z odległości —1 km.	1—2 km.	2—3 km.	ponad 3 km.	JĘZYK NAUCZANIA
13. Powiat Mielec																							
MIASTO:																							
Mielec:																							
1. powszechna	ul. Kościuszki 28	Mielec	0,3	Mielec	1,0	7	437,3	5	292,6	2	1	4 (1)	0,1	—	13	1	329	525	270	124	—	131	p.
2. powsz. im. M. Konopnickiej	„ Pańska 544	„	0,4	„	1,0	6	311,2	6	311,2	1	1	3 (1)	—	—	11	1	215	358	271	—	—	87	„
3. „ „ Św. Kingi	„ Kościuszki 17	„	0,3	„	1,0	8	524,1	8	524,1	1	—	—	—	—	9	2	264	396	281	21	21	73	„
Radomyśl Wielki:																							
4. powszechna	.	Radomyśl Wielki	0,0	Czarna	19,0	9	533,8	9	533,8	2	—	—	—	—	10	1	269	466	375	68	17	6	„
WIEŚ:																							
1. Babicha	Brzyście	Gawłuszowice	6,0	Tuszów Narodowy	4,0	1	21,8	—	—	—	—	—	0,6	—	1	1	33	49	41	7	1	—	„
2. Babule	Babule	Padew	5,0	Padew	5,0	1	27,4	—	—	—	—	—	—	—	1	1	33	47	47	—	—	—	„
3. Biały Bór	Biały Bór	Dąbie k. Dębicy	3,5	Przecław	2,5	1	41,3	1	41,3	1	2	4 (1)	0,2	0,4	1	1	33	87	62	25	—	—	„
4. Blizna	Blizna	Rzochów	14,0	„	11,0	1	46,2	1	46,2	—	1	3 (1)	0,2	1,0	1	—	33	45	38	7	—	—	„
5. Borki Nizińskie	Borki Nizińskie	Gawłuszowice	4,0	Jaślany	4,5	2	63,9	2	63,9	—	1	3 (1)	0,3	1,1	3	1	64	90	46	44	—	—	„
6. Borowa	Borowa	Borowa k. Mielca	0,0	Tuszów Narodowy	9,0	3	126,0	2	105,0	—	1	3 (1)	0,2	0,6	3	2	88	153	108	38	7	—	„
7. Brzyście	Brzyście	Gawłuszowice	5,0	„	5,0	1	42,3	—	—	—	—	—	0,8	0,6	1	1	33	55	44	11	—	—	„
8. Chorzelów	Chorzelów	Chorzelów	2,0	Chorzelów	2,0	4	182,0	4	182,0	1	1	3 (1)	0,1	1,9	5	1	120	192	144	25	17	6	„
9. Chrząstów	Chrząstów	„	4,0	„	4,0	2	63,0	2	63,0	—	1	3 (1)	0,3	0,6	2	1	62	75	54	12	9	—	„
10. Czajkowa	Czajkowa	Jaślany	5,0	Jaślany	5,0	3	92,9	1	54,0	—	1	3 (1)	—	0,6	3	1	90	133	15	96	22	—	„
11. Czermin	Czermin	Czermin k. Mielca	0,0	Mielec	11,0	4	200,3	4	200,3	—	1	3 (1)	0,4	0,3	4	2	109	250	43	99	72	36	„
12. Dąbie	Dąbie	Zassów	4,0	Czarna	14,0	2	87,7	2	87,7	—	1	2 (1)	0,2	—	2	1	62	130	77	38	13	2	„
13. Dąbrówka Osuchowska	Kawęczyn	Czermin k. Mielca	5,0	Mielec	12,0	1	25,3	—	—	—	—	—	—	—	1	1	33	55	28	18	5	4	„
14. Dąbrówka Wisłocka	Dąbrówka Wisłoc.	Zassów	4,0	Czarna	15,0	2	87,8	2	87,8	—	1	2 (1)	0,5	—	2	1	64	106	40	46	20	—	„
15. Dobrynin	Dobrynin	Rzochów	5,5	Rzemień	2,5	2	60,9	—	—	—	—	—	0,6	—	2	1	62	90	69	16	5	—	„
16. Dulcza Mała	Dulcza Mała	Radomyśl Wielki	4,0	Mielec	17,0	2	52,0	2	52,0	—	1	2 (1)	1,0	3,0	2	1	64	119	47	70	2	—	„
17. Dulcza Wielka	Dulcza Wielka	„	4,0	Czarna	21,0	2	56,5	2	56,5	—	1	2 (1)	0,3	0,3	2	1	62	154	4	100	30	20	„
18. Gawłuszowice	Gawłuszowice	Gawłuszowice	0,2	Jaślany	8,0	5	174,3	5	174,3	1	1	3 (1)	0,1	—	4	1	123	223	67	111	24	21	„
19. Gizowa	Borowa	Borowa k. Mielca	3,0	Tuszów Narodowy	11,0	1	14,0	—	—	—	—	—	—	—	1	1	33	45	42	3	—	—	„
20. Gliny Małe	Gliny Małe	„	4,0	Jaślany	15,0	2	58,0	—	—	—	—	—	0,6	0,4	2	1	62	133	55	56	18	4	„
21. Goleszów	Goleszów	Mielec	4,0	Mielec	4,0	1	30,3	—	—	—	—	—	—	—	1	1	33	70	40	30	—	—	„
22. Górki	Górki	Czermin k. Mielca	7,0	Szczucin	15,0	1	58,0	1	58,0	—	1	3 (1)	0,2	0,4	1	1	33	74	40	34	—	—	„
23. Grochowe	Grochowe	Tuszów Narodowy	3,0	Tuszów Narodowy	3,0	1	59,8	1	59,8	—	1	3 (1)	0,1	1,0	1	1	33	59	51	8	—	—	„
24. Hyki-Dębiaki	Hyki-Dębiaki	„	7,0	„	7,0	1	36,0	—	—	—	—	—	—	1,1	1	1	33	44	44	—	—	—	„
25. Izbiska	Izbiska	Radomyśl Wielki	7,0	Mielec	15,0	1	46,3	1	46,3	—	1	3 (1)	0,3	0,8	1	1	33	81	48	33	—	—	„
26. Jamy	Jamy	„	8,0	Szczucin	14,0	2	81,2	1	57,7	—	1	3 (1)	—	—	2	1	62	110	82	21	7	—	„
27. Jaślany	Jaślany	Jaślany	2,0	Jaślany	2,0	4	186,3	4	186,3	1	1	3 (1)	0,4	1,1	4	1	105	176	160	16	—	—	„
28. Józefów	Józefów	„	3,5	„	3,5	1	54,0	1	54,0	—	1	3 (1)	0,2	2,0	1	1	33	73	30	43	—	—	„
29. Kawęczyn	Kawęczyn	Czermin k. Mielca	6,0	Mielec	13,0	2	93,3	2	93,3	—	1	3 (1)	0,6	1,8	2	1	64	153	58	20	45	30	„
30. Kębłów	Kębłów	Padew	3,0	Padew	3,0	2	95,2	2	95,2	—	1	3 (1)	0,4	0,8	2	1	62	98	50	48	—	—	„
31. Kiełków	Kiełków	Rzochów	2,0	Rzochów	2,0	1	31,5	—	—	—	—	—	—	1,1	1	1	33	74	42	25	7	—	„
32. Krzemienica	Krzemienica	Gawłuszowice	4,5	Jaślany	4,5	2	96,9	2	96,9	—	1	3 (1)	0,1	0,6	3	1	62	130	96	34	—	—	„
33. Książnice	Książnice	Mielec	4,0	Mielec	4,0	1	62,9	1	62,9	—	1	3 (1)	—	0,5	1	1	33	73	36	30	7	—	„
34. Łączki Brzeskie	Łączki Brzeskie	Przecław	8,0	Przecław	10,0	3	112,0	3	112,0	—	1	3 (1)	—	2,0	3	1	90	150	135	15	—	—	„
35. Łysakówek	Łysakówek	Czermin k. Mielca	5,0	Mielec	16,0	1	51,3	1	51,3	—	1	3 (1)	—	1,0	1	1	33	51	47	4	—	—	„
36. Malinie	Malinie	Chorzelów	1,0	Chorzelów	1,0	2	91,8	2	91,8	—	1	3 (1)	—	1,1	2	1	62	90	90	—	—	—	„
37. Młodochów	Młodochów	Gawłuszowice	3,5	Jaślany	3,0	2	92,5	2	92,5	—	1	3 (1)	0,3	0,4	2	1	62	68	64	4	—	—	„
38. Ostrówek	Ostrówek	„	3,5	„	11,0	1	35,1	—	—	—	—	—	—	0,6	1	1	33	54	46	8	—	—	„
39. Otałęż	Otałęż	Czermin k. Mielca	9,0	Szczucin	15,0	4	193,3	4	193,3	1	1	3 (1)	0,5	1,1	5	2	120	231	77	128	24	2	„
40. Padew Narodowa	Padew Narodowa	Padew	0,2	Padew	0,5	6	278,7	4	174,7	1	1	3 (1)	0,4	2,0	6	1	162	283	118	74	64	27	„
41. Partynia	Partynia	Radomyśl Wielki	2,0	Mielec	15,0	1	16,8	—	—	1	—	—	—	—	1	1	35	71	61	10	—	—	„
42. [Piątkowice]	[Piątkowice]	[Mielec]	[6,0]	[„]	[6,0]	—	—	—	—	—	—	—	—	—	—	—	—	—	—	—	—	—	„
43. Pień	Pień	Radomyśl Wielki	3,0	Mielec	14,0	1	50,0	1	50,0	—	1	3 (1)	0,6	1,1	1	1	33	55	39	5	11	—	p.

SZKOŁA siedziba, wzgl. nazwa	GMINA w miastach ulica i Nr. domu	URZĄD POCZTOWY Nazwa	URZĄD POCZTOWY Odległość w km.	STACJA KOLEJOWA Nazwa	STACJA KOLEJOWA Odległość w km.	IZBY LEKCYJNE Ogółem liczba	IZBY LEKCYJNE Ogółem pow. w m.²	IZBY LEKCYJNE W budynkach własnych liczba	IZBY LEKCYJNE W budynkach własnych pow. w m.²	INNE IZBY SZKOLNE	MIESZKANIA NAUCZYCIELI W BUDYNKACH WŁASNYCH Mieszkań	MIESZKANIA NAUCZYCIELI W BUDYNKACH WŁASNYCH Izb (w tem kuchen)	GRUNTY SZKOLNE W HEKT. W użyciu szkoły	GRUNTY SZKOLNE W HEKT. W użyciu nauczyciel	NAUCZYCIELE W charakterze etatowych	NAUCZYCIELE W charakterze nieetatowych	GODZIN LEKCYJ TYGODNIOWO	DZIECI ZAPISANE DO SZKOŁY Ogółem	DZIECI ZAPISANE DO SZKOŁY Uczęszczające z odległości —1 km.	1—2 km.	2—3 km.	ponad 3 km.	JĘZYK NAUCZANIA
44. Pławo	Pławo	Borowa k. Mielca	2,5	Tuszów Narodowy	6,0	2	53,3	2	53,3	—	1	3 (1)	—	0,6	2	1	64	88	80	8	—	—	p.
45. Podborze	Podborze	Radomyśl Wielki	6,0	Mielec	11,0	2	86,6	2	86,6	—	2	4 (1)	0,3	1,1	2	1	62	115	85	30	—	—	„
46. Podleszany	Podleszany	Mielec	5,0	„	5,0	2	91,3	2	91,3	—	2	4 (1)	0,2	0,4	2	1	64	93	55	19	15	4	„
47. Przecław	Przecław	Przecław	0,0	Przecław	2,0	6	196,7	4	145,1	—	1	3 (1)	—	—	6	1	163	264	77	128	54	5	„
48. Przykop	Przykop	Padew	6,0	Padew	6,0	2	88,0	2	88,0	—	1	3 (1)	0,2	—	2	1	62	89	89	—	—	—	„
49. Rożniaty	Rożniaty	Gawłuszowice	5,5	„	5,5	2	95,2	2	95,2	—	1	3 (1)	0,1	0,6	2	1	62	78	78	—	—	—	„
50. Ruda	Ruda	Radomyśl Wielki	5,0	Przecław	12,0	3	132,5	2	105,0	—	1	3 (1)	0,2	0,4	3	1	88	194	64	40	30	60	„
51. Rydzów	Rydzów	Mielec	7,0	Mielec	7,0	1	36,0	1	36,0	—	1	2 (1)	0,5	—	1	1	33	80	47	25	8	—	„
52. Rzemień	Rzemień	Rzochów	3,0	Rzemień	0,5	2	72,0	2	72,0	—	2	4 (1)	0,3	0,3	2	1	62	93	39	39	15	—	„
53. Rzędzianowice	Rzędzianowice	Mielec	7,0	Mielec	7,0	2	110,3	2	110,3	—	1	3 (1)	0,1	0,3	2	1	62	110	38	31	4	37	„
54. Rzochów	Rzochów	Rzochów	0,3	Rzochów	1,5	2	95,5	2	95,5	—	1	3 (1)	0,1	1,1	3	1	64	82	73	9	—	—	„
55. Sadkowa Góra	Sadkowa Góra	Borowa k. Mielca	3,0	Tuszów Narodowy	11,0	1	72,0	1	72,0	—	1	3 (1)	0,2	0,3	1	1	33	76	28	9	35	4	„
56. Schönanger	Schönanger	„ „ „	4,0	„ „ „	6,0	1	46,6	1	46,6	—	1	4 (1)	0,1	2,4	1	1	33	30	30	—	—	—	„
57. Surowa	Surowa	Czermin k. Mielca	8,5	Szczucin	16,5	1	23,4	—	—	—	—	—	0,7	0,6	1	1	33	70	70	—	—	—	„
58. Szydłowiec	Szydłowiec	Mielec	11,0	Mielec	11,0	1	34,2	—	—	—	—	—	0,2	—	1	1	33	30	15	3	2	10	„
59. Toporów	Toporów	„	14,0	„	14,0	1	25,0	—	—	—	—	—	—	—	1	1	33	54	34	20	—	—	„
60. Trele	Grochowe	Tuszów Narodowy	4,0	Tuszów Narodowy	4,0	1	38,0	—	—	—	—	—	—	—	1	1	33	47	29	15	3	—	„
61. Trzciana	Trzciana	Czermin k. Mielca	5,0	Mielec	8,0	3	174,0	2	144,0	—	1	4 (1)	0,1	0,7	3	1	92	168	85	35	38	10	„
62. Trześnie	Trześnie	Chorzelów	3,0	Chorzelów	3,0	3	72,7	—	—	—	—	—	—	0,8	3	1	89	149	30	119	—	—	„
63. Tuszów Kolonja	Tuszów Kolonja	Tuszów Narodowy	1,0	Tuszów Narodowy	1,0	1	30,0	1	30,0	—	1	3 (1)	—	3,1	1	1	33	19	19	—	—	—	„
64. Tuszów Narodowy	Tuszów Narodowy	„ „ „	0,5	„ „ „	0,5	3	159,9	3	159,9	—	2	6 (2)	0,4	—	3	1	88	141	141	—	—	—	„
65. Tuszyma	Tuszyma	Rzochów	7,0	Przecław	1,0	3	140,6	3	140,6	1	2	4 (1)	—	0,3	3	1	92	139	48	55	36	—	„
66. Ujście	Sadkowa Góra	Borowa k. Mielca	2,0	Jaślany	11,0	1	25,0	—	—	—	—	—	—	—	1	1	33	74	66	8	—	—	„
67. Wadowice Dolne	Wadowice Dolne	Wadowice Górne	4,0	Mielec	14,0	2	58,7	1	35,4	—	1	3 (1)	0,3	0,8	2	1	62	118	94	21	3	—	„
68. Wadowice Górne	Wadowice Górne	„ „ „	0,2	„	10,0	3	121,2	1	62,7	—	1	3 (1)	0,1	—	3	1	88	129	112	13	4	—	„
69. Wampierzów	Wampierzów	„ „ „	3,0	„	13,0	2	126,0	2	126,0	2	1	3 (1)	0,2	0,6	2	1	64	111	46	30	29	6	„
70. Wojków	Wojków	Padew	3,5	Padew	3,5	2	88,0	2	88,0	—	1	3 (1)	0,3	0,4	2	1	62	68	65	3	—	—	„
71. Wojsław	Wojsław	Mielec	4,0	Mielec	4,5	2	81,8	2	81,8	—	1	4 (1)	0,3	1,0	2	1	62	91	41	24	26	—	„
72. Wola Chorzelowska	Wola Chorzelowska	Chorzelów	5,0	Chorzelów	5,0	1	30,8	—	—	—	—	—	—	—	1	1	33	57	54	3	—	—	„
73. Wola Mielecka	Wola Mielecka	Mielec	3,0	Mielec	3,5	1	75,0	1	75,0	—	1	3 (1)	—	—	1	1	33	73	39	28	6	—	„
74. Wola Pławska	Wola Pławska	Czermin k. Mielca	5,0	„	8,0	1	48,0	1	48,0	—	1	3 (1)	—	—	2	1	33	54	54	—	—	—	„
75. Wola Wadowska	Wola Wadowska	Wadowice Górne	10,0	„	23,0	4	207,0	4	207,0	—	2	4 (1)	—	0,4	4	1	109	209	101	71	37	—	„
76. Wylów	Wylów	Przecław	5,0	Przecław	7,0	1	20,0	—	—	—	—	—	—	0,6	1	1	33	66	21	25	20	—	„
77. Zaborcze	Kiełków	Rzochów	5,0	Rzochów	5,0	1	26 0	—	—	—	—	—	—	0,6	1	1	33	40	31	9	—	—	„
78. Zabrnie	Wampierzów	Wadowice Górne	9,0	Szczucin	12,0	1	42,0	1	42,0	—	1	2 (1)	0,2	0,1	1	1	33	57	42	9	6	—	„
79. Zaduszniki	Zaduszniki	Padew	6,0	Padew	6,5	1	51,0	1	51,0	—	1	3 (1)	0,4	—	1	1	33	38	34	4	—	—	„
80. Zarównie	Zarównie	„	3,0	„	3,0	3	120,5	2	93,0	—	1	3 (1)	—	0,9	3	1	92	130	104	20	6	—	„
81. Zdziarzec	Zdziarzec	Radomyśl Wielki	3,5	Czarna	19,0	2	89,6	2	89,6	—	1	2 (1)	0,5	—	2	1	62	116	75	35	6	—	„
82. Ziempniów	Ziempniów	Czermin k. Mielca	8,0	Szczucin	13,0	2	96,9	2	96,9	—	1	3 (1)	0,7	—	3	1	61	95	54	40	1	—	„
83. Złotniki	Złotniki	Mielec	3,0	Mielec	3,0	2	95,8	2	95,8	—	1	3 (1)	0,1	1,4	2	1	62	80	56	20	4	—	„
84. Żarówka	Żarówka	Radomyśl Wielki	5,0	Czarna	19,0	1	32,0	1	32,0	1	1	3 (1)	0.5	—	1	1	32	160	90	65	5	—	„

14. Powiat Myślenice

MIASTO:																							
Myślenice:																							
1. powszechna nr. 1	ul. Sobieskiego	Myślenice	0,1	Radziszów	18,0	5	321,9	5	321,9	1	—	—	0,3	—	8	—	159	242	229	—	4	9	p.
2. „ „ nr. 2	„ „	„ „	0,1	„ „	18,0	6	395,3	5	365,1	1	—	—	—	—	8	—	205	314	259	14	24	17	„
3. „ „ nr. 3	„	„ „	1,5	„ „	19,0	2	93,5	2	93,5	—	1	3 (1)	—	0,2	2	1	60	65	61	4	—	—	„
4. „ „ nr. 4	„	„ „	1,5	„ „	19,0	2	93,5	2	93,5	—	1	3 (1)	—	0,8	2	1	60	67	67	—	—	—	„
WIEŚ:																							
1. Bęczarka	Bęczarka	„ „	11,0	„ „	8,0	1	29,3	1	29,3	—	1	3 (1)	0,3	—	1	1	35	85	85	—	—	—	„
2. Biertowice	Biertowice	Izdebnik k. Kal. Zeb.	3,0	„ „	6,5	2	72,0	1	31,9	—	1	3 (1)	0,3	—	3	1	62	99	77	22	—	—	„
3. Borzęta	Borzęta	Myślenice	7,0	Wieliczka	24,0	2	100,6	—	—	—	—	—	—	—	2	1	64	135	70	50	15	—	„

SZKOŁA siedziba, wzgl. nazwa	GMINA w miastach ulica i Nr. domu	URZĄD POCZTOWY Nazwa	URZĄD POCZTOWY Odległość w km.	STACJA KOLEJOWA Nazwa	STACJA KOLEJOWA Odległość w km	IZBY LEKCYJNE Ogółem liczba	IZBY LEKCYJNE Ogółem pow. w m.²	IZBY LEKCYJNE W budynkach własnych liczba	IZBY LEKCYJNE W budynkach własnych pow. w m.²	INNE IZBY SZKOLNE	MIESZKANIA NAUCZYCIELI W BUDYNKACH WŁASNYCH Mieszkań	MIESZKANIA NAUCZYCIELI W BUDYNKACH WŁASNYCH Izb (w tem kuchen)	GRUNTY SZKOLNE W HEKT. W użyciu szkoły	GRUNTY SZKOLNE W HEKT. W użyciu nauczycieli	NAUCZYCIELE W charakterze etatowych	NAUCZYCIELE W charakterze nieetatowych	GODZIN LEKCYJ TYGODNIOWO	DZIECI ZAPISANE DO SZKOŁY Ogółem	DZIECI ZAPISANE DO SZKOŁY Uczęszczające z odległości —1 km.	1—2 km.	2—3 km.	ponad 3 km.	JĘZYK NAUCZANIA
4. Brzączowice	Brzączowice	Myślenice	9,0	Wieliczka	15,0	1	58,4	1	58,4	—	1	2 (1)	—	0,6	1	1	33	119	34	85	—	—	p.
5. Bysina	Bysina	„	4,0	Kalwarja	20,0	2	98 0	2	98,0	—	1	3 (1)	0,2	—	2	1	62	95	81	14	—	—	„
6. Droginia	Droginia	Droginia	1,4	Wieliczka	17,0	2	66,9	2	66,9	—	1	3 (1)	3,3	4,9	2	1	66	142	80	52	10	—	„
7. Głogoczów	Głogoczów	Mogilany	8,0	Radziszów	7,0	4	196,8	4	196,8	1	1	3 (1)	0,2	0,1	5	1	131	193	23	103	41	26	„
8. Jasienica	Jasienica	Sułkowice	3,0	Kalwarja	17,0	2	53,7	—	—	—	—	—	0,1	—	2	1	64	136	90	30	16	—	„
9. Jawornik	Jawornik	Myślenice	4,5	Radziszów	12,0	3	143,8	3	143,8	—	1	4 (1)	0,1	0,1	4	1	105	175	83	44	48	—	„
10. Krzczonów	Krzczonów	Lubień k. Myślenic	7,0	Jordanów	16,0	3	106,5	3	106,5	—	1	2 (1)	0,2	—	3	1	94	153	33	120	—	—	„
11. Krzyszkowice	Krzyszkowice	Myślenice	8,5	Radziszów	12,0	4	209,4	4	209,4	1	1	4 (1)	0,1	0,1	5	1	132	208	110	70	28	—	„
12. Krzywaczka	Krzywaczka	Krzywaczka	0,2	„	5,0	3	91,0	—	—	—	—	—	—	0,3	3	1	88	151	74	49	28	—	„
13. Lubień	Lubień	Lubień k. Myślenic	0,3	Mszana Dolna	9,0	3	125,4	3	125,4	1	1	3 (1)	0,1	—	4	1	126	184	113	57	14	—	„
14. Lubień	„	„ „ „	4,0	„ „ „	9,0	1	20,3	—	—	—	—	—	—	—	1	1	32	43	43	—	—	—	„
15. Lubień	„	„ „ „	2,0	„ „ „	7,0	1	21,2	—	—	—	—	—	—	—	1	1	32	58	37	15	6	—	„
16. Osieczany	Osieczany	Myślenice	5,5	Radziszów	24,5	1	26,1	—	—	—	—	—	0,1	0,3	1	1	38	60	21	24	15	—	„
17. Pcim	Pcim	Lubień k. Myślenic	4,0	Mszana Dolna	15,0	3	136,0	3	136,0	—	1	3 (1)	0,2	0,1	3	1	91	212	112	67	33	—	„
18. Pcim	„	„ „ „	4,0	„ „ „	15,0	1	20,3	—	—	—	—	—	—	—	1	1	32	72	38	22	12	—	„
19. Pcim	„	„ „ „	4,0	„ „ „	15,0	1	22,6	—	—	—	—	—	—	—	1	1	31	107	30	37	40	—	„
20. Polanka	Polanka	Myślenice	3,5	Kalwarja	25,0	2	70,4	2	70,4	—	1	3 (1)	—	0,2	2	1	61	92	91	1	—	—	„
21. Poręba	Poręba	„	14,0	Kasina Wielka	17,0	2	34,7	—	—	—	—	—	0,3	—	2	1	63	105	64	15	26	—	„
22. Rudnik	Rudnik	Sułkowice	3,0	Kalwarja	12,0	4	195,0	3	150,0	—	1	3 (1)	0,3	—	4	1	116	234	105	94	29	6	„
23. Stróża	Stróża	Myślenice	7,5	Mszana Dolna	16,0	2	68,6	2	68,6	—	1	3 (1)	—	—	2	1	62	113	45	57	11	—	„
24. Stróża	„	„	5,0	„	23,0	2	49,8	—	—	—	—	—	—	—	2	1	62	104	50	31	23	—	„
25. Sułkowice	Sułkowice	Sułkowice	0,5	Kalwarja	11,0	6	293,7	6	293,7	1	—	—	—	—	9	—	240	409	266	84	53	6	„
26. Tenczyn	Tenczyn	Lubień k. Myślenic	4,0	Mszana Dolna	12,0	2	105,0	2	105.0	—	1	2 (1)	0,1	0,3	2	1	62	172	32	61	79	—	„
27. Trzebunia	Trzebunia	Myślenice	15,0	„	22,5	3	152,7	3	152,7	1	1	2 (1)	0,1	0,6	4	1	123	246	41	65	45	95	„
28. Trzemeśnia	Trzemeśnia	„	9,6	Wieliczka	23,0	3	146,5	3	146,5	2	1	3 (1)	0,1	0,1	3	1	90	195	74	94	27	—	„
29. [Więciówka]	[Więciówka]	[„]	[17,1]	[Mszana Dolna]	[24,0]	—	—	—	—	—	—	—	—	—	—	—	—	—	—	—	—	—	[p.]
30. Wola Radziszowska	Wola Radziszowska	Skawina	9,0	Radziszów	3,0	5	171,9	4	147,9	—	1	3 (1)	0,1	—	5	1	145	218	86	100	32	—	p.
31. Zasań	Zasań	Myślenice	10,0	Kasina Wielka	17,0	1	49,3	1	49,3	—	1	3 (1)	0,2	0,4	1	1	32	88	56	32	—	—	„
32. Zawada-Szembek	Zawada-Szembek	„	8,0	Radziszów	15,0	2	95,2	2	95,2	—	1	3 (1)	0,2	0,2	2	2	64	107	45	34	26	2	„
33. [Zawadka]	[Zawadka]	[„]	[20,2]	[Mszana Dolna]	[21,0]	—	—	—	—	—	—	—	—	—	—	—	—	—	—	—	—	—	[p.]

15. Powiat Nowy Sącz

MIASTO:

Nowy Sącz:																							
1. pow. im. Św. Elżbiety	ul. Batorego	Nowy Sącz	0,2	Nowy Sącz	0,2	6	392,7	6	392,7	2	—	—	—	0,1	11	2	230	299	239	43	5	12	p.
2. „ „ Św. Jadwigi	„ Jagiellońska	„	0,0	„	0,0	15	727,0	15	727,0	5	—	—	—	—	20	1	455	674	630	—	22	22	„
3. „ „ Władysł. Jagiełły	„ Batorego	„	0,2	„	0,2	5	208,2	—	—	1	—	—	—	—	10	—	191	310	208	62	25	15	„
4. „ „ Hofmanowej	„ Staszica	„	0,0	„	0,0	13	676,3	13	676,3	1	1	4 (1)	—	—	18	—	356	529	381	101	7	40	„
5. „ „ J. Kochanowskiego	„ Kochanowskiego	„	1,0	Nowy Sącz Miasto	1,0	4	200,8	—	—	—	—	—	—	—	9	—	217	340	298	13	22	7	„
6. „ „ U. Kochanowskiej	„	„	0,0	Nowy Sącz	0,0	5	274,7	5	274,7	2	1	3 (1)	—	—	12	1	269	451	419	15	12	5	„
7. „ „ Konarskiego	„ Jagiellońska	„	1,0	„	1,0	9	486,0	9	486,0	5	1	4 (1)	—	—	12	—	256	389	200	100	45	44	„
8. „ „ T. Kościuszki	„ Dąbrówka	„	1,2	„	1,2	6	312,7	6	312,7	1	1	4 (1)	—	0,4	12	—	264	378	224	105	34	15	„
9. „ „ A. Mickiewicza	„ Długosza	„	0,0	„	0,0	8	481,0	8	481,0	5	—	—	—	—	17	—	384	568	477	26	27	38	„
10. „ „ E. Orzeszkowej	„ Jagiellońska	„	0,0	„	0,0	2	112,3	2	112,3	—	—	—	—	—	4	—	97	174	152	14	8	—	„
Krynica-Zdrój:																							
11. powszechna	•	Krynica	1,0	Krynica	0,5	4	182,5	2	98,5	1	2	6 (2)	0,1	—	4	1	105	156	70	57	19	10	„
Muszyna:																							
12. powszechna	•	Muszyna	0,3	Muszyna Miasto	0,2	6	315,0	5	273,0	—	1	3 (1)	—	1,5	9	1	224	350	270	34	17	29	„
Piwniczna:																							
13. powszechna	Rynek	Piwniczna	0,1	Piwniczna Miasto	0,0	7	343,2	6	313,2	1	1	3 (1)	—	1,4	9	2	250	384	194	145	43	2	„
14. „	Kosarzyska	„	4,0	„	4,0	2	72,6	—	—	—	—	—	—	—	2	1	62	116	28	10	23	55	„

SZKOŁA siedziba, wzgl. nazwa	GMINA w miastach ulica i Nr. domu	URZĄD POCZTOWY Nazwa	URZĄD POCZTOWY Odległość w km.	STACJA KOLEJOWA Nazwa	STACJA KOLEJOWA Odległość w km.	IZBY LEKCYJNE Ogółem liczba	IZBY LEKCYJNE Ogółem pow. w m.²	IZBY LEKCYJNE W budynkach własnych liczba	IZBY LEKCYJNE W budynkach własnych pow. w m.²	INNE IZBY SZKOLNE	MIESZKANIA NAUCZYCIELI W BUDYNKACH WŁASNYCH Mieszkań	MIESZKANIA NAUCZYCIELI W BUDYNKACH WŁASNYCH Izb (w tem kuchen)	GRUNTY SZKOLNE W HEKT. W użyciu szkoły	GRUNTY SZKOLNE W HEKT. W użyciu nauczycieli	NAUCZYCIELE W charakterze etatowych	NAUCZYCIELE W charakterze nieetatowych	GODZIN LEKCYJ TYGODNIOWO	DZIECI ZAPISANE DO SZKOŁY Ogółem	DZIECI ZAPISANE DO SZKOŁY Uczęszczające z odległości —1 km.	1—2 km.	2—3 km.	ponad 3 km.	JĘZYK NAUCZANIA
Stary Sącz:																								
15. pow. im. Jadwigi	ul. Kochanowskiego	Stary Sącz	0,0	Stary Sącz	0,0	7	356,0	7	356,0	2	—	—	—	—	7	3	198	304	283	4	8	9	p.
16. „ „ „ j. Słowackiego	„ Franciszkańska	„ „ „ „	0,0	„ „ „ „	0,0	8	359,5	—	—	2	—	—	—	—	10	1	264	378	255	21	36	66	„
WIEŚ:																								
1. Barcice	Barcice	„ „ „ „	5,0	Barcice	0,5	3	122,1	1	54,0	—	1	3 (1)	0,8	3,0	3	1	88	181	63	110	7	1	„
2. Biczyce Polskie	Biczyce Polskie	Nowy Sącz	4,5	Nowy Sącz	5,0	1	61,8	1	61,8	—	1	3 (1)	—	—	1	1	33	62	8	22	19	13	„
3. Biegonice	Biegonice	Stary Sącz	3,0	Stary Sącz	3,0	2	96,3	2	96,3	—	1	3 (1)	—	0,6	2	1	62	98	73	25	—	—	„
4. Brzezna	Brzezna	Podegrodzie	4,0	Nowy Sącz	10,0	2	72,0	1	42,0	—	1	3 (1)	0,1	1,1	2	1	62	111	56	42	13	—	„
5. Brzezna	„ „ „	„ „ „	5,0	„ „ „	12,0	1	45,0	—	—	—	—	—	—	0,9	2	1	32	64	20	19	9	16	„
6. Chełmiec Polski	Chełmiec Polski	Nowy Sącz	2,0	„ „ „	2,0	2	100,0	2	100,0	—	2	5 (1)	0,1	0,1	2	1	61	132	75	57	—	—	„
7. Chomranice	Chomranice	Męcina	4,0	Klęczany	3,0	3	122,3	2	98,3	—	2	4 (1)	—	1,9	3	1	95	161	62	62	26	11	„
8. Czaczów	Czaczów	Łabowa	6,0	Nowy Sącz	16,0	1	48,5	1	48,5	—	1	3 (1)	—	0,8	1	1	32	98	47	36	2	13	„
9. Czarny Potok	Czarny Potok	Łącko	6,0	Stary Sącz	15,0	1	53,5	1	53,5	—	1	3 (1)	—	0,6	1	1	32	98	50	34	14	—	„
10. Dubne	Dubne	Muszyna	13,0	Muszyna	13,0	1	35,0	1	35,0	—	1	2 (1)	—	1,1	1	1	34	39	39	—	—	—	p. r. p.
11. Falkowa	Falkowa	Nowy Sącz	5,0	Nowy Sącz	5,0	1	41,4	1	41,4	—	1	3 (1)	0,2	0,6	1	1	33	61	35	26	—	—	
12. Gaboń	Gaboń	Stary Sącz	8,0	Stary Sącz	8,0	1	60,0	1	60,0	—	1	3 (1)	—	0,4	1	1	33	125	85	10	20	10	
13. Gołąbkowice	Gołąbkowice	Nowy Sącz	3,0	Nowy Sącz	3,3	1	48,5	1	48,5	—	1	3 (1)	—	0,6	1	1	33	48	27	12	9	—	
14. Gołkowice Polskie	Gołkowice Pol.	Stary Sącz	5,5	Stary Sącz	5,5	2	93,5	2	93,5	—	1	3 (1)	—	0,4	2	1	64	103	93	3	7	—	
15. Gostwica	Gostwica	Podegrodzie	4,0	„ „ „	9,0	2	67,0	1	42,3	—	1	3 (1)	—	0,7	2	1	61	95	35	15	45	—	
16. Homrzyska	Homrzyska	Nawojowa	5,0	Nowy Sącz	14,0	1	28,0	—	—	—	—	—	0,3	—	1	1	33	84	37	26	21	—	
17. Jadamwola	Czarny Potok	Łukawica	4,5	Stary Sącz	11,0	1	33,5	—	—	—	—	—	—	—	1	—	30	52	33	19	—	—	
18. Jakóbkowice	Łososina Dolna	Tęgoborze	5,0	Nowy Sącz	20,0	2	69,0	2	69,0	—	1	2 (1)	—	0,6	2	1	64	186	60	120	6	—	
19. Jamnica	Kunów	Nowy Sącz	6,0	„ „ „	4,0	2	96,9	2	96,9	—	2	4 (1)	—	—	2	1	61	106	96	10	—	—	
20. Janczowa	Janczowa	Siedlce k. N. Sącza	3,0	„ „ „	15,0	1	40,6	1	40,6	—	1	3 (1)	0,2	0,5	1	1	33	68	53	15	—	—	
21. Januszowa	Januszowa	Nowy Sącz	4,0	„ „ „	4,0	1	48,0	1	48,0	—	1	4 (1)	0,1	0,6	1	1	33	83	22	37	16	8	„
22. Jasienna	Jasienna	Lipnica W. k. Grybowa	3,0	Bobowa	17,0	2	73,5	1	47,1	—	1	3 (1)	0,2	—	2	1	66	145	60	85	—	—	„
23. Jastrzębik	Jastrzębik	Muszyna	7,0	Muszyna	7,0	1	36,0	1	36,0	—	1	3 (1)	—	—	1	—	32	60	46	14	—	—	p. r.
24. Jazowsko	Jazowsko	Jazowsko	0,0	Stary Sącz	10,0	2	92,8	2	92,8	—	1	3 (1)	—	0,2	2	1	64	145	73	39	11	22	p.
25. Jelna	Jelna	Zbyszyce	7,0	Nowy Sącz	13,0	1	45,9	1	45,9	—	1	3 (1)	0,1	—	1	1	34	99	30	35	20	14	„
26. Jędrzejówka	Jędrzejówka	Muszyna	8,0	Milik	3,0	1	27,0	1	27,0	—	1	3 (1)	—	—	1	1	33	45	44	1	—	—	p. r.
27. Kadcza	Kadcza	Jazowsko	2,0	Stary Sącz	8,0	1	47,0	1	47,0	—	1	3 (1)	—	0,3	1	1	34	77	74	3	—	—	p.
28. Kicznia	Kicznia	Łącko	4,5	„ „ „	21,0	1	27,7	1	27,7	—	1	3 (1)	—	—	1	1	33	45	26	10	8	1	„
29. Klęczany	Klęczany	Klęczany	0,0	Klęczany	0,0	2	86,6	1	51,4	—	1	3 (1)	—	0,6	2	1	62	102	74	15	13	—	„
30. Kobyle	Kobyle	Gródek n. Dunajcem	2,0	Nowy Sącz	17,0	1	28,0	—	—	—	—	—	0,2	0,6	1	1	33	69	47	18	4	—	„
31. Krynica Wieś	Krynica Wieś	Krynica	2,8	Krynica Wieś	0,3	5	247,5	5	247,5	1	2	7 (2)	—	0,2	5	1	148	239	85	78	64	12	p. r
32. Kurów	Kurów	Wielogłowy	4,0	Marcinkowice	2,0	1	60,0	1	60,0	—	1	3 (1)	—	0,6	1	1	33	41	38	—	2	1	p.
33. Leluchów	Leluchów	Muszyna	9,0	Muszyna	9,0	1	48,0	1	48,0	—	1	3 (1)	—	—	1	1	34	48	48	—	—	—	p. r.
34. Librantowa	Librantowa	Siedlce k. N. Sącza	7,0	Nowy Sącz	9,0	1	44,0	1	44,0	—	1	3 (1)	—	—	2	1	33	98	10	15	18	55	p.
35. Lipie	Lipie	Zbyszyce	5,0	„ „ „	15,0	1	64,0	1	64,0	—	1	3 (1)	0,2	0,6	1	1	33	56	46	10	—	—	„
36. Łabowa	Łabowa	Łabowa	0,5	„ „ „	16,0	1	37,1	—	—	—	—	—	—	—	1	—	33	41	33	3	4	1	„
37. Łabowa	„ „	„ „	1,0	„ „ „	17,0	1	56,3	1	56,3	1	1	3 (1)	—	—	1	1	38	108	43	41	—	24	p. r.
38. Łącko	Łącko	Łącko	0,0	Stary Sącz	17,0	7	347,0	7	347,0	2	1	3 (1)	—	3,1	8	2	196	303	240	40	13	10	p.
39. Łomnica	Łomnica	Piwniczna	7,0	Piwniczna	5,0	2	132,0	2	132,0	—	1	4 (1)	—	—	2	1	64	177	105	43	29	—	„
40. Łyczana	Łyczana	Korzenna	2,0	Jankowa	12,0	1	36,0	1	36,0	—	—	—	—	0,8	1	1	33	70	37	14	19	—	„
41. Maciejowa	Maciejowa	Łabowa	1,5	Nowy Sącz	15,0	1	33,0	—	—	—	—	—	—	0,4	1	1	34	50	37	10	3	—	p. r.
42. Marcinkowice	Marcinkowice	Klęczany	3,0	Marcinkowice	1,0	1	45,0	1	45,0	—	1	3 (1)	0,2	0,6	1	1	35	103	40	60	3	—	p.
43. Maszkowice	Maszkowice	Łącko	3,0	Stary Sącz	15,0	2	96,9	2	96,9	—	1	3 (1)	—	1,0	2	1	64	104	53	38	13	—	„
44. Michalczowa	Michalczowa	Tęgoborze	9,0	Nowy Sącz	24,0	1	48,0	1	48,0	—	—	—	—	—	1	1	33	106	48	50	8	—	„
45. Milik	Milik	Muszyna	7,0	Milik	1,0	1	45,8	1	45,8	—	1	3 (1)	—	—	1	1	32	70	70	—	—	—	r.
46. Miłkowa	Miłkowa	Siedlce k. N. Sącza	3,0	Nowy Sącz	17,0	1	25,0	1	25,0	—	1	2 (1)	—	0,6	1	1	33	51	20	26	5	—	p.
47. Młodów	Młodów	Rytro	3,0	Rytro	3,0	1	45,0	1	45,0	—	1	3 (1)	—	0,3	1	1	34	45	26	11	8	—	„
48. Mochnaczka Niżna	Mochnaczka Niżn.	Krynica	15,0	Krynica	15,0	2	87,0	2	87,0	2	—	—	—	0,2	2	1	60	110	80	30	—	—	p. r.
49. Mochnaczka Wyżna	Mochnaczka Wyżn.	„ „	17,0	„ „	17,0	1	45,5	1	45,5	—	1	3 (1)	—	—	1	1	34	87	84	1	2	—	„ „
50. Mokra Wieś	Mokra Wieś	Podegrodzie	4,0	Stary Sącz	10,0	1	30,0	1	30,0	—	1	3 (1)	—	—	1	1	34	58	52	2	2	2	p.
51. Mostki	Mostki	Stary Sącz	3,5	„ „ „	4,0	1	47,6	1	47,6	—	1	3 (1)	—	—	1	1	33	42	38	4	—	—	„
52. Moszczenica Niżna	Moszczenica Niżna	„ „ „	3,0	„ „ „	3,0	1	46,0	1	46,0	—	1	3 (1)	—	—	1	1	33	50	34	16	—	—	„

SZKOŁA siedziba, wzgl. nazwa	GMINA w miastach ulica i Nr. domu	URZĄD POCZTOWY Nazwa	URZĄD POCZTOWY Odległość w km.	STACJA KOLEJOWA Nazwa	STACJA KOLEJOWA Odległość w km.	IZBY LEKCYJNE Ogółem liczba	IZBY LEKCYJNE Ogółem pow. w m.²	IZBY LEKCYJNE W budynkach własnych liczba	IZBY LEKCYJNE W budynkach własnych pow. w m.²	INNE IZBY SZKOLNE	MIESZKANIA NAUCZYCIELI W BUDYNKACH WŁASNYCH Mieszkań	MIESZKANIA NAUCZYCIELI W BUDYNKACH WŁASNYCH Izb (w tem kuchen)	GRUNTY SZKOLNE W HEKT. W użyciu szkoły	GRUNTY SZKOLNE W HEKT. W użyciu nauczycieli	NAUCZYCIELE W charakterze etatowych	NAUCZYCIELE W charakterze nieetatowych	GODZIN LEKCYJ TYGODNIOWO	DZIECI ZAPISANE DO SZKOŁY Ogółem	DZIECI ZAPISANE DO SZKOŁY Uczęszczające z odległości —1 km.	1—2 km.	2—3 km.	ponad 3 km.	JĘZYK NAUCZANIA
53. Moszczenica Wyżna	Moszczenica Wyżna	Stary Sącz	5,0	Stary Sącz	5,0	1	46,8	1	46,8	—	1	3 (1)	—	0,3	1	1	33	71	68	3	—	—	p.
54. Muszynka	Muszynka	Tylicz	4,0	Krynica	11,0	2	81,6	2	81 6	—	1	3 (1)	—	—	2	1	62	101	100	1	—	—	p. r.
55. Naszacowice	Naszacowice	Podegrodzie	4,0	Stary Sącz	8,0	1	30,6	1	30,6	—	1	3 (1)	—	1,1	1	1	33	74	40	19	15	—	p.
56. Nawojowa	Nawojowa	Nawojowa	0,0	Nowy Sącz	7,0	4	222,0	—	—	—	—	—	—	—	4	2	130	238	80	49	59	50	„
57. Niszkowa (Szymanowice)	Niszkowa (Szyman.)	Nowy Sącz	6,0	„ „ „	6,0	1	46,8	1	46,8	—	1	3 (1)	—	0,3	1	1	33	44	44	—	—	—	„
58. Nowa Wieś	Nowa Wieś	Łabowa	5,0	„ „ „	22,0	3	104,7	3	104,7	1	1	3 (1)	—	0,4	3	1	95	150	71	58	21	—	p. r.
59. Obidza	Obidza	Jazowsko	4,0	Stary Sącz	14,0	1	47,4	1	47,4	—	1	3 (1)	—	—	1	1	34	71	27	23	21	—	p.
60. Olszana	Olszana	Stary Sącz	10,0	„ „ „	10,0	1	44,4	1	44,4	—	1	3 (1)	—	—	1	1	33	54	47	7	—	—	„
61. Olszanka	Olszanka	„ „ „	8,0	„ „ „	8,0	1	31,4	1	31,4	—	1	3 (1)	0,8	—	2	1	33	47	30	11	6	—	„
62. Paszyn	Paszyn	Nowy Sącz	8,5	Nowy Sącz	8,5	1	75,0	1	75,0	—	1	3 (1)	—	0,6	1	1	34	105	47	28	23	7	„
63. Piątkowa	Piątkowa	„ „ „	4,0	„ „ „	4,0	1	47,5	1	47,5	—	1	3 (1)	—	1,1	2	1	61	111	29	44	38	—	„
64. Podegrodzie	Podegrodzie	Podegrodzie	0,3	„ „ „	14,0	4	141,3	2	88,9	—	2	5 (2)	0,2	1,4	4	1	124	243	127	69	43	4	„
65. Podole	Podole	Gródek n. Dunajcem	3,0	„ „ „	23,0	2	104,0	2	104,0	—	1	3 (1)	0,2	0,7	2	1	62	136	47	45	44	—	„
66. Popowice	Popowice	Stary Sącz	3,5	Stary Sącz	3,5	1	25,0	—	—	—	—	—	—	—	1	1	33	42	22	8	12	—	„
67. Poręba Mała	Poręba Mała	Nowy Sącz	5,0	Nowy Sącz	5,0	1	49,0	1	49,0	—	1	2 (1)	—	0,5	2	1	33	85	55	28	2	—	„
68. Powroźnik	Powroźnik	Muszyna	4,0	Powroźnik	0,8	2	68,3	2	68,3	—	1	2 (1)	—	—	2	1	62	106	68	38	—	—	p. r.
69. Przydonica	Przydonica	Gródek n. Dunajcem	7,0	Nowy Sącz	26,0	2	66,0	2	66,0	—	1	3 (1)	—	0,1	2	1	63	173	60	63	50	—	p.
70. Przysietnica	Przysietnica	Stary Sącz	7,0	Barcice	3,5	2	61,5	1	41,3	—	1	4 (1)	—	16,0	2	1	61	137	91	29	17	—	„
71. Rąbkowa	Rąbkowa	Tęgoborze	6,0	Nowy Sącz	20,0	1	32,5	1	32,5	—	1	2 (1)	0,3	1,0	1	1	33	63	54	6	2	1	„
72. Rdziostów	Rdziostów	Nowy Sącz	3,5	Marcinkowice	1,0	1	27,0	—	—	—	—	—	—	—	1	1	33	50	9	36	5	—	„
73. Rostoka-Brzeziny	Rostoka	Gródek n. Dunajcem	6,0	Nowy Sącz	24,0	1	40,0	1	40,0	—	1	3 (1)	—	0 6	1	1	33	103	50	47	6	—	„
74. Rostoka Wielka	Rostoka Wielka	Krynica	8,0	Krynica	8,0	1	45,2	1	45,2	—	1	3 (1)	—	5,5	1	1	34	68	35	17	12	4	p. r.
75. Rożnów	Rożnów	Gródek n. Dunajcem	6,0	Nowy Sącz	25,0	2	112,0	2	112,0	—	1	3 (1)	0,1	—	2	1	62	154	25	52	48	29	p.
76. Rytro	Rytro	Rytro	1,0	Rytro	1,0	2	110,6	2	110,6	—	2	4 (1)	—	0,5	3	1	88	177	57	54	58	8	„
77. Siedlce	Siedlce	Siedlce k. N. Sącza	0,3	Nowy Sącz	15,0	2	99,0	2	99,0	—	2	5 (2)	—	0,6	2	1	62	101	30	50	21	—	„
78. Składziste	Składziste	Łabowa	5,0	„ „ „	18,0	1	40,6	1	40,6	—	—	—	0,2	0,4	1	1	34	64	32	27	5	—	p. r.
79. Skrudzina	Skrudzina	Stary Sącz	8,0	Stary Sącz	8,0	1	51,0	1	51,0	—	1	3 (1)	—	0,9	1	1	32	45	29	16	—	—	p.
80. Skrzętla Rojówka	Skrzętla	Tęgoborze	3,0	Klęczany	6,0	1	41,2	—	—	—	—	—	—	—	1	1	33	52	25	27	—	—	„
81. Słotwiny	Słotwiny	Krynica	1,5	Krynica	2,5	1	56,0	1	56,0	—	1	3 (1)	—	0,6	1	1	34	84	80	4	—	—	p. r.
82. Słowikowa	Słowikowa	Siedlce k. N. Sącza	4,0	Nowy Sącz	17,0	1	36,0	—	—	—	—	—	—	0,2	1	1	33	70	32	24	11	3	p.
83. Stańkowa	Stańkowa	Ujanowice	1,5	Męcina	5,5	1	30,3	—	—	—	—	—	—	0,3	1	1	35	67	27	17	19	4	„
84. Szczawnik	Szczawnik	Muszyna	5,0	Muszyna	6,0	2	83,9	1	61,3	—	1	3 (1)	—	—	2	1	62	94	94	—	—	—	r.
85. Szczereż	Szczereż	Łącko	6,0	Stary Sącz	13,0	1	54,0	1	54,0	—	1	3 (1)	—	0,9	1	1	35	72	59	10	3	—	p.
86. Świerkla	Świerkla	Podegrodzie	5,0	Nowy Sącz	15,0	1	30,7	1	30,7	—	1	3 (1)	—	—	1	1	33	96	20	38	29	9	„
87. Świniarsko	Świniarsko	Nowy Sącz	5,0	„ „ „	5,0	2	93,0	1	54,0	—	1	3 (1)	—	1,1	2	1	61	119	65	54	—	—	„
88. Tabaszowa	Tabaszowa	Tęgoborze	5,0	„ „ „	19,0	1	26,1	—	—	—	—	—	—	—	1	1	33	62	43	15	4	—	„
89. Tęgoborze	Tęgoborze	„ „	0,0	Marcinkowice	6,0	3	170,6	3	170,6	—	1	3 (1)	—	0,3	4	1	92	232	178	14	17	23	„
90. Tropie	Tropie	Czchów	7,0	Nowy Sącz	26,0	1	40,0	1	40,0	—	1	3 (1)	—	—	1	1	33	57	35	—	19	3	„
91. Trzetrzewina	Trzetrzewina	Nowy Sącz	7,0	„ „ „	7,0	2	72,3	1	49,3	—	1	3 (1)	—	—	2	1	62	154	44	48	32	30	„
92. [Trzetrzewina]	[„ „]	[„ „]	[10,0]	[„ „]	[10,0]	—	—	—	—	—	—	—	—	—	—	—	—	—	—	—	—	—	[p.]
93. Trzycierz	Trzycież	Siedlce k. N. Sącza	3,0	Nowy Sącz	15,0	1	24,0	—	—	—	—	—	0,2	0,6	1	1	32	61	45	15	1	—	p.
94. Tylicz	Tylicz	Tylicz	0,3	Krynica	8,0	2	101,6	1	29,9	—	—	—	—	0,7	2	1	62	92	78	14	—	—	„
95. Tylicz	„	„	0,5	„ „	8,0	2	65,0	2	65,0	—	1	3 (1)	—	5,0	3	1	64	137	120	17	—	—	p. r
96. Uhryń	Uhryń	Łabowa	5,8	Nowy Sącz	21,8	1	45,5	1	45,5	—	1	3 (1)	0,1	0,3	1	1	34	67	19	26	22	—	„ „
97. Wielogłowy	Wielogłowy	Wielogłowy	0,0	„ „ „	6,0	3	104,4	3	104,4	1	1	3 (1)	—	0,9	3	1	86	183	27	66	57	33	p.
98. Wierchomla Mała	Wierchomla Mała	Piwniczna	11,0	Wierchomla	6,0	1	38,4	—	—	—	—	—	0,1	—	1	1	34	47	32	7	3	5	p. r.
99. Wierchomla Wielka	Wierchomla Wielka	„ „	13,5	„ „ „	4,5	2	105,0	2	105,0	—	1	3 (1)	—	0,2	2	1	62	121	70	29	7	15	„ „
100. [Witowice Dolne]	[Witowice Dolne]	[Czchów]	[7,0]	[Nowy Sącz]	[27,0]	—	—	—	—	—	—	—	—	—	[1]	—	—	—	—	—	—	—	[p.]
101. [Witowice Górne]	[Witowice Górne]	[„ „]	[9,0]	[„ „ „]	[23,0]	—	—	—	—	—	—	—	—	—	[1]	—	—	—	—	—	—	—	[p.]
102. Wojkowa	Wojkowa	Muszyna	12,0	Powroźnik	6,0	1	52,5	1	52,5	—	1	3 (1)	—	—	1	1	33	51	51	—	—	—	p. r.
103. [Wola Krogulecka]	[Wola Krogulecka]	[Nowy Sącz]	[8,0]	[Barcice]	[3,0]	—	—	—	—	—	—	—	—	—	—	—	—	—	—	—	—	—	[p.]
104. Wola Kurowska	Wola Kurowska	Wielogłowy	5,0	Nowy Sącz	11,0	1	42,0	1	42,0	—	1	2 (1)	0,2	0,6	1	1	33	62	42	11	5	4	p.
105. Wola Marcinkowska	Marcinkowice	Klęczany	3,0	Klęczany	3,0	1	13,2	—	—	—	—	—	—	—	1	1	32	35	10	23	2	—	„
106. Zabełcze	Zabełcze	Nowy Sącz	2,0	Nowy Sącz Miasto	2,2	1	56,6	1	56,6	—	1	3 (1)	—	0,6	1	1	34	52	31	21	—	—	„
107. Zabrzeż	Zabrzeż	Łącko	3,0	Stary Sącz	21,0	2	68,1	1	42,1	—	1	2 (1)	—	0,8	2	1	62	137	47	49	28	13	„
108. Zagorzyn	Zagorzyn	„	4,0	„ „ „	21,0	3	160,4	2	130,4	—	2	6 (2)	—	0,1	3	2	95	170	73	71	19	7	„
109. [Zarzecze]	[Zarzecze]	[„]	[3,0]	[„ „]	[21,0]	—	—	—	—	—	—	—	—	—	—	—	—	—	—	—	—	—	[p.]

SZKOŁA siedziba, wzgl. nazwa	GMINA w miastach ulica i Nr. domu	URZĄD POCZTOWY Nazwa	URZĄD POCZTOWY Odległość w km.	STACJA KOLEJOWA Nazwa	STACJA KOLEJOWA Odległość w km.	IZBY LEKCYJNE Ogółem liczba	IZBY LEKCYJNE Ogółem pow. w m.²	IZBY LEKCYJNE W budynkach własnych liczba	IZBY LEKCYJNE W budynkach własnych pow. w m.²	INNE IZBY SZKOLNE	MIESZKANIA NAUCZYCIELI W BUDYNKACH WŁASNYCH Mieszkań	MIESZKANIA NAUCZYCIELI W BUDYNKACH WŁASNYCH Izb (w tem kuchen)	GRUNTY SZKOLNE W HEKT. W użyciu szkoły	GRUNTY SZKOLNE W HEKT. W użyciu nauczycieli	NAUCZYCIELE W charakterze etatowych	NAUCZYCIELE W charakterze nieetatowych	GODZIN LEKCYJ TYGODNIOWO	DZIECI ZAPISANE DO SZKOŁY Ogółem	DZIECI ZAPISANE DO SZKOŁY Uczęszczające z odległości —1 km.	1—2 km.	2—3 km.	ponad 3 km.	JĘZYK NAUCZANIA
110. Zawada	Zawada	Nowy Sącz	4,0	Nowy Sącz	3,0	2	97,8	2	97.8	—	2	5 (2)	—	0,8	2	1	61	93	46	47	—	—	p.
111. Zbikowice	Zbikowice	Ujanowice	2,0	„	24,0	1	79,2	1	79,2	—	1	3 (1)	—	—	1	1	34	75	59	9	7	—	„
112. Zbyszyce	Zbyszyce	Zbyszyce	0,5	„	11,0	1	60,0	1	60,0	—	1	3 (1)	0,3	0,6	1	1	34	103	60	20	23	—	„
113. Złockie	Złockie	Muszyna	4,0	Muszyna	5,0	1	59,2	1	59,2	—	1	3 (1)	0,1	0,1	1	1	34	72	69	3	—	—	p. r.
114. Znamirowice	Znamirowice	Tęgoborze	4,0	Marcinkowice	10,0	2	55,0	—	—	—	—	—	0 2	0,6	2	1	66	79	20	39	11	9	p.
115. Zubrzyk	Zubrzyk	Żegiestów-Zdrój	10,0	Wierchomla	3,0	1	39,1	1	39.1	—	1	3 (1)	—	—	1	1	34	57	56	1	—	—	r.
116. Żegiestów	Żegiestów	„	4,0	Żegiestów	3,0	2	86,2	1	61 9	—	1	3 (1)	—	—	2	1	62	103	67	24	5	7	p. r.
117. Żeleźnikowa	Żeleźnikowa	Stary Sącz	5,0	Stary Sącz	5,0	2	116,0	2	116 0	—	2	5 (2)	—	1,2	2	1	62	161	40	41	35	45	p.
16. Powiat Nowy Targ																								
MIASTO																								
Nowy Targ:																								
1. pow. im. Słowackiego	pl. Słowackiego 19	Nowy Targ	0,3	Nowy Targ	2,0	10	619,0	9	598,0	1	1	.	—	0,2	12	1	341	593	398	86	50	59	p.
2. powszechna	„	„	0,3	„	2,0	9	551,7	9	551,7	1	1	.	—	—	15	—	357	597	493	44	27	33	„
Czarny Dunajec:																								
3. pow. im. ks. Kmietowicza	.	Czarny Dunajec	0,1	Czarny Dunajec	1,3	6	399,0	6	399,0	1	1	4 (1)	—	—	7	2	190	301	301	—	—	—	„
Zakopane:																								
4. powszechna	ul. Nowotarska 7	Zakopane	0,6	Zakopane	1,5	6	272,7	5	230,0	1	—	—	—	—	12	—	277	410	251	73	41	45	„
5. „	„	„	0,6	„	1,5	9	392,1	6	278,2	1	1	3 (1)	—	—	14	—	318	492	301	101	44	46	„
6. „	Olcza	„	5,0	„	4,0	4	154,3	3	129,3	—	2	6 (2)	0,2	—	5	1	119	172	43	68	22	39	„
WIEŚ:																								
1. Bańska	Bańska	Szaflary	4,0	Szaflary Wieś	4,0	1	44,0	1	44,0	—	1	3 (1)	—	0,2	1	—	32	51	43	8	—	—	„
2. Bańska	„	„	5,0	Biały Dunajec	5,0	1	33,0	1	33,0	—	1	2 (1)	0,1	0,1	1	—	30	84	28	43	—	13	„
3. Białka	Białka	Białka k. N. Targu	1,0	Nowy Targ	13 0	3	175,0	3	175,0	1	1	3 (1)	—	—	3	1	90	136	51	43	42	—	„
4. Biały Dunajec	Biały Dunajec	Poronin	5,0	Biały Dunajec	0,8	2	80,5	2	80,5	—	1	3 (1)	—	—	2	—	60	115	50	38	27	—	„
5. Biały Dunajec	„	„	2,6	Poronin	2,0	2	94,1	2	94,1	—	1	3 (1)	—	—	2	1	62	142	105	30	7	—	„
6. Bielanka	Bielanka	Raba Wyżna	6,0	Raba Wyżna	6,0	1	46,8	1	46,8	—	1	3 (1)	—	—	1	1	36	37	30	7	—	—	„
7. Brzegi	Brzegi	Poronin	13,0	Poronin	13,0	1	30,3	1	30,3	—	1	1 (-)	0,1	—	1	1	34	38	29	9	—	—	„
8. Bukowina	Bukowina	„	9,0	„	9,5	4	182,0	2	132,0	—	1	3 (1)	—	—	3	1	72	176	95	76	5	—	„
9. Chabówka	Chabówka	Chabówka	0,5	Chabówka	0,5	3	120,8	3	120,8	1	3	6 (1)	—	0,4	3	1	96	157	155	2	—	—	„
10. Chochołów	Chochołów	Chochołów	1,0	Podczerwone	3,5	3	140,0	1	63,0	—	1	3 (1)	—	—	3	—	96	128	128	—	—	—	„
11. Ciche	Ciche	Czarny Dunajec	6,0	Czarny Dunajec	6,0	1	57,0	1	57,0	—	1	3 (1)	—	0,1	1	—	30	106	26	50	30	—	„
12. Ciche	„	„	12,0	Podczerwone	10,0	2	91,5	2	91,5	—	1	2 (1)	0,1	—	2	—	58	139	56	25	24	34	„
13. Chyżne	Chyżne	Jabłonka orawska	7,0	Czarny Dunajec	21,0	2	124,0	1	60,0	—	1	3 (1)	—	—	2	—	63	70	56	14	—	—	„
14. Chyżne	„	„	7,0	„	21,0	1	60,0	1	60,0	—	1	3 (1)	—	—	1	—	35	35	35	—	—	—	„
15. Czarnogóra	Czarnogóra	Białka k. N. Targu	5,0	Nowy Targ	18,0	1	61,8	1	61,8	—	1	3 (1)	—	—	1	1	36	48	48	—	—	—	„
16. Czarnogóra	„	„	2,0	„	16,0	1	60,9	1	60,9	—	1	3 (1)	—	—	1	1	37	58	58	—	—	—	„
17. Dembno	Dembno	Harklowa	4,0	„	18,0	1	46,8	1	46,8	—	1	3 (1)	0,3	—	1	—	31	57	57	—	—	—	„
18. Długopole	Długopole	Czarny Dunajec	8,0	Czarny Dunajec	8,0	1	70,0	1	70,0	—	1	3 (1)	0,1	—	1	1	36	52	48	3	1	—	„
19. Dursztyn	Dursztyn	Łapsze Niżne	6,0	Nowy Targ	18.0	1	39,0	1	39,0	—	1	2 (1)	—	—	1	—	35	40	40	—	—	—	„
20. Dział	Dział	Czarny Dunajec	7,0	Czarny Dunajec	7,0	1	48,0	1	48,0	—	1	3 (1)	—	—	1	1	35	51	51	—	—	—	„
21. Dzianisz	Dzianisz	Chochołów	5,0	Podczerwone	10,0	2	111,0	2	111,0	—	1	3 (1)	0,3	—	2	1	64	128	71	35	22	—	„
22. Frydman	Frydman	Frydman	0,0	Nowy Targ	18,0	3	152,5	2	120,0	—	—	—	—	—	3	—	98	101	101	—	—	—	„
23. Gliczarów	Gliczarów	Szaflary	8,0	Biały Dunajec	5,0	1	56,3	1	56,3	—	1	3 (1)	—	—	1	—	30	77	39	28	7	3	„
24. Gronków	Gronków	Nowy Targ	6,0	Nowy Targ	8,0	2	112,4	2	112,4	1	1	3 (1)	—	0,1	2	—	65	152	47	59	46	—	„
25. Groń	Groń	Białka k. N. Targu	6,0	Szaflary Wieś	5,0	1	71,5	1	71,5	—	1	3 (1)	—	—	1	1	32	105	47	45	13	—	„
26. Grywałd	Grywałd	Krościenko n. Dunaj.	6,0	Nowy Targ	35,0	1	77,0	1	77,0	—	1	3 (1)	27,0	—	2	1	64	116	75	35	6	—	„
27. Harkabuz	Harkabuz	Podwilk	8,0	Raba Wyżna	18,0	1	31,9	1	31.9	—	1	3 (1)	—	—	1	—	33	25	14	11	—	—	„
28. Harklowa	Harklowa	Harklowa	0,3	Nowy Targ	12,0	1	55,5	1	55,5	—	1	2 (1)	—	—	1	1	36	48	45	—	3	—	„
29. Jabłonka	Jabłonka	Jabłonka orawska	1,0	Czarny Dunajec	13,0	2	92,1	2	92,1	—	1	2 (1)	0,2	—	2	—	67	67	61	6	—	—	„
30. Jabłonka	„	„	2,0	„	17,0	1	35,0	1	35,0	—	1	3 (1)	—	—	1	1	38	44	15	29	—	—	„

SZKOŁA siedziba, wzgl. nazwa	GMINA w miastach ulica i Nr. domu	URZĄD POCZTOWY Nazwa	URZĄD POCZTOWY Odległość w km.	STACJA KOLEJOWA Nazwa	STACJA KOLEJOWA Odległość w km.	IZBY LEKCYJNE Ogółem liczba	IZBY LEKCYJNE Ogółem pow. w m.²	IZBY LEKCYJNE W budynkach własnych liczba	IZBY LEKCYJNE W budynkach własnych pow. w m.²	INNE IZBY SZKOLNE	MIESZKANIA NAUCZYCIELI W BUDYNKACH WŁASNYCH Mieszkań	MIESZKANIA NAUCZYCIELI W BUDYNKACH WŁASNYCH lzb (w tem kuchen)	GRUNTY SZKOLNE W HEKT. W użyciu szkoły	GRUNTY SZKOLNE W HEKT. W użyciu nauczycieli	NAUCZYCIELE W charakterze etatowych	NAUCZYCIELE W charakterze nieetatowych	GODZIN LEKCYJ TYGODNIOWO	DZIECI ZAPISANE DO SZKOŁY Ogółem	DZIECI ZAPISANE DO SZKOŁY Uczęszczające z odległości —1 km.	1—2 km.	2—3 km.	ponad 3 km.	JĘZYK NAUCZANIA
31. Jabłonka	Jabłonka	Jabłonka Orawska	0,5	Czarny Dunajec	13,0	1	39,4	1	39,4	1	1	2 (1)	—	—	1	—	34	64	63	1	—	—	p.
32. Jabłonka	„	„	3,5	„	15,0	2	85,5	2	85,5	—	1	2 (1)	0,1	0,1	2	—	65	93	61	32	—	—	p.
33. Jaworki	Jaworki	Szczawnica	6,0	Stary Sącz	47,0	2	71,6	2	71,6	—	1	3 (1)	—	—	2	1	67	143	56	22	55	10	p. r.
34. Jurgów	Jurgów	Białka k. N. Targu	6,0	Nowy Targ	17,0	2	133,7	2	133,7	1	1	3 (1)	0,4	—	2	1	74	73	73	—	—	—	p.
35. Kacwin	Kacwin	Łapsze Niżne	8,0	„	32,0	2	161,7	2	161,7	—	—	—	—	—	2	—	64	57	57	—	—	—	
36. Klikuszowa	Klikuszowa	Nowy Targ	5,5	Lasek	3,0	2	81,0	2	81,0	—	1	3 (1)	—	—	2	—	64	100	75	25	—	—	
37. Kluszkowce	Kluszkowce	Czorsztyn	2,0	Nowy Targ	23,0	2	92,0	1	72,0	—	1	3 (1)	—	—	2	1	63	124	104	—	20	—	
38. Knurów	Knurów	Harklowa	2,0	„	14,0	1	57,8	1	57,8	—	1	2 (1)	—	—	1	1	34	38	34	4	—	—	
39. Kościelisko	Kościelisko	Zakopane	5,0	Zakopane	6,0	1	39,0	1	39,0	—	1	3 (1)	—	—	1	1	36	88	67	21	—	—	
40. Kościelisko	„	„	8,0	„	8,0	1	58,1	1	58,1	—	1	3 (1)	0,1	—	1	1	35	73	42	21	10	—	
41. Krauszów	Krauszów	Nowy Targ	6,0	Nowy Targ	5,0	1	73,7	1	73,7	—	1	3 (1)	—	0,1	1	1	34	48	48	—	—	—	
42. Krempachy	Krempachy	Frydman	5,0	„	14,0	2	109,3	1	80,0	—	1	3 (1)	—	—	3	1	92	90	90	—	—	—	
43. Krościenko	Krościenko	Krościenko n. Dunajc.	0,0	„	35,0	6	328,6	6	328,6	1	1	3 (1)	0,1	—	7	2	206	314	281	7	26	—	
44. Krośnica	Krośnica	Czorsztyn	5,0	„	26,0	1	16,0	1	16,0	—	1	2 (1)	—	—	1	1	34	65	65	—	—	—	
45. Lasek	Lasek	Nowy Targ	5,0	Lasek	0,3	2	106,6	2	106,6	—	1	2 (1)	—	0,2	2	1	63	90	50	40	—	—	
46. Leśnica	Leśnica	Szaflary	6,0	Szaflary	6,5	1	49,3	1	49,3	—	1	3 (1)	—	—	1	1	36	96	37	30	10	19	
47. Lipnica Mała	Lipnica Mała	Lipnica Wielka na Oraw.	5,5	Czarny Dunajec	23,0	1	45,0	1	45,0	—	1	3 (1)	—	—	1	1	39	54	35	17	2	—	
48. Lipnica Mała	„	„	5,5	„	23,0	1	44,2	1	44,2	—	1	2 (1)	—	—	1	1	38	45	30	15	—	—	
49. Lipnica Mała	„	„	3,5	„	19,0	1	55,3	1	55,3	—	1	3 (1)	—	—	2	1	36	36	28	8	—	—	
50. Lipnica Wielka	Lipnica Wielka	„	6,0	„	27,0	1	36,0	1	36,0	1	1	3 (1)	—	—	1	—	34	57	32	15	10	—	
51. Lipnica Wielka	„	„	6,0	„	29,5	1	36,0	1	36,0	—	1	3 (1)	—	—	1	1	35	41	20	12	9	—	
52. Lipnica Wielka	„	„	6,0	„	27,0	1	25,0	—	—	—	—	—	—	—	1	—	34	31	11	11	9	—	
53. Lipnica Wielka	„	„	2,0	„	26,0	1	36,0	1	36,0	—	—	—	—	—	1	1	38	33	21	12	—	—	
54. Lipnica Wielka	„	„	0,3	„	20,0	2	78,1	1	54,6	—	1	3 (1)	—	—	2	—	63	54	34	16	4	—	
55. Ludzimierz	Ludzimierz	Nowy Targ	5,0	Ludzimierz	1,5	1	36,0	1	36,0	1	—	—	—	—	1	1	36	59	59	—	—	—	
56. Łapszanka	Łapszanka	Łapsze Niżne	8,0	Nowy Targ	23,0	1	40,5	1	40,5	—	1	3 (1)	1,7	—	1	1	34	31	10	21	—	—	
57. Łapsze Niżne	Łapsze Niżne	„	0,1	„	23,0	2	77,6	1	52,5	—	1	3 (1)	—	—	2	1	64	65	65	—	—	—	
58. Łapsze Wyżne	Łapsze Wyżne	„	5,0	„	18,0	2	94,9	2	94,9	2	2	3 (2)	—	—	2	1	71	66	66	—	—	—	
59. Łopuszna	Łopuszna	Nowy Targ	8,0	„	10,0	2	78,3	1	42,3	—	1	2 (1)	0,1	—	2	—	60	106	91	9	6	—	
60. Małe Ciche	Małe Ciche	Poronin	7,0	Poronin	7,5	1	24,0	—	—	—	—	—	—	—	1	—	32	31	20	11	—	—	
61. Maniowy	Maniowy	Harklowa	6,0	Nowy Targ	17,0	3	165,9	3	165,9	1	1	3 (1)	—	—	4	1	98	203	181	8	10	4	
62. Maruszyna	Maruszyna	Szaflary	4,0	Szaflary	4,0	1	56,0	1	56,0	—	1	3 (1)	—	—	1	—	32	65	30	20	12	3	
63. Maruszyna	„	„	3,0	„	2,5	1	49,0	1	49,0	—	1	2 (1)	—	—	1	—	30	78	40	38	—	—	
64. Międzyczerwone	Międzyczerwone	Czarny Dunajec	10,0	Czarny Dunajec	10,0	1	47,6	1	47,6	—	1	3 (1)	—	0,1	1	1	34	55	20	25	8	2	
65. Międzyczerwone	„	„	14,0	Poronin	10,0	1	35,8	1	35,8	—	1	4 (1)	—	—	1	1	34	50	50	—	—	—	
66. Mizerna	Mizerna	Czorsztyn	5,0	Nowy Targ	19,0	1	23,4	—	—	—	—	—	—	—	1	—	30	55	49	6	—	—	
67. Morawczyna	Morawczyna	Nowy Targ	9,0	Lasek	3,0	1	46,8	1	46,8	—	1	3 (1)	—	—	2	1	32	46	42	4	—	—	
68. Murzasichle	Murzasichle	Poronin	5,0	Poronin	5,5	1	46,8	1	46,8	—	1	3 (1)	1,4	—	1	1	33	93	40	45	8	—	
69. Niedzica	Niedzica	Łapsze Niżne	5,0	Nowy Targ	28,0	3	140,2	3	140,2	—	1	3 (1)	—	—	3	1	93	111	98	19	—	—	
70. Nowa Biała	Nowa Biała	Frydman	6,0	„	12,0	2	87,7	1	62,7	—	1	3 (1)	—	0.2	2	—	58	80	80	—	—	—	
71. Obidowa	Obidowa	Nowy Targ	10,0	Lasek	7,0	1	24,0	1	24,0	—	1	3 (1)	—	—	1	1	34	66	36	19	11	—	
72. Ochotnica	Ochotnica	Ochotnica	1,0	Nowy Targ	35,0	3	142,2	3	142,2	—	1	2 (1)	—	—	4	1	92	182	38	51	44	49	
73. Ochotnica-Jamne	„	„	7,0	„	30,0	2	139,5	2	139,5	—	1	3 (1)	—	—	2	—	60	110	68	24	9	9	
74. Ochotnica-Młynne	„	„	3,5	„	40,0	1	30,0	—	—	—	—	—	—	—	1	1	32	55	21	15	12	7	
75. Ochotnica-Ustrzyk	„	„	16,0	„	23,0	1	24,0	1	24,0	—	1	2 (1)	—	—	2	—	32	49	31	12	6	—	
76. Odrowąż	Odrowąż	Czarny Dunajec	6,0	Czarny Dunajec	7,0	2	128,1	2	128,1	—	2	4 (1)	—	—	2	1	65	124	89	26	9	—	
77. Ostrowsko	Ostrowsko	Nowy Targ	5,0	Nowy Targ	5,0	2	100,0	2	100,0	—	—	—	—	—	2	1	66	94	54	40	—	—	
78. Orawka	Orawka	Jabłonka orawska	4,0	Czarny Dunajec	19,0	1	68,0	1	68,0	—	1	3 (1)	—	1,4	2	1	48	59	20	21	14	4	
79. Piekielnik	Piekielnik	„	7,0	„	10,0	1	50,0	1	50,0	—	1	3 (1)	—	—	1	1	36	45	34	11	—	—	
80. Piekielnik	„	„	5,0	„	7,0	1	85,5	1	85,5	—	1	4 (2)	—	—	1	1	38	37	31	2	4	—	
81. Pieniążkowice	Pieniążkowice	Czarny Dunajec	7,0	„	8,0	1	67,2	1	67,2	—	1	3 (1)	—	0,1	1	2	35	76	76	—	—	—	
82. Podczerwone	Podczerwone	„	3,5	Podczerwone	0,3	1	77,0	1	77,0	—	1	3 (1)	—	—	1	—	30	71	52	14	5	—	
83. Ponice	Ponice	Rabka	5,0	Rabka	5,0	2	88,0	2	88,0	—	1	3 (1)	—	0,2	2	1	66	112	34	40	20	18	
84. Podsarnie	Podsarnie	Podwilk	4,0	Raba Wyżna	15,0	1	49,0	1	49,0	—	1	3 (1)	—	—	1	—	35	39	24	15	—	—	
85. Podszkle	Bukowina	„	6,0	Czarny Dunajec	15,0	2	80,7	2	80,7	—	1	2 (1)	—	—	2	1	46	69	28	16	6	19	
86. Podwilk	Podwilk	„	0,5	Raba Wyżna	13,0	1	66,4	1	66,4	—	1	3 (1)	—	—	1	—	37	42	22	14	4	2	
87. Podwilk	„	„	2,0	Jordanów	17,0	1	40,3	1	40,3	—	1	3 (1)	—	—	1	—	34	42	35	7	—	—	

SZKOŁA siedziba, wzgl. nazwa	GMINA w miastach ulica i Nr. domu	URZĄD POCZTOWY Nazwa	URZĄD POCZTOWY Odległość w km.	STACJA KOLEJOWA Nazwa	STACJA KOLEJOWA Odległość w km.	IZBY LEKCYJNE Ogółem liczba	IZBY LEKCYJNE Ogółem pow. w m.²	IZBY LEKCYJNE W budynkach własnych liczba	IZBY LEKCYJNE W budynkach własnych pow. w m.²	INNE IZBY SZKOLNE	MIESZKANIA NAUCZYCIELI W BUDYNKACH WŁASNYCH Mieszkań	MIESZKANIA NAUCZYCIELI W BUDYNKACH WŁASNYCH Izb (w tem kuchen)	GRUNTY SZKOLNE W HEKT. W użyciu szkoły	GRUNTY SZKOLNE W HEKT. W użyciu nauczycieli	NAUCZYCIELE W charakterze etatowych	NAUCZYCIELE W charakterze nieetatowych	GODZIN LEKCYJ TYGODNIOWO	DZIECI ZAPISANE DO SZKOŁY Ogółem	DZIECI ZAPISANE DO SZKOŁY Uczęszczające z odległości —1 km.	1—2 km.	2—3 km.	ponad 3 km.	JĘZYK NAUCZANIA
88. Poronin	Poronin	Poronin	0,1	Poronin	0,8	5	164,8	2	95,3	—	—	—	0,2	—	5	2	157	233	99	69	48	17	p.
89. Pyżówka	Pyżówka	Nowy Targ	9,0	Lasek	4,0	1	46,8	1	46,8	—	1	3 (1)	—	—	1	1	33	60	24	18	18	—	„
90. Ratułów	Ratułów	Czarny Dunajec	7,0	Czarny Dunajec	7,0	1	60,8	1	60,8	—	1	3 (1)	—	—	1	—	30	89	56	33	—	—	„
91. Rdzawka	Rdzawka	Rabka	7,0	Rabka	7,5	2	69,0	1	44,0	—	1	3 (1)	—	0,2	2	—	58	124	60	40	24	—	„
92. Rogóźnik	Rogóźnik	Nowy Targ	8,0	Rogóźnik	0,5	1	66,5	1	66,5	—	1	3 (1)	—	—	1	—	32	66	63	3	—	—	„
93. Rokiciny	Rokiciny	Raba Wyżna	3,0	Rokiciny	0,3	1	54,9	1	54,9	—	1	3 (1)	—	0,3	1	1	34	85	75	10	—	—	„
94. Raba Wyżna	Raba Wyżna	„	0,4	Raba Wyżna	0,4	4	161,7	2	112,6	—	1	3 (1)	—	—	4	—	112	219	172	26	18	3	„
95. Rzepiska	Rzepiska	Białka k. N. Targu	4,0	Nowy Targ	16,0	1	63,0	1	63,0	—	1	3 (1)	0,1	—	1	—	30	42	23	6	9	4	„
96. Sieniawa	Sieniawa	Raba Wyżna	6,5	Sieniawa	1,0	2	90,7	2	90,7	—	1	3 (1)	—	0,3	2	1	64	111	55	46	10	—	„
97. Skrzypne	Skrzypne	Szaflary	5,0	Szaflary Wieś	5,0	1	48,9	1	48,9	—	1	3 (1)	—	0,1	1	—	30	74	56	17	1	—	„
98. Sromowce Niżne	Sromowce Niżne	Krościenko n. Dunajc.	12,0	Nowy Targ	40,0	1	52,5	1	52,5	—	1	3 (1)	—	—	1	—	31	75	52	23	—	—	„
99. Sromowce Wyżne	Sromowce Wyżne	Czorsztyn	5,0	„	28,0	1	47,6	1	47,6	—	1	3 (1)	—	0,1	1	—	32	73	59	14	—	—	„
100. Stare Bystre	Stare Bystre	Czarny Dunajec	4,0	Rogóźnik	3,0	1	64,0	1	64,0	—	1	3 (1)	—	—	1	1	36	95	45	44	6	—	„
101. Stare Bystre	„	„	5,0	Czarny Dunajec	4,0	1	53,3	1	53,3	—	1	3 (1)	—	—	1	1	34	83	32	29	17	5	„
102. Suche	Zubsuche	Poronin	1,0	Poronin	0,5	1	19,6	—	—	—	—	—	0,1	—	1	1	33	48	27	18	3	—	„
103. Szaflary	Szaflary	Szaflary	0,0	Szaflary Wieś	1,0	3	116,5	1	66,5	—	1	3 (1)	—	1,2	3	—	82	152	143	5	4	—	„
104. Szlachtowa	Szlachtowa	Szczawnica	3,0	Nowy Targ	42,0	1	38,9	1	38,9	—	1	2 (1)	—	—	1	1	38	95	91	4	—	—	p. r.
105. Szczawnica Wyżna	Szczawnica Wyżna	„	1,0	„	42,0	6	388,1	6	388,1	—	1	3 (1)	—	—	7	—	183	314	107	106	86	15	p.
106. Szlembark	Szlembark	Harklowa	3,0	„	13,0	1	60,1	1	60,1	—	1	3 (1)	0,1	—	1	—	30	49	49	—	—	—	„
107. Tylmanowa	Tylmanowa	Krościenko n. Dunajc.	9,0	Stary Sącz	27,0	3	188,2	3	188,2	—	1	3 (1)	—	—	4	1	122	221	45	64	68	44	„
108. Trybsz	Trybsz	Białka k. N. Targu	5,0	Nowy Targ	15,0	1	72,0	1	72,0	—	1	3 (1)	—	—	1	—	33	52	52	—	—	—	„
109. Waksmund	Waksmund	Nowy Targ	3,5	„	5,0	2	117,3	2	117,3	—	1	3 (1)	—	—	2	1	64	104	104	—	—	—	„
110. Witów	Witów	Chochołów	3,0	Podczerwone	8,5	2	97,2	2	97,2	—	1	3 (1)	—	0,2	2	1	62	118	51	54	13	—	„
111. Wróblówka	Wróblówka	Czarny Dunajec	3,0	Czarny Dunajec	3,0	1	50,4	1	50,4	—	1	3 (1)	—	—	1	1	33	70	70	—	—	—	„
112. Załuczne	Załuczne	„	9,0	„	11,0	1	60,8	1	60,8	—	1	3 (1)	—	—	2	1	34	62	62	—	—	—	„
113. Zaskale	Zaskale	Nowy Targ	5,0	Szaflary	2,0	1	40,1	1	40,1	—	1	2 (1)	—	—	1	1	33	38	33	4	1	—	„
114. Zubsuche-Nowe Bystre	Zubsuche	Poronin	9,0	Poronin	9,0	1	49,0	1	49,0	—	1	3 (1)	—	—	2	1	42	94	45	32	2	15	„
115. Zubsuche-Ząb	Zubsuche	Poronin	7,0	„	7,0	2	77,0	2	77,0	—	1	2 (1)	—	—	2	1	66	141	62	48	26	5	„
116. Zubrzyca Dolna	Zubrzyca Dolna	Zubrzyca Górna	5,0	Czarny Dunajec	19,0	1	71,0	1	71,0	—	1	3 (1)	—	0,2	1	1	38	54	45	5	4	—	„
117. Zubrzyca Górna	Zubrzyca Górna	„	3,0	Jordanów	34,0	1	52,2	—	—	—	—	—	—	—	1	1	34	46	34	7	5	—	„
118. Zubrzyca Górna	„	„	1,5	„	22,0	1	60,0	1	60,0	—	1	4 (1)	—	—	1	—	34	67	43	18	6	—	„
119. Zubrzyca Górna	„	„	0,3	„	31,0	1	36,3	1	36,3	1	1	2 (1)	—	—	1	—	34	89	24	39	21	5	„

17. Powiat Oświęcim

MIASTO:																							
Oświęcim:																							
1. pow. im. Ł. Górnickiego	ul. Szpitalna 34	Oświęcim	0,3	Oświęcim	1,5	7	333,3	7	333,3	1	2	6 (2)	—	—	11	1	242	406	314	36	32	24	p.
2. „ „ Król. Jadwigi.	„	„	0,5	„	2,0	9	465,9	9	465,9	2	—	—	—	—	13	—	287	465	342	89	25	9	„
3. „ „ St. Wyspiańsk.	ul. Stolarska 158	„	0,3	„	2,0	7	287,5	—	—	—	—	—	—	—	8	2	200	301	255	20	20	6	„
4. „ „ K. Hofmanowej	„	„	0,3	„	2,0	6	286,6	—	—	2	—	—	—	—	7	2	195	304	284	2	14	4	„
5. „ „ M. Konopnickiej	Baraki przedm	„	2,0	„	2,0	5	259,1	5	259,1	1	—	—	—	—	4	1	130	158	157	1	—	—	„
Zator:																							
6. pow. im. A. Mickiewicza	Rynek 114	Zator	0,0	Zator	2,0	8	341,5	5	230,8	2	1	4 (1)	0,7	—	10	—	225	405	288	—	16	101	„
WIEŚ:																							
1. Babice	Babice	Oświęcim	2,0	Oświęcim	2,0	4	250,6	4	250,6	1	1	4 (1)	0,4	0,3	6	—	151	262	150	91	21	—	„
2. Bachowice	Bachowice	Spytkowice k. Zatora	4,0	Woźniki	4,0	2	84,3	2	84,3	—	—	—	—	0,6	4	1	105	164	56	80	28	—	„
3. Broszkowice	Broszkowice	Oświęcim	3,0	Oświęcim	3,0	1	44,2	1	44,2	—	1	3 (1)	—	0,2	1	1	33	49	41	8	—	—	„
4. Brzezinka	Brzezinka	„	0,5	„	0,5	6	355,9	4	298,0	1	1	3 1)	—	—	10	1	223	417	409	8	—	—	„
5. Brzeszcze	Brzeszcze	Brzeszcze	1,0	Jawiszowice	2,0	6	274,8	4	229,8	1	1	3 (1)	—	—	12	—	301	502	389	94	19	—	„
6. Brzeszcze	„	„	3,0	Brzeszcze	2,5	1	20,0	—	—	—	—	—	—	—	1	1	32	44	38	6	—	—	„
7. Brzezinka	Brzezinka	Oświęcim	0,3	Oświęcim	0,3	3	110,7	—	—	—	—	—	—	—	4	1	103	160	160	—	—	—	„
8. Chałupki	Ryczów	Spytkowice k. Zatora	5,0	Ryczów	2,5	1	45,6	1	45,6	—	1	3 (1)	0,1	0,5	1	—	30	43	34	9	—	—	„

SZKOŁA — SIEDZIBA, WZGL. NAZWA	GMINA W MIASTACH ULICA i Nr. DOMU	URZĄD POCZTOWY — Nazwa	URZĄD POCZTOWY — Odległość w km.	STACJA KOLEJOWA — Nazwa	STACJA KOLEJOWA — Odległość w km.	IZBY LEKCYJNE — Ogółem — liczba	IZBY LEKCYJNE — Ogółem — pow. w m²	IZBY LEKCYJNE — W budynkach własnych — liczba	IZBY LEKCYJNE — W budynkach własnych — pow. w m²	INNE IZBY SZKOLNE	MIESZKANIA NAUCZYCIELI W BUDYNKACH WŁASNYCH — Mieszkań	MIESZKANIA NAUCZYCIELI W BUDYNKACH WŁASNYCH — Izb (w tem kuchen)	GRUNTY SZKOLNE W HEKT. — W użyciu — szkoły	GRUNTY SZKOLNE W HEKT. — W użyciu — nauczycieli	NAUCZYCIELE — W charakterze — etatowych	NAUCZYCIELE — W charakterze — nieetatowych	GODZIN LEKCYJ TYGODNIOWO	DZIECI ZAPISANE DO SZKOŁY — Ogółem	DZIECI ZAPISANE DO SZKOŁY — Uczęszczające z odległości — —1 km.	—2 km.	—3 km.	ponad 3 km.	JĘZYK NAUCZANIA
9. Chrząstowice	Chrząstowice	Brzeźnica k. Skawiny	4,0	Brzeźnica	4,0	1	44,7	1	47,7	—	1	3 (1)	0,6	—	1	—	30	48	48	—	—	—	p.
10. Dwory	Dwory	Oświęcim	3,0	Dwory	1,0	4	214,9	4	214,9	1	1	3 (1)	0,1	0,1	6	—	136	239	224	12	3	—	„
11. Dwory	„	„	8,0	„	4,0	1	47,6	1	47,6	1	1	3 (1)	—	0,7	1	—	30	42	38	4	—	—	„
12. Gierałtowice	Gierałtowice	Zator	8,0	Zator	8,0	3	125,0	2	105,0	—	1	3 (1)	0,1	0,6	4	1	105	185	151	23	11	—	„
13. Graboszyce	Graboszyce	„	6,0	„	7,0	1	36,2	1	36,2	1	1	3 (1)	—	0,6	1	1	34	94	89	5	—	—	„
14. Grodzisko	Grodzisko	„	6,0	Trzebieńczyce	2,0	1	52,5	1	52,5	—	1	3 (1)	—	—	1	—	30	54	42	12	—	—	„
15. Grójec	Grójec	Oświęcim	8,0	Oświęcim	9,5	4	161,3	2	103,8	—	1	3 (1)	0,3	0,1	4	1	105	192	84	96	12	—	„
16. Harmęże	Harmęże	„	7,5	„	6,5	1	20,0	—	—	—	—	—	—	—	1	—	30	40	32	8	—	—	„
17. Jawiszowice	Jawiszowice	Jawiszowice	0,3	Jawiszowice	3,0	3	145,2	2	86,7	—	1	3 (1)	—	1,0	4	1	122	234	56	85	77	16	„
18. Laskowa	Laskowa	Zator	4,0	Trzebieńczyce	0,1	1	54,4	1	54,4	—	1	3 (1)	0,1	0,1	1	1	34	45	36	7	2	—	„
19. Łączany	Łączany	Spytkowice k. Zatora	8,0	Ryczów	3,0	2	106,2	2	106,2	—	1	3 (1)	—	0,3	2	—	60	106	106	—	—	—	„
20. Miejsce	Miejsce	„ „ „	6,0	Spytkowice	7,0	1	16,5	—	—	—	—	—	0,6	—	1	—	30	39	18	21	—	—	„
21. Monowice	Monowice	Oświęcim	5,5	Dwory	2,0	3	158,3	3	158,3	2	1	3 (1)	0,3	—	4	1	90	135	135	—	—	—	„
22. Palczowice	Palczowice	Zator	2,0	Spytkowice	2,0	1	46,9	1	46,9	—	1	3 (1)	—	—	1	1	33	39	33	6	—	—	„
23. Pławy	Pławy	Oświęcim	7,5	Oświęcim	5,0	1	25,0	—	—	—	—	—	—	—	1	—	30	53	24	29	—	—	„
24. Piotrowice	Piotrowice	Przeciszów	4,0	Przeciszów	4,5	2	140,0	2	140,0	—	1	3 (1)	—	0,8	4	1	108	204	88	67	20	29	„
25. Piotrowice-Bugaj	Piotrowice-Bugaj	„	7,0	Zator	4,0	1	70,0	—	—	—	—	—	—	0,3	1	—	30	40	40	—	—	—	„
26. Podolsze	Podolsze	Zator	2,0	„	2,0	2	91,9	—	—	—	—	—	—	0,2	2	—	58	125	77	28	16	4	„
27. Polanka Wielka	Polanka Wielka	Polanka Wielka	0,0	Przeciszów	7,0	5	248,9	5	248,9	1	2	7 (2)	0,2	0,4	6	1	164	334	135	73	55	71	„
28. Poręba Wielka	Poręba Wielka	Oświęcim	6,0	Dwory	4,0	2	72,5	—	—	—	—	—	—	0,3	2	1	62	132	128	—	4	—	„
29. Przecieszyn	Przecieszyn	Brzeszcze	2,5	Brzeszcze	3,5	2	46,3	—	—	—	—	—	—	1,1	2	1	60	75	65	10	—	—	„
30. Przeciszów	Przeciszów	Przeciszów	0,5	Przeciszów	1,0	5	244,3	5	244,3	—	1	4 (1)	—	0,2	5	1	131	206	105	56	45	—	„
31. Przeciasów-Las	„	„	5,0	„	4,0	1	18,8	—	—	—	—	—	—	—	1	—	30	48	38	7	3	—	„
32. Przeciszów-Podlesie	„	„	2,0	„	1,5	2	102,0	2	102,0	3	1	3 (1)	—	0,3	2	1	62	100	70	30	—	—	„
33. Przybradz	Przybradz	Wadowice	7,0	Wadowice	7,0	2	96,9	2	96,9	—	1	3 (1)	0,2	0,4	2	—	60	112	80	32	—	—	„
34. Rajsko	Rajsko	Oświęcim	4,0	Oświęcim	3,5	2	95,2	2	95,2	—	1	3 (1)	0,5	—	2	—	60	80	71	9	—	—	„
35. Rudze	Rudze	Zator	3,0	Zator	4,0	1	43,4	1	43,4	—	1	2 (1)	—	0,1	1	—	30	47	34	13	—	—	„
36. Ryczów	Ryczów	Spytkowice k. Zatora	4,0	Ryczów	1,5	4	197,4	4	197,4	1	1	3 (1)	—	1,6	4	1	95	200	135	62	3	—	„
37. Skidzin	Skidzin	Brzeszcze	4,0	Jawiszowice	7,0	1	46,4	1	46,4	—	—	—	—	1,1	1	—	34	40	29	11	—	—	„
38. Smolice	Smolice	Zator	5,0	Zator	5,0	2	92,6	2	92,6	—	1	3 (1)	0,2	0,1	2	1	62	80	49	6	25	—	„
39. Spytkowice	Spytkowice	Spytkowice k. Zatora	0,0	Spytkowice	3,0	3	155,8	3	155,8	—	1	3 (1)	—	1,1	4	1	105	216	130	72	14	—	„
40. Spytkowice-Przewóz	„	„ „ „	3,0	„	6,0	1	25,0	—	—	—	—	—	—	—	1	1	34	50	8	42	—	—	„
41. Stare Stawy	Stare Stawy	Oświęcim	2,0	Oświęcim	5,0	2	25,0	—	—	—	—	—	0,6	—	2	1	64	118	82	8	24	4	„
42. Włosienica	Włosienica	„	8,5	Przeciszów	3,5	3	93,3	—	—	1	—	—	0,3	—	3	1	88	127	97	17	13	—	„

18. Powiat Pilzno

MIASTO:																								
Pilzno:																								
1. powsz. im. Wł. Jagiełły	.	Pilzno	0,0	Czarna	11,0	9	473,0	9	473,0	1	2	8 (2)	—	—	12	1	257	338	280	51	—	7	p.
2. „ „ Kr. Jadwigi	.	„	0,0	„	11,0	6	285,7	6	285,7	2	1	3 (1)	—	—	8	1	164	230	176	44	—	10	„
Brzostek:																								
3. powszechna	.	Brzostek	0,0	Jasło	20,0	9	384,1	7	324,0	2	1	2 (1)	0,2	—	12	—	269	338	171	63	80	24	„
WIEŚ:																								
1. Bączałka	Bączałka	Siedliska-Bogusz	5,0	Czarna	31,0	1	35,0	1	35,0	—	—	—	—	—	1	1	34	40	33	7	—	—	„
2. Błażkowa	Błażkowa	Brzostek	6,0	Jasło	18,0	3	98,5	3	98,5	1	1	3 (1)	0,3	—	3	1	88	143	88	24	19	12	„
3. Borowa	Borowa	Czarna k. Pilzna	5,0	Czarna	5,0	3	169,3	3	169,3	—	1	3 (1)	0,2	—	3	1	88	132	132	—	—	—	„
4. Bukowa	Bukowa	Brzostek	4,5	Jasło	16,0	1	35,0	1	35,0	—	1	3 (1)	—	1,7	2	1	34	71	40	28	3	—	„
5. Chotowa	Chotowa	Grabiny	4,0	Grabiny	4,0	1	45,0	—	—	—	—	—	—	1,1	1	1	34	59	38	19	2	—	„
6. Czarna	Czarna	Czarna k. Pilzna	0,5	Czarna	0,5	2	60,5	—	—	—	—	—	—	—	2	1	64	120	53	15	50	2	„
7. Dęborzyn	Dęborzyn	Jodłowa	6,0	„	19,0	1	61,8	1	61,8	—	1	3 (1)	—	0,6	1	1	32	98	50	31	11	6	„
8. Dębowa	Dębowa	„	4,0	Siepietnica	21,0	1	45,6	1	45,6	—	1	3 (1)	0,4	—	1	1	34	70	34	36	—	—	„

SZKOŁA siedziba, wzgl. nazwa	GMINA w miastach ulica i Nr. domu	URZĄD POCZTOWY Nazwa	URZĄD POCZTOWY Odległość w km.	STACJA KOLEJOWA Nazwa	STACJA KOLEJOWA Odległość w km.	IZBY LEKCYJNE Ogółem liczba	IZBY LEKCYJNE Ogółem pow. w m.²	IZBY LEKCYJNE W budynkach własnych liczba	IZBY LEKCYJNE W budynkach własnych pow. w m.²	INNE IZBY SZKOLNE	MIESZKANIA NAUCZYCIELI W BUDYNKACH WŁASNYCH Mieszkań	MIESZKANIA NAUCZYCIELI W BUDYNKACH WŁASNYCH Izb (w tem kuchen)	GRUNTY SZKOLNE W HEKT. W użyciu szkoły	GRUNTY SZKOLNE W HEKT. W użyciu nauczycieli	NAUCZYCIELE W charakterze etatowych	NAUCZYCIELE W charakterze nieetatowych	GODZIN LEKCYJ TYGODNIOWO	DZIECI ZAPISANE DO SZKOŁY Ogółem	DZIECI ZAPISANE DO SZKOŁY Uczęszczające z odległości —1 km.	1—2 km.	2—3 km.	ponad 3 km.	JĘZYK NAUCZANIA
9. Dobrków	Dobrków	Pilzno	3,5	Dębica	12,0	2	63,0	2	63,0	—	1	3 (1)	—	—	3	1	88	133	45	44	12	32	p.
10 Gębiczyna	Gębiczyna	„	12,0	„	15,0	1	46,8	1	46,8	—	1	3 (1)	0,3	—	1	1	34	88	40	29	4	15	„
11. Głobikowa	Głobikowa	Dębica	15,0	„	15,0	1	48,5	1	48,5	—	1	3 (1)	0,3	—	1	1	34	63	21	23	19	—	„
12. Głobikówka	Głobikówna	Siedliska-Bogusz	4,0	Czarna	29,0	1	45,0	1	45,0	—	1	3 (1)	0,2	—	1	1	34	44	36	6	2	—	„
13. Głowaczowa	Głowaczowa	Grabiny	2,5	Grabiny	2,5	1	63,0	1	63,0	—	1	3 (1)	0,2	—	1	1	34	77	57	20	—	—	„
14. Gorzejowa	Gorzejowa	Siedliska-Bogusz	3,0	Czarna	22,0	2	70,8	1	46,8	—	1	3 (1)	0,2	—	2	1	62	89	45	34	10	—	„
15. Grudna Górna	Grudna Górna	„	5,5	Dębica	21,0	2	115,5	2	115,5	—	1	3 (1)	0,2	—	3	1	62	118	41	65	9	3	„
16. Januszkowice	Januszkowice	Brzostek	5,0	Jasło	18,0	3	133,7	2	96,7	—	1	3 (1)	0,3	0,6	3	1	88	147	99	37	11	—	„
17. Jastrząbka Stara	Jastrząbka Stara	Czarna k. Pilzna	7,0	Czarna	7,0	3	145,7	3	145,7	—	2	4 (1)	0,1	1,0	3	1	92	184	50	132	2	—	„
18. Jastrząbka St. Podlesie	„	„	7,0	„	7,0	1	55,3	1	55,3	—	1	2 (1)	—	—	1	—	30	58	58	—	—	—	„
19. Jaworze Górne	Jaworze Górne	Pilzno	8,0	Dębica	19,0	2	68,1	1	43,3	—	1	3 (1)	0,3	0,8	2	1	62	122	45	60	17	—	„
20. Jaźwiny	Jaźwiny	Czarna k. Pilzna	3,5	Czarna	3,5	3	129,1	3	129,1	—	2	4 (1)	0,2	—	3	1	88	131	40	86	5	—	„
21. Jodłowa	Jodłowa	Jodłowa	0,0	„	25,0	6	285,2	5	259,7	—	1	3 (1)	—	0,6	6	2	180	310	123	104	73	10	„
22. Jodłowa	„	„	3,0	Tuchów	23,0	3	125,5	1	74,0	—	1	3 (1)	0,1	0,3	3	1	88	186	74	37	35	40	„
23. Kamienica Dolna	Kamienica Dolna	Kamienica Dolna	0,0	Czarna	20,0	1	68,0	1	68,0	—	1	3 (1)	—	0,6	1	1	34	65	63	2	—	—	„
24. Kamienica Górna	Kamienica Górna	Siedliska-Bogusz	7,0	„	33,0	2	91,2	2	91,2	—	1	3 (1)	—	0,9	2	1	62	82	20	25	17	20	„
25. Lipiny	Lipiny	Pilzno	4,0	„	7,0	2	93,5	2	93,5	—	2	5 (2)	0,1	—	2	1	68	105	81	24	—	—	„
26. Lubcza	Lubcza	Jodłowa	6,0	„	25,0	4	213,4	1	81,9	—	1	3 (1)	—	1,3	4	1	120	224	50	99	51	24	„
27. Łęki Dolne	Łęki Dolne	Łęki Górne	0,1	„	1,5	2	96,0	2	96,0	—	1	3 (1)	0,5	—	2	1	62	134	23	61	35	15	„
28. Łęki Górne	Łęki Górne	„	2,0	„	12,0	2	108,0	2	108,0	—	2	4 (1)	—	0,2	2	1	62	124	62	46	16	—	„
29. [Machowa]	[Machowa]	[Pilzno]	[8,0]	[Czarna]	[8,0]	[1]	[38,5]	[1]	[38,5]	—	[1]	[2 (1)]	—	—	—	—	—	—	—	—	—	—	„
30. Mokre	Mokre	Zassów	3,0	„	14,0	1	35,0	1	35,0	—	1	3 (1)	0,3	—	1	1	34	61	61	—	—	—	p.
31. Nawsie Brzosteckie	Nawsie Brzosteckie	Brzostek	2,0	Jasło	21,0	3	101,6	2	61,8	—	1	3 (1)	0,3	0,3	4	1	88	115	97	8	10	—	„
32. Przeczyca	Przeczyca	„	4,0	Czarna	24,0	1	58,5	1	58,5	—	1	3 (1)	0,2	—	1	1	34	88	56	24	8	—	„
33. Przeryty Bór	Przeryty Bór	Zassów	4,0	„	9,0	1	46,8	1	46,8	—	1	3 (1)	—	—	1	1	33	43	12	31	—	—	„
34. Róża	Róża	„	4,0	„	8,0	4	206,7	3	171,7	—	2	4 (1)	—	—	4	2	122	187	157	30	—	—	„
35. Siedliska-Bogusz	Siedliska-Bogusz	Siedliska-Bogusz	0,0	„	26,0	3	142,5	1	67,5	—	1	3 (1)	0,4	1,1	3	1	88	141	28	85	19	9	„
36. Skurowa	Skurowa	Brzostek	2,0	Dębica	25,0	1	60,0	1	60,0	—	1	3 (1)	0,3	0,3	1	1	34	61	47	12	2	—	„
37. Słotowa	Słotowa	Pilzno	5,0	Czarna	16,0	2	108,0	2	108,0	1	2	5 (2)	0,3	—	2	1	62	125	73	31	16	5	„
38. Smarzowa	Smarzowa	Siedliska-Bogusz	1,5	„	28,0	1	38,6	—	—	—	—	—	—	1,1	1	1	34	54	32	22	—	—	„
39. Strzegocice	Strzegocice	Pilzno	5,0	„	16,0	1	54,0	1	54,0	—	1	3 (1)	0,3	0,3	1	1	34	87	47	20	10	10	„
40. Wiewiórka	Wiewiórka	Zassów	3,0	„	12,0	3	131,2	2	106,2	—	2	4 (1)	—	—	3	1	88	143	121	22	—	—	„
41. Wola Lubecka	Wola Lubecka	Jodłowa	13,0	„	32,0	1	29,1	1	29,1	—	1	2 (1)	—	0,3	1	1	34	94	28	31	23	12	„
42. Zassów	Zassów	Zassów	0,0	„	11,0	2	108,0	2	108,0	—	1	3 (1)	—	—	2	1	62	106	76	30	—	—	„
43. Zdziary	Zdziary	Czarna	4,0	„	4,0	1	56,8	—	—	—	—	—	—	—	1	1	34	111	60	30	21	—	„
44. Zwiernik	Zwiernik	Pilzno	10,0	„	21,0	2	80,3	1	55,3	—	1	3 (1)	0,1	0,7	2	1	62	120	25	84	8	3	„

19. Powiat Ropczyce

MIASTO:																							
Ropczyce:																							
1. powszechna	Rynek	Ropczyce	0,0	Ropczyce	4,0	7	311,1	7	311,1	1	—	—	—	0,2	8	—	178	281	214	51	—	16	p.
2. „	„	„	0,3	„	4,0	(5)	(245,0)	(5)	(245,0)	2	1	3 (1)	—	0,5	7	—	127	225	131	63	28	3	„
Dębica:																							
3. powszechna	pl. Kazim. Wielk.	Dębica	0,0	Dębica	0,0	6	283,6	5	256,6	—	—	—	—	—	13	—	278	416	264	65	33	54	„
4. „	„ „ „Nr. 82	„	0,5	„	1,0	7	364,1	6	311,1	1	—	—	—	—	15	3	368	583	487	58	—	38	„
Sędziszów:																							
5. powszechna	*	Sędziszów k. Ropczyc	0,5	Sędziszów Mlp.	1,0	7	330,3	7	330,3	5	—	—	—	—	13	—	323	580	250	170	17	143	„
WIEŚ:																							
1. Berdechów	Brzeziny	Brzeziny k. Ropczyc	3,0	Dębica	24,0	1	37,4	—	—	—	—	—	—	—	1	1	34	45	36	9	—	—	„

SZKOŁA siedziba, wzgl. nazwa	GMINA w miastach ulica i Nr. domu	URZĄD POCZTOWY: Nazwa	URZĄD POCZTOWY: Odległość w km.	STACJA KOLEJOWA: Nazwa	STACJA KOLEJOWA: Odległość w km.	IZBY LEKCYJNE: Ogółem: liczba	IZBY LEKCYJNE: Ogółem: pow. w m²	IZBY LEKCYJNE: W budynkach własnych: liczba	IZBY LEKCYJNE: W budynkach własnych: pow. w m²	INNE IZBY SZKOLNE	MIESZKANIA NAUCZYCIELI W BUDYNKACH WŁASNYCH: Mieszkań	MIESZKANIA NAUCZYCIELI W BUDYNKACH WŁASNYCH: Izb (w tem kuchen)	GRUNTY SZKOLNE W HEKT.: W użyciu: szkoły	GRUNTY SZKOLNE W HEKT.: W użyciu: nauczycieli	NAUCZYCIELE: W charakterze: etatowych	NAUCZYCIELE: W charakterze: nieetatowych	GODZIN LEKCYJ TYGODNIOWO	DZIECI ZAPISANE DO SZKOŁY: Ogółem	DZIECI ZAPISANE DO SZKOŁY: Uczęszczające z odległości: —1 km.	1—2 km.	2—3 km.	ponad 3 km.	JĘZYK NAUCZANIA
2. Będziemyśl	Będziemyśl	Sędziszów k. Ropczyc	7,0	Trzciana	6,0	1	33.0	—	—	—	—	—	—	—	1	1	34	90	88	2	—	—	p.
3. Będzienica	Nockowa	Wiercany	4,0	Sędziszów Młp.	12,0	1	25,3	—	—	—	—	—	—	—	1	1	33	52	37	15	—	—	„
4. Bobrowa	Bobrowa	Dębica	10,0	Dębica	10,0	2	103,8	2	103,8	—	2	4 (1)	0,1	0,9	2	1	62	132	118	9	5	—	„
5. Borek Wielki	Borek Wielki	Sędziszów k. Robczyc	4,5	Sędziszów Młp.	3,5	2	105,8	2	105,8	—	1	3 (1)	—	1,7	2	1	62	138	112	13	13	—	„
6. Brzezówka	Brzezówka	Ropczyce	6,0	Ropczyce	1,5	2	103.7	2	103,7	—	1	3 (1)	—	1,2	2	1	63	116	68	44	4	—	„
7. Brzeziny	Brzeziny	Brzeziny k. Ropczyc	0,5	Dębica	21,0	6	345,4	6	345,4	1	1	3 (1)	—	0,2	6	2	184	272	30	95	111	36	„
8. Brzeźnica	Brzeźnica	Dębica	10,0	Kochanówka	0,2	3	180,0	3	180,0	1	1	3 (1)	—	1,6	3	1	88	187	155	20	12	—	„
9. Chechły	Chechły	Ropczyce	2,5	Ropczyce	6,5	2	92,0	2	92,0	1	2	4 (1)	0,1	0,1	3	1	63	158	158	—	—	—	„
10. Czarna	Czarna	Sędziszów k. Ropczyc	7,0	Sędziszów Młp.	7,0	3	162,1	3	162,1	—	1	3 (1)	—	—	4	1	98	175	40	36	58	41	„
11. Gawrzyłowa	Gawrzyłowa	Dębica	3,0	Dębica	3,0	2	89,8	1	54,0	—	1	3 (1)	0,1	0,2	2	1	62	107	22	30	31	24	„
12. Glinik	Glinik	Łączki Kucharskie	3,5	Ropczyce	16,0	3	127,3	3	127,3	—	1	3 (1)	—	0,3	3	1	94	163	83	61	19	—	„
13. Gnojnica	Gnojnica	Ropczyce	5,0	Sędziszów Młp.	6,5	2	69,1	2	69,1	—	1	3 (1)	—	0,7	2	1	64	122	60	38	24	—	„
14. Góra Motyczna	Góra Motyczna	Dębica	7,0	Dębica	7,0	2	96,1	2	96,1	—	1	3 (1)	0,2	—	2	1	64	143	113	30	—	—	„
15. Góra Ropczycka	Góra Ropczycka	Sędziszów k. Ropczyc	3,0	Sędziszów Młp.	3,0	2	.	1	70,4	—	1	3 (1)	—	0,6	2	1	62	98	79	8	9	2	„
16. Grabiny	Grabiny	Grabiny	0,3	Grabiny	0,3	1	54,0	—	—	—	—	—	—	—	1	1	34	99	27	37	35	—	„
17. Gumniska Fox	Gumniska Fox	Dębica	7,0	Dębica	7,0	3	128,2	2	106,2	—	2	4 (1)	0,3	—	3	1	90	233	201	32	—	—	„
18. Iwierzyce	Iwierzyce	Wiercany	2,0	Sędziszów Młp.	8,0	2	98,0	2	98,0	—	1	3 (1)	—	0,8	2	1	61	92	75	17	—	—	„
19. Kamionka	Kamionka	Sędziszów k. Ropczyc	11,0	„	11,0	2	80,0	2	80,0	—	1	3 (1)	—	1,1	2	1	62	110	85	10	15	—	„
20. Klęczany	Klęczany	„	7,0	Trzciana	4,0	1	31,9	1	31,9	—	1	2 (1)	0,1	0,3	1	1	34	89	41	31	11	6	„
21. Kochanówka	Paszczyna	Dębica	16,0	Ropczyce	6,0	1	42,1	1	42,1	—	1	2 (1)	—	0,6	1	1	32	52	28	6	18	—	„
22. Korzeniów	Korzeniów	Przecław	8,0	Dębica	13,0	1	52,5	1	52,5	—	1	3 (1)	0,1	1,1	1	1	37	62	50	12	—	—	„
23. Kozodrza	Kozodrza	Ropczyce	8,0	Ropczyce	4,0	2	97,9	2	97,9	—	1	3 (1)	—	0,8	2	1	64	104	74	30	—	—	„
24. Krzywa	Krzywa	Sędziszów k. Ropczyc	6,0	Sędziszów Młp.	6,0	1	37,0	1	37,0	1	1	3 (1)	0,3	0,3	1	1	34	96	41	40	15	—	„
25. Latoszyn	Latoszyn	Dębica	3,5	Dębica	3,5	2	78,5	2	78,5	—	1	3 (1)	0,1	1,3	2	1	61	118	71	43	4	—	„
26. Lubzina	Lubzina	Ropczyce	7,0	Lubzina	0,0	1	48,0	1	48,0	1	1	3 (1)	0,1	—	1	1	33	88	15	63	10	—	„
27. Łączki	Łączki	Łączki Kucharskie	0,0	Ropczyce	13,0	1	34,8	—	—	—	—	—	—	—	1	1	35	54	42	12	—	—	„
28. Łopuchowa	Łopuchowa	„	3,5	„	10,0	2	56,0	2	56,0	—	1	3 (1)	—	0,8	2	1	62	112	52	49	11	—	„
29. Mała	Mała	„	5,0	„	19,0	2	108,0	2	108,0	—	1	3 (1)	0,3	0,6	2	1	62	123	72	34	16	1	„
30. Nagoszyn	Nagoszyn	Zassów	6,0	Dębica	10,0	2	136,5	2	136,5	—	1	3 (1)	—	9,3	2	1	64	138	85	40	13	—	„
31. Nawsie	Nawsie	Wielopole Skrzyńskie	4,0	Wiśniowa	15,0	2	118,8	2	118,8	—	2	4 (1)	—	0,9	2	1	62	89	56	9	14	10	„
32. Nawsie Dolne	„	„	3,0	„	14,0	1	42,5	—	—	—	—	—	—	—	1	1	34	78	44	29	5	—	„
33. Niedźwiada Dolna	Niedźwiada	Łączki Kucharskie	2,0	Ropczyce	12,0	2	79,0	1	49,0	—	1	3 (1)	—	1,1	2	1	62	121	70	51	—	—	„
34. Niedźwiada Górna	„	„	4,5	Dębica	9,0	1	48,8	1	48,8	—	1	3 (1)	—	0,4	1	1	34	113	60	50	3	—	„
35. Nockowa	Nockowa	Wiercany	4,0	Sędziszów Młp.	10,0	2	97,0	1	70,0	—	1	3 (1)	—	0,4	2	1	62	173	94	61	18	—	„
36. Ocieka	Ocieka	Ropczyce	11,0	Ropczyce	7,0	4	201,0	4	201.0	1	1	3 (1)	—	3,1	4	1	123	186	120	56	10	—	„
37. Olchowa	Olchowa	Sędziszów k. Ropczyc	5,0	Sędziszów Młp.	5,0	1	42,0	1	42,0	1	1	3 (1)	—	—	1	1	34	55	42	13	—	—	„
38. Ostrów	Ostrów	Ropczyce	6,0	Ropczyce	2,5	2	108,0	2	108,0	1	1	3 (1)	0,3	3,3	2	1	61	113	60	40	13	—	„
39. Paszczyna	Paszczyna	Dębica	10,0	Lubzina	2,0	3	172,8	3	172,8	—	1	3 (1)	—	2,0	3	1	91	125	125	—	—	—	„
40. Podgrodzie	Podgrodzie	„	6,0	Dębica	6,0	2	82,9	1	45,5	—	1	3 (1)	—	0,7	2	1	62	135	75	40	20	—	„
41. Pustków	Pustków	Dąbie k. Dębicy	3,0	Pustków	0.5	3	158,0	3	158,0	—	1	3 (1)	—	1,5	3	1	90	196	76	68	52	—	„
42. Pustynia	Pustynia	Dębica	5,0	Dębica	5,0	2	89,3	2	89,3	2	1	3 (1)	0,2	1,6	2	1	61	138	76	62	—	—	„
43. Skrzyszów	Skrzyszów	Ropczyce	8,0	Ropczyce	2,0	2	75,2	1	45,2	—	1	3 (1)	—	3,5	2	1	61	92	62	30	—	—	„
44. Stasiówka	Stasiówka	Dębica	8,0	Dębica	8,5	2	93,5	2	93,5	—	1	3 (1)	—	0,9	2	1	62	119	64	40	15	—	„
45. Stobierna	Stobierna	„	8,0	Lubzina	5,0	1	22,5	1	22,5	—	1	2 (1)	—	0,9	1	1	33	90	90	—	—	—	„
46. Straszęcin	Straszęcin	Grabiny	4,0	Grabiny	4,0	2	73,9	2	73,9	1	1	2 (1)	—	1,1	2	1	63	128	63	—	—	65	„
47. Wielopole Skrzyńskie	Wielopole	Wielopole Skrzyńskie	0,0	Wiśniowa	11,0	6	267,2	6	267,2	—	—	—	0,2	0,4	7	1	161	270	132	50	61	27	„
48. Wiercany	Wiercany	Wiercany	0,0	Sędziszów Młp.	9,0	2	96,9	2	96,9	—	1	3 (1)	0,2	0,5	2	1	62	107	43	46	18	—	„
49. Wiśniowa	Wiśniowa	„	4,0	„	14,0	2	61,8	1	42,3	—	1	3 (1)	0,2	0,2	2	1	64	148	62	54	28	4	„
50. Witkowice	Witkowice	Ropczyce	4,0	Ropczyce	7,0	2	122,5	2	122,5	—	1	3 (1)	—	1,1	2	1	62	90	90	—	—	—	„
51. [Wola Bobrowska]	[Bobrowa]	[Dębica]	[13,0]	[Dębica]	[13,0]	[1]	[20,0]	—	—	—	—	—	—	—	—	—	—	—	—	—	—	—	[p.]
52. Wola Gnojecka	Gnojnica	Ropczyce	6,0	Sędziszów Młp.	10,0	1	25,0	—	—	—	—	—	—	—	1	1	34	81	20	41	19	1	p.
53. Wola Nagoszyńska	Nagoszyn	Zassów	4,0	Dębica	14,0	1	27,5	—	—	—	—	—	—	—	1	1	34	51	46	5	—	—	„
54. Wola Ociecka	Ocieka	Dąbie k. Dębicy	4,0	Dąbie	4,0	1	41.3	—	—	—	—	—	—	—	1	1	32	70	51	19	—	—	„
55. Zagórzyce	Zagórzyce	Sędziszów k. Ropczyc	7,0	Sędziszów Młp.	7,0	2	167,5	2	167,5	—	2	4 (1)	—	0,4	2	1	62	206	50	51	84	21	„
56. Zagórzyce Dolne	„	„	6,0	„	6,0	1	20,0	—	—	—	—	—	—	—	1	1	36	71	54	17	—	—	„
57. Zawada	Zawada	Dębica	6,0	Dębica	6,0	5	215,2	4	191,2	1	1	3 (1)	0,4	2,0	5	1	156	244	16	120	108	—	„
58. Żyraków	Żyraków	Grabiny	8,0	„	4,0	2	96,1	2	96,1	—	1	3 (1)	—	—	2	1	62	130	70	55	5	—	„

SZKOŁA siedziba, wzgl. nazwa	GMINA w miastach ulica i Nr. domu	URZĄD POCZTOWY: Nazwa	URZĄD POCZTOWY: Odległość w km.	STACJA KOLEJOWA: Nazwa	STACJA KOLEJOWA: Odległość w km.	IZBY LEKCYJNE: Ogółem: liczba	IZBY LEKCYJNE: Ogółem: pow. w m.²	IZBY LEKCYJNE: W budynkach własnych: liczba	IZBY LEKCYJNE: W budynkach własnych: pow. w m.²	INNE IZBY SZKOLNE	MIESZKANIA NAUCZYCIELI W BUDYNKACH WŁASNYCH: Mieszkań	MIESZKANIA NAUCZYCIELI W BUDYNKACH WŁASNYCH: lzb (w tem kuchen)	GRUNTY SZKOLNE W HEKT.: W użyciu: szkoły	GRUNTY SZKOLNE W HEKT.: W użyciu: nauczycieli	NAUCZYCIELE: W charakterze: etatowych	NAUCZYCIELE: W charakterze: nieetatowych	GODZIN LEKCYJ TYGODNIOWO	DZIECI ZAPISANE DO SZKOŁY: Ogółem	DZIECI ZAPISANE DO SZKOŁY: Uczęszczające z odległości: —1 km.	1—2 km.	2—3 km.	ponad 3 km.	JĘZYK NAUCZANIA
20. Powiat Tarnów																								
MIASTO:																								
Tarnów:																								
1. powsz. im. Brodzińskiego	ul. Brodzińskiego	Tarnów	0,0	Tarnów	0,0	12	874,6	12	874,6	3	1	4 (1)	—	—	18	1	344	514	373	65	28	48	p.
2. „ „ T. Czackiego	„ Warzywna	„	1,0	„	2,0	6	324,0	6	324,0	3	1	4 (1)	—	—	11	1	220	357	307	47	3	—	„
3. „ „ Hofmanowej	„ Kościuszki	„	1,0	„	1,0	4	130,5	4	130,5	—	—	—	—	0,1	6	—	141	214	144	59	11	—	„
4. „ „ Kr. Jadwigi	„ Szpitalna	„	1,5	„	2,0	7	477,5	7	477,5	1	—	—	0,3	—	7	2	186	336	305	31	—	—	„
5. „ „ St. Konarskiego	„ Konarskiego	„	0,0	„	0,0	9	563,3	9	563,3	2	1	4 (1)	—	—	12	—	255	424	397	17	—	10	„
6. „ „ M. Konopnickiej	„ Mickiewicza	„	0,0	„	0,0	14	806,0	14	806,0	5	1	5 (1)	—	—	17	1	406	629	341	208	24	56	„
7. „ „ Kopernika	„ Kopernika	„	0,5	„	1,0	10	673,0	10	673,0	2	1	5 (1)	—	—	13	—	287	431	324	14	19	74	„
8. „ „ T. Kościuszki	„ T. Kościuszki	„	1,0	„	1,0	5	294,3	5	294,3	1	1	4 (1)	—	—	6	1	159	292	208	59	4	21	„
9. „ „ H. Sienkiewicza	„ Nowodąbrowska	„	0,0	„	0,0	4	312,0	4	312,0	2	—	—	—	—	4	3	107	144	125	18	1	—	„
10. „ „ J. Słowackiego	„ Szpitalna	„	0,0	„	0,6	12	834,8	12	834,8	3	—	—	0,3	—	13	—	330	533	498	32	3	—	„
11. „ „ Staszica	„ Nowodąbrowska	„	1,5	„	2,0	5	324,0	5	324,0	2	—	—	—	—	5	2	136	230	226	2	—	2	„
Tuchów:																								
12. powszechna	„ Kościuszki	Tuchów	0,0	Tuchów	0,2	9	325,0	9	325,0	—	—	—	0,6	—	10	—	245	367	178	65	103	21	„
13.	„ Wołowa	„	3,0	„	3,0	1	77,0	1	77,0	—	—	—	—	—	1	1	34	45	25	20	—	—	„
WIEŚ:																								
1. Biała	Biała	Tarnów	7,0	Klikowa	5,0	1	26,5	1	26,5	—	—	—	0,3	0,8	1	1	32	28	28	—	—	—	„
2. Bistuszowa	Bistuszowa	Ryglice	3,0	Tuchów	4,5	1	50,2	1	50,2	—	1	3 (1)	—	0,8	1	1	34	70	42	11	17	—	„
3. Błonie	Błonie	Tarnów	9,0	Tarnów	9,0	1	30,0	—	—	—	—	—	—	0,4	1	1	34	50	15	35	—	—	„
4. Bobrowniki Wielkie	Bobrowniki Wielkie	Żabno k. Tarnowa	7,0	Łukowa	4,0	1	24,0	—	—	—	—	—	—	0,6	1	1	32	36	36	—	—	—	„
5. Brzozowa	Brzozowa	Gromnik	6,0	Gromnik	6,0	3	136,4	2	105,6	—	2	4 (1)	2,0	4,5	3	1	90	126	56	41	17	12	„
6. Burzyn	Burzyn	Tuchów	3,0	Tuchów	3,0	1	31,5	1	31,5	1	—	—	0,3	0,8	1	1	34	68	40	25	3	—	„
7. Chojnik	Chojnik	Gromnik	4,5	Gromnik	4,5	2	96,0	2	96,0	—	—	—	—	0,8	3	1	86	158	113	44	1	—	„
8. Chyszów	Chyszów	Tarnów	2,5	Tarnów	2,5	1	49,2	—	—	—	—	—	—	—	1	1	34	54	54	—	—	—	„
9. Dąbrówka Infułacka	Dąbrówka Infułac.	„	6,0	„	6,0	1	25,0	—	—	—	—	—	—	—	1	1	33	97	82	8	7	—	„
10. Dąbrówka Szczepanowska	Dąbrówka Szczep.	„	18,0	Łowczówek Pleśna	9,0	1	31,4	—	—	—	—	—	—	1,7	1	1	33	98	29	27	25	17	„
11. Golanka	Golanka	Gromnik	2,5	Gromnik	2,5	1	71,3	1	71,3	—	1	2 (1)	0,1	0,2	1	1	32	31	27	3	1	—	„
12. Gromnik	Gromnik	„	0,5	„	0,8	4	150,6	2	96,0	—	1	2 (1)	—	0,2	4	1	94	183	57	70	48	8	„
13. Gumniska	Gumniska	Tarnów	2,0	Tarnów	2,0	1	69,7	—	—	1	—	—	—	—	1	1	33	61	56	5	—	—	„
14. Ilkowice	Ilkowice	Żabno k. Tarnowa	5,0	Łęg k. Tarnowa	1,5	2	105,0	2	105,0	—	2	4 (1)	—	0,6	2	1	62	90	58	32	—	—	„
15. Janowice	Janowice	Janowice k. Zakliczyna	0,5	Gromnik	12,0	3	157,6	3	157,6	1	1	3 (1)	—	1,0	5	1	105	157	40	60	57	—	„
16. Jastrząbka Nowa	Jastrząbka Nowa	Lisia Góra	10,0	Wola Rzędzińska	12,0	2	85,5	2	85,5	—	—	—	0,2	—	2	1	64	105	20	42	31	12	„
17. Jastrząbka Nowa	„	„	15,0	„	15,0	1	58,5	—	—	—	—	—	—	—	1	1	34	56	46	4	6	—	„
18. [Jodłówka Tuchowska]	[Jodłówka Tuch.]	[Tuchów]	[15,0]	[Siedliska]	[8,0]	—	—	—	—	—	—	—	[0,6]	—	—	—	—	—	—	—	—	—	„
19. Jodłówka ad Wałki	Jodłówka ad Wałki	Tarnów	12,0	Wola Rzędzińska	6,0	2	94,1	2	94,1	—	1	3 (1)	0,3	0,1	2	1	62	100	52	13	35	—	p.
20. Joniny	Joniny	Ryglice	3,5	Tuchów	10,5	1	46,2	1	46,2	1	—	—	0,4	0,6	1	1	32	88	9	40	11	28	„
21. Karwodrza	Karwodrza	Tuchów	3,0	„	3,5	1	41,1	1	41,1	—	1	3 (1)	—	0,1	1	1	32	46	39	7	—	—	„
22. Kielanowice Dolne	Kielanowice Dolne	„	3,0	„	3,0	1	46,8	1	46 8	—	1	3 (1)	—	0,6	1	1	34	30	19	11	—	—	„
23. Klikowa	Klikowa	Tarnów	4,0	Klikowa	1,0	3	109,9	3	109,9	1	1	3 (1)	0,3	—	3	1	91	156	146	10	—	—	„
24. Kobierzyn	Kobierzyn	Lisia Góra	4,0	Łukowa	6,0	2	108,0	2	108,0	1	1	3 (1)	—	—	2	1	62	155	103	47	5	—	„
25. Koszyce Małe	Koszyce Małe	Tarnów	6,0	Tarnów	6,0	1	63,0	1	63,0	—	1	3 (1)	—	1,0	1	1	33	43	35	8	—	—	„
26. Kowalowy	Kowalowy	Ryglice	6,0	Tuchów	14,0	2	58,0	2	58,0	—	1	3 (1)	—	6,0	2	1	62	146	39	50	16	41	„
27. Krzyż	Krzyż	Tarnów	4,5	Tarnów	5,0	3	106,2	3	106,2	—	1	4 (1)	0,1	0,2	3	1	90	125	120	5	—	—	„
28. Lichwin	Lichwin	Gromnik	12,0	Łowczówek Pleśna	8,0	2	47,1	2	47,1	—	1	1 (1)	0,1	0,1	2	1	63	113	54	25	30	4	„
29. Lisia Góra	Lisia Góra	Lisia Góra	2,0	Tarnów	8,0	2	100,5	2	100,5	—	—	—	0,1	—	3	1	63	90	71	19	—	—	„
30. Lisia Góra	„	„	0,0	Łukowa	8,0	2	141,0	2	141,0	—	2	4 (2)	0,1	0,2	3	1	62	124	100	1	23	—	„
31. Lubaszowa	Lubaszowa	Tuchów	5,0	Siedliska	2,0	2	62,3	2	62,3	—	1	2 (1)	0,1	0,5	2	1	62	85	14	30	30	11	„
32. Lubinka	Lubinka	Janowice k. Zakliczyna	4,0	Łowczówek Pleśna	10,0	1	49,9	1	49,9	—	1	3 (1)	0,2	0,4	1	1	32	65	31	30	4	—	„
33. Łęg ad Partyń	Łęg ad Partyń	Żabno k. Tarnowa	5,0	Łęg k. Tarnowa	0,5	3	146,7	3	146,7	—	2	4 (1)	—	1,4	3	1	88	141	51	42	20	28	„
34. Łękawica	Łękawica	Łękawica k. Tarnowa	1,5	Tarnów	11,0	3	147,8	3	147,8	—	1	3 (1)	0,1	—	3	1	90	166	101	49	16	—	„

SZKOŁA siedziba, wzgl. nazwa	GMINA w miastach ulica i Nr. domu	URZĄD POCZTOWY Nazwa	URZĄD POCZTOWY Odległość w km.	STACJA KOLEJOWA Nazwa	STACJA KOLEJOWA Odległość w km.	IZBY LEKCYJNE Ogółem liczba	IZBY LEKCYJNE Ogółem pow. w m²	IZBY LEKCYJNE W budynkach własnych liczba	IZBY LEKCYJNE W budynkach własnych pow. w m²	INNE IZBY SZKOLNE	MIESZKANIA NAUCZYCIELI W BUDYNKACH WŁASNYCH Mieszkań	MIESZKANIA NAUCZYCIELI W BUDYNKACH WŁASNYCH Izb (w tem kuchen)	GRUNTY SZKOLNE W HEKT. W użyciu szkoły	GRUNTY SZKOLNE W HEKT. W użyciu nauczycieli	NAUCZYCIELE W charakterze etatowych	NAUCZYCIELE W charakterze nieetatowych	GODZIN LEKCYJ TYGODNIOWO	DZIECI ZAPISANE DO SZKOŁY Ogółem	DZIECI ZAPISANE DO SZKOŁY Uczęszczające z odległości —1 km.	1—2 km.	2—3 km.	ponad 3 km.	JĘZYK NAUCZANIA
35. Łękawka	Łękawka	Poręba Radlna	4,0	Tarnów	12,0	1	48,0	1	48,0	—	1	3 (1)	—	0,8	1	1	32	74	74	—	—	—	p.
36. Łukowa	Łukowa	Lisia Góra	4,0	Łukowa	2,5	2	97,8	2	97,8	—	1	3 (1)	0,1	0,1	2	1	62	113	106	7	—	—	„
37. Meszna Opacka	Meszna Opacka	Tuchów	4,0	Tuchów	4,0	1	32,2	1	32,2	1	—	—	0,3	0,3	1	1	33	72	35	27	9	1	„
38. Meszna Szlachecka	Meszna Szlachecka	„	5,0	Łowczów	2,0	1	41,3	1	41,3	—	1	1 (-)	0,3	0,3	1	1	34	72	39	22	11	—	„
39. Mikołajowice	Mikołajowice	Wojnicz	4,0	Bogumiłowice	3,0	2	94,1	2	94,1	—	1	3 (1)	0,4	—	2	1	61	66	59	7	—	—	„
40. Niedomice	Niedomice	Żabno k. Tarnowa	3,0	Łęg k. Tarnowa	3,5	1	17,5	—	—	—	—	—	—	—	1	1	35	53	52	1	—	—	„
41. Pawęzów	Pawęzów	Lisia Góra	3,5	Łukowo	2,5	2	96,1	2	96,1	—	1	3 (1)	—	—	2	1	61	70	70	—	—	—	„
42. Piotrkowice	Tuchów	Tuchów	6,0	Łowczów	2,0	2	108,0	2	108,0	—	1	3 (1)	—	—	2	1	64	140	90	35	15	—	„
43. Pleśna	Pleśna	Łowczówek Pleśna	0,3	Łówczówek Pleśna	1,0	3	139,5	3	139,5	—	1	3 (1)	0,1	0,9	3	1	90	171	71	44	42	14	„
44. Pogórska Wola	Pogórska Wola	Tarnów	12,0	Wola Rzędzińska	6,0	2	82,5	2	82,5	—	1	3 (1)	—	1,7	2	1	63	144	53	—	52	39	„
45. Polichty	Brzozowa	Gromnik	7,0	Gromnik	8,0	1	20,0	—	—	—	—	—	—	—	1	1	33	51	37	14	—	—	„
46. Poręba Radlna	Poręba Radlna	Poręba Radlna	0,0	Tarnów	7,0	3	115,3	3	115,3	—	1	3 (1)	—	1,1	3	1	89	186	137	26	23	—	„
47. Rudka	Rudka	Radłów	6,0	Bogumiłowice	6,0	2	109,8	2	109,8	—	1	3 (1)	0,2	0,6	3	1	62	139	49	90	—	—	„
48. Rychwałd	Rychwałd	Łowczówek Pleśna	4,0	Łowczówek Pleśna	4,0	1	30,0	—	—	—	—	—	—	—	1	1	33	82	60	22	—	—	„
49. Ryglice	Ryglice	Ryglice	0,0	Tuchów	7,0	7	334,2	6	300,9	2	1	4 (1)	—	—	8	2	215	418	158	142	106	12	„
50. Rzędzin	Rzędzin	Tarnów	3,5	Tarnów	3,5	3	134,0	2	85,0	—	1	3 (1)	—	0,3	3	1	92	164	116	46	2	—	„
51. Rzuchowa	Rzuchowa	„	9,0	Łowczówek Pleśna	3,3	2	66,8	2	66,8	—	1	3 (1)	—	0,3	2	1	62	113	65	48	—	—	„
52. Siedlec	Siedlec	Radłów	4,0	Łukowa	5,0	1	20,0	—	—	—	—	—	0,3	—	1	1	34	67	32	13	22	—	„
53. Siedliska	Siedliska	Siedliska k. Tuchowa	0,0	Siedliska	1,5	4	164,8	4	164,8	1	1	3 (1)	0,6	—	5	1	133	186	75	65	46	—	„
54. Siemiechów	Siemiechów	Gromnik	5,0	Gromnik	5,0	4	128,3	4	128,3	—	1	3 (1)	4,8	—	5	1	145	205	27	46	118	14	„
55. Skrzyszów	Skrzyszów	Skrzyszów	0,0	Tarnów	6,0	3	152,5	3	152,5	—	1	4 (1)	—	—	4	1	109	179	74	59	36	10	„
56. Szczepanowice	Szczepanowice	Tarnów	12,0	Łowczówek Pleśna	7,0	3	84,3	2	70,8	—	1	3 (1)	0,3	0,4	3	1	90	175	106	63	6	—	„
57. Szynwałd	Szynwałd	Szynwałd k. Tarnowa	1,0	Tarnów	12,0	2	88,5	1	60,5	—	1	3 (1)	—	0,3	2	1	62	118	50	52	15	1	„
58. Szynwałd	„	„	4,0	„	17,0	2	85,7	—	—	—	—	—	—	—	2	—	60	95	68	15	12	—	„
59. Szynwałd	„	„	1,0	„	14,0	2	92,9	—	—	1	—	—	—	—	2	—	64	92	60	52	—	—	„
60. Śmigno	Śmigno	Lisia Góra	2,0	Łukowa	4,0	2	97,8	2	97,8	—	1	3 (1)	0,2	0,6	2	1	62	90	76	14	—	—	„
61. Średziny	Skrzyszów	Skrzyszów	3,5	Wola Rzędzińska	5,0	1	25,0	—	—	—	—	—	0,3	—	1	1	33	58	33	17	8	—	„
62. Tarnowiec	Tarnowiec	Tarnów	4,0	Tarnów	4,0	1	25,0	—	—	—	—	—	—	—	1	1	33	58	54	4	—	—	„
63. Trzemesna	Trzemesna	Łękawica k. Tarnowa	5,0	Tuchów	10,0	1	56,9	1	56,9	—	1	3 (1)	0,3	0,7	1	1	34	53	21	32	—	—	„
64. Wierzchosławice	Wierzchosławice	Bogumiłowice	1,5	Bogumiłowice	1,5	3	144,5	2	120,5	—	1	3 (1)	0,4	—	6	1	122	238	108	87	43	—	„
65. Wola Rzędzińska	Wola Rzędzińska	Tarnów	8,0	Wola Rzędzińska	0,5	4	168,7	2	96,8	—	2	4 (1)	0,3	—	6	—	161	227	95	79	47	6	„
66. Wola Rzędzińska	„	„	11,0	„	3,0	2	114,0	—	—	—	—	—	—	—	2	1	64	93	52	39	2	—	„
67. Wróblowice	Wróblowice	Zakliczyn n. Dunajcem	5,5	Gromnik	11,0	1	63,4	1	63,4	—	1	3 (1)	0,1	0,5	1	1	33	85	44	12	29	—	„
68. Zabłędza	Zabłędza	Tuchów	3,0	Tuchów	3,5	1	39,8	1	39,8	—	1	2 (1)	—	0,6	1	1	32	69	44	17	8	—	„
69. Zaczarnie	Zaczarnie	Lisia Góra	5,5	Wola Rzędzińska	3,5	3	106,0	3	106,0	—	1	2 (1)	—	—	4	1	113	183	62	56	60	5	„
70. Zalasowa	Zalasowa	Ryglice	6,0	Tuchów	8,0	3	174,0	1	80,0	—	1	3 (1)	—	—	4	1	116	212	25	30	50	107	„
71. Zawada	Zawada	Tarnów	5,0	Tarnów	5,0	1	54,0	1	54,0	—	1	3 (1)	0,3	0,2	1	1	33	83	33	49	1	—	„
72. Zbylitowska Góra	Zbylitowska Góra	„	6,5	„	6,5	1	55,0	1	55,0	1	1	3 (1)	—	—	1	1	33	57	46	7	4	—	„
73. Zgłobice	Zgłobice	„	8,0	„	8,0	1	25,0	—	—	—	—	—	0,2	—	1	1	33	50	26	24	—	—	„
74. Żukowice Nowe	Żukowice Nowe	Lisia Góra	9,0	Wola Rzędzińska	10,0	1	44,4	1	44,4	—	1	2 (1)	—	0,3	1	1	34	54	45	9	—	—	„
75. Żukowice Nowe	„	„	10,0	„	11,0	1	54,0	1	54,0	—	1	1 (1)	—	—	1	1	34	39	34	5	—	—	„
76. Żukowice Stare	Żukowice Stare	„	6,0	„	8,0	3	127,9	1	53,0	—	1	3 (1)	0,3	1,7	3	1	86	152	80	60	12	—	„

21. Powiat Wadowice

MIASTO:																								
Wadowice:																								
1. pow. im. St Jachowicza	ul. Młyńska	Wadowice	0,0	Wadowice	0,0	3	136,1	3	136,1	5	—	—	—	—	3	1	80	108	76	22	9	1	p.
2. „ „ Kr. Jadwigi	„ Rynek	„	0,0	„	0,0	7	309,1	—	—	2	—	—	—	—	8	3	205	255	245	4	2	4	„
3. „ „ M. Konopnickiej	„ Sienkiewicza	„	0,2	„	0,2	7	433,2	7	433,2	4	—	—	—	—	11	—	207	267	185	43	11	28	„
4. „ „ Marcina Wadowity	Rynek	„	0,0	„	0,0	7	448,7	—	—	3	—	—	—	—	10	—	205	290	240	22	16	12	„
Andrychów:																								
5. powszechna	Rynek	Andrychów	0,5	Andrychów	0,8	8	390,8	—	—	2	—	—	—	—	10	—	219	345	206	86	34	19	„
6. „	„	„	0,5	„	0,8	7	385,1	—	—	4	—	—	—	—	10	1	247	359	234	93	25	7	„

SZKOŁA (siedziba, wzgl. nazwa)	GMINA (w miastach ulica i Nr. domu)	URZĄD POCZTOWY: Nazwa	URZĄD POCZTOWY: Odległość w km.	STACJA KOLEJOWA: Nazwa	STACJA KOLEJOWA: Odległość w km.	IZBY LEKCYJNE: Ogółem liczba	IZBY LEKCYJNE: Ogółem pow. w m.²	IZBY LEKCYJNE: W budynkach własnych liczba	IZBY LEKCYJNE: W budynkach własnych pow. w m.²	INNE IZBY SZKOLNE	MIESZKANIA NAUCZYCIELI W BUDYNKACH WŁASNYCH: Mieszkań	MIESZKANIA NAUCZYCIELI W BUDYNKACH WŁASNYCH: Izb (w tem kuchen)	GRUNTY SZKOLNE W HEKT.: W użyciu szkoły	GRUNTY SZKOLNE W HEKT.: W użyciu nauczyciel	NAUCZYCIELE: W charakterze etatowych	NAUCZYCIELE: W charakterze nieetatowych	GODZIN LEKCYJ TYGODNIOWO	DZIECI ZAPISANE DO SZKOŁY: Ogółem	DZIECI ZAPISANE DO SZKOŁY: Uczęszczające z odległości —1 km.	1—2 km.	2—3 km.	ponad 3 km.	JĘZYK NAUCZANIA
Kalwarja Zebrzydowska:																								
7. powszechna	.	Kalwarja Zebrzydow.	0,4	Kalwarja	1,2	8	351,7	5	206,1	3	1	3 (1)	—	0,6	11	—	221	355	259	88	8	—	p.
WIEŚ:																								
1. Babica	Babica	Witanowice	4,0	Klecza Dolna	4,5	2	93,0	2	93,0	—	1	4 (1)	0 8	0,9	2	1	62	91	88	3	—	—	„
2. Baczyn	Baczyn	Budzów	3,0	Zembrzyce	12,0	2	54,0	1	30,0	—	1	2 (1)	—	0,1	2	1	62	107	59	37	11	—	„
3. Barwałd Dolny	Barwałd Dolny	Klecza Górna	0,3	Klecza Górna	0,3	2	105,8	2	105,8	—	1	2 (1)	—	—	2	1	61	80	60	3	3	14	„
4. Barwałd Górny	Barwałd Górny	Kalwarja Zebrzydow.	5,0	Barwałd Górny	0,0	2	93,5	1	58,5	—	1	3 (1)	—	0,2	2	1	62	108	58	45	5	—	„
5. Barwałd Średni	Barwałd Średni	Klecza Górna	2,0	Klecza Górna	2,0	3	107,8	2	91,6	—	1	2 1))	—	1,4	3	1	90	143	130	10	2	1	„
6. Benczyn	Benczyn	Brzeźnica	6,0	Jaśkowice	3,0	2	93,5	2	93,5	—	1	3 (1)	0,1	0,1	2	1	62	93	47	25	21	—	„
7. Brody	Brody	Kalwarja Zebrzydow.	0,8	Kalwarja	0,8	4	194,7	4	194,7	—	2	5 (2)	—	0,5	6	1	156	231	136	66	29	—	„
8. Brzezinka ad Andrychów	Brzezinka ad Andr.	Andrychów	5,0	Andrychów	5,5	1	48,0	1	48,0	—	1	3 (1)	—	0,1	1	1	34	64	38	19	7	—	„
9. Brzezinka ad Kopytówka	Brzezinka ad Kopyt.	Brzeźnica	1,0	Brzeźnica	1,0	1	27,8	—	—	—	—	—	0,2	—	1	1	34	61	61	—	—	—	„
10. Brzeźnica	Brzeźnica	„	0,1	„	0,5	2	89,7	1	58,5	—	1	3 (1)	—	0,1	2	1	62	101	57	41	3	—	„
11. Bugaj	Bugaj	Kalwarja Zebrzydow.	1,5	Kalwarja Zebrzydow.	2,0	1	36,0	—	—	—	—	—	—	—	1	1	34	40	30	10	—	—	„
12. Bugaj ad Zakrzów	Zakrzów	Stryszów	5,0	„	3,0	1	24,8	1	24,8	—	1	2 (1)	—	0,2	1	1	34	40	29	11	—	—	„
13. Chocznia	Chocznia	Chocznia	0,5	Chocznia	0,3	8	419,8	8	419,8	3	1	4 (1)	0,2	0,6	9	1	222	319	120	120	75	4	„
14. Chocznia	„	„	3,5	„	3,0	2	96,3	2	96,3	—	1	3 (1)	0,2	0,4	3	1	90	115	60	37	18	—	„
15. Dąbrówka	Dąbrówka	Stryszów	4,0	Skawce	2,0	2	40,7	—	—	—	—	—	—	—	2	1	62	82	70	12	—	—	„
16. Frydrychowice	Frydrychowice	Wadowice	8,0	Wadowice	8,0	5	225,7	5	225,7	1	2	4 (1)	—	2,3	5	1	132	211	76	22	37	76	„
17. Głębowice	Głębowice	Polanka Wielka	4,0	Bulowice	10,0	3	90,9	3	90,9	—	1	2 (1)	—	0,4	4	1	120	165	—	140	25	—	„
18. Głębowice	„	„	7,0	„	9,0	1	20,3	—	—	—	—	—	—	0,3	1	1	34	46	40	6	—	—	„
19. Gorzeń Dolny	Gorzeń Dolny	Wadowice	2,5	Wadowice	2,8	1	48,5	1	48,5	1	1	3 (1)	0,1	0,3	1	1	34	50	48	2	—	—	„
20. Gorzeń Górny	Gorzeń Górny	„	4,0	„	4,0	1	49,0	1	49,0	—	1	4 (1)	—	0,6	2	1	34	60	42	18	—	—	„
21. Harbutowice	Harbutowice	Sułkowice	3,5	Kalwarja	16,0	3	146,4	3	146,4	2	1	3 (1)	0,1	0,3	4	1	90	187	84	51	31	21	„
22. Inwałd	Inwałd	Andrychów	4,0	Inwałd	1,5	7	381,9	7	381,9	2	3	6 (1)	—	0,6	8	1	191	298	94	62	60	82	„
23. Izdebnik	Izdebnik	Izdebnik k. Kal. Zebrz.	0,0	Kalwarja	7,0	5	239,9	3	170,1	2	1	3 (1)	0,1	0,7	6	1	161	265	109	71	45	40	„
24. Jaroszewice	Jaroszewice	Wadowice	3,5	Wadowice	3,5	2	96,9	2	96,9	—	1	3 (1)	0,1	0,3	2	1	62	102	95	—	7	—	„
25. Jastrzębia	Jastrzębia	Lanckorona	3,0	Kalwarja	10,0	1	15,8	—	—	—	—	—	0,2	1,1	1	1	34	63	59	4	—	—	„
26. Jaszczurowa	Jaszczurowa	Mucharz	3,0	Mucharz	4,0	4	201,6	4	201,6	1	1	3 (1)	—	0,3	4	2	105	170	60	70	40	—	„
27. Jaśkowice	Jaśkowice	Brzeźnica	2,5	Jaśkowice	0,6	2	95,3	2	95,3	—	1	3 (1)	—	0,4	2	1	62	95	51	31	13	—	„
28. Kaczyna	Kaczyna	Chocznia	7,0	Chocznia	7,0	1	54,0	1	54,0	—	1	3 (1)	—	0,3	1	1	34	48	37	10	1	—	„
29. Klecza Dolna	Klecza Dolna	Klecza Górna	0,0	Klecza Dolna	0,8	2	96,0	2	96,0	1	1	3 (1)	—	—	3	1	88	121	91	30	—	—	„
30. Klecza Dolna	„	„	3,0	Klecza Górna	3,0	1	42,3	—	—	—	—	—	—	—	1	1	34	41	24	17	—	—	„
31. Klecza Górna	Barwałd Dolny	„	1,0	„	1,0	1	24,0	—	—	—	—	—	—	—	1	1	34	33	29	4	—	—	„
32. Kopytówka	Kopytówka	Brzeźnica	2,5	Brzeźnica	2,5	1	23,5	—	—	—	—	—	—	—	1	1	34	53	53	—	—	—	„
33. Kosowa	Kosowa	Brzeźnica	2,0	„	2,0	1	15,8	—	—	—	—	—	0,2	—	1	1	34	56	46	8	2	—	„
34. Koziniec	Koziniec	Wadowice	8,0	Mucharz	3,0	2	96,9	2	96,9	—	1	3 (1)	0,1	0,3	2	1	61	77	71	2	4	—	„
35. Lanckorona	Lanckorona	Lanckorona	0,5	Kalwarja	5,5	5	238,4	4	214,2	—	1	3 (1)	—	0,6	6	1	150	196	119	17	60	—	„
36. Leńcze Górne	Leńcze Górne	Leńcze	1,5	Leńcze	1,5	2	102,0	2	102,0	—	2	4 (1)	—	0,1	2	1	62	103	45	31	10	17	„
37. Leśnica	Leśnica	Kalwarja Zebrzydow.	5,0	Stronie	2,5	1	20,0	—	—	—	—	—	0,3	—	1	1	34	46	44	2	—	—	„
38. Lgota	Lgota	Witanowice	1,0	Klecza Dolna	8,0	2	82,1	2	82,1	—	2	3 (1)	—	0,9	2	1	62	81	43	14	14	10	„
39. Lgota	„	„	2,0	Wadowice	10,0	1	24,0	—	—	—	—	—	—	—	1	1	34	57	40	13	4	—	„
40. Łękawica	Łękawica	Klecza Górna	4,0	Zagórze przy Skawcach	2,0	3	80,0	—	—	—	—	—	—	0,5	4	1	105	176	126	40	10	—	„
41. Marcówka	Marcówka	Zembrzyce	3,0	Skawce	3,0	2	48,0	—	—	—	—	—	—	—	2	1	66	129	106	23	—	—	„
42. Marcyporęba	Marcyporęba	Brzeźnica	3,5	Brzeźnica	3,5	3	107,6	1	63,0	—	1	3 (1)	—	0,6	3	1	90	155	96	48	11	—	„
43. Marcyporęba	„	„	6,0	„	6,0	1	17,4	—	—	—	—	—	—	—	1	1	34	68	43	25	—	—	„
44. Mucharz	Mucharz	Mucharz	1,5	Mucharz	2,0	3	160,4	3	160,4	—	1	3 (1)	—	0,5	4	2	105	176	102	55	19	—	„
45. Nidek	Nidek	Andrychów	7,0	Bulowice	4,0	2	101,5	2	101,5	—	1	3 (1)	—	—	3	1	90	130	60	70	—	—	„
46. Nowe Dwory	Nowe Dwory	Brzeźnica	3,0	Brzeźnica	2,5	1	19,8	—	—	—	—	—	—	—	1	1	34	51	40	8	3	—	„
47. Palcza	Palcza	Lanckorona	5,0	Kalwarja	12,0	2	37,6	—	—	—	—	—	—	0,3	2	1	64	111	38	35	20	18	„
48. Pobiedz	Paszkówka	Wielkie Drogi	1,0	Wielkie Drogi	4,0	2	84,3	1	56,3	—	1	3 (1)	—	0,6	2	1	62	91	26	56	9	—	„
49. Podolany	Podolany	Leńcze	3,0	Leńcze	3,0	2	35,7	—	—	—	—	—	0,3	—	2	1	64	89	37	27	25	—	„
50. Ponikiew	Ponikiew	Wadowice	12,0	Wadowice	12,0	3	154,3	3	154,3	—	1	3 (1)	—	—	3	1	88	140	63	48	21	8	„
51. Przytkowice	Przytkowice	Leńcze	5,0	Leńcze	5,0	6	288,0	6	288,0	1	1	3 (1)	—	—	6	1	161	261	124	58	55	24	„
52. Radocza	Radocza	Wadowice	4,5	Radocza	1,0	3	149,1	1	75,4	—	1	3 (1)	0,1	0,8	3	1	90	142	109	9	24	—	„
53. Roczyny	Roczyny	Andrychów	3,6	Andrychów	4,0	6	343,6	6	343,6	1	1	3 (1)	—	—	6	1	161	259	102	110	44	3	„

SZKOŁA siedziba, wzgl. nazwa	GMINA w miastach ulica i Nr. domu	URZĄD POCZTOWY Nazwa	URZĄD POCZTOWY Odległość w km.	STACJA KOLEJOWA Nazwa	STACJA KOLEJOWA Odległość w km.	IZBY LEKCYJNE Ogółem liczba	IZBY LEKCYJNE Ogółem pow. w m.²	IZBY LEKCYJNE W budynkach własnych liczba	IZBY LEKCYJNE W budynkach własnych pow. w m.²	INNE IZBY SZKOLNE	MIESZKANIA NAUCZYCIELI W BUDYNKACH WŁASNYCH Mieszkań	MIESZKANIA NAUCZYCIELI W BUDYNKACH WŁASNYCH Izb (w tem kuchen)	GRUNTY SZKOLNE W HEKT. W użyciu szkoły	GRUNTY SZKOLNE W HEKT. W użyciu nauczycieli	NAUCZYCIELE W charakterze etatowych	NAUCZYCIELE W charakterze nieetatowych	GODZIN LEKCYJ TYGODNIOWO	DZIECI ZAPISANE DO SZKOŁY Ogółem	DZIECI ZAPISANE DO SZKOŁY Uczęszczające z odległości —1 km.	1—2 km.	2—3 km.	ponad 3 km.	JĘZYK NAUCZANIA
54. Roków	Roków	Wadowice	5,0	Klecza Dolna	2,0	1	12,3	—	—	—	—	—	0,4	—	1	1	34	36	25	11	—	—	p.
55. Rzyki	Rzyki	Andrychów	7,0	Andrychów	7,0	5	255,0	5	255,0	3	1	4 (1)	—	—	5	1	131	237	125	68	19	25	„
56. Skawce	Skawce	Mucharz	1,5	Skawce	0,3	2	95,8	2	95,8	—	1	3 (1)	—	0,3	2	1	62	78	71	7	—	—	„
57. Skawinki	Skawinki	Lanckorona	3,0	Kalwarja	7,0	2	101,1	2	101,1	—	1	3 (1)	0,1	0,2	3	1	90	140	65	31	30	14	„
58. Sosnowice	Sosnowice	Wielkie Drogi	3,0	Wielkie Drogi	3,0	2	95,7	2	95,7	—	1	3 (1)	0,3	0,2	2	1	62	86	79	5	2	—	„
59. Stanisław Dolny	Stanisław Dolny	Kalwarja Zebrzydow.	3,0	Kalwarja Zebrzydow.	3,0	4	75,7	—	—	—	—	—	—	—	4	1	123	195	195	—	—	—	„
60. Stanisław Górny	Stanisław Górny	„	8,0	„	8,0	2	67,5	2	67,5	—	—	—	0,1	—	2	1	62	88	52	28	3	5	„
61. Stanisław Górny	„	„	7,0	Barwałd Górny	5,0	1	30,0	1	30,0	—	1	2 (1)	—	—	1	1	34	50	35	4	11	—	„
62. Stronie	Stronie	„	5,0	Stronie	0,3	2	33,8	—	—	—	—	—	0,3	—	3	1	62	94	63	19	12	—	„
63. Stryszów	Stryszów	Stryszów	0,2	Stryszów	0,1	5	159,6	5	159,6	2	1	3 (1)	—	0,1	5	1	143	253	177	69	7	—	„
64. Stryszów	„	„	6,0	Skawce	4,0	1	23,9	—	—	—	—	—	—	—	1	1	34	31	16	12	3	—	„
65. Sułkowice	Sułkowice	Andrychów	3,5	Andrychów	3,5	4	214,6	4	214,6	1	1	3 (1)	—	0,6	4	1	105	184	85	47	45	7	„
66. Sułkowice	„	„	5,0	„	5,0	4	196,2	4	196,2	1	1	3 (1)	0,3	0,3	4	1	107	162	82	33	25	22	„
67. Śleszowice	Śleszowice	Mucharz	4,0	Mucharz	6,0	3	154,7	3	154,7	—	1	3 (1)	0,2	0,1	3	1	90	124	66	29	29	—	„
68. Świnna Poręba	Świnna Poręba	„	6,0	„	3,0	2	94,9	2	94,9	—	1	3 (1)	0,6	—	2	1	62	90	78	12	—	—	„
69. Targanica	Targanica	Andrychów	5,0	Andrychów	5,5	6	347,9	6	347,9	1	1	3 (1)	—	—	6	1	156	275	54	62	78	81	„
70. Tarnawa Dolna	Tarnawa	Zembrzyce	3,0	Skawce	3,4	5	192,0	4	162,0	1	1	3 (1)	—	0,1	5	1	152	207	58	131	18	—	„
71. Tarnawa Górna	„	Mucharz	9,0	„	9,0	2	108,0	2	108,0	—	1	3 (1)	0,2	—	2	1	62	91	53	22	9	7	„
72. Tłuczań Dolna	Tłuczań Dolna	Brzeźnica	6,0	Brzeźnica	6,0	3	161,4	2	108,9	—	1	3 (1)	—	0,1	5	1	105	204	188	10	6	—	„
73. Tomice	Tomice	Wadowice	2,0	Wadowice	2,5	2	72,8	—	—	—	—	—	—	0,6	2	1	62	120	78	42	—	—	„
74. Wielkie Drogi	Wielkie Drogi	Wielkie Drogi	0,0	Wielkie Drogi	2,0	2	39,0	—	—	—	—	—	0,3	—	2	1	62	103	34	35	34	—	„
75. Wieprz	Wieprz	Andrychów	6,0	Andrychów	6,0	6	263,2	4	214,7	1	1	3 (1)	—	0,3	7	1	191	315	135	88	34	58	„
76. Wieprz	„	„	2,5	„	2,5	2	39,8	—	—	—	—	—	—	—	2	1	62	85	66	19	—	—	„
77. Witanowice	Witanowice	Witanowice	1,3	Wadowice	6,0	2	105,0	2	105,0	—	1	3 (1)	0,2	0,6	3	1	88	136	80	38	18	—	„
78. Woźniki	Woźniki	Wadowice	7,0	Woźniki	1,0	2	88,6	2	88,6	—	1	3 (1)	0,1	0,2	2	1	62	92	57	35	—	—	„
79. Wysoka	Wysoka	Kalwarja Zebrzydow.	7,0	Kalwarja Zebrzydow.	7,0	4	201,2	4	201,2	1	1	3 (1)	0,2	0,8	4	1	105	183	87	53	43	—	„
80. Zachełmna	Zachełmna	Budzów	4,0	Stronie	6,5	2	44,1	1	27,6	—	1	2 (1)	0,3	—	2	1	62	81	62	16	3	—	„
81. Zagórnik	Zagórnik	Andrychów	5,0	Inwałd	3,0	3	141,0	3	141,0	—	2	5 (2)	—	0,1	3	1	89	139	47	46	46	—	„
82. Zagórze	Łękawica	Klecza Górna	6,0	Zagórze przy Skawc.	0,3	1	23,3	—	—	—	—	—	—	0,6	1	1	34	53	18	11	24	—	„
83. Zakrzów	Zakrzów	Stryszów	3,0	Stronie	1,5	2	94,9	2	94,9	—	1	3 (1)	0,3	0,1	2	1	62	82	51	26	5	—	„
84. Zarzyce Wielkie	Zarzyce Wielkie	Leńcze	0,5	Leńcze	0,5	1	40,3	1	40,3	—	1	3 (1)	0,3	—	1	1	34	70	45	25	—	—	„
85. Zawadka	Zawadka	Wadowice	3,5	Wadowice	4,0	1	22,5	—	—	—	—	—	—	0,5	1	1	34	55	22	20	8	5	„
86. Zebrzydowice	Zebrzydowice	Kalwarja Zebrzydow.	2,0	Kalwarja Zebrzydow.	1,0	5	192,1	4	176,4	1	1	3 (1)	—	0,2	5	1	150	206	84	103	19	—	„
87. Zembrzyce	Zembrzyce	Zembrzyce	0,4	Zembrzyce	2,1	5	181,1	3	137,4	—	1	3 (1)	0,6	0,9	6	1	161	256	201	10	45	—	„
88. Zygodowice	Zygodowice	Wadowice	10,0	Woźniki	3,5	2	78,0	1	48,0	—	1	3 (1)	—	—	2	1	62	88	56	32	—	—	„

22. Powiat Wieliczka

MIASTO:																								
Wieliczka:																								
1. pow. im. Kr. Jadwigi	Zadory	Wieliczka	0,4	Wieliczka	1,0	13	743,2	—	—	6	—	—	—	—	19	—	383	538	337	38	46	117	p.
2. „ „ Św. J. Kantego	Planty	„	0,3	„	0,8	9	588,3	—	—	3	—	—	—	—	14	—	332	567	280	56	49	182	„
3. „ „ Kr. Kingi	ul. Kozirożek	„	0,0	„	1,0	4	176,0	—	—	1	—	—	—	—	6	2	167	273	170	68	25	10	„
4. „ „ T. Kościuszki	„ Szkolna	„	0,5	„	1,0	4	251,3	—	—	3	—	—	—	—	9	1	165	327	202	30	25	70	„
Dobczyce:																								
5. powszechna	•	Dobczyce	0,0	„	17,0	7	324,2	—	—	1	—	—	—	—	7	1	188	255	174	43	11	27	„
6. „	•	„	0,0	„	16,0	3	156,2	3	156,2	1	—	—	—	—	4	—	102	99	55	16	13	15	„
WIEŚ:																								
1. Bierzanów	Bierzanów	Bieżanów	0,8	Bieżanów	1,0	6	321,3	4	264,6	—	1	4 (1)	0,2	0,6	13	—	250	421	251	151	15	4	„
2. Bilczyce	Bilczyce	Gdów	2,5	Wieliczka	12,0	2	93,5	2	93,5	—	1	3 (1)	—	1,1	2	1	61	79	60	11	7	1	„
3. Biskupice	Biskupice	Wieliczka	5,0	„	6,0	2	47,0	2	47,0	—	1	3 (1)	0,1	—	3	1	62	138	84	31	20	3	„
4. Bodzanów	Bodzanów	„	8,0	Podłęże	4,0	2	108,0	2	108,0	—	1	3 (1)	0,6	0,3	2	1	62	77	76	1	—	—	„
5. Brzegi	Brzegi	„	8,0	Węgrzce Wielkie	4,0	1	54,1	1	54,1	—	1	3 (1)	—	0,6	1	1	34	38	38	—	—	—	„

SZKOŁA SIEDZIBA, WZGL. NAZWA	GMINA W MIASTACH ULICA i Nr. DOMU	URZĄD POCZTOWY Nazwa	URZĄD POCZTOWY Odległość w km.	STACJA KOLEJOWA Nazwa	STACJA KOLEJOWA Odległość w km.	IZBY LEKCYJNE Ogółem liczba	IZBY LEKCYJNE Ogółem pow. w m.²	IZBY LEKCYJNE W budynkach własnych liczba	IZBY LEKCYJNE W budynkach własnych pow. w m.²	INNE IZBY SZKOLNE	MIESZKANIA NAUCZYCIELI W BUDYNKACH WŁASNYCH Mieszkań	MIESZKANIA NAUCZYCIELI W BUDYNKACH WŁASNYCH Izb (w tem kuchen)	GRUNTY SZKOLNE W HEKT. W użyciu szkoły	GRUNTY SZKOLNE W HEKT. W użyciu nauczycieli	NAUCZYCIELE W charakterze etatowych	NAUCZYCIELE W charakterze nieetatowych	GODZIN LEKCYJ TYGODNIOWO	DZIECI ZAPISANE DO SZKOŁY Ogółem	DZIECI ZAPISANE DO SZKOŁY Uczęszczające z odległości —1 km.	1—2 km.	2—3 km.	ponad 3 km.	JĘZYK NAUCZANIA
6. Brzezowa	Brzezowa	Dobczyce	5,0	Wieliczka	22,0	2	94,1	2	94,1	—	1	3 (1)	—	0,6	2	1	64	84	49	13	22	—	p.
7. Bugaj	Bugaj	Wieliczka	7,0	„	7,0	1	49,6	1	49,6	—	1	3 (1)	0,1	0,1	1	1	34	53	53	—	—	—	„
8. Byszyce	Byszyce	„	10,0	„	10,5	1	48,0	1	48,0	—	1	3 (1)	0,3	0,1	1	1	34	44	44	—	—	—	„
9. Chorągwica	Chorągwica	„	7,0	„	7,0	1	52,0	1	52,0	—	1	3 (1)	—	0,2	1	1	34	45	45	—	—	—	„
10. Czasław	Czasław	Dobczyce	5,0	„	20,0	2	106,5	2	106,5	—	2	4 (1)	—	0,3	2	1	62	94	39	42	8	5	„
11. Czechówka	Czechówka	„	6,0	„	12,0	2	93,5	2	93,5	—	1	3 (1)	0,3	—	2	1	62	88	25	57	6	—	„
12. Dobranowice	Dobranowice	Wieliczka	11,0	„	11,3	2	94,6	2	94,6	1	4	5 (1)	—	7,0	4	1	92	152	71	32	49	—	„
13. Dziekanowice	Dziekanowice	Dobczyce	4,0	„	13,0	2	96,9	2	96,9	—	1	3 (1)	0,1	0,6	2	1	63	82	31	44	7	—	„
14. Fałkowice	Fałkowice	Gdów	2,0	„	14,0	1	51,0	1	51,0	—	1	3 (1)	0,2	—	1	1	33	58	58	—	—	—	„
15. Gdów	Gdów	„	0,5	„	14,0	6	300,0	6	300,0	2	1	4 (1)	0,4	0,4	8	—	192	302	263	—	21	18	„
16. Glichów	Glichów	Wiśniowa k. Dobczyc	6,0	Kasina Wielka	18,0	1	45,2	1	45,2	—	1	3 (1)	—	0,3	1	1	32	37	13	24	—	—	„
17. Gorzków	Gorzków	Wieliczka	9,0	Wieliczka	9,0	2	96,1	2	96,1	—	1	3 (1)	—	0,2	2	1	64	97	47	24	3	23	„
18. Grabie	Grabie	„	11,0	Węgrzce Wielkie	4,0	2	101,7	2	101,7	3	1	3 (1)	—	1,1	2	1	62	96	72	24	—	—	„
19. Grajów	Grajów	„	10,0	Wieliczka	10,0	2	94,9	2	94,9	—	1	3 (1)	0,2	—	2	1	62	90	70	20	—	—	„
20. Gruszów	Żerosławice	„	5,5	„	31,0	2	88,0	1	65,0	—	1	2 (1)	—	0,3	2	1	62	98	35	47	16	—	„
21. Janowice	Janowice	Wieliczka	6,0	„	7,0	2	108,0	2	108,0	—	1	3 (1)	—	0,5	2	1	62	113	84	27	2	—	„
22. Kawec	Kawec	Żerosławice	3,5	„	28,0	2	46,3	—	—	—	—	—	—	—	2	1	68	87	54	18	15	—	„
23. Kędzierzynka	Kędzierzynka	Gdów	7,0	„	20,0	1	54,0	1	54,0	—	1	3 (1)	—	0,3	1	1	34	57	57	—	—	—	„
24. Kobielnik	Kobielnik	Wiśniowa k. Dobczyc	3,5	Kasina Wielka	9,0	1	27,0	—	—	—	—	—	0,2	—	1	1	34	49	24	17	8	—	„
25. Kornatka	Kornatka	Dobczyce	6,0	Wieliczka	22,0	2	98,6	2	98,6	—	1	3 (1)	0,1	0,5	2	1	62	63	23	37	3	—	„
26. Koźmice Wielkie	Koźmice Wielkie	Wieliczka	5,0	„	6,0	4	206,7	4	206,7	2	1	4 (1)	0,3	1,0	5	1	125	248	142	55	45	6	„
27. Krzesławice	Krzesławice	Szczyrzyc k. Liman.	3,5	Dobra k. Limanowy	14,0	2	62,6	2	62,6	1	1	3 (1)	0,1	0,6	2	1	64	122	61	56	1	4	„
28. Krzyszkowice	Krzyszkowice	Wieliczka	2,0	Wieliczka	1,5	2	87,5	2	87,5	—	1	4 (1)	0,8	1,3	4	1	90	128	128	—	—	—	„
29. Kunice	Kunice	Gdów	4,0	„	17,0	1	45,0	1	45,0	—	1	3 (1)	—	0,1	1	1	34	37	37	—	—	—	„
30. [Kwapinka]	[Kwapinka]	[„]	[6,0]	[„]	[23,0]	—	—	—	—	—	—	—	—	—	—	—	—	—	—	—	—	—	„
31. Lipnik	Lipnik	Wiśniowa k. Dobczyc	3,0	Kasina Wielka	15,0	3	165,6	3	165,6	2	1	3 (1)	0,6	0,6	3	1	90	149	50	52	32	15	p.
32. Łazany	Łazany	Wieliczka	9,0	Wieliczka	9,0	3	104,8	3	104,8	1	1	3 (1)	0,2	0,4	4	1	106	173	43	86	44	—	„
33. Mierzeń	Mierzeń	Raciechowice	3,0	„	24,0	1	20,3	—	—	—	—	—	—	0,5	1	1	34	32	25	2	1	4	„
34. Mietniów	Mietniów	Wieliczka	3,0	„	3,0	2	52,7	2	52,7	—	1	2 (1)	—	0,3	2	1	62	95	95	—	—	—	„
35. Nowa Wieś	Nowa Wieś	Dobczyce	4,0	„	13,0	2	105,1	2	105,1	—	1	3 (1)	—	0,6	2	1	62	105	68	37	—	—	„
36. Ochojno	Ochojno	Świątniki Górne	3,0	„	10,0	2	106,6	2	106,6	—	1	3 (1)	—	0,4	2	1	62	128	128	—	—	—	„
37. Pawlikowice	Pawlikowice	Wieliczka	3,0	„	4,0	2	96,9	2	96,9	—	1	3 (1)	0,1	—	4	1	62	119	91	28	—	—	„
38. Podstolice	Podstolice	„	7,0	„	7,0	2	74,5	2	74,5	—	1	1 (1)	—	0,3	2	1	62	131	126	5	—	—	„
39. Poznachowice Dolne	Poznachowice Dol.	Wiśniowa k. Dobczyc	3,0	Kasina Wielka	12,0	1	55,3	1	55,3	—	1	3 (1)	—	0,4	1	1	34	54	23	21	10	—	„
40. Poznachowice Górne	Poznachowice Gór.	Raciechowice	4,0	Wieliczka	22,0	1	36,0	1	36,0	—	1	1 (1)	—	0,5	1	1	38	44	39	5	—	—	„
41. Przebieczany	Przebieczany	Wieliczka	5,0	„	6,0	1	36,0	1	36,0	—	1	2 (1)	0,3	—	2	1	60	93	83	10	—	—	„
42. Przewóz	Przewóz	Kraków	7,0	Bieżanów	4,0	1	56,0	1	56,0	—	1	3 (1)	—	1,2	1	1	34	64	59	5	—	—	„
43. Raciborsko	Raciborsko	Wieliczka	7,0	Wieliczka	7,0	2	90,0	2	90,0	—	1	3 (1)	0,1	0,2	4	1	105	189	105	64	20	—	„
44. Raciechowice	Raciechowice	Raciechowice	1,0	„	24,0	2	103,4	2	103,4	5	1	4 (1)	—	1,5	2	1	62	109	37	41	31	—	„
45. Rybitwy	Rybitwy	Kraków	7,0	Bieżanów	4,0	1	48,0	1	48,0	—	1	3 (1)	—	1,1	2	1	64	75	75	—	—	—	„
46. Rzeszotary	Rzeszotary	Świątniki Górne	2,0	Wieliczka	13,0	2	72,9	2	72,9	—	1	3 (1)	0,3	1,1	3	1	88	235	95	124	8	8	„
47. Siepraw	Siepraw	„	3,0	Swoszowice	10,0	6	286,8	6	286,8	1	1	3 (1)	0,2	0,6	9	2	210	459	243	100	50	66	„
48. Sieraków	Sieraków	Dobczyce	4,0	Wieliczka	13,0	1	49,5	1	49,5	—	1	3 (1)	0,1	—	1	1	34	74	46	28	—	—	„
49. Skrzynka	Skrzynka	„	3,0	„	18,0	1	46,5	1	46,5	—	1	3 (1)	0,1	0,2	1	1	33	43	43	—	—	—	„
50. Stadniki	Stadniki	„	5,5	„	18,5	1	47,4	1	47,4	1	1	3 (1)	0,1	0,2	1	1	34	43	26	17	—	—	„
51. Stojowice	Stojowice	„	3,5	„	11,0	1	30,0	—	—	—	—	—	—	—	1	1	34	49	49	—	—	—	„
52. Strumiany	Strumiany	Wieliczka	4,0	Węgrzce Wielkie	1,5	2	96,3	2	96,3	—	1	3 (1)	—	—	2	1	61	99	88	11	—	—	„
53. Stryszowa	Stryszowa	Gdów	4,0	Wieliczka	18,0	1	17,6	—	—	—	—	—	—	—	1	1	33	43	43	—	—	—	„
54. Sułków	Sułków	Wieliczka	4,0	„	4,0	1	14,0	—	—	—	—	—	—	—	2	1	34	50	50	—	—	—	„
55. Śledziejowice	Śledziejowice	„	4,0	Węgrzce Wielkie	3,0	2	99,2	2	99,2	—	1	3 (1)	—	0,1	4	1	106	203	52	59	92	—	„
56. Trąbki	Trąbki	„	7,0	Wieliczka	8,0	2	94,1	2	94,1	—	1	3 (1)	—	1,2	2	1	62	76	62	14	—	—	„
57. Węglówka	Węglówka	Kasina Wielka	7,0	Kasina Wielka	8,0	2	102,0	2	102,0	—	1	3 (1)	—	0,1	2	1	64	126	52	28	43	3	„
58. Węgrzce Wielkie	Wieliczka	Wieliczka	6,0	Węgrzce Wielkie	0,5	1	29,3	1	29,3	—	1	2 (1)	—	0,4	2	1	63	92	92	—	—	—	„
59. Wierzbanowa	Wierzbanowa	Wiśniowa k. Dobczyc	3,5	Kasina Wielka	11,0	1	47,9	1	47,9	1	1	3 (1)	—	—	1	1	37	85	35	30	20	—	„
60. Winiary	Winiary	Dobczyce	4,0	Wieliczka	15,0	2	93,5	2	93,5	—	1	3 (1)	—	0,6	2	1	66	76	41	32	3	—	„
61. Wiśniowa	Wiśniowa	Wiśniowa k. Dobczyc	0,1	Kasina Wielka	8,0	3	162,3	3	162,3	2	1	4 (1)	—	0,2	3	1	90	162	87	48	26	1	„
62. Zabawa	Zabawa	Wieliczka	2,5	Wieliczka	3,5	1	18,0	—	—	—	—	—	—	0,2	1	1	34	61	61	—	—	—	„

SZKOŁA siedziba, wzgl. nazwa	GMINA w miastach ulica i Nr. domu	URZĄD POCZTOWY Nazwa	URZĄD POCZTOWY Odległość w km.	STACJA KOLEJOWA Nazwa	STACJA KOLEJOWA Odległość w km.	IZBY LEKCYJNE Ogółem liczba	IZBY LEKCYJNE Ogółem pow. w m.²	IZBY LEKCYJNE W budynkach własnych liczba	IZBY LEKCYJNE W budynkach własnych pow. w m.²	INNE IZBY SZKOLNE	MIESZKANIA NAUCZYCIELI W BUDYNKACH WŁASNYCH Mieszkań	MIESZKANIA NAUCZYCIELI W BUDYNKACH WŁASNYCH Izb (w tem kuchen)	GRUNTY SZKOLNE W HEKT. W użyciu szkoły	GRUNTY SZKOLNE W HEKT. W użyciu nauczycieli	NAUCZYCIELE W charakterze etatowych	NAUCZYCIELE W charakterze nieetatowych	GODZIN LEKCYJ TYGODNIOWO	DZIECI ZAPISANE DO SZKOŁY Ogółem	DZIECI ZAPISANE DO SZKOŁY Uczęszczające z odległości —1 km.	1—2 km.	2—3 km.	ponad 3 km.	JĘZYK NAUCZANIA
63. Zagórzany	Zagórzany	Gdów	5,0	Wieliczka	18,0	2	65,9	2	65,9	—	1	2 (1)	—	0 7	2	1	63	84	57	27	—	—	p.
64. Zagórze	Zagórze	Staniątki	1,5	Podłęże	3,5	1	29,8	1	29,8	—	1	2 (1)	0,1	0,1	2	1	60	98	56	42	—	—	„
65. Zakliczyn	Zakliczyn	Dobczyce	4,0	Wieliczka	16,0	2	99,5	2	99,5	—	1	2 (1)	—	0,3	2	1	64	102	62	23	13	4	„
66. Zakrzów	Zakrzów	Wieliczka	7,0	Podłęże	3,0	2	108,0	2	108,0	—	1	3 (1)	0,3	—	4	1	105	166	151	15	—	—	„
67. Zegartowice	Zegartowice	Raciechowice	3,5	Wieliczka	38,0	2	89,3	2	89,3	—	1	3 (1)	—	0,2	2	1	63	109	20	55	34	—	„
68. Zręczyce	Zręczyce	Gdów	3,0	„	16,0	2	96,1	2	96,1	—	1	3 (1)	0,1	0,7	2	1	61	118	92	18	8	—	„
23. Powiat Żywiec																							
MIASTO:																							
Żywiec:																							
1. powsz. im. H. Kołłątaja	ul. Mickiewicza	Żywiec	0,5	Żywiec	2,0	8	442,8	8	442,8	5	4	13 (2)	—	—	10	—	229	300	230	38	24	8	p.
2. „ „ S. Staszica	„ Zielona 8	„	0,0	„	0,0	11	825,0	11	825,0	4	1	4 (1)	—	—	15	—	317	461	461	—	—	—	„
3. „	„ Koleby	„	4,0	Sporysz	1,0	2	41,0	—	—	—	—	—	—	—	2	1	62	79	36	15	28	—	„
WIEŚ:																							
1. Adamki	Pewel Wielka	Jeleśnia	10,0	Jeleśnia	6,0	1	23,4	—	—	—	—	—	—	—	1	—	30	70	36	12	20	2	„
2. Bierna	Bierna	Łodygowice	2,0	Łodygowice	1,6	2	96,9	2	96,9	—	1	3 (1)	0,1	0,2	1	1	34	67	67	—	—	—	„
3. Brzuśnik	Brzuśnik	Żywiec	7,0	Radziechowy	2,0	1	22,0	1	22,0	—	1	2 (1)	—	0,5	1	—	30	57	15	27	15	—	„
4. Bystra	Bystra	„	8,0	„	4,0	1	25,0	—	—	—	—	—	0,1	—	1	—	30	85	69	16	—	—	„
5. Cicha	Koszarawa	Jeleśnia	12,0	Hucisko	2,5	1	21,2	—	—	—	—	—	—	—	1	—	30	132	31	48	53	—	„
6. [Cicha]	[Ujsoły]	[Ujsoły]	[5,0]	[Raycza]	[12,0]	—	—	—	—	—	—	—	—	—	—	—	—	—	—	—	—	—	„
7. Cięcina	Cięcina	Węgierska Górka	2,0	Węgierska Górka	2,0	7	403,9	5	348,4	1	1	3 (1)	0,1	0,2	9	—	204	379	149	106	96	28	p.
8. [Cięcina]	[„]	[„]	[6,0]	[„]	[6,5]	—	—	—	—	—	—	—	—	—	—	—	—	—	—	—	—	—	„
9. Cisiec	Cisiec	„	2,5	„	2,3	4	198,8	4	198,8	1	1	3 (1)	—	—	5	—	145	246	133	95	14	4	p.
10. Czernichów	Czernichów	Zadziele	2,0	Łodygowice	4,0	1	25,0	—	—	—	—	—	—	—	1	1	32	79	30	49	—	—	„
11. Gilowice	Gilowice	Rychwałd k. Żywca	2,0	Żywiec	14,0	4	204,0	4	204,0	1	1	3 (1)	—	0,1	6	1	157	421	274	52	94	1	„
12. Glinka	Ujsoły	Ujsoły	5,0	Raycza	11,0	1	54,0	1	54,0	—	1	3 (1)	—	—	1	—	30	116	100	16	—	—	„
13. Hucisko	Hucisko	Jeleśnia	15,0	Hucisko	0,3	1	39,9	—	—	—	—	—	—	—	1	1	34	64	64	—	—	—	„
14. Jeleśnia	Jeleśnia	„	3,0	Jeleśnia	0,1	2	106,7	2	106,7	—	1	2 (-)	—	—	3	1	63	130	96	34	—	—	„
15. Jeleśnia Górna	„	„	0,1	„	3,0	5	199,1	4	180,6	—	1	4 (1)	—	1,1	6	2	133	231	110	100	21	—	„
16. Juszczyna	Juszczyna	Żywiec	11,0	Sporysz	8,0	3	151,6	3	151,6	2	1	3 (1)	0,3	0,1	3	—	84	185	50	100	35	—	„
17. Kamesznica	Kamesznica	Kamesznica	2,0	Milówka	4,0	3	127,5	2	105,0	—	1	3 (1)	—	—	3	—	90	181	75	78	25	3	„
18. Kamesznica Górna	„	„	6.0	„	8,0	2	106,3	2	106 3	—	1	3 (1)	—	—	3	1	86	216	109	84	23	—	„
19. [Kasperki]	[Szare]	[„]	[4,0]	[„]	[6,0]	[1]	[24,2]	—	—	—	—	—	—	—	—	—	—	[63]	[26]	[20]	[14]	[3]	„
20. Kocierz ad Moszczanica	Kocierz ad Moszcz.	Rychwałd k. Żywca	5,0	Łodygowice	19,0	2	45,0	2	45,0	—	1	3 (1)	—	—	2	1	63	130	121	4	3	2	p.
21. Kocierz ad Rychwałd	Kocierz ad Rychw.	„	13,0	Żywiec	15,0	1	18,2	—	—	—	—	—	—	—	1	1	32	51	26	19	6	—	„
22. Korbielów	Korbielów	Jeleśnia	7,0	Jeleśnia	10,0	2	104,5	2	104,5	—	—	—	—	0,1	2	1	63	102	37	45	19	1	„
23. Koszarawa	Koszarawa	„	7,4	Hucisko	7,0	1	51,0	1	51,0	—	—	—	—	—	1	—	30	160	91	43	26	—	„
24. Krzyżowa	Krzyżowa	„	4,0	Jeleśnia	7,0	3	157,5	3	157,5	2	1	3 (1)	—	0,1	3	1	91	144	69	75	—	—	„
25. Leśna	Leśna	Żywiec	6,0	Żywiec	5,0	2	96,9	2	96,9	—	1	3 (1)	0,1	0,2	2	—	60	147	142	5	—	—	„
26. Lipowa	Lipowa	„	7,0	Piętrzykowice	5,0	1	28 8	—	—	—	—	—	—	—	1	1	32	59	33	24	2	—	„
27. Lipowa Górna	„	„	8,0	Żywiec	8,0	2	76,9	1	62,3	—	1	3 (1)	—	—	2	—	60	176	36	68	35	37	„
28. Łękawica	Łękawica	Rychwałd k. Żywca	3,0	„	10,0	2	108,0	2	108,0	1	1	3 (1)	0,2	—	2	1	64	179	139	40	—	—	„
29. Łodygowice	Łodygowice	Łodygowice	1,0	Łodygowice	0,8	5	243,0	5	243,0	1	1	3 (1)	0,3	0,1	8	1	203	295	292	3	—	—	„
30. Łodygowice	„	„	1,5	„	1,4	5	206,0	5	206,0	1	1	3 (1)	0,3	0,1	7	—	163	223	151	72	—	—	„
31. Łysina	Łysina	Rychwałd k. Żywca	7,0	Żywiec	14,0	1	35,0	1	35,0	—	1	2 (1)	—	0,1	1	—	30	42	20	22	—	—	„
32. Międzybrodzie	Międzybrodzie	Zadziele	5,0	„	10,0	2	102,6	2	102,6	—	1	4 (1)	0,1	0,2	2	—	60	95	68	18	9	—	„
33. Milówka	Milówka	Milówka	0,5	Milówka	0,3	8	424,5	8	424,5	2	1	4 (1)	0,2	0,1	10	—	224	313	165	82	45	21	„
34. Moszczanica	Moszczanica	Żywiec	4,5	Żywiec	6,0	4	195,6	4	195,6	1	1	3 (1)	0,1	0,6	4	1	115	158	73	34	51	—	„
35. Mutne	Mutne	„	8,0	Jeleśnia	1,5	1	26,9	—	—	—	—	—	—	—	1	1	34	65	35	30	—	—	„
36. Nieledwia	Nieledwia	Milówka	3,0	Milówka	3,0	3	153,0	3	153,0	2	1	3 (1)	0,4	—	3	1	93	151	96	39	16	—	„
37. Nieledwia	„	„	8,0	Sól	3,0	1	31,5	—	—	—	—	—	—	—	1	1	34	78	31	20	13	14	„
38. Oczków	Oczków	Zadziele	3,0	Żywiec	8,0	2	96,0	2	96,0	—	1	3 (1)	0,1	0,2	2	1	64	100	79	21	—	—	„

SZKOŁA siedziba, wzgl. nazwa	GMINA w miastach ulica i Nr. domu	URZĄD POCZTOWY nazwa	URZĄD POCZTOWY odległość w km.	STACJA KOLEJOWA nazwa	STACJA KOLEJOWA odległość w km.	IZBY LEKCYJNE ogółem liczba	IZBY LEKCYJNE ogółem pow. w m.²	IZBY LEKCYJNE w budynkach własnych liczba	IZBY LEKCYJNE w budynkach własnych pow. w m.²	INNE IZBY SZKOLNE	MIESZKANIA NAUCZYCIELI W BUDYNKACH WŁASNYCH mieszkań	MIESZKANIA NAUCZYCIELI W BUDYNKACH WŁASNYCH izb (w tem kuchen)	GRUNTY SZKOLNE W HEKT. w użyciu szkoły	GRUNTY SZKOLNE W HEKT. w użyciu nauczycieli	NAUCZYCIELE w charakterze etatowych	NAUCZYCIELE w charakterze nieetatowych	GODZIN LEKCYJ TYGODNIOWO	DZIECI ZAPISANE DO SZKOŁY ogółem	DZIECI ZAPISANE DO SZKOŁY uczęszczające z odległości —1 km.	1—2 km.	2—3 km.	ponad 3 km.	JĘZYK NAUCZANIA
39. Okrajnik	Okrajnik	Rychwałd k. Żywca	3,0	Żywiec	10,0	1	30,0	—	—	—	—	—	0,3	—	1	1	34	54	7	27	13	7	p.
40. Ostre	Ostre	Radziechowy k. Żywca	4,0	Radziechowy	7,0	1	33,8	1	33,8	—	1	3 (1)	—	—	1	1	34	61	40	18	3	—	„
41. Pewel Mała	Pewel Mała	Rychwałd k. Żywca	4,0	Pewel Mała	0,0	2	103,8	2	103,8	—	1	3 (1)	—	0,1	3	—	83	142	130	6	6	—	„
42. Pewel Ślemieńska	Pewel Ślemieńska	„ „ „ „	6,0	„ „	4,5	2	59,5	—	—	—	—	—	—	1,1	3	—	60	190	93	32	45	20	„
43. Pewel Wielka	Pewel Wielka	Jeleśnia	6,0	Jeleśnia	3,0	2	68,5	—	—	—	—	—	8,0	—	2	1	62	116	67	26	23	—	„
44. Pietrzykowice	Pietrzykowice	Żywiec	6,0	Pietrzykowice	1,5	5	200,0	5	200,0	—	1	3 (1)	—	—	7	1	161	278	232	46	—	—	„
45. Przyborów	Przyborów	Jeleśnia	3,5	Jeleśnia	7,0	3	156,9	3	156,9	—	1	3 (1)	—	—	3	—	84	197	109	69	15	4	„
46. Przyłęków	Przyłęków	Żywiec	9,0	Pewel Mała	6,0	1	47,6	1	47,6	—	1	2 (1)	—	0,1	1	1	34	76	49	27	—	—	„
47. Radziechowy	Radziechowy	Radziechowy k. Żywca	0,1	Radziechowy	3,0	5	265,1	5	265,1	1	1	2 (1)	—	—	7	2	199	313	160	115	38	—	„
48. Rajcza	Rajcza	Rajcza k. Żywca	0,1	Raycza	2,0	4	183,5	4	183,5	1	1	3 (1)	0,1	—	6	2	163	277	197	48	32	—	„
49. Rajcza	„ „ „ „	„ „ „ „	3,0	„ „	2,0	1	30,0	1	30,0	—	1	2 (1)	—	—	1	1	33	62	57	3	2	—	„
50. Rupienka	Kamesznica	Kamesznica	12,0	Zwardoń	5,0	1	24,8	—	—	—	—	—	—	—	1	1	33	67	32	30	5	—	„
51. Rycerka Dolna	Rycerka Dolna	Rajcza k. Żywca	2,5	Raycza	5,0	2	93,1	1	54,6	—	1	3 (1)	—	0,3	2	1	63	148	80	46	20	2	„
52. Rycerka Górna	Rycerka Górna	„ „ „ „	10,0	Sól	6,0	2	97,7	2	97,7	—	2	5 (2)	—	—	2	1	62	155	49	71	28	7	„
53. Rycerka Górna	„ „ „ „	„ „ „ „	16,0	„	12,0	1	30,0	—	—	1	—	—	—	—	1	1	33	54	7	3	27	17	„
54. Rychwałd	Rychwałd	Rychwałd k. Żywca	3,0	Żywiec	7,0	3	108,0	1	60,0	—	1	3 (1)	1,0	2,0	3	—	90	191	151	40	—	—	„
55. Rychwałdek	Rychwałdek	„ „ „ „	3,0	Pewel Mała	2,0	1	23,7	—	—	—	—	—	0,2	—	1	—	30	69	49	20	—	—	„
56. Sienna	Sienna	Żywiec	5,0	Żywiec	3,0	1	35,8	—	—	—	—	—	—	0,2	1	—	30	76	76	—	—	—	„
57. Słotwina	Słotwina	„ „	5,0	Łodygowice	7,0	2	100,8	1	72,3	—	1	3 (1)	—	—	2	1	70	111	93	18	—	—	„
58. Sopotnia Mała	Sopotnia Mała	Jeleśnia	5,0	Jeleśnia	6,0	2	102,0	2	102,0	—	1	3 (1)	—	—	2	1	64	149	94	51	2	2	„
59. Sopotnia Wielka	Sopotnia Wielka	„ „	8,0	„	6,0	1	52,0	1	52,0	1	1	3 (1)	—	—	1	—	30	164	139	25	—	—	„
60. Sól	Sól	Sól	0,3	Sól	2,0	1	80,0	1	80,0	—	1	3 (1)	0,3	—	1	—	30	67	30	26	11	—	„
61. Sól	„	„	1,5	„	0,5	3	160,0	3	160,0	1	1	4 (1)	—	0,1	3	1	93	130	70	60	—	—	„
62. Sporysz	Sporysz	Żywiec	3,0	Sporysz	1,0	5	306,4	5	306,4	4	2	5 (1)	—	0,2	6	1	178	302	143	83	73	3	„
63. Szare	Szare	Kamesznica	3,0	Milówka	5,0	2	74,1	1	39,0	—	1	2 (1)	—	—	2	—	60	103	37	41	25	—	„
64. Szare	„	Zwardoń	3,0	Zwardoń	3,0	1	18,1	—	—	—	—	—	—	—	1	1	34	83	19	23	41	—	„
65. Świnna	Świnna	Żywiec	7,0	Pewel Mała	3,0	4	200,4	4	200,4	1	1	3 (1)	0,1	—	4	1	112	175	145	15	15	—	„
66. Ujsoły	Ujsoły	Ujsoły	0,5	Raycza	8,0	3	176,3	3	176,3	1	1	3 (1)	—	0,2	3	2	99	199	120	78	—	1	„
67. Tresna	Tresna	Zadziele	4,0	Żywiec	6,0	2	57,5	—	—	—	—	—	—	—	2	1	62	119	24	76	19	—	„
68. Trzebinia	Trzebinia	Żywiec	7,0	Sporysz	5,0	2	80,0	2	80,0	—	1	2 (1)	—	0,2	2	1	64	185	50	50	85	—	„
69. Twardorzeczka	Radziechowy	Radziechowy k. Żywca	3,0	Radziechowy	6,0	1	36,0	—	—	—	—	—	—	—	1	1	34	45	13	9	23	—	„
70. Węgierska Górka	Cięcina	Węgierska Górka	0,5	Węgierska Górka	0,5	1	64,0	—	—	—	—	—	—	—	1	—	30	35	31	4	—	—	„
71. Wieprz	Wieprz	Radziechowy k. Żywca	4,0	Radziechowy	1,0	3	125,2	3	125,2	5	5	7 (1)	0,1	0,2	4	1	118	198	129	49	20	—	„
72. Zabłocie	Zabłocie	Żywiec 2 (dw. kol.)	0,1	Żywiec	0,1	7	338,1	7	338,1	2	1	5 (1)	—	—	10	1	219	305	221	66	8	10	„
73. Zabłocie	„ „ „ „	„ „ „ „	0,1	„	0,1	5	289,8	5	289,8	—	1	5 (1)	—	—	9	1	193	302	244	31	12	15	„
74. Zadziele	Zadziele	Zadziele	0,1	Pietrzykowice	5,0	2	96,9	2	96,9	—	1	3 (1)	—	—	2	—	60	137	113	24	—	—	„
75. Zarzecze	Zarzecze	Żywiec	4,0	„ „	1,0	2	93,5	2	93,5	—	1	3 (1)	0,3	—	2	1	63	114	100	14	—	—	„
76. [Złatna]	[Ujsoły]	[Ujsoły]	[4,0]	[Raycza]	[11,0]	—	—	—	—	—	—	—	—	—	—	—	—	—	—	—	—	—	„
77. Zwardoń	Sól	Zwardoń	0,1	Zwardoń	0,1	1	70,4	1	70,4	—	1	3 (1)	—	—	2	1	60	144	90	45	9	—	p.
78. Żabnica	Żabnica	Węgierska Górka	4,0	Węgierska Górka	4,0	4	133,1	1	57,5	—	1	2 (1)	—	—	4	1	122	228	185	28	15	—	„

1. POW. BÓBRKA — PUBLICZNE SZKOŁY POWSZECHNE — XV. WOJ. LWOWSKIE

SZKOŁA siedziba, wzgl. nazwa	GMINA w miastach ulica i Nr. domu	URZĄD POCZTOWY Nazwa	URZĄD POCZTOWY Odległość w km.	STACJA KOLEJOWA Nazwa	STACJA KOLEJOWA Odległość w km.	IZBY LEKCYJNE Ogółem liczba	IZBY LEKCYJNE Ogółem pow. w m.²	IZBY LEKCYJNE W budynkach własnych liczba	IZBY LEKCYJNE W budynkach własnych pow. w m.²	INNE IZBY SZKOLNE	MIESZKANIA NAUCZYCIELI W BUDYNKACH WŁASNYCH Mieszkań	MIESZKANIA NAUCZYCIELI W BUDYNKACH WŁASNYCH Izb (w tem kuchen)	GRUNTY SZKOLNE W HEKT. W użyciu szkoły	GRUNTY SZKOLNE W HEKT. W użyciu nauczycieli	NAUCZYCIELE W charakterze etatowych	NAUCZYCIELE W charakterze nieetatowych	GODZIN LEKCYJ TYGODNIOWO	DZIECI ZAPISANE DO SZKOŁY Ogółem	DZIECI ZAPISANE DO SZKOŁY Uczęszczające z odległości —1 km.	1—2 km.	2—3 km.	ponad 3 km.	JĘZYK NAUCZANIA
1. POWIAT BÓBRKA																								
MIASTO:																								
Bóbrka:																								
1. **powszechna**		Bóbrka	0,2	Bóbrka Chlebowice	6,5	7	347,2	7	347,2	3	1	4 (1)	—	—	11	—	217	330	313	6	8	3	p.
2. „	ul. Szkolna	„	0,1	„ „	6,8	7	349,8	7	349,8	2	1	3 (1)	—	0,3	8	3	201	326	306	8	10	2	„
3. „	Szpilczyna	„	3,0	„ „	9,0	1	37,1	—	—	—	—	—	—	—	1	1	32	60	60	—	—	—	„
Chodorów:																								
4. **powszechna**	ul. Główna	Chodorów (dw. kol.)	1,0	Chodorów	1,0	(6)	(112,5)	—	—	4	—	—	—	—	11	1	277	389	365	—	6	18	„
5. „	„ „	„ „	0,5	„ „	0,5	9	296,0	—	—	—	—	—	—	—	9	—	247	337	261	44	15	17	„
WIEŚ:																								
1. **Bakowce**	Bakowce	Strzeliska Nowe	4,0	Wybranówka	14,0	1	56,0	1	56,0	—	1	3 (1)	0,1	1,1	1	—	30	66	65	1	—	—	p. r.
2. **Berteszów**	Berteszów	„ „	7,0	„ „	12,0	1	39,1	1	39,1	—	1	3 (1)	—	1,1	1	1	36	51	51	—	—	—	r.
3. **Borodczyce**	Borodczyce	Chodorów (dw. kol.)	9,0	Chodorów	9,0	1	25,0	1	25,0	—	1	3 (1)	0,2	0,4	1	—	30	54	54	—	—	—	p. r.
4. **Bortniki**	Bortniki	Bortniki	1,0	Bortniki	1,0	3	157,3	2	85,0	—	1	3 (1)	—	1,1	3	—	77	169	100	66	3	—	„ „
5. **Borusow**	Borusow	Borynicze	3,0	Borynicze	3,0	1	22,0	—	—	—	—	—	—	1,0	1	1	32	64	64	—	—	—	„ „
6. **Borynicze**	Borynicze	„	0,2	„	0,2	3	126,2	3	126,2	—	1	3 (1)	0,1	1,0	4	1	117	189	188	1	—	—	„ „
7. **Bryńce Zagórne**	Bryńce Zagórne	Wybranówka	2,0	Wybranówka	2,0	2	98,8	2	98,8	—	1	3 (1)	0,3	1,2	2	2	70	137	93	26	18	—	p.
8. **Brzozdowce**	Brzozdowce	Brzozdowce	0,0	Borynicze	7,0	7	309,0	7	309,0	3	1	4 (1)	0,4	0,2	8	—	224	406	286	109	10	1	„
9. **Budków**	Budków	Stare Sioło	3,0	Staresioło	3,0	3	86,2	2	70,2	—	1	3 (1)	0,3	1,1	3	—	90	152	152	—	—	—	„
10. **Bukawina**	Bukawina	Bortniki	2,0	Bortniki	2,0	1	25,1	1	25,1	—	1	1 (-)	0,3	—	1	1	32	49	41	8	—	—	r.
11. **Bukawina**	„	„	3,0	„	3,0	1	28,8	1	28,8	—	1	2 (1)	—	—	1	1	32	54	54	—	—	—	„
12. **Chlebowice Wielkie**	Chlebowice Wielkie	Chlebowice	2,0	Bóbrka Chlebowice	2,0	2	81,0	2	81,0	—	1	3 (1)	—	—	2	2	68	150	80	70	—	—	p.
13. **Chlebowice Wielkie**	„ „	„	2,0	„ „	2,0	2	110,0	2	110,0	—	1	4 (1)	0,3	1,7	4	1	84	202	98	54	41	9	p. r.
14. **Chlebowice Wielkie**	„ „	„	2,5	„ „	2,5	2	108,0	2	108,0	—	—	—	—	—	2	1	62	130	105	25	—	—	p.
15. **Choderkowce**	Choderkowce	Sokołówka k. Bóbrki	1,0	Wybranówka	8,0	1	24,0	—	—	—	—	—	—	—	1	—	30	59	59	—	—	—	„
16. **Czartorja**	Czartorja	Chodorów (dw. kol.)	7,0	Chodorów	7,0	1	23,0	—	—	—	—	—	—	0,3	1	1	34	94	94	—	—	—	r.
17. **Czeremchów**	Czeremchów	Bortniki	6,0	Żurawno Nowosielce	4,0	1	17,2	1	17,2	—	1	2 (1)	—	—	1	—	30	45	45	—	—	—	p. r.
18. **Czyżyce**	Czyżyce	Wybranówka	3,0	Wybranówka	3,0	1	43,1	1	43,1	—	1	3 (1)	0,2	0,4	1	2	38	42	42	—	—	—	p.
19. **Demidów**	Demidów	Bortniki	3,0	Bortniki	3,0	2	45,8	—	—	—	—	—	—	0,6	2	2	63	146	146	—	—	—	p. r.
20. **Dobrowlany**	Dobrowlany	Chodorów (dw. kol.)	3,5	Chodorów	3,5	1	33,8	1	33,8	—	1	2 (1)	—	0,3	1	2	39	80	80	—	—	—	„ „
21. **Drohowycze**	Drohowycze	Borynicze	3,0	Borynicze	3,0	1	56,0	1	56,0	—	1	3 (1)	—	0,6	1	1	32	63	63	—	—	—	r.
22. **Duliby**	Duliby	Strzeliska Nowe	8,0	Chodorów	10,0	2	50,3	—	—	—	—	—	—	0,6	2	1	60	147	147	—	—	—	„
23. **Dziewiętniki**	Dziewiętniki	Wybranówka	6,0	Wybranówka	6,0	2	70,0	2	70,0	—	1	3 (1)	—	0,7	2	1	66	113	113	—	—	—	p. r.
24. **Dźwinogród**	Dźwinogród	Stare Sioło	7,0	Staresioło	7,0	5	265,7	5	265,7	—	1	3 (1)	0,1	1,8	5	—	138	221	221	—	—	—	„ „
25. **Henrykówka**	Strzeliska Stare	Strzeliska Nowe	4,0	Bóbrka Chlebowice	26,8	1	42,0	1	42,0	—	1	2 (1)	—	1,1	1	—	32	48	45	3	—	—	p.
26. **Hołdowice**	Hołdowice	Borynicze	7,0	Borynicze	7,0	1	42,2	1	42,2	—	1	3 (1)	—	—	1	1	30	48	48	—	—	—	r.
27. **Horodysławice**	Horodysławice	Mikołajów k. Gajów	3,0	Mikołajów	4,0	3	126,7	2	105,6	—	1	3 (1)	—	0,3	3	1	90	155	155	—	—	—	p. r.
28. **Horodyszcze Cetnarskie**	Horodyszcze Cetn.	Chodorów (dw. kol.)	8,4	Czarny Ostrów	5,0	2	99,6	2	99,6	—	1	3 (1)	—	0,5	1	—	30	108	108	—	—	—	„ „
29. **Horodyszcze Królewskie**	Horodyszcze Król.	„ „	5,5	„ „	1,6	2	106,2	2	106,2	—	1	3 (1)	0,2	0,7	2	1	63	110	110	—	—	—	„ „
30. **Hranki-Kuty**	Hranki-Kuty	Brzozdowce	2,0	Borynicze	6,0	3	125,0	2	101,0	—	1	4 (1)	—	0,8	3	2	96	164	134	28	2	—	p.

SZKOŁA SIEDZIBA, WZGL. NAZWA	GMINA W MIASTACH ULICA i Nr. DOMU	URZĄD POCZTOWY Nazwa	URZĄD POCZTOWY Odległość w km.	STACJA KOLEJOWA Nazwa	STACJA KOLEJOWA Odległość w km.	IZBY LEKCYJNE Ogółem liczba	IZBY LEKCYJNE Ogółem pow. w m.²	IZBY LEKCYJNE W budynkach własnych liczba	IZBY LEKCYJNE W budynkach własnych pow. w m.²	INNE IZBY SZKOLNE	MIESZKANIA NAUCZYCIELI W BUDYNKACH WŁASNYCH Mieszkań	MIESZKANIA NAUCZYCIELI W BUDYNKACH WŁASNYCH Izb (w tem kuchen)	GRUNTY SZKOLNE W HEKT. W użyciu szkoły	GRUNTY SZKOLNE W HEKT. W użyciu nauczycieli	NAUCZYCIELE W charakterze etatowych	NAUCZYCIELE W charakterze nieetatowych	GODZIN LEKCYJ TYGODNIOWO	DZIECI ZAPISANE DO SZKOŁY Ogółem	DZIECI ZAPISANE DO SZKOŁY Uczęszczające z odległości —1 km.	1—2 km.	2—3 km.	ponad 3 km.	JĘZYK NAUCZANIA
31. Hrusiatycze	Hrusiatycze	Strzeliska Nowe	4,5	Chodorów	11,0	2	115,7	2	115,7	1	2	4 (1)	0,5	—	2	—	60	81	81	—	—	—	p. r.
32. Hryniów	Hryniów	Bóbrka	7,5	Staresioło	7,5	2	81,8	2	81,8	—	1	3 (1)	—	2,2	2	1	64	110	80	30	—	—	„ „
33. Hucisko	Hucisko	Chlebowice	12,0	Bóbrka Chlebowice	12,0	1	42,0	1	42,0	1	1	3 (1)	—	1,0	2	—	30	93	86	—	7	—	p.
34. Huta Suchodolska	Suchodół	Wybranówka	8,0	„	7,0	1	35,0	1	35,0	—	1	3 (1)	—	—	1	—	30	44	44	—	—	—	„
35. Jatwięgi	Jatwięgi	Strzeliska Nowe	7,0	Wybranówka	9,0	2	91,0	2	91,0	—	1	3 (1)	—	0,3	2	1	64	89	89	—	—	—	r.
36. Juszkowce	Juszkowce	Borynicze	5,0	Borynicze	5,0	1	72,0	1	72,0	—	1	3 (1)	0,3	—	1	—	30	77	76	1	—	—	„
37. Kalinówka	Kalinówka	Strzeliska Nowe	9,0	Czarny Ostrów	7,0	1	42,3	1	42,3	—	1	3 (1)	—	—	1	—	30	40	40	—	—	—	„
38. Kniesioło	Kniesioło	„	3,0	Wybranówka	13,0	2	106,9	2	106,9	—	1	3 (1)	—	0,6	2	2	65	121	121	—	—	—	p. r.
39. Kocurów	Kocurów	Bóbrka	9,7	Staresioło	10,0	2	83,1	1	49,3	—	1	3 (1)	—	2,3	2	1	64	79	78	1	—	—	r.
40. Kołohury	Kołohury	Sokołówka k. Bóbrki	3,0	Wybranówka	5,0	1	40,0	1	40,0	—	1	3 (1)	—	0,3	1	2	36	65	65	—	—	—	p. r.
41. Krasna Góra	Laszki Górne	Borynicze	7,0	Borynicze	7,0	1	49,4	1	49,4	1	1	3 (1)	—	—	1	1	32	42	34	8	—	—	p.
42. Kremerówka	Żyrawa	Chodorów (dw. kol.)	2,0	Chodorów	2,0	1	21,5	—	—	—	—	—	1,7	1,1	1	1	34	38	38	—	—	—	„
43. Laszki Dolne	Laszki Dolne	Borynicze	3,0	Borynicze	3,0	3	99,3	2	80,4	—	1	4 (1)	—	—	3	—	83	193	193	—	—	—	r.
44. Laszki Górne	Laszki Górne	„	4,0	„	4,0	1	22,5	—	—	—	—	—	—	—	1	—	30	36	36	—	—	—	p
45. Leszczyn	Leszczyn	Strzeliska Nowe	5,0	Czarny Ostrów	8,0	1	84,0	—	—	—	—	—	—	0,4	2	1	72	130	130	—	—	—	r.
46. Lubeszka	Lubeszka	Bóbrka	11,6	Bóbrka Chlebowice	18,0	2	77,5	1	52,5	—	1	3 (1)	—	—	2	—	60	114	113	1	—	—	p. r.
47. Łanki Małe	Łanki Małe	„	1,5	„	9,0	1	19,1	—	—	—	—	—	—	—	1	2	34	65	61	—	—	4	p.
48. Łany	Łany	„	4,0	„	7,0	3	105,3	2	85,0	1	1	3 (1)	—	0,2	3	2	90	144	72	70	2	—	„
49. Łopuszna	Łopuszna	Chlebowice	7,0	„	7,0	2	80,7	2	80,7	—	1	2 (1)	0,2	1,5	2	2	60	108	96	10	2	—	p. r.
50. Łopuszna Nowa	„	„	6,0	„	6,0	1	36,5	1	36,5	—	1	2 (1)	—	1,1	1	1	32	27	26	1	—	—	p.
51. Łuczany	Łuczany	Chodorów (dw. kol.)	11,0	Czarny Ostrów	5,0	1	33,0	1	33,0	—	1	2 (1)	0,1	0,3	1	1	36	62	62	—	—	—	p. r.
52. Mikołajów	Mikołajów	Mikołajów k. Gajów	0,3	Mikołajów	1,0	6	258,0	4	198,6	—	1	3 (1)	—	0,6	6	—	154	239	193	46	—	—	„ „
53. Mołodyńcze	Mołodyńcze	Bortniki	4,0	Bortniki	4,0	2	86,2	2	86,2	1	1	3 (1)	—	0,8	2	—	58	107	90	17	—	—	„ „
54. Mühlbach	Mühlbach	Sokołówka k. Bóbrki	1,0	Wybranówka	8,0	1	24,2	1	24,2	—	1	2 (1)	—	1,1	1	1	32	32	32	—	—	—	p.
55. Nowosielce	Nowosielce	Nowosielce k. Żurawn.	4,0	Żurawno Nowosielce	4,0	1	14,1	1	14,1	—	—	—	2,2	—	1	—	30	42	26	16	—	—	„
56. Nowosielce	„	„	4,0	„	4,0	2	78,0	2	78,0	—	1	3 (1)	—	1,1	2	—	60	108	108	—	—	—	p. r.
57. Olchowiec	Olchowiec	Chlebowice	5,0	Bóbrka Chlebowice	9,0	1	42,2	1	42,2	—	1	3 (1)	—	0,6	1	2	34	81	81	—	—	—	r.
58. Oryszkowce	Oryszkowce	Strzeliska Nowe	6,0	Borynicze	14,0	1	49,0	1	49,0	—	1	3 (1)	0,1	1,0	1	1	33	58	53	1	4	—	p.
59. Ostrów	Ostrów	Borynicze	5,0	Czarny Ostrów	2,0	2	79,2	1	58,5	—	1	3 (1)	0,2	1,4	2	1	64	145	104	34	7	—	p. r.
60. Ottyniowice	Ottyniowice	Chodorów (dw. kol.)	5,0	Chodorów	5,0	2	105,0	2	105,0	—	1	3 (1)	0,1	0,7	2	2	62	137	137	—	—	—	„ „
61. Pietniczany	Pietniczany	Sokołówka k. Bóbrki	2,0	Wybranówka	8,0	1	42,3	1	42,3	—	1	3 (1)	—	0,6	1	1	33	50	50	—	—	—	„ „
62. Podhorce	Podhorce	Brzozdowce	2,0	Borynicze	9,0	1	35,8	1	35,8	—	1	3 (1)	—	0,6	1	2	34	42	42	—	—	—	p.
63. Podhorodyszcze	Podhorodyszcze	Bóbrka	9,8	Mikołajów	7,0	2	73,0	—	—	—	—	—	—	0,6	2	1	66	162	162	—	—	—	p. r.
64. Podjarków	Podjarków	Mikołajów k. Gajów	3,5	„	4,0	3	159,0	2	117,0	1	1	3 (1)	0,2	1,5	3	—	90	138	138	—	—	—	r.
65. Podliski	Podliski	Chodorów (dw. kol.)	7,0	Chodorów	7,0	1	30,0	—	—	—	—	—	—	—	1	2	33	59	59	—	—	—	p. r.
66. Podmanasterz	Podmanasterz	Bóbrka	6,0	Podmanasterz	1,0	1	58,5	1	58,5	—	1	3 (1)	—	0,1	2	2	34	76	76	—	—	—	„ „
67. Podniestrzany	Podniestrzany	Chodorów (dw. kol.)	9,0	Chodorów	9,0	2	72,0	2	72,0	—	1	3 (1)	—	0,3	2	1	64	117	114	3	—	—	„ „
68. Rehfeld	Rehfeld	Bóbrka	7,7	Bóbrka Chlebowice	12,0	1	24,0	1	24,0	—	1	2 (1)	—	1,0	1	1	32	38	38	—	—	—	p.
69. Repechów	Repechów	Strzeliska Nowe	5,0	Wybranówka	16,0	1	46,4	1	46,4	—	1	3 (1)	—	1,1	1	2	34	92	92	—	—	—	p. r.
70. Romanów	Romanów	Bóbrka	12,7	Mikołajów	8,0	4	194,3	4	194,3	1	2	5 (2)	—	0,9	4	1	134	218	207	11	—	—	„ „
71. Ruda	Ruda	Brzozdowce	6,0	Czarny Ostrów	3,0	2	79,0	1	54,0	—	1	3 (1)	—	1,1	2	1	64	130	127	3	—	—	„ „
72. Sarniki	Sarniki	Bóbrka	8,7	Bóbrka Chlebowice	12,0	1	64,0	1	64,0	—	1	3 (1)	—	0,9	1	1	32	84	84	—	—	—	r.
73. Siedliska	Siedliska	Mikołajów k. Gajów	7,0	Mikołajów	7,5	2	105,9	2	105,9	—	1	3 (1)	0,2	1,0	2	1	64	101	101	—	—	—	„
74. Sokołówka	Sokołówka	Sokołówka k. Bóbrki	0,2	Wybranówka	9,0	2	113,9	2	113,9	—	1	4 (1)	0,1	0,3	2	—	60	112	95	17	—	—	p.
75. Stańkowce	Stańkowce	Brzozdowce	3,0	Chodorów	12,0	1	44,1	1	44,1	1	1	4 (1)	0,1	1,1	1	1	38	130	68	62	—	—	p. r.
76. Stare Sioło	Stare Sioło	Stare Sioło	0,7	Staresioło	0,9	5	155,5	3	98,0	1	1	3 (1)	0,2	0,6	5	—	142	306	142	98	46	20	p.
77. Stoki	Stoki	Bóbrka	5,2	Bóbrka Chlebowice	12,0	2	65,0	2	65,0	—	1	3 (1)	—	—	2	2	64	118	23	94	1	—	p. r
78. Stoki Wilawcze	„	„	6,2	„	14,0	1	34,8	1	34,8	—	1	3 (1)	0,1	—	1	2	34	46	19	22	5	—	p.
79. Strzałki	Strzałki	„	2,0	„	9,0	2	58,8	2	58,8	—	—	—	0,1	0,3	2	2	68	78	78	—	—	—	„
80. Strzeliska Nowe	Strzeliska Nowe	Strzeliska Nowe	0,0	„	24,9	5	146,6	3	109,2	—	—	—	—	2,0	5	1	138	242	242	—	—	—	p. r.
81. Strzeliska Stare	Strzeliska Stare	„	2,0	„	26,8	2	60,0	2	60,0	—	1	4 (1)	0,5	1,5	2	—	60	121	107	3	11	—	„ „
82. Suchodół	Suchodół	Chlebowice	7,0	„	7,0	2	105,8	2	105,8	1	1	3 (1)	0,1	0,6	2	2	60	120	120	—	—	—	„ „
83. Suchrów	Suchrów	Chodorów (dw. kol.)	7,0	Chodorów	7,0	2	39,8	—	—	—	—	—	—	2,3	2	—	60	144	144	—	—	—	„ „
84. Szołomyja	Szołomyja	Stare Sioło	6,0	Dawidów	3,0	2	112,2	2	112,2	—	1	3 (1)	—	1,3	2	—	58	125	125	—	—	—	„ „
85. Trybuchowce	Trybuchowce	Strzeliska Nowe	5,0	Bóbrka Chlebowice	21,0	1	46,0	1	46,0	—	1	3 (1)	—	1,1	1	1	32	55	51	3	1	—	r.
86. Wierzbica	Wierzbica	Chodorów (dw. kol.)	9,0	Chodorów	9,0	1	52,0	1	52,0	—	1	3 (1)	1,0	—	1	1	31	101	101	—	—	—	p. r.
87. Wodniki	Wodniki	Stare Sioło	3,0	Staresioło	3,0	2	108,0	2	108,0	1	1	3 (1)	—	0,5	2	1	62	107	107	—	—	—	„ „

SZKOŁA siedziba, wzgl. nazwa	GMINA w miastach ulica i Nr. domu	URZĄD POCZTOWY Nazwa	Odległość w km.	STACJA KOLEJOWA Nazwa	Odległość w km.	IZBY LEKCYJNE Ogółem liczba	Ogółem pow. w m.²	W budynkach własnych liczba	W budynkach własnych pow. w m.²	INNE IZBY SZKOLNE	MIESZKANIA NAUCZYCIELI W BUDYNKACH WŁASNYCH Mieszkań	Izb (w tem kuchen)	GRUNTY SZKOLNE W HEKT. W użyciu szkoły	W użyciu nauczycieli	NAUCZYCIELE W charakterze etatowych	nieetatowych	GODZIN LEKCYJ TYGODNIOWO	DZIECI ZAPISANE DO SZKOŁY Ogółem	Uczęszczające z odległości —1 km.	1—2 km.	2—3 km.	ponad 3 km.	JĘZYK NAUCZANIA
88. Wołczatycze	Wołczatycze	Chodorów (dw. kol.)	3,0	Chodorów	3,0	2	73,9	1	45,2	—	1	3 (1)	—	0,2	2	2	68	112	110	—	2	—	p.
89. Wołoszczyzna	Wołoszczyzna	Chlebowice	0,6	Bóbrka Chlebowice	0,5	2	106,2	2	106,2	—	1	3 (1)	—	—	2	2	68	127	126	1	—	—	p. r.
90. Wołowe	Wołowe	Bóbrka	4,6	Staresioło	6,8	2	67,5	1	47,3	—	1	3 (1)	0,2	—	2	1	32	68	57	11	—	—	p.
91. Wybranówka	Wybranówka	Wybranówka	0,2	Wybranówka	0,2	4	164,3	4	164,3	1	1	4 (1)	0,3	0,3	5	2	157	224	112	112	—	—	„
92. Zagóreczko	Zagóreczko	Chodorów (dw. kol.)	2,5	Chodorów	2,5	2	67,2	2	67,2	—	1	3 (1)	0,2	0,9	1	2	35	108	108	—	—	—	„
93. Zaleśce	Zaleśce	„ „ „ „	6,0	„ „	6,0	1	56,3	1	56,3	—	—	—	0,1	—	2	1	33	79	69	10	—	—	p. r.
94. Żabokruki	Żabokruki	Strzeliska Nowe	6,0	Wybranówka	14,0	1	46,4	1	46,4	—	1	3 (1)	—	0,1	1	2	34	101	98	3	—	—	„
95. Żyrawa	Żyrawa	Chodorów (dw. kol.)	5,0	Chodorów	5,0	2	52,0	2	52,0	—	1	3 (1)	—	1,1	2	—	60	97	97	—	—	—	p. r.
2. Powiat Brzozów																							
MIASTO:																							
Brzozów:																							
1. powsz. im. Wł. Jagiełły	•	Brzozów	0,1	Rymanów	18,0	7	329,3	7	329,3	3	1	4 (1)	—	0,2	11	—	229	321	185	71	24	41	p.
2. „ „ „ Królowej Jadwigi	•	„ „	0,0	„ „	18,0	6	354,0	6	354,0	2	1	3 (1)	0,1	—	12	—	248	359	239	98	8	14	„
WIEŚ:																							
1. Bachórz	Bachórz	Bachórz	0,5	Bachórz	1,5	3	161,2	3	161,2	—	1	3 (1)	—	0,8	3	1	90	179	128	22	21	8	„
2. Bartkówka	Bartkówka	Dynów	3,0	Dynów	2,0	2	90,3	2	90,3	—	1	3 (1)	—	0,9	2	—	60	164	40	25	30	69	„
3. Barycz	Barycz	Wesoła k. Dynowa	5,0	„ „	16,0	2	45,7	—	—	—	—	—	0,3	1,1	2	1	61	136	58	43	35	—	„
4. Blizne	Blizne	Jasienica k. Brzozowa	4,0	Iwonicz	20,0	4	186,0	3	126,0	1	1	3 (1)	0,1	—	5	1	144	302	121	109	55	17	„
5. Buków	Buków	Jasionów k. Brzozowa	3,0	Rymanów	8,0	1	30,0	1	30,0	—	1	2 (1)	—	—	1	1	38	41	41	—	—	—	„
6. Dąbrówka Starzeńska	Dąbrówka Starzeń.	Dynów	7,0	Dynów	5,0	1	27,5	—	—	—	—	—	0,4	—	1	1	35	64	42	6	12	4	„
7. Domaradz	Domaradz	Domaradz	0,0	Strzyżów n. Wisłokiem	18,0	2	72,0	—	—	—	—	—	—	0,3	2	—	60	145	71	59	15	—	„
8. Domaradz	„ „	„	3,0	„ „ „	18,0	2	77,4	2	77,4	—	1	2 (-)	—	—	2	—	60	113	76	37	—	—	„
9. Domaradz	„ „	„	2,0	„ „ „	18,0	2	97,0	2	97,0	—	1	3 (1)	—	—	2	—	60	81	42	39	—	—	„
10. Domaradz	„ „	„	4,0	„ „ „	18,0	1	35,0	1	35,0	—	1	2 (1)	—	—	1	—	30	59	18	18	23	—	„
11. Dydnia	Dydnia	Dydnia	0,5	Sanok	28,0	4	222,1	4	222,1	1	1	3 (1)	0,4	—	4	1	109	154	46	47	48	13	„
12. Dylągowa	Dylągowa	Dynów	6,0	Dynów	6,0	3	105,0	3	105,0	—	2	6 (2)	—	1,0	3	2	102	207	100	50	56	1	„
13. Dynów	Dynów	„	0,2	„ „	2,0	10	510,0	8	408,5	2	1	4 (1)	0,2	—	12	—	294	454	360	28	24	42	„
14. Golcowa	Golcowa	Domaradz	6,0	Strzyżów n. Wisłokiem	23,0	7	350,3	6	324,0	1	1	4 (1)	—	0,7	6	1	189	316	230	70	16	—	„
15. Górki	Górki	Brzozów	7,0	Zarszyn	10,0	4	214,9	3	155,4	—	2	5 (2)	0,2	0,6	4	1	128	205	128	77	—	—	„
16. Grabownica Starzeńska	Grabownica Starz.	Grabownica Starzeńska	0.3	Dąbrówka	11,0	2	92,6	2	92,6	—	1	3 (1)	0,3	0,3	2	—	60	145	123	15	7	—	„
17. Grabówka	Grabówka	„ „ „	8,0	Sanok	16,0	1	56,1	1	56,1	—	1	3 (1)	0,3	—	2	2	57	94	52	42	—	—	„
18. Haczów	Haczów	Haczów n. Wisłokiem	0,5	Rymanów	7,0	6	288,4	6	288,4	1	1	4 (1)	0,1	0,1	6	1	170	245	65	66	61	53	„
19. Harta Dolna	Harta	Bachórz	4,0	Bachórz	3,0	2	108,0	2	108,0	—	2	4 (1)	0,3	1,1	2	1	64	184	120	60	4	—	„
20. Harta Górna	„	„ „	7,0	„ „	7,0	2	104,7	2	104,7	—	2	4 (1)	—	—	3	1	89	154	150	4	—	—	„
21. Hłudno	Hłudno	Dynów	12,0	Dynów	12,0	2	84,0	—	—	—	—	—	—	0,2	2	—	64	182	27	59	71	25	r.
22. Hłudno	„	„ „	12,0	„ „	12,0	1	20,0	—	—	—	—	—	—	—	1	—	31	58	3	4	19	32	p.
23. Hroszówka	Hroszówka	Ulucz	3,0	Sanok	25,0	1	32,1	1	32,1	—	1	2 (1)	—	—	1	2	35	54	50	4	—	—	p. r.
24. Humniska	Humniska	Brzozów	3,5	Rymanów	18,0	4	217,5	4	217,5	—	1	3 (1)	1,2	—	5	1	137	199	76	69	42	12	p.
25. Huty	Poręby	Dynów	19,0	Dynów	17,0	1	35,7	—	—	—	—	—	—	—	1	1	34	100	50	40	10	—	„
26. Izdebki	Izdebki	Izdebki	0,1	„ „	18,0	7	377,2	7	377,2	2	2	7 (2)	1,0	0,5	7	2	206	304	68	60	73	103	„
27. Jabłonica Polska	Jabłonica Polska	Kombornia	2,0	Iwonicz	8,0	2	70,8	2	70,8	—	1	3 (1)	—	0,1	3	—	88	138	110	20	8	—	„
28. Jabłonica Ruska	Jabłonica Ruska	Dydnia	5,0	Dynów	15,0	1	42,0	—	—	—	—	—	—	0,3	1	1	34	71	54	15	2	—	p. r.
29. Jabłonka	Jabłonka	„ „	5,0	Dąbrówka	21,0	3	122,6	3	122,6	—	1	3 (1)	—	—	3	—	84	139	121	18	—	—	p.
30. Jasienica	Jasienica	Jasienica k. Brzozowa	0,3	Iwonicz	17,0	6	324,0	6	324,0	1	1	4 (1)	—	0,7	5	2	160	301	156	86	45	14	„
31. Jasionów	Jasionów	Jasionów k. Brzozowa	0,3	Rymanów	10,0	2	96,3	2	96,3	3	1	3 (1)	—	—	2	1	59	98	92	6	—	—	„
32. Końskie	Końskie	Mrzygłód	8,0	Sanok	21,0	1	55,3	1	55,3	—	1	3 (1)	0,2	—	1	1	31	89	65	15	9	—	„
33. Krzemienna	Krzemienna	Dydnia	3,0	Dynów	19,0	1	49,0	1	49,0	—	1	3 (1)	—	—	1	1	32	70	29	41	—	—	„
34. Krzywe	Krzywe	„	3,5	„ „	20,0	2	81,3	1	47,9	—	1	3 (1)	—	33,0	2	1	64	91	80	11	—	—	„
35. Laskówka	Laskówka	Bachórz	6,5	Bachórz	7,5	2	104,1	2	104,1	—	2	4 (1)	0,2	0,3	2	1	61	91	29	31	22	9	„
36. Łubno	Łubno	Dynów	9,0	Dynów	9,0	3	130,0	2	105,0	—	1	3 (1)	—	0,4	3	—	88	251	198	39	14	—	„
37. Malinówka	Malinówka	Haczów n. Wisłokiem	8,0	Iwonicz	12,0	2	97,7	2	97,7	1	1	3 (1)	—	0,1	2	1	60	94	50	34	10	—	„
38. Niebocko	Niebocko	Grabownica Starzeńska	3,5	Sanok	22,0	3	114,5	3	114,5	—	1	3 (1)	0,1	—	3	1	84	160	90	58	12	—	„

SZKOŁA SIEDZIBA, WZGL. NAZWA	GMINA W MIASTACH ULICA i Nr. DOMU	URZĄD POCZTOWY Nazwa	URZĄD POCZTOWY Odległość w km.	STACJA KOLEJOWA Nazwa	STACJA KOLEJOWA Odległość w km.	IZBY LEKCYJNE Ogółem liczba	IZBY LEKCYJNE Ogółem pow. w m²	IZBY LEKCYJNE W budynkach własnych liczba	IZBY LEKCYJNE W budynkach własnych pow. w m²	INNE IZBY SZKOLNE	MIESZKANIA NAUCZYCIELI W BUDYNKACH WŁASNYCH Mieszkań	MIESZKANIA NAUCZYCIELI W BUDYNKACH WŁASNYCH Izb (w tem kuchen)	GRUNTY SZKOLNE W HEKT. W użyciu szkoły	GRUNTY SZKOLNE W HEKT. W użyciu nauczyciela	NAUCZYCIELE W charakterze etatowych	NAUCZYCIELE W charakterze nieetatowych	GODZIN LEKCYJ TYGODNIOWO	DZIECI ZAPISANE DO SZKOŁY Ogółem	DZIECI ZAPISANE DO SZKOŁY Uczęszczające z odległości —1 km.	1—2 km.	2—3 km.	ponad 3 km.	JĘZYK NAUCZANIA
39. Niewistka	Niewistka	Dydnia	7,0	Dynów	13,0	1	45,4	1	45,4	—	1	3 (1)	0,4	1,0	1	1	35	52	35	17	—	—	p.
40. Nozdrzec	Nozdrzec	Dynów	6 0	„	5,0	2	111,3	—	—	—	—	—	—	—	3	1	78	158	75	53	30	—	„
41. Obarzym	Obarzym	Dydnia	4,0	„	14,0	1	49,9	1	49,9	—	1	3 (1)	0,4	—	1	1	37	81	30	51	—	—	„
42. Orzechówka	Orzechówka	Jasienica k. Brzozowa	3,0	Iwonicz	17,0	4	216,0	4	216,0	1	1	3 (1)	—	0,2	5	—	104	198	19	128	51	—	„
43. Pawłokoma	Pawłokoma	Dynów	4,0	Dynów	3,0	1	26,8	1	26,8	—	1	3 (1)	—	2,0	1	—	32	43	43	—	—	—	„
44. Pawłokoma	„	„	6,0	„	5,5	1	62,7	1	62,7	—	1	3 (1)	0,3	—	1	—	34	199	197	2	—	—	r.
45. Przedmieście Dynowskie	Przedmieście Dyn.	„	1,5	„	2,0	2	72,3	2	72,3	—	1	3 (1)	0,1	0,7	2	1	64	113	70	35	8	—	p
46. Przysietnica	Przysietnica	Brzozów	4,0	Rymanów	21,0	3	156,7	2	124,5	—	2	4 (1)	—	—	4	1	105	188	100	81	7	—	„
47. Siedliska	Siedliska	Dynów	7,0	Dynów	6,0	1	45,0	1	45,0	—	1	3 (1)	0,2	0,8	2	—	60	75	27	48	—	—	p.r.
48. Stara Wieś	Stara Wieś	Brzozów	3,0	Rymanów	21,0	6	284,1	6	284,1	2	2	6 (2)	—	0,9	5	1	142	218	68	79	53	18	p.
49. Temeszów	Temeszów	Dydnia	6,0	Dynów	19,0	2	108,6	2	108,6	—	2	4 (1)	—	0,2	2	1	60	77	69	8	—	—	„
50. Trześniów	Trześniów	Wróblik Szlachecki	6,5	Rymanów	6,5	2	109,4	2	109,4	—	2	5 (2)	—	0,3	2	1	64	107	75	32	—	—	„
51. Turze Pole	Turze Pole	Jasionów k. Brzozowa	2,0	„	12,0	1	40,0	1	40,0	—	1	3 (1)	—	0,3	1	—	30	68	65	3	—	—	„
52. Ulanica	Ulanica	Dynów	5,0	Dynów	5,0	2	70,0	2	70,0	—	1	3 (1)	—	0,9	2	—	58	95	88	7	—	—	„
53. Ulucz	Ulucz	Ulucz	2,0	Sanok	24,0	2	104,0	2	104,0	—	1	3 (1)	—	—	2	2	67	142	104	38	—	—	r.
54. Wara	Wara	Dynów	9,0	Dynów	8,0	2	108,0	2	108,0	1	1	3 (1)	0,3	0,3	2	2	74	159	85	74	—	—	p.
55. Wesoła	Wesoła	Wesoła k. Dynowa	0,5	„	16,0	6	283,6	5	251,1	2	1	3 (1)	0,2	0,8	6	1	190	289	162	99	25	3	„
56. Witryłów	Witryłów	Dydnia	8.0	Sanok	21,0	1	45,0	1	45,0	—	1	3 (1)	0,1	—	1	1	30	87	77	6	2	2	„
57. Wola Jasienicka	Wola Jasienicka	Jasienica k. Brzozowa	4,0	Iwonicz	20,0	2	90,3	1	63,0	—	1	3 (1)	0,1	—	2	1	64	106	75	31	—	—	„
58. Wola Wołodzka	Wołodź	Dynów	13,0	Dynów	12,0	1	40,6	1	40,6	—	1	3 (1)	0,2	0,4	1	—	29	54	54	—	—	—	p. r.
59. Wołodź	„	„	10,0	„	9,0	1	51,2	—	—	—	—	—	—	—	1	—	34	77	73	4	—	—	„ „
60. Wydrna	Wydrna	Dydnia	5,0	Sanok	37,0	2	101,3	1	56,9	—	1	3 (1)	0,2	—	2	1	63	126	53	49	24	—	p.
61. Wzdów	Wzdów	Jaćmierz	2,5	Zarszyn	8,0	3	145,0	3	145,0	2	1	3 (1)	0,1	0,1	2	—	60	68	38	30	—	—	„
62. Zmiennica	Zmiennica	Jasionów k. Brzozowa	2,5	Rymanów	11,0	1	51,0	1	51,0	—	1	3 (1)	—	—	3	—	58	105	70	35	—	—	„

3. Powiat Dobromil

MIASTO: ***Dobromil:***																							
1. powsz. im. J. Długosza	ul. Szkolna	Dobromil	1,0	Dobromil	2,5	8	348,0	8	348,0	2	1	4 (1)	—	0,3	10	—	234	355	281	28	33	13	p.
2. „	„ Zielińskiego	„	0,4	„	2,5	8	352,2	—	—	1	—	—	—	0,2	10	—	231	398	316	52	15	15	„
WIEŚ:																							
1. [Arłamów]	[Arłamów]	[Dobromil]	[16,0]	[Dobromil]	[18,0]	—	—	—	—	—	—	—	—	—	—	—	—	—	—	—	—	—	•
2. Bircza	Bircza	Bircza	0,1	Przemyśl	28,3	7	409,5	7	409,5	2	1	4 (1)	0,3	0,2	7	2	207	382	307	50	22	3	p.
3. Bircza Stara	Bircza Stara	„	1.5	„	32,0	1	31,5	—	—	—	—	—	—	—	1	2	36	47	33	11	3	—	p. r.
4. Boniowice	Boniowice	Dobromil	4,0	Dobromil	1,5	1	47,0	1	47,0	—	1	3 (1)	2,0	2,5	1	2	33	73	73	—	—	—	„ „
5. Borownica	Jawornik Ruski	Ulucz	5,0	Sanok	29,0	1	41,3	1	41,3	—	1	3 (1)	—	—	1	—	30	95	50	41	4	—	p.
6. Borysławka	Borysławka	Rybotycze	3,0	Niżankowice	18,0	2	80,0	2	80,0	1	1	3 (1)	—	—	2	—	58	93	77	16	—	—	p. r.
7. Brzeżawa	Brzeżawa	Bircza	16,0	Przemyśl	50,0	2	64,1	2	64,1	—	1	3 (1)	0,3	—	2	—	58	130	95	31	4	—	r.
8. Brzuska	Brzuska	„	9,0	„	38,0	2	46,2	2	46,2	—	1	3 (1)	—	—	2	1	63	141	77	64	—	—	„
9. Falkenberg	Falkenberg	Dobromil	11,0	Niżankowice	12,0	1	48,0	1	48,0	—	1	3 (1)	0,1	1,7	1	—	30	35	35	—	—	—	p.
10. Grabownica Sozańska	Grabownica Soz.	Nowe Miasto k. Przem.	3,0	Nowe Miasto Mlp.	2,0	1	35,0	1	35,0	—	1	3 (1)	0,1	—	1	—	30	65	65	—	—	—	„
11. Grąziowa	Grąziowa	Wojtkowa	8,0	Krościenko	21,0	1	40,3	1	40,3	—	1	3 (1)	—	0,2	1	—	30	97	43	45	9	—	p. r.
12. Hubice	Hubice	Dobromil	5,0	Dobromil	7,0	1	48,8	1	48,8	—	1	3 (1)	0,1	1,1	1	—	30	59	59	—	—	—	„ „
13. Hujsko	Hujsko	„	12,0	Niżankowice	10,0	2	83,0	1	48,0	—	1	3 (1)	0,2	—	2	—	58	114	113	1	—	—	r.
14. [Huta Brzuska]	[Huta Brzuska]	[Bircza]	[10,0]	[Przemyśl]	[38,0]	—	—	—	—	—	—	—	—	—	—	—	—	—	—	—	—	—	•
15. Huwniki	Huwniki	Rybotycze	5,0	Niżankowice	8,0	1	48,8	1	48,8	—	1	3 (1)	0,1	—	1	2	36	79	65	—	14	—	p.
16. Jamna Dolna	Jamna Dolna	„	9,0	„	19,0	1	26,0	—	—	—	—	—	—	—	1	—	30	102	46	34	22	—	r.
17. [Jamna Górna]	[Jamna Górna]	[„]	[10,0]	[„]	[20,0]	—	—	—	—	—	—	—	—	—	—	—	—	—	—	—	—	—	•
18. Jasienica Sufczyńska	Jasienica Sufczyń.	Bircza	9,0	Przemyśl	38,0	1	24,3	1	24,3	—	1	1 (-)	—	—	1	—	30	60	42	18	—	—	p.
19. Jawornik Ruski	Jawornik Ruski	Ulucz	7,5	Dynów	16,0	2	82,5	2	82,5	—	1	3 (1)	0,2	—	2	2	63	135	81	35	15	4	r.

SZKOŁA siedziba, wzgl. nazwa	GMINA w miastach ulica i Nr. domu	URZĄD POCZTOWY Nazwa	URZĄD POCZTOWY Odległość w km.	STACJA KOLEJOWA Nazwa	STACJA KOLEJOWA Odległość w km.	IZBY LEKCYJNE Ogółem liczba	IZBY LEKCYJNE Ogółem pow. w m.²	IZBY LEKCYJNE W budynkach własnych liczba	IZBY LEKCYJNE W budynkach własnych pow. w m.²	INNE IZBY SZKOLNE	MIESZKANIA NAUCZYCIELI W BUDYNKACH WŁASNYCH Mieszkań	MIESZKANIA NAUCZYCIELI W BUDYNKACH WŁASNYCH lzb (w tem kuchen)	GRUNTY SZKOLNE W HEKT. W użyciu szkoły	GRUNTY SZKOLNE W HEKT. W użyciu nauczycieli	NAUCZYCIELE W charakterze etatowych	NAUCZYCIELE W charakterze nieetatowych	GODZIN LEKCYJ TYGODNIOWO	DZIECI ZAPISANE DO SZKOŁY Ogółem	DZIECI ZAPISANE DO SZKOŁY Uczęszczające z odległości —1 km.	1—2 km.	2—3 km.	ponad 3 km.	JĘZYK NAUCZANIA
20. Jureczkowa	Jureczkowa	Wojtkowa	5,0	Krościenko	9,5	1	45,5	1	45,5	—	1	3 (1)	—	—	1	—	32	112	48	55	9	—	p.
21. Katyna Szlachecka	Katyna Szlachecka	Starzawa k. Chyrowa	11,0	Starzawa	11,0	1	36,0	1	36,0	—	1	2 (1)	0,6	—	1	1	34	75	56	19	—	—	„
22. Kalwarja Pacławska	Kalwarja Pacławska	Kalwarja Pacławska	0,1	Niżankowice	8,0	2	104,4	2	104,4	—	1	3 (1)	0,1	0,1	2	—	58	73	73	—	—	—	r.
23. Kniażpol	Kniażpol	Dobromil	2,5	Dobromil	5,0	2	103,8	2	103,8	—	1	3 (1)	2,2	2,2	2	—	58	109	78	31	—	—	r.
24. Kopysno	Kopysno	Rybotycze	4,0	Niżankowice	18,0	1	18,0	—	—	—	—	—	0,2	—	1	—	30	71	71	—	—	—	„
25. Kreców	Kreców	Tyrawa Wołoska	5,0	Załuż	14,0	1	20,0	1	20,0	—	1	3 (1)	—	—	1	—	30	65	44	14	7	—	p. r.
26. Kropiwnik	Kropiwnik	Dobromil	4,0	Dobromil	6,0	1	45,2	1	45,2	—	1	3 (1)	—	1,0	1	—	30	72	72	—	—	—	„ „
27. Krościenko	Krościenko	Krościenko k. Chyrowa	0,2	Krościenko	0,3	4	137,4	4	137,4	—	1	3 (1)	—	0,4	4	2	98	180	79	52	47	2	p.
28. Kuźmina	Kuźmina	Tyrawa Wołoska	7,0	Załuż	22,0	2	70,0	2	70,0	—	1	3 (1)	0,8	—	2	1	59	114	36	68	10	—	„
29. Kwaszenina	Kwaszenina	Dobromil	11,0	Dobromil	13,0	2	93,5	2	93,5	—	1	3 (1)	0,4	—	2	—	58	116	40	50	26	—	r.
30. Lacko	Lacko	„	3,4	„	5,4	2	123,8	2	123,8	2	1	3 (1)	—	0,2	1	1	34	137	114	23	—	—	p. r.
31. Leszczawa Dolna	Leszczawa Dolna	Bircza	5,0	Załuż	26,0	1	20,0	—	—	—	—	—	—	—	1	—	30	71	40	26	5	—	p.
32. Leszczawa Górna	Leszczawa Górna	„	10,0	Krościenko	30,0	2	60,0	2	60,0	—	1	3 (1)	0,2	1,0	2	1	61	123	16	26	42	39	r.
33. [Leszczawka]	[Leszczawka]	[„]	[11,0]	[Przemyśl]	[39,0]	—	—	—	—	—	—	—	—	—	—	—	—	—	—	—	—	—	•
34. Leszczyny	Leszczyny	Kalwarja Pacławska	3,0	Dobromil	15,0	1	35,9	—	—	—	—	—	—	0,1	1	2	33	50	50	—	—	—	p. r.
35. Lipa	Lipa	Bircza	8,5	Przemyśl	38,0	1	46,8	1	46,8	—	1	2 (1)	—	1,1	1	—	30	64	25	24	15	—	r.
36. Liskowate	Liskowate	Krościenko k. Chyrowa	4,5	Krościenko	4,5	2	59,4	2	59,4	—	1	3 (1)	—	0,1	2	1	60	111	58	43	10	—	p. r.
37. Liskowate	„ „ „ „	„	2,5	„	2,5	1	22,9	—	—	—	—	—	—	0,1	1	1	32	63	51	12	—	—	„ „
38. [Łodzinka Dolna]	[Łodzinka Dolna]	[Bircza]	[10,0]	[Dobromil]	[21,0]	—	—	—	—	—	—	—	—	—	—	—	—	—	—	—	—	—	•
39. [Łodzinka Górna]	[Łodzinka Górna]	„	[8,0]	„	[21,0]	—	—	—	—	—	—	—	—	—	—	—	—	—	—	—	—	—	•
40. [Łomna]	[Łomna]	„	[11,0]	„	[21,0]	—	—	—	—	—	—	—	—	—	—	—	—	—	—	—	—	—	•
41. [Łopusznica]	[Łopusznica]	[Starzawa k. Chyrowa]	[5,0]	[Starzawa]	[5,0]	—	—	—	—	—	—	—	—	—	—	—	—	—	—	—	—	—	•
42. [Makowa Rustykalna]	[Makowa Rustykal.]	[Rybotycze]	[4,0]	[Niżankowice]	[8,0]	—	—	—	—	—	—	—	—	—	—	—	—	—	—	—	—	—	•
43. Malawa	Malawa	Bircza	6,0	Przemyśl	34,0	1	35,0	1	35,0	—	1	2 (1)	0,1	—	1	—	30	81	61	20	—	—	p. r.
44. Michowa	Michowa	Dobromil	8,0	Dobromil	8,0	1	40,0	—	—	—	—	—	—	0,8	1	—	30	73	33	40	—	—	r.
45. [Nanowa]	[Nanowa]	[Krościenko k. Chyrow.]	[10,0]	[Krościenko]	[10,0]	—	—	—	—	—	—	—	—	—	—	—	—	—	—	—	—	—	•
46. Nowe Miasto	Nowe Miasto	Nowe Miasto k. Przem.	0,5	Nowe Miasto Mlp.	1,0	5	270,9	5	270,9	3	1	4 (1)	0,6	—	6	2	137	189	70	96	23	—	p.
47. [Nowosielce Kozickie]	[Nowosielce Kozic.]	[Wojtkowa]	[5,0]	[Krościenko]	[19,0]	—	—	—	—	—	—	—	—	—	—	—	—	—	—	—	—	—	•
48. Nowosiółki Dydyńskie	Nowosiółki Dydyń.	Kalwarja Pacławska	3,0	Niżankowice	7,0	1	48,0	1	48,0	—	1	3 (1)	0,3	0,6	1	—	30	46	46	—	—	—	p.
49. Paportno	Paportno	Dobromil	8,0	Dobromil	10,0	3	88,8	2	52,8	—	1	3 (1)	—	—	3	—	82	174	102	27	45	—	p. r.
50. Piątkowa	Piątkowa	Bircza	22,0	Przemyśl	41,0	2	118,5	2	118,5	1	1	3 (1)	—	0,1	2	—	66	195	106	54	35	—	r.
51. Pietnice	Pietnice	Dobromil	5,0	Dobromil	5,0	1	26,3	—	—	—	—	—	—	—	1	1	32	50	34	16	—	—	p.
52. Pietnice	„	„	3,0	„	5,0	2	59,5	2	59,5	—	1	3 (1)	—	0,3	2	—	60	112	105	7	—	—	p. r.
53. Polana	Polana	„	5,5	„	7,5	1	48,0	1	48,0	—	1	3 (1)	—	0,3	1	—	29	44	38	6	—	—	„ „
54. Posada Nowomiejska	Posada Nowomiej.	Nowe Miasto k. Przem.	3,0	Nowe Miasto Mlp.	4,0	3	106,2	3	106,2	3	1	3 (1)	0,2	4,0	3	2	90	176	176	—	—	—	p.
55. Posada Rybotycka	Posada Rybotycka	Rybotycze	4,0	Dobromil	23,0	2	60,0	2	60,0	—	1	3 (1)	0,3	—	2	—	58	87	77	10	—	—	r.
56. [Przedzielnica]	[Przedzielnica]	[Nowe Miasto k. Przem.]	[4,5]	[Nowe Miasto Mlp.]	[4,5]	—	—	—	—	—	—	—	—	—	—	—	—	—	—	—	—	—	•
57. Rosenburg	Rozenburg	Dobromil	4,0	Dobromil	4,0	1	26,6	1	26,6	—	1	3 (1)	0,2	3,6	1	—	30	50	50	—	—	—	p.
58. Rozpucie	Rozpucie	Tyrawa Wołoska	2,0	Załuż	14,0	2	72,9	2	72,9	—	1	3 (1)	—	—	2	—	58	119	42	57	18	2	„
59. Rudawka ad Bircza	Rudawka ad Bircza	Bircza	4,0	Przemyśl	32,0	1	25,9	1	25,9	—	1	2 (1)	0,2	—	1	—	36	80	50	30	—	—	„
60. [Rudawka pod Nanową]	[Rudawka pod Nan.]	[Krościenko k. Chyrow.]	[8,0]	[Krościenko]	[8,0]	—	—	—	—	—	—	—	—	—	—	—	—	—	—	—	—	—	•
61. Rybotycze	Rybotycze	Rybotycze	0,3	Niżankowice	14,0	3	131,0	3	131,0	—	1	3 (1)	—	—	4	2	92	125	125	—	—	—	p.
62. Smolnica	Smolnica	Krościenko k. Chyrowa	4,5	Krościenko	4,0	1	24,8	—	—	—	—	—	—	1,1	1	1	33	38	33	2	3	—	r.
63. Starzawa	Starzawa	Starzawa k. Chyrowa	1,0	Starzawa	0,1	1	29,3	—	—	—	—	—	—	—	1	—	30	71	15	18	29	9	p.
64. Starzawa	„ „ „ „	„	1,5	„	1,0	2	93,0	1	72,0	—	1	3 (1)	0,4	—	1	—	30	130	40	40	50	—	p. r.
65. [Stebnik]	[Stebnik]	Krościenko k. Chyrowa	10,0	Krościenko	10,0	—	—	—	—	—	—	—	—	—	—	—	—	—	—	—	—	—	•
66. Sufczyna	Sufczyna	Bircza	5,0	Przemyśl	35,0	2	56,0	2	56,0	—	1	3 (1)	—	0,6	2	1	62	115	67	26	22	—	p.
67. Tarnawa	Tarnawa	Dobromil	4,0	Dobromil	6,0	2	60,4	2	60,4	—	1	2 (1)	0,3	1,7	3	—	60	106	56	50	—	—	p. r.
68. Tarnawka	Tarnawka	Dubiecko	8,0	Przemyśl	39,0	1	30,0	1	30,0	—	1	2 (1)	—	0,3	1	1	33	80	53	27	—	—	p.
69. Trójca	Trójca	Bircza	10,0	Niżankowice	20,0	1	63,0	1	63,0	—	1	3 (1)	—	0,6	1	1	33	88	84	4	—	—	r.
70. Truszowice	Truszowice	Niżankowice	4,0	„	9,0	1	42,0	1	42,0	—	1	3 (1)	—	—	1	—	30	74	51	23	—	—	p. r.
71. Trzcianiec	Trzcianiec	Wojtkowa	4,0	Krościenko	19,0	1	54,0	1	54,0	—	1	3 (1)	—	0,3	1	—	36	117	50	60	7	—	r.
72. Wełykie	Wełykie	Dobromil	6,0	Dobromil	8,0	1	30,0	—	—	—	—	—	—	—	1	1	34	41	26	15	—	—	p. r.
73. Wojtkowa	Wojtkowa	Wojtkowa	1,0	Krościenko	15,0	2	65,1	2	65,1	—	1	2 (1)	—	0,3	2	—	64	123	68	42	5	8	p.
74. Wojtkówka	Wojtkówka	„	3,0	„	12,0	1	40,0	1	40,0	—	1	3 (1)	—	0,8	1	—	30	52	24	20	8	—	p. r.
75. Wola Korzeniecka	Wola Korzeniecka	Bircza	3,0	Przemyśl	31,0	1	30,3	1	30,3	—	1	2 (1)	0,3	—	1	2	39	50	45	3	2	—	„ „
76. Żohatyn	Żohatyn	„	15,0	Dynów	17,0	1	35,8	1	35,8	1	1	3 (1)	—	0,4	1	2	33	111	103	6	1	1	p.

SZKOŁA siedziba, wzgl. nazwa	GMINA w miastach ulica i Nr. domu	URZĄD POCZTOWY: Nazwa	URZĄD POCZTOWY: Odległość w km.	STACJA KOLEJOWA: Nazwa	STACJA KOLEJOWA: Odległość w km.	IZBY LEKCYJNE: Ogółem liczba	IZBY LEKCYJNE: Ogółem pow. w m²	IZBY LEKCYJNE: W budynkach własnych liczba	IZBY LEKCYJNE: W budynkach własnych pow. w m²	INNE IZBY SZKOLNE	MIESZKANIA NAUCZYCIELI W BUDYNKACH WŁASNYCH: Mieszkań	MIESZKANIA NAUCZYCIELI W BUDYNKACH WŁASNYCH: Izb (w tem kuchen)	GRUNTY SZKOLNE W HEKT.: W użyciu szkoły	GRUNTY SZKOLNE W HEKT.: W użyciu nauczycieli	NAUCZYCIELE: W charakterze etatowych	NAUCZYCIELE: W charakterze nieetatowych	GODZIN LEKCYJ. TYGODNIOWO	DZIECI ZAPISANE DO SZKOŁY: Ogółem	DZIECI ZAPISANE DO SZKOŁY: Uczęszczające z odległości —1 km.	1—2 km.	2—3 km.	ponad 3 km.	JĘZYK NAUCZANIA
4. Powiat Drohobycz																								
MIASTO:																								
Drohobycz:																								
1. pow. im. Kołłątaja	ul. Stryjska 125	Drohobycz	2,0	Drohobycz	2,0	9	396,3	9	396,3	1	1	3 (1)	—	—	11	2	290	457	237	141	49	30	p.
2. „ „ „ Konarskiego	„ Zawale 14	„	0,3	„	3,0	16	931,4	16	931,4	5	1	4 (1)	0,1	—	21	—	501	677	528	65	43	41	„
3. „ „ „ Kr. Jadwigi	„ Mickiewicza 30	„	0,2	Drohobycz Miasto	1,5	16	1133,9	16	1133,9	6	—	—	—	—	23	1	498	740	644	41	23	32	„
4. „ „ „ Mickiewicza	„ „ „ 9	„	0,0	„ „ „	2,0	10	539,4	10	539,4	4	1	2 (1)	—	—	17	1	331	499	424	53	19	3	„
5. „ „ „ Orzeszkowej	„ Zawale	„	0,3	Drohobycz	3,0	13	720,1	13	720,1	1	—	—	—	—	15	1	369	562	468	47	25	22	„
6. „ „ „ Piramowicza	„ Św. Krzyża 60	„	1,5	„	3,0	5	202,5	5	202,5	4	1	1 (-)	0,3	—	6	—	132	217	200	10	7	—	„
Borysław:																								
7. powszechna	„ Pańska 365	Borysław	0,1	Borysław Tustanowice	2,0	12	598,5	12	598,5	2	3	6 (1)	—	—	21	—	483	837	479	192	103	63	„
8. „	„ Kościuszki 365	„	0,1	„ „	2,0	18	698,5	18	698,5	2	—	—	0,4	—	19	—	493	829	683	—	140	6	„
9. „	przedm. Ratoczyn	„	1,5	„ „	3,5	7	410,5	7	410,5	6	4	8 (2)	0,3	0,3	8	—	188	309	203	88	17	1	„
Tustanowice:																								
10. pow. im. Konopnickiej	„ „ Wolanka	Tustanowice	0,3	„ „	3,0	9	457,0	9	457,0	1	5	5 (-)	—	—	15	—	379	543	543	—	—	—	„
11. „ „ „ Piłsudskiego	„ „ „ „	„	0,3	„ „	1,5	10	491,2	10	491,0	2	2	7 (1)	0,3	1,7	15	—	364	590	510	68	12	—	„
12. „ „ „ Sienkiewicza	„	„	2,0	„ „	4,0	4	182,0	—	—	1	—	—	—	—	6	1	130	219	111	73	33	2	„
13. „ „ „ Szewczenki	„	„	2,0	„ „	4,0	5	330,7	5	330,7	1	3	6 (1)	0,1	1,1	5	—	122	220	155	65	—	—	p. r.
WIEŚ:																								
1. Bania Kotowska	Bania Kotowska	Borysław	2,5	„ „	4,0	2	88,0	2	88,0	—	1	3 (1)	—	—	3	2	98	163	147	12	4	—	p. r.
2. Bilcze	Bilcze	Medenice	9,0	Bilcze Wolica	11,0	4	216,0	4	216,0	1	1	3 (1)	0,3	0,6	4	—	114	173	173	—	—	—	„ „
3. Bilcze	„	„	11,0	„	9,0	1	16,0	—	—	—	—	—	—	—	1	—	30	43	43	—	—	—	„ „
4. Bolechowce	Bolechowce	Drohobycz	6,0	Bolechowce	0 0	3	101,0	2	81,0	—	2	4 (1)	0,2	1,7	3	1	88	174	174	—	—	—	„ „
5. Bronica	Bronica	Dublany k. Sambora	9,0	Dorozów	6,0	3	156,0	2	120,0	—	1	3 (1)	—	0,6	3	1	96	234	234	—	—	—	„ „
6. Bystrzyca	Bystrzyca	Podbuż	9,0	Borysław Tustanowice	20,0	1	39,0	1	39,0	—	1	3 (1)	—	0,1	1	1	34	88	40	48	—	—	r.
7. Delawa	Delawa	Drohobycz	10,0	Bolechowce	5,0	1	20,8	—	—	—	—	—	—	—	1	—	28	67	59	8	—	—	p. r.
8. Dereżyce	Dereżyce	„	3,0	Dereżyce	1,0	1	40,2	1	40,2	—	1	3 (1)	—	1,1	1	1	36	64	64	—	—	—	r.
9. Dobrohostów	Dobrohostów	Stebnik	4,5	Stebnik Saliny	4,5	3	128,4	2	94,9	—	1	3 (1)	0,2	0,6	3	1	95	185	135	34	16	—	„
10. Dobrowlany	Dobrowlany	Dobrowlany	0,5	Dobrowlany	0,5	1	18,8	—	—	—	—	—	—	—	1	—	38	23	21	1	1	—	p. r.
11. Dobrowlany	„ „	„ „	0,5	„ „	0,5	3	95,1	2	78,3	—	1	3 (1)	0,4	—	3	—	90	215	201	14	—	—	„ „
12. Dołhe Medenickie	Dołhe Medenickie	Medenice	6,4	Drohobycz	11,0	2	64 8	1	43.8	—	1	3 (1)	—	—	2	—	60	117	117	—	—	—	„ „
13. Dołhe Podbuskie	Dołhe Podbuskie	Schodnica	14,0	Borysław Tustanowice	25,0	2	80,3	1	57,8	—	1	3 (1)	—	1,1	2	1	64	109	109	—	—	—	„ „
14. Gaje Niżne	Gaje Niżne	Drohobycz	11,0	Gaje Wyżne	6,0	1	29,3	—	—	—	—	—	1,0	1,0	2	—	64	238	168	70	—	—	„ „
15. Gaje Niżne	„ „	„	11,0	„ „	6,0	1	36,0	1	36.0	—	1	2 (1)	—	—	1	—	30	84	84	—	—	—	r.
16. Gaje Wyżne	Gaje Wyżne	„	17,0	„ „	1,5	1	35,8	1	35,8	—	—	—	—	1,1	2	—	48	132	132	—	—	—	„
17. Horucko	Horucko	Medenice	8,0	Piaseczna	16,0	2	102,0	2	102,0	—	1	3 (1)	0,1	—	2	1	64	204	164	40	—	—	„
18. Hruszów	Hruszów	Dobrowlany	5,3	Dobrowlany	5,3	4	141,5	2	96,9	1	1	3 (1)	0,6	—	4	—	119	287	200	87	—	—	„
19. Hubicze	Hubicze	Drohobycz	6,0	Hubicze	0,5	2	66,1	2	66,1	—	—	—	—	—	2	1	62	58	48	10	—	—	p.
20. Hubicze	„	„	7,0	„	0,5	4	169,1	4	169,1	—	2	4 (1)	—	0,6	4	1	124	217	171	46	—	—	p. r.
21. Jasienica Solna	Jasienica Solna	„	12,0	Borysław Tustanowice	8,0	5	227,6	4	185,6	—	2	6 (1)	0,2	1,1	5	—	152	362	135	224	3	—	„ „
22. Kołpiec	Kołpiec	Stebnik	2,0	Solec	1,0	2	94,5	2	94,5	1	1	3 (1)	0,6	—	2	—	66	144	144	—	—	—	„ „
23. Kropiwnik Nowy	Kropiwnik Nowy	Schodnica	3,0	Borysław Tustanowice	17,0	1	77,0	1	77.0	—	1	4 (1)	—	0,1	2	1	48	133	130	3	—	—	„ „
24. Kropiwnik Stary	Kropiwnik Stary	„	9,0	„ „	26,0	1	66,3	1	66,3	1	1	3 (1)	—	2,8	1	2	36	182	45	40	30	67	„ „
25. Krynica	Krynica	Medenice	8,0	Piaseczna	10,0	3	96,0	1	64,0	—	1	3 (1)	—	—	3	—	94	174	163	11	—	—	„ „
26. Letnia	Letnia	„	3,0	Zawadów k. Stryja	20,0	1	34,0	1	34.0	—	—	—	—	—	1	—	30	58	58	—	—	—	p.
27. Letnia	„	„	2,5	„ „ „	20,0	2	143,3	2	143,3	—	1	3 (1)	0,7	1,1	2	1	68	170	108	62	—	—	r.
28. [Lipice]	[Lipice]	[„]	[15,0]	[Rozwadów]	[10,0]	—	—	—	—	—	—	—	—	—	—	—	—	[77]	[77]	—	—	—	[r.
29. Lipowiec	Lipowiec	Drohobycz	12,0	Rychcice	7,0	3	129,2	—	—	—	—	—	—	—	3	1	91	125	101	9	14	1	p.
30. Lisznia	Lisznia	„	4,0	Drohobycz Miasto	5.5	4	141,8	2	88,8	—	1	2 (1)	—	0,3	4	—	114	241	201	—	40	—	p. r.
31. Litynia	Litynia	Medenice	9,0	Dobrowlany	11,0	4	140,3	2	86,7	—	1	3 (1)	—	1,0	4	—	113	226	105	98	23	—	r.
32. Litynia-Hrud	„	„	13,0	„	15.5	1	48,0	1	48,0	—	1	3 (1)	—	—	1	—	31	78	78	—	—	—	„
33. Łastówki	Łastówki	Jasionka Masiowa	6,0	Jawora	20,0	2	124,3	2	124,3	—	1	4 (1)	0,1	—	2	—	58	115	68	23	24	—	„

SZKOŁA siedziba, wzgl. nazwa	GMINA w miastach ulica i Nr. domu	URZĄD POCZTOWY Nazwa	URZĄD POCZTOWY Odległość w km.	STACJA KOLEJOWA Nazwa	STACJA KOLEJOWA Odległość w km.	IZBY LEKCYJNE Ogółem liczba	IZBY LEKCYJNE Ogółem pow. w m²	IZBY LEKCYJNE W budynkach własnych liczba	IZBY LEKCYJNE W budynkach własnych pow. w m²	INNE IZBY SZKOLNE	MIESZKANIA NAUCZYCIELI W BUDYNKACH WŁASNYCH Mieszkań	MIESZKANIA NAUCZYCIELI W BUDYNKACH WŁASNYCH Izb (w tem kuchen)	GRUNTY SZKOLNE W HEKT. W użyciu szkoły	GRUNTY SZKOLNE W HEKT. W użyciu nauczycieli	NAUCZYCIELE W charakterze etatowych	NAUCZYCIELE W charakterze nieetatowych	GODZIN LEKCYJ TYGODNIOWO	DZIECI ZAPISANE DO SZKOŁY Ogółem	DZIECI ZAPISANE DO SZKOŁY Uczęszczające z odległości —1 km.	1—2 km.	2—3 km.	ponad 3 km.	JĘZYK NAUCZANIA
34. Łużek Dolny	Łużek Dolny	Dublany k. Sambora	6,0	Dublany k. Sambora	6,0	3	139,0	2	104,0	1	1	3 (1)	—	2,0	3	—	95	162	100	40	22	—	r.
35. Majdan	Majdan	Schodnica	10,0	Borysław Tustanowice	21,0	1	60,0	1	60,0	—	1	3 (1)	—	1,4	1	—	36	63	10	53	—	—	p.
36. Malmanstal	„	Synowódzko Wyżne	40,0	Synowódzko Wyżne	40,0	1	35,0	1	35,0	—	1	2 (1)	—	—	1	—	34	31	31	—	—	—	„
37. Manaster Dereżycki	Manaster Dereż.	Drohobycz	4,0	Dereżyce	2,0	1	28,0	1	28,0	—	1	2 (1)	—	—	1	1	34	50	50	—	—	—	p. r.
38. Manaster Letniański	Letnia	Medenice	6,0	Zawadów k. Stryja	12,0	1	63,2	1	63,2	—	1	2 (1)	—	1,3	1	2	39	91	70	21	—	—	„ „
39. Medenice	Medenice	„	0,0	Drohobycz	21,0	5	158,2	4	118,6	—	1	4 (1)	—	1,1	5	2	168	426	361	49	16	—	p.
40. Michałowice	Michałowice	Drohobycz	8,0	„	6,0	2	69,5	2	69,5	—	1	3 (1)	—	1,1	2	1	68	163	138	25	—	—	r.
41. Modrycz	Modrycz	„	5,0	„	5,0	2	95,2	2	95,2	—	1	3 (1)	—	1,2	2	1	66	102	102	—	—	—	p. r.
42. Mraźnica	Mraźnica	Borysław	4,0	Borysław Tustanowice	11,0	2	80,6	2	80,6	—	1	3 (1)	—	—	2	—	66	106	70	30	6	—	„ „
43. Nahujowice	Nahujowice	Drohobycz	17,0	„	12,0	4	147,0	1	63,0	—	1	3 (1)	0,1	0,8	5	—	138	379	62	279	38	—	r.
44. Niedźwiedza	Niedźwiedza	„	10,0	Dublany k. Sambora	9,0	2	69,5	1	45,4	—	1	3 (1)	0,1	0,8	2	1	65	128	109	19	—	—	„
45. Nowa Wieś (Neudorf)	Nowa Wieś (Neudorf)	„	5,0	Bolechowce	0,5	1	30,0	—	—	—	—	—	0,9	4,4	1	—	33	39	31	3	5	—	p.
46. Opaka	Opaka	Podbuż	8,0	Borysław Tustanowice	15,0	3	109,2	3	109,2	3	2	5 (1)	—	0,4	3	1	98	182	121	40	21	—	p. r.
47. Opary	Opary	Medenice	5,0	Drohobycz	14,0	2	61,8	—	—	—	—	—	—	1,0	2	1	70	103	103	—	—	—	„ „
48. Orów	Orów	Stebnik	14,0	Stebnik Saliny	14,0	1	42,0	1	42,0	—	1	2 (1)	—	0,1	1	—	30	141	71	36	11	23	r.
49. Orów	„	„	16,0	„ „	16,0	1	45,0	1	45,0	—	1	3 (1)	0,6	—	1	2	33	65	30	5	13	17	„
50. Poczajowice	Poczajowice	Drohobycz	6,0	Drohobycz	6,0	1	25,0	—	—	—	—	—	0,9	—	1	—	30	75	62	13	—	—	p. r.
51. Podbuż	Podbuż	Podbuż	0,5	Sambor	21,0	4	174,9	4	174,9	2	1	3 (1)	0,4	0,7	4	—	112	273	235	29	9	—	„ „
52. Podmanasterek	Podmanasterek	„	3,5	„	21,0	1	42,0	1	42,0	—	1	2 (1)	—	—	1	1	34	63	63	—	—	—	„ „
53. Popiele	Popiele	Borysław	5,0	Borysław Tustanowice	5,0	4	204,0	4	204,0	1	1	3 (1)	0,1	—	4	—	101	202	202	—	—	—	„ „
54. Potok	Gaje Wyżne	Drohobycz	13,0	Gaje Wyżne	2,5	1	20,2	—	—	—	—	—	—	1,1	1	2	39	59	59	—	—	—	p.
55. Rabczycze	Rabczyce	Medenice	6,0	Drohobycz	21,8	3	99,3	2	70,0	1	1	3 (1)	—	1,0	2	—	64	173	153	20	—	—	r.
56. Radelicz	Radelicz	„	12,0	Piaseczna	9,0	1	40,0	—	—	—	—	—	—	1,1	1	1	35	100	100	—	—	—	„
57. Raniowice	Raniowice	Drohobycz	5,5	Drohobycz	3,0	2	68,8	2	68,8	—	—	—	—	0,6	3	1	62	106	106	—	—	—	„
58. Rolów	Rolów	Dobrowlany	4,0	Dobrowlany	4,0	3	122,3	2	94,1	—	1	3 (1)	—	0,6	3	1	93	155	50	95	10	—	p. r.
59. Równe (Königsau)	Równe (Königsau)	Medenice	6,0	Zawadów k. Stryja	9,0	2	105,6	2	105,6	—	1	3 (1)	1,5	—	2	—	58	102	102	—	—	—	p.
60. Rybnik	Rybnik	Schodnica	7,5	Borysław Tustanowice	22,5	1	61,8	1	61,8	—	1	3 (1)	—	1,5	1	2	34	58	20	2	20	16	p. r.
61. Rychcice	Rychcice	Drohobycz	5,0	Rychcice	3,0	5	241,5	5	241,5	—	2	5 (1)	2,0	—	5	1	133	243	233	2	8	—	p.
62. Rychcice	„	„	7,5	„	2,5	2	67,0	1	42,0	—	1	3 (1)	0,2	0,2	2	2	66	103	103	—	—	—	p. r.
63. Schodnica	Schodnica	Schodnica	1,0	Borysław Tustanowice	14,0	5	210,3	2	81,8	2	—	—	—	—	6	2	138	311	279	2	2	28	„ „
64. Słońsko	Słońsko	Medenice	11,0	Drohobycz	12,3	2	96,0	2	96,0	—	1	3 (1)	1,0	—	2	1	64	104	104	—	—	—	p.
65. Smólna	Smólna	Podbuż	12,0	Strzyłki Topolnica	22,0	1	38,0	1	38,0	—	1	3 (1)	—	—	1	—	30	60	15	27	7	11	p. r.
66. Solec	Solec	Drohobycz	5,0	Solec	0,0	6	220,0	4	180,0	—	2	4 (1)	—	0,7	3	—	92	167	160	2	2	3	„ „
67. Staniła	Staniła	Stebnik	3,0	Stebnik Saliny	3,5	2	34,4	1	16,0	—	—	—	—	—	2	—	60	109	109	—	—	—	„ „
68. Stara Wieś	Stara Wieś	Drohobycz	5,0	Drohobycz	7,0	1	47,9	1	47,9	—	1	3 (1)	0,2	0,3	1	1	34	67	63	4	—	—	p.
69. Stebnik	Stebnik	Stebnik	0,9	Stebnik Saliny	1,2	4	146,6	3	122,3	—	1	3 (1)	0,2	—	4	—	121	265	265	—	—	—	p. r
70. Stebnik	„	„	0,2	„	1,0	2	23,0	—	—	—	—	—	—	—	2	—	64	70	66	—	3	1	p.
71. Stronna	Stronna	Podbuż	3,0	Sambor	24,0	1	64,6	1	64,6	—	1	3 (1)	0,4	0,7	1	—	30	121	40	40	41	—	p. r.
72. Śniatynka	Śniatynka	Drohobycz	8,0	Drohobycz	10,0	2	111,3	1	69,3	—	1	3 (1)	1,1	1,1	2	—	61	126	126	—	—	—	r.
73. Truskawiec	Truskawiec	Truskawiec	0,5	Truskawiec Zdrój	0,5	2	77,0	—	—	2	—	—	—	—	2	—	60	70	53	7	10	—	p.
74. Truskawiec	„	„	0,0	„	0,0	4	173,0	4	173,0	—	1	3 (1)	0,1	0,5	4	—	114	234	234	—	—	—	p. r.
75. Tynów	Tynów	Dobrowlany	11,0	Dobrowlany	11,0	1	54,0	1	54,0	—	1	3 (1)	0,1	0,3	1	—	31	105	105	—	—	—	r.
76. Uliczno	Uliczno	Stebnik	10,0	Gaje Wyżne	8,0	3	111,2	1	48,8	2	1	3 (1)	0,1	0,9	4	1	91	228	158	35	25	10	p. r.
77. Uniatycze	Uniatycze	Drohobycz	7,0	Drohobycz	8,0	2	78,0	1	48,0	1	1	3 (1)	—	0,5	3	1	80	178	178	—	—	—	„ „
78. Urož	Urož	Sambor	7,5	Sambor	19,0	2	78,0	1	42,0	—	1	3 (1)	—	1,1	2	1	73	201	91	110	—	—	„ „
79. Wacowice	Wacowice	Drohobycz	7,6	Drohobycz	7,6	1	20,0	—	—	—	—	—	0,1	—	1	2	37	136	60	76	—	—	p.
80. Winniki	Winniki	Podbuż	11,0	Sambor	19,0	1	55,0	1	55,0	—	1	3 (1)	0,2	—	1	—	30	88	62	26	—	—	p. r.
81. Wola Jakubowa	Wola Jakubowa	Dobrowlany	5,0	Dobrowlany	5,0	4	144,0	2	105,0	—	1	3 (1)	0,2	2,2	4	—	118	252	150	90	12	—	r.
82. Wróblowice	Wróblowice	„	7,0	Rychcice	5,0	3	113,0	3	113,0	—	1	3 (1)	—	1,5	3	—	88	211	211	—	—	—	p. r.
83. Załokieć	Załokieć	Podbuż	6,0	Borysław Tustanowice	17,0	2	103,8	2	103,8	—	1	4 (1)	—	2,6	2	1	68	140	94	40	6	—	„ „
5. Powiat Gródek Jagielloński																							
MIASTO: ***Gródek Jagielloński:***																							
1. pow. im. Królowej Jadwigi	Śródmieście	Gródek Jagielloński	0,2	Gródek Jagielloński	1,0	13	464,8	13	464,8	7	1	4 (1)	—	—	14	—	356	485	360	110	10	5	p.

SZKOŁA siedziba, wzgl. nazwa	GMINA w miastach ulica i Nr. domu	URZĄD POCZTOWY Nazwa	URZĄD POCZTOWY Odległość w km.	STACJA KOLEJOWA Nazwa	STACJA KOLEJOWA Odległość w km.	IZBY LEKCYJNE Ogółem liczba	IZBY LEKCYJNE Ogółem pow. w m.²	IZBY LEKCYJNE W budynkach własnych liczba	IZBY LEKCYJNE W budynkach własnych pow. w m.²	INNE IZBY SZKOLNE	MIESZKANIA NAUCZYCIELI W BUDYNKACH WŁASNYCH Mieszkań	MIESZKANIA NAUCZYCIELI W BUDYNKACH WŁASNYCH Izb (w tem kuchen)	GRUNTY SZKOLNE W HEKT. W użyciu szkoły	GRUNTY SZKOLNE W HEKT. W użyciu nauczyciel	NAUCZYCIELE W charakterze etatowych	NAUCZYCIELE W charakterze nieetatowych	GODZIN LEKCYJ TYGODNIOWO	DZIECI ZAPISANE DO SZKOŁY Ogółem	DZIECI ZAPISANE DO SZKOŁY Uczęszczające z odległości —1 km.	1—2 km.	2—3 km.	ponad 3 km.	JĘZYK NAUCZANIA
2. pow. im. Wł. Jagiełły	ul. Kościuszki	Gródek Jagielloński	0,0	Gródek Jagielloński	1,0	11	488,0	11	488,0	4	2	7 (2)	0,3	—	16	—	300	453	443	—	6	4	p.
3. powszechna	Lwow. Przedm 567	„	2,5	„	3,0	3	123,7	—	—	—	—	—	—	1,1	3	2	92	171	130	6	12	23	„
4. [„]	[Czerlańskie Przed.]	[„]	[1,0]	[„]	[1,0]	[1]	[57,7]	[1]	[57,7]	—	[1]	[4 (1)]	—	—	—	—	—	—	—	—	—	—	[p.]
Janów:																							
5. powszechna		Janów k. Lwowa	0,0	Janów	0,2	5	139,1	—	—	1	—	—	—	3,7	9	—	245	307	279	—	21	7	p.
WIEŚ:																							
1. Artyszczów	Artyszczów	Czerlany	1,0	Gródek Jagielloński	4,0	1	48,7	1	48,7	—	1	3 (1)	0,9	1,0	1	1	32	46	46	—	—	—	p. r.
2. Bar	Bar	Sądowa Wisznia	7,5	Rodatycze	5,0	1	28,0	1	28,0	—	1	3 (1)	—	1,1	1	1	34	68	68	—	—	—	p.
3. Bartatów	Bartatów	Mszana k. Lwowa	5,0	Suchowola	5,0	2	61,3	1	41,3	—	1	3 (1)	—	2,2	2	2	66	141	118	—	23	—	„
4. Białogóra (Weissenberg)	Białogóra (Weissb.)	Dobrostany	1,5	Kamienobród	2,0	2	68,5	1	38,5	—	1	3 (1)	1,0	5,0	2	1	64	74	68	—	6	—	„
5. Bratkowice	Bratkowice	Gródek Jagielloński	4,0	Gródek Jagielloński	3,0	1	25,8	1	25,8	—	1	3 (1)	—	—	1	2	34	90	90	—	—	—	„
6. Brundorf	Brundorf	„	6,0	„	8,0	1	22,0	1	22,0	—	1	2 (1)	—	2,0	1	1	31	22	22	—	—	—	„
7. Cuniów	Cuniów	Mszana k. Lwowa	7,5	Cuniów	1,5	2	36,2	—	—	—	—	—	0,1	0,5	1	1	30	92	70	22	—	—	„
8. Czerlany	Czerlany	Czerlany	0,3	Gródek Jagielloński	6,0	2	77,0	1	44,0	—	1	2 (1)	0,4	0,6	3	2	93	119	85	34	—	—	„
9. Dąbrowica	Dąbrowica	Janów k. Lwowa	10,0	Janów	10,0	1	30,0	—	—	—	—	—	—	0,5	1	1	34	50	50	—	—	—	r.
10. Dąbrowica	„	„	12,0	„	12,0	1	35,0	1	35,0	—	1	3 (1)	0,3	0,6	1	1	34	85	74	11	—	—	p. r.
11. Dobrostany	Dobrostany	Dobrostany	2,0	Kamienobród	4,0	3	132,9	2	105,6	—	1	3 (1)	0,1	1,1	3	1	89	159	131	27	—	1	„ „
12. Dobrzany	Dobrzany	Gródek Jagielloński	12,0	Rodatycze	8,0	1	50,9	1	50,9	1	1	4 (1)	—	0,3	1	1	32	69	65	4	—	—	r.
13. Doliniany	Doliniany	„	6,0	Gródek Jagielloński	6,0	2	85,5	2	85,5	—	2	8 (2)	0,6	0,1	2	1	60	93	79	6	8	—	p.
14. Domażyr	Domażyr	Domażyr	0,2	Domażyr	0,4	1	42,0	—	—	—	—	—	—	1,1	1	1	34	76	76	—	—	—	„
15. Drozdowice	Drozdowice	Gródek Jagielloński	3,5	Gródek Jagielloński	3,0	2	70,6	1	48,6	—	1	3 (1)	0,1	0,2	2	1	62	104	104	—	—	—	p. r.
16. Haliczanów	Haliczanów	„	6,0	„	5,0	1	54,6	1	54,6	—	1	3 (1)	—	1,1	1	1	34	68	68	—	—	—	r.
17. Jamelna	Jamelna	Janów k. Lwowa	5,0	Janów	5,0	1	48,0	1	48,0	—	1	3 (1)	1,1	—	1	1	31	94	94	—	—	—	p.
18. Jaśniska	Jaśniska	Brzuchowice	6,0	Brzuchowice	6,0	2	60,0	—	—	—	—	—	0,6	0,6	2	1	64	116	89	—	27	—	r.
19. Kamienobród	Kamienobród	Dobrostany	3,5	Kamienobród	1,0	1	88,0	1	88,0	—	1	2 (1)	—	0,6	1	1	34	112	90	22	—	—	p. r.
20. Karaczynów	Karaczynów	Domażyr	2,0	Domażyr	2,0	1	17,6	—	—	—	—	—	—	—	1	1	34	64	54	10	—	—	p.
21. Kiernica	Kiernica	Gródek Jagielloński	4,0	Gródek Jagielloński	4,0	3	162,0	—	—	—	—	—	0,5	1,5	3	1	95	272	252	8	5	7	p. r.
22. Kosowiec	Kosowiec	Lubień Wielki k. Lwowa	7,0	Lubień Wielki	7,0	1	35,0	1	35,0	—	1	3 (1)	—	—	1	—	34	45	45	—	—	—	„ „
23. Kowalskie	Wiszenka	Magierów	7,0	Wereszyca Wiszenka	7,0	1	25,0	1	25,0	—	1	2 (1)	—	—	1	1	34	51	36	6	9	—	„ „
24. Lelechówka	Lelechówka	Lelechówka	0,1	Lelechówka	1,0	1	41,3	1	41,3	—	1	3 (1)	0,2	—	1	1	32	52	52	—	—	—	„ „
25. [Leśniowice]	[Leśniowice]	[Dobrostany]	[7,0]	[Kamienobród]	[7,0]	[1]	[48,7]	[1]	[48,7]	—	[1]	[3 (1)]	—	—	—	—	—	—	—	—	—	—	[p.r.]
26. Lubień Mały	Lubień Mały	Lubień Wielki k. Lwowa	2,0	Lubień Wielki	2,0	2	64,0	1	48,0	—	1	3 (1)	—	—	2	1	62	77	75	—	2	—	r.
27. Lubień Wielki	Lubień Wielki	„	1,0	„	1,0	5	130,2	3	85,0	—	1	3 (1)	—	—	5	1	151	268	168	100	—	—	p. r.
28. Lubień Wielki	„	„	1,0	„	1,5	3	73,0	—	—	—	—	—	—	—	3	1	93	125	117	—	8	—	p.
29. Łozina	Łozina	Janów k. Lwowa	7,0	Janów	7,0	2	82,0	2	82,0	—	1	3 (1)	0,1	1,0	2	1	62	140	43	48	48	1	„
30. Majdan	Majdan	Lelechówka	7,5	Wereszyca Wiszenka	5,0	1	32,0	1	32,0	—	1	2 (1)	0,6	0,6	1	1	34	55	30	25	—	—	„
31. Malczyce	Malczyce	Mszana k. Lwowa	6,0	Mszana	5,0	2	91,5	1	59,5	—	1	2 (1)	—	—	2	1	64	121	24	54	24	19	„
32. Małkowice	Małkowice	Czerlany	2,0	Lubień Wielki	4,0	3	87,5	3	87,5	—	2	6 (2)	—	1,1	3	1	84	164	71	93	—	—	„
33. Milatyn	Milatyn	Sądowa Wisznia	8,0	Rodatycze	5,0	1	48,0	1	48,0	—	1	3 (1)	—	8,0	1	1	34	58	58	—	—	—	„
34. Mszana	Mszana	Mszana k. Lwowa	0,0	Mszana	0,5	4	147,5	4	147,5	—	1	3 (1)	0,2	—	4	1	118	198	100	70	28	—	p. r.
35. Mszana	„	„	0,0	„	0,5	1	48,0	1	48,0	—	2	6 (2)	—	—	1	1	31	68	38	17	13	—	p.
36. Obroszyn	Obroszyn	Stawczany	7,5	Obroszyn	2,0	3	153,0	3	153,0	1	2	6 (2)	0,1	1,3	3	2	93	151	131	20	—	—	„
37. Porzecze Janowskie	Porzecze Janowsk.	Janów k. Lwowa	6,0	Koźlinka	3,5	1	39,0	1	39,0	—	1	2 (1)	—	—	1	2	33	46	46	—	—	—	p. r.
38. Porzecze Lubieńskie	Porzecze Lubieńsk.	Lubień Wielki k. Lwowa	2,0	Lubień Wielki	3,0	1	42,0	1	42,0	—	1	2 (1)	0,3	0,3	1	1	34	57	25	32	—	—	„ „
39. Powitno	Powitno	Mszana k. Lwowa	4,0	Cuniów	1,5	2	54,6	—	—	—	—	—	0,3	—	1	2	34	166	148	18	—	—	p.
40. Putiatycze	Putiatycze	Sądowa Wisznia	10,0	Sądowa Wisznia	12,0	1	23,5	—	—	—	—	—	—	—	1	2	46	72	71	—	1	—	p. r.
41. Rodatycze	Rodatycze	Rodatycze	0,0	Rodatycze	2,5	7	276,8	6	257,5	—	2	4 (1)	—	0,1	7	1	216	303	287	16	—	—	p.
42. Rzeczyczany	Rzeczyczany	Gródek Jagielloński	7,0	Kamienobród	2,0	2	108,0	2	108,0	—	1	3 (1)	—	2,2	2	1	62	171	171	—	—	—	r.
43. Stawczany	Stawczany	Stawczany	3,0	Stawczany	3,0	4	163,5	4	163,5	1	1	3 (1)	0,1	—	4	2	122	207	140	30	25	12	p. r.
44. Stawki	Stawki	Janów k. Lwowa	9,0	Janów	9,0	1	20,0	—	—	—	—	—	—	—	1	1	34	45	45	—	—	—	„ „
45. Stodółki	Stodółki	Gródek Jagielloński	5,0	Gródek Jagielloński	5,0	1	40,0	1	40,0	—	1	3 (1)	0,2	—	1	1	31	46	46	—	—	—	p.
46. Stradcz	Stradcz	Janów k. Lwowa	4,0	Koźlinka	1,0	1	56,0	1	56,0	—	1	3 (1)	—	—	1	1	32	65	62	3	—	—	p. r.
47. Suchowola	Suchowola	Mszana k. Lwowa	3,0	Suchowola	1,0	1	30,0	1	30,0	—	1	2 (1)	—	1,1	1	1	31	92	86	6	—	—	p.
49. Uherce Niezabitowskie	Uherce Niezabitow.	Gródek Jagielloński	7,0	Gródek Jagielloński	6,0	2	118,0	2	118,0	—	2	4 (1)	0,2	—	2	1	64	163	82	81	—	—	„
50. Walddorf	Walddorf	Janów k. Lwowa	8,0	Lelechówka	6,0	1	32 0	1	32,0	1	1	2 (1)	—	0,6	1	2	32	39	27	12	—	—	„

SZKOŁA SIEDZIBA, WZGL. NAZWA	GMINA W MIASTACH ULICA i Nr. DOMU	URZĄD POCZTOWY Nazwa	Odległość w km.	STACJA KOLEJOWA Nazwa	Odległość w km.	IZBY LEKCYJNE Ogółem liczba	pow. w m.²	W budynkach własnych liczba	pow. w m.²	INNE IZBY SZKOLNE	MIESZKANIA NAUCZYCIELI W BUDYNKACH WŁASNYCH Mieszkań	Izb (w tem kuchen)	GRUNTY SZKOLNE W HEKT. W użyciu szkoły	nauczyciel	NAUCZYCIELE W charakterze etatowych	nieetatowych	GODZIN LEKCYJ TYGODNIOWO	DZIECI ZAPISANE DO SZKOŁY Ogółem	Uczęszczające z odległości —1 km.	1—2 km.	2—3 km.	ponad 3 km.	JĘZYK NAUCZANIA
50. Wereszyca	Wereszyca	Lelechówka	8,0	Wereszyca Wiszenka	2,0	1	26,8	—	—	—	—	—	—	0,6	1	1	34	71	20	51	—	—	p. r.
51. Wielkopole	Wielkopole	Janów k. Lwowa	6,0	Cuniów	5,0	2	103,5	2	103,5	—	1	4 (1)	—	0,4	2	1	64	147	77	70	—	—	„ „
52. Wiszenka Mała	Wiszenka	Magierów	13,0	Wereszyca Wiszenka	11,0	2	68,3	1	50,3	1	1	3 (1)	—	1,3	2	2	64	97	24	30	30	13	„ „
53. Wiszenka Wielka	„	„	7,5	„	7,5	1	54,0	1	54,0	—	1	3 (1)	0,2	0,6	1	1	33	74	11	24	17	22	„ „
54. Wola Dobrostańska	Wola Dobrostańska	Dobrostany	4,0	Kamienobród	6,7	1	48,0	1	48,0	—	1	3 (1)	—	0,6	1	1	32	74	56	18	—	—	„ „
55. Wołczuchy	Wołczuchy	Rodatycze	2,0	Rodatycze	2,0	2	80,0	2	80,0	—	2	4 (1)	—	—	2	2	66	129	129	—	—	—	p.
56. Wroców	Wroców	Zimnawoda Rudno	5,0	Suchowola	4,0	1	41,7	1	41,7	1	1	3 (1)	—	—	1	1	34	151	144	—	—	7	p. r.
57. Zajazd	Wiszenka	Lelechówka	6,0	Lelechówka	6,0	1	20,0	—	—	—	—	—	—	—	1	1	34	61	57	4	—	—	„ „
58. Zaszkowice	Zaszkowice	Gródek Jagielloński	11,0	Komarno Buczały	4,0	2	68,0	1	48,0	—	1	3 (1)	—	—	2	1	62	112	109	3	—	—	r.
59. Zatoka	Zatoka	Dobrostany	3,0	Cuniów	3,0	1	62,6	1	62,6	—	1	3 (1)	0,6	5,0	2	1	32	60	60	—	—	—	p. n.
60. Zawidowice	Zawidowice	Gródek Jagielloński	10,0	Lubień Wielki	8,0	3	81,4	3	81,4	—	1	3 (1)	—	1,5	3	—	88	182	182	—	—	—	p. r.
61. Zielów	Zielów	Domażyr	4,0	Domażyr	4,0	1	48,7	—	—	—	—	—	—	1,0	1	1	32	40	40	—	—	—	„ „
62. Zuszyce	Zuszyce	Mszana k. Lwowa	5,0	Cuniów	2,0	1	18,0	1	18,0	—	1	3 (1)	—	0,2	1	1	26	36	36	—	—	—	p.
63. Żorniska	Żorniska	Domażyr	3,0	Domażyr	3,0	1	28,5	—	—	—	—	—	—	1,1	1	2	32	66	66	—	—	—	„
6. POWIAT JAROSŁAW																							
MIASTO:																							
Jarosław:																							
1. pow. im. Kr. Jadwigi	ul. Trzec. Maja 36	Jarosław	1,0	Jarosław	1,0	13	535,3	13	535,3	5	1	5 (1)	0,3	—	19	1	382	581	402	131	5	43	p.
2. „ „ Św. Kingi	„ Kraszewskiego	„	0,0	„	0,0	6	324,5	6	324,5	2	1	4 (1)	—	—	9	—	148	286	250	22	10	4	„
3. „ „ Konarskiego	„	„	0,0	„	0,0	8	460,3	8	460,3	2	1	4 (1)	—	—	9	1	233	338	288	15	4	31	„
4. „ „ Mickiewicza	„ 3-go Maja 1	„	0,5	„	0,5	6	284,1	6	284,1	3	1	3 (1)	—	—	6	—	157	280	211	38	14	17	„
5. „ „ A. Ostrogskiej	„	„	0,0	„	0,0	9	421,3	9	421,3	3	—	—	—	—	10	—	251	392	372	—	7	13	„
6. „ „ P. Skargi	„ Spytka 10	„	0,0	„	0,0	9	516,5	9	516,5	5	1	4 (1)	—	—	12	—	271	391	232	76	20	63	„
7. „ „ Staszica	Przedm. Dolno-Leżajsk.	„	3,0	„	4,0	3	163,6	3	163,6	3	1	5 (1)	0,3	0,6	3	2	92	144	78	66	—	—	„
8. „	Łazy Kostkowskie	„	6,0	„	6,0	1	12,0	—	—	—	—	—	—	—	1	1	34	66	24	22	18	2	„
Radymno:																							
9. pow. im. Kr. Jadwigi	„	Radymno	0,0	Radymno	2,0	5	196,6	—	—	2	—	—	—	—	5	3	140	183	167	8	4	4	„
10. „ „ Sienkiewicza	„	„	0,0	„	2,0	5	278,4	5	278,4	1	1	3 (1)	0,2	1,1	5	2	130	191	150	2	24	15	„
Sieniawa:																							
11. pow. im. Kr. Jadwigi	„	Sieniawa	0,0	Tryncza	7,0	5	231,8	4	194,3	1	—	—	—	—	7	3	208	325	163	104	52	6	„
12. „ „ „ ks. Poniatowskiego	ul. Tad. Kościuszki	„	0,0	„	6,0	5	257,0	5	257,0	1	—	—	—	—	7	1	145	230	127	35	59	9	„
WIEŚ:																							
1. Adamówka	Adamówka	Adamówka	0,0	„	17,0	1	62,4	1	62,4	—	1	4 (1)	—	1,3	1	2	36	46	36	10	—	—	„
2. Bobrówka	Bobrówka	Bobrówka	0,0	Bobrówka	0,5	1	40,5	1	40,5	—	1	3 (1)	—	—	1	2	35	58	58	—	—	—	p. r.
3. Boratyn	Boratyn	Jarosław	9,0	Jarosław	9,0	2	72,0	1	42,0	—	1	3 (1)	—	2,0	2	2	72	140	114	18	8	—	p.
4. Bystrowice	Bystrowice	Pruchnik	6,0	„	13,0	2	73,4	2	73,4	1	1	3 (1)	0,4	0,3	2	—	64	88	88	—	—	—	„
5. Cetula	Cetula	Wiązownica	4,0	Bobrówka	9,0	2	58,1	2	58,1	—	1	4 (1)	0,2	—	2	2	70	117	100	3	11	3	p. r.
6. Chałupki	Piskorowice	Sieniawa	6,0	Leżajsk	11,0	1	30,0	—	—	1	—	—	—	—	1	2	34	93	69	6	18	—	„ „
7. Charytany	Laszki	Laszki k. Bobrówki	5,0	Radymno	12,0	1	17,6	—	—	—	—	—	—	—	1	2	36	76	62	13	—	1	„ „
8. Chłopice	Chłopice	Jarosław	8,0	Jarosław	8,0	1	32,9	1	32,9	1	1	3 (1)	0,3	—	2	1	36	84	79	5	—	—	p.
9. Chorzów	Chorzów	Pruchnik	3,5	„	17,0	1	48,0	1	48,0	—	1	3 (1)	0,1	0,3	1	2	36	47	47	—	—	—	„
10. [Cieplice Dolne]	[Cieplice]	[Sieniawa]	[8,0]	[Tryncza]	[15,0]	—	—	—	—	—	—	—	—	[0,6]	—	—	—	—	—	—	—	—	[p. r.]
11. Cieplice Górne	„	„	9,0	„	16,0	3	117,5	1	73,5	—	1	3 (1)	3,0	23,0	3	2	90	177	60	54	50	13	„ „
12. Cieszacin Mały	Cieszacin Mały	Zarzecze k. Jarosławia	2,0	Jarosław	11,0	2	71,2	1	48,0	—	1	3 (1)	0,2	—	2	1	62	97	90	7	—	—	p.
13. Cieszacin Wielki	Cieszacin Wielki	Jarosław	7,5	„	7,5	2	67,2	2	67,2	—	1	3 (1)	—	0,1	2	1	68	102	102	—	—	—	„
14. Czelatyce	Czelatyce	Pruchnik	7,0	„	14,0	2	78,0	2	78,0	—	1	3 (1)	—	0,4	2	1	68	132	132	—	—	—	„
15. Czerce	Czerwona Wola	Sieniawa	6,0	„	25,0	1	42,0	—	—	—	—	—	—	0,6	1	2	36	70	34	32	4	—	„
16. Czerwona Wola	„	Wiązownica	8,0	„	15,0	1	48,0	—	—	—	—	—	—	—	1	2	38	73	37	29	7	—	„
17. Czudowice	Czudowice	Pruchnik	6,0	„	15,0	1	48,0	1	48,0	—	1	3 (1)	0,2	—	1	2	36	57	55	2	—	—	„

SZKOŁA SIEDZIBA, WZGL. NAZWA	GMINA W MIASTACH ULICA i Nr. DOMU	URZĄD POCZTOWY Nazwa	URZĄD POCZTOWY Odległość w km.	STACJA KOLEJOWA Nazwa	STACJA KOLEJOWA Odległość w km.	IZBY LEKCYJNE Ogółem liczba	IZBY LEKCYJNE Ogółem pow. w m.²	IZBY LEKCYJNE W budynkach własnych liczba	IZBY LEKCYJNE W budynkach własnych pow. w m.²	INNE IZBY SZKOLNE	MIESZKANIA NAUCZYCIELI W BUDYNKACH WŁASNYCH Mieszkań	MIESZKANIA NAUCZYCIELI W BUDYNKACH WŁASNYCH lzb (w tem kuchen)	GRUNTY SZKOLNE W HEKT. W użyciu szkoły	GRUNTY SZKOLNE W HEKT. W użyciu nauczyciela	NAUCZYCIELE W charakterze etatowych	NAUCZYCIELE W charakterze nieetatowych	GODZIN LEKCYJ TYGODNIOWO	DZIECI ZAPISANE DO SZKOŁY Ogółem	DZIECI ZAPISANE DO SZKOŁY Uczęszczające z odległości —1 km.	1—2 km.	2—3 km.	ponad 3 km.	JĘZYK NAUCZANIA
18. Dąbrowica	Dąbrowica	Sieniawa	13,0	Leżajsk	12,0	1	45,9	1	45,9	1	1	3 (1)	—	9,7	1	1	35	75	47	19	9	—	p. r.
19. Dmytrowice	Dmytrowice	Kosienice	2,5	Radymno	8,0	1	32,5	1	32,5	—	1	2 (1)	—	—	1	1	34	64	40	24	—	—	„ „
20. Dobcza	Dobcza	Adamówka	6,0	Tryncza	18,0	2	92,0	1	56,0	—	1	3 (1)	—	8,2	2	1	66	137	60	36	41	—	„ „
21. Dobkowice	Dobkowice	Radymno	12,0	Radymno	14,0	1	24,0	—	—	—	—	—	—	—	1	2	40	65	65	—	—	—	p.
22. Dobra	Dobra	Sieniawa	7,0	Tryncza	14,0	4	150,9	4	150,9	—	2	6 (2)	0,9	9,5	4	2	134	217	123	58	35	1	p. r.
23. Duńkowice	Duńkowice	Radymno	6,0	Radymno	6,0	2	70,0	2	70,0	—	1	3 (1)	0,2	—	2	2	68	97	79	18	—	—	p.
24. Grabowiec	Grabowiec	„	4,0	„	3,5	1	41,3	1	41,3	—	1	2 (1)	0,2	—	1	1	34	46	46	—	—	—	p. r.
25. Grobla	Mołodycz	Wiązownica	10,0	Jarosław	24,0	1	50,0	—	—	—	—	—	—	—	1	1	35	40	25	8	7	—	p.
26. Hawłowice	Hawłowice	Pruchnik	2,0	„	17,0	1	41,3	1	41,3	—	1	3 (1)	—	—	1	2	34	46	46	—	—	—	„
27. Jankowice	Jankowice	Jarosław	7,0	„	7,0	2	90,0	2	90.0	—	1	3 (1)	0.3	—	2	—	64	105	90	15	—	—	„
28. Jodłówka	Jodłówka	Jodłówka	1,0	„	24,0	2	74,0	1	60,0	—	1	3 (1)	0,4	1,3	2	1	66	181	22	128	30	1	„
29. Kaszyce	Kaszyce	Kosienice	3,0	Radymno	9,0	2	56,8	—	—	—	—	—	—	—	2	1	66	110	88	22	—	—	„
30. Kidałowice	Kidałowice	Jarosław	5,0	Jarosław	5,0	2	126,0	2	126,0	—	1	3 (1)	0,1	—	2	1	64	92	92	—	—	—	„
31. Kolonja Polska	Cieplice	Sieniawa	13,0	Leżajsk	18,0	1	42,0	1	42,0	2	1	3 (1)	—	—	1	2	36	36	24	9	3	—	„
32. Koniaczów	Koniaczów	Jarosław	3,5	Jarosław	3,5	1	35,0	1	35,0	—	1	2 (1)	0,1	—	1	2	36	38	38	—	—	—	„
33. Korzenica	Korzenica	Bobrówka	6,0	Korzenica	3,0	2	98,0	2	98,0	—	1	3 (1)	0,2	—	2	1	68	117	102	10	5	—	p. r.
34. Kramarzówka	Kramarzówka	Pruchnik	6,0	Jarosław	25,0	1	81,9	1	81,9	—	1	3 (1)	—	0,9	2	2	69	161	80	60	21	—	p.
35. Krasne	Krasne	Adamówka	3,0	Tryncza	21,0	1	48,5	1	48,5	—	1	3 (1)	—	—	1	2	36	65	65	—	—	—	„
36. Laszki	Laszki	Laszki k. Bobrówki	1,0	Bobrówka	6,0	4	181,9	3	151,9	1	1	3 (1)	0,2	0,4	4	2	128	237	46	91	100	—	p. r.
37. Leżachów	Leżachów	Sieniawa	3,5	Tryncza	7,0	2	89,0	1	56,0	—	1	3 (1)	0,3	2,8	2	2	76	145	140	5	—	—	„ „
38. Leżachów	„	„	7,5	„	7,0	1	24,0	—	—	—	—	—	—	—	1	1	34	41	16	15	10	—	p.
39. Lutków	Lutków	Radymno	5,5	Radymno	6,5	1	24,7	1	24,7	—	1	3 (1)	—	—	1	2	36	40	40	—	—	—	p. r.
40. [Łapajówka]	[Łapajówka]	[Zarzecze k. Jarosławia]	[2,5]	[Jarosław]	[14,0]	[1]	[20,4]	—	—	—	—	—	—	—	—	—	—	[59]	[44]	[15]	—	—	[p.]
41. Łazy	Łazy	Radymno	7,0	Radymno	7,0	2	77,1	—	—	1	—	—	—	0,2	2	1	70	156	124	30	2	—	p. r.
42. Łowce	Łowce	„	6,0	„	7,0	2	108,0	2	108,0	—	2	4 (1)	0,1	—	2	1	69	112	38	27	28	19	p.
43. Majdan Sieniawski	Majdan Sieniawski	Majdan Sieniawski	0,1	Tryncza	21,0	2	83,0	2	83,0	—	1	3 (1)	0,3	1,5	2	1	66	106	40	52	12	2	„
44. Majdan Sieniawski	„	„	3,2	„	21,0	2	131,0	2	131,0	—	1	4 (1)	—	9,0	2	1	66	157	77	79	1	—	„
45. Makowisko	Makowisko	Bobrówka	3,0	Bobrówka	3,0	2	128,4	2	128,4	1	1	4 (1)	0,3	0,9	2	1	74	124	76	36	12	—	p. r.
46. Manasterz	Manasterz	Wiązownica	6,0	Jarosław	15,0	2	34,7	2	34,7	—	1	3 (1)	—	2,2	2	2	71	108	44	25	22	17	„ „
47. Michałówka	Michałówka	Radymno	5,0	Radymno	5,0	1	18,1	—	—	1	—	—	0,3	0,6	1	1	36	61	57	—	—	4	p.
48. Miękisz Nowy	Miękisz Nowy	Miękisz Nowy	0,0	Korzenica	2,5	2	62,0	1	42,0	—	1	3 (1)	0.3	0,8	2	2	72	164	150	—	—	14	„
49. Miękisz Stary	Miękisz Stary	„	2,0	„	4,0	1	30,0	—	—	—	—	—	0,6	—	1	2	37	82	63	17	2	—	p. r.
50. Mołodycz	Mołodycz	Wiązownica	15,0	Bobrówka	14,0	2	80,4	1	58,4	—	1	3 (1)	0.5	4,0	2	2	68	110	38	57	15	—	„ „
51. Morawsko	Morawsko	Jarosław	6,0	Munina	2,5	2	101,3	1	48.8	—	2	4 (1)	—	—	2	1	68	137	137	—	—	—	p.
52. Moszczany	Łazy	Bobrówka	6,0	Bobrówka	6,0	1	52,4	1	52,4	2	—	—	—	—	1	1	34	45	43	2	—	—	„
53. Munina	Munina	Jarosław	4,0	Munina	2,0	2	146,5	1	66,5	—	1	3 (1)	0,3	—	2	1	68	121	81	22	18	—	„
54. Nielepkowice	Nielepkowice	Wiązownica	3,0	Jarosław	14,0	2	80,0	1	55,3	—	1	3 (1)	0 3	2,8	2	2	64	111	87	24	—	—	„
55. Nienowice	Nienowice	Radymno	8,0	Radymno	8,0	2	76,5	2	76,5	—	1	3 (1)	—	—	2	1	68	176	176	—	—	—	p. r.
56. Nowa Grobla	Nowa Grobla	Nowa Grobla	2,0	Nowa Grobla	2,0	1	23,4	1	23,4	—	1	1 (-)	—	—	1	1	40	64	40	24	—	—	p.
57. Ostrów	Ostrów	Radymno	3,0	Radymno	4,5	2	58,7	—	—	—	—	—	0,1	1,1	3	—	79	195	161	34	—	—	„
58. Ożańsko	Ożańsko	Jarosław	9,0	Pełkinie	5,0	1	36,0	—	—	—	—	—	0,1	0,9	1	1	34	52	49	3	—	—	„
59. Pawłosiów	Pawłosiów	„	3,5	Jarosław	3,0	4	228,0	4	228,0	1	1	3 (1)	0,1	—	5	1	125	247	70	177	—	—	„
60. Pawłowa	Pawłowa	Adamówka	5,0	Tryncza	20,0	1	47,2	1	47,2	—	1	3 (1)	—	—	2	1	32	72	34	38	—	—	p. r.
61. Pełkinie	Pełkinie	Jarosław	7,0	Pełkinie	2,0	3	91,0	3	91,0	—	1	4 (1)	—	0,2	3	2	91	161	100	30	31	—	p.
62. Pełnatycze	Pełnatycze	Zarzecze k. Jarosławia	3,0	Jarosław	15,0	1	55,3	1	55,3	—	1	3 (1)	0,4	—	1	2	36	105	60	45	—	—	„
63. Piskorowice	Piskorowice	Sieniawa	9,0	Leżajsk	9,0	2	100,3	1	65,3	—	1	3 (1)	0,2	—	2	2	68	128	84	44	—	—	r.
64. Piwoda	Piwoda	Wiązownica	4,0	Jarosław	11,0	1	54,0	1	54,0	—	1	3 (1)	—	—	1	1	36	83	63	20	—	—	p.
65. Pruchnik Miasto	Pruchnik Miasto	Pruchnik	0,6	„	19,5	6	161,2	—	—	2	—	—	—	—	8	1	193	337	202	89	36	10	„
66. Pruchnik Wieś	Pruchnik Wieś	„	3,0	„	22,0	1	49,0	1	49,0	—	1	3 (1)	—	—	1	—	30	75	75	—	—	—	„
67. Radawa	Radawa	Wiązownica	8,0	„	18,0	1	22,5	—	—	—	—	—	0,4	—	1	2	36	82	50	16	16	—	„
68. Rączyna	Rączyna	Pruchnik	7,0	Kańczuga	7,0	4	187,7	3	150,0	—	1	3 (1)	0.1	0,6	4	1	116	229	124	98	7	—	„
69. Rokietnica	Rokietnica	Kosienice	5,0	Jarosław	15,0	3	155,8	2	112,0	—	1	3 (1)	—	0,8	4	1	86	195	130	56	—	9	„
70. Rozbórz Długi	Rozbórz Długi	Pruchnik	3,5	Kańczuga	8,0	2	53,1	—	—	—	—	—	—	0,2	2	2	64	106	105	1	—	—	„
71. Rozbórz Okrągły	Rozbórz Okrągły	„	3,0	„	10,0	1	40,0	1	40,0	—	1	3 (1)	0,3	—	1	2	36	79	51	19	9	—	„
72. Roźwienica	Roźwienica	Jarosław	10,0	Jarosław	10,0	1	45,0	1	45,0	1	1	3 (1)	—	1,1	1	1	36	75	54	20	—	1	„
73. Rożniatów	Rożniatów	Zarzecze k. Jarosławia	2,5	„	14,0	2	87,8	1	63,0	—	1	3 (1)	0,1	0,4	2	2	68	129	120	5	4	—	„
74. Rudka	Rudka	Sieniawa	4,0	Tryncza	10,0	2	55,0	—	—	—	—	—	—	—	2	2	68	137	110	17	10	—	„

SZKOŁA siedziba, wzgl. nazwa	GMINA w miastach ulica i Nr. domu	URZĄD POCZTOWY Nazwa	URZĄD POCZTOWY Odległość w km.	STACJA KOLEJOWA Nazwa	STACJA KOLEJOWA Odległość w km.	IZBY LEKCYJNE Ogółem liczba	IZBY LEKCYJNE Ogółem pow. w m.²	IZBY LEKCYJNE W budynkach własnych liczba	IZBY LEKCYJNE W budynkach własnych pow. w m.²	INNE IZBY SZKOLNE	MIESZKANIA NAUCZYCIELI W BUDYNKACH WŁASNYCH Mieszkań	MIESZKANIA NAUCZYCIELI W BUDYNKACH WŁASNYCH Izb (w tem kuchen)	GRUNTY SZKOLNE W HEKT. W użyciu szkoły	GRUNTY SZKOLNE W HEKT. W użyciu nauczycieli	NAUCZYCIELE W charakterze etatowych	NAUCZYCIELE W charakterze nieetatowych	GODZIN LEKCYJ TYGODNIOWO	DZIECI ZAPISANE DO SZKOŁY Ogółem	DZIECI ZAPISANE DO SZKOŁY Uczęszczające z odległości —1 km.	1—2 km.	2—3 km.	ponad 3 km.	JĘZYK NAUCZANIA
75. Rudołowice	Rudołowice	Jarosław	10,0	Jarosław	10.0	2	90,0	2	90,0	—	2	4 (1)	0,4	0,9	2	1	66	117	116	1	—	—	p.
76. Ryszkowa Wola	Ryszkowa Wola	Bobrówka	4,0	Bobrówka	4,0	2	108,5	1	70,0	—	1	3 (1)	0,3	4,6	2	2	66	128	109	11	8	—	p. r.
77. Rzeplin	Rzeplin	Pruchnik	7,0	Jarosław	22,0	1	52,3	1	52,3	—	1	3 (1)	0,4	—	1	2	36	86	73	4	7	2	„ „
78. Skołoszów	Skołoszów	Radymno	1,0	Radymno	0,5	4	163,6	—	—	—	—	—	0,6	—	4	2	108	170	47	75	45	3	p.
79. Sobiecin	Sobiecin	Jarosław	5,0	Jarosław	5,0	1	18,0	—	—	—	—	—	—	—	1	1	34	71	50	14	7	—	p. r.
80. Sośnica	Sośnica	Radymno	8,0	Sośnica	2,0	3	115,7	2	82,1	—	1	4 (1)	—	—	4	1	116	218	110	95	13	—	„ „
81. Surmaczówka	Surmaczówka	Zapałów	2,0	Bobrówka	7,0	1	42,1	—	—	—	—	—	—	—	1	2	36	72	46	26	—	—	„ „
82. Surochów	Surochów	Jarosław	7,0	Surochów	2,0	4	151,4	4	151,4	—	3	8 (3)	0,2	—	2	2	68	187	156	31	—	—	„ „
83. Szczytna	Szczytna	„	5,0	Jarosław	5,0	1	48,0	1	48,0	—	1	3 (1)	—	—	1	1	34	66	57	9	—	—	p.
84. Szówsko	Szówsko	„	7,0	„	7,0	4	184,5	4	184,5	—	1	4 (1)	—	—	5	1	130	261	100	143	18	—	„ „
85. Święte	Święte	Radymno	4,0	Radymno	2,5	2	94,9	1	68,8	—	1	3 (1)	—	—	2	1	64	128	128	—	—	—	p. r.
86. Tapin	Tapin	Kosienice	3,0	„	11,0	1	54,0	—	—	—	—	—	—	—	1	1	36	80	80	—	—	—	p.
87. Terebnie	Radawa	Wiązownica	4,0	Jarosław	12,0	1	20,0	—	—	—	—	—	—	—	1	2	32	44	42	2	—	—	„ „
88. Tuchla	Tuchla	Miękisz Nowy	7,0	Korzenica	4,0	1	40,0	—	—	—	—	—	—	—	1	1	34	73	73	—	—	—	p. r.
89. Tuczempy	Tuczempy	Jarosław	5,0	Munina	1,5	2	129,8	2	129,8	—	1	4 (1)	0,3	—	3	1	96	216	164	52	—	—	p.
90. Tuligłowy	Tuligłowy	Pruchnik	7,0	Jarosław	18,0	2	77,0	2	77,0	—	1	3 (1)	—	1,1	2	1	64	134	134	—	—	—	„ „
91. Tyniowice	Tyniowice	„	4,0	„	17,0	1	58,0	1	58,0	—	1	3 (1)	0,1	0,6	1	2	34	41	36	5	—	—	„ „
92. Tywonia	Tywonia	Jarosław	4,0	„	4,0	1	35,0	—	—	—	—	—	—	—	1	1	34	72	72	—	—	—	„ „
93. Węgierka	Węgierka	Pruchnik	6,0	„	19,0	2	92,6	2	92,6	—	1	4 (1)	0,2	0,4	2	2	64	121	59	42	20	—	„ „
94. Wiązownica	Wiązownica	Wiązownica	0,3	„	13,0	4	204,4	4	204,4	3	1	3 (1)	0,9	—	4	2	121	196	104	71	20	1	„ „
95. Wierzbna	Wierzbna	Jarosław	6,0	Pełkinie	2,0	1	25,0	—	—	—	—	—	0,3	0,8	1	1	35	91	91	—	—	—	„ „
96. Wietlin	Wietlin	„	11,0	Surochów	3,0	4	162,0	3	132,0	2	—	—	—	1,1	4	1	120	244	240	4	—	—	p. r.
97. Więckowice	Bystrowica	Pruchnik	5,0	Jarosław	15,0	1	37,4	1	37,4	—	1	3 (1)	0,2	—	1	1	34	45	41	4	—	—	p.
98. Wola Buchowska	Wola Buchowska	Sieniawa	9,0	Tryncza	7,0	2	65,4	1	43,5	—	1	3 (1)	—	0,9	2	1	65	92	77	15	—	—	„ „
99. Wola Rokietnicka	Rokietnica	Kosienice	5,0	Jarosław	16,0	1	48,0	1	48,0	—	1	3 (1)	0,3	—	1	1	35	100	65	29	6	—	„ „
100. Wola Rożwieniecka	Wola Rożwieniecka	Zarzecze	3,0	„	12,0	2	52,6	1	28,0	—	1	2 (1)	—	0,6	2	2	70	97	97	—	—	—	„ „
101. Wola Węgierska	Wola Węgierska	Pruchnik	8,0	„	24,0	1	70,0	1	70,0	—	1	3 (1)	0,1	1,0	2	1	68	129	64	27	24	14	„ „
102. Wólka Pełkińska	Wólka Pełkińska	Jarosław	12,0	„	14,0	2	128,0	2	128,0	—	1	4 (1)	—	5,7	2	2	72	113	56	57	—	—	„ „
103. Wygarki	Pełkinie	„	4,5	„	4,5	1	36,0	—	—	—	—	—	—	—	1	—	34	72	70	2	—	—	„ „
104. Wylewa	Wylewa	Sieniawa	3,0	Tryncza	8,0	1	24,8	—	—	—	—	—	—	—	1	2	36	50	46	4	—	—	„
105. Wysocko	Wysocko	Radymno	6,0	Surochów	5,0	2	83,8	1	56,3	—	1	3 (1)	0,1	—	2	1	66	110	110	—	—	—	p. r.
106. [Zabłotce]	[Zabłotce]	[„]	[6,0]	[Radymno]	[6,0]	—	—	—	—	—	—	—	—	[0,6]	—	—	—	—	—	—	—	—	[p.]
107. [Zadąbrowie]	[Zadąbrowie]	[„]	[6,0]	[„]	[6,0]	—	—	—	—	—	—	—	—	—	—	—	—	—	—	—	—	—	[p.]
108. Zaleska Wola	Zaleska Wola	„	12,0	„	12 0	2	96,0	2	96,0	1	1	2 (1)	0,2	—	2	1	68	146	98	48	—	—	p. r.
109. Zamiechów	Zamiechów	„	8,0	„	10,0	2	80,0	2	80,0	1	1	3 (1)	0,2	—	2	2	72	88	86	2	—	—	„ „
110. Zamojsce	Zamojsce	„	4,0	„	5,5	1	22,5	1	22,5	—	1	2 (1)	0,1	—	1	1	34	48	48	—	—	—	p.
111. Zaradawa	Zaradawa	Wiązownica	13,0	Jarosław	21,0	1	48,0	1	48,0	—	1	2 (1)	—	—	1	2	36	87	44	10	23	10	p. r.
112. Zarzecze	Zarzecze	Zarzecze k. Jarosławia	0,1	„	11,0	2	81,3	1	40,0	—	1	3 (1)	—	0,3	2	1	68	125	125	—	—	—	p.

7. Powiat Jaworów

MIASTO:																							
Jaworów:																							
1. powszechna	ul A. Mickiewicza	Jaworów	0,0	Jaworów	0,0	5	295,1	5	295,1	2	1	4 (1)	—	0,5	8	1	176	223	221	—	—	2	p.
2. „	„ Kościuszki 24	„	0,0	„	3,0	7	360,8	7	360,8	—	1	4 (1)	0,1	—	8	—	182	264	219	28	13	4	„
3. „ im. Szewczenki	„ Św. Jana 2	„	0,0	„	0,0	6	342,0	6	342.0	1	1	4 (1)	0,1	—	7	1	204	342	196	98	42	6	r.
4. „	Nakoneczne przed.	„	4,5	„	7,0	2	106,0	2	106,0	1	2	5 (2)	0,2	0,1	2	1	59	92	51	30	11	—	p. r.
5. „	„ „	„	6,5	„	9,5	2	90,4	2	90,4	—	2	5 (2)	—	0,1	2	—	58	110	110	—	—	—	r.
Krakowiec:																							
6. powszechna	.	Krakowiec	0,0	Podgać	15,0	5	281,8	5	281,8	2	1	3 (1)	0,4	—	4	2	140	211	184	23	4	—	p.
WIEŚ:																							
1. Berdychów	Berdychów	Jaworów	14,0	Jaworów	11,0	2	52,0	1	36,0	—	1	3 (1)	—	1,2	2	—	60	64	64	—	—	—	r.
2. Bonów	Bonów	„	13,0	Chorośnica	8,0	2	94,5	1	63,0	—	1	3 (1)	0,1	0,5	2	—	60	194	175	15	4	—	„

SZKOŁA siedziba, wzgl. nazwa	GMINA w miastach ulica i Nr. domu	URZĄD POCZTOWY Nazwa	URZĄD POCZTOWY Odległość w km.	STACJA KOLEJOWA Nazwa	STACJA KOLEJOWA Odległość w km.	IZBY LEKCYJNE Ogółem liczba	IZBY LEKCYJNE Ogółem pow. w m.²	IZBY LEKCYJNE W budynkach własnych liczba	IZBY LEKCYJNE W budynkach własnych pow. w m.²	INNE IZBY SZKOLNE	MIESZKANIA NAUCZYCIELI W BUDYNKACH WŁASNYCH Mieszkań	MIESZKANIA NAUCZYCIELI W BUDYNKACH WŁASNYCH Izb (w tem kuchen)	GRUNTY SZKOLNE W HEKT. W użyciu szkoły	GRUNTY SZKOLNE W HEKT. W użyciu nauczyciela	NAUCZYCIELE W charakterze etatowych	NAUCZYCIELE W charakterze nieetatowych	GODZIN LEKCYJ TYGODNIOWO	DZIECI ZAPISANE DO SZKOŁY Ogółem	DZIECI ZAPISANE DO SZKOŁY Uczęszczające z odległości —1 km.	1—2 km.	2—3 km.	ponad 3 km.	JĘZYK NAUCZANIA
3. **Bonów Kolonja**	Bonów	Jaworów	12,0	Chorośnica	8,0	1	33,1	1	33,1	—	1	2 (1)	0,1	0,5	1	—	30	67	11	50	6	—	p.
4. **Boża Wola**	Boża Wola	Wielkie Oczy	3,0	Jaworów	18,0	1	46,8	1	46,8	—	1	3 (1)	—	1,1	1	—	30	35	34	1	—	—	„
5. **Bruchnal**	Bruchnal	Jaworów	9,9	Cetula	6,0	1	39,4	1	39,4	—	1	2 (1)	—	0,4	1	—	30	84	82	2	—	—	p. r.
6 **Budzyń**	Budzyń	Krakowiec	2,0	Jaworów	20,0	1	48,8	1	48,8	—	1	3 (1)	0,1	1,1	1	—	32	83	68	5	10	—	„ „
7. **Cetula**	Cetula	Jaworów	7,2	Cetula	1,0	1	36,0	1	36,0	—	1	3 (1)	0,1	—	1	—	30	70	65	5	—	—	„ „
8. **Chotyniec**	Chotyniec	Stubno	7,0	Radymno	13,0	2	63,2	2	63,2	—	1	3 (1)	0,3	—	2	1	64	179	126	53	—	—	„ „
9. **[Czaplaki]**	[Czaplaki]	[Krakowiec]	[6,0]	[Jaworów]	[22,6]	—	—	—	—	—	—	—	—	—	—	—	—	—	—	—	—	—	•
10. **Czerczyk**	Czerczyk	Jaworów	4,0	Jaworów	7,0	1	46,8	1	46,8	—	1	3 (1)	0,1	—	1	1	34	73	42	27	4	—	p.
11. **Czernilawa**	Czernilawa	„ „	6,5	„ „	9,0	3	116,0	3	116,0	1	2	4 (1)	—	3,5	3	1	93	172	164	8	—	—	p. r.
12. **Czołhynie**	Czołhynie	„ „	8,0	Cetula	7,0	1	41,3	1	41,3	—	1	3 (1)	—	0,4	1	—	30	88	78	10	—	—	„ „
13. **Drohomyśl**	Drohomyśl	Hruszów	7,0	Jaworów	21,0	3	138,2	3	138,2	1	1	4 (1)	0,1	—	3	1	84	198	102	96	—	—	r.
14. **Fehlbach**	Fehlbach	Wielkie Oczy	7,0	Nowa Grobla	11.0	1	17,3	1	17,3	—	1	2 (1)	—	1,1	1	—	30	44	44	—	—	—	p.
15. **Gnojnice**	Gnojnice	Krakowiec	4,0	Jaworów	24,0	1	63,0	1	63,0	—	1	2 (1)	—	0,6	2	—	30	108	65	39	—	4	p. r.
16. **Hruszowice**	Hruszowice	Stubno	6,0	Radymno	14,0	1	21,0	1	21,0	—	1	2 (1)	0,2	—	1	1	35	81	77	4	—	—	r.
17. **Hruszów**	Hruszów	Hruszów	0,0	Lubaczów	16,0	1	20,0	—	—	—	—	—	—	—	1	—	34	57	30	8	16	3	p.
18. **Hruszów**	„ „	„ „	0,5	„ „	16,0	2	62,4	2	62,4	—	1	4 (1)	—	0,9	2	1	64	156	86	54	16	—	r.
19. **Iwaniki**	Bonów	Jaworów	16,0	Chorośnica	5,0	1	16,2	—	—	—	—	—	—	—	1	—	30	69	53	16	—	—	„
20. **Jażów Nowy**	Jażów Nowy	Szkło	3,0	Jażów Nowy	0,5	1	72,0	1	72,0	—	1	3 (1)	—	0,3	1	—	32	113	106	—	7	—	„
21. **Jażów Stary**	Jażów Stary	Jaworów	5,9	Jaworów	3,4	2	105,9	2	105,9	—	1	3 (1)	0,2	—	2	1	62	78	78	—	—	—	„
22. **Kłonice**	Kłonice	Hruszów	4,0	„ „	16,0	1	30,0	1	30,0	—	1	3 (1)	—	—	1	1	34	56	56	—	—	—	„
23. **Kobylnica Ruska**	Kobylnica Ruska	Wielkie Oczy	6,0	Nowa Grobla	9.0	2	60,7	2	60,7	—	1	3 (1)	0,8	2,0	2	—	60	134	127	7	—	—	p. r.
24. **Kobylnica Wołoska**	Kobylnica Wołoska	„ „	6,0	Jaworów	26,0	2	99,4	2	99,4	—	1	3 (1)	—	—	2	—	58	125	80	24	21	—	r.
25. **Kochanówka**	Kochanówka	Krakowiec	6,0	„ „	15,0	1	48,0	1	48,0	—	1	3 (1)	0,1	—	1	—	30	58	28	30	—	—	„
26. **Kurniki**	Kurniki	Jaworów	14,0	Starzyska Szkło	8,0	3	125,7	2	101,0	—	2	5 (2)	—	0,2	3	—	86	137	123	14	—	—	p. r.
27. **Laszki**	Laszki	Sądowa Wisznia	8,0	Rodatycze	6,0	1	15,2	—	—	—	—	—	—	—	1	—	30	60	53	7	—	—	r.
28. **Lipina**	Drohomyśl	Nahaczów	4,0	Jaworów	12,0	1	20,0	1	20,0	—	1	2 (1)	—	0,9	1	—	30	38	32	6	—	—	p.
29. **Lubienie**	Lubienie	Krakowiec	6,5	„ „	15,0	2	73,0	1	41,0	—	1	3 (1)	0,1	2,2	2	—	60	185	170	15	—	—	r.
30. **Lubienie**	„ „	„	15,0	Podgać	9,0	1	49,0	1	49,0	—	1	3 (1)	0,2	—	1	—	30	51	43	8	—	—	p.
31. **Młyny**	Młyny	„	9,0	Radymno	16,0	2	99,0	2	99,0	—	1	3 (1)	—	2,2	2	—	58	137	129	8	—	—	r.
32. **Mołoszkowice**	Mołoszkowice	Jaworów	15,0	Kamienobród	7,0	2	109,4	1	39,4	—	1	3 (1)	—	2,2	2	—	60	124	100	20	4	—	„
33. **[Moosberg]**	[Moosberg]	[„]	[13,0]	[Jaworów]	[13,0]	—	—	—	—	—	—	—	—	—	—	—	—	—	—	—	—	—	•
34. **Morańce**	Morańce	Krakowiec	4,5	Podgać	14,0	1	30,0	1	30,0	—	1	3 (1)	—	—	1	—	30	64	64	—	—	—	p. r.
35. **Mużyłowice Kolonja**	Mużyłowice Kolon.	Jaworów	15,0	Sądowa Wisznia	12,0	1	51,0	1	51,0	—	1	3 (1)	0,6	1,1	1	—	30	86	76	10	—	—	p.
36. **Mużyłowice Narodowe**	Mużyłowice Narod.	„ „	15,0	„ „ „	13,0	2	82,2	1	42,2	—	1	2 (1)	0,1	1,3	2	1	66	116	102	14	—	—	r.
37. **Nahaczów**	Nahaczów	Nahaczów	0,2	Jaworów	15,4	3	108,5	3	108,5	1	2	5 (1)	0,1	5,3	3	—	85	187	176	11	—	—	p. r.
38. **Nahaczów**	„ „	„	1,0	„ „	14,5	1	14,0	—	—	—	—	—	—	—	1	—	30	28	28	—	—	—	p.
39. **Nowosiółki**	Nowosiółki	Sądowa Wisznia	7,0	Sądowa Wisznia	6,0	1	30,3	1	30,3	—	1	3 (1)	—	—	1	1	32	101	90	11	—	—	r.
40. **Olszanica**	Olszanica	Jaworów	4,0	Cetula	2,0	2	59,0	2	59,0	—	2	5 (2)	0,3	0,6	2	1	62	121	86	35	—	—	„
41. **Ożomla**	Ożomla	Sądowa Wisznia	7,0	Sądowa Wisznia	6,0	1	47,0	1	47,0	—	—	—	—	—	1	1	31	78	74	4	—	—	p.
42. **Ożomla**	„ „	„ „ „	7,0	„ „ „	6,0	1	47,0	1	47,0	—	1	3 (1)	—	0,1	1	1	32	82	76	6	—	—	r.
43. **Podłuby Wielkie**	Podłuby Wielkie	Jaworów	11,5	Kamienobród	14,0	1	48,0	1	48,0	—	1	3 (1)	0,3	—	1	—	30	61	61	—	—	—	„
44. **Poruby**	Zawadów	Niemirów	10,0	Jaworów	13,0	1	35,0	1	35,0	—	1	3 (1)	—	—	1	—	34	76	46	26	4	—	„
45. **Porudenko**	Porudenko	Jaworów	7,0	„ „	9,5	1	41,3	1	41,3	—	1	3 (1)	—	1,1	1	1	33	52	45	1	6	—	„
46. **Porudno**	Porudno	„ „	8,0	„ „	11,0	1	48,0	1	48.0	—	1	3 (1)	—	—	1	1	34	71	71	—	—	—	„
47. **Porudno**	„ „	„ „	11,0	Chorośnica	12,0	1	49,0	1	49,0	—	1	2 (1)	—	0,5	1	1	34	37	37	—	—	—	p.
48. **[Przedbórze]**	[Przedbórze]	[Krakowiec]	[3,0]	[Jaworów]	[16,4]	—	—	—	—	—	—	—	—	—	—	—	—	—	—	—	—	—	•
49. **Przyłbice**	Przyłbice	Jaworów	10,0	Jaworów	12,0	2	118,1	2	118,1	—	2	5 (2)	—	—	2	—	60	139	139	—	—	—	p. r.
50. **Rehberg**	Rehberg	Krakowiec	7,0	Podgać	9,0	1	46,9	1	46,9	—	1	3 (1)	—	1,1	1	1	32	40	40	—	—	—	p.
51. **Rogóźno**	Rogóźno	Jaworów	10,0	Sądowa Wisznia	12,0	3	70,0	—	—	—	—	—	—	4,0	3	—	90	176	166	—	6	4	p. r.
52. **Ruda Kochanowska**	Ruda Kochanowska	Krakowiec	3,0	Jaworów	19,5	1	24,0	1	24,0	—	1	2 (1)	—	1,4	1	—	30	34	34	—	—	—	p.
53. **Ruda Krakowiecka**	Ruda Krakowiecka	„ „	1,5	„ „	18,9	1	24,0	1	24,0	—	1	2 (1)	—	0,8	1	—	30	48	48	—	—	—	„
54. **Sarny**	Sarny	„	6,0	Podgać	9,0	1	48,0	1	48,0	—	1	3 (1)	—	1,1	1	—	30	60	60	—	—	—	p. r.
55. **Sarny-Mielniki**	„ „	„ „	9,0	„ „	8,0	1	24,0	1	24,0	—	1	2 (1)	—	—	1	—	30	54	32	22	—	—	„ „
56. **Semerówka**	Semerówka	Nahaczów	4,0	Jaworów	13,0	1	42,0	1	42,0	—	1	3 (1)	—	1,1	1	—	30	80	67	5	8	—	r.
57. **Siedliska**	Siedliska	Chorośnica	7,0	Chorośnica	7,0	2	80,3	2	80,3	—	1	4 (1)	—	2,1	2	—	60	162	159	3	—	—	„
58. **Starzyska**	Starzyska	Szkło	3,0	Starzyska Szkło	1,0	2	106,2	2	106,2	—	1	4 (1)	0,2	0,1	2	—	60	100	97	3	—	—	„
59. **Świdnica**	Świdnica	Krakowiec	4,0	Jaworów	18,0	1	24,8	—	—	—	—	—	1,1	—	1	—	30	57	40	4	13	—	„

SZKOŁA SIEDZIBA, WZGL. NAZWA	GMINA W MIASTACH ULICA i Nr. DOMU	URZĄD POCZTOWY Nazwa	URZĄD POCZTOWY Odległość w km.	STACJA KOLEJOWA Nazwa	STACJA KOLEJOWA Odległość w km.	IZBY LEKCYJNE Ogółem liczba	IZBY LEKCYJNE Ogółem pow. w m.²	IZBY LEKCYJNE W budynkach własnych liczba	IZBY LEKCYJNE W budynkach własnych pow. w m.²	INNE IZBY SZKOLNE	MIESZKANIA NAUCZYCIELI W BUDYNKACH WŁASNYCH Mieszkań	MIESZKANIA NAUCZYCIELI W BUDYNKACH WŁASNYCH Izb (w tem kuchen)	GRUNTY SZKOLNE W HEKT. W użyciu szkoły	GRUNTY SZKOLNE W HEKT. W użyciu nauczycieli	NAUCZYCIELE W charakterze etatowych	NAUCZYCIELE W charakterze nieetatowych	GODZIN LEKCYJ TYGODNIOWO	DZIECI ZAPISANE DO SZKOŁY Ogółem	DZIECI ZAPISANE DO SZKOŁY Uczęszczające z odległości —1 km.	1—2 km.	2—3 km.	ponad 3 km.	JĘZYK NAUCZANIA
60. Świdnica	Świdnica	Krakowiec	4,0	Jaworów	18,0	1	33,0	1	33,0	1	2	4 (1)	—	1,1	1	—	30	51	47	1	3	—	p.
61. Szczepłoty	Szczepłoty	Hruszów	4,0	„	18,0	1	48,0	1	48,0	—	1	3 (1)	—	2,0	1	1	33	49	49	—	—	—	r.
62. Szkło	Szkło	Szkło	1,5	Starzyska Szkło	3,0	2	74,7	2	74,7	—	1	2 (1)	—	0,3	2	—	60	136	105	14	14	3	p. r.
63. Trościanie c	Trościaniec	Niemirów	7,0	„	12,0	1	62,8	1	62,8	—	1	3 (1)	—	3,3	1	1	36	64	12	13	14	25	„ „
64. Tuczapy	Tuczapy	Rodatycze	4,0	Rodatycze	6,0	3	153,0	2	105,0	—	2	4 (1)	0,2	1,1	3	1	96	155	85	70	—	—	r.
65. Wielkie Oczy	Wielkie Oczy	Wielkie Oczy	0,0	Nowa Grobla	19,0	6	224,2	3	127,0	—	1	3 (1)	—	0,5	8	2	216	251	219	32	—	—	p.
66. Wierzbiany	Wierzbiany	Niemirów	6,0	Jaworów	15,3	1	52,6	1	52,6	—	1	3 (1)	—	3,0	1	1	34	130	50	40	40	—	r.
67. Wola Gnojnicka	Wola Gnojnicka	Krakowiec	4,0	Mościska	14,0	1	31,8	—	—	—	—	—	0,3	—	1	2	34	88	48	25	12	3	p. r.
68. Wola Starzyska	Wola Starzyska	Szkło	5,0	Starzyska Szkło	2,0	1	22,5	1	22,5	—	1	1 (-)	—	—	1	—	30	71	62	9	—	—	r.
69. Wulka Rosnowska	Wulka Rosnowska	Krakowiec	9,2	Jaworów	12,3	1	29,9	1	29,9	—	1	3 (1)	—	—	1	1	32	58	58	—	—	—	p. r.
70. Wulka Zmijowska	Wulka Zmijowska	Wielkie Oczy	3,0	Lubaczów	24,0	1	36,0	—	—	—	—	—	—	—	1	1	33	64	60	4	—	—	„ „
71. Załuże	Załuże	Jaworów	4,0	Jaworów	2,0	3	131,9	2	104,0	1	1	3 (1)	—	0,6	3	1	91	173	135	38	—	—	„ „
72. Zawadów	Zawadów	Niemirów	6,0	„	15,0	2	59,8	2	59,8	—	1	3 (1)	—	—	2	1	63	148	90	56	2	—	r.
73. Zbadyń	Zbadyń	Rodatycze	3,0	Rodatycze	5,5	1	45,4	1	45,4	—	1	3 (1)	—	1,1	1	2	34	61	60	1	—	—	p.
74. Zmijowiska	Zmijowiska	Wielkie Oczy	3,0	Jaworów	22,9	2	75,0	2	75,0	—	2	5 (1)	0,1	5,4	2	2	64	123	123	—	—	—	p. r.

8. Powiat Kolbuszowa

MIASTO:																							
Kolbuszowa:																							
1. powszechna	ul. Mielecka	Kolbuszowa	0,0	Sędziszów Młp.	21,0	5	213,1	5	213,1	2	1	4 (1)	—	1,1	9	—	192	304	217	87	—	—	p. n.
2. „	„ 3-go Maja	„	0,0	„	20,0	8	372,0	8	372,0	2	1	3 (1)	—	1,0	8	1	193	269	207	59	3	—	p.
Sokołów:																							
3. powszechna	„ Rzeszowska	Sokołów k. Rzeszowa	1,0	Rzeszów	24,0	5	247,9	4	215,1	2	—	—	—	0,9	8	—	189	288	229	20	28	11	„
4. „	„	„	1,0	„	24,0	5	239,0	4	205,1	—	—	—	—	0,4	7	1	191	291	237	19	28	7	„
WIEŚ:																							
1. Brzostowa Góra	Brzostowa Góra	Majdan k. Kolbuszowy	3,0	Chmielów	23,0	2	100,0	2	100,0	—	1	2 (1)	—	—	2	—	58	100	21	44	25	10	„
2. Cmolas	Cmolas	Cmolas	0,5	Sędziszów Młp.	27,0	3	150,6	3	150,6	—	1	4 (1)	0,2	0,9	3	1	103	243	90	101	47	5	„
3. Dzikowiec	Dzikowiec	Dzikowiec	0,3	„	23,0	4	154,0	2	99,0	—	1	4 (1)	—	3,5	4	1	123	159	50	54	55	—	„
4. Górno	Górno	Sokołów k. Rzeszowa	6,0	Łętownia	12,0	2	104,3	2	104,3	—	1	3 (1)	—	0,7	2	—	61	123	53	31	39	—	„
5. Hadykówka	Hadykówka	Cmolas	3,0	Sędziszów Młp.	32,0	1	58,2	1	58,2	—	1	3 (1)	—	0,5	1	1	34	89	74	15	—	—	„
6. Huta Komorowska	Huta Komorowska	Majdan k. Kolbuszowy	2,5	Chmielów	20,0	3	153,4	3	153,4	—	1	4 (1)	—	0,6	3	1	89	121	57	48	16	—	„
7. Jagodnik	Jagodnik	Trzęsówka	2,0	Sędziszów Młp.	24,0	1	52,5	1	52,5	—	1	3 (1)	0,3	0,3	1	—	32	73	64	9	—	—	„
8. Klatki	Krzątka	Majdan k. Kolbuszowy	10,0	Chmielów	24,0	1	71,2	—	—	—	—	—	—	1,1	1	—	31	99	59	25	10	5	„
9. Kolbuszowa Dolna	Kolbuszowa Dolna	Kolbuszowa	2,0	Sędziszów Młp.	23,0	2	80,0	2	80,0	—	1	3 (1)	—	—	2	1	60	83	81	2	—	—	„
10. Kolbuszowa Górna	Kolbuszowa Górna	„	2,0	„	20,0	4	177,5	4	177,5	—	2	6 (2)	—	7,0	4	1	117	183	63	100	20	—	„
11. Komorów	Komorów	Majdan k. Kolbuszowy	4,0	Chmielów	23,0	3	118,7	1	70,7	—	1	3 (1)	0,2	0,8	3	1	101	190	85	38	60	7	„
12. Kopcie	Kopcie	Dzikowiec	7,5	Sędziszów Młp.	37,5	1	35,0	—	—	—	—	—	—	1,1	1	1	34	78	37	24	17	—	„
13. Korczowiska	Zielonka	Raniżów	12,0	Łętownia	23,0	1	24,0	—	—	1	—	—	—	—	1	—	32	65	43	10	11	1	„
14. Kosowy	Kosowy	Trzęsówka	4,0	Rzochów	14,0	2	68,0	2	68,0	—	1	2 (1)	0,3	1.0	2	—	60	101	23	36	16	26	„
15. Krzątka	Krzątka	Majdan k. Kolbuszowy	7,5	Chmielów	20,0	4	164,1	4	164,1	—	1	3 (1)	0,1	0,7	4	1	125	204	80	57	67	—	„
16. Kupno	Kupno	Kolbuszowa	8,0	Sędziszów Młp.	21,0	4	162,0	4	162,0	—	1	3 (1)	0,1	1,0	5	1	130	210	54	156	—	—	„
17. Lipnica	Lipnica	Dzikowiec	2,3	„	30,0	3	159,8	2	129,9	—	1	3 (1)	0,1	0,6	3	—	87	174	167	7	—	—	„
18. Majdan	Majdan	Majdan k. Kolbuszowy	0,0	Chmielów	19,0	5	270,0	5	270,0	—	1	3 (1)	—	—	5	—	136	224	141	65	18	—	„
19. Mazury	Mazury	Raniżów	7,0	Rzeszów	29,0	4	204,0	4	204,0	1	1	3 (1)	—	2,0	2	1	67	144	97	37	10	—	„
20. Mechowiec	Mechowiec	Kolbuszowa	8,0	Sędziszów Młp.	30,0	2	66,7	1	42,0	—	1	3 (1)	0,2	0,7	2	1	61	111	111	—	—	—	„
21. Nienadówka	Nienadówka	Sokołów k. Rzeszowa	6,0	Rzeszów	21,0	1	30,3	—	—	—	—	—	—	—	1	—	30	62	62	—	—	—	„
22. Nienadówka	„	„	6,0	„	21,0	1	32,5	—	—	—	—	—	—	—	1	1	34	77	77	—	—	—	„
23. Nienadówka	„	„	5,0	„	19,0	3	128,7	1	69,9	—	1	3 (1)	—	1,0	3	1	90	160	141	15	4	—	„
24. Niwiska	Niwiska	Niwiska	1,0	Rzemień	9,0	3	160,2	3	160,2	—	2	7 (2)	—	0,6	3	1	92	135	67	58	10	—	„
25. Nowa Wieś	Nowa Wieś	Kolbuszowa	3,5	Sędziszów Młp.	24,5	2	108,0	2	108,0	—	1	3 (1)	—	0,8	1	—	32	90	80	10	—	—	„
26. Ostrowy Baranowskie	Ostrowy Baranow.	Majdan k. Kolbuszowy	8,0	Jaślany	16,0	2	126,0	2	126,0	—	1	4 (1)	0,6	1,1	2	1	62	153	86	37	18	12	„

SZKOŁA — SIEDZIBA, WZGL. NAZWA	GMINA — W MIASTACH ULICA i Nr. DOMU	URZĄD POCZTOWY — Nazwa	URZĄD POCZTOWY — Odległość w km.	STACJA KOLEJOWA — Nazwa	STACJA KOLEJOWA — Odległość w km.	IZBY LEKCYJNE — Ogółem — liczba	IZBY LEKCYJNE — Ogółem — pow. w m.²	IZBY LEKCYJNE — W budynkach własnych — liczba	IZBY LEKCYJNE — W budynkach własnych — pow. w m.²	INNE IZBY SZKOLNE	MIESZKANIA NAUCZYCIELI W BUDYNKACH WŁASNYCH — Mieszkań	MIESZKANIA NAUCZYCIELI W BUDYNKACH WŁASNYCH — Izb (w tem kuchen)	GRUNTY SZKOLNE W HEKT. — W użyciu — szkoły	GRUNTY SZKOLNE W HEKT. — W użyciu — nauczyciela	NAUCZYCIELE — W charakterze — etatowych	NAUCZYCIELE — W charakterze — nieetatowych	GODZIN LEKCYJ TYGODNIOWO	DZIECI ZAPISANE DO SZKOŁY — Ogółem	DZIECI ZAPISANE DO SZKOŁY — Uczęszczające z odległości — —1 km.	—2 km.	—3 km.	ponad 3 km.	JĘZYK NAUCZANIA
27. Ostrowy Tuszowskie	Ostrowy Tuszowsk.	Trzęsówka	3,0	Rzochów	14,0	3	146,7	2	117,0	—	1	4 (1)	0,1	0,6	3	1	88	142	71	48	16	7	p.
28. Płazówka	Płazówka	Dzikowiec	5,0	Sędziszów Młp.	33,0	1	33,0	—	—	—	—	—	—	—	1	—	34	55	41	14	—	—	„
29. Poręby Dymarskie	Poręby Dymarskie	Cmolas	5,0	„	38,0	1	25,0	1	25,0	—	1	1 (1)	—	0,9	1	—	33	82	15	15	12	40	„
30. Poręby Kupieńskie	Poręby Kupieńskie	Kolbuszowa	9,0	Trzciana	12,0	1	21,4	—	—	—	—	—	0,5	0,3	1	—	30	62	41	14	7	—	„
31. Przedbórz	Przedbórz	„	8,0	Sędziszów Młp.	15,0	2	88,4	2	88,4	—	1	3 (1)	—	0,9	2	1	64	133	96	27	10	—	„
32. Przyłęk	Przyłęk	Trzęsówka	7,0	Rzochów	11,0	1	70,0	1	70,0	—	1	3 (1)	0,1	2,1	1	—	32	104	33	26	39	6	„
33. Raniżów	Raniżów	Raniżów	0,0	Rzeszów	30,0	4	145,0	2	69,0	1	1	4 (1)	—	0,8	4	1	119	212	113	63	22	14	„
34. Siedlanka	Siedlanka	Kolbuszowa	8,0	Sędziszów Młp.	30,0	1	48,4	1	48,4	—	2	2 (1)	—	1,0	1	—	36	92	25	25	42	—	„
35. Spie	Wilcza Wola	Bojanów k. Niska	6,0	Nisko	22,0	1	39,8	1	39,8	—	1	3 (1)	—	—	1	—	32	99	64	28	7	—	„
36. Staniszewskie	Staniszewskie	Raniżów	3,0	Rzeszów	30,0	2	96,0	2	96,0	—	1	3 (1)	0,1	1,1	3	1	70	120	114	1	3	2	„
37. Świerczów	Świerczów	Kolbuszowa	3,0	Sędziszów Młp.	28,0	1	46,7	1	46,7	—	1	3 (1)	—	1,4	1	1	35	47	45	2	—	—	„
38. Trzeboś	Trzeboś	Sokołów k. Rzeszowa	2,5	Rzeszów	26,0	3	139,4	2	112,4	—	1	4 (1)	—	0,5	3	1	96	183	94	56	33	—	„
39. Trzebuska	Trzebuska	„	5,0	„	24,0	1	30,3	—	—	—	—	—	0,6	0,6	1	1	34	77	52	18	7	—	„
40. Trzęsówka	Trzęsówka	Trzęsówka	0,2	Rzochów	18,0	2	101,8	1	74,0	—	1	3 (1)	—	0,9	2	1	72	184	31	106	47	—	„
41. Werynia	Kolbuszowa	Kolbuszowa	4,5	Sędziszów Młp.	30,0	4	128,0	3	98,0	—	1	2 (1)	0,4	—	4	1	97	134	102	31	1	—	„
42. Widełka	Widełka	Głogów	8,0	Rzeszów	21,0	4	163,8	4	163,8	—	1	3 (1)	—	0,2	4	1	126	248	106	104	38	—	„
43. Wilcza Wola	Wilcza Wola	Raniżów	11,0	Łętownia	22,5	1	55,2	1	55,2	—	1	3 (1)	0,6	0,6	2	1	64	222	148	56	18	—	„
44. Wola Raniżowska	Wola Raniżowska	„	4,0	Rzeszów	30,0	5	244,0	4	204,0	1	—	—	—	0,7	7	—	173	392	184	118	90	—	„
45. [Wola Rusinowska]	[Wola Rusinowska]	[Majdan k. Kolbusz.]	[5,0]	[Chmielów]	[40,0]	—	—	—	—	—	—	—	—	—	—	—	—	—	—	—	—	—	p.
46. Wólka Sokołowska	Wólka Sokołowska	Sokołów k. Rzeszowa	4,0	Rzeszów	28,0	2	75,3	2	75,3	—	1	3 (1)	0,3	0,5	2	1	67	92	74	3	15	—	„
47. Zarębki	Zarębki	Kolbuszowa	2,5	Sędziszów Młp.	25,0	2	95,0	2	95,0	—	1	3 (1)	—	0,1	2	1	61	99	94	5	—	—	„
48. Zielonka	Zielonka	Raniżów	5,0	Rzeszów	32 0	1	66,4	—	—	—	—	—	0,1	0,9	1	1	38	92	79	5	8	—	„

9. Powiat Krosno

MIASTO:

Krosno:

1. powszechna	•	Krosno	0,3	Krosno	1,5	10	589,2	10	589,2	4	—	—	0,3	—	12	—	292	450	272	102	43	33	p.
2. „	•	„	0,0	„	1,0	13	612,2	13	612,2	2	1	4 (1)	—	—	20	2	369	618	415	134	42	27	„

Dukla:

3. powszechna	ul. Mickiewicza 108	Dukla	0,3	Iwonicz	16,0	7	332,2	7	332,2	1	2	7 (2)	—	—	10	1	168	304	210	87	7	—	„
4. „	•	„	0,0	„	15,0	6	203,0	6	203,0	1	—	—	—	—	8	2	196	286	238	48	—	—	„

WIEŚ:

1. Bajdy	Bajdy	Bratkówka	4,0	Moderówka	7,0	1	49,3	1	49,3	1	1	3 (1)	—	0,5	1	1	34	38	32	5	1	—	„
2. Barwinek	Barwinek	Barwinek	1,0	Iwonicz	30,0	1	50,1	1	50,1	—	1	3 (1)	—	3,5	1	1	34	47	47	—	—	—	p. r.
3. Bóbrka	Bóbrka	Równe k. Dukli	2,0	Krosno	14,0	2	95,3	2	95,3	—	1	4 (1)	0,4	0,9	3	1	92	158	120	38	—	—	p.
4. Bratkówka	Bratkówka	Bratkówka	0,0	„	10,0	1	48,0	1	48,0	—	1	4 (1)	0,1	0,4	1	1	34	51	38	7	3	3	„
5. Chorkówka	Chorkówka	Chorkówka	0,1	„	10,0	1	77,0	1	77,0	—	1	3 (1)	—	—	1	1	33	65	65	—	—	—	„
6. Czarnorzeki	Czarnorzeki	Korczyna	4,0	„	12,0	1	21,1	—	—	—	—	—	—	0,7	1	1	34	48	20	26	2	—	„
7. Czarnorzeki	„	„	5,0	„	10,0	1	21,0	—	—	—	—	—	—	1,0	1	1	34	53	53	—	—	—	p. r.
8. Długie	Długie	Jedlicze	2,0	Jedlicze	3,0	1	35,0	1	35,0	—	1	2 (1)	0,3	—	1	1	34	56	56	—	—	—	p.
9. Dobieszyn	Dobieszyn	„	3,2	„	4,0	2	95,2	2	95,2	—	1	3 (1)	—	—	1	1	32	80	65	15	—	—	„
10. Głowienka	Głowienka	Krosno	4,0	Krosno	6,0	2	78,0	2	78,0	—	1	3 (1)	—	—	3	1	88	158	90	68	—	—	„
11. Huta Polańska	Huta Polańska	Krempna	11,0	Iwonicz	37,0	1	44,8	1	44,8	—	1	3 (1)	—	0,1	1	—	34	43	34	9	—	—	„
12. Iskrzynia	Iskrzynia	Kombornia	3,0	„	4,0	2	58,4	1	34,4	—	1	3 (1)	0,1	0,6	2	1	62	72	45	23	4	—	„
13. Iwla	Iwla	Dukla	4,0	„	19,0	2	95,0	2	95,0	—	1	3 (1)	—	—	1	1	32	60	55	2	2	1	„
14. Iwonicz	Iwonicz	Iwonicz	4,0	„	7,0	3	159,0	3	159,0	—	1	4 (1)	0,2	0,4	5	1	88	150	45	42	28	35	„
15. Iwonicz	„	„	4,0	„	6,0	3	149,7	—	—	1	—	—	—	—	3	1	88	180	21	42	68	49	„
16. Jasionka	Jasionka	Dukla	3,0	„	18,0	2	68,4	2	68,4	—	1	3 (1)	—	0,2	2	1	62	94	80	14	—	—	„
17. Jaszczew	Jaszczew	Jedlicze	3,0	Jedlicze	2,5	2	108,0	2	108,0	—	2	4 (1)	0,3	—	2	1	62	100	88	12	—	—	„
18. Jedlicze	Jedlicze	„	1,0	„	1,0	5	257,6	5	257,6	1	1	3 (1)	0,2	0,1	9	1	194	290	82	158	39	11	„

SZKOŁA SIEDZIBA, WZGL. NAZWA	GMINA W MIASTACH ULICA i Nr. DOMU	URZĄD POCZTOWY Nazwa	URZĄD POCZTOWY Odległość w km.	STACJA KOLEJOWA Nazwa	STACJA KOLEJOWA Odległość w km.	IZBY LEKCYJNE Ogółem liczba	IZBY LEKCYJNE Ogółem pow. w m.²	IZBY LEKCYJNE W budynkach własnych liczba	IZBY LEKCYJNE W budynkach własnych pow. w m.²	INNE IZBY SZKOLNE	MIESZKANIA NAUCZYCIELI W BUDYNKACH WŁASNYCH Mieszkań	MIESZKANIA NAUCZYCIELI W BUDYNKACH WŁASNYCH Izb (w tem kuchen)	GRUNTY SZKOLNE W HEKT. W użyciu szkoły	GRUNTY SZKOLNE W HEKT. W użyciu nauczycieli	NAUCZYCIELE W charakterze etatowych	NAUCZYCIELE W charakterze nieetatowych	GODZIN LEKCYJ TYGODNIOWO	DZIECI ZAPISANE DO SZKOŁY Ogółem	DZIECI ZAPISANE DO SZKOŁY Uczęszczające z odległości —1 km.	1—2 km.	2—3 km.	ponad 3 km.	JĘZYK NAUCZANIA
19. Kobylany	Kobylany	Chorkówka	5,0	Krosno	16,0	2	92,2	—	—	—	—	—	0,7	—	2	1	62	133	125	5	3	—	p.
20. Kombornia	Kombornia	Kombornia	0,5	Iwonicz	8,0	3	126,0	—	—	—	—	—	0,1	—	3	1	88	167	88	67	10	2	„
21. Kopytowa	Kopytowa	Jedlicze	6,5	Jedlicze	6,5	2	96,9	2	96,9	—	1	3 (1)	0,2	1,0	2	1	62	115	106	9	—	—	„
22. Korczyna	Korczyna	Korczyna	0,0	Krosno	7,0	6	287,9	6	287,9	1	1	3 (1)	0,2	0,2	7	—	161	287	137	102	39	9	„
23. Korczyna	„	„	0,0	„	7,0	6	325,8	6	325,8	2	2	6 (2)	0,2	—	7	1	161	244	73	37	54	80	„
24. Krasna	Krasna	Lutcza	5,0	„	15,0	2	104,3	2	104,3	—	1	3 (1)	—	0,3	3	1	86	142	48	56	25	13	p. r.
25. Krościenko Niżne	Krościenko Niżne	Krosno	1,5	„	2,5	5	246,0	1	42,0	2	1	2 (1)	—	—	4	1	112	238	119	90	29	—	p.
26. Krościenko Wyżne	Krościenko Wyżne	„	6,0	Iwonicz	3,0	3	164,3	3	164,3	—	1	3 (1)	—	0,2	4	1	88	165	133	32	—	—	„
27. Lubatowa	Lubatowa	Iwonicz	3,0	„	15,0	5	239,0	5	239,0	1	2	7 (2)	—	0,6	5	1	131	202	105	65	32	—	„
28. Lubatówka	Lubatówka	„	4,0	„	10,0	1	48,0	1	48,0	—	1	3 (1)	—	—	1	1	34	60	24	36	—	—	„
29. Łączki Jagiellońskie	Łączki Jagiellońskie	Frysztak	10,0	Przybówka	5,0	1	54,0	1	54,0	—	1	3 (1)	0,4	—	1	1	33	45	43	2	—	—	„
30. Łęki	Łęki	Dukla	6,0	Iwonicz	14,0	2	62,9	—	—	—	—	—	0,5	—	2	1	60	136	115	10	10	1	„
31. Łężany	Łężany	Targowiska	1,0	„	1,0	2	122,5	2	122,5	—	1	3 (1)	—	0,1	4	1	88	142	142	—	—	—	„
32. Miejsce Piastowe	Miejsce Piastowe	Miejsce Piastowe	0,3	„	3,0	3	140,3	3	140,3	—	2	4 (1)	—	—	4	1	91	119	119	—	—	—	„
33. Moderówka	Moderówka	Moderówka	1,0	Moderówka	1,5	1	48,0	1	48,0	—	1	3 (1)	0,2	0,6	2	1	30	71	26	45	—	—	„
34. Mszana	Mszana	Dukla	17,0	Iwonicz	32,0	1	41,0	1	41,0	—	1	2 (1)	—	—	1	1	34	60	60	—	—	—	p. r.
35. Myscowa	Myscowa	Żmigród	13,0	„	30,0	3	138,8	3	138,8	—	2	4 (1)	—	0,7	3	1	90	108	69	39	—	—	„ „
36. Odrzykoń	Odrzykoń	Odrzykoń	0,2	Krosno	6,0	4	202,0	4	202,0	1	1	3 (1)	0,4	0,6	4	1	109	197	152	44	—	1	p.
37. Podniebyle	Podniebyle	Jedlicze	5,0	Jedlicze	5,0	1	46,5	1	46,5	1	1	3 (1)	—	1,1	1	1	34	67	67	—	—	—	„
38. Polanka	Polanka	Polanka Karol	1,0	Polanka Karol	1,0	2	96,9	2	96,9	—	2	5 (1)	—	1,1	2	1	62	102	70	32	—	—	„
39. Polany	Polany	Krempna	7,0	Iwonicz	29,0	2	105,0	2	105,0	—	2	4 (1)	0,4	—	2	1	62	89	76	11	—	2	p. r.
40. Potok	Potok	Jedlicze	5,0	Jedlicze	4,0	3	203,2	2	113,6	1	2	6 (2)	—	0,3	3	1	88	160	147	7	6	—	p.
41. Rogi	Rogi	Miejsce Piastowe	3,0	Iwonicz	6,0	3	137,0	2	102,0	—	2	4 (1)	—	—	3	1	88	153	53	100	—	—	„
42. Równe	Równe	Równe k. Dukli	2,0	„	10,0	3	148,8	3	148,8	—	1	3 (1)	—	0,5	3	1	90	180	136	40	4	—	„
43. Rzepnik	Rzepnik	Frysztak	10,0	Przybówka	10,0	1	28,1	—	—	—	—	—	0,1	—	1	1	34	54	30	6	18	—	p. r.
44. Suchodół	Suchodół	Krosno	3,0	Krosno	5,0	2	106,2	2	106,2	—	2	5 (1)	—	—	2	1	62	76	76	—	—	—	p.
45. Sulistrowa	Sulistrowa	Chorkówka	6,5	„	16,0	1	47,6	1	47,6	—	1	3 (1)	—	0,2	1	1	34	50	21	15	14	—	„
46. Świerzowa Polska	Świerzowa Polska	„	4,0	„	6,0	2	94,1	2	94,1	—	1	3 (1)	—	1,1	2	1	62	105	60	45	—	—	„
47. Targowiska	Targowiska	Targowiska	2,5	Iwonicz	2,5	3	148,5	2	103,0	—	2	5 (2)	—	0 2	3	1	92	163	83	47	33	—	„
48. Trzciana	Trzciana	Dukla	6,0	„	21,0	1	35,0	1	35,0	—	1	3 (1)	—	6,6	1	1	34	60	56	4	—	—	p. r.
49. Turaszówka vel Toroszówka	Turaszówka	Polanka Karol	2,5	Polanka Karol	2,5	3	117,0	2	105,0	—	1	3 (1)	0,1	0,5	3	1	86	144	80	30	34	—	p.
50. Tylawa	Tylawa	Barwinek	3,5	Iwonicz	26,0	2	46,0	—	—	—	—	—	—	0,1	1	1	34	78	60	12	2	4	p r.
51. Ustrobna	Ustrobna	Bratkówka	2,5	Krosno	8,0	2	92,4	2	92,4	—	1	3 (1)	0,1	0,2	2	1	62	77	48	29	—	—	p.
52. Węglówka	Węglówka	Węglówka	2,0	„	17,0	3	140,2	3	140,2	4	1	4 (1)	—	0,1	3	1	91	156	72	51	10	23	r.
53. Wietrzno	Wietrzno	Równe k. Dukli	2,0	Iwonicz	12,0	1	66,3	1	66,3	—	1	3 (1)	0,2	0,1	1	1	34	64	60	4	—	—	p.
54. Wojeszówka	Wojeszówka	Frysztak	5,0	Przybówka	2,5	1	53,4	1	53,4	—	1	3 (1)	0,5	—	1	1	32	60	54	6	—	—	„
55. Wojkówka	Wojkówka	„	9,0	„	5,0	1	32,0	—	—	—	—	—	—	—	1	1	32	37	30	4	3	—	„
56. Wola Komborska	Wola Komborska	Kombornia	5,0	Iwonicz	10,5	1	48,5	1	48,5	—	1	3 (1)	0,1	0,3	1	1	34	63	37	26	—	—	„
57. Wrocanka	Wrocanka	Równe k. Dukli	3,0	„	7,0	2	79,5	2	79,5	—	1	3 (1)	—	1,5	2	1	64	121	79	40	2	—	„
58. Wróblik Królewski	Wróblik Królewski	Wróblik Szlachecki	1,5	Rymanów	1,5	3	150,0	3	150,0	2	1	3 (1)	—	0,6	3	1	88	122	122	—	—	—	p. r.
59. Zręcin	Zręcin	Chorkówka	3,0	Krosno	6,5	2	109,2	2	109,2	—	1	3 (1)	—	1,1	4	1	86	132	54	42	36	—	p.
60. Zyndranowa	Zyndranowa	Barwinek	3,0	Iwonicz	33,0	2	105,0	2	105,0	—	2	4 (1)	2,5	3,0	2	—	62	85	43	22	17	3	p. r.
61. Żarnowiec	Żarnowiec	Jedlicze	3,0	Jedlicze	4,0	2	92,4	2	92,4	—	1	3 (1)	0,3	1,2	2	1	62	78	64	14	—	—	p.
62. Żeglce	Żeglce	Chorkówka	2,0	Krosno	9,0	2	105,4	2	105,4	—	1	3 (1)	—	2,0	4	1	86	156	139	17	—	—	„
10. Powiat Lisko																								
MIASTO:																								
Lisko:																								
1. powszechna	.	Lisko	0,2	Lisko Łukawica	5,0	5	246,0	5	246,0	3	1	4 (1)	—	0,1	8	1	208	271	198	26	8	39	p.
2. „	pl. 3-go Maja 26	„	0,0	„	5,0	5	257,2	5	257,2	2	—	—	—	—	9	—	190	307	269	21	11	6	„
Ustrzyki Dolne:																								
3. powszechna	.	Ustrzyki Dolne	1,0	Ustrzyki	1,0	7	333,7	4	239,4	—	1	4 (1)	0,1	—	10	1	243	529	300	—	160	69	„

SZKOŁA SIEDZIBA, WZGL. NAZWA	GMINA W MIASTACH ULICA i Nr. DOMU	URZĄD POCZTOWY Nazwa	URZĄD POCZTOWY Odległość w km.	STACJA KOLEJOWA Nazwa	STACJA KOLEJOWA Odległość w km.	IZBY LEKCYJNE Ogółem liczba	IZBY LEKCYJNE Ogółem pow. w m.²	IZBY LEKCYJNE W budynkach własnych liczba	IZBY LEKCYJNE W budynkach własnych pow. w m.²	INNE IZBY SZKOLNE	MIESZKANIA NAUCZYCIELI W BUDYNKACH WŁASNYCH Mieszkań	MIESZKANIA NAUCZYCIELI W BUDYNKACH WŁASNYCH Izb (w tem kuchen)	GRUNTY SZKOLNE W HEKT. W użyciu szkoły	GRUNTY SZKOLNE W HEKT. W użyciu nauczycieli	NAUCZYCIELE W charakterze etatowych	NAUCZYCIELE W charakterze nieetatowych	GODZIN LEKCYJ TYGODNIOWO	DZIECI ZAPISANE DO SZKOŁY Ogółem	DZIECI ZAPISANE DO SZKOŁY Uczęszczające z odległości —1 km.	1—2 km.	2—3 km.	ponad 3 km.	JĘZYK NAUCZANIA
WIEŚ:																								
1. Balnica	Balnica	Wola Michowa	4,0	Maniów	2,0	1	65,0	1	65,0	—	1	3 (1)	—	0,1	1	1	34	51	30	21	—	—	p. r.
2. Baligród	Baligród	Baligród	0,0	Lisko Łukawica	24,0	5	268,9	5	268,9	2	1	3 (1)	—	—	6	2	132	150	142	—	7	1	p.
3. Bandrów Narodowy	Bandrów Narodowy	Ustrzyki Dolne	13,0	Ustrzyki	13,0	2	95,2	2	95,2	—	1	3 (1)	0,1	0,3	2	—	60	120	47	56	17	—	r.
4. Berehy Dolne	Berehy Dolne	„	3,0	„	3,0	1	47,5	1	47,5	—	1	3 (1)	—	—	2	2	66	88	35	51	—	2	p. r.
5. Bereska	Bereska	Hoczew k. Liska	6,0	Lisko Łukawica	19,0	2	60,0	2	60,0	—	1	3 (1)	—	0,6	2	—	60	179	148	14	17	—	„ „
6. Bezmichowa Dolna	Bezmichowa Dolna	Lisko	5,0	„	4,0	1	27,5	1	27,5	—	1	2 (1)	—	0,7	1	1	32	67	36	30	1	—	p.
7. Bóbrka	Bóbrka	Solina	4,0	Uherce	7,0	1	45,3	1	45,3	—	1	3 (1)	0,1	—	1	2	35	76	48	24	4	—	„
8. Brelików	Brelików	Ropienka	3,0	Olszanica	9,0	1	71,3	1	71,3	—	—	—	—	—	1	—	30	49	49	—	—	—	„
9. Cisna	Cisna	Cisna	0,3	Cisna	3,0	2	64,0	—	—	—	—	—	—	—	2	1	62	80	63	9	8	—	„
10. Czarna	Czarna	Czarna k. Ustrzyk	1,0	Ustrzyki	17,0	2	63,5	—	—	—	—	—	0,6	11,1	2	1	64	176	20	50	55	51	p. r.
11. Czaszyn	Czaszyn	Zagórz (dw. kol.)	8,0	Czaszyn	0,3	1	20,0	—	—	—	—	—	—	—	1	—	30	33	33	—	—	—	p.
12. Czaszyn	„	„ „ „	10,0	„	2,0	2	96,0	2	96,0	—	1	3 (1)	0,3	—	2	1	62	96	68	—	28	—	p. r.
13. [Dziurdziów]	[Dziurdziów]	[Hoczew k. Liska]	[5,0]	[Lisko Łukawica]	[11,0]	—	—	—	—	—	—	—	—	—	—	—	—	—	—	—	—	—	•
14. Hoczew	Hoczew	„ „ „	0,0	„	11,0	2	80,6	2	80,6	—	1	3 (1)	—	0,5	2	2	66	107	99	8	—	—	p.
15. Jasień	Jasień	Ustrzyki Dolne	2,0	Ustrzyki	2,0	2	49,0	2	49,0	—	1	3 (1)	0,2	—	2	—	60	86	74	11	1	—	p. r.
16. Kamionki	Kamionki	Baligród	14,0	Lisko Łukawica	32,0	1	45,0	—	—	—	—	—	—	—	1	1	32	42	42	—	—	—	„ „
17. Leszczowate	Leszczowate	Ustrzyki Dolne	9,0	Ustrzyki	9,0	1	54,0	1	54,0	—	1	3 (1)	—	2,0	1	1	34	95	65	26	4	—	„ „
18. Lutowiska	Lutowiska	Lutowiska	0,5	„	26,0	5	245,7	4	218,7	—	1	3 (1)	—	0,4	5	2	149	259	222	32	5	—	p.
19. Łobozew	Łobozew	Łobozew	0,0	Ustyanowa	4,0	2	76,2	2	76,2	—	1	3 (1)	0,2	0,6	2	—	60	158	63	58	37	—	p. r.
20. Łukawica	Łukawica	Lisko	4,0	Lisko Łukawica	0,0	1	47,0	1	47,0	1	1	3 (1)	—	—	1	2	44	66	66	—	—	—	r.
21. Łukowe	Łukowe	„	10,5	Zagórz	7,0	1	35,0	1	35,0	—	1	2 (1)	0,2	0,7	1	1	34	143	138	5	—	—	„
22. Łupków	Łupków	Łupków	3,0	Łupków	3,0	1	30,0	—	—	—	—	—	0,6	—	1	1	32	62	46	15	1	—	p. r.
23. Manasterzec	Manasterzec	Lisko	7,5	Lisko Łukawica	2,0	2	78,4	2	78,4	—	2	5 (2)	0,1	1,6	2	1	66	137	31	37	49	20	p.
24. Maniów	Maniów	Wola Michowa	2,5	Maniów	0,5	1	30,0	1	30,0	—	1	2 (1)	—	—	1	1	31	59	45	14	—	—	p. r.
25. Mchawa	Mchawa	Baligród	3,0	Lisko Łukawica	17,0	1	20,0	1	20,0	—	1	2 (1)	—	0,1	1	2	34	47	27	20	—	—	p.
26. Myczkowce	Myczkowce	Lisko	7,0	Uherce	4,0	1	22,0	—	—	—	—	—	0,8	—	1	—	36	85	84	—	1	—	„
27. Myczków	Myczków	Solina	4,0	Lisko Łukawica	22,0	1	25,0	1	25,0	—	1	2 (1)	0,1	0,9	1	—	30	66	43	12	—	11	„
28. Nowosiółki	Nowosiółki	Hoczew k. Liska	3,6	„	15,0	1	42,9	1	42,9	—	1	2 (1)	—	0,2	1	2	34	81	79	2	—	—	p. r.
29. Olszanica	Olszanica	Olszanica k. Ustrzyk	0,5	Olszanica	1,0	2	108,0	2	108,0	—	2	5 (2)	—	—	2	2	65	125	80	45	—	—	p.
30. Orelec	Orelec	„ „ „	7,0	Uherce	4,0	1	26,3	—	—	—	—	—	—	—	1	—	30	55	50	5	—	—	„
31. Paszowa	Paszowa	Ropienka	8,0	Olszanica	9,0	2	88,5	2	88,5	—	1	3 (1)	0,1	0,3	2	1	61	136	70	42	24	—	„
32. Polana	Polana	Lutowiska	10,0	Ustrzyki	24,0	1	37,5	—	—	—	—	—	—	1,1	1	2	34	80	48	29	—	3	„
33. Poraż	Poraż	Nowy Zagórz	7,0	Nowy Zagórz	5,0	1	36,0	1	36,0	1	1	3 (1)	—	1,0	1	1	36	130	114	16	—	—	„
34. Postołów	Postołów	Lisko	5,0	Lisko Łukawica	6,0	1	31,8	—	—	—	—	—	0,1	—	1	1	32	60	57	3	—	—	p. r.
35. Ropienka	Ropienka	Ropienka	1,0	Olszanica	10,0	2	96,0	2	96,0	—	1	4 (1)	—	0,6	2	1	65	144	52	80	9	3	„ „
36. Równia	Równia	Ustrzyki Dolne	3,0	Ustrzyki	3,0	1	48,0	1	48,0	—	1	3 (1)	—	0,1	1	1	32	86	52	20	14	—	„ „
37. Rudenka	Rudenka	Olszanica k. Ustrzyk	5,0	Olszanica	5,0	1	26,9	—	—	—	—	—	—	0,4	1	1	30	82	78	4	—	—	r.
38. Serednica	Serednica	Ustrzyki Dolne	11,0	„	7,0	1	54,0	1	54,0	—	1	3 (1)	0,9	—	1	1	34	90	90	—	—	—	p. r.
39. Serednie Wielke	Serednie Wielkie	Lisko	16,0	Tarnawa Dolna	10,0	1	19,7	—	—	—	—	—	—	—	1	1	32	62	50	12	—	—	„ „
40. Skorodne	Skorodne	Lutowiska	7,0	Ustrzyki	40,0	1	40,0	1	40,0	—	1	3 (1)	—	0,2	2	1	62	130	40	20	15	55	p.
41. Smerek	Smerek	Cisna	14,0	Cisna	15,0	1	25,0	—	—	—	—	—	—	—	1	1	34	50	50	—	—	—	p. r.
42. Smolnik ad Baligród	Smolnik ad Baligr.	Wola Michowa	5,0	Łupków	6,0	2	117,4	2	117,4	—	2	5 (2)	0,1	1,0	2	1	64	131	54	52	25	—	„ „
43. Solina	Solina	Solina	0,2	Ustyanowa	7,0	1	15,0	—	—	—	—	—	—	—	1	—	30	73	73	—	—	—	p.
44. Stańkowa	Stańkowa	Tyrawa Wołoska	6,0	Olszanica	15,0	1	63,0	1	63,0	—	1	3 (1)	0,1	0,8	1	—	30	63	15	20	10	18	p. r.
45. Stefkowa	Stefkowa	Olszanica k. Ustrzyk	4,0	Ustyanowa	3,5	1	47,1	—	—	—	—	—	0,2	—	2	1	64	152	60	42	32	18	„ „
46. Stężnica	Stężnica	Baligród	2,5	Lisko Łukawica	26,5	1	40,8	1	40,8	—	1	2 (1)	0,1	1,0	1	1	32	82	45	32	5	—	„ „
47. [Stuposiany]	[Stuposiany]	[Lutowiska]	[6,1]	[Ustrzyki Dolne]	[38,4]	—	—	—	—	—	—	—	—	—	—	—	—	—	—	—	—	—	•
48. Średnia Wieś	Średnia Wieś	Hoczew k. Liska	2,0	Lisko Łukawica	14,0	2	54,0	2	54,0	—	1	3 (1)	—	0,4	2	1	64	154	119	35	—	—	p.
49. Tarnawa Dolna	Tarnawa Dolna	Zagórz (dw. kol.)	5,0	Tarnawa Dolna	1,0	1	34,6	—	—	—	—	—	—	0,3	1	2	34	48	40	8	—	—	p. r.
50. Tarnawa Górna	Tarnawa Górna	Lisko	6,0	„	1,5	1	21,0	—	—	—	—	—	—	0,3	1	1	32	49	31	17	1	—	p.
51. Teleśnica Oszwarowa	Teleśnica Oszwar.	Ustrzyki Dolne	16,0	Ustyanowa	10,0	2	65,8	2	65,8	—	1	3 (1)	—	0,3	2	2	68	110	33	28	21	28	r.
52. Teleśnica Sanna	Teleśnica Sanna	Łobozew	6,0	„	13,0	2	93,5	2	93,5	—	1	3 (1)	—	0,1	2	1	64	120	70	18	15	17	p. r.
53. Uherce Mineralne	Uherce Mineralne	Olszanica k. Ustrzyk	5,0	Uherce	3,0	2	114,4	2	114,4	—	1	3 (1)	0,8	—	2	2	60	137	130	5	1	1	p.
54. Ustjanowa	Ustjanowa	Ustrzyki Dolne	5,0	Ustyanowa	2,0	2	104,0	2	104,0	—	2	5 (2)	—	1,1	2	2	64	140	67	38	16	19	p. r.
55. Wańkowa	Wańkowa	Ropienka	2,0	Olszanica	6,0	1	48,0	1	48,0	1	1	3 (1)	—	—	1	1	34	98	48	40	10	—	r.
56. Wetlina	Wetlina	Cisna	20,0	Cisna	20,0	1	70,0	1	70,0	—	1	3 (1)	0,6	0,3	1	1	34	66	31	27	3	5	„

SZKOŁA siedziba, wzgl. nazwa	GMINA w miastach ulica i Nr. domu	URZĄD POCZTOWY Nazwa	URZĄD POCZTOWY Odległość w km.	STACJA KOLEJOWA Nazwa	STACJA KOLEJOWA Odległość w km.	IZBY LEKCYJNE Ogółem liczba	IZBY LEKCYJNE Ogółem pow. w m²	IZBY LEKCYJNE W budynkach własnych liczba	IZBY LEKCYJNE W budynkach własnych pow. w m²	INNE IZBY SZKOLNE	MIESZKANIA NAUCZYCIELI W BUDYNKACH WŁASNYCH Mieszkań	MIESZKANIA NAUCZYCIELI W BUDYNKACH WŁASNYCH Izb (w tem kuchen)	GRUNTY SZKOLNE W HEKT. W użyciu szkoły	GRUNTY SZKOLNE W HEKT. W użyciu nauczycieli	NAUCZYCIELE W charakterze etatowych	NAUCZYCIELE W charakterze nieetatowych	GODZIN LEKCYJ TYGODNIOWO	DZIECI ZAPISANE DO SZKOŁY Ogółem	DZIECI ZAPISANE DO SZKOŁY Uczęszczające z odległości —1 km.	1—2 km.	2—3 km.	ponad 3 km.	JĘZYK NAUCZANIA
57. Wola Michowa	Wola Michowa	Wola Michowa	0,3	Wola Michowa	0,3	1	70,0	1	70,0	—	1	1 (-)	0,2	—	1	1	36	89	89	—	—	—	p. r.
58. Wola Postołowa	Wola Postołowa	Lisko	4,0	Lisko Łukawica	5,5	1	27,0	—	—	1	—	—	—	—	1	—	30	53	44	9	—	—	„ „
59. Wołkowyja	Wołkowyja	Baligród	14,0	„	28,0	1	26,1	—	—	—	—	—	0,8	—	1	1	32	70	10	51	8	1	p.
60. Zawadka	Zawadka	Tyrawa Wołoska	8,0	Olszanica	15,0	1	29,3	—	—	—	—	—	—	0,2	1	—	30	75	44	22	9	—	r.
61. Żubeńsko	Żubeńsko	Łupków	5,0	Łupków	5,0	1	24,8	—	—	—	—	—	—	1,1	1	1	31	49	49	—	—	—	p. r.
62. Żernica Wyżna	Żernica Wyżna	Baligród	7,0	Lisko Łukawica	24,0	1	63,0	1	63,0	—	1	3 (1)	0,5	0,5	1	2	38	113	45	23	40	5	„ „
11. Powiat Lubaczów																								
MIASTO:																								
Lubaczów:																								
1. powszechna	Rynek	Lubaczów	0,1	Lubaczów	0,5	8	377,3	8	377,3	3	1	3 (1)	—	—	9	2	270	410	344	54	8	4	p.
2. „	„	„	0,3	„	0,5	6	297,2	6	297,2	1	2	5 (1)	0,1	—	10	—	232	400	265	109	11	15	„
3. „	Bałaje	„	2,0	„	2,0	1	36,0	—	—	—	—	—	—	—	1	2	34	52	52	—	—	—	„
4. „	Hurcze	„	4,0	„	4,0	2	81,2	2	81,2	—	1	3 (1)	0,5	—	2	—	64	108	55	53	—	—	r.
Cieszanów:																								
5. powszechna	.	Cieszanów	0,0	„	10,0	9	446,2	8	421,2	1	1	4 (1)	0,2	—	13	—	355	458	416	18	9	15	p.
WIEŚ:																								
1. Basznia Dolna	Basznia Dolna	Basznia Dolna	0,4	Basznia Dolna	1,7	3	134,4	3	134,4	—	2	6 (2)	—	0,2	3	2	99	158	150	8	—	—	p. r.
2. Basznia Górna	Basznia Górna	„	3,5	Basznia	2,5	2	93,5	2	93,5	—	1	3 (1)	0,3	—	2	—	60	87	87	—	—	—	„ „
3. Bihale	Bihale	Nowa Grobla	4,0	Nowa Grobla	4,0	1	49,9	1	49,9	—	1	3 (1)	0,2	—	1	2	42	68	55	13	—	—	r.
4. Borowa Góra	Borowa Góra	Basznia Dolna	3,0	Basznia	4,0	2	112,0	2	112,0	—	1	3 (1)	—	0,9	2	1	80	107	104	—	3	—	p. r.
5. Brusno Nowe	Brusno Nowe	Brusno Nowe	2,0	Horyniec	6,0	2	42,5	1	20,0	—	2	3 (1)	—	0,2	2	2	67	152	31	75	41	5	p.
6. Brusno Stare	Brusno Stare	„	2,0	„	7,0	2	101,4	1	61,8	—	1	3 (1)	—	—	2	1	68	157	90	30	37	—	r.
7. Cewków	Cewków	Dzików Stary	4,0	Oleszyce	17,0	3	78,0	1	42,0	—	—	—	0,3	2,2	3	1	100	149	97	52	—	—	p.
8. Chlewiska	Chlewiska	Narol	5,0	Bełżec	15,0	1	42,0	1	42,0	—	1	2 (1)	—	—	1	—	33	68	25	36	7	—	„
9. Chotylub	Chotylub	Cieszanów	8,0	Basznia	8,0	2	65,6	2	65,6	—	1	3 (1)	—	0,9	3	—	63	158	76	52	30	—	p. r.
10. [Chyże]	[Kadłubiska]	[Narol]	[9,0]	[Bełżec]	[2,0]	—	—	—	—	—	—	—	—	—	—	—	—	—	—	—	—	—	•
11. Czerwinki	Basznia Górna	Basznia Dolna	4,0	Basznia	2,0	1	84,0	1	84,0	—	1	4 (1)	—	0,8	2	—	62	91	36	55	—	—	p. r.
12. Dachnów	Dachnów	Cieszanów	4,5	Lubaczów	5,5	3	139,5	1	48,0	—	1	3 (1)	—	8,0	3	2	90	195	195	—	—	—	p.
13. Dąbrowa	Dąbrowa	Lubaczów	5,0	„	5,0	1	47,9	1	47,9	2	1	3 (1)	0,3	0,6	1	2	34	67	53	10	4	—	„
14. Dębiny	Wola Wielka	Narol	5,0	Bełżec	14,0	1	30,0	1	30,0	—	1	2 (1)	—	—	1	1	34	40	13	5	22	—	„
15. Dzików Nowy	Dzików Nowy	Dzików Stary	4,0	Oleszyce	11,0	3	63,4	1	25,7	—	1	3 (1)	—	1,1	3	—	81	129	—	129	—	—	p. r.
16. Dzików Stary	Dzików Stary	„	0,3	„	13,0	2	48,0	—	—	—	—	—	—	—	2	2	80	242	100	112	25	5	„ „
17. [Freifeld]	[Freifeld]	[Cieszanów]	[4,0]	[Lubaczów]	[15,0]	[1]	[28,5]	[1]	[28,5]	—	[1]	[2 (1)]	[0,2]	—	—	—	—	[32]	[32]	—	—	—	[p.]
18. Futory	Futory	Oleszyce	4,0	Oleszyce	4,0	2	62,0	1	42,0	—	1	3 (1)	—	0,1	2	—	58	94	84	10	—	—	p. r.
19. Gorajec	Gorajec	Cieszanów	5,0	Lubaczów	16,0	2	44,4	—	—	—	—	—	0,9	—	2	—	58	112	109	3	—	—	r.
20. Hamernia	Sucha Wola	Nowa Grobla	1,5	Nowa Grobla	1,5	1	22,5	—	—	—	—	—	—	—	1	—	32	65	31	15	19	—	„
21. Horyniec	Horyniec	Horyniec	0,3	Horyniec	0,5	4	138,2	1	66,5	—	1	3 (1)	0,4	1,2	3	2	104	263	151	29	64	19	p.
22. Huta Różaniecka	Huta Różaniecka	Narol	8,0	Susiec	4,0	1	18,2	—	—	—	—	—	1,8	—	1	—	30	104	90	—	14	—	„
23. Huta Stara	Huta Stara	„	7,0	Werchrata	10,0	1	35,4	1	35,4	—	1	2 (1)	—	—	1	—	34	56	37	9	10	—	p. r.
24. [Huta Stara]	[Huta Różaniecka]	[„]	[8,0]	[Susiec]	[3,0]	[1]	[25,0]	[1]	[25,0]	—	[1]	[1 (-)]	—	—	—	—	—	[41]	[25]	[8]	[8]	—	[p.]
25. Kosobudy	Żuków	Cieszanów	4,0	Lubaczów	16,0	1	22,5	1	22,5	—	1	1 (-)	0,3	0,8	2	2	34	50	50	—	—	—	p.
26. [Koziejówka]	[Ułazów]	[Dzików Stary]	[3,0]	[Oleszyce]	[15,0]	[1]	[54,0]	[1]	[54,0]	—	[1]	[2 (1)]	—	—	—	—	—	[46]	[46]	—	—	—	[p.r.]
27. Krowica Hołodowska	Krowica Hołodow.	Lubaczów	12,0	Lubaczów	12,0	2	92,8	2	92,8	—	1	4 (1)	—	—	2	1	65	191	88	48	55	—	r.
28. Krowica Lasowa	Krowica Lasowa	„	9,0	„	9,0	2	88,0	2	88,0	—	1	3 (1)	0,2	1,6	2	—	58	104	104	—	—	—	p. r.
29. Krowica Sama	Krowica Sama	„	12,0	„	12,0	1	23,0	—	—	—	—	—	—	—	1	1	34	69	43	16	10	—	p.
30. Krzywe	Krzywe	Horyniec	4,0	Horyniec	4,0	1	27,5	—	—	—	—	—	—	—	1	—	32	31	31	—	—	—	„
31. Lindenau	Lipowiec	Wielkie Oczy	6,0	Lubaczów	17,0	1	37,1	1	37,1	—	1	3 (1)	—	—	1	—	30	31	25	2	4	—	„
32. Lipie	Chlewiska	Narol	3,0	Bełżec	9,0	4	29,4	1	29,4	—	1	2 (1)	—	—	1	—	32	46	46	—	—	—	„
33. Lipina	Stare Sioło	Oleszyce	7,0	Oleszyce	7,0	1	38,5	1	38,5	1	1	3 (1)	—	0,5	1	1	36	95	69	25	1	—	p. r.
34. Lipowiec	Lipowiec	Wielkie Oczy	60,	Lubaczów	15,0	1	42,0	1	42,0	—	1	2 (1)	—	0,3	1	1	37	78	78	—	—	—	„ „

SZKOŁA — SIEDZIBA, WZGL. NAZWA	GMINA W MIASTACH ULICA i Nr. DOMU	URZĄD POCZTOWY: Nazwa	URZĄD POCZTOWY: Odległość w km.	STACJA KOLEJOWA: Nazwa	STACJA KOLEJOWA: Odległość w km.	IZBY LEKCYJNE: Ogółem: liczba	IZBY LEKCYJNE: Ogółem: pow. w m.²	IZBY LEKCYJNE: W budynkach własnych: liczba	IZBY LEKCYJNE: W budynkach własnych: pow. w m.²	INNE IZBY SZKOLNE	MIESZKANIA NAUCZYCIELI W BUDYNKACH WŁASNYCH: Mieszkań	MIESZKANIA NAUCZYCIELI W BUDYNKACH WŁASNYCH: Izb (w tem kuchen)	GRUNTY SZKOLNE W HEKT.: W użyciu: szkoły	GRUNTY SZKOLNE W HEKT.: W użyciu: nauczycieli	NAUCZYCIELE: W charakterze: etatowych	NAUCZYCIELE: W charakterze: nieetatowych	GODZIN LEKCYJ TYGODNIOWO	DZIECI ZAPISANE DO SZKOŁY: Ogółem	DZIECI ZAPISANE DO SZKOŁY: Uczęszczające z odległości: —1 km.	—2 km.	2—3 km.	ponad 3 km.	JĘZYK NAUCZANIA
35. Lipsko	Lipsko	Narol	1,0	Bełżec	11,0	2	84,0	—	—	—	—	—	—	—	2	1	68	121	60	—	52	9	p.
36. Lisie Jamy	Lisie Jamy	Lubaczów	4,0	Lubaczów	4,0	2	102,0	2	102,0	—	1	3 (1)	0,1	0,3	2	2	64	115	60	50	5	—	„
37. Lubliniec Nowy	Lubliniec Nowy	Cieszanów	7,0	„	17,0	3	105,1	—	—	—	—	—	0,4	1,1	3	1	91	168	97	65	3	3	p. r.
38. Lubliniec Stary	Lubliniec Stary	„	7,5	„	17,5	3	134,4	1	63,7	—	1	2 (1)	0,2	—	3	1	95	188	188	—	—	—	r.
39. Łówcza	Łówcza	Narol	7,0	Horyniec	16,0	3	120,3	2	96,2	—	1	3 (1)	—	—	3	1	90	200	50	65	81	4	p. r.
40. Łukawica	Łukawica	„	5,0	Bełżec	14,0	1	25,0	—	—	—	—	—	—	—	1	1	34	41	20	8	13	—	p.
41. Łukawiec	Łukawiec	Lubaczów	10,0	Lubaczów	11,0	2	44,0	—	—	—	—	—	0,1	—	2	1	72	137	100	36	1	—	„
42. Majdan	Lipowiec	Wielkie Oczy	7,0	„	11,0	1	20,3	—	—	—	—	—	—	—	1	—	34	35	34	1	—	—	„
43. Miłków	Miłków	Oleszyce	12,0	Oleszyce	12,0	1	35,0	1	35,0	—	1	3 (1)	0,1	—	1	—	30	66	66	—	—	—	„
44. Młodów	Młodów	Lubaczów	2,0	Lubaczów	3,0	3	154,2	3	154,2	—	1	3 (1)	—	0,3	3	—	86	152	152	—	—	—	„
45. Moszczanica	Moszczanica	Dzików Stary	5.0	Oleszyce	23,0	1	39,0	1	39,0	—	1	3 (1)	—	—	1	—	38	116	54	62	—	—	p. r.
46. Narol	Narol	Narol	0,0	Bełżec	10,0	6	272,2	6	272,2	—	1	3 (1)	—	—	5	1	148	276	253	8	15	—	p.
47. Narol Wieś	Narol Wieś	„	4,0	„	12,0	1	42,0	—	—	—	—	—	—	—	1	1	32	78	50	28	—	—	„
48. Niemstów	Niemstów	Cieszanów	8,0	Lubaczów	19,0	1	35,0	1	35,0	—	1	2 (1)	0,4	—	1	—	32	115	110	—	5	—	„
49. Nowe Sioło	Nowe Sioło	„	3,0	„	12,0	4	171,1	2	88,1	—	1	4 (1)	0,3	—	4	1	123	245	120	55	70	—	p. r.
50. Nowiny Horynieckie	Nowiny Horyniec.	Horyniec	5,0	Horyniec	5,0	1	40,0	1	40,0	—	1	1 (-)	—	1,1	1	—	30	72	40	28	1	3	p.
51. Oleszyce	Oleszyce	Oleszyce	0,2	Oleszyce	1,3	7	358,1	7	358,1	1	1	4 (1)	0,1	—	10	1	236	437	344	64	20	9	„
52. Oleszyce Stare	Oleszyce Stare	„	2,0	„	3,0	2	111,6	2	111,6	—	1	4 (1)	0,3	—	2	2	72	156	90	66	—	—	p. r.
53. Opaka	Opaka	Lubaczów	3,5	Lubaczów	4,0	3	129,3	3	129,3	1	2	6 (2)	0,2	1,1	3	2	94	131	131	—	—	—	p.
54. Ostrówek	Lubliniec Nowy	Cieszanów	9,0	„	19,0	1	30,0	—	—	—	—	—	—	—	1	1	32	64	39	13	9	3	r.
55. Płazów	Płazów	Płazów	0,2	Bełżec	17,0	2	78,0	2	78,0	1	1	3 (1)	0,1	—	2	2	72	91	83	—	8	—	p.
56. Podemszczyzna	Podemszczyzna	Horyniec	5,0	Horyniec	5,0	2	69,7	2	69,7	1	1	1 (-)	0,3	—	2	1	69	147	147	—	—	—	p. r.
57. Reichau	Reichau	Basznia Dolna	4,0	Basznia	3,0	1	20,0	1	20,0	—	1	2 (1)	0,3	—	1	—	30	32	11	18	3	—	p.
58. Ruda Różaniecka	Ruda Różaniecka	Ruda Różaniecka	0,0	Lubaczów	20,0	2	95,0	2	95,0	—	1	3 (1)	—	—	2	—	63	104	102	2	—	—	„
59. Rudka	Rudka	Brusno Nowe	3,0	Horyniec	7,0	1	18,0	—	—	—	—	—	—	—	1	—	30	49	49	—	—	—	„
60. Sieniawka	Sieniawka	Basznia Dolna	7,0	Basznia	6,0	2	77,0	2	77,0	—	1	3 (1)	0,4	—	2	1	68	134	85	44	5	—	p. r.
61. Sople	Bihale	Nowa Grobla	5,0	Nowa Grobla	5,0	1	13,3	—	—	—	—	—	—	—	1	2	32	37	37	—	—	—	p.
62. Stare Sioło	Stare Sioło	Oleszyce	6,0	Oleszyce	7,0	1	30,0	—	—	—	—	—	—	—	1	1	32	36	19	17	—	—	„
63. Stare Sioło	„ „ „	„	6,0	„	7,0	2	81,6	2	81,6	2	1	3 (1)	—	2,4	2	1	62	110	70	26	14	—	r.
64. Sucha Wola	Sucha Wola	„	6,0	„	6,0	2	66,0	—	—	—	—	—	0,1	0,6	2	1	74	127	127	—	—	—	„
65. Szczutków	Szczutków	Lubaczów	8,0	Lubaczów	8,0	2	96,9	2	96,9	—	1	4 (1)	—	16,4	2	1	66	136	82	27	24	3	p. r.
66. [Tymce]	[Basznia Dolna]	[Basznia Dolna]	[4,0]	[Basznia]	[3,0]	[1]	[16,0]	—	—	—	—	—	—	—	—	—	—	[72]	[30]	[42]	—	—	p. r.
67. Ułazów	Ułazów	Dzików Stary	6,0	Oleszyce	15,0	1	30,0	1	30,0	—	—	—	—	—	1	1	34	46	15	31	—	—	p.
68. Ułazów	„ „ „	„ „ „	6,0	„ „	15,0	3	141,5	3	141,5	—	1	3 (1)	—	—	3	1	104	283	180	95	8	—	r.
69. Wola Cewkowska	Cewków	„ „ „	7,0	„ „	23,0	1	41,3	1	41,3	1	1	3 (1)	—	0,1	1	2	34	101	69	27	5	—	p.
70. Wola Wielka	Wola Wielka	Narol	7,0	Werchrata	9,0	1	25,0	—	—	—	—	—	—	—	1	—	30	55	51	4	—	—	„
71. Wulka Horyniecka	Wulka Horyniecka	Horyniec	4,0	Horyniec	4,0	2	84,9	1	48,0	—	1	3 (1)	—	0,2	2	—	60	93	89	4	—	—	„
72. Wulka Krowicka	Krowica Hołodow.	Lubaczów	6,0	Lubaczów	6,0	1	40,0	1	40,0	—	—	—	—	0,3	1	1	33	50	50	—	—	—	„
73. Wulka Zapałowska	Wulka Zapałowska	Zapałów	3,0	Bobrówka	7,0	1	27,5	1	27,5	1	—	—	—	—	1	—	30	75	16	43	16	—	r.
74. Zabiała	Oleszyce Stare	Oleszyce	3,5	Oleszyce	5,0	1	53,1	1	53,1	—	1	3 (1)	—	—	1	2	32	74	74	—	—	—	p.
75. Załuże	Załuże	Lubaczów	6,5	Basznia Dolna	3,0	3	114,8	2	89,8	1	2	6 (2)	0,3	—	3	—	92	158	77	37	34	10	„
76. Zapałów	Zapałów	Zapałów	1,0	Bobrówka	8,0	3	116,5	3	116,5	—	2	6 (2)	—	0,1	4	2	102	203	13	190	—	—	„
77. Żuków	Żuków	Cieszanów	4,0	Lubaczów	15,0	3	117,3	1	64,0	—	1	3 (1)	—	2,7	4	1	92	140	140	—	—	—	p. r.

12. Powiat Lwów Miasto

MIASTO: *Lwów:*																							
1. pow. im. Św. Antoniego	ul. Łyczakowska 38	Lwów	0,0	Lwów Łyczaków	1,0	10	652,6	10	652,6	4	—	—	0,2	—	11	—	247	357	332	16	4	5	p.
2. „ „ „ T. Czackiego	„ Alembeków 11	„	0,0	Lwów	1,5	11	547,1	11	547,1	3	—	—	—	—	26	—	616	828	825	—	—	3	„
3. „ „ „ ks. Isakowicza	„ Św. Kingi 1	„	0,0	Lwów Podzamcze	0,3	11	502,5	11	502,5	2	—	—	0,1	—	14	2	345	390	384	6	—	—	„
4. „ „ „ St. Konarskiego	„ W. Kętrzyńsk. 1	„	0,0	Lwów	0,8	10	463,9	10	463,9	5	—	—	—	—	16	—	365	483	450	—	1	32	„
5. „ „ „ ks. Kordeckiego	„ Kordeckiego 13	„	1,2	„	1,5	10	569,0	10	569,0	2	—	—	0,1	—	14	—	300	431	403	21	5	2	„
6. „ „ „ T. Kościuszki	„ Zamknięta 13	„	0,0	„	1,7	6	205,6	—	—	—	—	—	—	—	8	—	179	208	208	—	—	—	„

SZKOŁA siedziba, wzgl. nazwa	GMINA w miastach ulica i Nr. domu	URZĄD POCZTOWY Nazwa	URZĄD POCZTOWY Odległość w km.	STACJA KOLEJOWA Nazwa	STACJA KOLEJOWA Odległość w km.	IZBY LEKCYJNE Ogółem liczba	IZBY LEKCYJNE Ogółem pow. w m.²	IZBY LEKCYJNE W budynkach własnych liczba	IZBY LEKCYJNE W budynkach własnych pow. w m.²	INNE IZBY SZKOLNE	MIESZKANIA NAUCZYCIELI W BUDYNKACH WŁASNYCH Mieszkań	MIESZKANIA NAUCZYCIELI W BUDYNKACH WŁASNYCH Izb (w tem kuchen)	GRUNTY SZKOLNE W HEKT. W użyciu szkoły	GRUNTY SZKOLNE W HEKT. W użyciu nauczycieli	NAUCZYCIELE W charakterze etatowych	NAUCZYCIELE W charakterze nieetatowych	GODZIN LEKCYJ TYGODNIOWO	DZIECI ZAPISANE DO SZKOŁY Ogółem	DZIECI ZAPISANE DO SZKOŁY Uczęszczające z odległości —1 km.	1—2 km.	2—3 km.	ponad 3 km.	JĘZYK NAUCZANIA
7. pow. im. T. Lenartowicza	ul. Weteranów 11	Lwów	1,0	Lwów Podzamcze	2,0	7	378,0	7	378,0	5	1	3 (1)	0,1	—	10	—	218	207	124	80	—	3	p.
8. „ „ „ Św. Marji Magd.	„ Kętrzyńskiego 1	„	0,0	Lwów	0,8	(7)	(349,1)	(7)	(349,1)	—	—	—	—	—	9	—	181	276	276	—	—	—	„
9. „ „ „ A. Mickiewicza	„ Rutowskiego 15	„	0,0	Lwów Podzamcze	1,8	7	363,8	7	363,8	6	—	—	—	—	9	2	216	247	236	5	—	6	„
10. „ „ „ E. Orzeszkowej	„ Św. Anny 4	„	0,0	Lwów	1,6	8	424,4	8	424,4	3	—	—	—	—	8	3	212	284	277	4	—	3	„
11. „ „ „ M. Reja	„ Wagowa 3	„	0,0	Lwów Podzamcze	1,6	9	390,0	9	390,0	2	—	—	—	—	19	—	367	530	454	70	2	4	„
12. „ „ „ H. Sienkiewicza	„ D. Borkowsk. 21	„	0,0	Lwów	1,5	10	583,7	10	583,7	3	—	—	0,1	—	12	—	273	353	323	6	—	24	„
13. „ „ „ J. Sobieskiego	„ Zamarstynow. 11	„	0,0	Lwów Podzamcze	0,8	11	689,3	11	689,3	2	—	—	0,5	—	25	—	579	890	854	3	25	8	„
14. „ „ „ St. Staszica	„ Podwale 17	„	0,0	„	2,0	12	728,3	12	728,3	4	—	—	—	—	14	2	317	473	464	5	—	4	„
15. „ „ „ K. Tańskiej	„ Jabłonowsk. 13	„	0,0	Lwów	3,0	7	297,8	7	297,8	6	—	—	0,2	—	10	—	226	266	256	7	3	—	„
16. „ „ „ Zimorowicza	„ Kopalna 1	„	2,0	Lwów Łyczaków	0,5	7	380,8	7	380,8	3	—	—	—	—	8	1	202	254	210	43	—	1	„
17. „ „ „ Św. Zofji	„ Stalmacha 6	„	0,0	Lwów	4,5	7	358,9	7	358,9	3	—	—	0,1	—	8	—	180	229	197	5	18	9	„
18. „ „ „ Św. Anny	„ Kaźmierzow. 36	„	2,0	„	2,0	8	402,5	8	402,5	4	—	—	—	—	10	1	229	303	293	5	—	5	„
19. „ „ „ Św. Antoniego	„ Głowińskiego 6	„	2,0	Lwów Łyczaków	1,0	12	636,2	12	636,2	12	—	—	0,2	—	17	—	338	427	388	21	17	1	„
20. „ „ „ T. Czackiego	„ Alembeków 11	„	0,0	Lwów	1,5	9	459,0	9	459,0	6	—	—	—	—	21	—	476	661	649	10	—	2	„
21. „ „ „ M. Konopnickiej	„ Zielona 10	„	0,0	„	3,4	6	331,4	6	331,4	3	—	—	—	—	11	1	256	311	298	11	2	—	„
22. „ „ „ St. Konarskiego	„ L. Sapiehy 91	„	0,0	„	0,8	10	453,5	10	453,5	5	—	—	—	—	17	—	351	481	456	5	—	20	„
23. „ „ „ ks. Kordeckiego	„ Kordeckiego 13	„	0,2	„	1,2	14	785,0	14	785,0	11	—	—	—	—	21	—	444	560	540	9	4	7	„
24. „ „ „ T. Kościuszki	„ Czarnieckiego 1	„	0,0	„	3,4	5	225,2	—	—	1	—	—	—	—	6	1	117	114	114	—	—	—	„
25. „ „ „ Lenartowicza	„ Weteranów 11	„	0,0	Lwów Podzamcze	2,0	7	342,1	7	342,1	7	—	—	—	—	10	—	203	260	260	—	—	—	„
26. „ „ „ Św. M. Magdal.	„ L. Sapiehy 11	„	0,0	Lwów	1,8	10	411,2	10	411,2	3	—	—	—	—	23	2	477	620	538	70	—	12	„
27. „ „ „ Św. Marcina	„ Św. Kingi 18	„	0,0	Lwów Podzamcze	0,3	13	628,8	13	628,8	8	—	—	—	—	21	—	413	587	562	7	3	15	„
28. „ „ „ A. Mickiewicza	„ Rutowskiego 15	„	0,3	„	1,8	7	367,5	7	367,5	5	—	—	—	—	9	—	191	291	175	67	43	6	„
29. „ „ „ G. Piramowicza	pl. Strzelecki 5	„	0,0	„	2,0	7	391,3	7	391,3	3	—	—	—	—	9	3	197	241	232	8	—	1	„
30. „ „ „ H. Sienkiewicza	ul. D. Borkowsk. 23	„	0,0	Lwów	1,5	15	993,3	15	993,3	7	1	5 (1)	—	—	20	—	427	620	417	149	27	27	„
31. „ „ „ J. Sobieskiego	„ Zamarstynow. 11	„	0,0	Lwów Podzamcze	0,8	15	965,9	15	965,9	6	—	—	—	—	21	—	489	742	737	3	—	2	„
32. „ „ „ St. Staszica	„ Skarbkowska 45	„	0,0	Lwów	2,0	10	486,7	10	486,7	7	—	—	—	—	17	—	316	417	410	—	—	7	„
33. „ „ „ Zimorowicza	„ Łyczakowska 171	„	0,3	Lwów Łyczaków	0,1	4	199,6	4	199,6	1	—	—	0,2	—	4	1	102	145	142	3	—	—	„
34. „ „ „ Św. Zofji	„ Stalmacha 9	„	0,0	Lwów	4,5	8	361,4	8	361,4	2	—	—	0,1	—	10	—	209	301	224	46	21	10	„
35. „ „ „ Żółkiewskiego	„ Krasickich 12	„	0,0	„	1,2	5	217,6	—	—	4	—	—	—	—	5	1	129	153	145	6	—	2	„
36. „ „ „ Św. Mikołaja	„ Pasieki Halickie	„	2,0	Lwów Łyczaków	2,0	3	118,0	3	118,0	1	2	6 (2)	0,2	—	5	—	122	102	78	24	—	—	„
37. „ „ „ Kolejowa	„ Dojazdowa	„	0,5	Lwów	0,3	8	514,4	—	—	4	—	—	—	—	16	—	313	437	246	17	29	145	„
38. „ „ „ M. Szaszkiewicza	„ Skarbkowska 26	„	0,0	„	2,0	11	451,7	11	451,7	2	—	—	—	—	21	—	497	689	505	111	56	17	r.
39. „ „ „ Św. Zofji	Persenkówka	„	3,0	Lwów Persenkówka	0,8	2	52,8	—	—	—	—	—	—	—	3	—	64	71	48	22	1	—	p.

13. Powiat Lwów

MIASTO:																							
Jaryczów Nowy:																							
1. powszechna	3-go Maja	Jaryczów	0,0	Barszczowice	8,0	5	209,0	5	209,0	—	—	—	—	0,1	9	2	253	370	283	30	11	46	p.
Szczerzec:																							
2. powszechna	•	Szczerzec k. Lwowa	0,1	Szczerzec Miasto	0,0	6	166,5	6	166,5	—	—	—	0,1	0,2	9	2	257	424	317	58	17	32	„
Winniki:																							
3. powszechna	•	Winniki	1,0	Winniki	1,0	5	173,8	1	27,0	1	—	—	—	1,1	8	2	198	295	236	30	10	19	„
4. „	•	„	1,0	„	1,0	4	143,9	1	43,5	1	—	—	—	—	8	2	208	296	238	44	11	3	„
WIEŚ:																							
1. Barszczowice	Barszczowice	Barszczowice	0,5	Barszczowice	0,5	3	174,6	3	174,6	1	1	4 (1)	0,1	0,7	3	2	94	203	203	—	—	—	„
2. Basiówka	Basiówka	Glinna k. Lwowa	8,0	Basiówka	1,5	2	101,8	1	64,3	—	1	3 (1)	—	0,6	2	—	62	113	108	—	—	5	„
3. Biłka Królewska	Biłka Królewska	Barszczowice	2,5	Barszczowice	2,5	1	46,9	1	46,9	—	1	1 (-)	0,1	0,8	2	—	30	92	92	—	—	—	„
4. Biłka Szlachecka	Biłka Szlachecka	„	6,0	Hermanów	2,0	3	132,0	3	132,0	2	1	4 (1)	—	0,3	5	1	96	193	130	63	—	—	„
5. Biłohorszcze	Biłohorszcze	Lwów 15 (Bogdanówka)	4,0	Lwów	4,0	2	103,5	1	58,5	—	1	4 (1)	1,0	—	2	1	63	89	89	—	—	—	„
6. Borki Dominikańskie	Borki Dominikań.	Brzuchowice	2,5	Brzuchowice	2,0	1	48,5	1	48,5	—	1	3 (1)	—	1,2	1	—	30	64	56	8	—	—	p. r.

SZKOŁA siedziba, wzgl. nazwa	GMINA w miastach ulica i Nr. domu	URZĄD POCZTOWY: Nazwa	URZĄD POCZTOWY: Odległość w km.	STACJA KOLEJOWA: Nazwa	STACJA KOLEJOWA: Odległość w km.	IZBY LEKCYJNE: Ogółem liczba	IZBY LEKCYJNE: Ogółem pow. w m²	IZBY LEKCYJNE: W budynkach własnych liczba	IZBY LEKCYJNE: W budynkach własnych pow. w m²	INNE IZBY SZKOLNE	MIESZKANIA NAUCZYCIELI W BUDYNKACH WŁASNYCH: Mieszkań	MIESZKANIA NAUCZYCIELI W BUDYNKACH WŁASNYCH: Izb (w tem kuchen)	GRUNTY SZKOLNE W HEKT.: W użyciu szkoły	GRUNTY SZKOLNE W HEKT.: W użyciu nauczycieli	NAUCZYCIELE: W charakterze etatowych	NAUCZYCIELE: W charakterze nieetatowych	GODZIN LEKCYJ TYGODNIOWO	DZIECI ZAPISANE DO SZKOŁY: Ogółem	DZIECI ZAPISANE DO SZKOŁY: Uczęszczające z odległości —1 km.	1—2 km.	2—3 km.	ponad 3 km.	JĘZYK NAUCZANIA
7. Borki Janowskie	Borki Janowskie	Brzuchowice	6,0	Brzuchowice	6,0	1	48,0	1	48,0	—	1	3 (1)	—	—	1	—	30	69	6	40	15	8	p. r.
8. Brodki	Brodki	Brodki	0,2	Mikołajów	12,0	2	60,0	2	60,0	1	1	3 (1)	—	1,5	2	1	62	117	106	11	—	—	„ „
9. Brzuchowice	Brzuchowice	Brzuchowice	2,5	Brzuchowice	2,0	2	107,3	2	107,3	—	2	5 (2)	0,6	—	3	1	85	178	76	91	11	—	p.
10. Ceperów	Ceperów	Jaryczów	3,0	Zapytów	8,0	1	66,3	1	66,3	1	1	3 (1)	—	1,0	1	1	34	52	52	—	—	—	r.
11. Ceperów	„	„	3,0	„	8,0	1	49,0	—	—	—	—	—	—	—	1	1	36	52	13	17	22	—	p.
12. Chałupki	Barszczowice	Barszczowice	4,0	Barszczowice	4,0	1	63,0	1	63,0	—	1	3 (1)	0,2	0,4	1	—	30	40	40	—	—	—	„
13. Chrusno Stare	Chrusno Stare	Szczerzec k. Lwowa	9,0	Siemianówka	7,0	2	69,0	1	33,0	—	1	2 (1)	—	1,7	2	1	64	105	105	—	—	—	p. r.
14. Czarnuszowice	Czarnuszowice	Barszczowice	9,0	Hermanów	4,0	2	84,0	—	—	—	—	—	—	1,1	1	1	32	103	101	2	—	—	p.
15. Czerepin	Czerepin	Dawidów	3,0	Dawidów	3,0	1	48,7	1	48,7	1	1	3 (1)	—	—	1	1	40	60	60	—	—	—	r.
16. Czerkasy	Czerkasy	Czerkasy	0,2	Czerkasy	0,2	1	53,6	1	53,6	—	1	3 (1)	—	—	1	—	30	73	73	—	—	—	p. r.
17. Czyszki	Czyszki	Winniki	4,0	Winniki	4,0	4	185,8	4	185,8	2	1	3 (1)	0,4	0,6	5	—	122	220	70	100	50	—	p.
18. Czyszki	„	„	6,0	„	6,0	2	82,5	2	82,5	1	1	3 (1)	0,3	0,3	2	1	62	92	18	34	20	20	„
19. Czyżyków	Czyżyków	Gaje k. Lwowa	4,0	Gaje Czyżyków	2,0	2	60,0	—	—	—	—	—	—	1,0	2	2	63	113	110	3	—	—	p. r.
20. Dawidów	Dawidów	Dawidów	0,5	Dawidów	0,3	4	148,4	4	148,4	1	1	3 (1)	0,2	0,7	6	1	165	302	200	102	—	—	p.
21. Dmytrowice	Dmytrowice	Winniki	10,0	Winniki	10,0	1	58,5	1	58,5	1	1	3 (1)	—	0,2	1	1	36	105	103	1	1	—	„
22. Dmytrze	Dmytrze	Czerkasy	6,0	Czerkasy	6,0	4	176,3	3	140,5	—	1	3 (1)	0,6	—	4	1	124	226	126	74	26	—	r.
23. Dobrzany	Dobrzany	Szczerzec k. Lwowa	9,0	Szczerzec Miasto	9,0	2	87,2	2	87,2	—	1	2 (1)	—	—	2	1	62	122	116	6	—	—	p. r.
24. Dublany	Dublany	Dublany k. Lwowa	0,3	Dublany Laszki	3,0	3	120,3	1	61,8	—	1	3 (1)	0,1	0,7	4	—	122	178	178	—	—	—	p.
25. Einsiedel	Einsiedel	Szczerzec k. Lwowa	5,0	Szczerzec	5,0	1	12,0	—	—	—	—	—	—	—	1	—	32	36	27	9	—	—	„
26. Gaje	Gaje	Gaje k. Lwowa	0,6	Gaje Czyżyków	4,0	3	161,7	3	161,7	3	1	3 (1)	0,2	4 8	3	1	91	235	232	3	—	—	r.
27. Gańczary	Gańczary	Dawidów	3,0	Dawidów	3,0	1	33,2	1	33,2	1	1	3 (1)	0,1	1,0	1	—	30	35	30	5	—	—	p.
28. Glinna	Glinna	Glinna k. Lwowa	0,2	Glinna Nawarja	0,2	2	58,9	2	58,9	—	1	3 (1)	—	1,1	2	—	60	97	97	—	—	—	„
29. Głuchowice	Głuchowice	Gaje k. Lwowa	2,5	Gaje Czyżyków	5,0	1	39,6	1	39,6	—	1	2 (1)	—	—	1	—	31	39	36	1	2	—	„
30. Głuchowice	„	„	2,5	„	5,0	1	22,5	1	22,5	—	1	3 (1)	—	—	2	—	60	68	62	6	—	—	p. r.
31. Głuchowiec	Głuchowiec	Brodki	3,0	Mikołajów	10,0	1	70,0	1	70,0	—	1	3 (1)	—	1,1	1	—	34	80	11	48	6	15	„ „
32. Grzęda	Grzęda	Dublany k. Lwowa	5,0	Zaszków	5,0	1	47,4	1	47,4	—	1	2 (1)	—	—	1	—	30	42	42	—	—	—	p.
33. Grzęda	„	„	5,0	„	5,0	1	20,8	1	20,8	—	1	3 (1)	—	1,1	2	1	62	95	95	—	—	—	r.
34. Grzybowice Małe	Grzybowice	„	5,5	Dublany Laszki	9,0	1	35,9	—	—	—	—	—	—	0,6	1	—	32	59	29	30	—	—	p. r.
35. Grzybowice Wielkie	„	„	2,0	„	5,0	1	16,0	—	—	—	—	—	—	1,1	1	—	36	32	32	—	—	—	p.
36. Grzybowice Wielkie	„	„	2,0	„	5,0	2	112,9	2	112,9	—	1	4 (1)	0,1	1,1	2	1	66	108	108	—	—	—	r.
37. Hermanów	Hermanów	Mikołajów k. Gajów	3,0	Hermanów	2,0	1	30,0	—	—	—	—	—	—	—	1	1	32	42	32	10	—	—	p.
38. Hermanów	„	„	4,0	„	3,0	2	101,5	2	101,5	1	1	3 (1)	—	9,6	2	1	62	108	108	—	—	—	p. r.
39. Hodowica	Hodowica	Glinna k. Lwowa	5,0	Basiówka	3,0	3	120,9	3	120,9	—	1	2 (1)	—	—	3	1	87	133	124	8	1	—	p.
40. Hołosko Małe	Hołosko Małe	Kleparów k. Lwowa	1,5	Lwów Kleparów	2,0	2	103,8	2	103,8	—	1	3 (1)	0,1	0,8	2	1	62	81	81	—	—	—	„
41. Hołosko Wielkie	Hołosko Wielkie	Zamarstynów	2,5	Lwów Podzamcze	3,0	2	60,0	2	60,0	1	1	3 (1)	—	0,6	3	—	58	77	77	—	—	—	„
42. Honiatycze	Honiatycze	Czerkasy	4,0	Czerkasy	4,0	1	48,0	1	48,0	—	—	—	0,3	1,1	1	—	30	57	56	1	—	—	r.
43. Horbacze	Horbacze	„	1,0	„	1,0	1	52,1	1	52,1	—	1	3 (1)	—	0,1	1	—	30	98	96	—	2	—	„
44. Humieniec	Humieniec	Szczerzec k. Lwowa	6,0	Szczerzec	7,0	1	19,1	1	19,1	—	—	—	0,3	0,6	1	1	36	118	81	37	—	—	„
45. Huta Szczerzecka	Polana	Wybranówka	7,0	Wybranówka	7,0	1	42,0	1	42,0	—	1	3 (1)	—	0,4	1	1	34	44	44	—	—	—	p.
46. Jaryczów Stary	Jaryczów Stary	Jaryczów	2,5	Zapytów	4,0	2	63,0	—	—	1	1	3 (1)	—	1,0	2	—	62	150	100	50	—	—	„
47. Jastrzębków	Jastrzębków	Szczerzec k. Lwowa	8,0	Szczerzec	8,0	1	56,2	1	56,2	—	1	3 (1)	—	0,4	1	—	30	73	73	—	—	—	p. r.
48. Kahujów	Kahujów	Czerkasy	1,5	Czerkasy	1,5	1	27,8	—	—	—	—	—	—	—	1	—	30	57	57	—	—	—	„ „
49. Kamienopol	Kamienopol	Prusy	2,0	Podborce	4,0	2	58,0	1	42,0	—	1	2 (1)	0,1	—	2	—	60	95	95	—	—	—	p.
50. Kleparów	Kleparów	Kleparów k. Lwowa	0,5	Lwów Podzamcze	3,0	6	308,5	4	212,5	2	1	4 (1)	—	0,2	7	1	176	313	300	10	3	—	„
51. Konopnica	Kaltwasser	Zimna Woda Rudno	5,0	Zimnawoda	4,0	1	66,0	1	66,0	—	1	3 (1)	0,7	—	1	—	30	49	35	13	1	—	„
52. Kościejów	Kościejów	Kulików	4,0	Zarudce	2,0	2	62,0	1	42,0	—	1	3 (1)	0,1	1,0	2	1	64	78	78	—	—	—	„
53. Kozice	Kozice	Domażyr	2,0	Kozice	0,5	1	57,0	—	—	—	—	—	0,2	0,4	1	—	32	90	90	—	—	—	r.
54. Kozielniki	Kozielniki	Sichów	6,0	Sichów	6,0	1	63,6	1	63,6	—	1	3 (1)	—	0,8	2	—	54	115	111	4	—	—	p.
55. Krasów	Krasów	Brodki	4,0	Mikołajów	15,0	1	60,0	1	60,0	—	1	3 (1)	—	1,1	1	—	30	81	34	34	13	—	p. r.
56. Krotoszyn	Krotoszyn	Sichów	4,0	Sichów	4,0	2	121,9	2	121,9	1	1	3 (1)	—	0,4	2	—	60	149	149	—	—	—	p.
57. Krzywczyce	Krzywczyce	Lwów 14 (Jałowiec)	2,0	Lwów Łyczaków	2,0	1	63,0	1	63,0	1	1	3 (1)	—	0,6	1	1	36	138	137	1	—	—	„
58. Kuhajów	Kuhajów	Dawidów	2,0	Staresioło	1,5	1	29,7	—	—	—	—	—	—	1,1	1	—	34	25	20	5	—	—	„
59. Kuhajów	„	„	7,0	Dawidów	7,0	1	72,0	1	72,0	—	1	3 (1)	—	—	1	—	30	43	43	—	—	—	r.
60. Kukizów	Kukizów	Jaryczów	7,0	Zapytów	4,0	3	120,8	2	78,0	—	1	4 (1)	—	1,5	2	—	62	90	85	5	—	—	p.
61. Kulparków	Kulparków	Kulparków	2,0	Lwów	4,0	1	50,4	1	50,4	—	1	3 (1)	—	2,6	2	—	58	107	95	12	—	—	„
62. Laszki Murowane	Laszki Murowane	Zniesienie k. Lwowa	5,0	Dublany Laszki	1,5	2	59,2	2	59 2	—	1	4 (1)	—	0,4	2	—	58	132	106	26	—	—	p. r.
63. Lesienice	Lesienice	Winniki	3,0	Winniki	2,5	1	60,0	1	60,0	—	1	3 (1)	0,1	0,9	1	2	35	104	97	7	—	—	„ „

SZKOŁA siedziba, wzgl. nazwa	GMINA w miastach ulica i Nr. domu	URZĄD POCZTOWY Nazwa	URZĄD POCZTOWY Odległość w km.	STACJA KOLEJOWA Nazwa	STACJA KOLEJOWA Odległość w km.	IZBY LEKCYJNE Ogółem liczba	IZBY LEKCYJNE Ogółem pow. w m.²	IZBY LEKCYJNE W budynkach własnych liczba	IZBY LEKCYJNE W budynkach własnych pow. w m.²	INNE IZBY SZKOLNE	MIESZKANIA NAUCZYCIELI W BUDYNKACH WŁASNYCH Mieszkań	MIESZKANIA NAUCZYCIELI W BUDYNKACH WŁASNYCH Izb (w tem kuchen)	GRUNTY SZKOLNE W HEKT. W użyciu szkoły	GRUNTY SZKOLNE W HEKT. W użyciu nauczycieli	NAUCZYCIELE W charakterze etatowych	NAUCZYCIELE W charakterze nieetatowych	GODZIN LEKCYJ TYGODNIOWO	DZIECI ZAPISANE DO SZKOŁY Ogółem	DZIECI ZAPISANE DO SZKOŁY Uczęszczające z odległości —1 km.	1—2 km.	2—3 km.	ponad 3 km.	JĘZYK NAUCZANIA
64. Leśniowice	Leśniowice	Pustomyty	2,0	Pustomyty	2,0	1	44,0	1	44,0	—	1	2 (1)	0,1	0,8	2	—	60	128	57	71	—	—	p. r.
65. Lewandówka	Biłohorszcze	Lwów 15 (Bogdanówka)	2,0	Lwów	1,5	6	250,0	6	250,0	4	—	—	0,6	—	12	1	264	415	400	12	—	3	p.
66. Lubiana	Lubiana	Brodki	3,0	Mikołajów Drohowyże	8,0	1	46,1	1	46,1	—	1	3 (1)	—	1,1	1	—	30	105	87	18	—	—	p. r.
67. Łany	Łany	Szczerzec k. Lwowa	2,0	Szczerzec	2,0	4	174,0	4	174,0	—	—	—	—	0,2	3	—	86	182	147	35	—	—	„ „
68. Malechów	Malechów	Zniesienie k. Lwowa	3,5	Dublany Laszki	1,0	2	111,6	2	111,6	—	2	4 (1)	—	1,0	2	2	66	147	147	—	—	—	„ „
69. Maliczkowice	Maliczkowice	Glinna k. Lwowa	5,0	Glinna Nawarja	4,5	2	68,4	2	68,4	—	1	3 (1)	—	—	3	—	82	146	143	3	—	—	p.
70. Mikłaszów	Mikłaszów	Winniki	7,0	Podbereźce	3,0	2	106,0	2	106,0	1	—	—	—	0,5	2	1	60	149	147	2	—	—	p. r.
71. Milatycze	Milatycze	Dawidów	7,0	Dawidów	7,0	2	105,0	2	105,0	—	2	4 (1)	—	0,9	2	—	30	112	112	—	—	—	p.
72. Miłoszowice	Miłoszowice	Pustomyty	4,0	Pustomyty	4,0	2	108,0	2	108,0	—	1	3 (1)	—	1,2	2	1	62	100	90	10	—	—	p. r.
73. Mostki	Mostki	Stawczany	4,0	Mostki	1,3	1	38,3	1	38,3	—	—	—	—	—	1	—	30	44	36	1	—	7	p
74. Mostki	„	„	4,0	„	1,3	2	76,5	2	76,5	—	1	4 (1)	0,2	0,6	2	1	64	106	94	12	—	—	p. r.
75. Nawarja	Nawarja	Glinna k. Lwowa	3,5	Glinna Nawarja	3,5	3	77,5	2	54,9	—	—	—	—	—	3	2	90	137	117	20	—	—	p.
76. Nikonkowice	Nikonkowice	Szczerzec k. Lwowa	4,0	Szczerzec Miasto	4,0	1	62,3	1	62,3	—	1	3 (1)	—	1,1	1	—	30	75	75	—	—	—	r.
77. Nowosiółki	Nowosiółki	Brodki	4,5	Szczerzec	14,0	1	23,1	—	—	—	—	—	—	—	1	—	30	34	33	1	—	—	p.
78. Pasieki Zubrzyckie	Pasieki Zubrzyckie	Sichów	2,0	Sichów	2,5	1	40,0	1	40,0	—	1	2 (1)	1,0	0,1	1	—	30	52	37	5	10	—	„
79. Piaski	Piaski	Szczerzec k. Lwowa	4,5	Szczerzec Miasto	4,0	3	134,8	3	134,8	—	1	3 (1)	—	0,4	4	—	103	208	168	30	10	—	r.
80. Pikułowice	Pikułowice	Barszczowice	4,0	Barszczowice	4,0	2	143,7	2	143,7	—	1	4 (1)	—	0,2	2	—	58	117	80	37	—	—	p. r.
81. Pikułowice	„	„	3,0	„	3,0	2	62,8	—	—	—	—	—	—	—	2	—	60	79	50	29	—	—	p.
82. Podbereźce	Podbereźce	Winniki	5,0	Podbereźce	1,5	2	167,2	2	167,2	—	2	4 (1)	0.2	1,8	2	1	66	123	111	10	2	—	r.
83. Podborce	Podborce	„	5,0	Podborce	1,0	1	28,0	—	—	—	—	—	—	—	1	—	30	50	50	—	—	—	p.
84. Podborce	„	„	4,0	„	0,6	2	98,0	2	98,0	—	1	3 (1)	—	1,1	2	1	62	114	114	—	—	—	p. r.
85. Podciemno	Podciemno	Dawidów	19,0	Dawidów	19,0	1	48,8	1	48,8	—	1	3 (1)	—	1,1	1	—	33	33	33	—	—	—	p.
86. Podliski Małe	Podliski Małe	Podliski Małe	0,0	Zapytów	5,0	1	56,3	1	56,3	—	1	3 (1)	—	—	1	—	30	59	46	13	—	—	p. r.
87. Podliski Wielkie	Podliski Wielkie	Jaryczów	2,5	Barszczowice	9,5	2	73,0	1	48,0	—	1	4 (1)	—	0,8	2	—	58	112	110	2	—	—	„ „
88. Podsadki	Podsadki	Pustomyty	5,0	Pustomyty	5,0	1	60,0	—	—	—	—	—	0,6	—	1	—	30	52	52	—	—	—	„ „
89. Polana	Polana	Brodki	5,0	Mikołajów Drohowyże	15,0	2	63,4	2	63,4	—	1	3 (1)	0,3	1,0	2	2	68	122	41	40	40	1	r.
90. Polanka	Polanka	Stawczany	1,5	Stawczany	1,5	1	48,0	1	48,0	—	1	3 (1)	—	—	1	—	30	88	88	—	—	—	„
91. Popielany	Popielany	Szczerzec k. Lwowa	5,0	Szczerzec	5,0	1	29,4	—	—	—	—	—	0,1	0,7	1	—	30	78	78	—	—	—	„
92. Porszna	Porszna	Pustomyty	6,0	Pustomyty	6,0	2	62,3	2	62,3	—	1	3 (1)	—	—	2	1	71	153	68	41	28	16	p. r.
93. Prusy	Prusy	Prusy	0,5	Podborce	5,0	5	202,9	4	175,5	—	3	7 (3)	0,2	0,5	6	—	141	244	134	110	—	—	p.
94. Pustomyty	Pustomyty	Pustomyty	0,5	Pustomyty	1,0	2	110,0	2	110,0	—	1	3 (1)	—	2,8	3	2	95	198	156	42	—	—	„
95. Pustomyty	„	„	3,5	„	3,0	1	36,0	1	36,0	—	1	2 (1)	—	0,3	1	—	40	30	30	—	—	—	„
96. Rakowiec	Rakowiec	Brodki	6,0	Szczerzec	14,0	2	56,6	2	56,6	—	1	3 (1)	—	1,1	2	1	62	67	64	3	—	—	„
97. Remenów	Remenów	Podliski Małe	5,0	Rudańce	2,5	2	110,5	2	110,5	—	1	3 (1)	—	0,6	3	1	93	169	165	—	—	4	r.
98. Rokitno	Rokitno	Brzuchowice	5,5	Brzuchowice	5,5	2	84,1	2	84,1	—	1	3 (1)	—	0,2	2	1	62	95	25	49	5	16	p. r.
99. Rudańce	Rudańce	Żółtańce	8,0	Rudańce	2,3	2	118,3	2	118,3	1	1	3 (1)	—	1,0	2	1	64	131	130	1	—	—	„ „
100. [Rudno]	[Rudno]	[Zimnawoda Rudno]	[2,0]	[Zimnawoda]	[2,0]	—	—	—	—	—	—	—	—	[1,1]	—	—	—	—	—	—	—	—	„
101. Rzęsna Polska	Rzęsna Polska	Lwów	5,0	Rzęsna Polska	1,0	4	223,5	4	223,5	1	1	3 (1)	0,1	0,6	5	1	139	233	221	12	—	—	p.
102. Rzęsna Polska	„	„	4,0	Lwów Kleparów	1,0	1	42,0	—	—	—	—	—	—	—	1	—	30	47	47	—	—	—	„
103. Rzęsna Ruska	Rzęsna Ruska	„	8,0	Rzęsna Ruska	0,5	1	34,5	—	—	—	—	—	—	0,6	2	—	68	127	114	13	—	—	p. r.
104. Sajków	Werbiż	Czerkasy	8,0	Mikołajów	10,0	1	16,0	—	—	—	—	—	—	—	1	—	30	33	33	—	—	—	r.
105. Serdyca	Serdyca	Szczerzec k. Lwowa	6,0	Szczerzec	6,0	2	56,0	2	56,0	—	1	3 (1)	—	0,6	2	—	60	96	96	—	—	—	p. r.
106. Sichów	Sichów	Sichów	0,5	Sichów	0,5	2	89,0	1	64,0	—	1	3 (1)	0,5	2,0	2	2	72	132	132	—	—	—	p.
107. Sieciechów	Sieciechów	Podliski Małe	3,0	Zapytów	7,0	2	72,9	1	40,1	—	1	3 (1)	—	—	2	—	58	74	49	25	—	—	r.
108. Siedliska	Siedliska	Stare Sioło	6,0	Podmanasterz	5,0	1	68,0	1	68,0	—	1	3 (1)	—	3,6	1	—	31	73	64	4	5	—	„
109. Siemianówka	Siemianówka	Szczerzec k. Lwowa	6,0	Siemianówka	1,0	5	236,5	5	236,5	3	1	3 (1)	—	—	6	1	155	277	186	91	—	—	p.
110. Skniłów	Skniłów	Kulparków	3,0	Skniłów	3,0	2	51,8	2	51,8	—	1	4 (1)	—	1,1	1	1	40	121	121	—	—	—	p. r.
111. Sokolniki	Sokolniki	Lwów	7,0	Lwów	7,0	5	270,5	5	270,5	2	1	3 (1)	1,1	—	9	—	197	431	300	126	5	—	p.
112. Sołonka	Sołonka	„	10,0	„	11,0	1	37,2	—	—	—	—	—	—	1,1	1	1	34	89	88	—	—	1	p. r.
113. Sroki Lwowskie	Sroki Lwowskie	Zniesienie k. Lwowa	6,0	Dublany Laszki	3,0	3	116,0	2	96,0	—	1	4 (1)	—	2,0	3	1	96	167	167	—	—	—	„ „
114. Sroki ad Szczerzec	Sroki ad Szczerzec	Szczerzec k. Lwowa	7,0	Szczerzec Miasto	7,0	1	42,0	1	42,0	—	1	3 (1)	0,6	—	1	—	30	70	70	—	—	—	„ „
115. Stroniatyn	Stroniatyn	Podliski Małe	3,5	Zapytów	8,0	2	106,0	1	64,0	—	1	3 (1)	—	—	2	—	58	72	72	—	—	—	r.
116. Sygniówka	Sygniówka	Lwów 15 (Bogdanów.)	4,0	Skniłów	1,5	5	181,2	4	160,1	1	1	4 (1)	—	1,7	7	—	186	224	65	159	—	—	p.
117. Tołszczów	Tołszczów	Stare Sioło	8,0	Dawidów	7,0	1	36,0	1	36,0	—	1	2 (1)	0,1	—	1	—	35	34	32	—	2	—	„
118. Tołszczów	„	„	8,0	„	7,0	2	96,0	2	96,0	1	1	3 (1)	0,2	—	3	1	66	69	67	1	1	—	p. r.
119. Werbiż	Werbiż	Czerkasy	5,0	Czerkasy	5,0	3	144,0	2	102,0	—	1	3 (1)	0,2	—	3	1	89	156	130	26	—	—	r.
120. Winniczki	Winniczki	Winniki	6,0	Winniki	6,0	2	93,5	2	93,5	—	1	3 (1)	0,2	0,9	2	—	60	89	76	13	—	—	p.

SZKOŁA SIEDZIBA, WZGL. NAZWA	GMINA W MIASTACH ULICA i Nr. DOMU	URZĄD POCZTOWY Nazwa	Odległość w km.	STACJA KOLEJOWA Nazwa	Odległość w km.	IZBY LEKCYJNE Ogółem liczba	Ogółem pow. w m.²	W budynkach własnych liczba	W budynkach własnych pow. w m.²	INNE IZBY SZKOLNE	MIESZKANIA NAUCZYCIELI W BUDYNKACH WŁASNYCH Mieszkań	Izb (w tem kuchen)	GRUNTY SZKOLNE W HEKT. W użyciu szkoły	W użyciu nauczycieli	NAUCZYCIELE W charakterze etatowych	nieetatowych	GODZIN LEKCYJ TYGODNIOWO	DZIECI ZAPISANE DO SZKOŁY Ogółem	Uczęszczające z odległości —1 km.	1—2 km.	2—3 km.	ponad 3 km.	JĘZYK NAUCZANIA
121. Wisłoboki	Wisłoboki	Podliski Małe	3,0	Zapytów	7,0	1	52,0	1	52,0	—	1	3 (1)	0,1	0,4	1	—	34	42	42	—	—	—	r.
122. Wołków	Wołków	Dawidów	8,0	Dawidów	8,0	2	90,0	2	90,0	—	1	3 (1)	0,3	1,1	2	2	68	86	86	—	—	—	p.
123. Wulka Hamulecka	Wulka Hamulecka	Zamarstynów	15,0	Brzuchowice	8,0	1	52,0	1	52,0	—	1	3 (1)	—	0,4	2	2	34	46	40	6	—	—	„
124. Zagórze	Zagórze	Dawidów	10,0	Dawidów	10,0	2	55,3	2	55 3	—	1	3 (1)	—	1,1	1	—	34	72	72	—	—	—	„
125. Zamarstynów	Zamarstynów	Zamarstynów	0,0	Lwów Podzamcze	1,0	10	507,0	10	507,0	1	1	4 (1)	—	0,5	16	—	344	525	507	18	—	—	„
126. Zapytów	Zapytów	Podliski Małe	5,5	Zapytów	1,5	2	119,0	2	119,0	1	1	3 (1)	0,2	0,6	2	1	77	118	118	—	—	—	r.
127. Zarudce	Zarudce	Kulików	6,5	Zaszków	3,0	1	61,8	1	61,8	—	1	3 (1)	—	0,4	1	1	32	83	72	11	—	—	„
128. Zarudce	„	„	6,0	„	3,0	1	30,0	—	—	—	—	—	0,4	—	1	2	35	70	70	—	—	—	p.
129. Zaszków	Zaszków	„	7,0	„	0,3	1	41.3	1	41,3	—	1	2 (1)	0,1	—	1	—	30	65	51	8	6	—	„
130. Zaszków	„	„	7,0	„	0,2	3	175,2	2	132,6	—	2	5 (2)	0.2	0,6	3	1	90	192	136	56	—	—	p.r.
131. Zawadów	Zawadów	„	7,0	Zawadów k. Lwowa	1,5	1	45,2	1	45,2	—	1	3 (1)	—	0,9	2	—	31	63	54	9	—	—	p.
132. Zboiska	Zboiska	Zniesienie k. Lwowa	3,0	Lwów Podzamcze	5,0	2	105,2	2	105,2	1	2	5 (2)	—	0,8	2	1	64	95	57	32	6	—	„
133. Zimna Woda	Zimna Woda	Zimnawoda Rudno	1,5	Zimnawoda	2,0	2	87,0	2	87,0	1	1	3 (1)	0,1	1,3	3	2	65	118	71	40	7	—	„
134. Zimna Wódka	Zimna Wódka	„	2,0	Skniłów	2,0	3	146,3	2	105,0	—	1	3 (1)	—	0,5	4	—	88	124	124	—	—	—	„
135. Zniesienie	Zniesienie	Zniesienie k. Lwowa	0,2	Lwów Podzamcze	1,0	8	370,9	8	370,9	2	2	4 (1)	0,1	0,4	17	1	431	640	640	—	—	—	„
136. Zubrza	Zubrza	Sichów	4,0	Sichów	4,0	4	210,0	3	162,0	—	1	4 (1)	0,2	3,1	4	—	113	152	101	50	1	—	„
137. Zuchorzyce	Zuchorzyce	Barszczowice	7,0	Barszczowice	7,0	2	46,9	—	—	—	—	—	—	7,7	2	1	62	114	114	—	—	—	„
138. Żurawniki	Żurawniki	Kurowice	6,0	Kurowice	7,0	3	152,6	3	152,6	2	2	5 (1)	—	1,7	3	—	88	118	118	—	—	—	„
139. Żydatycze	Żydatycze	Podliski Małe	3,0	Żydatycze	2,0	3	117,1	2	94,5	—	1	4 (1)	—	0,9	3	1	99	168	148	19	1	—	„
140. Żyrawka	Żyrawka	Sichów	7,0	Sichow	7,0	2	125,4	2	125 4	—	2	4 (1)	—	1,1	2	1	64	91	91	—	—	—	p.r.
14. Powiat Łańcut																							
MIASTO:																							
Łańcut:																							
1. powszechna	•	Łańcut	0,2	Łańcut	2,0	7	331,0	—	—	2	—	—	0,3	—	12	1	261	383	273	41	60	9	p.
2. „	•	„	0,0	„	1,5	6	261,0	—	—	2	—	—	—	—	12	1	269	329	271	13	33	12	„
Leżajsk:																							
3. powszechna	ul. Grunwaldzka	Leżajsk	0,2	Leżajsk	0.8	10	429,0	8	384,0	2	1	4 (1)	—	2,8	13	1	326	443	316	60	51	16	„
4. „	pl. Szkolny 51	„	0,2	„	0,7	11	438,8	11	438,8	1	1	3 (1)	—	—	14	1	358	413	388	21	1	3	„
5. „	Podklasztor	„	0,0	„	0,0	1	35,8	—	—	—	—	—	—	—	1	—	28	53	53	—	—	—	„
WIEŚ:																							
1. Albigowa	Albigowa	Albigowa	0.5	Łańcut	7,0	6	208,0	3	136,5	1	1	3 (1)	0,1	0,1	9	2	230	410	125	197	60	28	„
2. Baranówka	Baranówka	Leżajsk	7,0	Sarzyna	3,0	1	25,0	1	25,0	—	1	3 (1)	0,5	—	1	1	34	31	31	—	—	—	„
3. Białobrzegi	Białobrzegi	Rogóźno k. Łańcuta	5,0	Rogóźno k. Łańcuta	5,0	2	68,3	2	68,3	—	1	3 (1)	—	0,6	3	1	92	128	80	48	—	—	„
4. Białobrzegi	„	„ „ „	7,0	„ „ „	7,0	2	84,0	2	84,0	—	1	2 (1)	—	—	2	1	62	88	32	54	2	—	„
5. Biedaczów	Biedaczów	Żołynia	6,0	Leżajsk	11,0	3	118,9	2	93,5	—	1	3 (1)	0,3	0,8	4	1	104	143	78	62	3	—	„
6. Brzóza Królewska	Brzóza Królewska	Leżajsk	8,0	„	8,0	3	152,1	2	99,8	—	1	3 (1)	0,1	0,1	6	1	169	283	32	108	101	42	„
7. Brzóza Stadnicka	Brzóza Stadnicka	Żołynia	4.5	Łańcut	18,0	3	100,5	1	58,5	—	1	3 (1)	0,2	0,6	3	1	92	176	120	56	—	—	„
8. Brzyska Wola	Brzyska Wola	Kuryłówka	10,0	Leżajsk	16,0	4	203,2	4	203,2	1	2	5 (1)	0,3	0,2	4	1	108	243	101	93	46	3	„
9. Budy Łańcuckie	Budy Łańcuckie	Grodzisko k. Przeworsk.	7,0	Rogóźno k. Łańcuta	7,0	2	96,9	2	96,9	—	1	3 (1)	0,6	1,1	3	1	89	145	62	78	5	—	„
10. Budy Łańcuckie	„ „	Rogóźno k. Łańcuta	3,5	„ „ „	3,5	2	96,9	2	96,9	—	1	3 (1)	0,1	1,2	3	1	87	118	63	53	2	—	„
11. Chałupki	Dembno	Tryńcza	5,0	Grodzisko Dolne	0,1	1	25,0	—	—	—	—	—	—	—	1	—	32	46	36	10	—	—	„
12. [Chodaczów]	[Chodaczów]	[Grodzisko k. Przewor.]	[6,0]	[„ „ „]	[6,0]	—	—	—	—	—	—	—	—	—	—	—	—	—	—	—	—	—	[p.]
13. Czarna	Czarna	Łańcut	7,0	Łańcut	6,0	2	93,0	1	73,0	—	1	3 (1)	—	0,2	2	1	65	91	69	18	4	—	p.
14. Czarna	„	„	5,0	„	4,0	1	23,0	—	—	—	—	—	—	—	1	1	38	69	61	6	1	1	„
15. Dąbrówki	Dąbrówki	„	5,5	„	4,5	2	106,0	2	106,0	—	1	3 (1)	0,1	0,3	2	1	62	112	72	34	6	—	„
16. Dembno	Dembno	Tryńcza	5,0	Grodzisko Dolne	5,0	4	166,0	3	130,0	—	1	3 (1)	0,5	0,4	4	1	124	210	168	36	6	—	r.
17. Dębina	Dębina	Łańcut	6,0	Łańcut	6,0	2	57,5	1	40,5	—	1	3 (1)	0,1	0,9	2	1	63	85	76	9	—	—	p.
18. Dornbach	Dornbach	Kuryłówka	2,3	Leżajsk	8,0	1	40,9	1	40,9	—	1	4 (1)	—	4,5	1	1	34	53	48	5	—	—	„
19. Giedlarowa	Giedlarowa	Leżajsk	4,5	„	5,0	3	114,1	1	68,6	—	1	3 (1)	—	—	4	1	109	222	148	48	16	10	„
20. Głuchów	Głuchów	Łańcut	3,0	Łańcut	2,5	2	81,7	1	51,7	—	1	3 (1)	0,3	—	2	1	60	103	56	47	—	—	„
21. Grodzisko Dolne	Grodzisko Dolne	Grodzisko k. Przeworsk.	2,0	Grodzisko Dolne	4,0	2	103,0	1	67,0	—	1	3 (1)	—	0,5	4	2	88	148	83	37	28	—	„
22. Grodzisko Górne	Grodzisko Górne	„ „ „ „	1,5	„ „ „	7,0	4	203,9	4	203,9	1	1	3 (1)	0,1	0,4	3	2	68	162	108	51	3	—	„

SZKOŁA siedziba, wzgl. nazwa	GMINA w miastach ulica i Nr. domu	URZĄD POCZTOWY nazwa	URZĄD POCZTOWY odległość w km.	STACJA KOLEJOWA nazwa	STACJA KOLEJOWA odległość w km.	IZBY LEKCYJNE ogółem liczba	IZBY LEKCYJNE ogółem pow. w m.²	IZBY LEKCYJNE w budynkach własnych liczba	IZBY LEKCYJNE w budynkach własnych pow. w m.²	INNE IZBY SZKOLNE	MIESZKANIA NAUCZYCIELI W BUDYNKACH WŁASNYCH mieszkań	MIESZKANIA NAUCZYCIELI W BUDYNKACH WŁASNYCH izb (w tem kuchen)	GRUNTY SZKOLNE W HEKT. w użyciu szkoły	GRUNTY SZKOLNE W HEKT. w użyciu nauczycieli	NAUCZYCIELE w charakterze etatowych	NAUCZYCIELE w charakterze nieetatowych	GODZIN LEKCYJ TYGODNIOWO	DZIECI ZAPISANE DO SZKOŁY ogółem	DZIECI ZAPISANE DO SZKOŁY uczęszczające z odległości —1 km.	1—2 km.	2—3 km.	ponad 3 km.	JĘZYK NAUCZANIA
23. Grodzisko Miasteczko	Grodzisko Miast.	Grodzisko k. Przewor.	0,0	Grodzisko Dolne	5,0	3	157,5	3	157,5	1	1	3 (1)	0,1	—	4	2	110	117	107	—	10	—	p.
24. Handzlówka	Handzlówka	Albigowa	4,0	Łańcut	10,0	4	148,0	4	148,0	—	1	3 (1)	—	1,1	4	1	130	213	100	80	15	18	„
25. Honie	Albigowa	„	3,0	„	9,5	1	20,0	—	—	—	—	—	—	0,3	1	—	32	49	27	22	—	—	„
26. Hucisko	Hucisko	Wola Zarczycka	4,0	Sarzyna	6,0	1	46,8	1	46,8	1	1	3 (1)	0,2	1,1	1	1	34	73	66	7	—	—	„
27. Hussów	Hussów	Łańcut	15,0	Łańcut	18,0	4	158,3	3	144,8	—	1	3 (1)	0,6	1,7	5	1	139	281	125	70	59	27	„
28. Jastrzębiec	Jastrzębiec	Kuryłówka	17,0	Leżajsk	24,0	1	25,0	—	—	—	—	—	—	0,9	1	1	34	59	51	8	—	—	„
29. Jelna	Jelna	Leżajsk	9,0	Sarzyna	3,0	2	93,5	2	93,5	—	1	3 (1)	0,2	—	3	1	85	127	107	20	—	—	„
30. Judaszówka	„	„	11,0	„	4,0	1	31,0	—	—	—	—	—	—	—	1	1	33	44	44	—	—	—	„
31. Korniaktów	Korniaktów	Rogóźno k. Łańcuta	4,0	Rogóźno k. Łańcuta	4,0	1	17,7	—	—	—	—	—	—	—	1	1	34	69	52	17	—	—	„
32. Korniaktów	„	„	2,0	„	2,0	1	48,2	1	48,2	—	1	3 (1)	0,1	0,3	2	1	35	64	61	3	—	—	„
33. Kosina	Kosina	„	3,5	„	3,5	3	139,1	3	139,1	—	1	3 (1)	—	—	6	1	139	261	92	135	33	1	„
34. Krzemienica	Krzemienica	Łańcut	3,0	Łańcut	3,5	5	247,5	5	247,5	1	1	3 (1)	—	0,2	6	1	172	233	221	12	—	—	„
35. Kuryłówka	Kuryłówka	Kuryłówka	0,0	Łeżajsk	8,0	4	191,4	2	136,4	1	—	—	0,1	0,1	4	2	116	162	120	42	—	—	„
36. Laszczyny	Laszczyny	Grodzisko k. Przewor.	7,0	Grodzisko Dolne	5,0	1	48,5	1	48,5	—	1	3 (1)	0,4	—	1	1	33	84	39	26	16	3	„
37. Łukowa	Łukowa	Leżajsk	10,0	Sarzyna	2,5	1	29,3	1	29,3	—	—	—	—	—	1	1	35	52	52	—	—	—	„
38. Medynia Głogowska	Medynia Głogow.	Medynia Głogowska	5,0	Łańcut	18,5	1	16,0	—	—	—	—	—	—	—	1	1	36	66	45	21	—	—	„
39. [Medynia Głogowska]	[„]	[„]	[0,0]	[„]	[17,0]	—	—	—	—	—	—	—	—	—	—	—	—	—	—	—	—	—	[p.]
40. [Medynia Łańcucka]	[Medynia Łańcuck.]	[„]	[3,5]	[„]	[12,5]	—	—	—	—	—	—	—	—	—	—	—	—	—	—	—	—	—	„
41. Opalenisko	Opalenisko	Grodzisko k. Przewor.	4,0	Grodzisko Dolne	9,0	1	21,5	—	—	—	—	—	—	—	1	1	36	51	38	13	—	—	p.
42. Ożanna	Ożanna	Kuryłówka	4,0	Leżajsk	10,0	1	27,0	1	27,0	—	1	2 (1)	—	2,3	1	1	38	82	82	—	—	—	„
43. Podzwierzyniec	Podzwierzyniec	Łańcut	3,5	Łańcut	2,0	2	63,0	1	45,0	—	1	3 (1)	0,3	0,3	2	1	62	81	53	28	—	—	„
44. Pogwizdów	Pogwizdów	Medynia Głogowska	3,0	„	12,0	1	31,3	—	—	—	—	—	—	1,1	1	1	34	91	67	24	—	—	„
45. Przedmieście	Przedmieście	Łańcut	1,0	„	2,0	4	199,2	4	199,2	1	1	3 (1)	0,2	—	4	1	94	141	141	—	—	—	„
46. Przychojec	Przychojec	Leżajsk	7,0	Leżajsk	6,0	1	46,6	1	46,6	—	1	3 (1)	0,1	0,1	2	2	64	105	105	—	—	—	„
47. Rakszawa	Rakszawa	Rakszawa	3,0	Łańcut	12,0	3	91,7	—	—	—	—	—	—	—	3	1	89	138	52	28	20	38	„
48. Rakszawa	„	„	3,0	„	13,0	3	137,0	3	137,0	—	1	3 (1)	—	—	3	1	87	117	113	4	—	—	„
49. Rakszawa	„	„	0,8	„	9,0	6	150,8	—	—	—	—	—	—	—	6	1	163	246	112	114	12	8	„
50. Rogóźno	Rogóźno	Rogóźno k. Łańcuta	1,5	Rogóźno k. Łańcuta	1,5	2	96,9	2	96,9	—	1	3 (1)	0,6	—	3	1	85	111	109	2	—	—	„
51. Ruda	Ruda	Leżajsk	9,5	Sarzyna	0,2	1	29,4	—	—	—	—	—	0,1	—	1	1	35	49	40	9	—	—	„
52. Rzuchów	Rzuchów	„	6,0	Leżajsk	6,0	1	36,5	1	36,5	—	1	2 (1)	—	—	1	1	37	67	59	8	—	—	„
53. Sarzyna	Sarzyna	„	14,0	Sarzyna	3,0	3	126,5	2	99,0	—	1	3 (1)	—	1,1	4	1	124	240	230	—	10	—	„
54. Smolarzyny	Smolarzyny	Żołynia	4,0	Łańcut	8,0	2	96,0	2	96,0	—	1	3 (1)	0,1	0,3	2	1	63	74	65	9	—	—	„
55. Sonina	Sonina	Łańcut	3,5	„	5,0	4	200,5	3	168,0	—	1	3 (1)	0,4	—	5	1	132	216	149	57	10	—	„
56. Stare Miasto	Stare Miasto	Leżajsk	4,0	Leżajsk	4,0	2	96,0	2	96,0	—	1	3 (1)	0,2	—	3	2	91	136	91	45	—	—	„
57. Strażów	Strażów	Strażów	0,7	Strażów	0,7	2	100,6	2	100,6	—	1	3 (1)	0,3	0,3	2	1	63	123	123	—	—	—	„
58. Węgliska	Węgliska	Rakszawa	4,5	Łańcut	12,0	1	40,5	1	40,5	—	1	3 (1)	0,3	0,3	1	1	36	88	56	25	5	2	„
59. Wierzawice	Wierzawice	Leżajsk	4,0	Leżajsk	4,0	4	208,0	4	208,0	1	1	3 (1)	—	—	5	1	135	228	152	76	—	—	„
60. Wola Mała	Wola Mała	Łańcut	3,5	Łańcut	2,5	1	63,0	1	63,0	—	1	3 (1)	0,1	—	1	1	34	41	29	10	2	—	„
61. Wola Wielka	Wola Wielka	„	7,0	„	6,0	2	102,0	2	102,0	—	1	3 (1)	0,3	0,4	3	1	89	125	80	45	—	—	„
62. Wola Zarczycka	Wola Zarczycka	Wola Zarczycka	0,2	Sarzyna	9,0	3	162,5	3	162,5	—	—	—	0,4	—	5	1	133	342	119	118	68	37	„
63. Wulka Grodziska	Wulka Grodziska	Grodzisko k. Przewor.	8,0	Grodzisko Dolne	12,0	1	42,0	—	—	—	—	—	—	—	1	1	33	100	36	64	—	—	„
64. Wulka Łamana	Wulka Łamana	Kuryłówka	8,0	Leżajsk	16,0	1	25,8	1	25,8	—	1	2 (1)	—	—	1	1	34	40	34	6	—	—	„
65. Wulka Niedźwiedzka	Wulka Niedźwiedz.	Sokołów k. Rzeszowa	6,0	„	18,0	4	151,0	—	—	—	—	—	0,5	1,1	5	1	139	234	178	12	44	—	„
66. Wydrze	Brzóza Stadnicka	Żołynia	10,0	Łańcut	19,0	2	104,5	2	104,5	—	1	3 (1)	0,3	—	2	1	60	76	27	25	14	10	„
67. Wysoka	Wysoka	Łańcut	3,0	„	5,0	5	222,5	4	202,5	1	1	3 (1)	0,1	0,3	6	1	161	303	80	183	40	—	„
68. Zalesie	Zalesie	Medynia Głogowska	3,0	„	15,0	1	45,2	1	45,2	—	1	3 (1)	0,3	0,3	1	1	36	56	52	4	—	—	„
69. Zmysłówka	Zmysłówka	Grodzisko k. Przewor.	4,0	Grodzisko Dolne	9,0	1	33,0	—	—	—	—	—	—	—	1	1	38	49	42	7	—	—	„
70. Żołynia Miasteczko	Żołynia Miasteczko	Żołynia	0,8	Łańcut	12,0	4	135,1	—	—	1	—	—	0,6	—	8	—	201	259	170	75	—	14	„
71. Żołynia Wieś	Żołynia Wieś	„	1,0	„	13,0	6	289,2	6	289,2	1	1	3 (1)	—	—	10	1	246	344	62	180	80	22	„
72. Żołynia Wieś	„ „	„	4,0	Rogóźno k. Łańcuta	8,0	1	14,0	—	—	—	—	—	—	—	1	1	33	40	35	—	5	—	„

15. Powiat Mościska

MIASTO: ***Mościska:***																								
1. pow. im. Kr. Jadwigi	•	Mościska	0,0	Mościska	4,0	9	493,1	9	493,1	3	1	5 (1)	0,4	-	10	—	257	442	383	22	—	37	p.

SZKOŁA SIEDZIBA, WZGL. NAZWA	GMINA W MIASTACH ULICA i Nr. DOMU	URZĄD POCZTOWY Nazwa	URZĄD POCZTOWY Odległość w km.	STACJA KOLEJOWA Nazwa	STACJA KOLEJOWA Odległość w km.	IZBY LEKCYJNE Ogółem liczba	IZBY LEKCYJNE Ogółem pow. w m.²	IZBY LEKCYJNE W budynkach własnych liczba	IZBY LEKCYJNE W budynkach własnych pow. w m.²	INNE IZBY SZKOLNE	MIESZKANIA NAUCZYCIELI W BUDYNKACH WŁASNYCH Mieszkań	MIESZKANIA NAUCZYCIELI W BUDYNKACH WŁASNYCH Izb (w tem kuchen)	GRUNTY SZKOLNE W HEKT. W użyciu szkoły	GRUNTY SZKOLNE W HEKT. W użyciu nauczycieli	NAUCZYCIELE W charakterze etatowych	NAUCZYCIELE W charakterze nieetatowych	GODZIN LEKCYJ TYGODNIOWO	DZIECI ZAPISANE DO SZKOŁY Ogółem	DZIECI ZAPISANE DO SZKOŁY Uczęszczające z odległości —1 km.	1—2 km.	2—3 km.	ponad 3 km.	JĘZYK NAUCZANIA
2. powsz. im. Sobieskiego	.	Mościska	0,0	Mościska	4,0	7	392,0	7	392,0	3	1	3 (1)	0,1	0,1	10	2	279	481	356	—	72	53	p.
Sądowa Wisznia:																								
3. powszechna	.	Sądowa Wisznia	0,0	Sądowa Wisznia	1,5	8	407,4	8	407,4	2	—	—	2,0	—	15	2	427	593	401	148	25	19	„
WIEŚ:																								
1. Arłamowska Wola	Arłamowska Wola	Chorośnica	4,0	Podgać	3,0	2	95,2	2	95,2	—	1	3 (1)	—	2,2	2	1	66	182	90	92	—	—	r.
2 Arłamowska Wola	„	„	4,0	„	3,0	1	39,9	1	39,9	—	1	2 (1)	—	—	1	1	32	80	80	—	—	—	„
3. Balice	Balice	Balice k. Medyki	1,0	Medyka	7,0	3	119,4	1	55,4	—	1	3 (1)	—	—	3	2	96	305	94	131	43	37	p.
4. Bolanowice	Bolanowice	Husaków	6,0	„	21,0	2	128,0	2	128,0	—	1	3 (1)	—	—	2	1	62	150	135	15	—	—	p. r.
5. Bortiatyn	Bortiatyn	Sądowa Wisznia	4,0	Sądowa Wisznia	2,0	3	108,8	2	83,3	—	2	5 (2)	0,4	1,1	3	1	91	210	147	61	2	—	„ „
6. Buchowice	Buchowice	Pnikut	1,0	Mościska	12,0	2	84,0	2	84,0	—	1	3 (1)	0,2	—	2	1	66	122	122	—	—	—	„ „
7. Chliple	Chliple	Krukienice	3,0	„	17,5	1	18,0	—	—	—	—	—	—	—	1	1	34	97	97	—	—	—	r.
8. Chorośnica	Chorośnica	Chorośnica	2,5	Chorośnica	2,5	2	75,0	2	75,0	—	1	3 (1)	0,4	1,1	2	2	66	113	80	33	—	—	p. r.
9. Czerniawa	Czerniawa	Starzawa k. Mościsk	3,0	Mościska	5,0	6	272,4	6	272,4	1	1	3 (1)	0,2	—	5	1	155	221	221	—	—	—	r.
10. Czyszki	Czyszki	Mościska	4,0	„	8,0	1	24,1	1	24,1	—	1	2 (1)	0,1	—	1	1	32	51	51	—	—	—	p.
11. Czyżowice	Czyżowice	„	8,0	„	12,0	1	24,0	1	24,0	—	1	2 (1)	0,1	—	1	2	34	63	63	—	—	—	p. r.
12. Dmytrowice	Dmytrowice	Sądowa Wisznia	4,0	Sądowa Wisznia	6,0	2	94,9	2	94,9	—	1	3 (1)	—	—	2	2	66	143	72	49	22	—	„ „
13. Dołhomościska	Dołhomościska	„	5,0	„	7,0	3	97,0	3	97,0	—	2	5 (2)	0,2	3,3	4	2	128	243	235	8	—	—	p.
14. Dydiatycze	Dydiatycze	„	10,0	„	12,0	2	48,0	—	—	—	—	—	0,3	1,1	2	1	62	122	100	22	—	—	r.
15. Hańkowice	Hańkowice	Mościska	9,0	Mościska	13,0	1	48,0	1	48,0	—	1	3 (1)	0,1	—	1	2	36	71	69	2	—	—	p. r.
16. Hodynie	Hodynie	„	4,0	„	1,0	2	94,1	2	94,1	—	1	3 (1)	—	—	2	1	76	122	122	—	—	—	„ „
17. Hołodówka	Hołodówka	Sądowa Wisznia	12,0	Sądowa Wisznia	14,0	1	18,9	—	—	—	—	—	0,3	0,6	1	2	33	64	28	25	8	3	p.
18. Horysławice	Horysławice	Hussaków	3,0	Medyka	15,0	1	23,5	—	—	—	—	—	0,1	0,2	1	2	34	56	56	—	—	—	„
19. Hussaków	Hussaków	„	0,0	„	15,0	3	121,5	3	121,5	—	1	3 (1)	0,1	0,4	4	2	128	212	198	11	3	—	„
20. [Jatwięgi]	[Jatwięgi]	[Krukienice]	[8,7]	[Mościska]	[23,5]	—	—	—	—	—	—	—	—	—	—	—	—	—	—	—	—	—	•
21. Kalników	Kalników	Stubno	3,0	Radymno	14,0	3	129,6	3	129,6	1	1	3 (1)	—	0,4	3	1	92	205	151	54	—	—	p. r.
22. Koniuszki Nanowskie	Koniuszki Nanow.	Mościska	9,0	Trzcieniec	8,0	1	24,0	—	—	—	—	—	—	—	1	2	34	46	46	—	—	—	„ „
23. Królin	Królin	Sądowa Wisznia	7,0	Sądowa Wisznia	9,0	1	54,0	1	54,0	—	1	3 (1)	0,2	—	1	—	32	72	72	—	—	—	p.
24. Krukienice	Krukienice	Krukienice	0,0	Mościska	18,0	3	126,5	3	126,5	—	1	3 (1)	—	0,2	3	2	98	201	133	63	5	—	„
25. Krysowice	Krysowice	Mościska	4,0	„	8,0	2	71,3	2	71,3	—	1	3 (1)	0,1	0,9	2	2	62	103	85	18	—	—	p. r.
26. Księży Most	Księży Most	Sądowa Wisznia	4,0	Sądowa Wisznia	5,0	1	22,5	1	22,5	—	1	2 (1)	—	—	1	2	34	57	49	8	—	—	p.
27. Kulmatycze	Kulmatycze	„	5,0	„	7,0	1	30,3	1	30,3	—	1	3 (1)	—	—	1	2	38	65	65	—	—	—	„
28. Lacka Wola	Lacka Wola	Mościska	5,0	Trzcieniec	0,5	3	111,0	3	111,0	—	2	3 (2)	0,1	—	4	1	96	222	150	65	7	—	„
29. Laszki Gościńcowe	Laszki Gościńcowe	„	3,5	Podgać	5,0	3	129,1	3	129,1	—	1	4 (1)	0,4	—	3	1	97	202	202	—	—	—	r.
30. Lipniki	Lipniki	„	6,0	Mościska	10,0	2	103,4	2	103,4	1	2	5 (2)	—	—	2	2	68	136	78	58	—	—	p.
31. Makuniów	Makuniów	Sądowa Wisznia	13,0	Sądowa Wisznia	15,0	2	58,5	2	58,5	—	1	3 (1)	0,3	2,0	2	1	64	145	145	—	—	—	p. r.
32. Małnowska Wola	Małnowska Wola	Krakowiec	10,0	Mościska	14,0	2	60,5	2	60,5	—	1	4 (1)	—	—	2	1	68	134	103	22	9	—	„ „
33. Małnów	Małnów	„	9,0	„	12,0	3	164,5	3	164,5	—	2	5 (2)	—	—	3	1	99	324	280	40	4	—	r.
34. Mistyce	Mistyce	Mościska	11,0	„	15,0	1	49,0	1	49,0	—	1	3 (1)	0,3	—	1	1	32	88	88	—	—	—	p. r.
35. [Moczerady]	[Moczerady]	[„]	[15,0]	[„]	[18,5]	—	—	—	—	—	—	—	—	—	—	—	—	—	—	—	—	—	•
36. Mokrzany Małe	Mokrzany Małe	Sądowa Wisznia	13,0	Sądowa Wisznia	14,0	1	17,4	—	—	—	—	—	—	—	1	1	34	84	84	—	—	—	p. r.
37. Mokrzany Wielkie	Mokrzany Wielkie	„	12,0	„	14,0	1	48,1	1	48,1	—	1	3 (1)	0,3	—	1	1	34	53	53	—	—	—	r.
38. Myślatycze	Myślatycze	Mościska	11,0	Trzcieniec	9,0	2	36,2	—	—	—	—	—	—	—	2	2	68	132	25	102	5	—	p.
39. Nikłowice	Nikłowice	Sądowa Wisznia	7,0	Sądowa Wisznia	8,5	2	58,4	2	58,4	—	1	3 (1)	0,3	1,0	2	2	70	141	45	60	15	21	p. r.
40. Orchowice	Orchowice	„	12,0	Rudki	9,0	1	48,0	1	48,0	—	1	3 (1)	0,4	—	1	2	35	78	75	3	—	—	„ „
41. Ostrożec	Ostrożec	Krukienice	3,0	Mościska	18,0	1	45,8	1	45,8	—	1	3 (1)	0,2	—	1	2	34	107	107	—	—	—	„ „
42. Pakość	Pakość	Mościska	7,0	„	11,0	1	42,0	1	42,0	—	1	3 (1)	0,2	—	1	1	33	72	72	—	—	—	r.
43. Pnikut	Pnikut	Pnikut	0,0	„	14,0	2	102,3	2	102,3	—	1	3 (1)	0,1	1,1	2	1	66	150	85	30	35	—	p.
44. Podgać	Podgać	Mościska	6,0	Podgać	0,5	1	25,0	1	25,0	—	1	2 (1)	—	—	1	1	32	65	64	1	—	—	p. r.
45. Podliski	Podliski	Laszki Zawiązane	5,0	Mościska	12,0	1	27,0	—	—	—	—	—	—	—	1	1	34	70	70	—	—	—	p.
46. Podliski	„	„	4,0	„	17,0	1	48,8	1	48,8	—	1	3 (1)	0,2	—	1	1	33	109	109	—	—	—	r.
47. Radenice	Radenice	Mościska	8,0	„	12,0	2	96,0	2	96,0	—	1	2 (1)	—	1,2	2	2	66	144	144	—	—	—	p. r.
48. Radochońce	Radochońce	Husaków	7,0	Medyka	22,0	3	125,2	2	90,2	—	2	4 (1)	0,6	5,8	3	2	94	233	58	58	58	59	„ „
49. Rudniki	Rudniki	Mościska	2,0	Mościska	2,0	2	66,5	2	66,5	—	1	3 (1)	0,1	—	2	1	64	120	79	40	1	—	p.
50. Rustweczko	Rustweczko	„	7,0	Trzcieniec	5,0	1	22,0	—	—	—	—	—	—	—	1	1	34	43	36	7	—	—	„
51. Sanniki	Sanniki	„	8,0	Mościska	12,0	1	15,1	—	—	—	—	—	0,6	—	1	—	30	57	36	15	6	—	p. r.

SZKOŁA SIEDZIBA, WZGL. NAZWA	GMINA W MIASTACH ULICA i Nr. DOMU	URZĄD POCZTOWY Nazwa	Odległość w km.	STACJA KOLEJOWA Nazwa	Odległość w km.	IZBY LEKCYJNE Ogółem liczba	Ogółem pow. w m.²	W budynkach własnych liczba	W budynkach własnych pow. w m.²	INNE IZBY SZKOLNE	MIESZKANIA NAUCZYCIELI W BUDYNKACH WŁASNYCH Mieszkań	Izb (w tem kuchen)	GRUNTY SZKOLNE W HEKT. W użyciu szkoły	W użyciu nauczycieli	NAUCZYCIELE W charakterze etatowych	nieetatowych	GODZIN LEKCYJ TYGODNIOWO	DZIECI ZAPISANE DO SZKOŁY Ogółem	Uczęszczające z odległości —1 km.	1—2 km.	2—3 km.	ponad 3 km.	JĘZYK NAUCZANIA
52. Słomianka	Słomianka	Chorośnica	2,5	Chorośnica	2,5	1	45,1	1	45,1	—	1	3 (1)	—	1,1	1	1	36	62	62	—	—	—	p.
53. Sokola	Sokola	Mościska	8,0	Podgać	2,5	3	126,9	2	104,4	—	1	3 (1)	—	—	3	1	101	223	172	32	19	—	r.
54. Starzawa	Starzawa	Starzawa k. Mościsk	0,1	Mościska	10,0	5	258,0	5	258,0	3	1	4 (1)	0,7	—	5	1	156	264	135	96	33	—	„
55. Stojańce	Stojańce	Chorośnica	6,5	Chorośnica	6,5	3	123,1	3	123,1	—	1	4 (1)	0,3	—	4	2	129	261	124	47	48	42	p.
56. Strzelczyska	Strzelczyska	Mościska	7,0	Mościska	11,0	3	103,5	2	67,5	—	1	3 (1)	0,3	—	3	1	92	148	78	70	—	—	„
57. [Sudkowice]	[Sudkowice]	[„]	[16,5]	[„]	[20,5]	—	—	—	—	—	—	—	—	—	—	—	—	—	—	—	—	—	„
58. Sułkowszczyzna	Sułkowszczyzna	„	3,0	„	1,0	1	63,0	—	—	—	—	—	0,1	—	1	1	32	76	64	12	—	—	p.
59. Szeszerowice	Szeszerowice	Sądowa Wisznia	11,0	Sądowa Wisznia	13,0	1	36,0	1	36,0	—	1	2 (1)	—	—	1	—	30	55	55	—	—	—	p. r.
60. Tamanowice	Tamanowice	Husaków	6,5	Mościska	15,0	1	20,0	—	—	—	—	—	0.1	1,1	1	2	36	96	78	18	—	—	p.
61. Trzcieniec	Trzcieniec	Mościska	8,0	Trzcieniec	2,0	2	115,0	2	115,0	—	1	3 (1)	0,3	—	2	1	68	141	70	71	—	—	„
62. Tuligłowy	Tuligłowy	Sądowa Wisznia	6,0	Chorośnica	3,0	2	101,5	2	101,5	—	1	3 (1)	0,3	0,2	2	2	68	118	118	—	—	—	„
63. Twierdza	Twierdza	Chorośnica	3,5	„	3,5	2	71,4	2	71,4	—	1	3 (1)	0,3	1,1	2	2	70	176	100	66	10	—	„
64. Wiszenka	Wiszenka	Krukienice	7,0	Mościska	18,5	1	25,0	1	25,0	—	1	2 (1)	—	—	1	—	34	87	48	39	—	—	„
65. Wojkowice	Wojkowice	Mościska	8,0	Chorośnica	4,0	1	41,3	1	41,3	—	1	3 (1)	—	—	1	1	34	74	74	—	—	—	„
66. Wołczyszczowice	Wołczyszczowice	Sądowa Wisznia	9,5	Sądowa Wisznia	11,5	1	26,3	—	—	—	—	—	0,2	—	1	1	34	169	151	—	—	18	p. r.
67. Zakościele	Zakościele	Mościska	1.5	Mościska	5,5	1	47,3	1	47,3	1	1	3 (1)	—	—	1	1	33	57	57	—	—	—	„ „
68. Zarzecze	Zarzecze	Sądowa Wisznia	5,0	Chorośnica	3,0	1	35,0	1	35,0	—	1	2 (1)	0,1	1,0	1	1	32	98	98	—	—	—	„
69. Złotkowice	Złotkowice	Husaków	3,0	Mościska	21,0	2	95,2	2	95,2	—	1	3 (1)	0,3	—	2	2	68	172	159	6	7	—	p.

16. Powiat Nisko

MIASTO:																							
Nisko:																							
1. powszechna	Rynek	Nisko	0,1	Nisko	1,0	12	553,9	12	553,9	7	—	—	0,4	4,5	11	—	264	516	353	82	72	9	p.
2. „	Malce przedmieście	„	3,0	„	3,3	2	111,5	1	74,8	—	1	3 (1)	0,1	0,2	2	1	61	143	96	29	18	—	„
Rudnik:																							
3. powszechna	.	Rudnik n. Sanem	1,0	Rudnik n. Sanem	1,0	9	451,5	9	451,5	4	1	4 (1)	—	0,7	14	—	300	470	431	—	7	32	„
Ulanów:																							
4. powszechna	.	Ulanów	0,5	„ „ „	7,0	9	417,1	9	417,1	3	—	—	—	—	9	—	242	408	292	104	12	—	„
WIEŚ:																							
1. Bieliny	Bieliny	Rudnik n. Sanem	4,0	„ „ „	4,0	3	125,7	—	—	—	—	—	—	—	2	1	62	155	92	63	—	—	„
2. Bojanów	Bojanów	Bojanów k. Niska	0,9	Nisko	21,0	1	63,0	1	63,0	—	1	3 (1)	0,3	0,5	1	1	32	83	30	35	18	—	„
3. Bojanów	„	„ „ „	0,6	„	19,0	2	52,0	2	52,0	—	—	—	0,3	—	2	1	62	89	73	16	—	—	„
4. Borki	Borki	Jarocin k. Niska	8,0	Rudnik nad Sanem	14,0	1	72,0	—	—	—	—	—	0,3	—	1	2	34	69	40	18	11	—	„
5. Cholewiana Góra	Cholewiana Góra	Nart Nowy	5,0	Łętownia	15,0	2	103,3	2	103,3	1	1	3 (1)	0,2	0,6	2	1	64	158	143	15	—	—	„
6. Dąbrowica	Dąbrowica	Kurzyna Średnia	3,0	Rudnik nad Sanem	14,0	1	36,0	—	—	—	—	—	0,4	—	1	2	35	76	56	20	—	—	„
7. Dąbrówka	Dąbrówka	Ulanów	5,0	„ „ „	11,0	1	56,0	1	56,0	—	1	3 (1)	0,2	0,3	1	1	36	86	57	29	—	—	„
8. [Domostawa]	[Domostawa]	[Jarocin k. Niska]	[8,0]	[Nisko]	[17,0]	[1]	[33,8]	—	—	—	—	—	—	—	—	—	—	[57]	[42]	[15]	—	—	[p.]
9. Glinianka	Glinianka	Ulanów	4,0	Rudnik nad Sanem	9,0	1	30,0	—	—	—	—	—	0,4	—	1	1	33	53	53	—	—	—	p.
10. Golce	Golce	Kurzyna Średnia	4,0	„ „ „	20,0	2	96,0	1	66,0	—	1	3 (1)	0,1	0,7	2	1	62	154	77	64	13	—	„
11. Groble	Groble	Rudnik n. Sanem	13,0	Łętownia	2,5	2	71,3	1	48,8	—	1	3 (1)	—	0,5	2	1	62	77	43	—	34	—	„
12. Gwoździec	Gwoździec	Nart Nowy	4,0	„	21,0	2	63,4	2	63,4	—	1	3 (1)	—	1,1	2	1	62	140	58	76	6	—	„
13. Huta Deręgowska	Huta Deręgowska	Ulanów	5,0	Nisko	7,5	1	25,0	—	—	—	—	—	0,6	—	1	1	32	64	64	—	—	—	„
14. Jarocin	Jarocin	Jarocin k. Niska	1,0	Rudnik nad Sanem	17,0	2	105,0	2	105,0	—	1	3 (1)	0,1	1,4	2	1	69	143	73	40	30	—	„
15. Jata	Jata	Jata	0,5	Łętownia	15,0	2	76,5	2	76,5	—	1	2 (1)	0,1	0,6	2	1	62	112	80	32	—	—	„
16. Jeżowe	Jeżowe	Jeżowe k. Rudnika n. S.	0,0	„	7,0	6	288,0	6	288,0	2	1	4 (1)	0,1	1,1	8	—	210	391	230	97	62	2	„
17. Jeżowe Kameralne	„	„ „ „	4,0	„	12,0	1	49,4	1	49,4	—	1	3 (1)	0,1	0,5	2	1	34	70	41	16	13	—	„
18. Jeżowe Podgórze	„	„ „ „	2,0	„	5,0	1	33,6	—	—	—	—	—	—	—	1	1	34	60	49	11	—	—	„
19. Kamień	Kamień	Kamień k. Rudnika n. S.	0,3	„	12,0	5	217,6	5	217,6	5	1	4 (1)	0,1	1,1	7	—	165	293	160	76	55	2	„
20. Kamień-Prusina	„	„ „ „	2,0	„	12,0	1	46,9	1	46,9	1	1	2 (1)	—	—	1	1	34	74	40	14	9	11	„
21. Kłyżów	Kłyżów	Pysznica	4,0	Nisko	9,0	2	139,8	1	96,0	—	1	3 (1)	—	0,8	2	1	62	134	134	—	—	—	„

SZKOŁA siedziba, wzgl. nazwa	GMINA w miastach ulica i Nr. domu	URZĄD POCZTOWY Nazwa	URZĄD POCZTOWY Odległość w km.	STACJA KOLEJOWA Nazwa	STACJA KOLEJOWA Odległość w km.	IZBY LEKCYJNE Ogółem liczba	IZBY LEKCYJNE Ogółem pow. w m.²	IZBY LEKCYJNE W budynkach własnych liczba	IZBY LEKCYJNE W budynkach własnych pow. w m.²	INNE IZBY SZKOLNE	MIESZKANIA NAUCZYCIELI W BUDYNKACH WŁASNYCH Mieszkań	MIESZKANIA NAUCZYCIELI W BUDYNKACH WŁASNYCH Izb (w tem kuchen)	GRUNTY SZKOLNE W HEKT. W użyciu szkoły	GRUNTY SZKOLNE W HEKT. W użyciu nauczyciel	NAUCZYCIELE W charakterze etatowych	NAUCZYCIELE W charakterze nieetatowych	GODZIN LEKCYJ TYGODNIOWO	DZIECI ZAPISANE DO SZKOŁY Ogółem	DZIECI ZAPISANE DO SZKOŁY Uczęszczające z odległości —1 km.	1—2 km.	2—3 km.	ponad 3 km.	JĘZYK NAUCZANIA
22. [Kończyce]	[Kończyce]	[Rudnik n. Sanem]	[8,0]	[Rudnik n. Sanem]	[8,0]	—	—	—	—	—	—	—	[0,7]	—	—	—	—	—	—	—	—	—	—	•
23. Kopki	Kopki	„ „ „	5,0	„ „ „	5,0	3	132,0	1	72,0	1	1	3 (1)	—	0,4	3	1	88	148	108	34	6	—	p.
24. [Krzaki]	[Kłyżów]	[Pysznica]	[5,0]	[Nisko]	[13,0]	[1]	[25,0]	—	—	—	—	—	—	—	[1]	[1]	—	[69]	—	[69]	—	—	[p.]
25. Krzywa Wieś	Kamień	Kamień k. Rudnika n. S.	3,0	Łętownia	13,0	1	37,5	1	37,5	—	—	—	—	—	1	1	34	86	81	5	—	—	p.
26. Kurzyna Mała	Kurzyna Mała	Kurzyna Średnia	0,0	Rudnik n. Sanem	16,0	3	154,5	3	154,5	—	1	4 (1)	0,2	1,4	3	2	90	145	71	39	35	—	•
27. [Laski]	[Laski]	[Bojanów k. Niska]	[4,0]	[Nisko]	[19,0]	—	—	—	—	—	—	—	—	—	—	—	—	—	—	—	—	—	•
28. Łętownia	Łętownia	Wola Zarczycka	4,0	Łętownia	9,0	3	146,1	3	146,1	—	1	3 (1)	0,4	2,2	4	1	103	243	100	108	35	—	p.
29. Łowisko	Łowisko	Kamień k. Rudnika n. S.	7,5	„ „	12,0	3	113,8	1	56,0	—	1	3 (1)	0,2	2,2	3	1	94	140	129	11	—	—	„
30. Maziarnia	Maziarnia	Bojanów k. Niska	7,0	Nisko	12,0	1	46,4	1	46,4	—	1	3 (1)	—	0,4	1	1	34	69	69	—	—	—	„
31. Mostki	Mostki	Jarocin k. Niska	2,0	Rudnik n. Sanem	20,0	1	36,0	—	—	—	—	—	—	—	1	1	31	60	60	—	—	—	„
32. Nart Stary	Nart Stary	Nart Nowy	1,5	Łętownia	23,0	1	71,5	1	71,5	—	1	3 (1)	0,1	0,3	1	1	34	106	70	36	—	—	„
33. Nowosielec	Nowosielec	Nisko	8,0	Nisko	8,0	1	66,5	1	66,5	—	1	3 (1)	0,2	0,6	2	1	65	139	68	34	37	—	„
34. Nowy Kamień (Steinau)	Nowy Kamień (Stn.)	Kamień k. Rudnika n. S.	2,0	Łętownia	9,0	1	39,8	1	39,8	2	1	3 (1)	0,2	0,6	1	1	34	54	37	17	—	—	„
35. Pławo	Pławo	Rozwadów	3,0	Rozwadów	3,0	3	101,9	1	54,4	—	1	3 (1)	0,2	0,5	3	1	92	172	172	—	—	—	„
36. Podlesie	Kamień	Kamień k. Rudnika n. S.	2,5	Łętownia	15,0	1	41,0	1	41,0	—	1	2 (1)	0,3	—	1	1	34	69	39	30	—	—	„
37. Przędzel	Przędzel	Nisko	6,0	Nisko	6,0	3	92,2	—	—	—	—	—	0,2	1,1	4	1	96	188	168	—	12	8	„
38. Przyszów Kameralny	Przyszów Kameraln.	„	11,0	„	11,0	3	132,2	3	132,2	1	2	6 (2)	0,4	0,6	3	1	60	198	153	45	—	—	„
39. Pysznica	Pysznica	Pysznica	0,0	„	14,0	5	232,0	3	176,9	—	1	3 (1)	0,1	2,7	6	1	134	300	180	42	78	—	„
40. Racławice	Racławice	Nisko	2,0	„	3,0	2	97,5	2	97,5	—	1	3 (1)	0,2	—	2	1	63	97	90	7	—	—	„
41. Ruda	Przyszów Kameraln.	„	12,0	„	12,0	1	44,0	1	44,0	1	1	2 (1)	—	—	1	1	32	92	50	1	41	—	„
42. Sojkowa	Sojkowa	Jata	2,3	Łętownia	16,0	1	62,5	1	62,5	—	1	3 (1)	—	—	1	1	34	78	76	2	—	—	„
43. Stany	Stany	Bojanów k. Niska	3,0	Nisko	17,0	3	117,5	2	83,7	—	1	3 (1)	—	1,1	3	1	96	185	80	82	10	13	„
44. Stróża	Stróża	Rudnik n. Sanem	2,0	Rudnik n. Sanem	2,5	1	39,5	—	—	—	—	—	—	0,3	1	1	32	72	71	1	—	—	„
45. Studzieniec	Studzieniec	Pysznica	7,0	Nisko	14,0	1	31,4	—	—	—	—	—	—	—	1	1	32	46	28	18	—	—	„
46. Szyperki	Szyperki	Jarocin k. Niska	2,0	Rudnik n. Sanem	15,0	1	41,0	—	—	—	—	—	—	—	1	2	34	70	65	5	—	—	„
47. Tarnogóra	Tarnogóra	Rudnik n. Sanem	8,0	Sarzyna	8,0	2	74,0	1	54,0	—	1	3 (1)	0,2	1,4	2	1	62	109	102	7	—	—	„
48. Wolina	Wolina	Nisko	3,0	Nisko	3,0	1	34,1	—	—	—	—	—	—	—	1	1	34	60	35	8	17	—	„
49. Wólka Łętowska	Wólka Łętowska	Wola Zarczycka	8,0	Łętownia	11,0	2	66,3	2	66,3	—	2	5 (2)	0,1	—	2	1	64	86	72	14	—	—	„
50. Wólka Tanewska	Wólka Tanewska	Ulanów	2,0	Rudnik n. Sanem	10,0	2	95,0	1	70,0	—	1	3 (1)	0,1	0,1	2	1	62	123	23	44	40	16	„
51. [Zalesie]	[Zalesie]	[Jata]	[2,0]	[Łętownia]	[12,0]	[2]	[74,7]	[2]	[74,7]	—	[1]	[3 (1)]	—	[0,6]	—	—	—	[106]	[106]	—	—	—	[p.]
52. Zarzecze	Zarzecze	Zarzecze k. Niska	1,0	Nisko	5,0	4	202,7	4	202,7	1	1	3 (1)	0,2	0,7	4	1	120	207	187	5	15	—	p.
53. [Zdziary]	[Zdziary]	[Jarocin k. Niska]	[6,0]	[„]	[12,0]	—	—	—	—	—	—	—	—	—	—	—	—	[51]	[30]	[21]	—	—	•

17. Powiat Przemyśl

MIASTO: ***Przemyśl:***																							
1. pow. im. Czackiego	ul. Sienkiewicza 3	Przemyśl	1,0	Przemyśl	1,0	9	431,2	9	431,2	3	—	—	—	—	10	—	244	376	120	256	—	—	p.
2. „ „ „ Hoffmanowej	„ Grunwaldzka 2	„ „	0,0	„ „	0,0	11	587,1	—	—	4	—	—	—	—	14	—	305	424	386	24	7	7	„
3. „ „ „ Św. Jadwigi	„ Szkolna 3	„ „	0,0	„ „	0,0	8	461,5	8	461,5	10	—	—	—	—	13	—	221	317	237	32	17	31	„
4. „ „ „ Św. J. Kantego	„ Grunwaldzka 21	„ „	0,0	„ „	0,0	7	379,6	7	379,6	3	1	3 (-)	—	—	11	—	272	369	359	—	6	4	„
5. „ „ „ Konarskiego	„ Konarskiego 7	„ „	0,0	„ „	0,0	8	450,7	8	450,7	2	1	5 (1)	0,1	—	9	3	214	325	282	25	10	8	„
6. „ „ „ „	„ „ „	„ „	0,0	„ „	0,0	8	445,1	8	445,1	2	1	4 (1)	0,1	—	8	4	238	361	305	40	16	—	„
7. „ „ „ Św. St. Kostki	„ Wodna 11	„ „	0,0	„ „	0,0	9	496,8	9	496,8	10	3	10 (2)	—	—	15	—	272	364	340	24	—	—	„
8. „ „ „ Mickiewicza	„ Strycharska 113	„ „	0,0	„ „	0,0	7	271,1	7	271,1	5	1	4 (1)	—	—	9	—	187	301	299	2	—	—	„
9. „ „ „ Piramowicza	„ Kopernika 14	„ „	0,0	„ „	0,0	9	469,1	9	469,1	7	—	—	0,2	—	13	—	262	373	365	—	—	8	„
10. „ „ „ „	„ „ „	„ „	0,0	„ „	0,0	11	552,8	11	552,8	5	1	4 (1)	—	—	18	—	336	482	464	—	10	8	„
11. „ „ „ Słowackiego	„ Władycze 7	„ „	1,0	„ „	1,0	10	452,8	10	452,8	4	—	—	—	—	12	4	285	428	390	38	—	—	„
12. „ „ „ Szaszkiewicza	„ Smolki 10	„ „	0,0	„ „	0,0	10	379,6	—	—	3	—	—	—	—	14	—	283	444	129	116	30	169	r.
13. powszechna	Lipowica przedm.	„ „	0,0	„ „	0,0	1	15,8	—	—	—	—	—	—	—	1	—	30	40	40	—	—	—	p.
Niżankowice:																							
14. powszechna	•	Niżankowice	0,0	Niżankowice	2,0	8	381,8	8	381,8	2	1	4 (1)	—	—	10	1	239	352	268	35	37	12	„

SZKOŁA siedziba, wzgl. nazwa	GMINA w miastach ulica i Nr. domu	URZĄD POCZTOWY Nazwa	URZĄD POCZTOWY Odległość w km.	STACJA KOLEJOWA Nazwa	STACJA KOLEJOWA Odległość w km.	IZBY LEKCYJNE Ogółem liczba	IZBY LEKCYJNE Ogółem pow. w m.²	IZBY LEKCYJNE W budynkach własnych liczba	IZBY LEKCYJNE W budynkach własnych pow. w m.²	INNE IZBY SZKOLNE	MIESZKANIA NAUCZYCIELI W BUDYNKACH WŁASNYCH Mieszkań	MIESZKANIA NAUCZYCIELI W BUDYNKACH WŁASNYCH lzb (w tem kuchen)	GRUNTY SZKOLNE W HEKT. W użyciu szkoły	GRUNTY SZKOLNE W HEKT. W użyciu nauczycieli	NAUCZYCIELE W charakterze etatowych	NAUCZYCIELE W charakterze nieetatowych	GODZIN LEKCYJ TYGODNIOWO	DZIECI ZAPISANE DO SZKOŁY Ogółem	DZIECI ZAPISANE DO SZKOŁY Uczęszczające z odległości —1 km.	1—2 km.	2—3 km.	ponad 3 km.	JĘZYK NAUCZANIA
WIEŚ:																								
1. Aksmanice	Aksmanice	Niżankowice	6,0	Niżankowice	7,5	1	44,3	1	44,3	—	1	3 (1)	—	—	1	1	34	67	67	—	—	—	p. r.
2. Babice n. Sanem	Babice nad Sanem	Babice n. Sanem	0,0	Przemyśl	25,0	2	92,8	2	92,8	3	1	3 (1)	—	0,3	2	2	67	130	106	24	—	—	p.
3. Bachórzec	Bachórzec	Bachórzec	0,1	Bachórz	6,0	3	134,1	2	97,6	1	1	4 (2)	—	—	3	1	90	162	137	25	—	—	„
4. Bachów	Bachów	Babice n. Sanem	3,0	Przemyśl	27,0	1	44,9	1	44,9	—	1	3 (1)	—	1,1	1	1	34	93	75	12	6	—	p. r.
5. Barycz	Barycz	Stubno	4,0	Sośnica	4,0	1	20,0	—	—	—	—	—	—	—	1	1	34	90	45	45	—	—	r.
6. Batycze	Batycze	Przemyśl	12,0	Przemyśl	12,0	1	35,0	1	35,0	—	1	2 (1)	0,1	0,4	1	1	32	43	43	—	—	—	„
7. Bełwin	Bełwin	„	11,0	„	11,0	1	28,0	1	28,0	—	1	2 (1)	—	—	1	—	32	41	19	10	12	—	„
8. Bolestraszyce	Bolestraszyce	Żurawica	4,0	Żurawica	3,0	3	97,0	—	—	—	—	—	—	0,3	3	1	90	178	126	52	—	—	p. r.
9. Boratycze	Boratycze	Husaków	3,0	Hermanowice	10,0	1	17,6	—	—	—	—	—	—	1,0	1	2	34	50	50	—	—	—	„ „
10. Borszowice	Borszowice	Niżankowice	3,0	Niżankowice	4,0	1	15,0	—	—	—	—	—	0,4	—	1	1	34	66	54	12	—	—	r.
11. Brylińce	Brylińce	Krasiczyn	8,0	Przemyśl	17,0	1	24,0	—	—	—	—	—	—	1,1	1	1	34	51	51	—	—	—	„
12. Buców	Buców	Medyka	4,0	Medyka	4,0	4	169,7	4	169,7	—	2	5 (1)	0,3	—	5	1	123	195	195	—	—	—	„
13. Buszkowice	Buszkowice	Przemyśl	4,0	Żurawica	2,0	1	54,0	1	54,0	—	1	3 (1)	—	0,3	1	1	34	66	66	—	—	—	„
14. Buszkowiczki	Buszkowiczki	„	5,0	„	3,0	1	51,0	1	51,0	—	1	3 (1)	—	0,6	1	1	34	62	62	—	—	—	„
15. Bybło	Bybło	N. Miasto k. Przemyśla	3,5	Nowe Miasto Młp.	3,5	1	24,0	—	—	1	—	—	0,4	—	1	2	38	118	40	60	18	—	p. r
16. Byków	Byków	Medyka	4,5	Medyka	4,5	2	88,0	2	88,0	—	1	3 (1)	0,3	0,6	2	1	62	105	105	—	—	—	„ „
17. Chałupki Dusowskie	Chałupki Dusow.	Radymno	10,0	Sośnica	5,5	1	16,1	—	—	—	—	—	—	—	1	1	34	41	41	—	—	—	r.
18. [Chałupki Medyckie]	[Chałupki Medyc.]	[Medyka]	[1,5]	[Medyka]	[2,0]	[1]	[31,9]	[1]	[31,9]	—	[1]	[3 (1)]	—	—	—	—	—	—	—	—	—	—	•
19. Chodnowice	Chodnowice	Husaków	3,5	„	12,0	1	40,0	1	40,0	—	1	3 (1)	—	—	1	1	34	66	45	21	—	—	r.
20. Chyrzyna	Chyrzyna	Krzywcza n. Sanem	2,0	Przemyśl	12,0	2	94,8	2	94,8	1	1	3 (1)	0,4	—	2	2	66	92	76	16	—	—	p. r.
21. Cisowa	Cisowa	Krasiczyn	10,0	„	19,0	3	126,0	2	102,0	1	1	3 (1)	—	—	4	1	119	214	120	60	34	—	r.
22. Cyków	Cyków	Przemyśl	13,0	Hermanowice	3,0	2	47,7	—	—	—	—	—	0,3	1,5	2	1	62	91	91	—	—	—	p. r.
23. Czyszczeń	Bybło	N. Miasto k. Przemyśla	6,0	Nowe Miasto Młp.	6,0	1	37,9	1	37,9	—	1	2 (1)	0,3	—	1	1	32	48	26	22	—	—	p.
24. Darowice	Darowice	Niżankowice	5,0	Hermanowice	4,0	1	48,0	1	48,0	—	1	2 (1)	0,4	—	1	1	34	67	49	18	—	—	p. r.
25. Drohobyczka	Drohobyczka	Dubiecko	6,0	Bachórz	20,0	3	150,0	3	150,0	—	1	3 (1)	0,2	3,3	4	1	118	216	65	88	35	28	p.
26. Drohojów	Drohojów	Radymno	6,0	Sośnica	4,0	1	29,0	—	—	—	—	—	0,7	—	1	—	34	58	43	7	8	—	p. r.
27. Drozdowice	Drozdowice	Miżyniec	4,5	Hermanowice	3,5	2	57,8	—	—	—	—	—	—	0,6	2	1	62	84	84	—	—	—	„ „
28. Dubiecko	Dubiecko	Dubiecko	0,3	Bachórz	12,0	4	217,8	4	217,8	—	1	3 (1)	0,2	—	6	2	181	284	266	4	5	9	p.
29. Duńkowiczki	Duńkowiczki	Żurawica	3,0	Żurawica	4,0	1	37,5	1	37,5	—	1	3 (1)	—	0,3	1	1	32	44	29	14	1	—	r.
30. [Dusowce]	[Dusowce]	[Radymno]	[9,0]	[Sośnica]	[7,0]	[1]	[35,8]	[1]	[35,8]	—	—	—	[0,2]	—	—	—	—	—	—	—	—	—	[r.]
31. Fredropol	Fredropol	Niżankowice	6,0	Niżankowice	5,0	2	83,7	1	45,2	—	1	3 (1)	0,1	—	2	1	62	117	52	65	—	—	r.
32. Gdeszyce	Gdeszyce	Miżyniec	2,0	Hermanowice	12,0	2	60,0	2	60,0	1	1	3 (1)	0,1	0,6	2	2	66	108	108	—	—	—	p.
33. Grochowce	Grochowce	Przemyśl	8,0	Przemyśl	8,0	2	90,5	—	—	—	—	—	—	2,2	2	2	66	110	70	40	—	—	p. r.
34. Hermanowice	Hermanowice	Niżankowice	6,0	Hermanowice	1,0	2	61,3	2	61,3	—	1	2 (1)	0,5	—	2	2	66	93	91	2	—	—	„ „
35. Hnatkowice	Hnatkowice	Przemyśl	10,0	Sośnica	2,5	1	24,8	—	—	—	—	—	—	—	1	1	34	42	32	10	—	—	p.
36. Hnatkowice	„	„	11,0	Żurawica	9,0	1	27,0	—	—	—	—	—	—	—	1	—	34	68	68	—	—	—	r.
37. Hruszatyce	Hruszatyce	N. Miasto k. Przemyśla	4,0	Nowe Miasto Młp.	5,0	1	23,0	—	—	—	—	—	—	—	1	1	34	75	35	40	—	—	„
38. Hucisko Nienadowskie	Hucisko Nienadow.	Dubiecko	10,0	Bachórz	19,0	2	99,8	2	99,8	—	1	3 (1)	0,3	0,6	2	—	62	123	48	41	31	3	p.
39. Hureczko	Hureczko	Przemyśl	5,0	Przemyśl	5,0	1	42,6	1	42,6	—	1	3 (1)	—	—	1	1	34	61	20	31	10	—	r.
40. Hurko	Hurko	„	8,0	„	8,0	2	69,0	—	—	—	—	—	—	—	2	1	62	92	88	—	2	2	p. r.
41. Iskań	Iskań	Dubiecko	6,0	Bachórz	14,0	2	73,5	1	51,0	—	2	5 (2)	—	1,1	2	2	60	113	50	50	13	—	„ „
42. Jaksmanice	Jaksmanice	Przemyśl	9,0	Przemyśl	9,0	2	88,9	1	63,0	—	1	3 (1)	0,1	1,2	2	1	62	121	121	—	—	—	r.
43. Kłokowice	Kłokowice	Niżankowice	3,5	Niżankowice	5,0	1	33,0	1	33,0	—	1	1 (1)	0,1	—	1	1	34	49	49	—	—	—	„
44. Kniażyce	Kniażyce	„	9,0	„	9,0	2	86,5	2	86,5	—	2	4 (1)	0,2	—	2	1	62	88	59	20	8	1	p.
45. Koniusza	Koniusza	„	12,0	„	14,0	1	24,0	1	24,0	—	1	3 (1)	—	0,6	1	1	32	51	47	4	—	—	p. r.
46. Korytniki	Korytniki	Krasiczyn	2,0	Przemysl	12,0	2	70,7	2	70,7	—	1	3 (1)	0,3	0,5	2	1	62	100	83	10	7	—	„ „
47. Kosienice	Kosienice	Kosienice	0,5	„	15,0	3	162,0	3	162,0	2	2	5 (1)	—	0,3	5	2	92	170	110	60	—	—	p.
48. Kosztowa	Kosztowa	Bachórzec	3,0	Bachórz	6,0	2	63,0	2	63,0	—	1	3 (1)	—	—	2	2	66	122	20	47	40	15	„
49. Krasice	Krasice	Krasiczyn	4,0	Przemyśl	14,0	1	57,0	1	57,0	—	1	3 (1)	—	0,6	1	1	32	43	32	7	4	—	r.
50. Krasiczyn	Krasiczyn	„	0,0	„	9,0	5	270,0	5	270,0	1	1	4 (1)	—	0,4	6	1	142	187	147	5	23	12	p.
51. Krówniki	Krówniki	Przemyśl	4,5	Przemyśl Bakończyce	4,5	2	77,5	1	52,5	—	1	3 (1)	—	1,0	2	1	62	90	48	29	13	—	p. r.
52. [Kruhel Mały]	[Kruhel Mały]	[„]	[1,0]	[Przemyśl]	[1,0]	—	—	—	—	—	—	—	—	—	—	—	—	—	—	—	—	—	•
53. Kruhel Wielki	Kruhel Wielki	„	4,0	„	4,0	1	20,4	—	—	—	—	—	—	—	1	2	34	43	42	1	—	—	p.
54. [Krzeczkowa]	[Krzeczkowa]	[Krasiczyn]	[4,0]	[„]	[12,0]	—	—	—	—	—	—	—	—	—	—	—	—	—	—	—	—	—	[r.]
55. Krzywcza	Krzywcza	Krzywcza n. Sanem	0,5	„	19,0	3	161,8	1	75,0	—	1	2 (1)	0 1	—	3	2	97	130	123	3	3	1	p.
56. Kuńkowce	Kuńkowce	Przemyśl	5,0	„	5,0	1	66,3	—	—	—	—	—	—	—	1	2	38	53	40	9	4	—	„

SZKOŁA siedziba, wzgl. nazwa	GMINA w miastach ulica i Nr. domu	URZĄD POCZTOWY nazwa	URZĄD POCZTOWY odległość w km.	STACJA KOLEJOWA nazwa	STACJA KOLEJOWA odległość w km.	IZBY LEKCYJNE ogółem liczba	IZBY LEKCYJNE ogółem pow. w m.²	IZBY LEKCYJNE w budynkach własnych liczba	IZBY LEKCYJNE w budynkach własnych pow. w m.²	INNE IZBY SZKOLNE	MIESZKANIA NAUCZYCIELI W BUDYNKACH WŁASNYCH mieszkań	MIESZKANIA NAUCZYCIELI W BUDYNKACH WŁASNYCH izb (w tem kuchen)	GRUNTY SZKOLNE W HEKT. w użyciu szkoły	GRUNTY SZKOLNE W HEKT. w użyciu nauczycieli	NAUCZYCIELE w charakterze etatowych	NAUCZYCIELE w charakterze nieetatowych	GODZIN LEKCYJ TYGODNIOWO	DZIECI ZAPISANE DO SZKOŁY ogółem	DZIECI ZAPISANE DO SZKOŁY uczęszczające z odległości —1 km.	1—2 km.	2—3 km.	ponad 3 km.	JĘZYK NAUCZANIA
57. Kupna	Kupna	Krzywcza n. Sanem	4,0	Przemyśl	20,0	1	49,0	—	—	—	—	—	—	—	1	2	38	64	64	—	—	—	p.
58. [Łączki]	[Sielnica]	[Dubiecko]	[10,0]	[Dynów]	[9,5]	[1]	[35,8]	[1]	[35,8]	—	—	—	[0,2]	—	—	—	—	—	—	—	—	—	•
59. Łętownia	Łętownia	Przemyśl	7,0	Przemyśl	7,0	1	48,0	1	48,0	—	1	3 (1)	0,4	—	1	—	32	43	27	11	5	—	p.
60. [Łuczyce]	[Łuczyce]	[„ „]	[6,0]	[„ „]	[6,0]	[1]	[35,8]	[1]	[35,8]	—	[1]	[1 (-)]	—	—	—	—	—	—	—	—	—	—	[r.]
61. Maćkowice	Maćkowice	Kosienice	4,0	Żurawica	8,0	2	90,3	2	90,3	—	2	4 (2)	—	1,8	2	2	66	122	85	25	12	—	p. r.
62. Małkowice	Małkowice	Żurawica	6,0	„ „	6,0	2	76,2	2	76,2	—	1	3 (1)	—	—	2	1	62	85	70	14	1	—	r.
63. Medyka	Medyka	Medyka	0,0	Medyka	1,0	6	283,4	6	283,4	2	1	3 (1)	—	1,1	7	2	212	329	329	—	—	—	p.
64. Mielnów	Mielnów	Krasiczyn	6,0	Przemyśl	16,0	1	41,3	1	41,3	—	—	—	—	—	1	1	32	65	38	3	24	—	r.
65. Miżyniec	Miżyniec	Miżyniec	0,5	Hermanowice	8,5	2	98,3	2	98,3	—	2	5 (1)	0,1	0,5	2	2	66	120	71	42	7	—	p.
66. Młodowice	Młodowice	Niżankowice	4,0	Niżankowice	6,0	1	35,0	—	—	—	—	—	—	0,2	1	—	32	51	35	12	4	—	p. r.
67. Nakło	Nakło	Stubno	2,0	Medyka	8,0	1	48,0	1	48,0	—	1	3 (1)	0,2	—	1	—	34	77	77	—	—	—	r.
68. Nehrybka	Nehrybka	Przemyśl	3,5	Przemyśl	3,5	1	48,0	1	48,0	—	1	3 (1)	0,3	2,2	1	1	34	47	47	—	—	—	p. r.
69. Nienadowa	Nienadowa	Dubiecko	3,5	Bachórz	12,0	3	138,5	3	138,5	1	1	4 (1)	—	—	3	1	94	176	98	62	16	—	p.
70. Nienadowa	„ „	„ „	5,0	Przemyśl	28,0	2	82,6	2	82,6	1	1	2 (1)	—	—	2	1	64	156	106	38	12	—	„
71. Nowosiółki	Nowosiółki	Babice k. Medyki	2,0	Medyka	7,0	2	36,3	—	—	—	—	—	—	0,9	2	2	66	182	182	—	—	—	p. r.
72. Olszany	Olszany	Krasiczyn	4,0	Przemyśl	15,0	1	51,0	1	51,0	1	1	4 (1)	—	—	1	1	33	86	65	21	—	—	„ „
73. Orzechowce	Orzechowce	Żurawica	4,0	Żurawica	4,0	2	51,3	1	33,3	—	1	3 (1)	0,1	1,1	3	2	64	86	43	35	8	—	p.
74. Ostrów	Ostrów	Przemyśl	4,0	Przemyśl	4,0	2	58,5	2	58,5	—	1	3 (1)	0,1	0,6	2	2	66	85	80	5	—	—	„
75. Paćkowice	Paćkowice	Niżankowice	2,5	Niżankowice	2,5	1	16,0	—	—	—	—	—	—	—	1	1	34	81	72	9	—	—	p. r.
76. Pikulice	Pikulice	Przemyśl	4,0	Przemyśl	4,0	2	96,0	2	96,0	1	1	3 (1)	—	0,6	2	2	66	113	68	45	—	—	„ „
77. Pleszowice	Pleszowice	Medyka	6,5	Medyka	6,5	1	47,0	1	47,0	—	1	3 (1)	0,2	0,9	1	—	34	64	64	—	—	—	„ „
78. [Podmojsce]	[Podmojsce]	[Niżankowice]	[3,0]	[Niżankowice]	[5,0]	—	—	—	—	—	—	—	—	—	—	—	—	—	—	—	—	—	[p. r.]
79. Polchowa	Polchowa	Dubiecko	4,0	Bachórz	14,0	1	28,9	1	28,9	—	1	2 (1)	—	—	1	1	34	58	41	17	—	—	p. r.
80. Polska Marynka	Polska Marynka	Medyka	6,0	Medyka	6,0	1	43,3	1	43,3	—	1	3 (1)	0,6	0,6	1	1	34	45	29	16	—	—	p.
81. Popowice	Popowice	Przemyśl	13,0	„ „	10,0	2	95,2	2	95,2	1	1	3 (1)	0,1	1,5	2	1	62	87	81	6	—	—	r.
82. Poździacz	Poździacz	Medyka	7,0	„ „	7,0	2	56,8	—	—	—	—	—	—	—	2	1	62	123	123	—	—	—	„
83. Prałkowce	Prałkowce	Przemyśl	3,C	Przemyśl	3,0	1	40,0	—	—	—	—	—	—	—	1	1	38	66	62	2	2	—	p.
84. Przedmieście Dubieckie	Przedm. Dubieckie	Dubiecko	2,0	Bachórz	9,0	2	89,0	1	45,5	—	1	3 (1)	0,2	0,7	2	1	62	124	56	46	16	6	„
85. [Przekopana]	[Przekopana]	[Przemyśl]	[3,0]	[Przemyśl]	[3,0]	—	—	—	—	—	—	—	—	—	—	—	—	—	—	—	—	—	[r.]
86. Reczpol	Reczpol	Krzywcza n. Sanem	3,0	„ „	16,0	2	83,5	2	83,5	—	1	3 (1)	0,3	—	2	2	66	99	58	21	16	4	p.
87. Rokszyce	Rokszyce	Krasiczyn	5,0	„ „	15,0	1	96,0	1	96,0	—	1	3 (1)	—	0,3	2	1	34	74	74	—	—	—	p. r.
88. Rożubowice	Rożubowice	Przemyśl	10,5	Hermanowice	1,3	1	36,7	—	—	—	—	—	2,0	—	1	1	34	65	65	—	—	—	„ „
89. Ruska Wieś	Ruska Wieś	Dubiecko	2,5	Bachórz	14,0	2	80,0	2	80,0	—	2	3 (2)	—	0,6	2	2	61	124	96	25	3	—	„ „
90. Ruszelczyce	Ruszelczyce	Krzywcza n. Sanem	2,0	Przemyśl	22,0	2	64,9	1	35,8	—	1	3 (1)	0,1	0,6	2	2	66	123	123	—	—	—	p
91. Sanoczany	Sanoczany	Nowe Miasto k. Przem.	7,0	Nowe Miasto Mlp.	8,0	1	52,7	—	—	—	—	—	0,2	—	1	2	46	54	54	—	—	—	„
92. Siedliska	Siedliska	Przemyśl	10,0	Przemyśl	10,0	2	60,0	2	60,0	—	—	—	—	—	2	1	62	100	99	1	—	—	p. r.
93. Sielec	Sielec	„ „	4,0	„ „	4,0	1	58,5	1	58,5	—	1	3 (1)	—	0,3	1	1	34	49	49	—	—	—	r.
94. Sielnica	Sielnica	Dubiecko	10,0	Dynów	9,0	2	95,8	2	95,8	3	1	3 (1)	—	0,9	2	1	61	129	59	40	30	—	p.
95. Sierakośce	Sierakośce	Niżankowice	5,0	Niżankowice	5,0	2	95,2	2	95,2	—	1	3 (1)	0,4	—	2	2	63	119	40	63	16	—	p. r.
96. Skopów	Skopów	Babice n. Sanem	3,0	Przemyśl	28,0	2	73,0	1	48,0	—	1	3 (1)	—	0,4	2	2	66	141	40	65	36	—	„ „
97. Słonne	Polchowa	Dubiecko	7,0	Bachórz	17,0	1	18,9	1	18,9	—	1	2 (1)	—	—	1	1	34	41	35	6	—	—	„ „
98. [Stanisławczyk]	[Słanisławczyk]	[Przemyśl]	[7,5]	[Hermanowice]	[1,0]	[1]	[32,0]	[1]	[32,0]	—	[1]	[3 (1)]	—	—	—	—	—	—	—	—	—	—	[r.]
99. Stroniowice	Stroniowice	Miżyniec	3,0	„ „	7,0	1	33,8	1	33,8	—	1	3 (1)	—	1,2	1	1	34	42	42	—	—	—	p. r.
100. Stubienko	Stubienko	Stubno	3,0	Sośnica	5,0	2	61,0	—	—	—	—	—	—	0,2	2	2	68	105	105	—	—	—	r.
101. Stubno	Stubno	„ „	0,0	Medyka	13,0	3	153,9	3	153,9	2	1	3 (1)	0,2	—	3	2	96	167	163	—	4	—	p.
102. Szechynie	Szechynie	Medyka	4,5	„ „	2,0	3	132,9	3	132,9	1	—	—	0,1	0,7	3	2	96	146	98	34	14	—	p. r.
103. Śliwnica ad Dubiecko	Śliwnica ad Dubiec.	Dubiecko	2,5	Przemyśl	34,0	2	96,0	2	96,0	—	1	3 (1)	—	—	2	1	62	100	40	45	15	—	p.
104. Średnia	Średnia	Krzywcza n. Sanem	6,0	„ „	25,0	1	39,8	1	39,8	—	1	3 (1)	0,4	—	1	2	34	54	35	15	4	—	„
105. Tarnawce	Tarnawce	Krasiczyn	6,0	„ „	6,0	2	170,5	1	66,5	—	2	4 (1)	—	1,1	2	2	66	132	125	7	—	—	p. r.
106. Torki	Torki	Medyka	2,0	Medyka	3,0	2	55,2	1	28,2	—	1	3 (1)	0,2	1,2	3	1	92	151	120	31	—	—	r.
107. Trójczyce	Trójczyce	Kosienice	4,0	Radymno	9,0	2	61,9	2	61,9	—	1	2 (1)	—	1,1	2	1	62	163	147	12	4	—	p. r.
108. Tyszkowice	Tyszkowice	Husaków	6,0	Hermanowice	9,0	1	24,3	—	—	—	—	—	—	0,5	1	1	34	52	52	—	—	—	„ „
109. Ujkowice	Ujkowice	Przemyśl	8,0	Przemyśl	8,0	2	192,0	2	192,0	—	1	3 (1)	—	1,1	3	2	66	173	107	60	6	—	p.
110. Walawa	Walawa	Żurawica	9,0	Żurawica	8,0	2	97,2	2	97,2	—	1	4 (1)	0,3	0,3	2	1	62	80	67	12	1	—	r.
111. Wapowce	Wapowce	Przemyśl	8,0	Przemyśl	8,0	2	96,6	—	—	—	—	—	—	—	2	1	62	90	90	—	—	—	p. r.
112. Wielunice	Wielunice	Niżankowice	4,0	Hermanowice	3,0	1	18,0	—	—	—	—	—	—	—	1	1	32	41	38	3	—	—	r.
113. [Wilcza (Wilcze)]	[Wilcza (Wilcze)]	[Przemyśl]	[1,5]	[Przemyśl]	[1,5]	[1]	[38,5]	—	—	—	—	—	—	—	—	—	—	—	—	—	—	—	[r.]

SZKOŁA siedziba, wzgl. nazwa	GMINA w miastach ulica i Nr. domu	URZĄD POCZTOWY Nazwa	URZĄD POCZTOWY Odległość w km.	STACJA KOLEJOWA Nazwa	STACJA KOLEJOWA Odległość w km.	IZBY LEKCYJNE Ogółem liczba	IZBY LEKCYJNE Ogółem pow. w m.²	IZBY LEKCYJNE W budynkach własnych liczba	IZBY LEKCYJNE W budynkach własnych pow. w m.²	INNE IZBY SZKOLNE	MIESZKANIA NAUCZYCIELI W BUDYNKACH WŁASNYCH Mieszkań	MIESZKANIA NAUCZYCIELI W BUDYNKACH WŁASNYCH Izb (w tem kuchen)	GRUNTY SZKOLNE W HEKT. W użyciu szkoły	GRUNTY SZKOLNE W HEKT. W użyciu nauczycieli	NAUCZYCIELE W charakterze etatowych	NAUCZYCIELE W charakterze nieetatowych	GODZIN LEKCYJ TYGODNIOWO	DZIECI ZAPISANE DO SZKOŁY Ogółem	DZIECI ZAPISANE DO SZKOŁY Uczęszczające z odległości —1 km.	1—2 km.	2—3 km.	ponad 3 km.	JĘZYK NAUCZANIA
114. Witoszyńce	Witoszyńce	Przemyśl	10,0	Przemyśl	10,0	2	78,0	2	78,0	—	1	3 (1)	—	0,6	1	1	32	81	80	1	—	—	p. r.
115. Wola Krzywiecka	Wola Krzywiecka	Krzywcza n. Sanem	2,0	„	21,0	2	56,0	1	35,8	—	1	3 (1)	0,2	—	2	2	66	127	102	25	—	—	p.
116. Wyszatyce	Wyszatyce	Żurawica	6,0	Żurawica	5,0	3	114,0	3	114,0	1	1	3 (1)	—	0,2	3	1	90	132	85	47	—	—	„
117. Zalesie	Krasiczyn	Krasiczyn	3,0	Przemyśl	8,0	1	52,7	1	52,7	—	1	3 (1)	—	—	1	1	32	62	48	14	—	—	„
118. Zrotowice	Zrotowice	Miżyniec	3,0	Hermanowice	9,0	3	91,2	2	74,3	—	1	3 (1)	0,4	0,4	3	2	96	126	101	13	12	—	p. r.
119. Żurawica	Żurawica	Żurawica	2,0	Żurawica	2,5	7	348,2	7	348,2	1	—	—	0,2	0,5	7	2	192	345	197	122	26	—	p.
18. Powiat Przeworsk																							
MIASTO:																							
Przeworsk:																							
1. powszechna	ul. Szkolna 269	Przeworsk	0,0	Przeworsk	1,5	7	369,0	7	369,0	2	1	4 (1)	0,3	—	13	—	308	406	257	85	64	—	p.
2. „	„	„	0,1	„	2,0	8	346,8	—	—	—	—	—	—	—	18	—	392	482	312	140	30	—	„
Kańczuga:																							
3. powszechna	„ „ 310	Kańczuga	0,0	Kańczuga	1,0	6	290,7	6	290,7	1	1	4 (1)	0,3	—	9	—	199	266	232	34	—	—	„
4. „	„ „ „	„	0,0	„	1,0	6	289,7	6	289,7	1	—	—	—	—	7	1	196	855	231	24	—	—	„
WIEŚ:																							
1. Białoboki	Białoboki	„	6,0	Przeworsk	11,0	2	75,0	1	53,0	—	1	3 (1)	0,1	—	2	1	64	90	90	—	—	—	„
2. Chałupki	Chałupki	Przeworsk	5,0	„	3,0	2	59,3	1	47,3	—	1	3 (1)	0,1	0,2	2	1	60	85	81	4	—	—	„
3. Chodakówka	Chodakówka	Kańczuga	7,0	Kańczuga	8,0	1	27,0	—	—	—	—	—	—	0,2	1	1	32	44	22	10	12	—	„
4. Dębów	Dębów	Przeworsk	5,0	Przeworsk	6,0	2	110,5	2	110,5	—	2	4 (1)	0,3	—	3	1	89	132	70	45	7	10	„
5. Gać	Gać	Markowa	3,0	Rogóźno k. Łańcuta	6,0	4	189,6	2	105,6	—	1	3 (1)	0,2	0,3	4	1	124	225	194	31	—	—	„
6. Głogowiec	Głogowiec	Tryńcza	4,0	Tryńcza	7,0	1	46,8	1	46,8	—	1	3 (1)	0,1	—	1	1	32	44	44	—	—	—	„
7. Gniewczyna Łańcucka	Gniewczyna Łańc.	Przeworsk	7,0	Przeworsk	5,0	4	166,5	3	146,5	—	1	3 (1)	0,6	—	6	1	167	254	124	94	36	—	„
8. Gorliczyna	Gorliczyna	„	3,5	„	3,0	2	111,5	2	111,5	—	1	3 (1)	—	—	2	1	60	124	71	35	18	—	„
9. Gorzyce	Gorzyce	Tryńcza	4,0	Tryńcza	4,0	3	80,1	2	65,1	—	1	3 (1)	0,1	—	3	2	93	166	104	62	—	—	„
10. Grzęska	Grzęska	Przeworsk	6,0	Przeworsk	8,0	4	198,0	4	198,0	1	1	3 (1)	0,1	0,2	6	1	158	216	115	101	—	—	„
11. Hadle Kańczuckie	Hadle Kańczuckie	Manasterz	8,0	Hadle Szklarskie	1,0	2	126,0	2	126,0	—	1	3 (1)	0,3	0,5	3	1	91	157	138	19	—	—	„
12. Hucisko Jawornickie	Hucisko Jawornick.	Jawornik Polski	5,0	„	3,0	2	93,5	2	93,5	—	1	3 (1)	0,1	—	3	1	89	200	124	76	—	—	„
13. Jagiełła	Jagiełła	Przeworsk	11,0	Przeworsk	9,0	3	156,0	3	156,0	—	1	3 (1)	0,2	—	4	1	123	170	116	9	45	—	„
14. Krzeczowice	Krzeczowice	Kańczuga	4,0	Krzeczowice	1,2	4	169,8	2	103,2	—	1	3 (1)	—	—	4	2	120	184	149	18	17	—	„
15. Łopuszka Mała	Łopuszka Mała	„	3,0	Kańczuga	2,0	2	89,6	2	89,6	—	1	3 (1)	0,2	—	2	1	63	84	84	—	—	—	„
16. Łopuszka Wielka	Łopuszka Wielka	„	7,0	Łopuszka Wielka	2,5	4	162,0	2	102,0	—	1	4 (1)	0,2	0,4	5	1	144	252	133	58	32	29	„
17. Maćkówka	Maćkówka	Przeworsk	4,0	Przeworsk	5,0	2	90,1	2	90,1	—	1	3 (1)	0,6	—	3	1	86	127	103	20	4	—	„
18. Manasterz	Manasterz	Manasterz	1,5	Manasterz	1,5	5	252,0	5	252,0	1	2	5 (2)	0,3	—	5	1	150	265	189	73	3	—	„
19. Markowa	Markowa	Markowa	1,5	Łańcut	11,0	9	348,7	5	221,9	—	2	5 (2)	0,6	—	13	1	366	582	114	179	176	113	„
20. Medynia Kańczucka	Medynia Kańczucka	Manasterz	2,0	Manasterz	2,0	1	28,0	—	—	—	—	—	—	—	1	1	32	58	46	12	—	—	„
21. Mirocin	Mirocin	Przeworsk	6,0	Przeworsk	8,0	3	137,7	2	103,0	—	—	—	0,1	—	4	2	116	237	233	4	—	—	„
22. Nowosielce	Nowosielce	„	8,0	Rogóźno k. Łańcuta	4,0	5	190,0	5	190,0	—	1	4 (1)	0,4	—	5	1	130	188	96	86	6	—	„
23. Ostrów	Ostrów	Kańczuga	4,0	Urzejowice	4,0	3	117,5	2	89,1	—	1	3 (1)	0,1	—	4	1	120	201	96	96	9	—	„
24. Pantalowice	Pantalowice	„	5,0	Kańczuga	4,0	3	124,8	3	124,8	—	1	3 (1)	0,5	1,0	4	1	123	195	178	17	—	—	„
25. Rozbórz	Rozbórz	Przeworsk	4,0	Przeworsk	5,5	4	165,7	2	103,3	—	1	3 (1)	0,2	—	6	2	167	268	213	55	—	—	„
26. Siedleczka	Siedleczka	Kańczuga	5,0	Łopuszka Wielka	2,0	4	216,0	—	—	1	—	—	0,1	0,6	5	1	151	218	100	80	30	8	„
27. Siennów	Siennów	Zarzecze k. Niska	4,0	Krzeczowice	4,0	2	98,8	2	98,8	—	1	2 (1)	0,6	—	3	1	92	184	184	—	—	—	„
28. Sietesz	Sietesz	Kańczuga	5,0	Kańczuga	6,0	4	140,0	4	140,0	—	1	3 (1)	0,3	—	6	1	163	249	161	58	30	—	„
29. Sietesz	„	„	7,0	„	8,0	2	71,5	—	—	—	—	—	0,1	—	2	1	62	93	80	13	—	—	„
30. Studzian	Studzian	Przeworsk	3,0	Przeworsk	4,0	2	78,4	1	49,2	—	2	5 (2)	0,1	—	3	1	62	98	60	31	7	—	„
31. Świętoniowa	Świętoniowa	„	7,0	Rogóźno k. Łańcuta	4,5	4	192,2	4	192,2	1	1	3 (1)	0,6	—	6	1	158	198	151	47	—	—	„
32. Tarnawka	Tarnawka	Manasterz	6,0	Hadle Szklarskie	7,5	3	91,4	1	42,1	—	1	3 (1)	0,6	—	4	2	122	189	136	42	11	—	„
33. Tryńcza	Tryńcza	Tryńcza	0,1	Tryńcza	2,5	4	208,8	4	208,8	—	1	3 (1)	0,4	—	5	1	151	209	92	82	35	—	„
34. Ubieszyn	Ubieszyn	„	2,0	„	4,0	2	95,5	2	95,5	—	1	3 (1)	0,3	—	2	1	70	98	98	—	—	—	„
35. Ujezna	Ujezna	Przeworsk	7,5	Pełkinie	3,5	2	94,1	2	94,1	—	1	3 (1)	0,1	—	2	1	61	96	68	28	—	—	„

SZKOŁA siedziba, wzgl. nazwa	GMINA w miastach ulica i Nr. domu	URZĄD POCZTOWY Nazwa	Odległość w km.	STACJA KOLEJOWA Nazwa	Odległość w km.	IZBY LEKCYJNE Ogółem liczba	Ogółem pow. w m.²	W budynkach własnych liczba	W budynkach własnych pow. w m.²	INNE IZBY SZKOLNE	MIESZKANIA NAUCZYCIELI W BUDYNKACH WŁASNYCH Mieszkań	Izb (w tem kuchen)	GRUNTY SZKOLNE W HEKT. W użyciu szkoły	W użyciu nauczyciela	NAUCZYCIELE W charakterze etatowych	nieetatowych	GODZIN LEKCYJ TYGODNIOWO	DZIECI ZAPISANE DO SZKOŁY Ogółem	Uczęszczające z odległości —1 km.	1—2 km.	2—3 km.	ponad 3 km.	JĘZYK NAUCZANIA
36. Urzejowice	Urzejowice	Przeworsk	6,0	Urzejowice	0,5	4	171,8	—	—	—	—	—	0,7	—	5	1	156	228	165	55	8	—	p.
37. Widaczów	Widaczów	Jawornik Polski	3,0	Hadle Szklarskie	1,0	2	71,0	1	51,0	—	1	3 (1)	—	0,6	2	1	62	103	90	13	—	—	„
38. Wólka Małkowa	Wólka Małkowa	Tryńcza	2,5	Tryńcza	0,3	1	46,8	1	46,8	—	1	3 (1)	0,1	—	1	1	33	58	36	22	—	—	„
39. Zagórze	Zagórze	Manasterz	3,0	Zagórze k. Kańczugi	0,3	2	105,8	2	105,8	—	1	3 (1)	0,1	—	3	1	92	174	100	50	20	4	„
40. Żuklice	Żuklice	Kańczuga	2,0	Kańczuga	1,0	1	42,0	1	42,0	—	1	3 (1)	0,3	—	1	1	42	49	49	—	—	—	„
41. Żurawiczki	Żurawiczki	Przeworsk	5,0	Przeworsk	6,0	2	80,0	2	80,0	—	1	3 (1)	0,3	—	3	1	87	160	78	82	—	—	„
19. Powiat Rawa Ruska																							
MIASTO: ***Rawa Ruska:***																							
1. powszechna I	ul. Potylicka 88	Rawa Ruska	0,0	Rawa Ruska	0,9	8	388,1	—	—	1	—	—	—	—	9	—	237	338	297	20	—	21	p.
2. „ „ II	„ Mickiewicza	„ „	0,0	„ „	0,0	5	184,2	3	118,2	—	—	—	—	—	6	—	180	294	256	22	—	16	„
3. „	„ „	„ „	0,0	„ „	0,0	6	227,1	6	227,1	2	1	4 (1)	0,3	—	15	1	409	552	387	80	15	70	„
Niemirów:																							
4. powszechna	•	Niemirów	0,0	Horyniec	12,0	5	175,5	4	147,5	—	—	—	—	0,8	7	2	209	388	314	20	36	18	„
Uhnów:																							
5. powszechna	•	Uhnów	0,0	Uhnów	2,0	4	188,9	4	188,9	—	1	3 (1)	—	—	4	2	128	195	183	—	4	8	„
6. „	•	„	0,0	„	2,0	5	188,0	—	—	—	—	—	—	—	6	2	190	270	253	—	17	—	„
WIEŚ:																							
1. Bełzec	Bełzec	Bełzec	2,0	Bełzec	2,0	4	143,5	2	96,0	—	1	4 (1)	—	—	5	2	154	220	188	32	—	—	„
2. Biała	Biała	Magierów	3,0	Dobrosin	13,0	1	20,0	—	—	—	—	—	—	1,1	1	1	34	57	20	37	—	—	p.r.
3. Borki	Magierów	„	3,0	„	7,0	1	22,2	1	22,2	—	1	2 (1)	—	0,3	1	—	30	41	31	8	2	—	p.
4. Borysy	Lubycza Kameral.	Lubycza Królewska	5,0	Lubycza	6,0	1	36,0	—	—	—	—	—	—	—	1	—	30	65	44	21	—	—	p.r.
5. Bruckenthal	Bruckenthal	Uhnów	13,0	Staje	8,0	1	24,0	—	—	—	—	—	—	2,2	1	1	34	55	55	—	—	—	p.n.
6. Brzeziny	Bełzec	Bełzec	4,0	Bełzec	4,0	1	39,0	1	39,0	—	1	3 (1)	—	—	1	1	32	55	55	—	—	—	p.
7. Chlewczany	Chlewczany	Uhnów	19,0	Staje	12,0	4	141,3	1	50,4	—	1	3 (1)	—	—	4	2	131	304	247	50	7	—	p.r.
8. Czerczyki	Ławryków	Dobrosin	7,0	Ławryków	2,0	1	57,0	1	57,0	—	1	3 (1)	0,6	—	1	—	30	95	60	9	24	2	„ „
9. Domaszów	Domaszów	Uhnów	6,0	Staje	5,0	1	50,1	1	50,1	—	1	3 (2)	—	1,1	1	—	30	103	103	—	—	—	r.
10. Domaszów	„	„	8,0	„	6,0	1	35,0	1	35,0	—	1	3 (1)	0,3	0,8	1	—	30	42	42	—	—	—	p.
11. Dyniska	Dyniska	„	6,0	Uhnów	4,0	2	112,0	1	77,0	—	1	3 (1)	—	—	1	—	30	114	114	—	—	—	p. r.
12. Dziewięcierz	Dziewięcierz	Werchrata	4,0	Dziewięcierz	2,0	2	58,1	2	58,1	—	1	3 (1)	0,5	—	2	2	66	229	149	80	—	—	„ „
13. Hołe Rawskie	Hołe Rawskie	Rawa Ruska	7,5	Kamionka Wołoska	3,0	1	47,1	1	47,1	—	1	3 (1)	—	—	1	—	30	102	82	—	20	—	„ „
14. Horodzów	Horodzów	Dobrosin	5,0	Dobrosin	5,0	2	78,3	1	48,0	—	2	4 (1)	—	2,2	1	—	30	86	34	25	22	5	„ „
15. Hrebenne	Hrebenne	Siedliska k. Rawy Rus.	3,0	Hrebenne	1,5	1	48,0	1	48,0	—	1	3 (1)	—	0,4	1	—	32	111	97	14	—	—	„ „
16. Hubinek	Rzeczyca	Uhnów	11,0	Uhnów	9,0	1	52,2	1	52,2	—	1	4 (1)	0,1	—	1	—	30	59	58	1	—	—	„ „
17. Hujcze	Hujcze	Rawa Ruska	10,0	Rawa Ruska	10,0	2	76,5	1	41,5	—	1	4 (1)	20,9	0,6	2	—	60	183	59	20	88	16	„ „
18. Huta Lubycka	Huta Lubycka	Lubycza Królewska	8,0	Lubycza	8,0	1	44,8	1	44,8	—	1	3 (1)	0,6	—	1	—	30	49	49	—	—	—	p.
19. Huta Obedyńska	Huta Obedyńska	Potylicz	5,0	Huta Zielona	9,0	1	22,5	1	22,5	—	1	2 (1)	2,0	—	1	—	30	79	47	16	15	1	„
20. Jasionówka	Szczerzec	Szczerzec k. Niemirowa	2,0	Wereszyca Wiszenka	12,0	1	35,0	1	35,0	—	1	3 (1)	—	0,8	1	—	20	30	25	—	5	—	„
21. Kamienna Góra	Kamienna Góra	Magierów	7,0	Rawa Ruska	11,0	1	18,9	—	—	—	—	—	—	—	1	1	32	50	36	14	—	—	„
22. Kamionka Dąbrówka	Kamionka Wołoska	Kamionka Wołoska	9,0	Kamionka Wołoska	9,0	1	54,0	1	54,0	—	1	3 (1)	0,3	1,2	1	—	30	98	67	5	26	—	r.
23. Kamionka Lasowa	„	Dobrosin	6,5	Ławryków	6,0	2	107,5	2	107,5	—	1	3 (1)	—	0,7	3	—	90	203	56	100	42	5	p. r.
24. Kamionka Nowa	„	Kamionka Wołoska	5,0	„	3,0	2	77,0	2	77,0	—	1	3 (1)	—	0,5	2	—	60	192	55	87	50	—	„ „
25. Karów	Karów	Uhnów	3,5	Uhnów	6,0	4	148,8	2	97,8	—	1	3 (1)	0,1	1,1	3	1	96	189	179	10	—	—	„ „
26. Klebany	Potylicz	Potylicz	5,0	Rawa Ruska	4,0	1	27,5	—	—	—	—	—	—	—	1	—	30	57	51	6	—	—	p.
27. Korczmin	Korczmin	Korczów k. Uhnowa	4,0	Staje	2,0	1	40,0	1	40,0	—	1	2 (1)	0,3	1,4	1	—	30	22	22	—	—	—	„
28. Korczmin	„	„	5,0	„	3,0	1	53,6	1	53,6	—	1	3 (1)	0,1	1,1	1	1	34	107	107	—	—	—	p.r.
29. Korczów	Korczów	„	0,5	Korczów k. Uhnowa	1,0	1	46,4	1	46,4	—	1	3 (1)	—	1,1	1	—	30	57	57	—	—	—	p.
30. Korczów	„	„	0,5	„	1,0	1	63,8	1	63,8	—	1	2 (1)	—	—	1	1	32	82	42	40	—	—	p.r.
31. Kornie	Kornie	Rawa Ruska	11,5	Hrebenne	4,0	2	55,0	2	55,0	—	1	2 (1)	—	0,6	2	—	60	123	123	—	—	—	„ „
32. Krzemionka	Biała	Magierów	6,0	Dobrosin	17,0	1	25,6	—	—	—	—	—	—	—	1	—	30	63	48	15	—	—	p.
33. Krzewica	Krzewica	Korczów k. Uhnowa	8,0	Korczów k. Uhnowa	8,0	1	25,4	—	—	—	—	—	—	—	1	—	30	69	69	—	—	—	p. r.

SZKOŁA siedziba, wzgl. nazwa	GMINA w miastach ulica i Nr. domu	URZĄD POCZTOWY: Nazwa	URZĄD POCZTOWY: Odległość w km.	STACJA KOLEJOWA: Nazwa	STACJA KOLEJOWA: Odległość w km.	IZBY LEKCYJNE: Ogółem: liczba	IZBY LEKCYJNE: Ogółem: pow. w m.²	IZBY LEKCYJNE: W budynkach własnych: liczba	IZBY LEKCYJNE: W budynkach własnych: pow. w m.²	INNE IZBY SZKOLNE	MIESZKANIA NAUCZYCIELI W BUDYNKACH WŁASNYCH: Mieszkań	MIESZKANIA NAUCZYCIELI W BUDYNKACH WŁASNYCH: Izb (w tem kuchen)	GRUNTY SZKOLNE W HEKT.: W użyciu: szkoły	GRUNTY SZKOLNE W HEKT.: W użyciu: nauczycieli	NAUCZYCIELE: W charakterze: etatowych	NAUCZYCIELE: W charakterze: nieetatowych	GODZIN LEKCYJ TYGODNIOWO	DZIECI ZAPISANE DO SZKOŁY: Ogółem	DZIECI ZAPISANE DO SZKOŁY: Uczęszczające z odległości: —1 km.	1—2 km.	2—3 km.	ponad 3 km.	JĘZYK NAUCZANIA
34. Lipnik	Kamionka Wołos.	Kamionka Wołoska	0,3	Kamionka Wołoska	0,3	1	69,9	1	69,9	—	1	3 (1)	0,3	—	1	—	30	116	45	49	22	—	p. r.
35. Lipnik	„ „ „	„ „ „	2,0	„ „ „	2,0	1	60,0	—	—	—	—	—	—	—	1	—	30	97	69	16	12	—	„ „
36. Lubycza Kameralna	Lubycza Kamer.	Lubycza Królewska	0,5	Lubycza	1,0	3	134,8	1	61,8	—	1	3 (1)	—	1,5	3	1	90	181	53	25	103	—	„ „
37. Lubycza Kniazie	Lubycza Kniazie	„ „	2,5	„	3,0	2	101,6	1	60,7	—	1	3 (1)	—	2,2	2	1	64	140	78	59	3	—	„ „
38. Lubycza Kr. Miasteczko	Lubycza Kr. Miast.	„ „	0,0	„	0,0	2	53,6	—	—	—	—	—	—	—	2	—	60	93	80	10	3	—	p.
39. Lubycza Kułajce	Lubycza Kniazie	„ „	6,0	„	6,5	2	82,6	1	50,6	—	1	3 (1)	—	2,2	2	—	60	155	115	40	—	—	p. r.
40. Lubycza Pawliszcze	„ „ „	„ „ „	9,0	„	9,5	1	39,0	1	39,0	—	1	2 (1)	0,1	1,1	1	—	30	53	53	—	—	—	„ „
41. Ławryków	Ławryków	Dobrosin	7,0	Ławryków	4,0	1	56,3	1	56,3	—	1	3 (1)	0,1	—	1	—	30	112	26	57	29	—	„ „
42. Machnów	Machnów	Lubycza Królewska	8,0	Lubycza	8,0	2	95,4	—	—	—	—	—	—	—	2	—	60	121	121	—	—	—	„ „
43. Magierów	Magierów	Magierów	0,0	Dobrosin	10,0	7	331,9	7	331,9	3	1	3 (1)	—	—	6	2	166	322	299	11	9	3	p.
44. Manasterek	Manasterek	Rawa Ruska	9,0	Rawa Ruska	9,0	1	60,0	1	60,0	—	1	3 (1)	0,1	0,9	1	—	30	124	80	—	44	—	p. r.
45. Michałówka	Michałówka	Uhnów	5,0	Poddębce	3,0	1	37,5	1	37,5	—	1	3 (2)	—	—	1	—	30	66	66	—	—	—	p. n.
46. Monastyr	Werchrata	Werchrata	3,0	Werchrata	5,0	1	38,4	—	—	—	—	—	—	0,1	1	—	30	110	49	38	18	5	p. r.
47. Mosty Małe	Mosty Małe	Lubycza Królewska	6,0	Hrebenne	2,0	1	39,7	1	39,7	—	1	1 (-)	—	—	1	—	30	67	49	18	—	—	„ „
48. Nowosiółki Kardynalskie	Nowosiółki Kard.	Uhnów	9,0	Uhnów	8,0	1	25,0	1	25,0	—	1	2 (1)	—	0,2	1	—	30	70	70	—	—	—	r.
49. Nowosiółki Przednie	Nowosiółki Przedn.	„	8,0	„	6,0	1	40,7	1	40,7	—	1	2 (1)	—	—	1	—	30	52	52	—	—	—	p. r.
50. Ostobuż	Ostobuż	Korczów k. Uhnowa	7,0	Staje	3,0	1	36,0	—	—	—	—	—	—	0,1	1	—	30	62	62	—	—	—	„ „
51. Parypsy	Parypsy	Niemirów	6,0	Rawa Ruska	20,0	1	30,0	—	—	—	—	—	0,6	2,1	1	—	30	52	48	4	—	—	„ „
52. Piratyn	Kamionka Wołos.	Dobrosin	15,0	Dobrosin	15,0	1	58,9	1	58,9	—	1	3 (1)	—	0,6	1	1	32	88	61	27	—	—	„ „
53. Poddębce	Poddębce	Uhnów	5,0	Poddębce	0,5	2	118,6	1	58,5	—	1	3 (1)	—	—	2	—	60	122	122	—	—	—	„ „
54. Poddouche	Chlewczany	„	18,0	Rawa Ruska	24,0	1	48,0	1	48,0	—	1	3 (1)	—	2,2	1	1	32	29	29	—	—	—	p.
55. Pogorzelisko	Pogorzelisko	Magierów	8,0	Kamionka Wołoska	5,0	2	62,4	2	62,4	—	1	2 (1)	0,3	0,6	2	—	60	130	130	—	—	—	p. r.
56. Potylicz	Potylicz	Potylicz	0,0	Huta Zielona	3,0	3	175,1	3	175,1	1	1	3 (1)	—	0,1	3	—	86	211	57	48	48	58	„ „
57. Potylicz	„ „	„	0,0	„ „	3,0	2	64,2	2	64,2	—	1	2 (1)	—	—	2	1	64	102	42	43	4	13	p.
58. Prusie	Prusie	Werchrata	3,5	Werchrata	2,0	1	48,0	1	48,0	—	1	3 (1)	0,3	0,6	1	—	30	78	70	8	—	—	p. r.
59. Radruż	Radruż	Horyniec	4,0	Horyniec	4,0	1	25,0	—	—	—	—	—	—	3,7	1	2	64	116	43	37	14	22	„ „
60. Rata	Rata	Rawa Ruska	2,0	Rawa Ruska	3,0	2	78,1	—	—	—	—	—	—	—	2	—	60	133	127	—	6	—	p.
61. Ruda Żurawiecka	Żurawce	Lubycza Królewska	3,0	Lubycza	3,0	1	23,4	—	—	—	—	—	—	—	1	—	30	53	52	1	—	—	„
62. Rzeczyca	Rzeczyca	Uhnów	14,0	Uhnów	12,0	2	105,0	2	105,0	—	1	3 (1)	—	0,2	2	—	60	172	140	32	—	—	p. r.
63. Rzyczki	Rzyczki	Rawa Ruska	6,0	Zielona	3,0	2	64,2	2	64,2	—	1	3 (1)	0,2	0,5	2	2	64	134	82	41	11	—	p.
64. Sałasze	Sałasze	Uhnów	15,0	Uhnów	17,0	1	65,0	1	65,0	—	1	3 (1)	—	1,1	1	—	30	135	44	20	45	26	p. r.
65. Seńkowice	Seńkowice	Rawa Ruska	6,0	Rawa Ruska	6,0	1	28,5	1	28,5	—	1	1 (-)	—	1,1	1	—	30	119	119	—	—	—	„ „
66. Siedliska	Siedliska	Siedliska k. Rawy Rus.	0,0	„ „	7,0	1	42,8	—	—	—	—	—	—	—	1	—	30	72	69	3	—	—	p.
67. Smolin	Smolin	Niemirów	6,0	Horyniec	8,0	2	108,0	—	—	—	—	—	—	—	2	—	60	144	60	32	48	4	p. r.
68. Staje	Staje	Korczów k. Uhnowa	5,0	Staje	1,0	1	46,6	1	46,6	—	1	3 (1)	—	—	1	2	34	96	96	—	—	—	p.
69. Stara Wieś	Kamionka Wołos.	Kamionka Wołoska	6,0	Kamionka Wołoska	6,0	2	75,6	2	75,6	—	1	3 (1)	0,3	2,2	2	1	62	130	73	57	—	—	p. r.
70. Szczepiatyn	Szczepiatyn	Korczów k. Uhnowa	4,0	Korczów k. Uhnowa	4,0	1	37,0	1	37,0	—	1	3 (1)	—	1,1	1	—	30	100	99	1	—	—	„ „
71. Szczerzec	Szczerzec	Szczerzec k. Niemir.	0,0	Dobrosin	22,0	1	28,0	—	—	—	—	—	—	1,1	1	—	30	43	33	9	1	—	p.
72. Tarnoszyn	Tarnoszyn	Uhnów	8,0	Uhnów	6,0	2	83,8	1	44,8	—	1	3 (1)	—	0,6	2	1	64	130	130	—	—	—	„
73. Tehlów	Tehlów	Bełz	10,0	Bełz	10,0	1	48,0	—	—	—	—	—	—	0,4	1	1	32	86	86	—	—	—	r.
74. Tehlów	„	„	8,0	„	8,0	1	44,0	1	44,0	—	1	3 (1)	—	1,1	1	—	30	20	20	—	—	—	p.
75. Teniatyska	Teniatyska	Lubycza Królewska	3,0	Lubycza	3,0	2	85,5	1	41,3	—	1	3 (1)	0,1	1,1	2	1	63	137	123	9	5	—	p. r.
76. Ulhówek	Ulhówek	Uhnów	14,0	Uhnów	12,0	2	96,0	2	96,0	—	1	3 (1)	—	—	2	2	68	155	155	—	—	—	„ „
77. Ulicko Seredkiewicz	Ulicko Seredkiew.	Szczerzec k. Niemir.	3,0	Rawa Ruska	18,0	2	97,5	2	97,5	—	2	4 (1)	—	1,2	2	1	64	128	116	10	2	—	p.
78. Ulicko Seredkiewicz	„ „ „	Potylicz	8,0	„ „ „	15,0	1	51,0	1	51,0	—	1	3 (1)	0,3	—	1	1	32	125	15	44	28	38	p. r.
79. Wasylów	Wasylów	Korczów k. Uhnowa	9,0	Korczów k. Uhnowa	9,0	2	96,0	2	96,0	—	2	4 (1)	0,2	0,2	2	1	62	112	107	5	—	—	„ „
80. Werchrata	Werchrata	Werchrata	0,0	Werchrata	2,0	2	53,1	2	53,1	—	1	3 (1)	0,1	4,4	2	—	60	178	153	25	—	—	„ „
81. Wierzbica	Wierzbica	Uhnów	7,0	Poddębce	3,0	2	96,0	2	96,0	—	1	4 (1)	—	0,9	2	1	64	142	130	12	—	—	„ „
82. [Woronów]	[Woronów]	[„ „]	[16,0]	[Staje]	[6,0]	—	—	—	—	—	—	—	—	—	—	—	—	—	—	—	—	—	*
83. Wróblaczyn	Wróblaczyn	Niemirów	3,0	Horyniec	12,0	1	39,6	1	39,6	—	1	3 (1)	0,3	—	1	—	30	100	48	48	1	3	p. r.
84. Wulka Mazowiecka	Wulka Mazowiecka	Rawa Ruska	16,0	Rawa Ruska	16,0	3	144,0	3	144,0	1	1	4 (1)	—	3,3	3	—	86	197	57	125	15	—	„ „
85. Wulka Wierzbicka	Wierzbica	Uhnów	5,0	Poddębce	3,0	1	20,9	—	—	—	—	—	—	—	1	1	34	63	63	—	—	—	„ „
86. Zaborze	Zaborze	Rawa Ruska	10,0	Zielona	4,0	2	48,2	—	—	—	—	—	—	0,4	2	—	60	167	110	57	—	—	„ „
87. Zamek	Zamek	Magierów	7,0	Kamionka Wołoska	8,0	1	96,0	—	—	—	—	—	—	1,1	1	—	30	58	58	—	—	—	p.
88. Zamek	„	„	4,0	Rawa Ruska	12,0	1	48,0	1	48,0	—	1	3 (1)	0,4	—	1	—	30	105	63	38	4	—	p. r.
89. Zubejki	Pogorzelisko	„ „	10,0	„ „	16,0	1	53,6	1	53,6	—	1	3 (1)	—	1,1	1	1	34	84	63	21	—	—	„ „
90. Żurawce	Żurawce	Lubycza Królewska	6,0	Lubycza	6,0	3	109,3	3	109,3	—	1	4 (1)	0,1	1,1	3	1	100	223	201	22	—	—	„ „

SZKOŁA siedziba, wzgl. nazwa	GMINA w miastach ulica i Nr. domu	URZĄD POCZTOWY: Nazwa	URZĄD POCZTOWY: Odległość w km.	STACJA KOLEJOWA: Nazwa	STACJA KOLEJOWA: Odległość w km.	IZBY LEKCYJNE: Ogółem liczba	IZBY LEKCYJNE: Ogółem pow. w m.²	IZBY LEKCYJNE: W budynkach własnych liczba	IZBY LEKCYJNE: W budynkach własnych pow. w m.²	INNE IZBY SZKOLNE	MIESZKANIA NAUCZYCIELI W BUDYNKACH WŁASNYCH: Mieszkań	MIESZKANIA NAUCZYCIELI W BUDYNKACH WŁASNYCH: Izb (w tem kuchen)	GRUNTY SZKOLNE W HEKT.: W użyciu szkoły	GRUNTY SZKOLNE W HEKT.: W użyciu nauczyciel	NAUCZYCIELE: W charakterze etatowych	NAUCZYCIELE: W charakterze nieetatowych	GODZIN LEKCYJ TYGODNIOWO	DZIECI ZAPISANE DO SZKOŁY: Ogółem	DZIECI ZAPISANE DO SZKOŁY: Uczęszczające z odległości —1 km.	1—2 km.	2—3 km.	ponad 3 km.	JĘZYK NAUCZANIA
20. Powiat Rudki																								
MIASTO:																								
Rudki:																								
1. pow. im. A. Fredry	.	Rudki	0,3	Rudki	1,0	8	360,0	8	360,0	1	1	4 (1)	0,3	—	10	—	217	298	276	15	4	3	p.
2. „ „ M. Konopnickiej	.	„	0,3	„	1,9	7	315,8	6	281,7	2	1	4 (1)	0,1	—	9	1	261	286	265	11	6	4	„
Komarno:																								
3. pow. im. Kr. Jadwigi	.	Komarno	0,0	Komarno Buczały	4,0	7	347,4	7	347,4	4	1	4 (1)	—	—	10	—	264	359	238	112	8	1	„
4 „ „ K. Szajnochy	.	„	0,0	„ „	4,0	8	456,1	8	456,1	2	1	4 (1)	—	—	14	—	342	435	314	63	21	37	„
WIEŚ:																								
1. Andryanów	Andryanów	„	4,0	„	8,7	2	89,2	2	89,2	—	2	4 (1)	0,2	—	2	—	63	112	112	—	—	—	„
2. Beńkowa Wisznia	Beńkowa Wisznia	Rudki	2,5	Rudki	4,6	2	87,5	1	60,5	—	1	3 (1)	0,3	—	3	—	86	190	130	58	2	—	„
3. Błozew Dolna	Błozew Dolna	Koniuszki Siemianow.	6,0	Koniuszki Siemianow.	6,9	2	90,0	2	90,0	—	1	4 (1)	—	—	1	1	32	75	75	—	—	—	r.
4. Brzeziec	Brzeziec	Komarno	6,0	Komarno Buczały	7,3	2	114,3	2	114,3	—	2	5 (2)	0,6	0,2	2	—	58	114	30	40	44	—	p. r.
5. Buczały	Buczały	„	4,0	„	0,8	4	181,3	3	154,3	1	1	3 (1)	—	—	5	1	115	140	140	—	—	—	p.
6. Burcze	Burcze	„	8,5	Porzecze Zadwórne	3,5	2	80,9	1	54,4	—	1	3 (1)	0,1	—	2	—	60	118	107	11	—	—	„
7. Chiszewice	Chiszewice	Rudki	11,0	Koropuż	3,3	4	.	1	66,5	—	1	3 (1)	0,2	1,1	4	—	111	216	216	—	—	—	r.
8. Chłopczyce	Chłopczyce	Koniuszki Siemianow.	2,5	Chłopczyce	1,5	2	79,9	2	79,9	1	1	3 (1)	0,1	—	3	—	84	138	138	—	—	—	p. r.
9. Chłopy	Chłopy	Komarno	4,0	Komarno Buczały	4,7	7	364,9	7	364,9	3	1	4 (1)	0,3	—	7	—	184	248	47	98	57	46	p.
10. Czajkowice	Czajkowice	Pohorce k. Rudek	4,0	Rudki	10,8	5	194,8	5	194,8	1	1	3 (1)	0,1	—	6	—	157	240	240	—	—	—	p. r.
11. Czernichów	Czernichów	Koniuszki Siemianow.	5,0	Koniuszki Siemianow.	2,2	2	77,5	1	45,6	—	1	3 (1)	0,5	—	2	—	58	63	63	—	—	—	p.
12. Czułowice	Czułowice	Komarno	5,0	Komarno Buczały	4,5	2	78,6	1	54,0	—	1	3 (1)	—	—	2	—	60	87	87	—	—	—	p. r.
13. Dołobów	Dołobów	Koniuszki Siemianow.	5,5	Chłopczyce	1,3	1	31,7	1	31,7	—	1	2 (1)	0,4	—	1	—	30	67	67	—	—	—	p.
14. Dubaniowice	Dubaniowice	Rudki	5,5	Rudki	7,6	2	67,1	—	—	—	—	—	—	—	2	—	58	101	100	1	—	—	p. r.
15. Hodwisznia	Hodwisznia	„	12,0	Gródek Jagielloński	6,6	1	16,2	1	16,2	—	—	—	0,2	—	1	—	30	59	59	—	—	—	„ „
16. Hołodówka	Hołodówka	Pohorce k. Rudek	5,0	Koropuż	13,7	2	94,6	2	94,6	1	2	4 (1)	0,3	—	2	—	58	87	87	—	—	—	„ „
17. Horożanna Mała	Horożanna Mała	Mikołajów n. Dniestr.	10,6	Czerkasy	10,1	2	105,0	1	63,0	—	1	3 (1)	—	—	2	—	60	146	120	26	—	—	r.
18. Horożanna Wielka	Horożanna Wielka	Komarno	12,0	„	9,3	5	196,7	5	196,7	—	1	4 (1)	0,3	0,6	5	—	140	292	269	18	5	—	„
19. Hoszany	Hoszany	Rudki	7,0	Koropuż	6,0	2	99,4	2	99,4	1	1	4 (1)	0,1	—	2	—	60	113	108	—	5	—	p.
20. Jaremków	Jaremków	„	4,4	Rudki	5,9	1	32,7	1	32,7	—	1	3 (1)	0,3	—	1	—	30	21	20	—	1	—	„
21. Jatwięgi	Jatwięgi	„	7,0	„	9,7	1	36,0	1	36,0	—	1	2 (1)	0,1	—	1	—	30	41	41	—	—	—	„
22. Kanafosty	Kanafosty	„	9,5	„	10,0	1	49,9	1	49,9	—	1	3 (1)	—	—	1	—	30	72	72	—	—	—	r.
23. Katarynice	Katarynice	Komarno	4,0	Komarno Buczały	4,8	1	55,6	1	55,6	—	1	3 (1)	0,3	—	1	—	30	64	64	—	—	—	p.
24. Klicko	Jakimczyce	„	4,0	„	9,0	1	56,0	1	56,0	—	1	3 (1)	—	0,2	1	—	30	151	59	92	—	—	r.
25. Klicko	„	„	5,0	„	9,5	1	24,0	—	—	—	—	—	0,5	0,6	1	—	30	30	20	10	—	—	p.
26. [Knihynice]	[Knihynice]	[Laszki Zawiązane]	[4,0]	[Koniuszki Siemianow.]	[16,2]	—	—	—	—	—	—	—	—	—	—	—	—	—	—	—	—	—	•
27. Kołbajowice	Kołbajowice	Rudki	5,5	Rudki	3,6	2	108,0	2	108,0	—	1	3 (1)	0,2	—	2	—	58	117	117	—	—	—	r.
28. Kołodruby	Kołodruby	Komarno	19,0	Czerkasy	18,8	2	105,0	2	105,0	—	1	3 (1)	—	0,6	2	—	62	149	141	8	—	—	p. r.
29. Koniuszki Królewskie	Koniuszki Królew.	Pohorce k. Rudek	5,0	Koropuż	10,6	1	20,4	—	—	—	—	—	—	—	1	—	36	87	87	—	—	—	„ „
30. Koniuszki Siemianowskie	Koniuszki Siemian.	Koniuszki Siemianow.	0,0	Koniuszki Siemianow.	3,0	2	91,8	2	91,8	—	1	3 (1)	0,1	—	2	—	57	73	73	—	—	—	p.
31. [Koniuszki Tuligłowskie]	[Koniuszki Tuligł.]	[Pohorce k. Rudek]	[9,0]	[Koropuż]	[8,3]	—	—	—	—	—	—	—	—	—	—	—	—	—	—	—	—	—	•
32. Koropuż	Koropuż	Rudki	11,0	„	1,5	2	95,9	1	72,0	—	1	3 (1)	0,3	0,1	2	—	60	189	100	67	5	17	p. r.
33. Kościelniki	Kościelniki	Laszki Zawiązane	5,5	Koniuszki Siemianow.	12,0	1	30,0	1	30,0	—	—	—	0,2	—	1	—	30	56	56	—	—	—	r.
34. Kropielniki	Kropielniki	„	3,0	„	11,4	1	25,0	—	—	—	—	—	—	—	1	—	30	69	69	—	—	—	„
35. Kupnowice Stare	Kupnowice Stare	Koniuszki Siemianow.	8,5	„	9,2	2	93,5	1	60,2	—	1	3 (1)	0,3	—	2	—	58	93	93	—	—	—	„
36. Laszki Zawiązane	Laszki Zawiązane	Laszki Zawiązane	0,1	„	15,7	2	75,9	1	50,4	—	1	3 (1)	0,4	—	2	—	60	147	141	—	6	—	p. r.
37. Łowczyce	Łowczyce	Komarno	7,0	Komarno Buczały	11,1	2	67,6	1	48,8	—	1	3 (1)	0,1	—	2	—	61	68	68	—	—	—	„ „
38. Malinów	Malinów	„	11,5	„	11,8	1	20,3	—	—	—	—	—	—	—	1	1	32	67	67	—	—	—	p.
39. Manasterzec	Manasterzec	„	14,0	„	18,9	2	80,5	—	—	—	—	—	0,2	—	2	—	59	94	67	27	—	—	p. r.
40. Michalewice	Michalewice	Rudki	5,5	Rudki	6,5	2	78,5	1	54,0	—	1	3 (1)	0,2	—	2	—	60	126	100	26	—	—	p.
41. Milczyce	Milczyce	„	10,5	„	12,6	4	184,3	2	105,0	—	1	3 (1)	0,2	—	4	—	116	177	153	21	—	3	„
42. Mosty	Mosty	Komarno	17,5	Komarno Buczały	19,4	1	20,0	—	—	—	—	—	—	—	1	—	30	57	57	—	—	—	p. r.
43. Nihowice	Nihowice	Laszki Zawiązane	2,0	Koniuszki Siemianow.	16,1	1	37,4	—	—	—	—	—	—	—	1	—	30	61	52	9	—	—	r.

SZKOŁA siedziba, wzgl. nazwa	GMINA w miastach ulica i Nr. domu	URZĄD POCZTOWY Nazwa	URZĄD POCZTOWY Odległość w km.	STACJA KOLEJOWA Nazwa	STACJA KOLEJOWA Odległość w km.	IZBY LEKCYJNE Ogółem liczba	IZBY LEKCYJNE Ogółem pow. w m.²	IZBY LEKCYJNE W budynkach własnych liczba	IZBY LEKCYJNE W budynkach własnych pow. w m.²	INNE IZBY SZKOLNE	MIESZKANIA NAUCZYCIELI W BUDYNKACH WŁASNYCH Mieszkań	MIESZKANIA NAUCZYCIELI W BUDYNKACH WŁASNYCH Izb (w tem kuchen)	GRUNTY SZKOLNE W HEKT. W użyciu szkoły	GRUNTY SZKOLNE W HEKT. W użyciu nauczycieli	NAUCZYCIELE W charakterze etatowych	NAUCZYCIELE W charakterze nieetatowych	GODZIN LEKCYJ TYGODNIOWO	DZIECI ZAPISANE DO SZKOŁY Ogółem	DZIECI ZAPISANE DO SZKOŁY Uczęszczające z odległości —1 km.	1—2 km.	2—3 km.	ponad 3 km.	JĘZYK NAUCZANIA
44. Nowa Wieś	Nowa Wieś	Komarno	8,0	Komarno Buczały	10,1	2	60,0	—	—	—	—	—	—	—	2	—	58	127	127	—	—	—	p.
45. Nowosiółki Gościnne	Nowosiółki Gościn.	Rudki	4,0	Chłopczyce	4,3	3	161,2	1	83,2	—	1	3 (1)	0,3	—	3	—	86	186	186	—	—	—	p. r.
46. Nowosiółki Oparskie	Nowosiółki Oparsk.	Czerkasy	8,0	Czerkasy	7,4	1	48,0	1	48,0	—	1	3 (1)	0,1	—	1	—	30	79	77	2	—	—	„ „
47. Ostrów	Ostrów	Koniuszki Siemianow.	4,0	Koniuszki Siemianow.	3,6	1	59,0	1	59,0	—	1	3 (1)	—	—	1	—	30	60	60	—	—	—	p.
48. Ostrów Pohorecki	Pohorce	Pohorce k. Rudek	4,0	Koropuż	6,7	2	81,0	2	81,0	1	1	3 (1)	0,6	1,1	3	—	60	72	72	—	—	—	„
49. Podhajczyki	Podhajczyki	Rudki	2,0	Rudki	4,0	2	67,0	2	67,0	—	1	3 (1)	0,1	—	3	—	86	178	178	—	—	—	„
50. Podolce	Podolce	Pohorce k. Rudek	4,0	„	13,0	1	40,0	—	—	—	—	—	—	—	1	—	30	64	64	—	—	—	r.
51. Podzwierzyniec	Podzwierzyniec	Komarno	8,5	Komarno Buczoły	12,4	2	120,0	2	120,0	—	2	4 (1)	0,3	—	3	—	86	140	134	—	—	6	p. r.
52. Pohorce	Pohorce	Pohorce k. Rudek	0,5	Rudki	8,9	4	208,2	4	208,2	1	1	3 (1)	0,3	—	6	—	144	204	203	1	—	—	p.
53. Porzecze	Porzecze	Lubień Wielki k. Lwowa	3,0	Porzecze Zadwórne	3,1	1	20,2	—	—	—	—	—	—	—	1	—	30	35	35	—	—	—	p. r.
54. Porzecze Zadwórne	„	Komarno	10,0	„	0,4	2	108,0	2	108,0	—	1	3 (1)	0,1	—	2	—	58	94	93	1	—	—	„ „
55. Powerchów	Powerchów	„	16,0	Szczerzec	21,6	1	45,7	1	45,7	—	1	3 (1)	0,4	—	1	—	30	95	70	25	—	—	„ „
56. Rozdziałowice	Rozdziałowice	Rudki	11,0	Koniuszki Siemianow.	8,7	2	78,0	1	48,0	—	1	3 (1)	0,1	3,1	2	—	60	89	89	—	—	—	„ „
57. Rumno	Rumno	Komarno	7,0	Komarno Buczały	11,4	6	237,3	5	208,4	—	1	3 (1)	0,2	0,5	9	—	244	317	205	112	—	—	p.
58. Ryczychów	Ryczychów	Czerkasy	6,0	Czerkasy	5,6	2	56,8	—	—	—	—	—	0,5	—	2	—	59	80	79	—	1	—	p. r.
59. Susułów	Susułów	Komarno	15,0	Komarno Buczały	14,9	2	32,0	—	—	—	—	—	—	—	2	—	60	100	100	—	—	—	„ „
60. Szeptyce	Szeptyce	Rudki	7,5	Chłopczyce	6,1	1	30,0	—	—	—	—	—	—	—	1	—	30	62	62	—	—	—	„ „
61. Szołomienice	Szołomienice	„	11,0	Koropuż	9,8	2	38,4	2	38,4	—	—	—	0,1	—	2	—	60	105	105	—	—	—	r.
62. Tatarynów	Tatarynów	Komarno	9,0	Komarno Buczały	13,2	3	119,1	2	99,1	—	1	3 (1)	0,2	—	3	—	88	181	168	13	—	—	p. r.
63. Tuligłowy	Tuligłowy	„	6,5	„	9,0	5	191,3	5	191,3	1	1	3 (1)	0,2	0,6	9	—	208	309	306	3	—	—	p.
64. [Uherce Wieniawskie]	[Uherce Wieniaw.]	[Rudki]	[8,0]	[Rudki]	[10,4]	—	—	—	—	—	—	—	—	—	—	—	—	—	—	—	—	—	•
65. Wańkowice	Wańkowice	Koniuszki Siemianow.	9,5	Koniuszki Siemianow.	8,5	1	48,0	1	48,0	—	1	3 (1)	0,1	—	1	—	30	79	79	—	—	—	p. r.
66. Wistowice	Wistowice	Rudki	3,5	Rudki	4,7	1	46,8	1	46,8	—	1	3 (1)	0,3	—	1	—	30	50	50	—	—	—	p.
67. Woszczańce	Woszczańce	„	7,5	Chłopczyce	8,6	2	98,6	2	98,6	1	1	3 (1)	0,2	—	2	—	60	127	117	5	5	—	r.
68. Zagórze	Zagórze	Koniuszki Siemianow.	1,5	Koniuszki Siemianow.	3,5	2	80,0	2	80,0	—	1	3 (1)	0,2	—	2	2	65	107	40	67	—	—	p. r.
21. Powiat Rzeszów																							
MIASTO:																							
Rzeszów:																							
1. pow. im. Hoffmanowej	ul. Marszałkowska	Rzeszów	0,0	Rzeszów	0,0	5	184,1	5	184,1	1	—	—	—	—	9	1	191	255	230	25	—	—	p.
2. „ „ Kr. Jadwigi	„ Unji Lubelskiej	„	0,0	„	0,0	9	441,4	9	441,4	3	—	—	0,1	—	12	2	264	401	369	19	7	6	„
3. „ „ S. Duchińskiej	„ Lwowska 8.	„	0,0	„	0,0	7	263,5	7	263,5	1	—	—	—	—	11	—	208	295	261	30	—	4	„
4. „ „ M. Konopnickiej	„ Grunwaldzka 13	„	0,0	„	0,0	7	443,5	7	443,5	1	1	2 (1)	—	—	10	2	208	329	310	5	—	14	„
5. „ „ A. Mickiewicza	„ Bernardyńska 4	„	0,0	„	0,0	9	462,8	9	462,8	3	—	—	—	—	13	—	301	435	347	31	19	38	„
6. „ „ St. Jachowicza	„ Lwowska 27	„	1,0	„	0,4	7	332,8	7	332,8	6	—	—	—	—	10	—	191	339	260	62	12	5	„
7. „ „ T. Kościuszki	„ Bernardyńska	„	0,0	„	0,0	3	190,7	3	190,7	—	—	—	—	—	4	—	97	175	159	14	—	2	„
8. „ „ H. Sienkiewicza	„ Langiewicza 693	„	1,0	„	1,0	5	203,0	5	203,0	2	1	5 (1)	—	—	9	—	177	271	207	29	4	31	„
9. „ „ St. Konarskiego	„ Marszałk. 1045	„	1,0	„	0,6	4	141,7	—	—	—	—	—	—	—	6	—	101	114	105	9	—	—	„
Błażowa:																							
10. powszechna	•	Błażowa	0,3	„	25,0	7	354,5	7	354,5	1	1	5 (1)	0,1	—	12	—	306	446	185	44	23	194	„
11. „	Dolna	„	3,0	„	21,0	2	148,8	—	—	—	—	—	—	—	1	1	32	58	15	13	19	11	„
12. „	Wilczak	„	0,3	„	25,0	1	19,5	—	—	—	—	—	—	—	1	1	34	47	42	5	—	—	„
Głogów:																							
13. powszechna	•	Głogów	0,3	„	13,0	10	396,1	—	—	1	—	—	—	—	14	—	309	410	382	28	—	—	„
Tyczyn:																							
14. powszechna	•	Tyczyn	0,2	„	9,0	8	353,4	8	353,4	4	—	—	—	0,5	13	—	297	453	338	63	41	11	„
WIEŚ: •																							
1. Babica	Babica	Czudec	5,0	Babica	0,0	2	94,3	2	94,3	—	1	3 (1)	—	—	3	1	86	124	90	28	6	—	„
2. Biała	Biała	Tyczyn	4,5	Rzeszów	5,0	4	199,2	4	199,2	—	3	6 (1)	—	—	5	2	137	140	110	25	5	—	„

SZKOŁA — SIEDZIBA, WZGL. NAZWA	GMINA — W MIASTACH ULICA i Nr. DOMU	URZĄD POCZTOWY — Nazwa	URZĄD POCZTOWY — Odległość w km.	STACJA KOLEJOWA — Nazwa	STACJA KOLEJOWA — Odległość w km.	IZBY LEKCYJNE — Ogółem — liczba	IZBY LEKCYJNE — Ogółem — pow. w m.²	IZBY LEKCYJNE — W budynkach własnych — liczba	IZBY LEKCYJNE — W budynkach własnych — pow. w m.²	INNE IZBY SZKOLNE	MIESZKANIA NAUCZYCIELI W BUDYNKACH WŁASNYCH — Mieszkań	MIESZKANIA NAUCZYCIELI W BUDYNKACH WŁASNYCH — Izb (w tem kuchen)	GRUNTY SZKOLNE W HEKT. — W użyciu — szkoły	GRUNTY SZKOLNE W HEKT. — W użyciu — nauczycieli	NAUCZYCIELE — W charakterze — etatowych	NAUCZYCIELE — W charakterze — nieetatowych	GODZIN LEKCYJ TYGODNIOWO	DZIECI ZAPISANE DO SZKOŁY — Ogółem	DZIECI ZAPISANE DO SZKOŁY — Uczęszczające z odległości — —1 km.	1—2 km.	2—3 km.	ponad 3 km.	JĘZYK NAUCZANIA
3. Białka	Białka	Błażowa	5,0	Rzeszów	29,0	2	96,9	2	96,9	—	1	3 (1)	0,1	—	2	1	63	90	56	34	—	—	p.
4. Błędowa Rzeszowska	Błędowa Rzeszow.	Zgłobień	3,0	Trzciana	4,5	2	95,2	2	95,2	—	1	3 (1)	—	0,3	2	1	64	106	80	16	10	—	„
5. Błędowa Tyczyńska	Błędowa Tyczyńska	Albigowa	8,0	Rzeszów	18,0	2	94,1	2	94,1	—	2	4 (1)	0,1	0,3	4	1	101	191	61	72	58	—	„
6. Boguchwała	Boguchwała	Rzeszów	7,5	Boguchwała	1,0	3	136,8	3	136,8	—	1	3 (1)	0,2	0,1	4	1	117	181	79	56	41	5	„
7. Borek Nowy	Borek Nowy	Tyczyn	5,5	Rzeszów	18,0	2	103,5	2	103,5	—	2	4 (1)	—	0,3	3	—	84	140	58	47	35	—	„
8. Borek Stary	Borek Stary	„	6,0	„	17,0	4	189,3	4	189,3	—	1	3 (1)	0,5	0,1	5	1	151	225	150	50	23	2	„
9. Bratkowice	Bratkowice	Bratkowice	2,0	Rudna Wielka	6,0	1	25,9	—	—	—	—	—	—	—	1	1	32	44	28	16	—	—	„
10. Bratkowice	„	„	3,0	Trzciana	7,0	2	67,8	2	67,8	—	2	4 (2)	—	—	2	1	62	70	35	21	14	—	„
11. Bratkowice	„	„	1,0	„	5,0	4	173,8	2	108,0	—	2	5 (2)	0,5	0,4	5	1	134	191	83	62	33	13	„
12. Brzezówka	Brzezówka	Hyżne k. Dynowa	2,0	Jawornik Polski	12,0	1	40,0	1	40,0	—	1	3 (1)	0,1	0,5	2	1	62	94	44	45	5	—	„
13. Budy	Budy	Głogów	4,0	Rzeszów	16,0	2	90,0	2	90,0	—	1	3 (1)	0,3	0,8	3	1	86	136	47	58	28	3	„
14. Budy	„	„	4,0	„	16,0	1	42,0	1	42,0	—	1	2 (1)	—	0,3	2	1	62	86	86	—	—	—	„
15. Budziwój	Budziwój	Tyczyn	3,5	Boguchwała	5,0	3	119,0	3	119,0	—	1	3 (1)	5,0	15,0	5	1	137	202	109	66	27	—	„
16. Bzianka	Bzianka	Rzeszów	9,0	Rzeszów	9,0	1	46,2	1	46,2	—	1	3 (1)	0,3	0,3	3	1	60	78	71	7	—	—	„
17. Chmielnik	Chmielnik	Tyczyn	7,0	„	14,0	4	219,0	4	219,0	—	2	5 (1)	—	0,6	5	1	125	193	33	55	42	63	„
18. Chmielnik	„	„	6,0	„	11,0	1	30,0	—	—	—	—	—	—	0,3	1	1	32	52	26	16	10	—	„
19. Cierpisz	Cierpisz	Łańcut	6,0	Łańcut	8,0	1	37,5	—	—	—	—	—	—	0,3	1	1	32	74	65	9	—	—	„
20. Cierpisz	„	„	8,0	„	10,0	1	16,0	—	—	—	—	—	—	0,3	1	—	30	43	36	2	5	—	„
21. Dąbrowa	Dąbrowa	Trzciana k. Rzeszowa	3,5	Trzciana	4,0	2	102,9	2	102,9	—	2	4 (1)	0,2	0,3	3	1	80	101	95	6	—	—	„
22. Drabinianka	Drabinianka	Rzeszów	5,0	Rzeszów	5,0	2	81,0	1	54,0	—	1	3 (1)	0,1	0,5	2	—	60	94	43	51	—	—	„
23. Dylągówka	Dylągówka	Hyżne k. Dynowa	3,0	Jawornik Polski	8,0	2	112,3	1	62,1	—	1	3 (1)	—	0,6	3	1	92	207	105	60	42	—	„
24. Futoma	Futoma	Błażowa	4,0	Bachórz	12,0	2	85,8	2	85,8	—	1	2 (1)	0,1	0,2	3	—	82	229	81	119	29	—	„
25. Grzegorzówka	Grzegorzówka	Hyżne k. Dynowa	3,0	Łańcut	17,0	1	14,0	1	14,0	—	1	2 (1)	—	0,4	1	—	30	95	57	34	4	—	„
26. Hadle Szklarskie	Hadle Szklarskie	Jawornik Polski	5,5	Hadle Szklarskie	1,0	4	196,7	4	196,7	1	1	3 (1)	0,4	—	4	1	105	183	63	92	28	—	„
27. Hermanowa	Hermanowa	Tyczyn	2,5	Rzeszów	11,5	3	96,4	—	—	—	—	—	0,4	0,4	4	—	97	266	20	30	34	182	„
28. Hucisko ad Przewrotne	Hucisko ad Przewr.	Raniżów	4,0	„	26,0	1	27,5	—	—	—	—	—	0,6	—	1	—	32	59	59	—	—	—	„
29. Hyżne	Hyżne	Hyżne k. Dynowa	0,2	Jawornik Polski	12,0	3	189,0	1	76 0	—	1	3 (1)	—	0,4	6	1	143	207	80	60	67	—	„
30. Jasionka	Jasionka	Jasionka k. Rzeszowa	0,0	Rzeszów	10,0	3	175,5	3	175,5	1	1	3 (1)	—	1,1	4	—	109	167	30	134	3	—	„
31. Jawornik Polski	Jawornik Polski	Jawornik Polski	1,0	Jawornik Polski	1,0	4	196,2	4	196,2	1	1	3 (1)	0,2	—	7	—	177	256	113	63	50	30	„
32. Kąkolówka	Kąkolówka	Błażowa	6,0	Rzeszów	30,0	2	96,0	2	96,0	—	1	4 (1)	0,1	0,1	3	1	85	174	34	86	47	7	„
33. Kielanówka	Kielanówka	Rzeszów	5,0	„	5,0	1	33,0	1	33,0	1	1	2 (1)	—	—	1	—	30	59	47	8	—	4	„
34. Kielnarowa	Kielnarowa	Tyczyn	3,0	„	11,0	2	101,7	2	101,7	—	1	3 (1)	0,3	0,8	3	1	86	160	30	71	59	—	„
35. Kosina	Lubenia	Czudec	5,5	Babica	0,5	1	26,0	—	—	1	—	—	—	—	1	—	30	40	30	10	—	—	„
36. Kraczkowa	Kraczkowa	Łańcut	5,0	Łańcut	7,0	3	110,0	2	74,2	—	1	3 (1)	0,1	0,2	5	1	134	264	102	92	37	33	„
37. Krasne	Krasne	Strażów	3,0	Strażów	3,0	3	159,8	3	159,8	—	1	3 (1)	0,3	—	5	1	117	190	140	40	10	—	„
38. Krzywe	Stobierna	Jasionka k. Rzeszowa	6,5	Rzeszów	16,0	1	25,0	—	—	—	—	—	—	—	1	1	34	63	63	—	—	—	„
39. Lecka	Lecka	Błażowa	7,0	Babica	12,0	4	195,9	4	195,9	1	1	3 (1)	0,1	0,1	5	1	124	215	110	97	8	—	„
40. Lipie	Lipie	Mrowla	4,0	Rzeszów	12,0	1	45,6	1	45,6	—	1	3 (1)	0,3	—	1	—	30	41	32	4	4	1	„
41. Lubenia	Lubenia	Czudec	8,0	Babica	3,0	4	200,4	4	200,4	—	3	6 (2)	0,1	0,6	4	—	112	173	54	47	41	31	„
42. Lutoryż	Lutoryż	Rzeszów	12,0	Boguchwała	3,0	4	200,1	4	200,1	1	1	3 (1)	0,1	0,1	4	1	101	170	157	6	7	—	„
43. Łąka	Łąka	Strażów	3,5	Strażów	3,5	3	124,9	3	124,9	—	2	4 (2)	—	—	3	1	93	143	107	24	11	1	„
44. Łukawiec	Łukawiec	„	5,0	„	5,0	2	97,3	2	97,3	—	1	3 (1)	0,2	—	3	—	85	120	59	41	20	—	„
45. Łukawiec	„	„	5,0	„	5,0	2	88,0	2	88,0	1	2	5 (2)	0,1	0,5	2	1	61	68	48	20	—	—	„
46. Malawa	Malawa	Rzeszów	7,0	Rzeszów	7,0	3	132,5	1	61,8	—	1	3 (1)	0,1	0,4	5	1	156	266	190	23	17	36	„
47. Matysówka	Matysówka	„	8,0	„	8,0	2	98,5	1	58,5	—	1	3 (1)	0,2	0,5	3	—	86	157	100	57	—	—	„
48. Miłocin	Miłocin	„	4,0	„	4,0	1	20,4	—	—	—	—	—	—	0,7	1	1	33	28	28	—	—	—	„
49. Mrowla	Mrowla	Mrowla	0,5	„	10,0	3	137,0	3	137,0	—	2	5 (2)	0,1	1,5	3	—	84	111	111	—	—	—	„
50. Nieborów	Hyżne	Hyżne k Dynowa	2,0	Jawornik Polski	15,0	1	22,5	—	—	—	—	—	—	—	1	1	32	48	44	4	—	—	„
51. Niechobrz	Niechobrz	Zgłobień	3,0	Boguchwała	6,5	4	194,4	4	194,4	1	1	3 (1)	0,2	0,4	6	—	140	240	107	98	35	—	„
52. Niechobrz	„	„	4,0	Czudec	5,0	2	63,8	1	48,0	—	1	3 (1)	0,1	0,2	2	1	62	96	55	24	17	—	„
53. Nosówka	Nosówka	Rzeszów	12,0	Rzeszów	12,0	2	86,0	1	56,0	—	—	—	0,5	—	2	1	62	84	12	36	36	—	„
54. Nowa Wieś	Nowa Wieś	Jasionka k. Rzeszowa	3,0	„	10,0	1	55,3	1	55,3	—	1	3 (1)	0,3	—	1	1	33	52	52	—	—	—	„
55. Nowa Wieś	„ „ „	„ „ „	3,0	„	7,0	1	42,0	1	42,0	—	1	2 (1)	—	—	1	1	33	42	42	—	—	—	„
56. Obręczna	Lubenia	Czudec	11,0	Babica	6,0	1	25,7	—	—	—	—	—	—	—	1	—	30	49	46	3	—	—	„
57. Palikówka	Palikówka	Strażów	1,5	Strażów	1,5	2	87,0	1	63,6	—	1	3 (1)	—	—	3	1	85	115	95	20	—	—	„
58. Piątkowa	Piątkowa	Błażowa	4,0	Rzeszów	29,0	2	96,1	2	96,1	—	1	3 (1)	0,3	—	3	1	86	125	85	40	—	—	„
59. Pobitno	Pobitno	Rzeszów	2,0	„	1,5	2	106,9	2	106,9	—	1	3 (1)	—	—	2	1	59	87	87	—	—	—	„

SZKOŁA siedziba, wzgl. nazwa	GMINA w miastach ulica i Nr. domu	URZĄD POCZTOWY Nazwa	URZĄD POCZTOWY Odległość w km.	STACJA KOLEJOWA Nazwa	STACJA KOLEJOWA Odległość w km.	IZBY LEKCYJNE Ogółem liczba	IZBY LEKCYJNE Ogółem pow. w m.²	IZBY LEKCYJNE W budynkach własnych liczba	IZBY LEKCYJNE W budynkach własnych pow. w m.²	INNE IZBY SZKOLNE	MIESZKANIA NAUCZYCIELI W BUDYNKACH WŁASNYCH Mieszkań	MIESZKANIA NAUCZYCIELI W BUDYNKACH WŁASNYCH Izb (w tem kuchen)	GRUNTY SZKOLNE W HEKT. W użyciu szkoły	GRUNTY SZKOLNE W HEKT. W użyciu nauczycieli	NAUCZYCIELE W charakterze etatowych	NAUCZYCIELE W charakterze nieetatowych	GODZIN LEKCYJ. TYGODNIOWO	DZIECI ZAPISANE DO SZKOŁY Ogółem	DZIECI ZAPISANE DO SZKOŁY Uczęszczające z odległości —1 km.	1—2 km.	2—3 km.	ponad 3 km.	JĘZYK NAUCZANIA
60. Pogwizdów	Pogwizdów	Raniżów	2,0	Rzeszów	24,0	1	48,7	1	48,7	—	1	3 (1)	0,2	—	2	1	60	76	68	8	—	—	p.
61. Pogwizdów	Rudna Wielka	Mrowla	5,0	Rudna Wielka	2,5	1	47,7	1	47,7	—	1	3 (1)	0,3	—	2	1	62	71	70	1	—	—	„
62. Przewrotne	Przewrotne	Głogów	8,0	Rzeszów	21,0	4	200,7	4	200,7	1	1	3 (1)	0,1	0,2	4	1	123	172	95	48	29	—	„
63. Przybyszówka	Przybyszówka	Rzeszów	7,0	„	7,0	4	215,9	2	116,9	—	2	4 (1)	—	—	6	1	131	225	49	71	59	46	„
64. Racławówka	Racławówka	Boguchwała	4,5	Boguchwała	4,5	2	80,0	1	48,0	—	1	4 (1)	—	0,6	2	1	62	98	75	23	—	—	„
65. Rogoźnica	Rogoźnica	Głogów	5,0	Rzeszów	9,0	1	25,0	—	—	—	—	—	0,6	—	1	1	32	58	32	26	—	—	„
66. Rudna Mała	Rudna Mała	Mrowla	4,0	Rudna Wielka	2,0	1	46,8	1	46,8	1	1	3 (1)	—	—	1	1	38	106	98	8	—	—	„
67. Rudna Wielka	Rudna Wielka	„	3,0	Rzeszów	7,0	1	58,6	1	58,6	—	1	3 (1)	—	—	2	1	60	81	52	29	—	—	„
68. Siedliska	Siedliska	Tyczyn	7,0	Babica	4,0	4	132,0	2	70,0	—	1	3 (1)	0,2	—	5	1	131	195	152	33	10	—	„
69. Słocina	Słonica	Rzeszów	4,0	Rzeszów	4,0	4	167,4	3	147,9	—	1	3 (1)	—	—	5	—	134	218	198	20	—	—	„
70. Słotwinka	Trzciana	Trzciana k. Rzeszowa	3,0	Trzciana	4,0	1	41,9	1	41,9	—	1	2 (1)	—	0,2	1	—	32	47	37	10	—	—	„
71. Sołonka	Sołonka	Niebylec	7,0	Babica	9,0	1	38,5	1	38,5	—	1	2 (1)	0,1	0,5	1	—	30	44	39	5	—	—	„
72. Staromieście	Staromieście	Rzeszów	1,5	Rzeszów	1,5	6	215,2	2	70,2	—	1	2 (1)	—	0,2	6	2	170	243	231	—	1	11	„
73. Staroniwa	Staroniwa	„	3,0	Rzeszów Staroniwa	2,0	2	95,2	2	95,2	—	1	3 (1)	—	—	3	1	61	77	70	7	—	—	„
74. Stobierna	Stobierna	Jasionka k. Rzeszowa	2,0	Rzeszów	13,0	2	101,5	1	71,5	—	1	3 (1)	—	1,1	2	1	62	99	75	24	—	—	„
75. Straszydle	Straszydle	Tyczyn	12,0	Babica	9,0	3	76,0	2	56,0	—	1	3 (1)	—	0,7	4	1	108	210	72	82	56	—	„
76. Styków	Styków	Głogów	4,0	Rzeszów	16,0	2	93,5	2	93,5	—	1	3 (1)	0,1	0,1	2	—	58	79	57	21	1	—	„
77. Szklary	Szklary	Jawornik Polski	3,0	Szklary Wąsk.	1,0	2	96,5	2	96,5	2	1	3 (1)	0,1	0,2	4	—	112	115	45	30	40	—	„
78. Świlcza	Świlcza	Mrowla	3,0	Trzciana	5,0	5	223,4	3	166,8	1	2	5 (2)	0,2	0,6	5	—	121	267	218	30	19	—	„
79. Tajęcina	Zaczernie	Rzeszów	10,0	Rzeszów	10,0	1	45,0	1	45,0	—	1	3 (1)	—	—	1	1	32	34	34	—	—	—	„
80. Terliczka	Terliczka	„	9,0	„	9,0	1	48,5	1	48,5	—	1	3 (1)	0,2	—	2	—	57	76	66	10	—	—	„
81. Trzciana	Trzciana	Trzciana k. Rzeszowa	0,0	Trzciana	0,0	2	117,0	—	—	—	—	—	0,1	0,3	4	1	110	144	92	52	—	—	„
82. Trzebownisko	Trzebownisko	Rzeszów	5,0	Rzeszów	5,0	3	94,3	2	66,5	—	1	3 (1)	—	—	3	1	90	129	129	—	—	—	„
83. Wilkowyja	Wilkowyja	„	4,0	„	3,5	1	48,5	1	48,5	—	1	3 (1)	0,3	—	2	1	62	78	66	12	—	—	„
84. Wola Borkowska	Borek Nowy	Błażowa	6,5	„	16,0	1	21,0	—	—	—	—	—	—	—	1	—	30	52	33	11	7	1	„
85. Wola Kąkolowska	Kąkolówka	„	7,0	„	30,0	1	28,4	—	—	—	—	—	—	—	1	1	33	39	33	6	—	—	„
86. Wola Rafałowska	Wola Rafałowska	Albigowa	6,0	„	16,0	3	120,9	2	96,9	—	2	4 (1)	—	1,2	4	1	103	173	120	45	8	—	„
87. Wola Zgłobieńska	Wola Zgłobieńska	Zgłobień	3,5	Trzciana	11,0	2	80,0	1	54,0	—	1	3 (1)	0,1	0,3	2	—	67	166	100	40	20	6	„
88. Woliczka	Woliczka	Trzciana k. Rzeszowa	4,0	„	4,0	2	96,9	2	96,9	—	1	3 (1)	—	—	2	1	62	78	78	—	—	—	„
89. Wulka pod Lasem	Wulka pod Lasem	Jasionka k. Rzeszowa	4,0	Rzeszów	15,0	1	51,0	1	51,0	—	1	2 (1)	0,3	—	2	1	60	89	85	4	—	—	„
90. Wysoka	Wysoka	Głogów	5,0	„	15,0	3	137,3	3	137,3	—	—	—	0,1	0,3	4	—	116	193	71	77	42	3	„
91. Zabratówka	Zabratówka	Albigowa	10,0	Łańcut	17,0	2	93,5	2	93,5	—	1	3 (1)	0,3	0,3	2	1	62	138	24	41	42	31	„
92. Zaczernie	Zaczernie	Rzeszów	6,0	Rzeszów	6,0	4	202,3	4	202,3	1	3	6 (2)	0,3	0,4	4	—	112	166	166	—	—	—	„
93. Zalesie	Zalesie	„	6,0	„	5,0	1	57,3	1	57,3	—	1	3 (1)	0,6	—	2	2	61	119	102	17	—	—	„
94. Załęże	Pobitno	„	4,0	„	4,0	1	48,0	1	48,0	—	1	3 (1)	—	0,4	2	1	64	103	103	—	—	—	„
95. Zarzecze	Zarzecze	Czudec	7,0	Babica	3,0	1	47,0	1	47,0	—	1	3 (1)	—	0,6	2	1	64	55	53	—	2	—	„
96. Zgłobień	Zgłobień	Zgłobień	0,5	Trzciana	9,0	2	70,0	1	45,0	—	1	3 (1)	—	0,3	3	1	92	160	124	26	10	—	„
97. Zwięczyca	Zwięczyca	Rzeszów	6,0	Rzeszów	7,0	4	119,7	2	57,9	—	1	3 (1)	0,1	0,5	4	1	112	189	162	23	4	—	„
22. Powiat Sambor																								
MIASTO:																								
Sambor:																								
1. pow. im. Hoffmanowej	ul. Kopernika	Sambor	0,0	Sambor	0,0	7	380,8	7	380,8	1	—	—	—	—	10	3	216	350	255	47	24	24	p.
2. „ „ Królowej Jadwigi	„ „ „ 10	„	0,0	„	0,0	11	574,8	11	574,8	5	—	—	—	—	14	1	319	534	386	119	14	15	„
3. „ „ Jagiełły	„ Mickiewicza	„	0,2	„	0,8	13	695,8	13	695,8	2	—	—	—	—	20	1	428	694	407	144	36	107	„
4. „ „ Mickiewicza	„	„	0,5	„	1,0	5	213,2	5	213,2	2	—	—	—	—	8	2	203	318	227	63	12	16	„
5. „ „ Orzeszkowej	ul. Spytka z Melszt.	„	0,0	„	0,0	5	230,6	5	230,6	2	1	4 (1)	—	0,1	8	1	203	303	284	3	3	13	„
6. „ „ Św. Stan. Kostki	Powodowa przedm.	„	2,0	„	3,0	3	131,3	3	131,3	1	1	4 (1)	—	—	3	1	85	128	105	23	—	—	„
7. „ „ Jachowicza	Dolina „	„	4,0	„	3,0	3	108,0	3	108,8	—	1	3 (1)	0,2	0,6	3	—	84	151	146	5	—	—	„
8. „ „ Św. Jana Kantego	ul. Średnia 181	„	0,0	„	0,0	3	128,0	3	128,0	—	1	3 (1)	—	0,1	3	—	84	99	99	—	—	—	„
WIEŚ:																								
1. Babina	Babina	Kalinów	5,0	Kalinów	9,0	5	200,9	2	87,6	1	1	3 (1)	1,0	—	4	1	120	223	223	—	—	—	r.
2. Barańczyce	Barańczyce	Sambor	14,0	Biskowice	9,0	2	82,2	2	82,2	—	2	4 (1)	0,2	1,5	2	1	62	128	83	39	6	—	„

SZKOŁA SIEDZIBA, WZGL. NAZWA	GMINA W MIASTACH ULICA i Nr. DOMU	URZĄD POCZTOWY Nazwa	URZĄD POCZTOWY Odległość w km.	STACJA KOLEJOWA Nazwa	STACJA KOLEJOWA Odległość w km.	IZBY LEKCYJNE Ogółem liczba	IZBY LEKCYJNE Ogółem pow. w m²	IZBY LEKCYJNE W budynkach własnych liczba	IZBY LEKCYJNE W budynkach własnych pow. w m²	INNE IZBY SZKOLNE	MIESZKANIA NAUCZYCIELI W BUDYNKACH WŁASNYCH Mieszkań	MIESZKANIA NAUCZYCIELI W BUDYNKACH WŁASNYCH Izb (w tem kuchen)	GRUNTY SZKOLNE W HEKT. W użyciu szkoły	GRUNTY SZKOLNE W HEKT. W użyciu nauczycieli	NAUCZYCIELE W charakterze etatowych	NAUCZYCIELE W charakterze nieetatowych	GODZIN LEKCYJ TYGODNIOWO	DZIECI ZAPISANE DO SZKOŁY Ogółem	DZIECI ZAPISANE DO SZKOŁY Uczęszczające z odległości —1 km.	1—2 km.	2—3 km.	ponad 3 km.	JĘZYK NAUCZANIA
3. Bereźnica Rustykalna	Bereźnica Rustykal.	Sambor	11,0	Waniowice	3,0	2	114,3	1	45,0	—	1	3 (1)	0,2	—	2	1	62	110	95	15	—	—	r.
4. Bilina Wielka	Bilina Wielka	Łąka k. Sambora	3,0	Dorożów	7,5	3	145,9	3	145,9	—	1	3 (1)	0,4	—	3	1	88	200	180	20	—	—	„
5. Bilinka Mała	Bilinka Mała	Dublany k. Sambora	4,0	Dublany k. Sambora	4,0	2	96,0	2	96,0	—	1	3 (1)	—	—	2	1	60	121	121	—	—	—	„
6. Biskowice	Biskowice	Sambor	4,0	Biskowice	1,5	4	168,5	4	168,5	—	1	2 (1)	—	0,6	6	1	150	320	147	95	49	29	p.
7. Błażów	Błażów	Czerchawa	3,0	Sambor	14,0	1	42,0	1	42,0	—	1	3 (1)	0,3	—	1	1	32	90	79	11	—	—	r.
8. Brzegi	Brzegi	Sambor	13,0	Kalinów	6,0	2	120,3	2	120,3	1	1	4 (1)	—	0,6	2	1	62	115	115	—	—	—	„
9. Brześciany	Brześciany	Rajtarowice	4,0	Biskowice	8,0	1	33,8	1	33,8	—	1	3 (1)	—	0,3	1	1	34	35	10	—	—	25	p.
10. Brześciany	„	„	4,0	„	8,0	2	69,0	1	48,0	—	1	3 (1)	—	—	2	1	62	107	107	—	—	—	r.
11. Bukowa	Bukowa	Felsztyn	8,0	Felsztyn	8,0	2	91,0	2	91,0	—	2	4 (1)	—	—	2	1	62	123	123	—	—	—	„
12. [Burczyce Stare]	[Burczyce Stare]	[Koniuszki Siemianow.]	[7,0]	[Koniuszki Siemianow.]	[7,0]	—	—	—	—	—	—	—	[0,3]	—	—	—	—	[30]	[30]	—	—	—	[r.]
13. Byków	Byków	Łąka k. Sambora	4,0	Dorożów	1,0	2	76,8	1	40,8	—	1	3 (1)	0,1	—	2	1	60	111	105	6	—	—	p. r.
14. Bylice	Bylice	Rajtarowice	6,0	Nabyty Wojutycze	12,0	2	108,0	2	108,0	—	1	3 (1)	0,2	—	2	—	58	153	91	62	—	—	r.
15. [Chlewiska]	[Chlewiska]	[Sambor]	[11,0]	[Biskowice]	[6,0]	—	—	—	—	—	—	—	—	—	—	—	—	[30]	[30]	—	—	—	[r.]
16. Czaple	Czaple	Felsztyn	3,0	Głęboka	1,5	2	55,0	1	35,0	—	1	3 (1)	1,1	—	2	1	64	100	98	2	—	—	p. r.
17. Czerchawa	Czerchawa	Czerchawa	0,5	Sambor	13,0	1	41,3	1	41,3	—	1	3 (1)	—	6,0	1	2	34	101	101	—	—	—	„ „
18. Czukiew	Czukiew	Sambor	7,5	„	7,5	5	239,0	5	239,0	2	1	3 (1)	0,1	—	5	1	131	205	185	16	4	—	p.
19. Czukiew	„	„	9,0	„	9,0	1	48,0	1	48,0	—	1	3 (1)	—	—	1	1	34	58	43	15	—	—	r.
20. Czyszki	Czyszki	Nowe Miasto k. Przem.	8,0	Nowe Miasto Mlp.	8,0	2	92,0	1	56,0	—	1	3 (1)	0,1	0,6	2	—	58	161	136	25	—	—	p.
21. Dąbrówka	Dąbrówka	Sambor	6,0	Sambor	6,5	1	42,0	1	42,0	—	1	3 (1)	—	0,3	1	2	33	80	35	45	—	—	„
22. Dorożów	Dorożów	Łąka k. Sambora	3,0	Dorożów	2,0	5	169,6	2	84,0	—	1	4 (1)	0,3	0,6	5	1	151	266	226	3	2	35	p. r.
23. Dorożów	„	„	6,0	„	5,0	4	89,6	2	56,6	—	1	3 (1)	—	—	5	—	120	214	138	59	17	—	r.
24. Dublany	Dublany	Dublany k. Sambora	0,1	Dublany k. Sambora	1,0	3	121,2	2	96,0	—	1	3 (1)	0,1	1,1	5	1	118	193	186	7	—	—	p.
25. Dublany	„	„	3,0	„	4,0	2	108,0	2	108,0	—	1	3 (1)	—	—	2	2	66	142	142	—	—	—	„
26. Głęboka	Głęboka	Felsztyn	2,0	Głęboka	0,0	1	48,0	1	48,0	—	1	3 (1)	0,4	0,4	1	2	35	46	46	—	—	—	„
27. Hołodówka	Mokrzany	Czerchawa	7,0	Dublany k. Sambora	2,0	1	32,5	—	—	—	—	—	—	—	1	—	30	53	53	—	—	—	r.
28. Hordynia Rustykalna	Hordynia Rustykal.	Dublany k. Sambora	5,0	„	5,0	2	105,0	2	105,0	—	1	3 (1)	0,1	0,2	2	1	64	137	137	—	—	—	p. r.
29. Horodyszcze	Horodyszcze	„	6,0	„	5,0	2	75,0	2	75,0	—	1	4 (1)	0,4	—	2	1	34	126	118	8	—	—	„ „
30. Humieniec	Humieniec	Sambor	13,0	Nadyby Wojutycze	4,0	1	48,0	1	48,0	—	1	3 (1)	—	—	1	1	34	114	114	—	—	—	r.
31. [Janów]	[Janów]	[Felsztyn]	[2,0]	[Felsztyn]	[2,0]	—	—	—	—	—	—	—	[0,1]	—	—	—	—	[30]	[30]	—	—	—	[r.]
32. Kalinów (Kaisersdorf)	Kalinów (Kaisersd.)	Kalinów	0,0	Kalinów	2,0	2	87,4	2	87,4	—	1	3 (1)	0,1	3,0	2	—	58	91	89	—	2	—	n.
33. Kornalowice	Kornalowice	„	5,0	„	7,0	3	154,1	3	154,1	—	1	3 (1)	0,2	—	3	2	96	209	128	81	—	—	p.
34. Kornice	Kornice	Krukienice	8,0	Koniuszki Siemianow.	13,0	1	46,4	1	46,4	—	1	3 (1)	0,1	—	1	1	32	91	91	—	—	—	r.
35. Kotowania	Kotowania	Dublany k. Sambora	9,0	Dublany k. Sambora	7,0	1	44,9	1	44,9	—	1	3 (1)	0,3	0,5	1	1	32	58	32	26	—	—	„
36. Kowenice	Kowenice	Sambor	17,0	Biskowice	14,0	1	28,0	1	28,0	—	1	3 (1)	0,1	0,9	1	1	34	57	57	—	—	—	„
37. Kranzberg	Kranzberg	Dublany k. Sambora	1,0	Dublany k. Sambora	0,3	1	48 9	1	48,9	2	1	4 (1)	0,1	4,4	1	1	34	36	35	1	—	—	p.
38. Krużyki	Krużyki	Kalinów	2,0	Kalinów	3,0	1	44,6	1	44,6	—	1	3 (1)	0,1	—	1	—	30	62	62	—	—	—	p. r.
39. Kulczyce Rustykalne	Kulczyce Rustykal.	Sambor	8,0	Kulczyce	1,0	1	52,7	1	52,7	—	1	3 (1)	—	—	1	—	34	56	52	4	—	—	r.
40. Kulczyce Szlacheckie	Kulczyce Szlachec.	„	8,0	„	2,0	6	215,0	4	136,0	—	1	3 (1)	0,1	0,2	6	1	175	298	90	125	57	26	p. r.
41. Lutowiska	Lutowiska	Nadyby Wojutycze	8,0	Nadyby Wojutycze	8,0	2	95,2	2	95,2	—	2	4 (1)	0,3	—	2	—	62	102	102	—	—	—	r.
42. Łanowice	Łanowice	Sambor	12,0	Biskowice	7,0	2	102,1	2	102,1	—	1	3 (1)	—	—	2	1	62	100	76	18	6	—	p.
43. Łąka Rustykalna	Łąka Rustykalna	Łąka k. Sambora	0,5	Dorożów	5,0	4	201,0	4	201,0	1	1	3 (1)	0,4	—	3	1	96	157	155	—	—	2	r.
44. Łopuszna	Łopuszna	Czerchawa	4,0	Sambor	17,0	1	30,0	1	30,0	—	1	2 (1)	0,2	—	1	—	30	51	39	12	—	—	„
45. Łukawica	Łukawica	„	3,0	„	15,0	1	27,8	—	—	—	—	—	0,1	—	1	1	32	50	50	—	—	—	„
46. Majnicz	Majnicz	Łąka k. Sambora	3,0	Dorożów	7,0	1	48,0	1	48,0	—	1	3 (1)	0,2	—	1	—	30	54	54	—	—	—	„
47. Maksymowice	Maksymowice	Sambor	6,0	Biskowice	2,0	2	89,6	2	89,6	—	1	3 (1)	—	—	2	2	66	103	99	4	—	—	p.
48. Manasterzec	Manasterzec	Czerchawa	6,0	Sambor	21,0	1	80,0	1	80,0	—	1	3 (1)	0,3	2,2	1	—	30	94	40	40	14	—	r.
49. Mistkowice	Mistkowice	Sambor	19,0	Koniuszki Siemianow.	10,0	2	66,2	1	45,2	—	1	3 (1)	1,1	—	2	1	64	141	141	—	—	—	„
50. Mokrzany	Mokrzany	Czerchawa	8,0	Dublany k. Sambora	10,0	1	49,0	1	49,0	—	1	3 (1)	0,2	—	1	1	36	78	78	—	—	—	„
51. Mrozowice	Mrozowice	Sambor	9,0	Waniowice	2,0	1	28,4	1	28,4	—	1	2 (1)	—	—	1	1	34	67	67	—	—	—	„
52. Nadyby	Nadyby	Nadyby Wojutycze	1,5	Nadyby Wojutycze	2,0	3	122,5	1	90,0	—	1	4 (1)	0,4	—	4	2	109	216	186	28	2	—	p.
53. Nowoszyce	Nowoszyce	Dublany k. Sambora	7,0	Dublany k. Sambora	6,0	1	43,5	1	43,5	—	1	3 (1)	—	—	1	2	38	103	92	11	—	—	p. r.
54. Oleksięta	Kulczyce Rustykal.	Sambor	10,0	Kulczyce	5,0	1	15,3	—	—	—	—	—	—	—	1	—	30	36	36	—	—	—	p.
55. Olszanik	Olszanik	Czerchawa	3,0	Sambor	8,0	1	41,4	1	41,4	—	1	3 (1)	—	—	1	1	32	44	32	12	—	—	„
56. Olszanik	„	„	3,0	„	8,0	2	88,4	2	88,4	—	1	3 (1)	—	—	2	1	62	128	70	40	18	—	p. r.
57. Olszanik	„	„	6,0	„	11,0	1	53,0	—	—	—	—	—	—	—	1	—	30	32	12	20	—	—	p.
58. Ortynice	Ortynice	Łąka k. Sambora	3,0	Dorożów	2,5	1	45,8	1	45,8	—	1	3 (1)	0,1	0,5	1	1	32	45	45	—	—	—	p. r.
59. Ozimina Mała	Ozimina	Dublany k. Sambora	4,0	Dublany k. Sambora	3,0	1	48,0	1	48,0	—	1	3 (1)	—	—	1	1	32	40	40	—	—	—	r.

SZKOŁA siedziba, wzgl. nazwa	GMINA w miastach ulica i Nr. domu	URZĄD POCZTOWY Nazwa	URZĄD POCZTOWY Odległość w km.	STACJA KOLEJOWA Nazwa	STACJA KOLEJOWA Odległość w km.	IZBY LEKCYJNE Ogółem liczba	IZBY LEKCYJNE Ogółem pow. w m.²	IZBY LEKCYJNE W budynkach własnych liczba	IZBY LEKCYJNE W budynkach własnych pow. w m.²	INNE IZBY SZKOLNE	MIESZKANIA NAUCZYCIELI W BUDYNKACH WŁASNYCH Mieszkań	MIESZKANIA NAUCZYCIELI W BUDYNKACH WŁASNYCH Izb (w tem kuchen)	GRUNTY SZKOLNE W HEKT. W użyciu szkoły	GRUNTY SZKOLNE W HEKT. W użyciu nauczycieli	NAUCZYCIELE W charakterze etatowych	NAUCZYCIELE W charakterze nieetatowych	GODZIN LEKCYJ TYGODNIOWO	DZIECI ZAPISANE DO SZKOŁY Ogółem	DZIECI ZAPISANE DO SZKOŁY Uczęszczające z odległości —1 km.	1—2 km.	2—3 km.	ponad 3 km.	JĘZYK NAUCZANIA
60. Ozimina Wielka	Ozimina	Dublany k. Sambora	3,5	Dublany k. Sambora	2,5	1	48,0	1	48,0	—	1	3 (1)	—	—	1	1	32	59	59	—	—	—	r.
61. Pianowice	Pianowice	Sambor	9,0	Biskowice	4,0	1	21,2	1	21,2	—	1	2 (1)	—	—	1	1	34	50	27	23	—	—	p.
62. Pianowice	„	„	9,0	„	4,0	1	24,9	1	24,9	—	1	2 (1)	—	—	1	1	34	92	77	15	—	—	r.
63. Piniany	Piniany	Kalinów	3,0	Kalinów	2,0	2	108,0	2	108,0	—	1	3 (1)	—	1,7	2	1	60	118	118	—	—	—	„
64. Prusy	Prusy	Łąka k. Sambora	6,0	Dorożów	4,0	1	48,1	1	48,1	—	—	—	—	—	1	1	32	92	92	—	—	—	p. r.
65. Radłowice	Radłowice	Sambor	4,0	Sambor	3,5	2	78,0	1	48,0	—	1	3 (1)	—	—	2	—	60	153	66	62	25	—	p.
66. Rajtarowice	Rajtarowice	Rajtarowice	1,0	Biskowice	14,0	2	60,4	2	60,4	—	1	3 (1)	0,3	—	2	2	64	160	93	67	—	—	p. r.
67. Rakowa	Rakowa	Nadyby Wojutycze	5,0	Nadyby Wojutycze	6,0	2	57,7	1	44,3	—	1	3 (1)	—	—	2	2	66	123	123	—	—	—	p.
68. Rogóźno	Rogóźno	Rajtarowice	2,0	Biskowice	13,0	1	26,3	—	—	—	—	—	—	0,3	1	1	34	27	27	—	—	—	„
69. Rogóźno	„	„	2,0	„	13,0	2	74,6	2	74,6	—	1	2 (1)	—	0,4	2	1	62	138	97	41	—	—	p. r
70. Sadkowice	Sadkowice	„	3,0	„	10,0	2	102,0	2	102,0	—	1	3 (1)	0,1	—	2	—	60	82	71	11	—	—	„ „
71. Sąsiadowice	Sąsiadowice	Felsztyn	4,0	Głęboka	3,0	5	268,6	5	268,6	2	2	5 (1)	—	1,0	5	1	131	236	—	236	—	—	p.
72. Siekierczyce	Siekierczyce	Dublany k. Sambora	6,0	Dublany k. Sambora	6,0	1	48,0	1	48,0	—	1	3 (1)	—	0,3	1	—	30	65	65	—	—	—	r.
73. Sielec	Sielec	Sambor	14,0	„	9,0	2	96,1	2	96,1	—	1	3 (1)	—	—	2	1	62	106	103	3	—	—	„
74. Sprynia Wielka	Sprynia Wielka	„	23,0	Sambor	23,0	1	36,6	1	36,6	—	1	2 (1)	—	—	1	1	34	67	50	17	—	—	„
75. Strzałkowice	Strzałkowice	„	5,0	„	6,0	4	157,7	3	122,3	—	2	5 (2)	0,1	—	4	1	120	173	166	7	—	—	p.
76. Stupnica Polska	Stupnica Polska	Dublany k. Sambora	15,0	Dublany k. Sambora	15,0	2	110,0	2	110,0	—	1	3 (1)	—	0,4	2	—	58	90	68	22	—	—	„
77. Stupnica Ruska	Stupnica Ruska	„	8,0	„	8,0	2	105,6	2	105,6	—	1	3 (1)	—	0,2	2	1	66	98	8	90	—	—	r.
78. Szade	Szade	Sambor	8,0	Kulczyce	5,0	2	59,7	1	42,9	—	1	3 (1)	0,2	—	2	—	58	95	93	2	—	—	„
79. Tatary	Tatary	Łąka k. Sambora	4,0	Dublany k. Sambora	7,0	2	91,8	2	91,8	—	2	4 (1)	—	3,3	2	1	62	133	133	—	—	—	„
80. Torczynowice	Torczynowice	Sambor	11,0	Sozań	3,5	2	102,0	2	102,0	1	1	3 (1)	—	—	2	1	62	134	70	64	—	—	„
81. Torhanowice	Torhanowice	„	9,0	Waniowice	2,0	1	38,5	1	38,5	—	1	3 (1)	—	—	1	—	30	73	73	—	—	—	„
82. Uherce Zapłatyńskie	Uherce Zapłatyńsk.	„	5,2	Sambor	5,2	2	70,9	2	70,9	—	1	4 (1)	0,1	—	2	1	62	120	120	—	—	—	p.
83. Waniowice	Waniowice	Waniowice	1,0	Waniowice	1,0	2	76,0	2	76,0	—	1	2 (1)	—	—	2	—	60	135	127	—	8	—	p. r.
84. [Więckowice]	[Więckowice]	[Krukienice]	[8,0]	[Biskowice]	[10,0]	—	—	—	—	—	—	—	[0,1]	—	—	—	—	[100]	[80]	—	[20]	—	[r.]
85. [Władypol]	[Sadkowice]	[Rajtarowice]	[6,0]	[„]	[17,0]	—	—	—	—	—	—	—	—	—	—	—	—	[29]	[29]	—	—	—	[p.]
86. Wojutycze	Wojutycze	Nadyby Wojutycze	2,0	Nadyby Wojutycze	1,5	3	155,1	3	155,1	—	1	3 (1)	—	0,6	4	2	109	280	52	71	82	75	p. r.
87. Wola Baraniecka	Wola Baraniecka	Sambor	14,0	Biskowice	7,0	2	66,5	2	66,5	—	1	2 (1)	—	—	2	1	62	121	116	5	—	—	„ „
88. Wolica Polska	Wolica Polska	Rajtarowice	4,0	„	7,0	1	21,0	—	—	—	—	—	—	0,6	1	—	30	44	22	8	10	4	p.
89. Wołoszcza	Wołoszcza	Łąka k. Sambora	8,0	Dorożów	12,0	1	20,0	—	—	—	—	—	—	—	1	—	30	34	34	—	—	—	„
90. Wołoszcza	„	„	8,0	„	12,0	3	105,5	3	105,5	—	2	5 (2)	—	—	3	1	88	177	176	—	1	—	p. r.
91. Wykoty	Wykoty	Sambor	6,0	Biskowice	3,0	3	122,8	2	93,5	—	1	3 (1)	0,6	3,0	4	1	124	184	110	74	—	—	„ „
92. Zady	Wołoszcza	Łąka k. Sambora	14,0	Dorożów	20,0	1	36,8	1	36,8	—	1	3 (1)	—	0,3	1	—	30	49	49	—	—	—	p.
93. Zarajsko	Zarajsko	Sambor	18,5	Koniuszki Siemianow.	6,0	1	66,0	—	—	—	—	—	—	1,0	1	—	31	46	46	—	—	—	r.
94. Zwór	Zwór	„	21,0	Sambor	21,0	1	44,7	1	44,7	—	1	3 (1)	—	0,6	1	—	30	78	30	30	18	—	p. r.

23. Powiat Sanok

MIASTO:

Sanok:

1. powsz. im. Wł. Jagiełły	ul. Mickiewicza 311	Sanok	0,2	Sanok Miasto	1,0	9	413,5	9	413,5	3	—	—	—	—	14	1	280	458	369	17	12	60	p.
2. „ „ Grzegorza z S.	„ Szpitalna	„	1,0	„	0,5	8	354,6	8	354,6	2	—	—	—	—	10	3	241	324	270	14	—	40	„
3. „ „ Kr. Jadwigi	„ Mickiewicza 311	„	0,0	„	0,0	9	485,4	9	485,4	3	1	4 (1)	—	—	13	2	287	340	300	10	2	28	„
4. „ „ Św. Kingi	„ Ochronki 204	„	0,4	„	0,3	6	263,4	6	263,4	1	1	4 (1)	—	—	7	3	200	268	234	20	9	5	„
5. „ „ Hoffmanowej	„ Szpitalna	„	1,0	„	0,5	7	349,1	7	349,1	2	—	—	—	—	7	3	181	224	184	21	—	19	„

Rymanów:

6. powszechna	„	Rymanów I (miasto)	0,0	Rymanów	5,0	7	168,3	—	—	1	—	—	—	—	9	2	272	337	308	2	20	7	„
7. „	„	„	0,0	„	5,0	5	204,5	—	—	1	—	—	—	—	11	—	219	335	278	13	36	8	„

WIEŚ:

1. Bażanówka	Bażanówka	Jaćmierz	3,0	Zarszyn	5,0	1	51,0	1	51,0	—	1	3 (1)	—	—	2	1	62	102	102	—	—	—	„
2. Besko	Besko	Besko	0,0	Besko	0,0	5	222,0	4	204,0	—	1	3 (1)	0,1	0,3	7	—	177	172	148	24	—	—	„
3. Besko	„	„	0,3	„	0,5	3	190,5	—	—	—	—	—	—	—	3	2	98	135	94	41	—	—	p. r.
4. Bukowsko	Bukowsko	Bukowsko	0,2	Nowosielce Gniewosz	12,0	6	277,0	6	277,0	1	1	3 (1)	—	—	7	1	179	296	251	42	—	3	p.

SZKOŁA siedziba, wzgl. nazwa	GMINA w miastach ulica i Nr. domu	URZĄD POCZTOWY nazwa	URZĄD POCZTOWY odległość w km.	STACJA KOLEJOWA nazwa	STACJA KOLEJOWA odległość w km.	IZBY LEKCYJNE ogółem liczba	IZBY LEKCYJNE ogółem pow. w m.²	IZBY LEKCYJNE w budynkach własnych liczba	IZBY LEKCYJNE w budynkach własnych pow. w m.²	INNE IZBY SZKOLNE	MIESZKANIA NAUCZYCIELI W BUDYNKACH WŁASNYCH mieszkań	MIESZKANIA NAUCZYCIELI W BUDYNKACH WŁASNYCH izb (w tem kuchen)	GRUNTY SZKOLNE W HEKT. w użyciu szkoły	GRUNTY SZKOLNE W HEKT. w użyciu nauczycieli	NAUCZYCIELE w charakterze etatowych	NAUCZYCIELE w charakterze nieetatowych	GODZIN LEKCYJ TYGODNIOWO	DZIECI ZAPISANE DO SZKOŁY ogółem	DZIECI ZAPISANE DO SZKOŁY uczęszczające z odległości —1 km.	1—2 km.	2—3 km.	ponad 3 km.	JĘZYK NAUCZANIA
5. Bykowce	Bykowce	Sanok	7,0	Sanok	6,0	1	45,1	1	45,1	—	1	3 (1)	—	0,6	1	2	34	42	36	6	—	—	p.
6. Bzianka	Bzianka	Wróblik Szlachecki	5,0	Rymanów	5,0	2	108,0	2	108,0	—	1	3 (1)	—	—	2	1	63	122	50	31	26	15	„
7. Czeremcha	Czeremcha	Jaśliska	7,5	„	31,5	1	63,0	1	63,0	—	1	3 (1)	—	0,1	1	—	30	49	11	31	7	—	p. r.
8. Czerteż	Czerteż	Sanok	4,0	Dąbrówka	1,5	1	52,0	1	52,0	—	1	3 (1)	0,3	—	1	1	32	94	89	5	—	—	„ „
9. Czystohorb	Czystohorb	Komańcza	5,0	Komańcza	5 0	1	45,0	1	45,0	—	1	3 (1)	—	1,2	1	1	32	65	31	25	9	—	r.
10. Daljowa	Daljowa	Jaśliska	1,0	Rymanów	23,0	1	50,2	1	50,2	—	1	3 (1)	—	—	1	1	32	55	55	—	—	—	p. r.
11. [Darów]	[Darów]	[Bukowsko]	[12,0]	[Besko]	[18,5]	[1]	[52,0]	[1]	[52,0]	—	[1]	[3 (1)]	[0,1]	—	—	—	—	—	—	—	—	—	•
12. [Dąbrówka Polska]	[Dąbrówka Polska]	[Sanok]	[2,0]	[Sanok]	[1,5]	—	—	—	—	—	—	—	[0,6]	—	—	—	—	[42]	[42]	—	—	—	[p.]
13. Dąbrówka Ruska	Dąbrówka Ruska	„	3,0	Dąbrówka	0,5	2	79,1	2	79,1	—	1	3 (1)	0,1	—	2	1	63	73	73	—	—	—	r.
14. Deszno	Deszno	Rymanów 2 (Zdrój)	2,0	Rymanów	11,0	1	22,5	—	—	—	—	—	—	1,1	1	2	34	50	37	13	—	—	p.
15. Dębna	Dębna	Mrzygłód	3,5	Sanok	11,0	1	49,7	1	49,7	—	1	3 (1)	—	1,1	1	1	34	46	46	—	—	—	„
16. Długie	Długie	Zarszyn	2,5	Zarszyn	2,0	3	165,0	3	165,0	—	1	4 (1)	—	—	4	1	117	180	170	10	—	—	„
17. Dobra Szlachecka	Dobra Szlachecka	Mrzygłód	5,0	Sanok	18,0	1	97,5	—	—	—	—	—	—	—	1	1	32	75	39	13	10	13	p. r.
18. Dolina	Dolina	Zagórz (dw. kol.)	2,0	Nowy Zagórz	2,0	1	56,0	—	—	—	—	—	0,4	—	2	—	30	51	35	16	—	—	„ „
19. Dudyńce	Dudyńce	Nowotaniec	5,0	Nowosielce Gniewosz	4,0	1	42,0	1	42,0	—	1	3 (1)	0,1	1,1	1	1	32	65	56	7	2	—	„ „
20. Falejówka	Falejówka	Jurowce	4,0	Dąbrówka	10,0	1	48,0	1	48,0	—	1	3 (1)	0,2	—	1	1	32	87	84	3	—	—	p.
21. Głębokie	Głębokie	Rymanów	6,5	Besko	7,5	2	117,1	2	117,1	—	1	3 (1)	0,1	—	2	1	66	110	83	27	—	—	„
22. Hłomcza	Hłomcza	Mrzygłód	2,0	Sanok	19,0	1	26,0	—	—	—	—	—	—	1,4	1	1	32	79	73	6	—	—	p. r.
23. Hołuczków	Hołuczków	Tyrawa Wołoska	3,0	Załuż	14,0	1	35,0	1	35,0	1	1	3 (1)	—	—	1	—	30	102	92	10	—	—	r.
24. Jaćmierz	Jaćmierz	Jaćmierz	0,0	Zarszyn	5,0	7	290,3	5	245,5	1	1	3 (1)	—	1,7	7	1	191	287	236	39	12	—	p.
25. Jaśliska	Jaśliska	Jaśliska	0,2	Rymanów	24,0	2	69,7	2	69,7	—	1	2 (1)	—	2,0	2	1	63	110	103	7	—	—	„
26. Jędruszkowce	Jędruszkowce	Nowosielce Gniewosz	1,5	Nowosielce Gniewosz	1,5	1	35,0	1	35,0	—	1	3 (1)	0,2	—	1	1	32	36	26	10	—	—	„
27. Jurowce	Srogów Górny	Jurowce	0,0	Dąbrówka	4,0	1	50,4	1	50,4	—	1	3 (1)	—	—	1	1	32	40	17	23	—	—	„
28. [Kamionka]	[Kamionka]	[Rymanów]	[5,0]	[Rymanów]	[9,0]	[1]	[49,0]	[1]	[49,0]	—	[1]	[3 (1)]	[0,2]	—	—	—	—	—	—	—	—	—	•
29. Karlików	Karlików	Bukowsko	5,0	Szczawne Kulaszne	7,0	1	37,5	1	37,5	—	1	3 (1)	0,1	—	1	1	33	59	56	3	—	—	r.
30. Klimkówka	Klimkówka	Klimkówka	0,0	Rymanów	8,0	4	243,0	3	162,0	—	1	3 (1)	0,1	0,9	4	1	107	155	149	6	—	—	p.
31. Komańcza	Komańcza	Komańcza	2,0	Komańcza	2,0	2	105,0	2	105,0	—	1	3 (1)	0,3	—	2	1	64	98	67	26	5	—	p. r.
32. Kostarowce	Kostarowce	Jurowce	2,0	Dąbrówka	4,0	4	204,9	4	204,9	—	1	3 (1)	—	2,0	3	1	94	194	194	—	—	—	„ „
33. Królik Polski	Królik Polski	Rymanów 2 (Zdrój)	6,0	Rymanów	15,0	2	72,3	2	72,3	—	1	3 (1)	0,1	—	2	2	68	122	35	58	29	—	p.
34. Kulaszne	Kulaszne	Szczawne	3,5	Szczawne Kulaszne	3,5	1	33,0	1	33,0	—	1	3 (1)	—	0,9	1	1	32	67	57	10	—	—	r.
35. Ladzin	Ladzin	Rymanów	3,0	Rymanów	2,5	1	45,1	1	45,0	—	1	3 (1)	—	—	1	1	32	45	44	1	—	—	p.
36. Lalin	Lalin	Grabownica Starzeńsk.	5,0	Dąbrówka	9,0	1	13,0	—	—	—	—	—	—	—	1	1	34	86	70	16	—	—	p. r.
37. Lipowiec	Lipowiec	Jaśliska	3,0	Rymanów	28,0	1	51,6	1	51 6	—	1	3 (1)	—	—	1	1	32	50	33	17	—	—	„ „
38. Liszna	Liszna	Mrzygłód	6,0	Sanok	8,0	1	42,4	1	42,4	1	1	3 (1)	—	1,0	1	1	32	57	55	2	—	—	p.
39. Łodzina	Łodzina	„	4,0	„	24,0	1	48,0	1	48,0	—	1	3 (1)	—	0,3	1	1	32	49	19	30	—	—	„
40. Międzybrodzie	Międzybrodzie	Sanok	4,0	„	4,0	1	24,8	1	24,8	—	1	2 (1)	—	1,1	1	1	32	49	49	—	—	—	r.
41. Milcza	Milcza	Wróblik Szlachecki	2,0	Rymanów	2,0	2	95,2	2	95,2	—	1	3 (1)	—	—	2	—	60	97	97	—	—	—	p.
42. Mokre	Mokre	Zagórz (dw. kol.)	17,0	Mokre Młp.	0,0	1	44,5	1	44,5	—	1	2 (1)	—	0,2	1	1	32	87	56	27	4	—	r.
43. Morochów	Morochów	„	9,5	„	2,5	1	31,3	1	31,3	—	1	3 (1)	—	—	1	—	30	73	73	—	—	—	p. r.
44. [Moszczaniec]	[Moszczaniec]	[Bukowsko]	[18,0]	[„]	[25,5]	[1]	[49,0]	[1]	[49,0]	—	[1]	[2 (1)]	—	—	—	—	—	[62]	[37]	[25]	—	—	[p.r.]
45. Mrzygłód	Mrzygłód	Mrzygłód	0,0	Sanok	15,0	2	108,0	2	108,0	—	1	4 (1)	—	—	2	1	62	75	70	5	—	—	p.
46. Mymoń	Mymoń	Besko	2,5	Besko	2,5	1	51,0	1	51,0	—	1	3 (1)	—	—	2	—	30	30	30	—	—	—	„
47. Nadolany	Nadolany	Bukowsko	6,0	Nowosielce Gniewosz	7,5	1	54,0	1	54,0	—	1	3 (1)	0,1	—	1	—	30	38	21	10	5	2	„
48. Niebieszczany	Niebieszczany	Sanok	14,0	Dąbrówka	9,0	4	173,5	2	94,5	—	1	3 (1)	0,3	—	4	1	125	227	70	60	70	27	„
49. Nowosielce-Gniewosz	Nowosielce-Gniew.	Nowosielce Gniewosz	2,0	Nowosielce Gniewosz	2,0	3	99,0	2	59,0	—	1	3 (1)	—	—	4	1	98	167	135	32	—	—	„
50. Nowotaniec	Nowotaniec	Bukowsko	4,0	„	8,0	5	200,6	5	200,6	1	1	3 (1)	0,2	—	5	1	160	211	150	50	11	—	„
51. Odrzechowa	Odrzechowa	Zarszyn	5,0	Zarszyn	5,0	5	215,2	3	149,4	—	1	3 (1)	0,1	0,8	6	1	134	309	127	80	85	17	p. r.
52. Olchowce	Olchowce	Sanok	4,0	Sanok	3,0	4	198,0	4	198,0	1	1	3 (1)	—	0,4	4	1	101	116	56	40	20	—	„ „
53. [Ostawica]	[Ostawica]	[Łupków]	[5,0]	[Łupków]	[5,0]	—	—	—	—	—	—	—	[0,1]	—	—	—	—	—	—	—	—	—	•
54. Pakoszówka	Pakoszówka	Jurowce	4,5	Dąbrówka	7,0	2	108,9	1	66,9	—	1	3 (1)	—	—	2	1	64	102	102	—	—	—	p.
55. Pastwiska	Odrzechowa	Zarszyn	8,0	Besko	10,0	1	42,8	1	42,8	—	1	2 (1)	—	—	1	1	32	31	24	7	—	—	„
56. Pielnia	Pielnia	Nowosielce Gniewosz	6,4	Nowosielce Gniewosz	6,4	2	84,0	1	54,0	—	1	3 (1)	0,1	—	2	2	66	118	63	55	—	—	„
57. Pisarowce	Pisarowce	„	0,8	„	0,8	2	50,4	2	50,4	—	1	4 (1)	—	—	2	1	62	83	83	—	—	—	„
58. [Płonno]	[Płonno]	[Szczawne]	[7,0]	[Szczawne Kulaszne]	[5,0]	[1]	[38,5]	[1]	[38,5]	—	[1]	[3 (1)]	—	—	—	—	—	[92]	[43]	[37]	[12]	—	[p.r.]
59. Płowce	Płowce	Sanok	3,5	Sanok Miasto	3,5	1	29,9	1	29,9	—	1	2 (1)	0,1	—	2	1	31	34	34	—	—	—	p. r.
60. Pobiedno	Pobiedno	„	11,0	Dąbrówka	7,0	1	56,9	1	56,9	—	1	3 (1)	0,1	—	1	1	32	79	65	14	—	—	p.
61. Polany Surowiczne	Polany Surowiczne	Jaśliska	7,0	Besko	17,0	1	47,1	1	47,1	—	1	3 (1)	0,1	—	1	1	32	84	42	42	—	—	r.

SZKOŁA siedziba, wzgl. nazwa	GMINA w miastach ulica i Nr. domu	URZĄD POCZTOWY Nazwa	URZĄD POCZTOWY Odległość w km.	STACJA KOLEJOWA Nazwa	STACJA KOLEJOWA Odległość w km.	IZBY LEKCYJNE Ogółem liczba	IZBY LEKCYJNE Ogółem pow. w m.²	IZBY LEKCYJNE W budynkach własnych liczba	IZBY LEKCYJNE W budynkach własnych pow. w m.²	INNE IZBY SZKOLNE	MIESZKANIA NAUCZYCIELI W BUDYNKACH WŁASNYCH Mieszkań	MIESZKANIA NAUCZYCIELI W BUDYNKACH WŁASNYCH Izb (w tem kuchen)	GRUNTY SZKOLNE W HEKT. W użyciu szkoły	GRUNTY SZKOLNE W HEKT. W użyciu nauczycieli	NAUCZYCIELE W charakterze etatowych	NAUCZYCIELE W charakterze nieetatowych	GODZIN LEKCYJ TYGODNIOWO	DZIECI ZAPISANE DO SZKOŁY Ogółem	DZIECI ZAPISANE DO SZKOŁY Uczęszczające z odległości —1 km.	1—2 km.	2—3 km.	ponad 3 km.	JĘZYK NAUCZANIA
62. Posada Górna	Posada Górna	Rymanów 2 (Zdrój)	1,0	Rymanów	7,0	3	172,6	3	172,6	—	2	4 (1)	—	0,2	5	1	93	203	14	169	20	—	p.
63. Posada Jaśliska	Posada Jaśliska	Jaśliska	1,5	„	26,0	2	86,0	1	56,0	—	1	3 (1)	0,2	—	2	1	64	89	30	35	24	—	„
64. Posada Olchowska	Posada Olchowska	Posada Olchowska	0,0	Sanok	1,0	7	361,5	7	361,5	1	—	—	—	—	8	—	166	256	233	16	4	3	„
65. [Przełuki]	[Przełuki]	[Komańcza]	[4,0]	[Komańcza]	[4,0]	[1]	[49,0]	[1]	[49,0]	—	[1]	[3 (1)]	[0,1]	—	—	—	—	—	—	—	—	—	•
66. Prusiek	Prusiek	Sanok	9,0	Dąbrówka	6,0	1	40,0	—	—	—	—	—	—	1,1	1	1	32	51	46	5	—	—	p.
67. Prusiek	„	„	9,0	„	6,0	1	51,5	1	51,5	—	1	3 (1)	—	1,1	1	1	32	55	54	1	—	—	r.
68. Puławy	Puławy	Bukowsko	15,0	Besko	9,0	1	39,0	1	39,0	—	1	3 (1)	—	—	1	1	34	127	40	50	37	—	p. r.
69. Raczkowa	Raczkowa	Jurowce	5,0	Dąbrówka	11,0	1	49,2	1	49,2	—	1	3 (1)	0,6	—	1	1	32	76	76	—	—	—	p.
70. Radoszyce	Radoszyce	Komańcza	5,0	Komańcza	5,0	1	66,5	1	66,5	—	1	3 (1)	0,3	0,6	1	1	32	124	124	—	—	—	p. r.
71. Rakowa	Rakowa	Tyrawa Wołoska	3,0	Olszanica	11,0	1	61,8	1	61,8	—	1	3 (1)	0,1	0,1	1	1	32	57	45	10	2	—	„ „
72. Rzepedź	Rzepedź	Szczawne	5 0	Rzepedź	2,0	2	94,1	2	94,1	—	1	3 (1)	0,3	0,8	2	—	60	96	59	28	9	—	„ „
73. Sanoczek	Sanoczek	Sanok	7,0	Dąbrówka	3,0	1	42,3	—	—	—	—	—	0,2	—	1	1	32	90	90	—	—	—	„ „
74. Siemuszowa	Siemuszowa	Tyrawa Wołoska	6,0	Sanok	18,0	2	101,2	1	59,2	—	1	3 (1)	0,1	0,1	2	1	63	115	105	10	—	—	r.
75. Sieniawa	Sieniawa	Rymanów	6,0	Besko	6,5	2	81,8	2	81,8	—	1	2 (1)	0,3	—	2	2	68	120	116	—	4	—	p. r.
76. Srogów Dolny	Srogów Dolny	Jurowce	1,0	Dąbrówka	5,0	1	35,0	1	35,0	—	1	2 (1)	—	0,3	1	1	32	60	57	3	—	—	p.
77. Srogów Górny	Srogów Górny	„	1,0	„	4,5	1	22,5	—	—	—	—	—	0,2	—	1	1	32	58	52	6	—	—	„
78. Strachocina	Strachocina	„	7,0	„	9,0	2	84,0	2	84,0	3	1	3 (1)	0,2	—	3	1	68	125	110	15	—	—	„
79. Stróże Małe	Stróże Małe	Sanok	2,0	Sanok	2,0	1	40,0	1	40,0	—	1	3 (1)	—	1,1	1	—	30	48	48	—	—	—	„
80. Stróże Wielkie	Stróże Wielkie	„	6,0	„	6,0	1	35,0	1	35,0	—	1	2 (1)	—	—	1	1	32	54	54	—	—	—	r.
81. [Surowica]	[Surowica]	[Bukowsko]	[15,0]	[Zarszyn]	[18,0]	—	—	—	—	—	—	—	[0,1]	—	—	—	—	—	—	—	—	—	•
82. Szczawne	Szczawne	Szczawne	2,0	Szczawne Kulaszne	2,2	1	26,0	—	—	—	—	—	—	0,3	1	1	32	99	89	9	1	—	p. r.
83. Szklary	Szklary	Jaśliska	6,0	Rymanów	21,0	1	45,8	1	45,8	—	1	3 (1)	—	—	1	1	32	44	44	—	—	—	„ „
84. Tarnawka	Tarnawka	Rymanów	14,0	Besko	13,0	1	45,6	1	45,6	—	1	3 (1)	—	—	1	1	32	77	43	34	—	—	r.
85. [Tokarnia]	[Tokarnia]	[Bukowsko]	[3,0]	[Szczawne Kulaszne]	[9,0]	—	—	—	—	—	—	—	—	—	—	—	—	—	—	—	—	—	•
86. Trepcza	Trepcza	Sanok	4,0	Sanok	5,0	2	58,3	1	35,5	—	1	3 (1)	—	0,7	2	1	64	108	107	1	—	—	p. r.
87. Turzańsk	Turzańsk	Komańcza	6,0	Rzepedź	1,5	1	42,0	1	42,0	—	1	3 (1)	—	0,2	1	1	32	75	75	—	—	—	„ „
88. Tyrawa Solna	Tyrawa Solna	Mrzygłód	2,0	Sanok	20,0	2	71,0	1	36,0	—	1	3 (1)	—	0,6	1	1	32	134	129	—	5	—	r.
89. Tyrawa Wołoska	Tyrawa Wołoska	Tyrawa Wołoska	0,5	Załuż	10,0	2	87,4	1	47,9	—	1	3 (1)	0,1	0,5	2	2	80	140	118	17	5	—	p.
90. Wielopole	Wielopole	Zagórz (dw. kol)	2,0	Zagórz	2,0	1	35,8	—	—	—	—	—	—	0,1	1	1	32	50	50	—	—	—	p. r.
91. Wisłoczek	Wisłoczek	Rymanów	17,0	Rymanów	17,0	1	49,0	1	49,0	—	1	3 (1)	—	—	1	1	32	78	36	27	15	—	„ „
92. Wisłok Dolny	Wisłok Wielki	Komańcza	14,5	Komańcza	14,5	2	77,6	1	52,1	—	1	3 (1)	0,1	2,2	2	1	64	134	46	33	27	28	„ „
93. Wisłok Górny	„	„	11,5	„	11,5	1	52,0	1	52,0	—	1	3 (1)	—	1,1	1	1	32	90	63	27	—	—	r.
94. Wola Niżna	Wola Niżna	Jaśliska	4,0	Rymanów	24,0	1	39,9	1	39,9	—	1	3 (1)	—	0,1	1	1	32	63	39	21	3	—	„
95. Wola Sękowa	Wola Sękowa	Bukowsko	5,0	Nowosielce Gniewosz	10,0	2	73,5	1	55,5	—	1	3 (1)	—	—	2	1	64	97	66	31	—	—	p. r.
96. Wola Wyżna	Wola Wyżna	Jaśliska	7,0	Rymanów	31,0	1	33,5	1	33,5	—	1	3 (1)	—	—	1	1	32	38	24	14	—	—	r.
97. Wolica	Wolica	Bukowsko	4,0	Nowosielce Gniewosz	9,0	1	48,0	1	48,0	—	1	3 (1)	—	1,1	1	2	34	48	46	2	—	—	„
98. Wróblik Szlachecki	Wróblik Szlachecki	Wróblik Szlachecki	1,5	Rymanów	1,5	2	92,7	2	92,7	—	1	3 (1)	0,1	—	2	1	64	87	81	4	2	—	p. r.
99. Zagórz	Zagórz	Zagórz (dw. kol.)	2,0	Zagórz	1,0	5	173,8	—	—	—	—	—	0,4	—	8	2	225	393	296	81	16	—	p.
100. Zahutyń	Zahutyń	Sanok	5,0	„	3,0	2	68,6	2	68,6	—	1	3 (1)	—	0,4	2	1	64	124	70	26	16	12	p. r.
101. Załuż	Załuż	Załuż	0,2	Załuż	2,5	3	91,3	2	71,3	—	1	3 (1)	0,4	—	3	2	98	270	68	81	50	71	p.
102. Zarszyn	Zarszyn	Zarszyn	0,2	Zarszyn	0,5	7	284,4	7	284,4	1	1	3 (1)	—	—	9	—	212	317	303	—	14	—	„
103. Zasławie	Zasławie	Zagórz (dw. kol.)	3,0	Zagórz	2,0	1	49,0	1	49,0	—	1	3 (1)	—	0,2	1	1	34	57	50	7	—	—	„
104. Zawadka Rymanowska	Zawadka Rymanow.	Dukla	7,0	Iwonicz	21,0	1	48,0	1	48,0	1	2	4 (1)	—	0,4	1	1	34	114	91	9	14	—	r.
105. Zboiska	Zboiska	Bukowsko	8,0	Nowosielce Gniewosz	6,0	1	32,4	—	—	—	—	—	—	—	1	2	36	48	48	—	—	—	p.

24. Powiat Sokal

MIASTO:																							
Sokal:																							
1. pow. im. Kr. Jadwigi	ul. Kościuszki 56	Sokal	0,2	Sokal	2,0	6	262,2	6	262,2	1	1	4 (1)	—	—	9	2	211	278	264	12	2	—	p.
2. „	„ Świtaszowska 2	„	0,3	„	3,0	7	336,5	7	336,5	1	1	5 (1)	0,2	0,3	13	—	303	412	375	21	12	4	„
3. „ im. M. Konopnickiej	„ „ „	„	0,5	„	3,0	5	269,3	5	269,3	1	—	—	—	—	9	3	249	296	284	12	—	—	„
4. „	Babiniec	„	0,0	„	2,0	5	174,0	—	—	—	—	—	—	—	3	3	102	136	133	3	—	—	„
5. „	Zabuże	„	2,0	„	3,0	1	20,0	—	—	—	—	—	—	0,3	2	2	68	112	60	50	2	—	„

SZKOŁA SIEDZIBA, WZGL. NAZWA	GMINA W MIASTACH ULICA i Nr. DOMU	URZĄD POCZTOWY Nazwa	Odległość w km.	STACJA KOLEJOWA Nazwa	Odległość w km.	IZBY LEKCYJNE Ogółem liczba	pow. w m.²	W budynkach własnych liczba	pow. w m.²	INNE IZBY SZKOLNE	MIESZKANIA NAUCZYCIELI W BUDYNKACH WŁASNYCH Mieszkań	Izb (w tem kuchen)	GRUNTY SZKOLNE W HEKT. W użyciu szkoły	nauczycieli	NAUCZYCIELE W charakterze etatowych	nieetatowych	GODZIN LEKCYJ TYGODNIOWO	DZIECI ZAPISANE DO SZKOŁY Ogółem	Uczęszczające z odległości —1 km.	1—2 km.	2—3 km.	ponad 3 km.	JĘZYK NAUCZANIA
Bełz:																							
6. powszechna	.	Bełz	0,2	Bełz	1,5	6	280,2	—	—	4	—	—	—	—	6	1	168	258	201	14	28	15	p.
7. „	ul. Głowackiego	„	0,0	„	1,4	7	411,6	—	—	1	—	—	—	—	9	1	209	311	271	10	30	—	„
WIEŚ:																							
1. Andrzejówka	Rożdżałów	Tartaków	14,0	Suszno	10,0	1	7,8	—	—	—	—	—	—	—	1	—	30	36	36	—	—	—	p. r.
2. Baranie Peretoki	Baranie Peretoki	Sokal	16,0	Romosz	3,0	2	40,6	2	40,6	—	1	3 (1)	—	0,6	2	1	62	83	83	—	—	—	r.
3. Bendziuchy	Bendziuchy	Krystynopol	2,0	Krystynopol	2,5	1	19,3	—	—	—	—	—	—	—	1	—	32	35	28	7	—	—	„
4. Bezejów	Bezejów	Ostrów k. Sokala	5,0	Ostrów k. Sokala	5,0	1	40,0	1	40,0	—	1	3 (1)	0,1	—	1	—	33	32	32	—	—	—	„
5. Bobiatyn	Bobiatyn	Tartaków	5,0	Sokal	15,0	1	46,8	1	46,8	—	1	3 (1)	—	0,2	1	1	34	76	76	—	—	—	„
6. Bobiatyn	„	„	5,0	„	15,0	1	46,8	1	46,8	—	—	—	—	—	1	1	33	30	30	—	—	—	p.
7. Bojanice	Bojanice	Moszków	3,0	„	8,0	1	50,0	1	50,0	—	1	3 (1)	—	0,3	1	1	33	51	51	—	—	—	„
8. Boratyn	Boratyn	Ostrów k. Sokala	4,0	Ostrów k. Sokala	4,0	2	83,9	2	83,9	—	1	4 (1)	0,2	—	2	1	62	99	99	—	—	—	r.
9. Boratyn	„	„ „ „	4,0	„ „ „	4,0	1	24,5	—	—	—	—	—	0,1	—	1	—	30	28	28	—	—	—	p.
10. Budynin	Budynin	Bełz	6,0	Bełz	6,0	2	76,0	1	64,2	—	1	3 (1)	—	0,3	2	—	62	95	95	—	—	—	r.
11. Bujawa	Łuczyce	Łuczyce	3,0	Sokal	25,0	1	36,4	1	36,4	—	1	3 (1)	—	—	1	1	32	50	50	—	—	—	„
12. Byszów	Byszów	Tartaków	16,0	Stojanów	10,0	2	85,0	1	60,0	—	1	3 (1)	0,3	0,3	2	—	58	84	84	—	—	—	p. r.
13. Byszów	„	„	15,0	Suszno	6,0	1	31,5	—	—	—	—	—	—	1,1	1	1	32	33	33	—	—	—	p.
14. Cebłów	Cebłów	Bełz	5,0	Żużel	3,0	2	87,8	1	56,3	—	1	3 (1)	—	—	2	2	64	99	99	—	—	—	r.
15. Chłopiatyn	Chłopiatyn	„	8,0	Bełz	8,0	1	48,0	1	48,0	—	1	3 (1)	—	0,8	1	1	34	56	56	—	—	—	„
16. Chorobrów	Chorobrów	Chorobrów k. Sokala	1,0	Sokal	12,0	2	105,0	1	56,0	—	1	3 (1)	0,2	0,2	2	1	62	74	74	—	—	—	„
17. Chorobrów	„	„ „ „	0,2	„	12,0	1	32,0	—	—	—	—	—	—	—	1	—	30	18	18	—	—	—	p.
18. Cieląż	Cieląż	Sokal	7,0	Cieląż	2,0	2	55,4	—	—	—	—	—	0,1	0,1	2	1	63	95	95	—	—	—	r.
19. Dłużniów	Dłużniów	Bełz	10,0	Bełz	10,0	1	52,5	1	52,5	—	1	3 (1)	0,2	1,2	1	1	34	66	52	—	14	—	p. r.
20. Dobraczyn	Dobraczyn	Krystynopol	3,5	Krystynopol	2,0	2	74,5	2	74,5	—	1	4 (1)	0,2	—	2	2	64	98	81	17	—	—	„ „
21. Głuchów	Głuchów	Ostrów k. Sokala	3,0	Ostrów k. Sokala	3,0	1	37,5	1	37,5	—	1	3 (1)	—	—	1	2	36	87	87	—	—	—	p.
22. Hałowice	Hałowice	Chorobrów k. Sokala	4,0	Sokal	9,0	1	28,0	1	28,0	—	1	2 (1)	—	—	1	1	33	37	37	—	—	—	„
23. Hoholów	Hoholów	Witków Nowy	7,0	Krystynopol	15,0	1	67,6	1	67,6	—	1	3 (1)	—	0,6	1	—	34	75	75	—	—	—	p. r.
24. Horbków	Horbków	Tartaków	4,0	Sokal	8,0	3	176,7	3	176,7	—	1	3 (1)	—	—	2	2	63	103	103	—	—	—	„ „
25. Horodłowice	Horodłowice	Ulwówek	4,0	Ulwówek	4,0	2	72,6	1	50,5	—	1	3 (1)	—	0,1	2	1	62	88	88	—	—	—	r.
26. Horodyszcze Waręskie	Horodyszcze War.	Waręż	3,0	Bełz	16,0	1	42,0	1	42,0	—	1	3 (1)	—	—	1	2	35	55	35	20	—	—	p. r.
27. Hulcze	Hulcze	Hulcze	0,1	„	18,0	2	93,5	2	93,5	—	1	3 (1)	0,1	0,3	2	1	64	66	35	31	—	—	r.
28. Hulcze	„	„	0,0	„	18,0	1	27,0	—	—	—	—	—	—	—	1	—	30	35	21	12	2	—	p.
29. Hruszów	Parchacz	Parchacz	7,0	Ostrów k. Sokala	5,0	1	80,0	1	80,0	—	1	2 (1)	—	1,1	1	—	30	17	15	2	—	—	„
30. Ilkowice	Ilkowice	Sokal	7,0	Ulwówek	5,0	1	48,0	1	48,0	1	1	3 (1)	0,4	—	1	1	34	48	48	—	—	—	r.
31. Jastrzębica	Jastrzębica	Krystynopol	12,0	Krystynopol	12,0	4	202,8	4	202,8	—	1	4 (1)	0,1	—	4	1	119	216	216	—	—	—	„
32. Klusów	Klusów	„	2,0	„	2,0	1	52,0	1	52,0	—	1	3 (1)	0,1	—	1	1	34	40	40	—	—	—	„
33. Komarów	Komarów	Sokal	10,0	„	9,0	1	53,6	1	53,6	—	1	4 (1)	—	1,1	1	1	34	55	55	—	—	—	„
34. Komarów	„	„	10,0	„	9,0	1	50,7	1	50,7	—	—	—	—	—	1	1	33	33	33	—	—	—	p.
35. Konotopy	Konotopy	„	4,0	Cieląż	0,5	1	63,8	1	63,8	1	1	3 (1)	0,1	—	1	1	32	50	50	—	—	—	r.
36. Konotopy	„	„	3,0	„	2,0	1	48,0	1	48,0	—	1	2 (1)	—	0,8	1	—	32	27	17	2	8	—	p.
37. Kopytów	Kopytów	Tartaków	2,0	Sokal	12,0	1	42,0	1	42,0	—	1	3 (1)	—	0,1	1	2	33	47	47	—	—	—	r.
38. Korczyn	Korczyn	Witków Nowy	7,0	Krystynopol	15,0	3	143,0	2	105,6	—	1	3 (1)	0,3	0,7	3	—	84	150	145	4	1	—	„
39. Kościaszyn	Kościaszyn	Hulcze	7,0	Bełz	20,0	1	42,0	1	42,0	—	1	4 (2)	—	—	1	1	33	69	69	—	—	—	p.
40. Krystynopol	Krystynopol	Krystynopol	0,3	Krystynopol	2,0	10	378,1	6	226,5	5	1	3 (1)	0,3	—	15	—	334	453	426	11	—	16	„
41. Ksawerówka	Tartaków Wieś	Tartaków	3,5	Sokal	8,0	1	49,0	1	49,0	—	1	3 (1)	—	0,4	1	2	35	48	48	—	—	—	„
42. Kuliczków	Kuliczków	Bełz	13,0	Bełz	14,0	1	68,3	1	68,3	—	1	4 (1)	—	—	1	—	30	71	52	14	—	5	p. r.
43. Leszczatów	Leszczatów	Tartaków	7,0	Sokal	19,0	1	46,4	1	46,4	—	1	3 (1)	—	—	1	—	30	51	51	—	—	—	„ „
44. Leszczków	Leszczków	Waręż	6,0	Bełz	10,0	1	48,0	1	48,0	—	1	3 (1)	—	0,1	1	1	34	59	59	—	—	—	p.
45. Liski	Liski	Hulcze	8,0	„	18,0	1	49,0	1	49,0	—	1	3 (1)	—	0,4	1	1	34	107	107	—	—	—	p. r.
46. Łubów	Łubów	Waręż	2,0	Sokal	14,0	1	54,0	1	54,0	1	1	2 (-)	—	—	1	—	30	54	54	—	—	—	p.
47. Łuczyce	Łuczyce	Łuczyce	0,5	„	25,0	1	42,3	1	42,3	2	1	3 (1)	—	0,2	1	2	36	95	90	5	—	—	p. r.
48. Machnówek	Machnówek	Bełz	8,5	Staje	3,0	1	50,0	1	50,0	—	1	3 (1)	—	—	1	2	34	54	53	1	—	—	„ „
49. Madziarki	Madziarki	Krystynopol	3,5	Krystynopol	3,0	1	27,5	—	—	—	—	—	0,2	—	1	2	34	29	29	—	—	—	p.
50. Mianowice	Mianowice	Chorobrów k. Sokala	4,0	Sokal	15,0	1	64,0	1	64,0	—	1	3 (1)	—	—	1	—	30	29	29	—	—	—	p. r.
51. Moszków	Moszków	Moszków	1,0	„	9,0	1	24,8	1	24,8	—	—	—	—	0,3	1	1	33	51	47	1	3	—	p.
52. Myców	Myców	Bełz	9,0	Bełz	8,0	1	49,5	1	49,5	—	1	3 (1)	0,1	—	1	2	32	53	53	—	—	—	p. r.

SZKOŁA siedziba, wzgl. nazwa	GMINA w miastach ulica i Nr. domu	URZĄD POCZTOWY Nazwa	URZĄD POCZTOWY Odległość w km.	STACJA KOLEJOWA Nazwa	STACJA KOLEJOWA Odległość w km.	IZBY LEKCYJNE Ogółem liczba	IZBY LEKCYJNE Ogółem pow. w m.²	IZBY LEKCYJNE W budynkach własnych liczba	IZBY LEKCYJNE W budynkach własnych pow. w m.²	INNE IZBY SZKOLNE	MIESZKANIA NAUCZYCIELI W BUDYNKACH WŁASNYCH Mieszkań	MIESZKANIA NAUCZYCIELI W BUDYNKACH WŁASNYCH Izb (w tem kuchen)	GRUNTY SZKOLNE W HEKT. W użyciu szkoły	GRUNTY SZKOLNE W HEKT. W użyciu nauczycieli	NAUCZYCIELE W charakterze etatowych	NAUCZYCIELE W charakterze nieetatowych	GODZIN LEKCYJ TYGODNIOWO	DZIECI ZAPISANE DO SZKOŁY Ogółem	DZIECI ZAPISANE DO SZKOŁY Uczęszczające z odległości —1 km.	1—2 km.	2—3 km.	ponad 3 km.	JĘZYK NAUCZANIA
53. Nowy Dwór	Nowy Dwór	Krystynopol	1,0	Krystynopol	2,0	2	96,0	2	96,0	—	1	4 (1)	—	—	2	2	66	96	96	—	—	—	p.
54. Nuśmice	Nuśmice	Uhrynów	3,0	Sokal	21,0	1	48,0	1	48,0	—	1	3 (1)	0,3	0,6	1	1	34	37	37	—	—	—	r.
55. Opulsko	Opulsko	Sokal	5,5	„	5,5	1	60,0	1	60,0	—	1	3 (1)	—	0,3	1	1	34	88	88	—	—	—	„
56. Oserdów	Oserdów	Bełz	6,0	Bełz	5,3	1	40,0	1	40,0	—	1	2 (1)	0,7	—	1	1	34	48	48	—	—	—	„
57. Ostrów	Ostrów	Ostrów k. Sokala	0,0	Ostrów k. Sokala	0,7	4	189,4	4	189,4	1	1	4 (1)	—	—	4	2	127	183	168	15	—	—	p.
58. Parchacz	Parchacz	Parchacz	1,5	Parchacz	5,5	4	150,0	4	150,0	1	1	4 (1)	0,4	0,3	4	1	89	132	132	—	—	—	r.
59. Parchacz	„	„	0,0	„	2,0	1	27,0	—	—	—	—	—	—	—	1	2	35	57	53	3	1	—	p.
60. Perespa	Perespa	Tartaków	8,0	Sokal	20,0	1	43,9	1	43,9	—	1	3 (1)	—	0,1	1	—	34	52	52	—	—	—	r.
61. Perespa	„	„	7,0	„	20,0	1	22,8	—	—	—	—	—	—	—	1	—	30	53	52	—	1	—	p.
62. Perwiatycze	Perwiatycze	„	4,0	„	14,0	2	63,0	1	31,5	—	1	3 (1)	0,2	—	2	2	66	80	72	8	—	—	p. r.
63. [Pieczygóry]	[Pieczygóry]	[Uhrynów]	[7,0]	[Ulwówek]	[4,0]	—	—	—	—	—	—	—	—	—	—	—	—	—	—	—	—	—	•
64. Poturzyca	Poturzyca	Sokal	2,5	Sokal	3,0	2	123,0	2	123,0	—	2	7 (2)	—	0,4	2	1	61	99	99	—	—	—	r.
65. Poździmierz	Poździmierz	Krystynopol	7,5	Krystynopol	9,0	1	65,0	1	65,0	—	1	3 (1)	0,2	0,6	1	1	33	100	100	—	—	—	p. r.
66. Prusinów	Prusinów	Bełz	5,5	Bełz	6,0	2	72,1	2	72,1	—	1	2 (1)	0,1	1,1	2	1	63	106	106	—	—	—	r.
67. Prusinów	„	„	5,5	„	6,0	1	14,0	—	—	—	—	—	—	—	1	2	34	32	32	—	—	—	p.
68. Przemysłów	Przemysłów	„	5,0	„	4,0	1	40,0	1	40,0	—	1	3 (1)	—	—	1	—	30	67	67	—	—	—	p. r.
69. Przewodów	Przewodów	Hulcze	6,5	„	15,0	2	63,8	2	63,8	—	1	3 (1)	—	0,2	2	—	58	112	112	—	—	—	„ „
70. [Radwańce]	[Radwańce]	[Witków Nowy]	[3,0]	[Krystynopol]	[19,0]	—	—	—	—	—	[1]	[3 (1)]	—	—	—	—	—	—	—	—	—	—	[r.]
71. Radwańce	„	„	5,0	Dobrotwór	12,0	1	54,0	—	—	—	—	—	—	—	1	—	30	33	33	—	—	—	p.
72. Rawszczyzna	Świtarzów	Sokal	4,0	Sokal	7,0	1	24,8	1	24,8	—	1	2 (1)	0,1	1,0	1	—	30	30	30	—	—	—	„
73. Rozalówka	Steniatyn	„	14,0	„	14,0	1	25,0	—	—	—	—	—	1,1	1,1	1	—	30	42	30	4	8	—	„
74. Rożdżałów	Rożdżałów	Tartaków	13,0	„	23,0	2	102,0	2	102,0	—	2	4 (1)	—	0,3	2	—	60	82	75	3	4	—	p. r.
75. Różanka	Tartakowiec	„	3,0	„	12,0	1	26,4	—	—	—	—	—	—	—	1	1	33	29	27	2	—	—	p.
76. Rulikówka	Świtarzów	Sokal	10,0	„	12,0	1	56,0	1	56,0	—	1	3 (1)	—	0,6	1	2	34	29	29	—	—	—	„
77. Rulikówka	„	„	10,0	„	12,0	1	18,0	—	—	—	—	—	—	0,7	1	—	30	39	20	18	1	—	„
78. [Rumosz]	[Skomorochy]	[Ulwówek]	[4,0]	[Ulwówek]	[4,0]	—	—	—	—	—	—	—	—	—	—	—	—	—	—	—	—	—	•
79. Rusin	Rusin	Waręż	7,0	Bełz	12,0	1	25,0	1	25,0	—	1	2 (1)	—	—	1	2	34	46	46	—	—	—	p. r.
80. Sawczyn	Sawczyn	Moszków	3,0	Sokal	6,0	1	13,5	1	13,5	—	—	—	—	0,4	1	1	33	48	47	1	—	—	„ „
81. Siebieczów	Siebieczów	„	3,0	Ostrów k. Sokala	6,0	3	149,3	2	116,3	—	2	5 (1)	—	1,2	2	2	68	191	191	—	—	—	„ „
82. Sielec	Sielec	Parchacz	3,0	Sielec n. Ratą	6,0	5	230,8	5	230,8	—	1	3 (1)	0,3	0,3	5	2	151	310	56	192	62	—	„ „
83. Skomorochy	Skomorochy	Sokal	8,0	Sokal	8,0	2	72,0	2	72,0	—	1	2 (1)	—	0,6	2	2	65	87	87	—	—	—	„ „
84. Spasów	Spasów	Tartaków	4,5	„	16,0	2	105,0	2	105,0	—	1	3 (1)	—	0,2	2	1	62	102	102	—	—	—	r.
85. Spasów	„	„	4,5	„	16,0	1	37,4	—	—	—	—	—	—	—	1	1	33	30	28	—	2	—	p.
86. Starogród	Starogród	Ulwówek	9,0	Ulwówek	9,5	1	18,0	1	18,0	—	1	2 (1)	0,2	0,2	1	1	39	52	52	—	—	—	p. r.
87. Steniatyn	Steniatyn	Sokal	10,5	Sokal	13,5	2	114,7	2	114,7	1	1	3 (1)	—	3,6	2	1	64	120	120	—	—	—	„ „
88. Sulimów	Sulimów	Waręż	4,0	Bełz	23,0	1	30,0	1	30,0	—	1	3 (1)	—	0,6	1	—	30	83	83	—	—	—	p.
89. Szarpańce	Szarpańce	Łuczyce	3,0	Sokal	24,0	1	54,0	1	54,0	—	1	3 (1)	0,3	—	1	—	30	59	59	—	—	—	p. r.
90. Szmitków	Szmitków	Moszków	0,5	„	11,0	1	47,3	1	47,3	1	1	3 (1)	0,2	0,1	1	1	33	42	38	4	—	—	r.
91. Świtarzów	Świtarzów	Sokal	7,5	„	9,0	2	72,2	2	72,2	—	1	3 (1)	—	0,1	2	2	66	81	81	—	—	—	p. r.
92. Tartaków	Tartaków	Tartaków	0,0	„	12,5	8	344,3	8	344,3	1	1	4 (1)	—	0,1	10	1	276	387	367	3	17	—	p.
93. Torki	Torki	Stojanów	7,0	Suszno	6,0	1	40,5	1	40,5	—	1	3 (1)	0,2	—	1	1	33	55	55	—	—	—	p. r.
94. Tudorkowice	Tudorkowice	Uhrynów	6,0	Sokal	15,0	2	84,0	—	—	—	—	—	0,2	0,2	2	1	64	81	66	12	2	1	r.
95. Tyszyce	Tyszyce	Dobrotwór	3,0	Rokiety	5,0	1	107,2	—	—	—	—	—	—	0,6	1	—	34	68	67	—	1	—	„
96. Uhrynów	Uhrynów	Uhrynów	0,3	Sokal	21,0	3	188,0	3	188,0	1	1	3 (1)	—	—	3	1	88	117	115	2	—	—	„
97. Uhrynów	„	„	0,3	„	21,0	1	48,0	1	48,0	—	—	—	—	—	1	1	34	40	40	—	—	—	p.
98. Ulwówek	Ulwówek	Ulwówek	0,0	Ulwówek	1,0	2	95,2	2	95,2	—	1	3 (1)	0,2	0,6	2	1	62	76	74	2	—	—	r.
99. Walawka	Ilkowice	Sokal	3,0	Sokal	4,0	1	13,5	—	—	1	—	—	—	—	1	—	30	29	21	8	—	—	p.
100. [Waniów]	[Waniów]	[Bełz]	[6,0]	[Żużel]	[4,0]	—	—	—	—	—	—	—	—	—	—	—	—	—	—	—	—	—	•
101. Waniów	„	„	6,0	Bełz	6,0	1	25,0	—	—	—	—	—	—	—	1	1	34	36	29	7	—	—	p.
102. Waręż Miasto	Waręż Miasto	Waręż	0,0	„	16,0	4	142,4	4	142,4	2	1	4 (1)	—	0,3	4	2	115	207	176	15	16	—	„
103. Wierzbiąż	Wierzbiąż	Bełz	8,0	Żużel	6,5	1	52,0	1	52,0	—	1	3 (1)	0,1	—	1	1	34	63	63	—	—	—	r.
104. Wojsławice	Wojsławice	Chorobrów k. Sokala	4,0	Cieląż	5,0	3	196,0	3	196,0	1	2	6 (2)	—	0,3	3	2	96	130	130	—	—	—	p.
105. Wolica Komarowa	Wolica Komarowa	Sokal	12,5	Sokal	12,5	1	55,3	1	55,3	1	2	5 (2)	0,1	1,3	1	1	32	85	85	—	—	—	r.
106. Wolica Komarowa	„	„	12,5	„	12,5	1	64,1	1	64,1	—	—	—	—	—	1	1	33	40	40	—	—	—	p.
107. Wołswin	Wołswin	Krystynopol	7,5	Krystynopol	8,5	2	108,0	2	108,0	—	2	4 (1)	0,3	0,3	2	1	63	138	83	50	5	—	r.
108. Wólka Poturzycka	Poturzycka	Sokal	8,0	Sokal	10,0	1	22,5	—	—	—	—	—	0,3	—	1	—	30	32	32	—	—	—	„
109. Worochta	Worochta	Bełz	6,0	Bełz	7,0	1	45,9	1	45,9	—	1	3 (1)	0,1	0,2	1	2	37	66	50	16	—	—	p.

SZKOŁA siedziba, wzgl. nazwa	GMINA w miastach ulica i Nr. domu	URZĄD POCZTOWY: Nazwa	URZĄD POCZTOWY: Odległość w km.	STACJA KOLEJOWA: Nazwa	STACJA KOLEJOWA: Odległość w km.	IZBY LEKCYJNE: Ogółem liczba	IZBY LEKCYJNE: Ogółem pow. w m²	IZBY LEKCYJNE: W budynkach własnych liczba	IZBY LEKCYJNE: W budynkach własnych pow. w m²	INNE IZBY SZKOLNE	MIESZKANIA NAUCZYCIELI W BUDYNKACH WŁASNYCH: Mieszkań	MIESZKANIA NAUCZYCIELI W BUDYNKACH WŁASNYCH: Izb (w tem kuchen)	GRUNTY SZKOLNE W HEKT.: W użyciu szkoły	GRUNTY SZKOLNE W HEKT.: W użyciu nauczycieli	NAUCZYCIELE: W charakterze etatowych	NAUCZYCIELE: W charakterze nieetatowych	GODZIN LEKCYJ TYGODNIOWO	DZIECI ZAPISANE DO SZKOŁY: Ogółem	DZIECI ZAPISANE DO SZKOŁY: Uczęszczające z odległości —1 km.	1—2 km.	2—3 km.	ponad 3 km.	JĘZYK NAUCZANIA
110. Wyżłów	Wyżłów	Bełz	9,0	Bełz	9,0	1	48,0	1	48,0	—	1	2 (1)	—	—	1	—	30	29	29	—	—	—	p. r.
111. Zawisznia	Zawisznia	Sokal	5,0	Sokal	3,0	2	85,0	2	85,0	—	1	4 (1)	—	—	2	1	61	88	88	—	—	—	r.
112. Zawonie	Sielec	Dobrotwór	6,0	Sielec n. Ratą	4,0	1	20,0	—	—	—	—	—	0,3	—	1	—	30	31	31	—	—	—	p.
113. Zboiska	Zboiska	Stojanów	6,0	Suszno	3,0	1	35,1	1	35,1	—	1	3 (1)	0,2	—	1	1	32	30	19	11	—	—	„
114. Zubków	Zubków	Tartaków	9,0	Sokal	20,0	2	98,6	1	61,8	—	1	3 (1)	—	0,1	2	—	58	85	85	—	—	—	p. r.
115. Żabcze Murowane	Żabcze Murowane	Ostrów k. Sokala	5,5	Ostrów k. Sokala	5,0	1	52,0	1	52,0	1	1	3 (1)	—	—	1	1	32	38	38	—	—	—	r.
116. Żabcze Murowane	„ „ „	„ „ „	5,5	„ „ „	5,0	1	52,0	1	52,0	—	—	—	—	—	1	1	32	34	28	4	2	—	p.
117. Żniatyn	Żniatyn	Hulcze	4,0	Bełz	14,0	1	43,4	1	43,4	—	1	2 (1)	—	—	1	1	33	95	94	1	—	—	p. r.
118. Żużel	Żużel	Bełz	4,5	Żużel	0,5	2	57,7	—	—	1	—	—	0,1	—	2	1	76	135	135	—	—	—	„ „
25. Powiat Stary Sambor																								
MIASTO:																								
Stary Sambor:																								
1. powszechna	•	Stary Sambor	0,0	Stary Sambor	0,0	8	361,5	8	361,5	4	1	4 (1)	—	—	11	3	228	342	290	—	21	31	p.
2. „	•	„ „	0,0	„ „	0,0	8	381,9	8	381,9	4	1	4 (1)	—	—	9	—	209	280	243	18	5	14	„
Chyrów:																								
3. powszechna	ul. Nikorowicza 21	Chyrów	0,8	Chyrów	0,8	7	286,4	7	286,4	1	—	—	—	—	13	—	289	295	176	74	35	10	„
4. „	„ „ „ 19	„	0,3	„	0,3	6	219,0	6	219,0	—	1	2 (1)	—	—	7	—	177	289	194	85	10	—	„
Stara Sól:																								
5. powszechna	•	Stara Sól	0,0	Stary Sambor	6,0	6	329,9	6	329,9	1	1	4 (1)	—	—	7	2	192	183	157	12	14	—	„
WIEŚ:																								
1. Baczyna	Baczyna	Stary Sambor	3,0	Sozań	0,5	1	47,3	1	47,3	—	—	—	—	—	1	—	30	49	47	2	—	—	r.
2. Berezów	Berezów	Stara Sól	6,0	Chyrów	4,0	1	49,6	1	49,6	—	1	3 (1)	—	1,0	1	—	30	49	49	—	—	—	„
3. Bilicz	Bilicz	Stary Sambor	9,0	Stary Sambor	9,0	2	48,0	2	48,0	—	1	3 (1)	—	1,1	2	1	64	101	47	40	14	—	„
4. Bilicz	„ „ „	„ „ „	15,0	„ „ „	15,0	1	42,4	1	42,4	—	1	2 (1)	—	—	1	1	32	61	42	19	—	—	„
5. Błozew Górna	Błozew Górna	Nowe Miasto k. Przem.	7,5	Nowe Miasto Mlp.	8,0	1	52,5	1	52,5	—	—	—	0,3	0,8	1	—	32	74	74	—	—	—	„
6. Błozew Górna	„ „ „	„ „ „	7,0	„ „ „	7,5	1	28,0	—	—	—	—	—	—	—	1	1	34	42	38	4	—	—	p.
7. Busowisko	Busowisko	Spas	3,0	Busowisko	0,5	2	85,4	1	65,1	—	1	3 (1)	—	—	2	1	64	121	92	29	—	—	p. r.
8. [Bystre]	[Bystre]	[Lutowiska]	[23,5]	[Lutowiska]	[23,5]	—	—	—	—	—	—	—	—	—	—	—	—	—	—	—	—	—	[r.]
9. Felsztyn	Felsztyn	Felsztyn	0,0	Felsztyn	0,5	8	286,2	4	100,1	2	—	—	—	0,3	12	—	271	399	308	59	25	7	p.
10. [Gałówka]	[Gałówka]	[Strzyłki]	[14,0]	[Strzyłki Topolnica]	[14,0]	—	—	—	—	—	—	—	—	—	—	—	—	—	—	—	—	—	[r.]
11. Grązlowa	Grązlowa	Łomna	7,0	„ „	18,0	2	76,3	2	76,3	—	2	4 (2)	—	0,1	2	1	64	163	102	36	16	9	r.
12. Grodowice	Grodowice	Felsztyn	4,0	Grodowice	1,0	2	87,3	2	87,3	—	1	3 (1)	—	1,0	2	2	64	82	82	—	—	—	p. r.
13. Hołowiecko	Hołowiecko	Strzyłki	9,0	Strzyłki Topolnica	9,0	2	96,0	2	96,0	—	1	3 (1)	0,1	0,8	2	1	64	106	60	21	25	—	r.
14. Hołowiecko	„ „	„ „	17,0	„ „	17,0	1	44,0	1	44,0	—	1	2 (1)	—	0,1	1	1	34	41	37	4	—	—	„
15. Kobło Stare	Kobło Stare	Stary Sambor	10,0	Stary Sambor	10,0	2	78,0	2	78,0	—	1	3 (1)	0,3	1,2	2	1	64	88	73	15	—	—	„
16. Koniów	Koniów	Felsztyn	5,0	Felsztyn	5,0	1	24,8	—	—	—	—	—	—	1,1	1	1	34	98	62	36	—	—	„
17. Koniów	„ „	„ „	4,5	„ „	4,5	2	86,4	2	86,4	1	2	5 (2)	—	0,4	2	2	69	91	75	16	—	—	p.
18. Laszki Murowane Miast.	Laszki Mur. Miast.	„ „	3,0	Grodowice	2,0	3	78,0	2	58,0	—	1	3 (1)	0,1	0,6	3	—	86	135	93	29	13	—	„
19. Lenina Mała	Lenina Mała	Ławrów	2,0	Terszów Spas	13,0	1	26,5	1	26,5	—	1	1 (1)	—	1,1	1	1	34	61	26	35	—	—	r.
20. Lenina Wielka	Lenina Wielka	„ „	3,0	„ „	5,0	2	103,8	2	103,8	1	1	3 (1)	0,1	—	2	—	60	151	50	63	38	—	„
21. Libuchowa	Libuchowa	Starzawa k. Chyrowa	16,0	Starzawa	14,5	1	36,9	1	36,9	—	1	3 (1)	0,3	—	1	—	30	41	25	9	7	—	p. r.
22. Ławrów	Ławrów	Ławrów	0,0	Terszów Spas	9,0	1	32,8	—	—	—	—	—	—	—	1	1	34	40	40	—	—	—	r.
23. Łopuszanka Chomina	Łopuszanka Chom.	Strzyłki	4,0	Strzyłki Topolnica	4,0	1	25,0	—	—	—	—	—	—	—	1	—	30	89	30	25	29	5	p. r.
24. Łużek Górny	Łużek Górny	Spas	6,0	Busowisko	3,0	2	89,3	2	89,3	—	1	3 (1)	0,1	1,0	2	2	68	155	93	37	9	16	„ „
25. Mszaniec	Mszaniec	Lutowiska	15,0	Ustrzyki	18,0	2	95,4	1	49,2	—	1	3 (1)	0,2	—	2	1	64	138	116	19	3	—	r.
26. Nanczułka Mała	Nanczułka Mała	Ławrów	5,0	Terszów Spas	13,0	1	38,9	1	38,9	—	1	3 (1)	0,4	—	1	1	34	101	49	5	41	6	„
27. Nanczułka Wielka	Nanczułka Wielka	„ „	4,0	„ „	11,0	1	21,6	—	—	—	—	—	—	—	1	1	34	53	51	2	—	—	„
28. Niedzielna	Niedzielna	Strzyłki	8,0	Strzyłki Topolnica	8,0	2	78,3	2	78,3	—	1	2 (1)	—	—	2	1	67	90	90	—	—	—	p.

SZKOŁA siedziba, wzgl. nazwa	GMINA w miastach ulica i Nr. domu	URZĄD POCZTOWY Nazwa	URZĄD POCZTOWY Odległość w km.	STACJA KOLEJOWA Nazwa	STACJA KOLEJOWA Odległość w km.	IZBY LEKCYJNE Ogółem liczba	IZBY LEKCYJNE Ogółem pow. w m.²	IZBY LEKCYJNE W budynkach własnych liczba	IZBY LEKCYJNE W budynkach własnych pow. w m.²	INNE IZBY SZKOLNE	MIESZKANIA NAUCZYCIELI W BUDYNKACH WŁASNYCH Mieszkań	MIESZKANIA NAUCZYCIELI W BUDYNKACH WŁASNYCH Izb (w tem kuchen)	GRUNTY SZKOLNE W HEKT. W użyciu szkoły	GRUNTY SZKOLNE W HEKT. W użyciu nauczycieli	NAUCZYCIELE W charakterze etatowych	NAUCZYCIELE W charakterze nieetatowych	GODZIN LEKCYJ. TYGODNIOWO	DZIECI ZAPISANE DO SZKOŁY Ogółem	DZIECI ZAPISANE DO SZKOŁY Uczęszczające z odległości —1 km.	1—2 km.	2—3 km.	ponad 3 km.	JĘZYK NAUCZANIA
29. [Płoskie]	[Płoskie]	[Ławrów]	[12,0]	[Terszów Spas]	[20,0]	[1]	[24,8]	—	—	—	—	—	—	—	—	—	—	[51]	[21]	[30]	—	—	[r.]
30. Polana	Polana	Chyrów	2,5	Chyrów	2,5	1	32,5	1	32,5	—	1	3 (1)	—	0,6	1	1	35	61	37	24	—	—	r.
31. Potok Wielki	Potok Wielki	Ławrów	5,0	Stary Sambor	18,0	1	25,0	1	25,0	—	1	2 (1)	—	1,1	1	1	37	42	20	12	10	—	„
32. Rosochy	Rosochy	Starzawa k. Chyrowa	12,5	Starzawa	11,0	1	48,0	1	48,0	1	1	3 (1)	0,1	—	1	—	30	90	40	28	22	—	p. r.
33. Słochynie	Słochynie	Chyrów	2,5	Chyrów	2,5	2	57,0	2	57,0	—	1	3 (1)	—	—	3	2	64	67	60	7	—	—	p.
34. Sozań	Sozań	Stary Sambor	5,0	Sozań	3,0	1	20,0	—	—	—	—	—	—	—	1	—	30	54	54	—	—	—	r.
35. Spas	Spas	Spas	1,0	Terszów Spas	1,5	1	60,0	1	60,0	—	1	2 (1)	—	—	1	1	34	48	48	—	—	—	„
36. Stara Ropa	Stara Ropa	Stara Sól	2,0	Stary Sambor	7,0	4	204,2	4	204,2	4	1	4 (1)	—	0,3	4	1	134	250	224	—	12	14	p. r.
37. Straszewice	Straszewice	Stary Sambor	7,0	„	7,0	2	64,5	2	64,5	—	1	2 (1)	0,4	1,8	2	2	65	108	47	38	23	—	„ „
38. Strzelbice	Strzelbice	„	5,0	„	5,0	2	94,1	2	94,1	—	1	3 (1)	—	1,0	2	—	60	91	91	—	—	—	r.
39. Strzelbice	„	„	5,0	„	5,0	1	25,9	—	—	—	—	—	—	—	1	—	30	32	32	—	—	—	„
40. Strzyłki	Strzyłki	Strzyłki	1,0	Strzyłki Topolnica	1,0	2	58,1	2	58,1	—	2	4 (2)	—	0,3	2	1	63	126	76	6	44	—	„
41. Strzyłki	„	„	1,0	„	0,5	1	24,3	—	—	—	—	—	—	—	1	—	30	50	35	10	4	1	p.
42. Suszyca Rykowa	Suszyca Rykowa	Stary Sambor	5,0	Terszów Spas	3,0	1	48,0	1	48,0	—	1	3 (1)	—	—	1	—	30	60	55	5	—	—	r.
43. Suszyca Wielka	Suszyca Wielka	Chyrów	8,0	Chyrów	8,0	2	116,0	1	80,0	—	1	3 (1)	—	—	2	1	66	140	20	20	30	70	p. r.
44. Suszyca Wielka	„	„	4,5	„	4,5	1	27,0	—	—	—	—	—	—	—	1	—	30	27	27	—	—	—	r.
45. Tarnawka	Berezów	Stara Sól	7,0	„	6,0	1	29,2	1	29,2	—	1	2 (1)	—	—	1	—	30	33	33	—	—	—	„
46. Terło Rustykalne	Terło Rustykalne	Starzawa k. Chyrowa	5,5	Starzawa	4,0	2	78,0	2	78,0	1	1	3 (1)	0,2	—	2	—	60	94	20	62	22	—	p. r.
47. Terszów	Terszów	Spas	2,3	Terszów Spas	0,2	2	65,0	1	54,0	—	1	3 (1)	—	0,1	3	—	60	82	82	—	—	—	r.
48. Topolnica Rustykalna	Topolnica Rustykal.	Strzyłki	3,5	Strzyłki Topolnica	3,5	2	81,0	2	81,0	—	1	2 (1)	0,1	0,6	2	1	64	108	16	45	47	—	p. r.
49. [Towarnia]	[Towarnia]	[Felsztyn]	[8,0]	[Felsztyn]	[8,0]	—	—	—	—	—	—	—	—	—	—	—	—	—	—	—	—	—	[r.]
50. Turze	Turze	Strzyłki	10,0	Strzyłki Topolnica	9,0	2	60,9	2	60,9	—	1	4 (1)	0,4	0,4	3	—	61	91	34	32	23	2	p. r.
51. Turze	„	„	15,0	„	14,0	1	36,0	1	36,0	—	—	—	—	—	1	—	30	68	32	28	8	—	r.
52. Tysowica	Tysowica	„	7,0	„	7,0	1	45,4	1	45,4	1	1	3 (1)	—	—	1	—	32	85	22	28	31	4	„
53. Wiciów	Wiciów	Ławrów	12,0	Terszów Spas	23,0	1	54,0	1	54,0	—	—	—	—	2,0	1	1	33	42	36	4	2	—	„
54. Wola Koblańska	Wola Koblańska	Stary Sambor	16,0	Stary Sambor	16,0	2	71,7	2	71,7	—	1	3 (1)	—	1,1	2	1	68	98	98	—	—	—	r.
55. Wola Rajnowa	Wola Rajnowa	Stara Sól	6,5	Głęboka	7,5	1	31,5	1	31,5	—	1	1 (1)	0,1	—	1	1	32	41	36	5	—	—	„
56. Wołcza Dolna	Wołcza Dolna	Chyrów	7,0	Chyrów	7,0	1	27,4	1	27,4	—	—	—	—	—	1	—	36	33	33	—	—	—	p.
57. Wołcza Dolna	„	„	7,0	„	7,0	2	80,3	2	80,3	—	—	—	0,3	1,1	1	—	36	69	69	—	—	—	r.
58. Wołoszynowa	Wołoszynowa	Ławrów	6,0	Stary Sambor	18,0	2	95,2	2	95,2	—	1	3 (1)	—	—	2	—	60	116	109	7	—	—	„

26. Powiat Strzyżów

MIASTO:																							
Strzyżów:																							
1. powszechna	.	Strzyżów n. Wisłok.	0,0	Strzyżów n. Wisłok.	0,0	10	426,5	6	312,0	4	1	4 (1)	0,1	—	15	—	358	535	400	25	95	15	p.
WIEŚ:																							
1. Baryczka	Baryczka	Niebylec	2,0	Babica	11,0	2	72,0	2	72,0	1	2	6 (2)	1,7	1,1	2	1	67	145	109	36	—	—	„
2. Blizianka	Blizianka	„	3,0	Strzyżów n. Wisłok.	12,0	1	42,0	1	42,0	—	1	3 (1)	—	0,7	1	2	34	72	20	45	7	—	„
3. Bonarówka	Bonarówka	Strzyżów n. Wisłok.	15,0	„	15,0	1	22,3	—	—	—	—	—	0,3	—	1	1	34	104	45	20	10	29	p. r.
4. Brzeżanka	Brzeżanka	„	4,0	„	4,0	1	48,0	1	48,0	—	1	3 (1)	0,1	0,5	1	1	38	103	65	33	5	—	p.
5. Cieszyna	Cieszyna	Frysztak	6,5	Wiśniowa	4,5	2	78,0	2	78,0	—	1	2 (1)	—	0,1	3	1	90	149	26	89	34	—	„
6. Czudec	Czudec	Czudec	0,0	Czudec	0,0	6	300,7	6	300,7	—	—	—	0,1	0,3	9	1	243	384	154	87	69	74	„
7. Dobrzechów	Dobrzechów	Dobrzechów	1,5	Dobrzechów	1,5	3	151,0	2	102,0	—	1	3 (1)	0,2	0,5	3	1	89	122	54	38	30	—	„
8. Frysztak	Frysztak	Frysztak	0,0	Frysztak	1,0	3	120,5	—	—	—	—	—	0,3	0,4	7	2	166	285	243	36	6	—	„
9. Glinik Charzewski	Glinik Charzewski	Strzyżów n. Wisłok.	5,0	Strzyżów n. Wisłok.	4,5	2	98,6	2	98,6	—	1	3 (1)	0,3	0,5	2	1	61	86	61	25	—	—	„
10. Glinik Górny	Glinik Górny	Gogołów	1,6	Frysztak	6,0	2	46,2	2	46,2	—	1	3 (1)	0,3	0,5	2	1	62	119	63	21	23	12	„
11. Glinik Średni	Glinik Średni	Frysztak	2,0	„	3,0	1	46,2	1	46,2	—	1	3 (1)	0,2	0,3	2	1	58	95	86	9	—	—	„
12. Godowa	Godowa	Strzyżów n. Wisłok.	4,5	Strzyżów n. Wisłok.	4,0	3	131,3	3	131,3	—	1	3 (1)	0,2	0,3	3	1	95	201	70	113	15	3	„
13. Gogołów	Gogołów	Gogołów	1,5	Frysztak	9,0	2	117,5	2	117,5	—	2	5 (2)	0,1	0,3	2	1	62	140	110	16	14	—	„
14. Grodzisko	Grodzisko	Dobrzechów	6,0	Dobrzechów	6,0	2	123,0	2	123,0	—	1	4 (1)	—	—	3	1	87	177	114	57	6	—	„
15. Gwoździanka	Gwoździanka	Niebylec	2,5	Strzyżów n. Wisłok.	7,0	1	57,5	1	57,5	—	1	3 (1)	0,7	1,1	1	2	35	63	29	25	9	—	„

SZKOŁA siedziba, wzgl. nazwa	GMINA w miastach ulica i Nr. domu	URZĄD POCZTOWY Nazwa	URZĄD POCZTOWY Odległość w km.	STACJA KOLEJOWA Nazwa	STACJA KOLEJOWA Odległość w km.	IZBY LEKCYJNE Ogółem liczba	IZBY LEKCYJNE Ogółem pow. w m.²	IZBY LEKCYJNE W budynkach własnych liczba	IZBY LEKCYJNE W budynkach własnych pow. w m.²	INNE IZBY SZKOLNE	MIESZKANIA NAUCZYCIELI W BUDYNKACH WŁASNYCH Mieszkań	MIESZKANIA NAUCZYCIELI W BUDYNKACH WŁASNYCH Izb (w tem kuchen)	GRUNTY SZKOLNE W HEKT. W użyciu szkoły	GRUNTY SZKOLNE W HEKT. W użyciu nauczycieli	NAUCZYCIELE W charakterze etatowych	NAUCZYCIELE W charakterze nieetatowych	GODZIN LEKCYJ TYGODNIOWO	DZIECI ZAPISANE DO SZKOŁY Ogółem	DZIECI ZAPISANE DO SZKOŁY Uczęszczające z odległości —1 km.	1—2 km.	2—3 km.	ponad 3 km	JĘZYK NAUCZANIA
16. Gwoźnica Dolna	Gwoźnica Dolna	Niebylec	5,0	Strzyżów n. Wisłok.	14,0	1	36,8	—	—	—	—	—	—	—	1	2	39	108	50	20	32	6	p.
17. Gwoźnica Górna	Gwoźnica Górna	Domaradz	5,0	„ „ „	21,0	3	124,4	3	124,4	—	1	3 (1)	0,1	1,5	4	1	126	199	69	54	45	31	„
18. Huta Gogolewska	Huta Gogolewska	Gogołów	4,0	Frysztak	11,6	1	48,6	1	48,6	—	1	3 (1)	0,2	0,1	1	1	36	54	29	25	—	—	„
19. Jaszczurowa	Jaszczurowa	Brzeziny k. Ropczyc	4,0	Wiśniowa	8,0	1	41,6	—	—	—	—	—	0,6	—	1	1	34	77	52	25	—	—	„
20. Jawornik Niebylecki	Jawornik Niebylec.	Niebylec	1,5	Strzyżów n. Wisłok.	10,0	2	57,0	—	—	—	—	—	0.6	1,1	2	1	61	113	101	5	7	—	„
21. Jazowa	Jazowa	Wiśniowa n. Wisłok.	2,0	Wiśniowa	2,5	1	48,5	1	48,5	—	1	3 (1)	0,1	0,1	1	1	32	27	22	5	—	—	„
22. Kalembina	Kalembina	„ „ „	3,0	„ „	2,5	1	48,0	1	48,0	—	1	3 (1)	0,1	0,6	1	1	33	34	33	1	—	—	„
23. Kobyle	Kobyle	Frysztak	1,0	Frysztak	1,0	1	56,0	1	56,0	—	1	3 (1)	0,1	0,4	1	1	32	52	37	9	6	—	„
24. Konieczkowa	Konieczkowa	Niebylec	3,0	Strzyżów n. Wisłok.	12,0	2	88,6	1	57,2	—	1	3 (1)	0,2	—	3	1	89	144	68	72	4	—	„
25. Kozłówek	Kozłówek	Wiśniowa n. Wisłok.	3,0	Wiśniowa	3,0	1	40,0	1	40,0	—	1	2 (1)	—	0,3	1	1	32	42	38	4	—	—	„
26. Kożuchów	Kożuchów	„ „ „	3,0	„ „	3,0	1	60,0	1	60,0	—	1	3 (1)	0,1	0,3	1	1	33	41	30	11	—	—	„
27. Lubla	Lubla	Frysztak	6,0	Frysztak	5,0	4	166,2	3	136,8	—	1	4 (1)	0,2	—	5	1	124	197	38	119	40	—	„
28. Lutcza	Lutcza	Lutcza	0,5	Strzyżów n. Wisłok.	12,0	5	234,0	5	234,0	1	2	5 (1)	0,3	—	6	1	162	270	108	61	65	36	„
29. Łęki	Łęki	Łączki Kucharskie	2,5	Przybówka	4,0	1	57,2	1	57,2	—	1	3 (1)	0,1	0,6	2	1	39	97	70	18	9	—	„
30. Markuszowa	Markuszowa	Dobrzechów	5,0	Dobrzechów	5,0	1	56,6	1	56,6	—	1	3 (1)	0,1	0,4	1	2	35	66	53	13	—	—	„
31. Niebylec	Niebylec	Niebylec	0,0	Strzyżów n. Wisłok.	9,0	2	95,2	2	95,2	—	1	3 (1)	0 2	0,4	2	1	62	113	101	12	—	—	„
32. Niewodna	Niewodna	Wiśniowa n Wisłok	4,0	Wiśniowa	3,5	1	47,5	1	47,5	—	1	3 (1)	0,6	0,3	1	2	38	55	48	7	—	—	„
33. Nowa Wieś Czudecka	Nowa Wieś Czud.	Czudec	4,0	Czudec	4,0	3	135,5	3	135,5	—	1	3 (1)	—	0,6	3	1	89	162	110	37	15	—	„
34. Oparówka	Oparówka	Strzyżów n. Wisłok.	10,0	Dobrzechów	7,0	1	35,8	—	—	—	—	—	—	—	1	2	39	63	59	4		—	p. r.
35. Pietrusza Wola	Pietrusza Wola	Frysztak	10,0	Przybówka	7,0	2	80,2	2	80,2	1	1	3 (1)	0,4	0,1	2	1	72	77	30	33	14	—	„ „
36. Połomyja	Połomyja	Niebylec	5,0	Babica	6,0	4	147,0	4	147,0	—	—	—	0,5	0,6	5	1	153	265	184	81	—	—	p.
37. Przybówka	Przybówka	Frysztak	6,0	Przybówka	2,0	2	86,2	1	53,1	—	1	3 (1)	0,3	0,6	2	1	63	86	45	32	9	—	„
38. Pstrągowa Górna	Pstrągowa	Czudec	6,0	Czudec	6,0	3	122,7	1	54,0	—	1	4 (1)	0 1	0,4	4	1	131	215	75	90	50	—	„
39. Pstrągowa Górna	„	„	6,0	„	6,0	1	24,0	—	—	—	—	—	—	—	1	1	32	85	65	20	—	—	„
40. Pstrągówka	Pstrągówka	Frysztak	9,0	Wiśniowa	4,5	1	45,8	1	45,8	—	1	3 (1)	0,2	0,4	2	1	61	91	55	29	7	—	„
41. Puławki	Puławki	„	1,5	Frysztak	2,0	1	26,5	1	26,5	—	1	2 (1)	0,1	0,4	1	1	32	48	16	22	10	—	„
42. Różanka	Różanka	Strzyżów n. Wisłok.	10,0	Wiśniowa	7,0	2	109,7	2	109,7	—	2	5 (2)	0,3	—	2	1	75	131	36	53	32	10	„
43. Szufnarowa	Szufnarowa	Wiśniowa n. Wisłok	6,6	„	6,0	4	117,0	4	117,0	1	3	7 (3)	—	0,5	5	1	122	205	30	70	50	55	„
44. Tropie	Tropie	Strzyżów n. Wisłok.	5,0	Strzyżów n. Wisłok.	5,0	1	46,3	1	46,3	—	1	3 (1)	0,1	0,3	1	2	35	65	65	—	—	—	„
45. Twierdza	Twierdza	Frysztak	2,0	Frysztak	1,0	2	108,0	2	108,0	—	1	3 (1)	0,1	—	2	1	62	76	61	15	—	—	„
46. Wiśniowa	Wiśniowa	Wiśniowa n. Wisłok.	0,8	Wiśniowa	0,5	2	96,2	1	54,0	—	1	3 (1)	0,1	—	2	1	62	105	88	14	3	—	„
47. Wysoka	Wysoka	Dobrzechów	7,0	Dobrzechów	7.0	3	150,0	3	150,0	—	1	4 (1)	0,3	0,4	3	1	93	146	113	15	15	3	„
48. Wysoka	„	„	2,0	„	2,0	2	92,5	2	92,5	1	1	3 (1)	0,2	0,3	2	1	63	76	48	28	—	—	„
49. Wyżne	Wyżne	Czudec	4,0	Babica	3,5	2	95,7	2	95,7	1	1	3 (1)	0,3	—	3	1	87	167	124	43	—	—	„
50. Zaborów	Zaborów	„	4,5	Czudec	4,5	2	60,3	—	—	—	—	—	0,4	—	2	1	62	81	37	12	30	2	„
51. Zaborów	„	„	7,0	Strzyżów n. Wisłok.	5,0	2	84,8	2	84,8	1	1	3 (1)	0,4	0,3	1	1	38	102	50	25	10	17	„
52. Zawada	Pietrusza Wola	Frysztak	12,0	Przybówka	6,0	1	37,5	1	37,5	—	1	3 (1)	—	—	1	—	32	51	23	17	11	—	p. r.
53. Zawadka ad Wielopole	Zawadka ad Wiel.	Wielopole Skrzyńskie	7,0	Strzyżów n. Wisłok.	12,0	1	48,0	1	48,0	—	1	3 (1)	0,5	1,6	1	1	32	61	57	4	—	—	p.
54. Żarnowa	Żarnowa	Strzyżów n. Wisłok.	3,6	„ „ „	2,8	2	90,0	2	90,0	1	—	—	0,1	0,5	3	1	89	143	107	36	—	—	„
55. Żyznów	Żyznów	„ „ „	9,5	„ „ „	9,5	2	108,0	2	108,0	1	1	3 (1)	0,4	—	3	1	92	178	84	60	25	9	„

27. Powiat Tarnobrzeg

MIASTO:																							
Tarnobrzeg:																							
1. powszechna	ul. Słowackiego	Tarnobrzeg	0,0	Tarnobrzeg	0,0	9	443,3	9	443,3	5	1	4 (1)	—	0,1	11	—	249	332	282	22	3	25	p.
2. „	„	„	0,5	„	2,0	7	376,8	7	376,8	3	—	—	0,7	—	12	1	279	380	262	62	21	35	„
Baranów:																							
3. powszechna	„	Baranów k. Tarnobrz.	0,0	Baranów	4,0	7	355,7	7	355,7	2	1	4 (1)	—	2,6	9	—	228	313	214	—	84	15	„
Rozwadów:																							
4. powszechna	„	Rozwadów	0,0	Rozwadów	0,0	11	490,8	7	348,8	1	1	4 (1)	—	0,3	15	—	369	585	359	136	28	62	„

SZKOŁA siedziba, wzgl. nazwa	GMINA w miastach ulica i Nr. domu	URZĄD POCZTOWY: Nazwa	URZĄD POCZTOWY: Odległość w km.	STACJA KOLEJOWA: Nazwa	STACJA KOLEJOWA: Odległość w km.	IZBY LEKCYJNE: Ogółem liczba	IZBY LEKCYJNE: Ogółem pow. w m.²	IZBY LEKCYJNE: W budynkach własnych liczba	IZBY LEKCYJNE: W budynkach własnych pow. w m.²	INNE IZBY SZKOLNE	MIESZKANIA NAUCZYCIELI W BUDYNKACH WŁASNYCH: Mieszkań	MIESZKANIA NAUCZYCIELI W BUDYNKACH WŁASNYCH: Izb (w tem kuchen)	GRUNTY SZKOLNE W HEKT.: W użyciu szkoły	GRUNTY SZKOLNE W HEKT.: W użyciu nauczycieli	NAUCZYCIELE: W charakterze etatowych	NAUCZYCIELE: W charakterze nieetatowych	GODZIN LEKCYJ TYGODNIOWO	DZIECI ZAPISANE DO SZKOŁY: Ogółem	DZIECI ZAPISANE DO SZKOŁY: Uczęszczające z odległości —1 km.	1—2 km.	2—3 km.	ponad 3 km.	JĘZYK NAUCZANIA
WIEŚ:																								
1. Alfredówka	Alfredówka	Tarnowska Wola	3,0	Chmielów	10,0	1	46,8	1	46,8	—	1	3 (1)	—	—	1	—	30	64	43	13	—	8	p.
2. Antoniów	Antoniów	Antoniów	0,5	Zbydniów	12,0	3	117,7	1	32,5	1	—	—	—	0,9	3	1	90	150	81	38	31	—	„
3. Brandwica	Brandwica	Rozwadów	2,0	Rozwadów	2,0	1	36,0	—	—	—	—	—	—	—	1	1	32	91	53	15	23	—	„
4. Chmielów	Chmielów	Chmielów	1,0	Chmielów	1,0	3	151,3	3	151,3	1	1	3 (1)	—	2,8	3	1	88	209	209	—	—	—	„
5. Chwałowice	Chwałowice	Chwałowice	0,2	Zbydniów	18,0	3	140,0	3	140,0	1	1	3 (1)	0,2	—	3	—	84	171	143	12	16	—	„
6. Cygany	Cygany	Chmielów	3,0	Chmielów	3,0	2	82,1	2	82,1	—	1	3 (1)	0,1	1,0	2	—	58	104	103	—	1	—	„
7. Dąbrowa Rzeczycka	Dąbrowa Rzeczycka	Rozwadów	11,0	Kępa	1,0	1	17,4	—	—	—	—	—	—	0,8	1	—	30	84	60	—	24	—	„
8. Dąbrowica	Dąbrowica	Chmielów	6,0	Chmielów	6,0	3	158,5	3	158,5	—	1	3 (1)	0,1	1,1	3	—	84	170	16	23	76	55	„
9. Dąbrówka Pniowska	Pniów	Antoniów	3,0	Zbydniów	15,0	1	32,5	—	—	—	—	—	—	—	1	—	30	63	63	—	—	—	„
10. Dęba	Dęba	Tarnowska Wola	3,5	Chmielów	13,0	2	121,0	2	121,0	—	1	4 (1)	—	0,6	2	—	58	74	74	—	—	—	„
11. Domacyny	Domacyny	Baranów k. Tarnobrz.	15,0	Baranów	7,0	1	48,0	1	48,0	—	1	2 (1)	0,1	0,1	1	—	30	50	41	7	2	—	„
12. Durdy	Durdy	„ „ „	8,7	„ „	6,8	2	95,5	2	95,5	—	1	3 (1)	—	0,8	2	—	58	105	59	38	8	—	„
13. Dymitrów Duży	Dymitrów Duży	„ „ „	3,0	„ „	7,0	2	103,2	2	103,2	—	1	3 (1)	—	1,2	2	1	62	72	62	10	—	—	„
14. Furmany	Furmany	Nadbrzezie	9,0	Grębów	4,0	1	48 5	1	48,5	—	1	3 (1)	—	1,1	1	—	30	76	61	10	5	—	„
15. Gorzyce	Gorzyce	Gorzyce k. Nadbrzezia	1,0	Sandomierz	6,5	3	161,0	3	161,0	—	1	3 (1)	—	1,2	3	1	88	140	115	—	25	—	„
16. Grębów	Grębów	Grębów	0,0	Grębów	5,5	6	342,0	6	342,0	2	1	3 (1)	0,3	2,9	6	2	151	289	182	83	13	11	„
17. Jadachy	Jadachy	Chmielów	4,0	Chmielów	4,0	2	96,9	2	96,9	—	1	3 (1)	—	—	2	—	58	118	111	4	3	—	„
18. Jamnica	Jamnica	Grębów	3,0	Zbydniów	6,0	1	51,9	1	51,9	—	1	3 (1)	—	0,7	1	1	34	72	72	—	—	—	„
19. Jastkowice	Jastkowice	Rozwadów	6,0	Rozwadów	6,6	4	127,5	4	127,5	1	1	3 (1)	0,1	0,4	4	—	112	212	172	23	17	—	„
20. Jeziorko	Jeziorko	Grębów	5,0	Grębów	5,0	2	84,4	1	51,3	—	1	3 (1)	0,1	1,0	2	—	58	108	65	35	8	—	„
21. Knapy	Knapy	Baranów k. Tarnobrz.	6,0	Baranów	4,0	1	48,9	1	48,9	1	1	3 (1)	—	1,3	1	—	30	66	22	36	8	—	„
22. Koćmi rzów	Koćmierzów	Nadbrzezie	3,0	Sandomierz	4,0	1	42,0	—	—	—	—	—	—	—	1	1	32	53	47	6	—	—	„
23. Kotowa Wola	Kotowa Wola	Zbydniów	3,0	Zbydniów	3,0	3	145,5	3	145,5	—	2	3 (2)	0,3	0,6	3	—	84	152	147	5	—	—	„
24. Krawce	Krawce	Grębów	6,0	Grębów	11,0	3	114,0	2	84,0	—	1	3 (1)	—	2,8	3	1	90	165	151	10	4	—	„
25. Machów	Machów	Tarnobrzeg	5,0	Chmielów	3,0	2	93,5	2	93,5	—	1	3 (1)	0,2	0,8	2	1	61	79	79	—	—	—	„
26. Majdan Zbydniowski	Majdan Zbydniow.	Zbydniów	3,0	Zbydniów	4,0	1	56,0	1	56,0	—	1	3 (1)	0,1	—	1	—	30	78	78	—	—	—	„
27. Miechocin	Miechocin	Tarnobrzeg	2,0	Tarnobrzeg	4,0	2	84,0	2	84,0	1	1	3 (1)	—	0,4	3	—	58	98	98	—	—	—	„
28. Mokrzyszów	Mokrzyszów	„ „ „	4,0	„ „	2,0	4	155,5	4	155,5	—	1	4 (1)	—	1,1	5	1	116	266	190	43	33	—	„
29. Motycze Poduchowne	Motycze Poduchow.	Gorzyce k. Nadbrzezia	2,5	Zbydniów	6,0	1	28,0	—	—	—	—	—	—	1,2	1	1	32	57	47	10	—	—	„
30. Nadbrzezie	Nadbrzezie	Nadbrzezie	0,5	Sandomierz	1,0	2	97,8	2	97,8	—	1	3 (1)	—	—	2	1	61	94	70	24	—	—	„
31. Nagnajów	Nagnajów	Chmielów	4,0	Chmielów	4,0	1	55,5	1	55,5	—	1	3 (1)	0,2	—	1	—	30	62	62	—	—	—	„
32. Nowiny	Nowiny	Radomyśl n. Sanem	3,0	Zbydniów	9,0	1	49,5	1	49,5	—	1	3 (1)	0,1	1,0	1	—	30	70	70	—	—	—	„
33. Obojna	Turbia	Rozwadów	5,0	Rozwadów	5,0	1	42,0	—	—	—	—	—	—	—	1	1	30	94	71	23	—	—	„
34. Ocice	Ocice	Tarnobrzeg	4,0	Tarnobrzeg	6,0	1	42,3	1	42,3	—	1	3 (1)	—	1,1	1	—	30	53	52	1	—	—	„
35. Orliska	Sokolniki	Sokolniki k. Nadbrzez.	3,0	Nadbrzezie	7,5	1	34,0	1	34,0	—	1	2 (1)	—	—	1	1	32	38	38	—	—	—	„
36. Pilchów	Pilchów	Rozwadów	3,0	Rozwadów	3,0	2	71,5	2	71,5	—	1	3 (1)	—	0,6	2	1	61	131	105	26	—	—	„
37. Poręby Dębskie	Dęba	Tarnowska Wola	6,0	Chmielów	15,5	1	36,0	—	—	—	—	—	—	—	1	—	30	63	42	13	8	—	„
38. Radomyśl n. Sanem	Radomyśl n. Sanem	Radomyśl n. Sanem	0,1	Zbydniów	7,0	5	202,0	4	169,0	—	1	3 (1)	—	1,1	6	—	170	252	182	30	21	19	„
39. Rozalin	Rozalin	Tarnowska Wola	4,0	Chmielów	10,0	1	47,0	1	47,0	—	1	3 (1)	0,1	0,3	1	1	34	82	47	35	—	—	„
40. Rzeczyca Długa	Rzeczyca Długa	Rozwadów	7,0	Kępa	4,0	2	63,2	—	—	—	—	—	—	1,2	2	—	60	110	110	—	—	—	„
41. Rzeczyca Okrągła	Rzeczyca Okrągła	„ „ „	6,0	„ „	3,0	1	32,6	—	—	—	—	—	—	—	1	—	30	64	64	—	—	—	„
42. Sielec	Sielec	Tarnobrzeg	7,0	Sobów	3,0	2	96,9	2	96,9	—	1	3 (1)	—	2,0	2	1	62	74	74	—	—	—	„
43. Skopanie	Skopanie	Baranów k. Tarnobrz.	2,5	Baranów	1,5	2	95,6	2	95,6	—	1	3 (1)	—	2,2	2	2	62	65	63	—	2	—	„
44. Skowierzyn	Skowierzyn	Zbydniów	6,0	Zbydniów	6,0	2	105,5	1	60,0	—	1	2 (1)	0,2	—	2	1	60	151	135	—	16	—	„
45. Sobów	Sobów	Tarnobrzeg	6,0	Sobów	1,5	4	142,0	3	112,0	—	2	3 (1)	0,1	0,3	4	1	118	197	192	5	—	—	„
46. Sokolniki	Sokolniki	Sokolniki k. Nadbrzez.	0,1	Nadbrzezie	4,5	4	194,8	3	152,8	—	1	3 (1)	—	1,1	5	1	148	240	240	—	—	—	„
47. Stale	Stale	Tarnobrzeg	5,0	Tarnobrzeg	3,0	4	141,5	2	82,3	—	1	3 (1)	3,2	—	4	1	109	174	106	36	23	9	„
48. Suchorzów	Suchorzów	Baranów k. Tarnobrzeg.	3,0	Baranów	3,0	3	117,9	2	92,9	—	1	3 (1)	—	1,1	3	—	84	122	122	—	—	—	„
49. Tarnowska Wola	Tarnowska Wola	Tarnowska Wola	0,0	Chmielów	10,0	1	48,0	1	48,0	—	1	3 (1)	—	0,1	1	1	33	73	65	8	—	—	„
50. Trześń	Trześń	Nadbrzezie	2,5	Nadbrzezie	1,8	3	142,2	3	142,2	—	1	3 (1)	—	—	3	—	83	168	78	63	27	—	„
51. Turbia	Turbia	Rozwadów	5,0	Rozwadów	5,0	4	162,6	3	132,6	—	1	3 (1)	—	0,6	4	—	114	199	188	11	—	—	„
52. Wielowieś	Wielowieś	Nadbrzezie	4,0	Sandomierz	3,0	3	125,6	—	—	—	—	—	—	—	3	1	92	155	55	85	15	—	„
53. Witkowice	Witkowice	Chwałowice	2,0	Zbydniów	15,0	1	38,6	—	—	—	—	—	—	—	1	1	32	41	26	15	—	—	„
54. Wola Gołego	Wola Gołego	Baranów k. Tarnobrz.	5,0	Baranow	2,0	3	168,0	3	168,0	—	1	3 (1)	0,5	1,7	3	—	84	156	79	77	—	—	„
55. Wola Rzeczycka	Wola Rzeczycka	Radomyśl n. Sanem	5,0	Kępa	2,0	1	48,5	1	48,5	—	1	3 (1)	0,3	1,1	1	—	30	108	108	—	—	—	„

SZKOŁA siedziba, wzgl. nazwa	GMINA w miastach ulica i Nr. domu	URZĄD POCZTOWY: Nazwa	URZĄD POCZTOWY: Odległość w km.	STACJA KOLEJOWA: Nazwa	STACJA KOLEJOWA: Odległość w km.	IZBY LEKCYJNE: Ogółem liczba	IZBY LEKCYJNE: Ogółem pow. w m.²	IZBY LEKCYJNE: W budynkach własnych liczba	IZBY LEKCYJNE: W budynkach własnych pow. w m.²	INNE IZBY SZKOLNE	MIESZKANIA NAUCZYCIELI W BUDYNKACH WŁASNYCH: Mieszkań	MIESZKANIA NAUCZYCIELI W BUDYNKACH WŁASNYCH: Izb (w tem kuchen)	GRUNTY SZKOLNE W HEKT.: W użyciu szkoły	GRUNTY SZKOLNE W HEKT.: W użyciu nauczycieli	NAUCZYCIELE: W charakterze etatowych	NAUCZYCIELE: W charakterze nieetatowych	GODZIN LEKCYJ TYGODNIOWO	DZIECI ZAPISANE DO SZKOŁY: Ogółem	DZIECI ZAPISANE DO SZKOŁY: Uczęszczające z odległości —1 km.	1—2 km.	2—3 km	ponad 3 km.	JĘZYK NAUCZANIA
56. Wólka Turebska	Wólka Turebska	Rozwadów	8,0	Zbydniów	4,0	1	30,0	—	—	—	—	—	0,5	—	1	—	30	68	68	—	—	—	p.
57. Wrzawy	Wrzawy	Wrzawy	1,0	Nadbrzezie	10,0	4	140,0	4	140,0	1	1	3 (1)	0,1	—	5	—	112	175	32	—	68	75	„
58. Wydna	Grębów	Grębów	3,5	Grębów	8,5	2	108,0	2	108,0	1	1	3 (1)	0,2	0,6	2	1	62	174	64	90	20	—	„
59. Zakrzów	Zakrzów	Tarnobrzeg	5,0	Sobów	3,0	2	93,0	2	93,0	—	1	3 (1)	—	1,7	2	—	58	75	75	—	—	—	„
60. Zalesie Gorzyckie	Zalesię Gorzyckie	Gorzyce k. Nadbrzezia	2,5	Sandomierz	3,5	1	30,0	—	—	—	—	—	—	—	1	1	32	35	35	—	—	—	„
61. Zaleszany	Zaleszany	Zbydniów	4,0	Zbydniów	2,5	3	149,2	3	149,2	—	1	3 (1)	0,7	0,6	4	1	111	256	71	120	60	5	„
62. Zbydniów	Zbydniów	„	0,5	„	1,5	2	117,6	2	117,6	—	1	4 (1)	0,7	1,2	3	1	86	155	120	3	32	—	„
63. Żabno	Żabno	Radomyśl n. Sanem	2,0	Kępa	5,0	2	84,0	2	84,0	—	1	3 (1)	—	1,7	2	—	58	87	86	1	—	—	„
64. Żupawa	Żupawa	Tarnobrzeg	10,0	Tarnobrzeg	7,5	3	91,8	1	38,5	—	1	3 (1)	—	0,9	3	1	88	157	138	19	—	—	„
28. Powiat Żółkiew																							
MIASTO:																							
Żółkiew:																							
1. pow. im. J. III Sobieskiego	ul. Lwowska	Żółkiew	1,0	Żółkiew	1,5	11	592,4	9	516,0	2	—	—	0,1	—	15	—	351	418	294	43	17	64	p.
2. „ Reginy Żółkiewskiej	„	„	0,0	„	0,0	7	342,1	7	342,1	1	—	—	—	—	7	—	196	281	268	—	4	9	„
3. „ Królowej Jadwigi	„	„	0,0	„	0,0	7	444,6	7	444,6	3	—	—	—	—	9	—	188	272	242	—	9	21	„
4. „	Winniki przedm.	„	0,0	„	0,0	1	60,0	1	60,0	—	1	4 (1)	—	0,6	1	—	30	50	50	—	—	—	r.
Kulików:																							
5. powszechna	•	Kulików	0,4	Kulików Mierzwica	3,0	12	576,0	12	576,0	4	1	4 (1)	0,4	—	13	—	328	472	358	31	56	27	p.
Mosty Wielkie:																							
6. powszechna	•	Mosty Wielkie	0,0	Żółkiew	24,0	7	359,5	7	359,5	2	—	—	0,1	—	8	1	198	270	150	101	10	9	„
7. „	•	„	0,0	„	24,0	6	285,8	6	285,8	2	2	4 (1)	0,1	—	6	3	168	283	206	62	2	13	„
WIEŚ:																							
1. Artasów	Artasów	Dzibułki	2,0	Kulików Mierzwica	9,0	1	55,4	1	55,4	—	1	3 (1)	0,1	0,1	1	—	30	77	77	—	—	—	p. r.
2. Batiatycze	Batiatycze	Kamionka Strumiłowa	6,0	Kamionka Strumiłowa	8,0	2	133,0	2	133,0	—	1	3 (1)	0,5	—	2	1	64	257	50	110	87	10	„ „
3. Batiatycze	„	„	5,0	„	5,0	1	23,6	—	—	—	—	—	—	—	1	—	30	44	44	—	—	—	p.
4. Biesiady	Biesiady	Dobrosin	10,0	Dobrosin	10,0	1	33,1	1	33,1	—	1	3 (1)	0,1	—	1	—	30	48	31	17	—	—	p. r.
5. Błyszczywody	Błyszczywody	Żółkiew	7,0	Żółkiew	7,0	1	42,5	1	42,5	1	1	3 (1)	0,1	—	1	—	30	83	80	3	—	—	p.
6. Bojaniec	Bojaniec	Turynka	5,0	„	15,0	2	84,6	2	84,6	—	2	4 (1)	0,2	0,4	2	—	60	210	168	22	16	4	p. r.
7. Borowe	Borowe	Mosty Wielkie	5,0	Sielec n. Ratą	4,0	2	77,8	1	61,8	—	1	3 (1)	0,1	0,4	1	—	30	102	87	15	—	—	„ „
8. Brzyszcze	Brzyszcze	Krechów	4,0	Glińsko	10,0	1	25,0	—	—	—	—	—	—	—	1	—	30	90	32	58	—	—	r.
9. Butyny	Butyny	Mosty Wielkie	11,0	Dobrosin	18,0	4	233,4	4	233,4	1	1	3 (1)	0,1	0,3	4	—	114	189	41	140	8	—	p. r.
10. Chitrejki	Kunin	Dobrosin	8,0	„	8,0	1	28,0	1	28,0	—	1	2 (1)	0,1	—	1	—	30	113	98	10	5	—	„ „
11. Czestynie	Czestynie	Żółtańce	8,0	Czestynie	4,0	1	50,0	1	50,0	—	1	3 (1)	0,1	1,0	1	1	32	58	57	1	—	—	„ „
12. Dalnicz	Dalnicz	Kamionka Strumiłowa	10,0	Kamionka Strumiłowa	10,0	2	43,0	1	25,0	—	1	2 (1)	—	1,1	2	—	60	122	70	50	2	—	p.
13. Derewnia	Derewnia	Turynka	3,0	Żółkiew	13,5	1	62,3	1	62,3	1	1	3 (1)	—	2,3	1	—	30	202	183	19	—	—	p. r.
14. Dobrosin	Dobrosin	Dobrosin	2,0	Dobrosin	3,0	2	67,5	2	67,5	—	1	3 (1)	0,5	—	2	—	60	160	107	42	11	—	„ „
15. Doroszów Mały	Doroszów Mały	Kulików	4,0	Zarudce	4,0	1	42,6	1	42,6	—	1	3 (1)	0,1	—	1	1	32	69	69	—	—	—	„ „
16. Doroszów Wielki	Doroszów Wielki	„	4,0	„	3,0	2	112,5	2	112,5	—	1	3 (1)	0,1	0,1	2	—	60	122	120	2	—	—	„ „
17. Dworce	Dworce	Mosty Wielkie	4,0	Żółkiew	22,0	4	144,6	2	66,7	—	1	3 (1)	—	1,1	4	—	108	229	48	131	50	—	„ „
18. Dzibułki	Dzibułki	Dzibułki	0,5	„	11,5	4	198,6	4	198,6	1	1	3 (1)	—	0,2	3	—	88	211	145	50	16	—	„ „
19. Ehrenfeld	Błyszczywody	Żółkiew	6,0	„	6,0	1	25,0	1	25,0	—	1	3 (1)	0,1	5,4	1	—	30	36	16	20	—	—	p.
20. Fujna	Fujna	Krechów	4,0	Glińsko	9,0	1	48,4	1	48,4	—	1	3 (1)	—	—	1	—	30	49	36	13	—	—	p. r.
21. Glińsko	Glińsko	Glińsko	0,0	„	1,0	3	139,3	3	139,3	—	1	4 (1)	0,2	—	3	—	88	185	169	9	7	—	„ „
22. Herawiec	Dalnicz	Kamionka Strumiłowa	11,0	Kamionka Strumiłowa	12,0	1	25,0	—	—	—	—	—	—	—	1	—	30	49	46	3	—	—	p.
23. Hrebeńce	Hrebeńce	Kulików	2,0	Kulików Mierzwica	5,0	2	88,0	2	88,0	—	1	3 (1)	0,1	1,1	2	—	60	164	136	28	—	—	p. r.
24. Hucisko	Hucisko	Krechów	9,0	Glińsko	15,0	1	48,0	1	48,0	—	1	3 (1)	0,1	0,8	1	1	34	67	19	15	24	9	„ „
25. Karczemki	Kupiczwola	Mosty Wielkie	12,0	Kamionka Strumiłowa	14,0	1	24,0	—	—	—	—	—	—	—	1	—	30	35	28	3	4	—	p.

SZKOŁA siedziba, wzgl. nazwa	GMINA w miastach ulica i Nr. domu	URZĄD POCZTOWY nazwa	URZĄD POCZTOWY odległość w km.	STACJA KOLEJOWA nazwa	STACJA KOLEJOWA odległość w km.	IZBY LEKCYJNE ogółem liczba	IZBY LEKCYJNE ogółem pow. w m.²	IZBY LEKCYJNE w budynkach własnych liczba	IZBY LEKCYJNE w budynkach własnych pow. w m.²	INNE IZBY SZKOLNE	MIESZKANIA NAUCZYCIELI W BUDYNKACH WŁASNYCH mieszkań	MIESZKANIA NAUCZYCIELI W BUDYNKACH WŁASNYCH izb (w tem kuchen)	GRUNTY SZKOLNE W HEKT. w użyciu szkoły	GRUNTY SZKOLNE W HEKT. w użyciu nauczycieli	NAUCZYCIELE w charakterze etatowych	NAUCZYCIELE w charakterze nieetatowych	GODZIN LEKCYJ TYGODNIOWO	DZIECI ZAPISANE DO SZKOŁY ogółem	DZIECI ZAPISANE DO SZKOŁY uczęszczające z odległości —1 km.	1—2 km.	2—3 km.	ponad 3 km.	JĘZYK NAUCZANIA
26. Kłodno Wielkie	Kłodno Wielkie	Żółtańce	4,0	Kłodno Żółtańce	1,0	6	312,3	6	212,3	1	4	7 (1)	0,5	9,7	5	—	140	222	155	62	5	—	p.
27. Kłodzienko	Kłodzienko	„	3,0	„	0,5	2	111,4	1	76,2	—	1	3 (1)	0,4	0,6	2	—	63	128	123	5	—	—	r.
28. Konstantówka	Konstantówka	Kamionka Strumiłowa	10,0	Dobrotwór	5,0	1	46,7	1	46,7	—	1	3 (1)	0,1	—	1	1	32	49	37	8	2	2	p.
29. Koszelów	Koszelów	Kulików	4,0	Kulików Mierzwica	7,5	1	45,8	1	45,8	—	1	3 (1)	—	—	1	—	30	38	38	—	—	—	r.
30. Krasiczyn	Krasiczyn	Kamionka Strumiłowa	10,0	Kamionka Strumiłowa	11,0	1	18,0	—	—	—	—	—	0,4	—	1	—	30	39	32	7	—	—	p.
31. Krechów	Krechów	Krechów	0,3	Glińsko	6,0	3	85,0	2	65,0	—	1	3 (1)	0,3	0,6	3	—	88	183	182	1	—	—	p. r.
32. Kulawa	Kulawa	Turynka	5,0	Żółkiew	12,0	1	73,5	1	73,5	—	1	3 (1)	0,1	0,6	1	—	30	89	59	14	12	4	r.
33. Kunin	Kunin	Dobrosin	5,0	Dobrosin	4,0	2	57,2	1	34,0	—	—	—	0,1	—	2	—	60	185	146	30	9	—	p. r.
34. Kupiczwola	Kupiczwola	Mosty Wielkie	9,0	Żółkiew	23,0	2	119,5	1	75,9	—	1	3 (1)	0,1	—	2	—	64	120	66	32	18	4	„ „
35. Lipina	Lipina	Żółkiew	3,0	„	3,0	1	42,0	—	—	—	—	—	—	—	1	—	30	54	54	—	—	—	p.
36. Lipniki	Batiatycze	Kamionka Strumiłowa	11,0	Kamionka Strumiłowa	12,0	1	22,0	—	—	—	—	—	0,5	—	1	—	30	42	9	11	9	13	„
37. Lubella	Lubella	Lubella	0,0	Dobrosin	12,0	2	108,0	2	108,0	—	1	3 (1)	0,2	0,4	2	—	60	121	95	26	—	—	r.
38. Macoszyn	Macoszyn	Żółkiew	5,5	Macoszyn	0,0	4	202,9	4	202,9	1	1	3 (1)	0,2	0,4	4	—	90	135	135	—	—	—	p. r.
39. Majdan	Majdan	Krechów	7,0	Glińsko	13,0	1	45,5	1	45,5	—	1	3 (1)	—	0,1	1	—	32	42	14	28	—	—	p.
40. Mierzwica	Mierzwica	Kulików	3,0	Kulików Mierzwica	0,0	1	63,0	1	63,0	—	1	3 (1)	0,1	—	1	—	30	100	100	—	—	—	r.
41. Mierzwica	„	„	3,5	„	0,5	1	26,0	1	26,0	—	1	2 (1)	—	—	1	—	30	54	52	2	—	—	p.
42. Mohylany	Mohylany	„	3,5	„	6,5	1	41,3	1	41,3	—	1	3 (1)	0,2	0,4	1	—	30	43	43	—	—	—	r.
43. Mokrotyn	Mokrotyn	Żółkiew	6,5	Macoszyn	5,0	3	132,3	3	132,3	—	1	3 (1)	—	1,2	3	—	96	247	126	67	19	35	p. r.
44. Mokrotyn Kolonja	Mokrotyn Kolonja	„	6.0	„	3,0	1	32,0	1	32,0	—	1	3 (1)	—	—	1	—	30	36	26	8	2	—	p.
45. Nahorce	Nahorce	Dzibułki	3,0	Kulików Mierzwica	7,0	1	48,5	1	48,5	—	1	3 (1)	—	0,1	1	—	30	45	38	1	—	6	p. r.
46. Niedźwiednia	Derewnia	Turynka	7,0	Żółkiew	17,0	1	53,6	1	53,6	—	1	3 (1)	—	—	1	—	30	33	31	2	—	—	p.
47. Nowe Sioło	Nowe Sioło	Kulików	3,5	Kulików Mierzwica	6,5	1	48,0	1	48,0	—	1	3 (1)	0,1	0,1	1	—	30	66	66	—	—	—	p. r.
48. Nowy Staw	Czestynie	Żółtańce	10,0	Czestynie	1,0	1	36,0	1	36,0	—	1	3 (1)	0,1	—	1	—	32	60	56	2	2	—	p
49. Pieczychwosty	Pieczychwosty	„	7,0	Kłodno Żółtańce	4,0	1	65,0	1	65,0	—	1	3 (1)	—	—	1	—	30	103	89	14	—	—	„
50. Piły	Piły	Dobrosin	4,0	Zarzyszcze	3,0	1	35,0	1	35,0	—	—	—	—	0,4	1	—	30	75	15	25	25	10	r.
51. Polany	Polany	Żółkiew	14,0	Żółkiew	14,0	1	36,0	1	36,0	—	1	2 (1)	—	0,5	1	—	36	57	54	—	3	—	p. r.
52. Przedzymichy Małe	Przedzymichy Małe	Dzibułki	5,0	Żółkiew	10,0	1	41,3	1	41,3	—	1	3 (1)	0,3	1,1	1	—	30	41	39	2	—	—	p.
53. Przemiwółki	Przemiwółki	Kulików	4,0	Kulików Mierzwica	3,0	1	58,5	1	58,5	—	1	3 (1)	0,1	—	1	—	30	44	41	3	—	—	„
54. Przystań	Przystań	Mosty Wielkie	15,0	Dobrosin	25,0	2	102,0	2	102,0	—	1	3 (1)	0,1	—	2	—	60	126	109	16	—	1	r.
55. Rekliniec	Rekliniec	„	8,0	Rokiety	9,0	4	129,8	—	—	—	—	—	0,1	0,1	4	—	86	228	168	46	14	—	p. r.
56. Różanka	Różanka	Kamionka Strumiłowa	7,3	Kamionka Strumiłowa	7,5	1	37,8	1	37,8	—	1	3 (1)	0,2	0,4	1	—	30	53	45	—	8	—	p.
57. Ruda Krechowska	Ruda Krechowska	Krechów	2,0	Glińsko	9,0	1	47,0	1	47,0	—	1	3 (1)	0,1	—	1	—	32	72	54	18	—	—	„
58. Sarnówka	Turynka	Turynka	3,5	Żółkiew	14,0	1	17,1	—	—	—	—	—	—	—	1	—	32	40	23	17	—	—	„
59. Skwarzawa Nowa	Skwarzawa Nowa	Żółkiew	10,0	Glińsko	5,0	2	52,1	1	36,0	—	1	3 (1)	—	1,1	2	—	59	129	120	9	—	—	p. r.
60. Skwarzawa Stara	Skwarzawa Stara	„	3,5	Żółkiew	3,5	2	76,4	1	49,4	—	1	3 (1)	0,1	—	2	—	58	91	91	—	—	—	p.
61. Smereków	Smereków	„	7,0	Kulików Mierzwica	4,0	1	41,3	1	41,3	—	1	2 (1)	—	—	1	—	30	82	82	—	—	—	„
62. Soposzyn	Soposzyn	„	3,0	Żółkiew	3,0	2	68,0	1	52,0	—	1	3 (1)	0,1	0,3	2	—	62	148	140	8	—	—	„
63. Stanisłówka	Stanisłówka	Mosty Wielkie	6,0	„	19,0	1	61,8	1	61,8	—	1	3 (1)	—	0,1	1	—	30	63	63	—	—	—	„
64. Strzemień	Strzemień	„	8,0	Dobrotwór	9,0	2	44,6	1	24,2	—	1	3 (1)	—	—	2	—	60	117	90	25	2	—	„
65. Sulimów	Sulimów	Kulików	12,0	Zapytów	9,0	2	64,8	2	64,8	—	1	3 (1)	—	0,7	2	—	58	145	145	—	—	—	p. r.
66. Szkolary	Zameczek	Żółkiew	13,0	Żółkiew	13,5	1	41,3	1	41,3	—	1	3 (1)	0,1	0,1	1	—	32	83	83	—	—	—	r.
67. Tołmacz	Dalnicz	Kamionka Strumiłowa	5,0	Sapieżanka	4,0	1	22,5	—	—	—	—	—	—	—	1	—	30	47	47	—	—	—	p.
68. Turynka	Turynka	Turynka	0,0	Żółkiew	11,0	3	156,0	3	156,0	4	1	4 (1)	0,1	0,7	3	—	88	192	144	47	1	—	p. r.
69. Udnów	Udnów	Kulików	7,0	Kulików Mierzwica	10,0	1	23,7	1	23,7	—	1	3 (1)	—	0,1	1	—	32	65	64	—	1	—	p
70. Wiązowa	Wiązowa	Żółkiew	7,0	Żółkiew	7,0	2	72,8	2	72,8	—	1	3 (1)	0,1	0.2	2	—	60	151	132	19	—	—	p. r.
71. Wieczorki	Wolica	Mosty Wielkie	8,0	Bełz	19,0	1	18,1	—	—	—	—	—	—	—	1	—	30	30	20	—	8	2	p.
72. Wiesenberg	Wiesenberg	Kulików	5,0	Kulików Mierzwica	2,0	2	75,0	1	45,0	—	1	2 (1)	—	2,0	1	—	30	74	74	—	—	—	n.
73. Wola Wysocka	Wola Wysocka	Żółkiew	4,0	Żółkiew	4,0	2	84,0	1	48,0	—	1	3 (1)	0,1	0,1	2	—	60	120	120	—	—	—	p.
74. Wola Żółtaniecka	Wola Żółtaniecka	Dzibułki	7,0	Kamionka Strumiłowa	15,0	1	30,0	1	30,0	—	1	2 (1)	0,1	0,6	1	—	30	67	57	7	2	1	p. r.
75. Wolica	Wolica	Mosty Wielkie	3,0	Żółkiew	24,0	1	61,4	1	61,4	—	1	3 (1)	0,1	—	1	—	30	78	32	46	—	—	p.
76. Wulka Kunińska	Wulka Kunińska	Magierów	4,0	Dobrosin	11,0	1	16,0	—	—	—	—	—	—	—	1	—	24	41	25	16	—	—	p. r.
77. Wychopnie	Żółtańce	Żółtańce	4,0	Kłodno Żółtańce	7,0	1	37,5	1	37,5	—	1	2 (1)	—	—	1	—	30	52	41	5	—	6	„ „
78. Załozy	Lubella	Lubella	2,0	Dobrosin	10,0	1	39,0	1	39,0	—	1	3 (1)	0,3	0,6	1	—	32	69	52	17	—	—	r.
79. Zameczek	Zameczek	Żółkiew	9,0	Żółkiew	9,5	2	105,3	2	105,3	—	1	4 (1)	0,1	0,3	2	—	58	114	97	8	9	—	„
80. Zbaniów	Batiatycze	Kamionka Strumiłowa	9,0	Kamionka Strumiłowa	9,0	1	20,0	—	—	—	—	—	—	—	1	—	30	22	22	—	—	—	p.
81. Zdeszów	„	„	13,0	„	13,0	1	16,0	—	—	—	—	—	—	—	1	—	30	44	39	5	—	—	„
82. Zubowmosty	Zubowmosty	„	7,0	Obydów	3,0	1	56,0	1	56,0	—	1	3 (1)	0,2	0,4	1	—	30	63	68	5	—	—	„

SZKOŁA SIEDZIBA, WZGL. NAZWA	GMINA W MIASTACH ULICA i Nr. DOMU	URZĄD POCZTOWY Nazwa	URZĄD POCZTOWY Odległość w km.	STACJA KOLEJOWA Nazwa	STACJA KOLEJOWA Odległość w km.	IZBY LEKCYJNE Ogółem liczba	IZBY LEKCYJNE Ogółem pow. w m.²	IZBY LEKCYJNE W budynkach własnych liczba	IZBY LEKCYJNE W budynkach własnych pow. w m.²	INNE IZBY SZKOLNE	MIESZKANIA NAUCZYCIELI W BUDYNKACH WŁASNYCH Mieszkań	MIESZKANIA NAUCZYCIELI W BUDYNKACH WŁASNYCH Izb (w tem kuchen)	GRUNTY SZKOLNE W HEKT. W użyciu szkoły	GRUNTY SZKOLNE W HEKT. W użyciu nauczycieli	NAUCZYCIELE W charakterze etatowych	NAUCZYCIELE W charakterze nieetatowych	GODZIN LEKCYJ TYGODNIOWO	DZIECI ZAPISANE DO SZKOŁY Ogółem	DZIECI ZAPISANE DO SZKOŁY Uczęszczające z odległości —1 km.	1—2 km.	2—3 km.	ponad 3 km.	JĘZYK NAUCZANIA
83. [Zwertów]	[Zwertów]	[Kulików]	[7,0]	[Kulików Mierzwica]	[9,0]	[1]	[25,0]	—	—	—	—	—	[0,1]	[0,6]	—	—	—	[65]	[65]	—	—	—	[p.r.]
84. Żełdec	Żełdec	Kamionka Strumiłowa	13,0	Kamionka Strumiłowa	14,0	2	106,0	2	106,0	—	1	3 (1)	—	1,2	2	—	62	145	93	19	20	13	p. r.
85. Żółtańce	Żołtańce	Żółtańce	0,0	Kłodno Żółtańce	3,0	4	245,3	4	245,3	—	1	4 (1)	0,6	—	3	—	88	250	178	32	40	—	„ „
86. Żółtańce	„	„	2,0	„ „	5,0	2	93,5	2	93,5	—	1	3 (1)	—	0,6	2	—	60	107	107	—	—	—	„ „
87. Żółtańce	„	„	1,0	„ „	3,0	1	67,5	1	67,5	—	1	3 (1)	—	0,6	1	—	30	60	57	—	3	—	„ „
88. Żółtańce	„	„	0,0	„ „	3,0	1	29,0	—	—	—	—	—	—	—	2	—	33	47	19	18	8	2	p.

1. Pow Bohorodczany — PUBLICZNE SZKOŁY POWSZECHNE — XVI. Woj. STANISŁAWOWSKIE

SZKOŁA siedziba, wzgl. nazwa	GMINA w miastach ulica i Nr. domu	URZĄD POCZTOWY Nazwa	URZĄD POCZTOWY Odległość w km.	STACJA KOLEJOWA Nazwa	STACJA KOLEJOWA Odległość w km.	IZBY LEKCYJNE Ogółem liczba	IZBY LEKCYJNE Ogółem pow. w m.²	IZBY LEKCYJNE W budynkach własnych liczba	IZBY LEKCYJNE W budynkach własnych pow. w m.²	INNE IZBY SZKOLNE	MIESZKANIA NAUCZYCIELI W BUDYNKACH WŁASNYCH Mieszkań	MIESZKANIA NAUCZYCIELI W BUDYNKACH WŁASNYCH lzb (w tem kuchen)	GRUNTY SZKOLNE W HEKT. W użyciu szkoły	GRUNTY SZKOLNE W HEKT. W użyciu nauczycieli	NAUCZYCIELE W charakterze etatowych	NAUCZYCIELE W charakterze nieetatowych	GODZIN LEKCYJ TYGODNIOWO	DZIECI ZAPISANE DO SZKOŁY Ogółem	DZIECI ZAPISANE DO SZKOŁY Uczęszczające z odległości —1 km.	1—2 km.	2—3 km.	ponad 3 km.	JĘZYK NAUCZANIA
1. Powiat Bohorodczany																								
MIASTO:																								
Bohorodczany:																								
1. pow. im. Kr. Jadwigi	.	Bohorodczany	0,5	Stanisławów	20,0	6	196,3	6	196,3	2	1	2 (-)	—	—	6	3	161	200	138	62	—	—	p.
2. „ „ „ H. Sienkiewicza	.	„	0,5	„	20,0	5	270,0	5	270,0	4	1	3 (1)	0,3	0,9	5	3	161	210	202	8	—	—	„
WIEŚ:																								
1. Babcze		Babcze	7,0	Nadwórna	10,0	1	26,0	1	26,0	—	1	2 (1)	—	—	1	—	30	146	74	42	30	—	r.
2. [Bogrówka]		[Bogrówka]	[14,0]	[„ „]	[30,0]	[1]	[20,6]	[1]	[20,6]	—	[1]	[1 (-)]	—	[3,9]	—	—	—	[57]	—	—	—	—	[r.]
3. Bohorodczany Stare		Bohorodczany Stare	3,0	Stanisławów	18,0	4	166,4	4	166,4	1	—	—	0,3	—	4	—	116	216	69	106	41	—	p. r.
4. Chlebówka (Hlebówka)		Chlebówka (Hl b.)		„	28,0	3	89,0	1	39,0	—	1	3 (1)	0,4	—	3	—	90	203	78	125	—	—	r.
5. Chmielówka		Chmielówka		„	29,5	2	89,1	2	89,1	—	1	3 (1)	—	—	2	—	58	122	107	15	—	—	„
6. Dźwiniacz		Dźwiniacz	4,5	„	30,0	3	134,9	3	134,9	1	1	3 (1)	—	1,0	3	1	96	187	63	94	30	—	p. r.
7. Głębokie		Głębokie	13,0	„	30,0	2	118,5	1	70,2	—	1	3 (1)	0,1	0,4	2	1	66	176	50	90	36	—	r.
8. Grabowiec		Grabowiec	10,0	Cucyłów	4,0	3	143,0	2	118,3	—	1	3 (1)	0,7	—	3	2	98	170	78	65	27	—	p. r.
9. Horocholina		Horocholina	7,0	„	8,0	3	144,0	3	144,0	1	3	5 (1)	—	—	3	—	89	238	88	128	22	—	r.
10. Horocholina		„	7,0	„	8,0	1	33,8	1	33,8	—	1	2 (1)	—	—	1	1	30	24	20	4	—	—	p.
11. Horocholina		„	7,0	„	8,0	2	99,8	2	99,8	2	1	3 (1)	0,2	—	2	—	60	146	85	45	16	—	r.
12. Horocholina „Las“		„	9,0	Tarnowica Leśna	11,0	1	48,9	1	48,9	—	1	3 (1)	0,4	—	1	—	32	85	29	11	26	19	„
13. Hryniówka		Hryniówka	11,0	Stanisławów	21,0	2	92,0	2	92,2	1	1	3 (1)	0,1	0,2	2	1	68	143	105	38	—	—	„
14. Iwanikówka		Iwanikówka	5,0	Łysiec	14,0	3	116,0	1	63,9	1	1	3 (1)	—	0,4	3	1	96	182	99	83	—	—	„
15. Jabłonka		Jabłonka	8,0	Sołotwina	24,0	3	129,1	2	102,1	—	1	3 (1)	0,2	—	3	1	92	186	109	65	12	—	p. r.
16. Kosmacz		Kosmacz	7,0	Stanisławów	36,0	2	75,5	1	48,0	—	—	—	0,1	2,2	2	1	65	166	122	18	26	—	r.
17. Kryczka		Kryczka	8,0	Nadwórna	23,0	2	42,9	—	—	—	—	—	—	—	2	1	66	124	64	40	20	—	„
18. Krzywiec		Krzywiec	6,5	Stanisławów	42,5	2	105,0	2	105,0	—	1	3 (1)	—	0,3	2	1	66	119	101	18	—	—	„
19. Lachowce		Lachowce	3,5	Bohorodczany	18,0	4	188,5	4	188,5	1	—	—	0,3	—	5	—	145	285	185	90	10	—	p. r.
20. Lachowce		„	7,0	„	21,0	1	22,5	1	22,5	—	1	2 (1)	—	—	1	—	30	46	20	26	—	—	„ „
21. Łesiówka		Łesiówka	13,5	„	21,0	1	46,8	1	46,8	—	1	3 (1)	—	0,2	1	1	34	81	70	11	—	—	r.
22. Łysiec		Łysiec	0,1	„	10,0	7	196,0	4	115,6	1	—	—	1,1	—	9	—	194	270	147	107	—	16	p. r.
23. Łysiec Stary		Łysiec Stary	2,0	„	10,0	3	148,7	3	148,7	—	1	3 (1)	0,6	—	3	1	96	271	95	121	55	—	r.
24. Manasterczany		Manasterczany	2,0	Sołotwina	31,0	2	88,0	2	88,0	1	1	3 (1)	—	0,7	2	1	64	157	143	14	—	—	p. r.
25. Maniawa		Maniawa	8,0	Nadwórna	18,0	2	73,0	1	48,0	—	1	3 (1)	0,5	—	2	1	64	193	116	70	7	—	r.
26. Markowa		Markowa	4,0	„	14,0	2	71,4	2	71,4	1	1	3 (1)	0,2	0,9	2	1	66	184	83	55	32	14	„
27. Niewoczyn		Niewoczyn	8,0	Stanisławów	24,0	2	67,9	2	67,9	—	1	2 (1)	—	0,6	2	1	66	180	170	10	—	—	„
28. Pochówka		Pochówka	5,5	„	17,0	2	57,8	1	38,4	—	1	2 (1)	—	0,3	2	—	60	115	115	—	—	—	„
29. Porohy		Porohy	12,0	Nadwórna	26,0	2	96,3	2	96,3	1	2	4 (1)	0,6	0,6	2	1	74	138	40	75	23	—	„
30. Porohy		„	27,0	„	29,0	1	18,8	—	—	—	—	—	—	—	1	—	30	38	15	6	—	17	p.
31. Posiecz		Posiecz	5,0	Łysiec	17,0	2	47,5	—	—	—	—	—	0,3	1,0	2	1	60	154	124	30	—	—	p. r.
32. Rakowiec		Rakowiec	4,0	Sołotwina	39,0	2	106,5	2	106,5	—	1	3 (1)	0,1	0,5	2	1	66	150	110	40	—	—	r.
33. Rosulna		Rosulna	10,0	„	34,0	4	136,4	—	—	1	—	—	0,1	4,4	4	1	122	281	103	108	70	—	p. r.
34. Sadzawa		Sadzawa	6,5	Bohorodczany	25,0	3	142,5	2	105,0	—	1	3 (1)	—	0,6	3	—	86	177	37	98	42	—	r.

SZKOŁA siedziba, wzgl. nazwa	GMINA w miastach ulica i Nr. domu	URZĄD POCZTOWY Nazwa	URZĄD POCZTOWY Odległość w km.	STACJA KOLEJOWA Nazwa	STACJA KOLEJOWA Odległość w km.	IZBY LEKCYJNE Ogółem liczba	IZBY LEKCYJNE Ogółem pow. w m.²	IZBY LEKCYJNE W budynkach własnych liczba	IZBY LEKCYJNE W budynkach własnych pow. w m.²	INNE IZBY SZKOLNE	MIESZKANIA NAUCZYCIELI W BUDYNKACH WŁASNYCH Mieszkań	MIESZKANIA NAUCZYCIELI W BUDYNKACH WŁASNYCH Izb (w tem kuchen)	GRUNTY SZKOLNE W HEKT. W użyciu szkoły	GRUNTY SZKOLNE W HEKT. W użyciu nauczycieli	NAUCZYCIELE W charakterze etatowych	NAUCZYCIELE W charakterze nieetatowych	GODZIN LEKCYJ TYGODNIOWO	DZIECI ZAPISANE DO SZKOŁY Ogółem	DZIECI ZAPISANE DO SZKOŁY Uczęszczające z odległości —1 km.	1—2 km.	2—3 km.	ponad 3 km.	JĘZYK NAUCZANIA
35. Skobyczówka	Bohorodczany Stare	Bohorodczany	2,0	Stanisławów	17,0	1	6,8	—	—	—	—	—	—	—	1	1	33	64	48	4	12	—	p. r.
36. Sołotwina	Sołotwina	Sołotwina	0,6	Nadwórna	16,0	6	165,8	5	139,8	3	—	—	—	9,4	6	2	177	335	254	81	—	—	„ „
37. Starunia	Starunia	„	7,0	„	14,0	2	92,4	2	92,4	1	1	3 (1)	—	1,1	2	—	60	123	73	50	—	—	r.
38. Starunia	„	„	5,0	„	14,0	2	45,2	—	—	—	—	—	0.8	—	2	2	61	106	81	25	—	—	p. r.
39. Stebnik	Stebnik	Łysiec	3,0	Stanisławów	14,0	1	37,5	1	37,5	1	2	5 (2)	0,5	—	1	1	34	80	55	20	5	—	r.
40. Zarzecze	Zarzecze	Sołotwina	1,0	Nadwórna	14,0	2	93,0	2	93,0	1	1	4 (1)	—	2,8	2	1	60	156	152	4	—	—	p. r.
41. Żuraki	Żuraki	„	5,5	Stanisławów	28,0	2	103,2	2	103,2	1	1	3 (1)	—	0,1	2	2	65	191	155	36	—	—	„ „
2. Powiat Dolina																							
MIASTO:																							
Dolina:																							
1. powszechna	•	Dolina	0,0	Dolina	3,0	6	315,0	6	315,0	4	1	4 (1)	—	—	9	1	161	239	167	44	15	13	p.
2. „ im. Św. St. Kostki	•	„	0,1	„	3,0	8	316,8	8	316,8	2	1	4 (1)	—	—	9	—	207	312	210	55	33	14	„
3. „	przedm. Broczków	„	4,0	„	2,0	1	44,9	1	44,9	—	1	3 (1)	0,3	—	1	1	32	33	28	3	2	—	p. n.
4. „	„ Dąbrowa	„	6,0	„	3,5	1	29,1	—	—	—	—	—	—	—	1	—	30	36	26	10	—	—	„ „
5. „	„ Obliski	„	4,2	„	2,6	1	46,5	1	46,5	—	1	3 (1)	0,1	1,1	1	—	30	36	35	1	—	—	n.
6. „	„ Odenica	„	2,0	„	4,0	4	198,0	4	198,0	—	1	3 (1)	0,4	—	3	2	64	98	45	32	18	3	p.
Bolechów:																							
7. powszechna	ul. Czackiego	Bolechów	0,0	Bolechów	1,5	6	302,9	6	302,9	2	—	—	0,1	—	11	1	271	429	191	162	54	22	„
8. „ im. Kr. Jadwigi	•	„	0,0	„	1,5	8	356,8	6	300,4	2	—	—	0,1	—	12	3	304	490	323	80	54	33	„
Rożniatów:																							
9. powszechna	•	Rożniatów	0,0	Rożniatów Krechowice	7,0	4	160,0	3	133,0	—	1	4 (1)	0,1	—	4	2	128	174	168	4	1	1	„
10. „	•	„	0,0	„	7,0	4	174,5	4	174,5	—	1	4 (1)	—	—	4	—	114	168	128	37	3	—	„
WIEŚ:																							
1. Bełejów	Bełejów	Dolina	17,0	Rachin	13,0	2	67,1	1	37,1	—	1	3 (1)	0,1	0,6	2	—	60	130	90	30	10	—	r.
2. Broszniów	Broszniów	Krechowice	3,0	Broszniów	3,0	2	93,5	2	93,5	—	1	3 (1)	—	0,6	2	—	60	136	136	—	—	—	„
3. Broszniów	„	„	0,3	Rożniatów Krechowice	3,0	3	112,9	3	112,9	—	5	15 (5)	—	—	4	1	124	186	70	100	16	—	p.
4. Brzaza	Brzaza	Bolechów	19,0	Bolechów	19,0	1	32,5	1	32,5	—	1	2 (1)	1,1	—	1	—	30	61	31	30	—	—	r.
5. Bubniszcze	Bubniszcze	„	14,0	„	15,0	1	33,0	1	33,0	—	1	3 (1)	—	—	1	—	30	56	33	19	4	—	p. r.
6. Ceniawa	Ceniawa	Rożniatów	6,0	Rożniatów Krechowice	13,0	4	186,0	4	186,0	—	1	3 (1)	0,2	1,1	4	1	110	198	198	—	—	—	„ „
7. Cerkowna	Cerkowna	Bolechów	15,0	Bolechów	14,0	1	20,0	—	—	—	—	—	—	1,1	1	—	30	122	22	100	—	—	r.
8. Cisów	Cisów	„	7,0	„	8,0	2	80,5	2	80,5	2	1	3 (1)	0,1	2,2	2	1	62	138	72	62	4	—	p. r.
9. Czołkany	Czołkany	„	10,0	„	10,0	2	96,3	2	96,3	—	1	3 (1)	0,2	1,3	2	—	60	163	100	63	—	—	„ „
10. Dołżka	Dołżka	„	3,0	„	3,0	1	48,0	—	—	—	—	—	—	—	1	—	30	44	37	7	—	—	p.
11. Duba	Duba	Duba	1,0	Rożniatów Krechowice	18,0	2	108,0	2	108,0	—	1	3 (1)	0,3	—	2	1	65	136	72	43	19	2	r.
12. Dubszara	Dubszara	„	6,0	„	23,0	1	24,0	1	24,0	—	1	2 (1)	—	—	1	1	34	35	35	—	—	—	p. r.
13. Gerynia	Gerynia	Bolechów	4,5	Bolechów	3,0	1	35,0	—	—	—	—	—	0,1	0 2	1	2	36	100	97	3	—	—	p.
14. Grabów	Grabów	Dolina	9,0	Dolina	7,0	2	75,6	2	75,6	—	1	3 (1)	0,2	—	2	—	60	158	158	—	—	—	r.
15. Hoffnungsau	Hoffnungsau	„	10,0	Rachin	4,0	1	24,0	—	—	—	—	—	—	—	1	—	34	37	35	2	—	—	p.
16. Hoszów	Hoszów	Bolechów	4,0	Bolechów	3,5	2	103,8	2	103,8	—	1	3 (1)	—	1,1	2	1	64	174	146	15	13	—	p. r.
17. Huziejów Stary	Huziejów Stary	„	4,5	„	4,5	2	77,0	2	77,0	—	1	3 (1)	0,6	1,1	2	1	62	99	99	—	—	—	„ „
18. Ilemnia	Ilemnia	Weldzin	9,0	Wygoda	15,0	2	108,0	2	108.0	—	1	3 (1)	—	0,6	2	—	60	140	80	60	—	—	„ „
19. Jakubów	Jakubów	Dolina	14,0	Dolina	12,0	1	48,0	1	48 0	—	1	3 (1)	—	—	1	—	30	115	115	—	—	—	„ „
20. Janówka	Janówka	Rożniatów	7,0	Rożniatów Krechowice	14,0	2	93,6	2	93,6	1	1	3 (1)	0,4	—	2	—	60	122	122	—	—	—	r.
21. Jasienowiec	Jasienowiec	„	5,0	„	12,0	2	85,0	2	85,0	—	2	3 (1)	0,2	1,1	2	1	63	134	134	—	—	—	p. r.
22. Jaworów	Jaworów	Dolina	8,0	Dolina	6,0	1	59,5	1	59,5	—	1	3 (1)	0,1	1,1	1	—	32	70	62	8	—	—	„ „
23. Kalna	Kalna	Bolechów	17,0	Bolechów	17,0	1	48,0	1	48,0	—	1	3 (1)	—	0,6	1	—	30	109	82	27	—	—	r.
24. Kamionka	Kamionka	Skole	9,0	Dębina	6,0	1	36,5	1	36,5	—	1	3 (1)	—	2,6	1	—	30	122	122	—	—	—	„
25. Kniażołuka	Kniażołuka	Dolina	9,5	Tiapcze	6,0	3	66,7	—	—	—	—	—	1,0	—	3	—	86	282	176	106	—	—	„

SZKOŁA siedziba, wzgl. nazwa	GMINA w miastach ulica i Nr. domu	URZĄD POCZTOWY Nazwa	URZĄD POCZTOWY Odległość w km.	STACJA KOLEJOWA Nazwa	STACJA KOLEJOWA Odległość w km.	IZBY LEKCYJNE Ogółem liczba	IZBY LEKCYJNE Ogółem pow. w m²	IZBY LEKCYJNE W budynkach własnych liczba	IZBY LEKCYJNE W budynkach własnych pow. w m²	INNE IZBY SZKOLNE	MIESZKANIA NAUCZYCIELI W BUDYNKACH WŁASNYCH Mieszkań	MIESZKANIA NAUCZYCIELI W BUDYNKACH WŁASNYCH Izb (w tem kuchen)	GRUNTY SZKOLNE W HEKT. W użyciu szkoły	GRUNTY SZKOLNE W HEKT. W użyciu nauczycieli	NAUCZYCIELE W charakterze etatowych	NAUCZYCIELE W charakterze nieetatowych	GODZIN LEKCYJ TYGODNIOWO	DZIECI ZAPISANE DO SZKOŁY Ogółem	DZIECI ZAPISANE DO SZKOŁY Uczęszczające z odległości —1 km.	1—2 km.	2—3 km.	ponad 3 km.	JĘZYK NAUCZANIA
26. Kniażowskie	Kniażowskie	Rożniatów	9,0	Rożniatów Krechowice	17,0	2	69,5	1	43,3	—	1	3 (1)	0,1	0,6	2	1	65	114	90	23	1	—	r.
27. Krechowice	Krechowice	Krechowice	3,0	„	1,0	2	96,3	1	62,4	—	1	3 (1)	—	1,4	2	—	60	111	73	38	—	—	p. r.
28. Kropiwnik	Mizuń Stary	Wygoda	4,5	Wygoda	4,5	2	101,5	2	101,5	1	1	3 (1)	0,1	—	2	—	63	118	68	45	5	—	r.
29. Lecówka	Lecówka	Duba	6,0	Rożniatów Krechowice	26,0	1	48,0	1	48,0	—	1	3 (1)	—	0,5	1	2	36	64	64	—	—	—	p. r.
30. Lipa	Lipa	Bolechów	31,0	Bolechów	30,0	1	18,0	—	—	—	—	—	—	—	1	1	34	53	35	18	—	—	r.
31. Lipowica	Lipowica	Perehińsko	13,0	Dolina	33,0	1	30,0	1	30,0	—	1	2 (1)	0,3	0,8	1	1	33	58	45	13	—	—	„
32. Lisowice	Lisowice	Morszyn	4,0	Lisowice	1,0	5	178,1	2	88,6	—	1	3 (1)	0,1	0,5	5	—	140	271	172	97	2	—	„
33. Lisowice Bania	„	„	4,0	„	2,0	1	26,1	—	—	—	—	—	—	—	1	—	30	30	30	—	—	—	p.
34. Lolin	Lolin	Wełdzirz	4,0	Wygoda	8,0	2	97,5	1	67,5	—	1	3 (1)	—	0,5	2	—	62	123	5	115	3	—	r.
35. Ludwikówka	Ludwikówka	„	19,0	„	23,0	1	60,0	1	60,0	—	1	3 (1)	0,3	1,1	1	—	30	74	67	2	1	4	p.
36. Łopianka	Łopianka	Dolina	9,0	Dolina	12,0	1	38,0	1	38,0	1	1	2 (1)	0,2	0,6	1	—	30	103	103	—	—	—	r.
37. [Łuhy]	[Łuhy]	[Rożniatów]	[16,0]	[Rożniatów Krechow.]	[23,0]	—	—	—	—	—	—	—	—	—	—	—	—	—	—	—	—	—	[r.]
38. Łużki	Łużki	Bolechów	24,0	Bolechów	24,0	1	11,2	—	—	—	—	—	—	—	1	1	34	39	39	—	—	—	p. r.
39. Mizuń Nowy	Mizuń Nowy	Wygoda	7,0	Wygoda	7,0	1	17,3	1	17,3	—	1	1 (1)	—	—	1	—	30	23	23	—	—	—	p.
40. Mizuń Stary	Mizuń Stary	„	2,5	„	2,5	4	243,4	4	243,4	—	1	4 (1)	0,4	0,4	4	2	128	253	181	72	—	—	p. r.
41. Nadziejów	Nadziejów	Dolina	11,0	Rachin	3,0	3	158,0	3	158,0	2	1	3 (1)	0,3	0,6	3	1	98	150	140	10	—	—	„ „
42. Niagryn	Niagryn	Wełdzirz	5,0	Wygoda	11,0	2	66,0	2	66,0	—	1	3 (1)	0,2	1,3	2	—	58	107	107	—	—	—	„ „
43. Niniów Dolny	Niniów Dolny	Morszyn	4,0	Morszyn	4,0	2	80,3	1	39,0	—	1	3 (1)	0,2	—	2	1	66	119	117	2	—	—	„ „
44. Niniów Górny	Niniów Górny	„	7,0	Lisowice	7,0	2	76,5	2	76,5	—	1	2 (1)	—	1,2	2	2	68	86	79	7	—	—	„ „
45. Nowosielica	Nowosielica	Wygoda	2,0	Dolina	8,0	2	131,3	2	131,3	1	1	3 (1)	0,2	0,3	2	—	58	106	96	10	—	—	r.
46. Nowoszyn	Nowoszyn	Wełdzirz	2,0	Wygoda	5,0	1	48,0	1	48,0	—	1	3 (1)	0,1	0,3	1	—	30	67	55	10	2	—	„
47. Olchówka	Olchówka	Duba	2,0	Rożniatów Krechowice	20,0	1	50,4	1	50,4	—	1	3 (1)	0,1	1,0	1	1	36	50	50	—	—	—	„
48. Pacyków	Pacyków	Wygoda	1,0	Wygoda	1,0	2	103,8	1	65,0	—	1	3 (1)	—	0,6	2	—	60	97	90	7	—	—	p. r.
49. Perehińsko	Perehińsko	Perehińsko	0,0	Rożniatów Krechowice	25,0	4	189,0	4	189,0	2	1	4 (1)	0,4	0,3	4	1	130	333	204	129	—	—	r.
50. Perehińsko	„	„	0,0	„	25,0	3	150,0	3	150,0	2	1	3 (1)	—	0,4	3	1	96	214	146	64	4	—	„
51. Podbereże	Podbereże	Bolechów	12,0	Tiapcze	3,0	1	47,3	1	47,3	1	1	3 (1)	—	1,1	1	1	34	138	138	—	—	—	„
52. Polanica	Polanica	„	12,0	Bolechów	12,0	2	60,0	2	60,0	—	1	3 (1)	—	0,4	2	1	64	141	140	1	—	—	p. r.
53. Pszenicznik	Mizuń Stary	Wygoda	7,0	Wygoda	7,0	1	51,0	1	51,0	—	1	3 (1)	—	—	1	—	30	36	36	—	—	—	„ „
54. Rachiń	Rachiń	Dolina	8,0	Rachin	1,5	2	66,5	1	31,5	—	1	2 (1)	0,3	1,1	2	1	64	156	109	40	—	7	„ „
55. Raków	Raków	Krechowice	6,0	Rożniatów Krechowice	5,0	2	103,5	2	103,5	—	1	3 (1)	—	—	2	—	60	175	154	21	—	—	r.
56. Roztoczki	Roztoczki	Bolechów	19,0	Bolechów	18,0	1	48,0	1	48,0	1	2	6 (2)	0,7	0,3	1	—	34	127	81	46	—	—	„
57. Rypne	Rypne	Duba	3,0	Rożniatów Krechowice	25,0	1	24,0	—	—	—	—	—	—	1,1	1	1	34	91	91	—	—	—	p. r.
58. Rześniate	Rześniate	„	4,0	„	18,0	1	42,0	1	42,0	—	1	2 (1)	—	1,1	1	1	36	74	67	7	—	—	r.
59. Seneczów	Seneczów	Wełdzirz	36,0	Wygoda	41,0	1	52,3	1	52,3	—	1	2 (1)	0,4	1,1	1	—	30	67	8	9	12	38	„
60. Słoboda Bolechowska	Słoboda Bolechow.	Bolechów	24,0	Bolechów	22,0	1	36,0	—	—	—	—	—	—	—	1	1	34	77	40	37	—	—	„
61. Słoboda Dolińska	Słoboda Dolińska	Dolina	10,0	Rachin	6,0	2	52,8	1	34,0	—	1	3 (1)	0,1	0,3	2	—	62	97	26	66	5	—	p. r.
62. Sołuków	Sołuków	„	9,0	Dolina	7,0	1	51,1	1	51,1	—	1	3 (1)	0,2	0,4	1	1	32	70	64	6	—	—	p.
63. Spas	Spas	Rożniatów	11,0	Rożniatów Krechowice	17,0	1	30,0	—	—	—	—	—	—	0,6	1	1	32	227	200	26	—	1	r.
64. Stańkowce	Stańkowce	Bolechów	14,0	Bolechów	13,0	1	16,0	—	—	—	—	—	—	1,1	1	—	30	56	56	—	—	—	„
65. Strutyn Niżny	Strutyn Niżny	Rożniatów	4,0	Rożniatów Krechowice	10,0	3	85,1	3	85,1	1	1	3 (1)	—	1,4	3	—	84	221	221	—	—	—	„
66. Strutyn Wyżny	Strutyn Wyżny	„	7,0	Dolina	11,0	2	101,5	2	101,5	—	1	3 (1)	0,1	1,1	2	—	60	146	32	104	10	—	„
67. [Suchodół]	[Suchodół]	[„]	[22,0]	[Rożniatów Krechow.]	[29,0]	[1]	[52,0]	[1]	[52,0]	—	[1]	[3 (1)]	—	—	—	—	—	—	—	—	—	—	.
68. Sukiel	Sukiel	Bolechów	21,0	Dębina	11,0	1	42,0	—	—	—	—	—	—	1,1	1	—	30	69	62	7	—	—	r.
69. Swaryczów	Swaryczów	Rożniatów	5,0	Rożniatów Krechowice	11,0	1	136,0	—	—	—	—	—	1,0	2,0	3	2	102	167	71	87	9	—	p. r.
70. Taniawa	Taniawa	Bolechów	7,5	Bolechów	8,0	1	27,5	—	—	—	—	—	—	—	1	—	30	56	56	—	—	—	„ „
71. Tiapcze	Tiapcze	„	6,0	Tiapcze	1,5	2	95,9	1	60,0	—	1	3 (1)	0,1	1,1	2	—	58	85	85	—	—	—	r.
72. Trościaniec	Trościaniec	Dolina	14,0	Rachin	9,0	3	84,9	—	—	—	—	—	0,3	3,0	3	1	90	161	110	51	—	—	„
73. Turza Mała	Turza Mała	„	2,0	Dolina	4,0	1	11,3	—	—	—	—	—	—	—	1	—	30	24	24	—	—	—	„
74. Turza Wielka	Turza Wielka	Sokołów k. Stryja	8,0	Rachin	18,0	3	76,1	—	—	—	—	—	—	0,6	3	2	93	227	87	91	38	11	p. r.
75. Wełdzirz	Wełdzirz	Wełdzirz	0,2	Dolina	12,0	3	172,7	3	172,7	1	1	4 (1)	0,1	4,4	3	—	88	191	161	29	1	—	„ „
76. Wełdzirz	„	„	0,0	„	12,0	2	45,0	—	—	—	—	—	—	1,1	2	—	60	84	84	—	—	—	p.
77. Witwica	Witwica	Bolechów	13,0	Bolechów	11,0	2	60,0	—	—	—	—	—	0,2	1,1	2	1	62	185	150	28	7	—	r.
78. Wola Zaderewacka	Wola Zaderewacka	Sokołów k. Stryja	7,0	Lisowice	6,0	2	71,5	2	71,5	—	1	2 (1)	—	1,1	2	1	64	138	49	76	13	—	p. r.
79. Wygoda	Pacyków	Wygoda	0,0	Wygoda	0,0	1	54,0	—	—	—	—	—	—	—	2	—	60	107	97	5	5	—	„ „
80. Wyszków	Wyszków	Wełdzirz	31,0	Dolina	43,0	1	25,0	1	25,0	—	—	—	0,3	—	1	—	24	41	35	2	2	2	r.
81. Zaderewacz	Zaderewacz	Bolechów	13,0	Lisowice	6,0	2	77,0	2	77,0	—	1	3 (1)	—	1,1	2	—	60	122	122	—	—	—	p. r.
82. Zakla	Wełdzirz	Wełdzirz	6,0	Wygoda	11,0	1	20,0	—	—	—	—	—	—	—	1	—	30	21	19	2	—	—	p.

SZKOŁA siedziba, wzgl. nazwa	GMINA w miastach ulica i Nr. domu	URZĄD POCZTOWY Nazwa	URZĄD POCZTOWY Odległość w km.	STACJA KOLEJOWA Nazwa	STACJA KOLEJOWA Odległość w km.	IZBY LEKCYJNE Ogółem liczba	IZBY LEKCYJNE Ogółem pow. w m.²	IZBY LEKCYJNE W budynkach własnych liczba	IZBY LEKCYJNE W budynkach własnych pow. w m.²	INNE IZBY SZKOLNE	MIESZKANIA NAUCZYCIELI W BUDYNKACH WŁASNYCH Mieszkań	MIESZKANIA NAUCZYCIELI W BUDYNKACH WŁASNYCH Izb (w tem kuchen)	GRUNTY SZKOLNE W HEKT. W użyciu szkoły	GRUNTY SZKOLNE W HEKT. W użyciu nauczyciel	NAUCZYCIELE W charakterze etatowych	NAUCZYCIELE W charakterze nieetatowych	GODZIN LEKCYJ TYGODNIOWO	DZIECI ZAPISANE DO SZKOŁY Ogółem	DZIECI ZAPISANE DO SZKOŁY Uczęszczające z odległości —1 km.	1—2 km.	2—3 km.	ponad 3 km.	JĘZYK NAUCZANIA
3. Powiat Horodenka																								
MIASTO: ***Horodenka:***																								
1. powsz. im. Św. Antoniego	.	Horodenka	0,0	Horodenka	1,2	8	411,7	8	411,7	2	—	—	—	—	13	—	255	378	353	3	—	22	p.
2. . . „	.	. . „	0,0	. . „	2,2	4	195,3	4	195,3	1	—	—	0,1	—	4	2	115	132	93	35	4	—	p. r.
3. . . „	.	. . „	0,0	. . „	2,0	11	557,2	11	557,2	2	—	—	0,6	—	13	3	310	401	372	1	—	28	p.
4. . . „	Kipiaczka przedm.	. . „	6,0	Jakubówka	4,0	1	30,3	—	—	—	—	—	06,	0,6	1	—	34	52	18	22	12	—	„
5. . . „	Kotykówka . „	. . „	1,0	Horodenka	3,0	3	128,5	3	128,5	2	—	—	—	—	3	1	78	108	98	10	—	—	p. r.
WIEŚ:																								
1. [Bałahorówka]	[Bałahorówka]	[Obertyn]	[5,5]	[Gody Turka]	[15,0]	—	—	—	—	—	—	—	[0,1]	[0,1]	[1]	—	—	[23]	[21]	[2]	—	—	[p.]
2. Biłka	Siemakowce	Horodenka	14,0	Horodenka	15,0	1	20,0	—	—	—	—	—	—	—	1	1	32	37	31	6	—	—	p.
3. Chmielowa	Chmielowa	Czernelica	9,0	. . „	28,0	2	70,0	2	70,0	—	1	2 (1)	0,1	—	1	1	30	62	36	26	—	—	r.
4. Czernelica	Czernelica	. . „	0,0	. . „	23,0	5	227,8	4	194,9	1	1	4 (1)	0,4	0,6	6	3	189	275	231	43	1	—	p. r.
5. Czerniatyn	Czerniatyn	Horodenka	5,0	. . „	4,0	5	221,9	4	193,8	1	1	3 (1)	0,2	0,1	8	1	227	378	378	—	—	—	r.
6. Czortowiec	Czortowiec	Obertyn	9,0	Ostrowiec	6,0	2	79,4	2	79,4	1	1	3 (1)	0,3	—	2	1	64	200	56	74	70	—	„
7. Czortowiec	. . „	. . „	9,0	. . „	6,0	1	31,5	—	—	—	—	—	—	—	1	1	32	49	45	4	—	—	p.
8. Dakszowa	Dakszowa	Czernelica	6,0	Jakubówka	15,0	2	70,0	2	70,0	—	1	3 (1)	0,4	—	1	1	34	56	56	—	—	—	r.
9. Dąbki	Dąbki	. . „	5,0	Horodenka	15,0	2	60,0	—	—	—	—	—	—	—	2	1	60	138	127	10	1	—	p. r.
10. Dżurków	Dżurków	Obertyn	10,0	Gwoździec	10,0	1	21,0	—	—	—	—	—	0,4	—	1	—	30	121	116	—	5	—	p.
11. Dżurków	. . „	. . „	10,0	. . „	10,0	2	70,8	2	70,8	—	1	3 (1)	0,1	—	2	1	66	95	95	—	—	—	r.
12. Głuszków	Głuszków	Horodenka	4,0	Horodenka	4,0	2	72,0	1	49,0	—	1	3 (1)	0,4	0,6	2	1	64	101	70	31	—	—	„
13. [Hańczarów]	[Hańczarów]	[Obertyn]	[7,0]	[Gody Turka]	[16,0]	—	—	—	—	—	—	—	—	—	—	—	—	[43]	[43]	—	—	—	[r.]
14. Harasymów	Harasymów	Niezwiska	3,0	. „ . . „	26,0	2	90,0	1	60,0	—	1	3 (1)	0,1	0,1	2	1	64	170	49	67	54	—	r.
15. Hawrylak	Hawrylak	Obertyn	5,0	. „ . . „	19,0	1	21,1	—	—	—	—	—	—	—	1	1	34	88	88	—	—	—	p. r.
16. Horodnica	Horodnica	Horodenka	13,0	Horodenka	15,0	2	95,8	2	95,8	—	1	3 (1)	0,1	—	2	1	68	135	127	2	6	—	„ „
17. Isaków	Isaków	Niezwiska	7,0	Tłumacz	18,0	2	44,9	1	31,5	—	1	2 (1)	0,2	—	2	2	64	115	115	—	—	—	„ „
18. Jakóbówka	Jakóbówka	Obertyn	4,0	Turka n. Stryjem	13,0	2	61,6	1	37,6	—	1	2 (1)	0,3	—	2	1	61	122	104	18	—	—	r.
19. Jasieniów Polny	Jasieniów Polny	Horodenka	5,0	Jasieniów Polny	2,0	2	102,3	2	102,3	—	1	4 (1)	0,4	1,1	2	1	62	115	60	55	—	—	p. r.
20. Jasieniów Polny	. . „ . . „	. . „	5,0	. . „ . . „	2,0	1	60,6	1	60,6	—	—	—	0,1	—	1	1	32	51	20	31	—	—	p.
21. Kolanki	Kolanki	Czernelica	7,0	Horodenka	15,0	1	48,0	1	48,0	—	1	3 (1)	—	0,6	1	1	34	71	71	—	—	—	r.
22. Kopaczyńce	Kopaczyńce	. . „	3,0	. . „	24,0	1	24,0	—	—	—	—	—	0,3	—	1	1	30	52	52	—	—	—	„
23. Korniów	Korniów	. . „	7,0	Okno	18,0	1	54,0	1	54,0	—	1	3 (1)	0,3	—	1	1	34	100	100	—	—	—	„
24. Kunisowce	Kunisowce	. . „	3,0	Horodenka	21,0	1	25,0	1	25,0	—	1	2 (1)	0,4	—	1	1	30	78	78	—	—	—	„
25. Łuka	Łuka	Niezwiska	2,5	Ostrowiec	18,0	2	62,5	2	62,5	—	1	3 (1)	0,1	1,0	2	1	68	143	143	—	—	—	„
26. Michalcze	Michalcze	Horodenka	14,0	Horodenka	15,0	1	25,0	—	—	—	—	—	0,1	1,0	2	1	61	112	100	12	—	—	p.
27. Netrebówka	Obertyn	Obertyn	2,0	Gody Turka	14,0	1	12,0	—	—	—	—	—	0,1	—	1	2	30	45	45	—	—	—	„
28. Niezwiska	Niezwiska	Niezwiska	1,0	Okno	6,0	2	82,5	2	82,5	—	1	3 (1)	0,1	—	2	2	74	94	89	5	—	—	p. r.
29. Obertyn	Obertyn	Obertyn	1,0	Gody Turka	14,0	7	258,0	—	—	1	—	—	0,4	—	8	2	243	415	282	103	24	6	„ „
30. Okno	Okno	Horodenka	11,0	Okno	1,3	3	132,9	2	108,9	—	1	3 (1)	0,1	0,8	3	1	92	162	162	—	—	—	„ „
31. Olchowiec	Olchowiec	Czernelica	3,5	Horodenka	19,5	1	25 6	1	25,6	—	—	—	0,1	0,4	1	1	30	68	68	—	—	—	„ „
32. Olejowa-Korniów	Olejowa-Korniów	Horodenka	14,0	Okno	12,0	1	36,0	1	36,0	—	1	2 (1)	0,6	—	1	1	35	44	44	—	—	—	r.
33. Olejowa-Korolówka	Olejowa-Korolówka	. . „	15,0	. „	11,0	1	20,8	—	—	—	—	—	—	—	1	—	36	41	25	12	1	3	p.
34. Olejowa-Korolówka	. . „ . . „	. . „	14,0	. „	11,0	2	63,6	1	42,0	—	1	3 (1)	0,3	0,7	2	1	64	98	72	26	—	—	p. r.
35. Perediwanie	Horodenka	. . „	10,0	Horodenka	10,0	1	9,0	—	—	—	—	—	—	—	1	—	31	42	42	—	—	—	„ „
36. Piotrów	Piotrów	Niezwiska	12,0	Tłumacz	21,0	2	90,5	1	38,5	1	—	—	0,4	—	2	1	61	118	115	3	—	—	„ „
37. Podwerbce	Podwerbce	. . „	4,0	. . „	22,0	2	68,6	2	68,6	—	—	—	0,5	—	2	1	62	107	107	—	—	—	r.
38. Potoczyska	Potoczyska	Horodenka	10,0	Horodenka	11,0	6	322,4	6	322,4	—	1	3 (1)	—	2,8	7	1	196	325	325	—	—	—	„
39. Potoczyska	. . „	. . „	10,0	. . „	11,0	1	20,5	1	20,5	—	—	—	—	—	1	—	34	40	40	—	—	—	p.
40. Probabin	Probabin	. . „	7,0	. . „	8,0	1	16,0	—	—	—	—	—	—	—	1	1	32	46	46	—	—	—	r.
41. Rakowiec	Rakowiec	Niezwiska	4,0	. . „	21,0	2	85,6	2	85,6	1	1	3 (1)	0,1	1,2	2	1	67	126	126	—	—	—	p. r.
42. Raszków	Raszków	Horodenka	9,0	Jakubówka	6,0	1	22,5	—	—	—	—	—	0,6	—	1	1	36	86	80	—	6	—	r.
43. Repużyńce	Repużyńce	Czernelica	7,0	Horodenka	18,0	1	52,5	1	52,5	—	1	3 (1)	0,1	0,3	1	1	36	61	61	—	—	—	„
44. Semenówka	Semenówka	Niezwiska	11,0	Okno	18,0	1	53,0	1	53,0	1	1	3 (1)	0,1	1,2	1	1	30	81	81	—	—	—	„

SZKOŁA SIEDZIBA, WZGL. NAZWA	GMINA W MIASTACH ULICA i Nr. DOMU	URZĄD POCZTOWY Nazwa	URZĄD POCZTOWY Odległość w km.	STACJA KOLEJOWA Nazwa	STACJA KOLEJOWA Odległość w km.	IZBY LEKCYJNE Ogółem liczba	IZBY LEKCYJNE Ogółem pow. w m.²	IZBY LEKCYJNE W budynkach własnych liczba	IZBY LEKCYJNE W budynkach własnych pow. w m.²	INNE IZBY SZKOLNE	MIESZKANIA NAUCZYCIELI W BUDYNKACH WŁASNYCH Mieszań	MIESZKANIA NAUCZYCIELI W BUDYNKACH WŁASNYCH Izb (w tem kuchen)	GRUNTY SZKOLNE W HEKT. W użyciu szkoły	GRUNTY SZKOLNE W HEKT. W użyciu nauczycieli	NAUCZYCIELE W charakterze etatowych	NAUCZYCIELE W charakterze nieetatowych	GODZIN LEKCYJ TYGODNIOWO	DZIECI ZAPISANE DO SZKOŁY Ogółem	DZIECI ZAPISANE DO SZKOŁY Uczęszczające z odległości —1 km.	1—2 km.	2—3 km.	ponad 3 km.	JĘZYK NAUCZANIA
45. Serafińce	Serafińce	Horodenka	5,0	Horodenka	5,0	7	306,6	6	270,6	1	1	4 (1)	0,4	—	8	1	225	369	209	128	32	—	r.
46. Siekierczyn	Siekierczyn	Niezwiska	12,0	Tłumacz	21,0	1	10,5	—	—	—	—	—	—	—	1	—	30	55	50	5	—	—	„
47. Siemakowce	Siemakowce	Horodenka	11,0	Horodenka	13,0	2	49,5	1	27,0	—	1	3 (1)	0,1	—	2	1	64	114	74	40	—	—	„
48. Siemakowce	„	„	11,0	„	13,0	1	17,4	—	—	—	—	—	—	—	1	1	34	42	26	5	10	1	p.
49. Strzylcze	Strzylcze	„	5,0	„	6,0	4	157,0	3	132,0	—	1	3 (1)	0,6	—	4	1	119	161	149	12	—	—	p. r.
50. Targowica	Targowica	„	12,0	„	11,0	3	72,8	—	—	—	—	—	0,2	0,2	3	1	94	190	120	70	—	—	r.
51. Toporowce	Toporowce	„	15,0	„	14,0	3	106,5	1	52,5	—	1	3 (1)	0,1	0,6	3	1	100	183	127	56	—	—	„
52. Tyszkowce	Tyszkowce	„	11,5	Okno	8,0	4	158,0	2	108,0	—	1	3 (1)	0,1	0,4	4	1	128	255	255	—	—	—	„
53. Uniż	Uniż	Czernelica	4,5	Horodenka	36,0	1	7,0	—	—	—	—	—	—	—	1	1	30	35	35	—	—	—	p. r.
54. Wierzbowce	Wierzbowce	Horodenka	13,0	Okno	4,0	4	104,7	1	50,7	1	1	3 (1)	—	—	4	2	126	189	182	7	—	—	r
55. Woronów	Niezwiska	Niezwiska	4,0	„	15,0	1	22,5	—	—	—	—	—	—	—	1	—	30	45	36	9	—	—	p.
56. Żabokruki	Żabokruki	Chocimierz	4,0	Gody Turka	21,0	1	20,3	—	—	—	—	—	—	—	1	1	34	79	61	14	—	4	p. r.
57. Żuków	Żuków	Obertyn	6,0	Korszów	10,0	2	48,0	2	48,0	—	1	2 (1)	0,2	0,6	2	1	62	119	32	50	25	12	r.
58. Żuków	„	„	6,0	„	9,0	2	56,2	1	37,0	—	—	—	—	1,1	2	1	65	124	76	47	1	—	p.
59. Żywaczów	Żywaczów	Niezwiska	8,0	Tłumacz	16,0	1	20,0	—	—	—	—	—	0,4	—	1	—	30	70	53	17	—	—	„
60. Żywaczów	„	„	8,0	„	16,0	2	59,3	1	33,2	—	1	3 (1)	0,2	—	2	1	62	119	45	48	19	7	r.

4. Powiat Kałusz

MIASTO:

Kałusz:

1. powszechna	ul. A. Małeckiego	Kałusz	0,0	Kałusz	3,0	9	429,0	9	429,0	—	1	5 (1)	—	—	11	—	301	393	249	80	37	27	p.
2. „	•	„	0,0	„	2,0	8	351,6	8	351,6	2	1	3 (1)	—	—	13	3	412	567	337	179	45	6	„
3. „ **im. J. Sobieskiego**	•	„	0,0	„	2,0	5	257,3	5	257,3	—	1	4 (1)	—	—	5	—	140	226	169	42	8	7	„
4. „	Serelówka	„	0,0	„	2,0	1	33,5	—	—	—	—	—	—	—	1	—	30	37	37	—	—	—	r.

WIEŚ:

1. Babin Kudłatówka	Babin	„	11,0	Bednarów	4,0	1	48,0	1	48,0	—	1	3 (1)	—	0,3	1	—	30	66	66	—	—	—	„
2. Babin Średni	„	„	13,0	Wistowa	6,0	1	54,0	1	54,0	—	1	3 (1)	—	0,3	1	1	34	49	47	2	—	—	„
3. Babin Zarzeczny	Babin Zarzeczny	Wistowa	5.0	Bednarów	2,0	1	26,8	1	26,8	—	1	1 (-)	—	0,6	1	1	34	124	124	—	—	—	„
4. Bereźnica Szlachecka	Bereźnica Szlach.	Kałusz	8,0	Kałusz	8,0	3	102,6	1	39,7	—	1	3 (1)	—	—	3	1	96	203	162	35	6	—	p.
5. Berłohy	Berłohy	Rożniatów	12,0	„	16,0	2	78,3	1	55,8	—	1	3 (1)	0,1	0,6	2	1	62	201	201	—	—	—	r.
6. Bołochów	Bołochów	Zawadka k. Kałusza	4,0	„	23,0	1	27,0	1	27,0	—	1	3 (1)	0,2	2,0	2	1	63	111	72	39	—	—	„
7. Chocin	Chocin	Kałusz	2,0	Chocin	0,7	2	80,4	—	—	—	—	—	0,1	0,8	3	1	94	234	234	—	—	—	p.
8. Cwitowa	Cwitowa	Bukaczowce	4,0	Bukaczowce	4,0	2	86,6	1	63,7	—	1	3 (1)	0,3	0,3	2	—	58	117	117	—	—	—	r.
9. Czereszcuki	Pawlikówka	Wojniłów	3,0	Wistowa	11,0	1	20,0	—	—	—	—	—	—	—	1	—	30	68	46	20	2	—	p.
10. Dąbrowa	Dąbrowa	„	9,0	Bukaczowce	10,0	1	42,0	1	42,0	—	1	2 (1)	—	0,6	1	—	30	79	79	—	—	—	r.
11. Dobrowlany	Dobrowlany	Kałusz	4,0	Kałusz	3,0	2	87,3	1	38,5	—	1	3 (1)	—	2,2	2	1	64	102	102	—	—	—	„
12. Dołha Wojniłowska	Dołha Wojniłowska	Niegowce k. Kałusza	4,0	„	23,0	2	112,0	2	112,0	—	1	4 (1)	—	1,0	3	2	90	194	149	15	25	5	„
13. Dołha Wojniłowska	„	„	4,0	„	22,0	1	60,1	1	60,1	—	1	3 (1)	—	0,6	1	1	34	41	18	18	5	—	p.
14. Dołhe Kałuskie	Dołhe Kałuskie	Kałusz	6,0	„	4,0	1	24,8	—	—	—	—	—	0,3	—	1	1	34	92	92	—	—	—	r.
15. Dołpotów	Dołpotów	Wojniłów	5,5	Wistowa	6,0	2	97,5	1	61,8	—	1	3 (1)	0,3	1,8	2	—	58	124	123	1	—	—	„
16. Dołżka	Dołżka	„	6,0	Martynów	11,0	1	17,6	1	17,6	—	—	—	—	—	1	2	38	62	62	—	—	—	„
17. Dubowica	Dubowica	„	3,0	„	16,0	1	18,0	—	—	—	—	—	—	0,1	1	2	38	65	65	—	—	—	„
18. Grabówka	Grabówka	Kałusz	19,0	Kałusz	21,0	1	26,1	—	—	—	—	—	0,1	0,4	1	—	30	120	62	44	12	2	„
19. Hołyń	Hołyń	Hołyń	0,3	Hołyń	0,3	2	126,0	2	126,0	1	—	—	0,3	0,6	2	1	64	122	112	10	—	—	„
20. Hołyń	„	„	0,3	„	0,3	1	17,5	—	—	1	—	—	—	—	1	1	31	22	22	—	—	—	p.
21. Humenów	Humenów	Niegowce k. Kałusza	2,0	Kałusz	15,0	1	61,6	1	61,6	—	1	2 (1)	0,1	1,1	1	—	30	69	69	—	—	—	r.
22. Humenów	„	„	2,0	„	15,0	1	40,0	1	40,0	—	—	—	—	—	1	—	30	20	20	—	—	—	p.
23. Jasień	Jasień	Perehińsko	12,0	Rożniatów Krechowice	39,0	2	123,0	2	123,0	—	1	3 (1)	0,1	—	2	—	58	136	23	86	27	—	r.
24. Jaworówka	Jaworówka	Wistowa	9,0	Wistowa	10,5	1	25,0	—	—	—	—	—	—	0,3	1	—	30	45	44	1	—	—	„
25. Kadobna	Kadobna	Hołyń	4,0	Hołyń	4,0	2	123,5	2	123,5	—	2	5 (1)	—	1,2	2	1	64	153	153	—	—	—	r.

SZKOŁA siedziba, wzgl. nazwa	GMINA w miastach ulica i Nr. domu	URZĄD POCZTOWY Nazwa	URZĄD POCZTOWY Odległość w km.	STACJA KOLEJOWA Nazwa	STACJA KOLEJOWA Odległość w km.	IZBY LEKCYJNE Ogółem liczba	IZBY LEKCYJNE Ogółem pow. w m.²	IZBY LEKCYJNE W budynkach własnych liczba	IZBY LEKCYJNE W budynkach własnych pow. w m.²	INNE IZBY SZKOLNE	MIESZKANIA NAUCZYCIELI W BUDYNKACH WŁASNYCH Mieszkań	MIESZKANIA NAUCZYCIELI W BUDYNKACH WŁASNYCH Izb (w tem kuchen)	GRUNTY SZKOLNE W HEKT. W użyciu szkoły	GRUNTY SZKOLNE W HEKT. W użyciu nauczycieli	NAUCZYCIELE W charakterze etatowych	NAUCZYCIELE W charakterze nieetatowych	GODZIN LEKCYJ TYGODNIOWO	DZIECI ZAPISANE DO SZKOŁY Ogółem	DZIECI ZAPISANE DO SZKOŁY Uczęszczające z odległości —1 km.	1—2 km.	2—3 km	ponad 3 km.	JĘZYK NAUCZANIA
26. Kałusz Nowy	Kałusz Nowy	Kałusz	3,0	Kałusz	4,0	1	57,6	1	57,6	—	1	3 (1)	0,1	—	1	1	31	48	48	—	—	—	p. n.
27. Kamień	Kamień	Rożniatów	10,0	„	18,0	2	154,0	2	154,0	—	1	3 (1)	—	0,6	2	1	64	111	68	43	—	—	r.
28. Kopanka	Kopanka	Kałusz	7,5	„	9,0	2	103,2	2	103,2	—	2	4 (1)	0,1	0,6	2	1	62	118	118	—	—	—	„
29. Kopanka	„	„	7,5	„	9,0	(1)	(46,2)	(1)	(46,2)	—	—	—	—	—	1	1	32	20	20	—	—	—	p.
30. Kopanka	„	„	9,5	„	11,0	1	68,3	1	68,3	—	1	3 (1)	—	0,3	1	1	31	44	44	—	—	—	„
31. Krasna	Krasna	Perehińsko	9,0	Rożniatów Krechowice	25,0	2	105,1	2	105,1	—	2	5 (2)	—	2,2	2	1	64	178	130	48	—	—	r.
32. Kropiwnik	Kropiwnik	Hołyń	4,0	Hołyń	4,0	2	84,4	2	84,4	1	1	3 (1)	—	1,1	3	1	68	179	112	67	—	—	„
33. Kulinka	Stańkowa	Niegowce k. Kałusza	12,0	Kałusz	24,0	1	20,3	—	—	—	—	—	0,3	—	1	1	32	46	46	—	—	—	„
34. Landestreu	Landestreu	Kałusz	11,0	„	9,0	1	57,0	—	—	—	—	—	—	1,1	1	—	30	38	34	4	—	—	p.
35. Łdziany	Łdziany	Rożniatów	10,0	Rożniatów Krechowice	17,0	2	76,0	1	51,0	—	1	2 (1)	10,0	18,0	2	1	64	140	74	42	24	—	r.
36. Łuka	Łuka	Bukaczowce	4,0	Bukaczowce	4,5	2	46,6	—	—	—	—	—	—	0,3	2	1	62	120	94	26	—	—	p.
37. Majdan	Majdan	Sołotwina	14,0	Broszniów	33,0	1	40,0	1	40,0	—	1	2 (1)	0,1	—	1	1	34	81	67	14	—	—	r.
38. Medynia	Medynia	Wojniłów	8,0	Bednarów	10,0	2	78,3	2	78,3	—	2	4 (1)	0,6	—	2	1	63	128	128	—	—	—	„
39. Mościska	Mościska	Kałusz	6,0	Kałusz	8,0	2	128,5	2	128,5	1	2	4 (1)	—	1,4	2	1	64	182	182	—	—	—	p. r.
40. Mysłów	Mysłów	Wistowa	2,0	Wistowa	3,0	2	105,0	2	105,0	—	1	3 (1)	0,3	1,9	2	—	60	160	97	63	—	—	r.
41. Niebyłów	Niebyłów	Perehińsko	1,5	Rożniatów Krechowice	22,0	4	224,0	4	224,0	—	2	7 (2)	0,1	1,1	3	1	94	203	170	25	8	—	„
42. Niegowce	Niegowce	Niegowce k. Kałusza	0,5	Kałusz	15,0	2	75,3	1	55,3	—	1	3 (1)	0,2	—	2	—	60	189	186	—	3	—	„
43. Nowica Dolna	Nowica	Kałusz	8,0	„	6,0	1	49,0	—	—	—	—	—	—	—	1	1	34	69	61	8	—	—	„
44. Nowica Górna	„	„	9,0	„	7,0	4	169,0	2	77,5	1	1	3 (1)	—	—	4	1	128	232	166	64	2	—	„
45. Perekosy	Perekosy	Niegowce k. Kałusza	7,0	„	21,0	2	73,0	—	—	—	—	—	0,5	—	2	1	64	140	114	25	—	1	„
46. Petranka Dolna	Petranka	Rożniatów	15,0	„	13,0	1	60,0	1	60,0	—	1	2 (1)	—	0,1	1	—	30	142	63	18	10	51	„
47. Petranka Górna	„	„	10,0	Rożniatów Krechowice	17,0	1	46,8	1	46,8	—	1	2 (1)	—	—	1	—	30	87	83	4	—	—	„
48. Podhorki	Podhorki	Kałusz	4,5	Chocin	2,0	2	80,2	—	—	—	—	—	0 1	—	2	1	65	201	175	26	—	—	„
49. Podmichale	Podmichale	„	4,0	Kałusz	4,0	3	144,0	3	144,0	1	1	3 (1)	—	2,2	5	2	157	251	81	150	20	—	p.
50. Pójło	Pójło	„	6,0	„	3,0	2	154,0	2	154,0	1	1	3 (1)	—	1,7	2	1	64	132	132	—	—	—	r.
51. Pniaki Niegowce	Niegowce	Niegowce k. Kałusza	3,0	„	14,0	1	42,0	1	42,0	—	1	3 (1)	0,1	1,0	1	—	30	41	37	4	—	—	p.
52. Przewoziec	Przewoziec	Wojniłów	6,5	Bednarów	6,0	1	58,5	1	58,5	—	1	4 (1)	—	0,1	1	—	30	119	119	—	—	—	r.
53. Przysłup	Przysłup	Perehińsko	12,0	Rożniatów Krechowice	41,0	1	66,2	1	66,2	—	1	3 (1)	0,1	—	1	1	34	76	70	6	—	—	„
54. Równia	Równia	Rożniatów	7,0	„	14,0	2	73,1	1	48,1	—	1	3 (1)	0,2	—	2	1	64	110	106	4	—	—	„
55. Rypianka	Rypianka	Wistowa	6,0	Wistowa	7,0	1	60,9	1	60,9	—	1	3 (1)	—	1,1	1	1	34	115	93	22	—	—	„
56. Seredne	Seredne	Wojniłów	3,0	Martynów	13,0	2	54,5	—	—	—	—	—	0,4	—	2	—	58	102	80	22	—	—	„
57. Seredne	„	„	3,0	„	13,0	(1)	(22,6)	—	—	—	—	—	—	—	1	—	30	21	20	1	—	—	p.
58. Siwka Kałuska	Siwka Kałuska	Kałusz	6,0	Hołyń	4,0	2	105,0	—	—	—	—	—	—	1,1	2	—	58	118	118	—	—	—	r.
59. Siwka Wojniłowska	Siwka Wojniłowska	Wojniłów	8,0	Martynów	7,0	2	126,0	1	77,0	—	1	3 (1)	—	—	2	1	66	164	164	—	—	—	„
60. Siwka Wojniłowska	„	„	8,0	„	7,0	(1)	(49,0)	—	—	—	—	—	—	—	1	—	30	20	20	—	—	—	p.
61. Słoboda Niebyłowska	Słoboda Niebyłow.	Perehińsko	7,0	Rożniatów Krechowice	23,0	1	51,0	1	51,0	—	1	2 (1)	—	1,1	1	—	30	63	63	—	—	—	r.
62. Słoboda Równiańska	Słoboda Równiań.	Rożniatów	9,0	„	16,0	1	56,0	1	56,0	—	1	2 (1)	—	—	1	—	34	44	44	—	—	—	„
63. Stańkowa	Stańkowa	Niegowce k. Kałusza	5,0	Kałusz	21,0	3	135,7	2	114,5	—	2	5 (1)	—	—	3	1	94	262	236	26	—	—	„
64. Studzianka	Studzianka	Kałusz	8,0	Wistowa	2,0	2	53,7	—	—	—	—	—	—	1,1	2	—	58	151	151	—	—	—	„
65. Śliwki	Śliwki	Perehińsko	6,0	Rożniatów Krechowice	32,0	1	48,0	1	48,0	—	—	—	0,2	0,6	1	—	30	88	38	50	—	—	„
66. Tomaszowce Dębina	Tomaszowce	Wojniłów	5,0	Kałusz	17,0	1	63,0	1	63,0	—	2	5 (2)	0,1	0,3	1	1	37	57	57	—	—	—	p.
67. Tomaszowce Kamienne	„	„	4,0	„	19,0	2	112,0	2	112,0	—	2	4 (1)	—	1,1	2	—	58	124	98	19	7	—	r.
68. Tomaszowce Marcela	„	„	6,0	„	18,0	2	105,0	2	105,0	—	1	3 (1)	0,3	—	2	1	66	85	22	42	17	4	p.
69. Tomaszowce Sygły	„	„	4,0	„	17,0	1	12,0	—	—	—	—	—	—	—	1	1	33	38	34	4	—	—	„
70. Tomaszowce Średnie	„	„	6,0	„	16,0	1	63,0	1	63,0	—	1	3 (1)	0.3	0,6	2	—	60	97	93	4	—	—	r.
71. Topolsko	Topolsko	Rożniatów	7,0	Rożniatów Krechowice	15,0	1	27,5	1	27,5	—	1	2 (1)	0,1	0,9	1	—	30	62	61	1	—	—	„
72. Tużyłów	Tużyłów	Hołyń	5,0	Hołyń	5,0	2	92,7	1	60,2	—	1	3 (1)	0,1	—	2	2	65	144	125	19	—	—	„
73. Uhrynów Stary	Uhrynów Stary	Kałusz	12,0	Kałusz	10,0	2	67,0	1	45,0	—	1	3 (1)	—	0,3	2	1	62	129	129	—	—	—	„
74. Uhrynów Średni	Uhrynów Średni	„	14,0	„	12,0	1	36,8	1	36,8	—	1	3 (1)	—	—	1	1	34	114	40	60	14	—	„
75. Wierzchnia	Wierzchnia	Zawadka k. Kałusza	7,0	„	14,0	3	144,0	3	144,0	2	—	—	0,2	0,5	3	—	90	258	140	92	22	4	„
76. Wistowa	Wistowa	Wistowa	0,0	Wistowa	0,0	2	75,3	1	45,3	—	1	3 (1)	—	2,2	2	1	64	144	140	4	—	—	„
77. Wojniłów	Wojniłów	Wojniłów	0,0	Martynów	16,0	5	233,2	5	233,2	2	1	4 (1)	—	0,1	5	2	134	207	129	55	20	3	p.
78. Wojniłów	„	„	0,1	„	16,0	6	291,1	1	291,1	1	1	4 (1)	—	—	6	2	186	298	290	8	—	—	„
79. Zawadka	Zawadka	Zawadka k. Kałusza	0,0	Hołyń	10,0	3	110,0	2	80,0	—	1	3 (1)	—	0,4	3	1	94	190	150	36	—	4	r.
80. Zawój	Zawój	Kałusz	14,0	Kałusz	16,0	3	143,5	2	112,0	1	1	4 (1)	0,1	0,6	3	1	96	232	85	112	31	4	„
81. Zbora	Zbora	Zawadka k. Kałusza	2,0	„	18,0	2	117,3	2	117,3	—	2	5 (1)	0,2	0,6	2	1	63	169	140	29	—	—	„

SZKOŁA siedziba, wzgl. nazwa	GMINA w miastach ulica i Nr. domu	URZĄD POCZTOWY Nazwa	URZĄD POCZTOWY Odległość w km.	STACJA KOLEJOWA Nazwa	STACJA KOLEJOWA Odległość w km.	IZBY LEKCYJNE Ogółem liczba	IZBY LEKCYJNE Ogółem pow. w m.³	IZBY LEKCYJNE W budynkach własnych liczba	IZBY LEKCYJNE W budynkach własnych pow. w m.³	INNE IZBY SZKOLNE	MIESZKANIA NAUCZYCIELI W BUDYNKACH WŁASNYCH Mieszkań	MIESZKANIA NAUCZYCIELI W BUDYNKACH WŁASNYCH Izb (w tem kuchen)	GRUNTY SZKOLNE W HEKT. W użyciu szkoły	GRUNTY SZKOLNE W HEKT. W użyciu nauczycieli	NAUCZYCIELE W charakterze etatowych	NAUCZYCIELE W charakterze nieetatowych	GODZIN LEKCYJ TYGODNIOWO	DZIECI ZAPISANE DO SZKOŁY Ogółem	DZIECI ZAPISANE DO SZKOŁY Uczęszczające z odległości —1 km.	1—2 km.	2—3 km.	ponad 3 km.	JĘZYK NAUCZANIA
5. Powiat Kołomyja																								
MIASTO:																								
Kołomyja:																								
1. powsz. im. Św. Alojzego	Flehberg	Kołomyja	4,0	Kołomyja	6,0	1	30,0	1	30,0	—	1	2 (1)	0,3	—	1	—	30	52	45	7	—	—	p. n.
2. „ „ „ Kr. Jadwigi	ul. Kraszewsk. 10	„	0,5	„	1,0	11	468,0	11	468,0	4	—	—	—	—	16	—	341	454	387	11	7	49	p.
3. „ „ „ Św. Józefa	Rosenheck	„	7,0	Rakowczyk	1,5	1	30,0	1	30,0	—	1	2 (1)	1,0	—	2	—	58	87	29	48	10	—	„
4. „ „ „ Św. Kazimierza	ul. Lipowa 2	„	2,0	Kołomyja	1,0	8	370,9	8	370,9	3	1	4 (1)	0,6	0,2	8	—	205	298	241	45	12	—	„
5. „ „ „ M. Konopnickiej	„ Sobieskiego 58a	„	1,0	„	3,0	10	477,5	10	477,5	1	—	—	0,1	—	14	—	294	339	290	36	11	2	„
6. „ „ „ Kopernika	„ Kraszewsk. 3	„	0,1	„	1,0	8	254,6	—	—	4	—	—	—	—	12	2	264	338	243	36	16	43	„
7. „ „ „ Tad. Kościuszki	„ Jagiellońska 46	„	0,5	„	0,5	7	299,0	7	299,0	3	1	5 (1)	0,4	—	9	—	201	303	287	1	11	4	„
8. „ „ „ Mickiewicza	„ Szewczenki 38	„	0,2	„	1,5	7	310,6	—	—	1	—	—	—	—	9	—	202	321	270	31	16	4	„
9. „ „ „ N. Panny Marji	Mariahilf 99	„	6,0	Rakowczyk	2,0	2	108,0	2	108,0	3	1	4 (1)	0,1	0,5	2	—	58	71	28	25	12	6	p. n.
10. „ „ „ ks. Olgi	ul. Kościuszki 29	„	0,0	Kołomyja	2,0	4	169,7	—	—	1	—	—	—	—	9	—	208	290	189	87	—	14	r.
11. „ „ „ Piramowicza	„ Legjonów 4	„	0,5	„	2,0	10	419,6	10	419,6	3	—	—	—	—	13	—	298	400	369	7	14	10	p.
12. „ „ .	„ Sobieskiego 31	„	0,8	„	2,5	5	142,0	—	—	1	—	—	—	—	5	—	130	215	210	5	—	—	p.
13. „ „ im. Szewczenki	„ Sobieskiego 41	„	1,0	„	2,0	7	249,2	—	—	1	—	—	—	—	10	—	203	269	65	56	47	101	„
14. „ „ „ Św. Urszuli	„ Kraszewsk. 23.	„	0,5	„	1,5	2	108,8	2	108,8	4	—	—	—	—	3	—	58	72	55	17	—	—	p. r.
15. „ „ „ Św. Włodzimierza	„ Karpacka 62.	„	1,5	„	2,5	4	224,0	4	224,0	2	1	4 (1)	0,5	0,3	5	2	138	244	190	54	—	—	p.
WIEŚ:																								„
1. Balińce	Balińce	Gwoździec	4,0	Gwoździec	4,0	7	333,8	7	333,8	1	2	5 (2)	0,3	1,1	9	—	226	382	373	9	—	—	p. r.
2. Ceniawa	Ceniawa	Kołomyja	5,0	Kołomyja	4,0	1	24,0	—	—	—	—	—	—	—	1	—	30	112	50	62	—	—	p.
3. Ceniawa	„	„	8,0	„	8,0	1	36,0	1	36,0	—	2	3 (1)	—	0,6	1	—	30	75	75	—	—	—	r.
4. Chlebiczyn Leśny	Chlebiczyn Leśny	Ottynia	7,0	Chlebiczyn Słob. Leśn.	1,0	3	144,0	3	144,0	2	1	3 (1)	0,9	1,6	3	—	89	241	65	156	20	—	p. r.
5. Chomiakówka	Chomiakówka	Gwoździec	1,5	Gwoździec	1,5	1	48,0	1	48,0	—	1	3 (1)	0,1	0,6	1	1	35	71	71	—	—	—	r.
6. Chwaliboga	Chwaliboga	„	4,0	„	4,0	1	67,5	1	67,5	—	1	3 (1)	0,3	—	1	2	36	48	48	—	—	—	„
7. Cuculin	Siemakowce	Matyjowce	7,0	Matyjowce	7,0	1	20,3	—	—	—	—	—	0,3	—	1	—	30	41	41	—	—	—	„
8. Czechowa	Czechowa	Gwoździec	2,5	Gwoździec	2,5	1	48,0	1	48,0	—	1	3 (1)	0,3	—	1	—	30	60	60	—	—	—	p. r.
9. Czeremchów	Czeremchów	Korszów k. Kołomyji	5,0	Chlebiczyn Słob. Leśn.	2,0	2	70,8	2	70,8	1	1	3 (1)	0,3	—	1	—	30	107	85	14	8	—	„ „
10. Debesławce	Debesławce	Matyjowce	4,0	Matyjowce	4,0	2	102,3	2	102,3	—	1	4 (1)	0,3	3,9	4	1	106	188	188	—	—	—	„ „
11. Diatkowce	Diatkowce	Kołomyja	4,0	Kołomyja	6,0	1	40,0	1	40,0	1	1	3 (1)	—	1,0	1	1	32	46	46	—	—	—	„ „
12. Dobrowódka	Dobrowódka	Turka k. Kołomyji	0,0	Gody Turka	1,0	1	27,5	—	—	—	—	—	0,6	—	1	1	33	54	40	5	9	—	r.
13. Fatowce	Fatowce	„	6,0	„	6,0	1	29,8	1	29,8	—	1	3 (1)	—	—	1	—	31	71	71	—	—	—	„
14. Gody	Gody	„	1,0	„	0,0	1	39,9	1	39,9	—	1	3 (1)	—	—	1	1	33	48	42	3	3	—	„
15. Gwoździec Mały	Gwoździec Mały	Gwoździec	1,5	Gwoździec	2,0	2	123,5	2	123,5	—	2	4 (1)	1,7	—	2	—	59	120	120	—	—	—	p. r.
16. Gwoździec Miasto	Gwoździec Miasto	„	0,0	„	0,0	5	222,0	5	222,0	1	1	4 (1)	0,5	0,2	7	3	193	368	310	39	14	5	p.
17. Gwoździec Stary	Gwoździec Stary	„	2,0	„	2,0	2	108,8	2	108,8	1	1	3 (1)	0,3	—	3	—	90	171	171	—	—	—	p. r.
18. Ispas	Ispas	Kołomyja	11,0	Kołomyja	13,0	3	115,4	1	64,0	—	1	3 (1)	0,3	0,3	4	—	114	200	190	10	—	—	„ „
19. Ispas	„	„	11,0	„	14,0	1	20,0	—	—	—	—	—	0,3	—	1	—	34	72	48	—	24	—	r.
20. Iwanowce	Iwanowce	Łanczyn	9,0	Tłumaczyk	3,0	4	198,0	4	198,0	1	1	3 (1)	0,2	1,1	4	—	110	232	210	22	—	—	„
21. Józefówka	Michałków	Korszów k. Kołomyji	8,0	Korszów	8,0	1	16,0	—	—	—	—	—	—	—	1	1	32	18	18	—	—	—	p.
22. Kamionka Mała	Kamionka Mała	Kołomyja	8,0	Gody Turka	4,0	2	115,9	2	115,9	1	1	2 (1)	0,6	0,3	2	1	64	100	90	10	—	—	r.
23. Kamionka Mała	„	„	8,0	„	4,0	1	27,7	1	27,7	—	—	—	—	—	1	—	32	22	21	1	—	—	p.
24. Kamionka Wielka	Kamionka Wielka	Turka k. Kołomyji	5,0	„	5,0	2	67,2	—	—	—	—	—	0,2	—	2	1	64	140	94	46	—	—	p. r.
25. Kamionka Wielka	„	„	2,0	„	2,0	1	15,8	—	—	—	—	—	—	—	1	—	30	33	33	—	—	—	p.
26. Kamionka Wielka	„	„	4,5	„	4,5	1	25,0	—	—	—	—	—	0,7	—	1	—	30	109	17	54	32	6	„
27. Kamionka Wielka	„	„	5,0	„	6,0	2	37,7	—	—	—	—	—	—	—	2	—	60	116	47	43	26	—	p. r.
28. Kornicz	Kornicz	Kornicz	0,5	Korolówka	2,0	4	220,5	4	220,5	1	1	4 (1)	0,6	—	4	—	116	210	98	100	12	—	„ „
29. Korolówka	Korolówka	„	3,0	„	1,0	2	109,8	2	109,8	1	2	4 (1)	0,3	—	2	1	62	71	60	11	—	—	p.
30. Korolówka	„	„	0,5	„	1,0	1	18,0	—	—	—	—	—	0,1	0,3	1	—	34	64	47	17	—	—	p. r.
31. Korszów	Korszów	Korszów k. Kołomyji	0,0	Korszów	0,0	6	286,7	6	286,7	1	1	4 (1)	0,6	2,6	6	—	152	341	80	210	43	8	„ „
32. Kropiwiszcze	Kropiwiszcze	Kornicz	12,0	Korolówka	14,0	1	18,0	—	—	—	—	—	0,5	—	1	—	34	42	42	—	—	—	r.
33. Kujdańce	Kujdańce	Kołomyja	7,0	Kujdańce	2,5	1	53,0	1	53,0	—	1	3 (1)	0,2	0,4	2	—	60	144	130	14	—	—	„

SZKOŁA (siedziba, wzgl. nazwa)	GMINA (w miastach ulica i Nr. domu)	URZĄD POCZTOWY: Nazwa	URZĄD POCZTOWY: Odległość w km.	STACJA KOLEJOWA: Nazwa	STACJA KOLEJOWA: Odległość w km.	IZBY LEKCYJNE: Ogółem: liczba	IZBY LEKCYJNE: Ogółem: pow. w m²	IZBY LEKCYJNE: W budynkach własnych: liczba	IZBY LEKCYJNE: W budynkach własnych: pow. w m²	INNE IZBY SZKOLNE	MIESZKANIA NAUCZYCIELI W BUDYNKACH WŁASNYCH: Mieszkań	MIESZKANIA NAUCZYCIELI W BUDYNKACH WŁASNYCH: Izb (w tem kuchen)	GRUNTY SZKOLNE W HEKT.: W użyciu: szkoły	GRUNTY SZKOLNE W HEKT.: W użyciu: nauczycieli	NAUCZYCIELE: W charakterze: etatowych	NAUCZYCIELE: W charakterze: nieetatowych	GODZIN LEKCYJ TYGODNIOWO	DZIECI ZAPISANE DO SZKOŁY: Ogółem	DZIECI ZAPISANE DO SZKOŁY: Uczęszczające z odległości: —1 km.	1—2 km.	2—3 km.	ponad 3 km.	JĘZYK NAUCZANIA
34. Kułaczkowce	Kułaczkowce	Gwoździec	2,0	Gwoździec	2,0	2	42,0	—	—	—	—	—	0,4	—	2	2	65	94	94	—	—	—	p.
35. Kułaczkowce	„	„	3,0	„	3,0	3	169,5	2	115,5	1	1	3 (1)	0,1	0,2	3	—	86	181	52	124	5	—	p. r.
36. Liski	Liski	Korszów k. Kołomyji	2,0	Korszów	2,0	3	132,0	2	102,0	—	1	3 (1)	0,6	0,5	3	—	84	153	80	73	—	—	r.
37. Matyjowce	Matyjowce	Matyjowce	1,0	Matyjowce	1,0	2	96,0	2	96,0	—	1	3 (1)	0,9	—	2	—	58	98	73	25	—	—	p. r.
38. Michałków	Michałków	Korszów k. Kołomyji	5,0	Korszów	5,0	1	20,0	—	—	1	1	3 (1)	0,3	2,2	1	2	38	72	64	6	2	—	p.
39. Nazurna	Nazurna	Matyjowce	5,0	Matyjowce	5,0	1	35,8	1	35,8	—	1	3 (1)	0,2	—	1	—	30	67	67	—	—	—	p. r.
40. Oskrzesińce	Oskrzesińce	Kołomyja	4,0	Kołomyja	4,0	3	133,0	3	133,0	1	1	4 (1)	0,1	0,3	3	1	90	133	109	19	5	—	„ „
41. Ostapkowce	Ostapkowce	Gwoździec	2,0	Gwoździec	2,0	2	96,9	2	96,9	—	1	3 (1)	0,2	—	2	—	58	94	69	20	2	3	„ „
42. Ostrowiec	Ostrowiec	„	8,0	Ostrowiec	0,3	2	90,4	2	90,4	—	1	4 (1)	0,3	0,4	2	—	59	116	27	79	10	—	r.
43. Pererów	Pererów	Matyjowce	3,0	Matyjowce	3,0	2	114,0	2	114,0	—	1	3 (1)	0,6	—	2	1	63	102	90	12	—	—	p. r.
44. Piadyki	Piadyki	Kołomyja	5,0	Kołomyja	4,5	2	112,2	2	112,2	—	1	3 (1)	0,6	2,2	2	1	62	167	130	37	—	—	„ „
45. Piadyki	„	„	4,0	„	4,0	1	35,0	—	—	—	—	—	—	—	1	—	30	28	25	3	—	—	p.
46. Pilipy	Trościanka	Matyjowce	8,0	Matyjowce	8,0	2	96,9	2	96,9	—	1	3 (1)	0,3	0,3	2	1	62	83	57	26	—	—	r.
47. Podhajczyki	Podhajczyki	Kołomyja	11,0	Podhajczyki	3,0	3	194,5	3	194,5	2	1	3 (1)	—	—	3	1	92	170	150	20	—	—	p. r.
48. Podhajczyki	„	„	11,0	„	2,0	1	25,0	—	—	—	—	—	0,1	1,1	1	—	34	31	27	4	—	—	p.
49. Rakowczyk	Rakowczyk	„	11,0	Rakowczyk	4,0	3	154,8	3	154,8	1	1	3 (1)	—	—	3	—	84	152	56	79	17	—	p. r.
50. Rohynia	Rohynia	Gwoździec	9,0	Ostrowiec	2,5	1	54,0	1	54,0	1	1	3 (1)	—	0,6	1	1	35	77	46	31	—	—	„ „
51. Rosochacz	Rosochacz	„	7,0	Gwoździec	7,0	3	79,8	3	79,8	—	2	3 (2)	1,2	0,7	4	2	123	256	171	72	9	4	p.
52. Siemakowce	Siemakowce	Matyjowce	5,0	Matyjowce	5,0	2	111,6	2	111,6	—	1	3 (1)	0,3	1,1	2	—	60	164	59	87	18	—	p. r.
53. Słobódka Leśna	Słobódka Leśna	Kołomyja	12,0	Korszów	7,0	2	112,0	1	77,0	—	1	3 (1)	0,4	1,3	3	1	96	187	112	52	20	3	„ „
54. Słobódka Leśna	„ „	Ottynia	8,0	Chlebiczyn Słobódka Leś.	4,0	1	21,9	—	—	—	—	—	—	—	1	—	34	32	9	18	—	5	p.
55. Słobódka Leśna	„ „	„	16,0	„ „	11,0	1	28,8	—	—	—	—	—	0,6	—	1	—	34	49	6	37	6	—	„
56. Słobódka Leśna	„ „	„	12,0	„ „	7,0	1	30,3	1	30,3	—	1	1 (1)	1,1	—	1	—	34	43	29	11	3	—	„
57. Słobódka Polna	Słobódka Polna	Gwoździec	6,0	Gwoździec	6,0	2	93,0	2	93,0	1	1	3 (1)	0,3	0,8	2	1	64	80	80	—	—	—	r.
58. Słobódka Polna	„	„	6,0	„	6,0	1	25,0	1	25,0	1	—	—	0,3	0,8	1	1	35	31	7	10	14	—	p.
59. Sopów	Sopów	Kołomyja	5,0	Sopów	2,0	4	189,3	4	189,3	1	1	3 (1)	0,4	0,6	4	1	122	200	138	59	3	—	r.
60. Soroki	Soroki	Gwoździec	8,0	Gwoździec	8,0	2	112,6	2	112,6	2	2	5 (2)	0,3	0,4	2	1	62	150	150	—	—	—	„
61. Soroki	„	„	8,0	„	8,0	1	30,4	—	—	—	—	—	—	—	1	1	32	28	25	—	3	—	p.
62. Szeparowce	Szeparowce	Kołomyja	8,0	Rakowczyk	2,0	2	91,4	2	91,4	—	2	5 (2)	0,1	0,7	2	—	60	102	88	14	—	—	p. r.
63. Święty Józef	Święty Józef	Ottynia	12,0	Hołosków	10,5	4	214,4	—	—	3	—	—	0,1	0,2	4	1	113	108	97	11	—	—	p.
64. Tłumaczyk	Tłumaczyk	Kołomyja	14,0	Tłumaczyk	0,5	4	255,6	4	255,6	—	1	4 (1)	0,3	1,1	5	1	154	254	160	70	24	—	p. r.
65. Tracz	Debesławce	Matyjowce	19,0	Matyjowce	19,0	1	19,1	—	—	—	—	—	1,0	—	1	—	34	67	41	14	9	3	r.
66. Trościanka	Trościanka	„	4,0	„	4,0	2	59,6	1	41,6	—	1	3 (1)	—	—	2	1	62	124	105	19	—	—	p. r.
67. Turka	Turka	Turka k. Kołomyji	5,0	Gody Turka	5,0	2	100,8	2	100,8	2	1	4 (1)	0,3	0,4	2	1	64	117	70	47	—	—	„ „
68. Turka	„	„	5,0	„	5,0	1	48,0	1	48,0	—	1	3 (1)	0,1	—	1	—	30	21	21	—	—	—	p.
69. Wierbiąż Niżny	Wierbiąż Niżny	Kołomyja	4,0	Sopów	3,0	3	148,2	3	148,2	2	1	3 (1)	0,3	0,7	3	—	90	161	34	72	55	—	r.
70. Wierbiąż Wyżny	Wierbiąż Wyżny	„	5,0	Kołomyja	7,0	2	78,8	1	49,1	—	1	3 (1)	0,1	1,1	2	—	60	121	98	22	1	—	p. r.
71. Wiszniówka	Kułaczkowce	Gwoździec	8,0	Gwoździec	8,0	1	45,0	1	45,0	—	1	1 (-)	0,2	0,5	1	—	30	26	25	1	—	—	p.
72. Winograd	Winograd	„	6,0	„	6,0	2	100,8	2	100,8	—	1	3 (1)	0,1	—	2	—	58	122	114	8	—	—	r.
73. Winograd	„	„	6,0	„	6,0	1	49,0	1	49,0	—	—	—	—	—	1	—	34	26	23	3	—	—	p.
74. Zahajpol	Zahajpol	Matyjowce	5,0	Podhajczyki	4,0	1	41,9	1	41,9	—	—	—	—	—	1	—	30	26	20	6	—	—	„
75. Zahajpol	„	„	5,0	„	4,0	1	42,6	1	42,6	—	1	3 (1)	0,2	—	1	—	30	70	54	26	—	—	p. r.
76. Załucze n. Prutem	Załucze n. Prutem	„	4,0	Matyjowce	4,0	2	69,5	2	69,5	—	1	2 (1)	0,8	—	2	1	63	139	60	30	49	—	r.
77. Zamulińce	Zamulińce	„	4,5	„	4,5	3	158,0	3	158,0	—	1	3 (1)	—	—	3	2	100	150	130	14	6	—	p.
78. Żukocin	Żukocin	Korszów k. Kołomyji	6,0	Korszów	6,0	3	150,0	2	108,0	—	1	3 (1)	1,1	—	3	—	86	180	180	—	—	—	r.
6. Powiat Kosów																								
MIASTO: ***Kosów:***																								
1. powszechna	•	Kosów k. Kołomyji	0,0	Zablotów	28,0	6	365,2	6	365,2	1	1	2 (1)	—	—	7	1	181	329	260	55	11	3	p.
2. „	Rynek	„ „ „	1,0	„	28,0	8	354,0	8	354,0	2	—	—	—	—	10	1	230	355	217	115	23	—	„
Kuty:																								
3. powszechna	•	Kuty	0,0	Zablotów	32,0	8	398,2	8	398,2	3	1	4 (1)	—	0,1	10	3	233	342	321	21	—	—	„

SZKOŁA siedziba, wzgl. nazwa	GMINA w miastach ulica i Nr. domu	URZĄD POCZTOWY Nazwa	URZĄD POCZTOWY Odległość w km.	STACJA KOLEJOWA Nazwa	STACJA KOLEJOWA Odległość w km.	IZBY LEKCYJNE Ogółem liczba	IZBY LEKCYJNE Ogółem pow. w m.³	IZBY LEKCYJNE W budynkach własnych liczba	IZBY LEKCYJNE W budynkach własnych pow. w m.³	INNE IZBY SZKOLNE	MIESZKANIA NAUCZYCIELI W BUDYNKACH WŁASNYCH Mieszkań	MIESZKANIA NAUCZYCIELI W BUDYNKACH WŁASNYCH Izb (w tem kuchen)	GRUNTY SZKOLNE W HEKT. W użyciu szkoły	GRUNTY SZKOLNE W HEKT. W użyciu nauczycieli	NAUCZYCIELE W charakterze etatowych	NAUCZYCIELE W charakterze nieetatowych	GODZIN LEKCYJ TYGODNIOWO	DZIECI ZAPISANE DO SZKOŁY Ogółem	DZIECI ZAPISANE DO SZKOŁY Uczęszczające z odległości —1 km.	1—2 km.	2—3 km.	ponad 3 km.	JĘZYK NAUCZANIA
4. powszechna	.	Kuty	0,1	Zabłotów	32,0	8	424,7	8	424,7	2	—	—	—	—	10	1	235	347	298	49	—	—	p.
WIEŚ:																								
1. Babin	Babin	Kosów k. Kołomyji	8,0	Zabłotów	36,0	1	69,1	1	69,1	—	1	3 (1)	—	1,0	1	—	32	87	19	64	4	—	r.
2. Białoberezka	Białoberezka	Uścieryki	10,0	„	66,0	2	85,3	1	60,3	—	1	3 (1)	1,5	0,5	2	2	64	143	87	29	17	10	„
3. Brustury	Brustury	Kosmacz	9,0	Kołomyja	44,0	1	50,4	1	50,4	—	1	3 (1)	0,3	1,7	1	1	34	79	24	23	12	20	„
4. Chomczyn	Chomczyn	Kosów k. Kołomyji	12,0	Zabłotów	25,0	2	97,0	1	71,3	1	1	3 (1)	—	—	2	1	64	192	48	57	46	41	p. r.
5. Czerhanówka	Czerhanówka	„	6,0	„	27,0	1	58,5	1	58,5	—	1	3 (1)	0,1	0,1	1	—	30	50	38	5	6	1	r.
6. Dołhopole	Dołhopole	Uścieryki	9,0	„	82,0	1	54,0	1	54,0	—	1	3 (1)	0,1	1,2	1	1	33	62	42	15	5	—	„
7. Fereskul	Fereskul	„	12,0	„	71,0	1	63,0	1	63,0	—	1	3 (1)	0,3	0,3	1	1	32	100	14	8	39	39	„
8. Hołowy	Hołowy	„	14,0	Kołomyja	79,0	2	108,5	2	108,5	1	1	4 (1)	0,2	0,3	2	—	60	138	45	35	20	38	p. r.
9. Horod	Horod	Kosów k. Kołomyji	4,0	Zabłotów	26,0	1	75,0	1	75,0	—	1	3 (1)	—	1,1	1	1	34	54	32	13	9	—	„ „
10. Hryniawa	Hryniawa	Uścieryki	23.0	„	90,0	1	73,0	1	73,0	—	1	3 (1)	—	1,8	1	—	30	61	12	4	9	36	r.
11. Jasienów Górny	Jasienów Górny	Jasienów Górny	3,0	„	72,0	1	77,7	1	77,7	—	1	3 (1)	—	1,2	1	—	30	89	27	15	25	22	„
12. Jaworów	Jaworów	Kosów k. Kołomyji	13,0	„	47,0	1	63,0	1	63,0	—	—	—	—	0,3	1	2	36	149	43	45	36	25	p. r.
13. Kobaki	Kobaki	Rożnów k. Zabłotowa	5,0	„	20,0	7	324,0	4	260,0	2	1	4 (1)	—	—	7	1	206	283	65	146	49	23	r.
14. Kosów Stary	Kosów Stary	Kosów k. Kołomyji	3,0	„	27,0	2	108,2	2	108,2	—	1	3 (1)	0,1	0,6	2	1	62	90	25	3	44	18	p. r.
15. Krasnoiła	Krasnoiła	Uścieryki	8,0	Kołomyja	74,0	1	57,4	1	57,4	—	1	3 (1)	—	0,4	1	1	34	84	20	10	46	8	r.
16. Krzyworównia	Krzyworównia	Jasienów Górny	3,0	„	62,0	1	23,7	—	—	—	—	—	0,4	—	1	—	30	78	16	26	15	21	„
17. Kuty Stare	Kuty Stare	Kuty	1,5	Zabłotów	30,0	6	306,7	5	271,7	—	1	3 (1)	0,1	0,1	7	1	190	396	236	89	55	16	p. r.
18. Moskalówka	Moskalówka	Kosów k. Kołomyji	2,0	„	29,0	3	157,6	2	124,0	1	1	3 (1)	0,2	0,3	3	1	94	151	140	11	—	—	„ „
19. Mykietyńce	Mykietyńce	Pistyń	6,0	Kołomyja	21,0	1	48,0	1	48,0	—	1	4 (1)	—	0,6	2	1	66	131	100	31	—	—	r.
20. Peńkówka	Kuty Stare	Kuty	4,5	Zabłotów	32,0	1	30,0	—	—	—	—	—	0,2	0,4	1	—	30	77	43	25	9	—	p. r.
21. Perechrestne	Perechrestne	Uścieryki	10,0	Kołomyja	84,0	1	28,3	1	28,3	—	1	2 (1)	0,3	0,8	1	—	30	64	3	54	7	—	„ „
22. Pistyń	Pistyń	Pistyń	1,0	„	27,0	5	235,0	5	235,0	5	1	5 (1)	0,2	1,6	6	2	137	236	170	49	10	7	„ „
23. Prokurawa	Prokurawa	Kosmacz	4,0	„	38,0	1	54,0	1	54,0	—	1	3 (1)	0,8	—	1	—	30	93	49	24	12	8	„ „
24. Rostoki	Rostoki	Kuty	18,0	Zabłotów	48,0	2	79,5	1	57,0	—	1	3 (1)	0,3	1,1	2	1	64	135	43	45	22	25	r.
25. Rożen Mały	Rożen Mały	„	9,0	„	52,0	1	63,2	1	63,2	—	1	3 (1)	0,5	1,0	1	1	31	51	23	18	10	—	„
26. Rożen Wielki	Rożen Wielki	„	14,0	„	44,0	1	63,9	1	63,9	—	1	3 (1)	0,1	—	1	1	33	74	24	31	12	7	„
27. Rożnów	Rożnów	Rożnów k. Zabłotowa	0,3	„	18,0	5	179,8	2	82,5	—	1	3 (1)	0,4	0,4	5	1	148	328	83	175	65	5	„
28. Rożnów	„	„	0,3	„	18,0	2	74,2	2	74,2	1	—	—	—	—	2	—	58	66	62	3	1	—	p.
29. Rożnów	„	„	2,0	„	16,0	1	33,8	—	—	—	—	—	—	—	1	—	30	54	12	26	16	—	r.
30. Rybno	Rybno	„	5,0	„	20,0	2	100,1	2	100,1	—	2	6 (2)	0,3	0,6	2	1	62	118	38	27	19	34	p. r.
31. Rzyczka	Rzyczka	Kosów k. Kołomyji	15,0	„	43,0	1	72,8	1	72,8	—	1	3 (1)	0,1	0,2	1	1	33	85	30	23	29	3	r.
32. Słobódka	Słobódka	Kuty	6,0	„	32,0	1	48,0	1	48,0	—	1	3 (1)	0,1	1,2	1	2	35	96	40	40	16	—	„
33. Smodna	Smodna	Kosów k. Kołomyji	4,0	„	28,0	1	48,0	1	48,0	—	1	3 (1)	0,2	—	1	—	30	49	47	2	—	—	p. r.
34. Sokołówka	Sokołówka	„	8,0	„	34,0	1	55,3	1	55,3	—	1	4 (1)	—	1,1	1	1	33	67	22	27	18	—	r.
35. Stebne	Stebne	Uścieryki	3,0	Kołomyja	84,0	1	16,0	1	16,0	—	1	2 (1)	—	0,2	1	1	32	54	21	22	11	—	„
36. Szeszory	Szeszory	Pistyń	5,0	„	30,0	2	100,5	2	100,5	—	1	3 (1)	—	1,0	2	—	60	144	108	33	3	—	p. r.
37. Szeszory Demnia	„	„	4,0	„	28,0	1	18,0	—	—	—	—	—	—	—	1	—	30	21	21	—	—	—	p.
38. Tudiów	Tudiów	Kuty	5,0	Zabłotów	37,0	2	115,5	2	115,5	1	1	4 (1)	—	—	2	1	66	166	95	42	29	—	r.
39. Uścieryki	Uścieryki	Uścieryki	1,0	„	66,0	1	52,0	—	—	—	—	—	—	—	1	—	30	110	110	—	—	—	p. r.
40. Wierzbowiec	Wierzbowiec	Kosów k. Kołomyji	4,0	„	23,0	2	102,8	2	102,8	—	1	3 (1)	0,1	2,2	2	1	64	80	34	20	15	11	„ „
41. Żabie Bystrzec	Żabie	Żabie	17,0	Worochta	43,0	1	30,2	—	—	—	—	—	—	1,1	1	—	30	47	13	18	16	—	„ „
42. Żabie Ilcia	„	„	6,0	„	32,0	3	151,3	2	130,0	1	1	3 (1)	0,2	0,9	3	1	96	168	61	18	39	50	„ „
43. Żabie Słupejka	„	„	0,3	„	36,0	1	63,0	1	63,0	—	1	3 (1)	0,2	1,1	1	1	32	75	10	27	24	14	r.
44. Żabie Słupejka	„	„	1,0	„	36,0	1	30,0	—	—	—	—	—	—	—	1	—	30	35	17	13	5	—	p.
45. Żabie Synyci	„	„	3,0	„	42,0	1	25,2	—	—	1	—	—	—	—	1	—	31	50	3	5	9	33	p. r.
7. Powiat Nadwórna																								
MIASTO: *Nadwórna:*																								
1. powsz. im. S. Konarskiego	.	Nadwórna	0,0	Nadwórna	0,0	7	266,3	7	266,3	2	2	6 (2)	0,4	2,2	17	—	322	546	221	243	57	25	p.
2. „	.	„	0,0	„	1,5	6	267,8	5	255,8	1	—	—	—	—	12	3	341	525	429	73	18	5	„

SZKOŁA SIEDZIBA, WZGL. NAZWA	GMINA W MIASTACH ULICA i Nr. DOMU	URZĄD POCZTOWY		STACJA KOLEJOWA		IZBY LEKCYJNE				INNE IZBY SZKOLNE	MIESZKANIA NAUCZYCIELI W BUDYNKACH WŁASNYCH		GRUNTY SZKOLNE W HEKT.		NAUCZYCIELE		GODZIN LEKCYJ. TYGODNIOWO	DZIECI ZAPISANE DO SZKOŁY					JĘZYK NAUCZANIA
		Nazwa	Odległość w km.	Nazwa	Odległość w km.	Ogółem		W budynkach własnych					W użyciu		W charakterze			Ogółem	Uczęszczające z odległości				
						liczba	pow. w m.²	liczba	pow. w m.²		Mieszkań	Izb (w tem kuchen)	szkoły	nauczycieli	etatowych	nieetatowych			—1 km.	1—2 km.	2—3 km.	ponad 3 km.	
Delatyn:																							
3. powszechna		Delatyn	0,3	Delatyn	2,0	9	367,6	4	168,6	1	1	3 (1)	0,5	0,2	11	2	251	619	454	83	72	10	p.
4. „	Szewelówka	„	4,0	Łojowa	4,0	1	18,0	—	—	—	—	—	—	—	1	1	32	55	27	11	17	—	p. r.
WIEŚ:																							
1. Bednarówka	Majdan Średni	Ottynia	10,0	Ottynia	10,0	1	44,5	1	44,5	—	1	3 (1)	0,1	1,6	1	1	32	33	9	20	4	—	p.
2. Bednarówka	„	„	11,0	„	11,0	2	123,5	2	123,5	—	1	3 (1)	0,1	—	1	1	32	51	26	20	5	—	„
3. Bitków	Bitków	Bitków	1,0	Nadwórna	14,0	4	195,8	—	—	—	—	—	0,8	—	3	1	95	139	122	—	15	2	„
4. Bitków	„	„	3,0	„	13,0	1	64,0	1	64,0	—	1	3 (1)	—	—	2	1	32	108	50	30	16	12	p. r.
5. Bredtheim-Siedliska	Bredtheim-Siedliska	Ottynia	12,0	Hołosków	8,0	1	42,0	1	42,0	1	1	3 (1)	0,2	0,4	1	1	32	46	42	4	—	—	p.
6. [Brzezina]	[Kamienna]	[Tyśmieniczany]	[7,0]	[Tyśmieniczany]	[5,0]	[1]	[48,0]	[1]	[48,0]	[1]	[1]	[3 (1)]	—	—	—	—	—	—	—	—	—	—	[p.]
7. Cucyłów	Cucyłów	Cucyłów	1,0	Cucyłów	2,5	1	35,8	1	35,8	—	1	3 (1)	0,1	1,1	1	1	34	80	32	23	25	—	p. r.
8. Dobrotów	Dobrotów	Łanczyn	3,5	Łanczyn	3,0	2	68,9	—	—	1	—	—	0,2	1,1	2	1	62	107	85	22	—	—	„ „
9. Dora	Dora	Dora	0.3	Dora	0,5	2	86,3	1	50,3	—	1	3 (1)	—	0,3	2	1	68	124	61	44	19	—	r.
10. [Fenterale]	[Zielona]	[Pasieczna k. Nadwór.]	[15,0]	[Nadwórna]	[18,0]	—	—	—	—	—	—	—	—	[1,2]	—	—	—	—	—	—	—	—	[r.]
11. Fitków	Fitków	Tarnowica Leśna	2,0	Tarnowica Leśna	2,0	1	44,2	—	—	—	—	—	—	1,1	1	1	33	76	67	6	3	—	p. r.
12. Glinki	Majdan Średni	Majdan Średni	1,0	Ottynia	15,0	2	60,0	2	60,0	—	1	3 (1)	0,6	1,1	2	—	60	82	30	46	6	—	r.
13. Hawryłówka	Hawryłówka	Tarnowica Leśna	13,0	Cucyłów	9,0	2	123,5	2	123,5	—	1	3 (1)	—	1,1	2	1	32	163	51	63	49	—	„
14. Hwozd	Hwozd	Nadwórna	7,5	Nadwórna	8,5	2	82,6	2	82,6	—	1	3 (1)	—	—	2	1	64	198	85	65	48	—	„
15. Jabłonica	Jabłonica	Tatarów n. Prutem	10,0	Tatarów	10,0	1	18,0	—	—	—	—	—	—	1,0	1	1	34	80	40	20	9	11	„
16. Jamna	Jamna	Jaremcze	3,5	Jamna	1,0	1	41,0	1	41,0	—	1	4 (1)	—	0,1	1	—	30	47	28	13	6	—	„
17. [Jaremcze]	[Jaremcze]	[„]	[0,5]	[Jaremcze]	[0,5]	[1]	[46,8]	[1]	[46,8]	[1]	[1]	[4 (1)]	[0,1]	—	[1]	—	—	—	—	—	—	—	„
18. Kamienna	Kamienna	Cucyłów	5,0	Tyśmieniczany	3,0	2	112,0	2	112,0	—	1	3 (1)	—	1,1	2	1	60	163	40	49	27	47	r.
19. Krasna	Krasna	Łanczyn	5,0	Łanczyn	4,0	3	133,4	1	48,0	—	1	3 (1)	—	0,8	3	—	90	157	81	57	19	—	„
20. Kubajówka	Majdan Średni	Majdan Średni	6,0	Sadzawka	1,0	1	42,2	—	—	—	—	—	—	—	1	1	32	29	29	—	—	—	p.
21. Łanczyn	Łanczyn	Łanczyn	0,5	Łanczyn	1,7	1	20,0	—	—	—	—	—	—	—	1	—	32	56	40	7	9	—	„
22. Łanczyn	„	„	0,5	„	1,7	4	200,0	4	200,0	—	1	4 (1)	—	0,8	4	1	109	191	84	63	34	10	p. r.
23. Łojowa	Łojowa	Nadwórna	8,0	Łojowa	1,0	1	40,0	1	40,0	—	1	3 (1)	—	1,2	2	1	32	107	72	31	4	—	r.
24. Łomadżyn	Majdan Średni	Majdan Średni	4,0	Łanczyn	7,0	2	67,2	2	67,2	—	1	4 (1)	0,1	0,1	2	—	64	76	37	13	26	—	p.
25. Łuh	Łuh	Delatyn	6,0	Delatyn	3,0	1	52,3	1	52,3	—	1	3 (1)	0,1	2,2	1	1	33	72	31	24	17	—	r.
26. Majdan Górny	Majdan Górny	Nadwórna	10,5	Nadwórna	8,0	1	42,5	1	42,5	—	1	3 (1)	—	1,1	1	2	33	97	38	59	—	—	p. r.
27. [Majdan Górny]	[„]	[„]	[14,0]	[„]	[14,0]	—	—	—	—	—	—	—	—	—	—	—	—	—	—	—	—	—	„
28. Majdan Średni	Majdan Średni	Majdan Średni	0,5	Sadzawka	10,0	1	48,0	1	48,0	—	1	3 (1)	—	0,3	1	1	32	59	19	31	9	—	p. r.
29. Mikuliczyn	Mikuliczyn	Mikuliczyn	1,2	Mikuliczyn	1,5	3	60,0	2	46,0	—	1	2 (1)	—	2,2	3	1	95	124	99	15	8	2	p.
30. Mikuliczyn	„	„	0,0	„	0,2	2	40,6	—	—	—	—	—	0,4	2,2	2	1	60	89	15	29	40	5	r.
31. Mołotków	Mołotków	Nadwórna	7,0	Nadwórna	8,0	2	60,0	—	—	—	—	—	0,4	—	3	1	62	138	138	—	—	—	„
32. Nazawizów	Nazawizów	„	4,5	Tarnowica Leśna	3,0	2	59,2	1	40,3	—	1	2 (1)	—	0,6	2	1	64	96	50	40	6	—	p. r.
33. Osław Biały	Osław Biały	Osławy Białe	1,7	Delatyn Miasto	9,0	1	39,8	—	—	—	—	—	0,5	1,1	1	1	36	160	29	103	28	—	r.
34. Osław Czarny	Osław Czarny	„	3,0	Delatyn	13,5	2	95,2	2	95,2	1	2	5 (2)	0,4	0,6	2	—	66	116	53	43	20	—	„
35. Paryszcze	Paryszcze	Tarnowica Leśna	7,0	Tarnowica Leśna	7,0	2	136,0	2	136,0	—	1	3 (1)	0,2	0,5	2	1	62	168	76	84	8	—	„
36. Pasieczna	Pasieczna	Pasieczna k. Nadwórny	3,5	Nadwórna	15,0	1	47,9	1	47,9	—	1	4 (1)	0,1	0,3	1	1	32	51	24	22	5	—	„
37. Pasieczna	„	„	3,5	„	15,0	1	24,8	—	—	—	—	—	0,1	—	1	1	32	42	37	3	—	2	p.
38. Pniów	Pniów	Nadwórna	3,5	„	4,5	2	71,9	—	—	—	—	—	0,3	0,3	2	1	68	99	56	38	5	—	p. r.
39. Połomy	Wołosów	Cucyłów	6,0	Cucyłów	6,0	1	29,9	—	—	—	—	—	—	0,2	1	1	32	23	19	4	—	—	p.
40. Potok Czarny	Potok Czarny	Osławy Białe	3,0	Delatyn	13,5	1	40,0	1	40,0	—	1	3 (1)	0,1	1,1	1	—	30	74	26	32	16	—	r.
41. Przeroślł	Przeroślł	Tarnowica Leśna	2,0	Tarnowica Leśna	2,0	4	132,5	2	86,0	—	1	2 (1)	—	0,7	4	2	128	189	182	7	—	—	p.
42. Rafajłowa	Zielona	Pasieczna k. Nadwórny	25,0	Nadwórna	35,0	1	15,3	—	—	—	—	—	—	—	1	1	32	23	15	—	5	3	p. r.
43. Rafajłowa	„	„	25,0	„	35,0	1	22,2	—	—	—	—	—	—	0,1	1	1	32	34	20	8	5	1	„ „
44. Sadzawka	Sadzawka	Łanczyn	4,0	Sadzawka	1,5	3	89,9	2	66,8	—	1	3 (1)	—	0,7	4	1	95	205	79	64	62	—	„ „
45. Strymba	Strymba	Nadwórna	4,0	Nadwórna	4,0	1	46,8	1	46,8	1	1	3 (1)	—	0,3	1	1	32	87	87	—	—	—	„ „
46. Tarnowica Leśna	Tarnowica Leśna	Tarnowica Leśna	2,0	Tarnowica Leśna	2,0	2	65,0	1	49,0	—	2	4 (1)	0,3	—	2	2	68	120	120	—	—	—	p.
47. Tatarów	Mikuliczyn	Tatarów n. Prutem	0,1	Tatarów	0,5	1	25,0	—	—	—	—	—	—	—	1	—	30	58	46	—	6	6	„
48. Weleśnica Górna	Weleśnica	Ottynia	9,0	Tyśmieniczany	8,0	1	25,0	1	25,0	—	1	2 (1)	1,4	—	1	1	32	51	51	—	—	—	r.
49. Weleśnica Górna	„	„	10,0	„	8,0	1	46,8	1	46,8	—	1	3 (1)	0,1	0,3	1	—	32	23	16	6	1	—	p.
50. Weleśnica Leśna	Majdan Górny	Nadwórna	10,0	Nadwórna	8,0	1	32,5	1	32,5	1	1	3 (1)	—	1,0	1	2	46	36	31	5	—	—	„
51. Wołosów	Wołosów	Cucyłów	2,0	Cucyłów	1,5	4	100,2	—	—	—	—	—	0,1	1,4	4	2	122	178	154	24	—	—	„
52. Worochta	Mikuliczyn	Worochta	1,0	Worochta	1,0	1	14,0	—	—	—	—	—	—	—	1	1	32	36	—	20	5	11	r.

SZKOŁA siedziba, wzgl. nazwa	GMINA w miastach ulica i Nr. domu	URZĄD POCZTOWY Nazwa	Odległość w km.	STACJA KOLEJOWA Nazwa	Odległość w km.	IZBY LEKCYJNE Ogółem liczba	pow. w m.²	W budynkach własnych liczba	pow. w m.²	INNE IZBY SZKOLNE	MIESZKANIA NAUCZYCIELI W BUDYNKACH WŁASNYCH Mieszkań	Izb (w tem kuchen)	GRUNTY SZKOLNE W HEKT. W użyciu szkoły	nauczycieli	NAUCZYCIELE W charakterze etatowych	nieetatowych	GODZIN LEKCYJ TYGODNIOWO	DZIECI ZAPISANE DO SZKOŁY Ogółem	Uczęszczające z odległości —1 km.	1—2 km.	2—3 km.	ponad 3 km.	JĘZYK NAUCZANIA
53. Worochta	Mikuliczyn	Worochta	1,0	Worochta	1,0	1	18,0	—	—	—	—	—	—	—	1	—	30	62	10	47	—	5	p.
54. Zarzecze	Zarzecze	Delatyn	2,0	Delatyn	4,0	3	128,5	3	128,5	—	1	3 (1)	0,2	0,9	3	1	92	150	106	26	18	—	p. r.
55. Zielenica	Zielona	Pasieczna k. Nadwórny	14,0	Nadwórna	27,0	1	48,0	1	48,0	—	1	3 (1)	0,4	—	1	1	32	63	17	32	14	—	r.
56. Zielona	„	„	13,0	„	22,0	2	62,0	1	42,0	1	1	3 (1)	0,1	0,6	2	1	64	76	19	30	15	12	„
8. Powiat Peczeniżyn																							
MIASTO:																							
Peczeniżyn:																							
1. powszechna	.	Peczeniżyn	0,5	Peczeniżyn Miasteczko	1,0	11	410,1	6	264,4	1	1	4 (1)	0,1	—	14	1	352	541	260	138	137	6	p. r.
WIEŚ:																							
1. Akreszory	Akreszory	Kosmacz	5,0	Kołomyja	36,0	2	66,5	1	47,2	—	1	3 (1)	0,1	—	2	1	64	99	54	40	5	—	r.
2. Bania-Berezów	Bania-Berezów	Jabłonów k. Kołomyji	16,0	Słoboda Rungur. Wieś	7,0	1	20,3	—	—	—	—	—	0,4	—	1	1	36	139	40	69	30	—	„
3. Berezów Niżny	Berezów Niżny	„	8,0	Kołomyja	26,0	1	30,0	—	—	—	—	—	—	—	1	1	34	50	35	3	10	2	p.
4. Berezów Niżny	„	„	9,0	„	26,0	3	152,6	3	152,6	—	1	3 (1)	0,4	—	3	1	96	155	80	55	20	—	r.
5. Berezów Średni	Berezów Średni	„	6,5	Słoboda Rungur. Wieś	7,0	2	110,5	2	110,5	1	1	3 (1)	0,3	—	2	1	64	116	42	39	23	12	p. r.
6. Berezów Wyżny	Berezów Wyżny	„	14,0	„	8,0	3	140,0	2	101,8	1	1	3 (1)	—	0,6	3	1	94	178	57	77	34	10	r.
7. Jabłonów	Jabłonów	„	0,7	Kołomyja	20,0	5	240,6	4	202,8	1	1	3 (1)	0,6	1,7	5	2	152	189	178	5	6	—	p.
8. Kluczów Mały	Kluczów Mały	Peczeniżyn	5,0	Peczeniżyn Miasteczko	4,5	1	39,6	1	39,6	1	1	3 (1)	0,1	1,0	2	1	34	136	27	78	31	—	p. r.
9. Kluczów Wielki	Kluczów Wielki	„	9,0	„	9,0	4	175,1	2	96,0	—	1	3 (1)	—	0,6	4	1	122	233	155	72	4	2	r.
10. Kniażdwór	Kniażdwór	Kołomyja	11,0	Tłumaczyk	5,0	5	196,4	4	163,4	1	—	—	—	2,4	5	1	152	266	131	57	49	29	p. r.
11. Kosmacz	Kosmacz	Kosmacz	0,5	Kołomyja	35,0	5	151,4	1	59,8	—	1	4 (1)	0,3	0,6	5	2	158	219	152	42	8	17	„ „
12. Kowalówka	Kowalówka	Jabłonów k. Kołomyji	5,0	„	13,0	1	65,0	1	65,0	—	1	3 (1)	0,6	—	1	1	34	68	54	14	—	—	r.
13. Lucza	Lucza	„	2,5	„	17,0	3	85,2	1	30,8	—	1	3 (1)	—	0,9	3	1	96	135	89	43	3	—	„
14. Luczki	Luczki	„	18,0	Słoboda Rungur. Wieś	9,0	1	25,0	1	25,0	—	—	—	0,3	0,5	1	1	36	49	44	3	2	—	„
15. Markówka	Markówka	Peczeniżyn	4,0	Peczeniżyn Miasteczko	4,0	1	45,9	1	45,9	—	1	3 (1)	0,2	0,6	1	—	30	66	44	22	—	—	p. r.
16. Młodiatyn	Młodiatyn	„	5,0	„	5,0	3	114,1	1	44,2	—	1	2 (1)	—	—	3	2	102	154	72	76	6	—	r.
17. Myszyn	Myszyn	Jabłonów k. Kołomyji	6,0	Wierbiąż Niżny	10,0	3	114,0	3	114,0	1	1	4 (1)	—	1,1	3	1	98	189	139	50	—	—	„
18. Rungury	Rungury	Peczeniżyn	4,0	Rungury	0,0	3	101,0	1	54,6	—	1	3 (1)	0,1	2,3	3	1	88	168	36	69	49	14	p. r.
19. Słoboda Rungurska	Słoboda Rungurska	„	13,0	Słoboda Rungur. Wieś	1,0	1	48,0	1	48,0	—	1	2 (1)	—	—	1	—	33	27	16	11	—	—	p.
20. Słoboda Rungurska	„	„	8,0	„	1,5	2	109,5	2	109,5	—	1	3 (1)	0,3	0,7	2	—	63	129	108	21	—	—	r.
21. Stopczatów	Stopczatów	Jabłonów k. Kołomyji	2,0	Kołomyja	15,0	2	81,1	1	61,9	—	1	3 (1)	—	1,1	2	1	64	120	52	41	18	9	p. r.
22. Tekucza	Tekucza	„	14,0	Słoboda Rungur. Wieś	12,0	1	54,0	1	54,0	—	1	3 (1)	0,2	—	1	1	34	98	20	15	63	—	r.
23. Utoropy	Utoropy	„	4,0	Kołomyja	23,0	3	107,0	2	93,0	—	1	4 (1)	0,1	0,9	3	1	88	120	40	35	25	20	p. r.
9. Powiat Rohatyn																							
MIASTO:																							
Rohatyn:																							
1. powszechna	Babińce	Rohatyn	0,5	Rohatyn	2,0	7	300,0	7	300,0	2	1	4 (1)	—	0,4	10	1	216	317	300	—	—	17	p.
2. „ im. Św. Jadwigi	„	„	0,5	„	2,0	5	237,6	5	237,6	3	—	—	—	6,6	8	1	201	279	254	—	13	12	„
Bołszowce:																							
3. powszechna	.	Bołszowce	0,0	Bołszowce	1,0	6	170,9	—	—	—	—	—	0,6	—	7	3	226	366	341	17	2	6	„
Bursztyn:																							
4. powszechna	.	Bursztyn	0,2	Martynów	4,0	6	299,4	6	299,4	1	1	4 (1)	—	—	13	1	274	477	439	25	5	8	„
WIEŚ:																							
1. Babuchów	Babuchów	Rohatyn	6,5	Rohatyn	6,5	2	77,4	2	77,4	1	1	3 (1)	0,4	1,1	2	1	66	147	147	—	—	—	p. r.

SZKOŁA (siedziba, wzgl. nazwa)	GMINA (w miastach ulica i Nr. domu)	URZĄD POCZTOWY: Nazwa	URZĄD POCZTOWY: Odległość w km.	STACJA KOLEJOWA: Nazwa	STACJA KOLEJOWA: Odległość w km.	IZBY LEKCYJNE: Ogółem: liczba	IZBY LEKCYJNE: Ogółem: pow. w m²	IZBY LEKCYJNE: W budynkach własnych: liczba	IZBY LEKCYJNE: W budynkach własnych: pow. w m²	INNE IZBY SZKOLNE	MIESZKANIA NAUCZYCIELI W BUDYNKACH WŁASNYCH: Mieszkań	MIESZKANIA NAUCZYCIELI W BUDYNKACH WŁASNYCH: Izb (w tem kuchen)	GRUNTY SZKOLNE W HEKT.: W użyciu: szkoły	GRUNTY SZKOLNE W HEKT.: W użyciu: nauczycieli	NAUCZYCIELE: W charakterze: etatowych	NAUCZYCIELE: W charakterze: nieetatowych	GODZIN LEKCYJ TYGODNIOWO	DZIECI ZAPISANE DO SZKOŁY: Ogółem	DZIECI ZAPISANE DO SZKOŁY: Uczęszczające z odległości: —1 km.	1—2 km.	2—3 km.	ponad 3 km.	JĘZYK NAUCZANIA
2. Bieńkowce	Bieńkowce	Podkamień k. Rohatyna	4,0	Pomonięta Psary	5,0	2	70,6	2	70,6	—	2	4 (1)	0,3	—	2	1	64	80	71	9	—	—	r.
3. Bouszów	Bouszów	Bołszowce	4,0	Słobódka Bołszowiecka	3,0	2	93,5	2	93,5	—	1	3 (1)	—	—	3	1	94	225	223	2	—	—	„
4. Bouszów	„	„	4,0	„	3,0	1	22,5	—	—	—	—	—	—	—	1	1	36	40	16	14	10	—	p.
5. Bukaczowce	Bukaczowce	Bukaczowce	0,0	Bukaczowce	0,2	6	290,3	6	290,3	1	1	4 (1)	0,1	0,3	10	3	257	416	314	68	34	—	„
6. Bybło	Bybło	Bybło	0,0	Podszumlańce	7,0	1	20,3	—	—	—	—	—	—	1,1	1	—	32	67	67	—	—	—	„
7. Chochoniów	Chochoniów	„	2,5	„	7,0	2	35,2	—	—	—	—	—	0,6	0,6	2	2	68	99	99	—	—	—	„
8. Czahrów	Czahrów	Bukaczowce	5,0	Bukaczowce	5,0	2	78,3	1	36,0	—	1	3 (1)	—	0,9	2	2	68	151	151	—	—	—	p. r.
9. Czerce	Czercze	Rohatyn	4,0	Potok Mlp.	4,0	2	74,3	2	74,3	—	1	2 (1)	—	—	2	1	64	102	102	—	—	—	r.
10. Czerniów Nowy	Czerniów	Bukaczowce	3,0	Bukaczowce	3,0	2	73,4	2	73,4	—	1	3 (1)	0,3	1,4	2	1	64	87	69	17	1	—	p.
11. Czerniów Stary	„	„	5,0	Czerniów	2,5	2	63,4	—	—	—	—	—	—	0,4	2	1	72	176	169	7	—	—	p. r.
12. Cześniki	Cześniki	Rohatyn	11,0	Puków	5,0	3	151,6	3	151,6	—	1	3 (1)	—	—	3	1	94	116	116	—	—	—	r.
13. Demianów	Demianów	Bursztyn	3,0	Bursztyn Demianów	4,0	2	97,5	2	97,5	—	1	3 (1)	0,1	0,5	2	1	76	130	130	—	—	—	p. r.
14. Demianów Sulejów	„	„	5,0	Martynów	0,1	1	22,5	—	—	—	—	—	0,6	—	1	1	32	42	20	9	12	1	p.
15. Demianów Szeroka	„	„	5,0	Bursztyn Demianów	1,0	1	22,5	—	—	—	—	—	—	—	1	1	34	44	40	2	2	—	„
16. Doliniany	Doliniany	Knihynicze	7,0	Pomonięta Psary	3,5	3	89,5	1	45,5	—	1	3 (1)	—	5,5	3	1	96	202	202	—	—	—	p. r.
17. Doliniany	„	„	4,0	„	0,5	1	17,6	—	—	—	—	—	—	1,2	1	1	35	40	27	—	8	5	p.
18. Dryszczów	Dryszczów	Horożanka	3,0	Halicz	13,0	2	58,3	2	58,3	—	—	—	—	0,3	2	1	64	100	89	11	—	—	„
19. Dubryniów	Dubryniów	Stratyn	2,0	Puków	7,0	3	104,1	3	104,1	—	1	3 (1)	0,2	0,4	3	1	96	176	176	—	—	—	p. r.
20. Dytiatyn	Dytiatyn	Bybło	2,5	Podszumlańce	7,5	1	22,5	—	—	—	—	—	—	1,0	1	2	36	60	40	20	—	—	p.
21. Dytiatyn	„	„	3,0	„	8,0	1	33,0	—	—	—	—	—	—	—	1	—	30	51	42	9	—	—	r.
22. Dziczki	Dziczki	Podkamień k. Rohatyna	3,0	Potok Mlp.	9,0	2	81,5	1	61,2	—	1	3 (1)	—	0,4	2	1	64	95	95	—	—	—	„
23. Firlejów	Firlejów	Firlejów	0,0	Rohatyn	14,0	2	86,8	—	—	—	—	—	0,2	—	2	2	68	120	113	—	7	—	p.
24. Fraga	Fraga	Podkamień k. Rohatyna	4,0	Pomonięta Psary	9,0	1	16,0	—	—	—	—	—	—	—	1	—	30	40	3	18	19	—	„
25. Fraga	„	„	4,0	„	10,0	2	40,8	2	40,8	—	—	—	0,4	0,3	2	—	60	133	95	38	—	—	r.
26. Hanowce	Hanowce	Bołszowce	6,0	Słobódka Bołszowiecka	3,0	1	27,0	1	27,0	—	—	—	—	—	1	1	36	64	64	—	—	—	p. r.
27. Herbutów	Herbutów	„	7,0	Herbutów	0,0	2	117,0	2	117,0	—	1	3 (1)	—	0,6	2	2	68	204	204	—	—	—	p.
28. Honoratówka	Honoratówka	Podwysokie	3,0	Podwysokie	3,0	1	54,0	1	54,0	—	1	3 (1)	0,2	—	1	1	34	44	31	13	—	—	„
29. Horodków	Jawcze	Knihynicze	6,0	Pomonięta Psary	10,0	1	48,0	1	48,0	—	1	3 (1)	0,3	—	1	—	32	40	30	10	—	—	„
30. Hrehorów	Hrehorów	Nowosielce k. Żurawna	5,0	Żurawno Nowosielce	5,0	2	50,0	—	—	—	—	—	0,2	—	2	—	60	135	123	12	—	—	„
31. Jabłonów	Jabłonów	Bołszowce	11,0	Bołszowce	10,0	2	37,9	—	—	—	—	—	0,2	—	2	1	64	151	151	—	—	—	r.
32. Jahłusz	Jahłusz	Podkamień k. Rohatyna	5,0	Psary	10,0	1	20,3	1	20,3	—	1	2 (1)	0,2	—	1	—	30	43	43	—	—	—	„
33. Jawcze	Jawcze	Knihynicze	6,0	Pomonięta Psary	9,5	3	52,2	—	—	—	—	—	0,4	—	3	—	84	153	107	—	46	—	p. r.
34. Jezierzany	Jezierzany	Bursztyn	5,0	Bursztyn Demianów	11,0	1	42,0	1	42,0	—	1	3 (1)	—	0,6	1	1	34	67	67	—	—	—	„ „
35. Junaszków	Junaszków	„	7,0	„	11,0	2	61,9	1	45,9	—	2	7 (2)	—	0,6	2	1	62	148	148	—	—	—	r.
36. Kleszczówna	Kleszczówna	Firlejów	4,0	Rohatyn	10,0	2	65,1	1	44,4	—	1	3 (1)	—	1,1	2	—	60	146	139	7	—	—	p. r.
37. Knihynicze	Knihynicze	Knihynicze	0,3	Pomonięta Psary	3,5	4	128,8	2	70,8	1	1	3 (1)	0,3	0,3	5	1	146	254	225	26	—	3	p.
38. Kołokolin	Kołokolin	Bukaczowce	4,0	Bukaczowce	4,0	2	78,8	2	78,8	—	1	3 (1)	—	0,4	2	2	75	174	174	—	—	—	p. r.
39. Koniuszki	Koniuszki	Rohatyn	10,0	Rohatyn	10,0	3	119,6	3	119,6	1	1	3 (1)	0,1	—	3	1	88	181	179	2	—	—	„ „
40. Konkolniki	Konkolniki	Bołszowce	5,0	Bołszowce	4,0	2	58,3	2	58,3	—	1	3 (1)	—	0,2	2	2	66	97	89	8	—	—	p.
41. Korostowice	Korostowice	Bursztyn	2,0	Bursztyn Demianów	7,0	2	80,0	2	80,0	—	1	3 (1)	—	1,2	2	2	66	100	100	—	—	—	p. r.
42. Kozara	Kozara	Bukaczowce	4,0	Bukaczowce	4,0	2	55,3	2	55,3	2	1	3 (1)	0,2	1,1	3	2	90	210	156	54	—	—	„ „
43. Kunaszów	Kunaszów	Bołszowce	5,0	Bołszowce	5,0	2	75,6	1	45,6	—	1	2 (1)	0,4	0,5	3	1	92	179	68	85	26	—	„ „
44. Kuropatniki	Kuropatniki	Bursztyn	3,5	Bursztyn Demianów	8,5	1	60,0	1	60,0	—	1	3 (1)	—	0,2	1	2	35	93	93	—	—	—	„ „
45. Lipica Dolna	Lipica Dolna	Lipica Dolna	1,0	Lipica Dolna	0,5	1	15,2	—	—	—	—	—	—	—	1	1	36	43	32	3	5	3	p.
46. Lipica Dolna	„	„	0,5	„	0,8	2	108,0	2	108,0	—	—	—	0,2	0,6	2	1	64	134	97	26	7	4	r.
47. Lipica Górna	Lipica Górna	„	3,0	Lipica Górna	0,3	(2)	(88,0)	(2)	(88,0)	—	—	—	—	—	1	1	34	39	19	7	—	13	p.
48. Lipica Górna	„	„	3,0	„	0,3	3	124,0	2	88,0	—	1	3 (1)	—	1,1	3	1	94	175	134	30	11	—	p. r.
49. Lubsza	Lubsza	Strzeliska Nowe	2,0	Bóbrka Chlebowice	18,0	1	42,0	1	42,0	—	1	3 (1)	—	0,4	1	—	32	60	58	2	—	—	r.
50. Ludwikówka	Psary	Rohatyn	9,0	Potok Mlp.	1,0	1	17,5	—	—	—	—	—	—	—	1	—	36	40	18	22	—	—	p.
51. Ludwikówka	Ludwikówka	Bursztyn	2,0	Martynów	7,0	2	102,0	—	—	—	—	—	—	0,2	2	—	59	81	81	—	—	—	„
52. Łopuszna	Łopuszna	Podwysokie	0,1	Podwysokie	1,0	1	48,8	1	48,8	—	1	2 (1)	—	0,8	1	1	34	43	38	5	—	—	„
53. Łuczyńce	Łuczyńce	Rohatyn	8,0	Rohatyn	8,0	2	81,4	2	81,4	2	1	3 (1)	0,4	—	2	1	64	133	133	—	—	—	p. r.
54. Łukowiec Wiszniowski	Łukowiec Wiszn.	Nowosielce k. Żurawna	3,5	Żurawno Nowosielce	3,5	2	82,5	1	58,5	—	1	3 (1)	—	0,2	2	1	68	155	24	41	69	21	p.
55. Łukowiec Żurowski	Łukowiec Żurowski	„	6,0	„	6,0	2	72,1	2	72,1	—	1	3 (1)	—	1,1	2	—	60	119	47	54	18	—	„
56. Martynów Nowy	Martynów Nowy	Bukaczowce	7,0	Martynów	4,0	2	113,9	2	113,9	—	2	4 (1)	0,1	0,3	2	2	65	178	171	7	—	—	„
57. Martynów Stary	Martynów Stary	„	9,0	„	5,0	1	37,7	1	37,7	—	1	3 (1)	—	—	1	—	32	50	29	21	—	—	p. r.
58. Mełna	Mełna	Strzeliska Nowe	5,0	Rohatyn	22,0	1	43,6	1	43,6	—	1	3 (1)	—	0,6	1	1	36	51	40	4	7	—	r.

SZKOŁA — SIEDZIBA, WZGL. NAZWA	GMINA W MIASTACH ULICA i Nr. DOMU	URZĄD POCZTOWY — Nazwa	URZĄD POCZTOWY — Odległość w km.	STACJA KOLEJOWA — Nazwa	STACJA KOLEJOWA — Odległość w km.	IZBY LEKCYJNE — Ogółem — liczba	IZBY LEKCYJNE — Ogółem — pow. w m.²	IZBY LEKCYJNE — W budynkach własnych — liczba	IZBY LEKCYJNE — W budynkach własnych — pow. w m.²	INNE IZBY SZKOLNE	MIESZKANIA NAUCZYCIELI W BUDYNKACH WŁASNYCH — Mieszkań	MIESZKANIA NAUCZYCIELI W BUDYNKACH WŁASNYCH — Izb (w tem kuchen)	GRUNTY SZKOLNE W HEKT. — W użyciu — szkoły	GRUNTY SZKOLNE W HEKT. — W użyciu — nauczycieli	NAUCZYCIELE — W charakterze — etatowych	NAUCZYCIELE — W charakterze — nieetatowych	GODZIN LEKCYJ TYGODNIOWO	DZIECI ZAPISANE DO SZKOŁY — Ogółem	DZIECI ZAPISANE DO SZKOŁY — Uczęszczające z odległości — —1 km.	1—2 km.	2—3 km.	ponad 3 km.	JĘZYK NAUCZANIA
59. Nastaszczyn	Nastaszczyn	Bursztyn	4,5	Bursztyn Demianów	9,0	1	51,0	1	51,0	3	1	4 (1)	0,2	0,2	1	—	30	86	63	23	—	—	r.
60. Niemszyn	Niemszyn	Bołszowce	9,5	„	4,0	2	63,6	—	—	—	—	—	—	—	2	—	64	123	96	—	27	—	„
61. Nowa Grobla	Zagórze Knihynic.	Knihynicze	3,0	Potok Mlp.	5,0	1	18,0	—	—	—	—	—	—	—	1	—	34	43	31	12	—	—	p.
62. Obelnica	Obelnica	Rohatyn	11,0	Rohatyn	11,0	1	31,5	—	—	—	—	—	—	—	1	1	34	48	48	—	—	—	r.
63. Oskrzesińce	Oskrzesińce	Knihynicze	5,0	Żurawno Nowosielce	7,0	1	52,5	1	52,5	—	1	3 (1)	—	1,1	1	2	40	100	100	—	—	—	p. r.
64. Podgrodzie	Podgrodzie	Rohatyn	3,0	Rohatyn	5,5	2	60,5	2	60,5	—	1	2 (1)	—	—	2	1	72	103	91	12	—	—	„ „
65. Podkamień	Podkamień	Podkamień k. Rohat.	0,0	Potok Mlp.	5,0	2	72,4	2	72,4	1	1	4 (1)	—	2,2	3	2	101	160	137	20	3	—	p.
66. Podmichałowce	Podmichałowce	Żurów	3,0	Czerniów	7,0	2	66,0	1	36,0	—	1	3 (1)	—	—	2	—	60	98	98	—	—	—	p. r.
67. Podszumlańce	Podszumlańce	Podszumlańce	0,3	Podszumlańce	0,3	1	45,5	1	45,5	—	—	—	—	—	1	2	40	95	95	—	—	—	p.
68. Podwinie	Podwinie	Rohatyn	3,8	Rohatyn	5,0	1	17,0	—	—	—	—	—	—	—	1	1	34	40	40	—	—	—	p. r.
69. Pomonięta	Pomonięta	Knihynicze	3,0	Pomonięta Psary	1,5	2	71,6	1	46,8	—	1	3 (1)	—	—	2	1	64	135	135	—	—	—	„ „
70. Popławniki	Popławniki	Bołszowce	5,0	Słobódka Bołszowiecka	2,5	1	28,6	—	—	—	—	—	—	—	1	1	34	64	64	—	—	—	„ „
71. Potok	Potok	Rohatyn	2,0	Rohatyn	3,0	1	42,0	1	42,0	—	1	3 (1)	0,6	—	1	1	36	76	76	—	—	—	„ „
72. Psary	Psary	Knihynicze	4,0	Psary	1,0	1	28,8	—	—	—	—	—	—	0,6	1	1	34	40	32	1	—	7	p.
73. Psary	„	„	4,0	„	1,0	2	51,0	—	—	—	—	—	0,6	0,6	2	—	60	154	93	59	2	—	p. r.
74. Puków	Puków	Rohatyn	7,0	Puków	2,0	4	156,0	4	156,0	—	3	6 (1)	—	1,0	4	1	124	190	190	—	—	—	r.
75. Putiatyńce	Putiatyńce	„	4,0	„	3,0	3	169,5	2	115,5	—	2	5 (2)	—	—	3	1	94	202	202	—	—	—	p. r.
76. Radwanów	Jawcze	Knihynicze	7,0	Rohatyn	8,0	1	42,0	1	42,0	—	1	3 (1)	—	1,1	1	—	34	47	26	21	—	—	p.
77. Ruda	Ruda	Rohatyn	6,0	„	7,0	1	27,6	—	—	—	—	—	—	1,5	1	1	34	53	53	—	—	—	r.
78. Ruzdwiany	Ruzdwiany	Bursztyn	11,0	Bursztyn Demianów	3,0	1	45,0	—	—	—	—	—	—	—	1	—	30	69	69	—	—	—	„
79. Sarnki Dolne	Sarnki Dolne	„	9,0	Podszumlańce	5,0	2	66,4	—	—	—	—	—	—	0,6	2	2	68	137	127	8	2	—	p.
80. Sarnki Górne	Sarnki Górne	Lipica Dolna	6,0	Lipica Dolna	6,0	2	104,2	2	104,2	—	1	3 (1)	0,1	0,9	2	1	62	122	122	—	—	—	p. r.
81. Sarnki Średnie	Sarnki Średnie	Bursztyn	9,0	Świstelniki	6,0	2	90,0	—	—	—	—	—	—	1,0	2	1	62	101	101	—	—	—	r.
82. [Skomorochy Nowe]	[Skomorochy Nowe]	[Bybło]	[7,0]	[Podszumlańce]	[3,0]	—	—	—	—	—	—	—	—	—	—	—	—	[53]	—	—	—	—	[p.r.]
83. Skomorochy Stare	Skomorochy Stare	Podszumlańce	1,0	„	1,0	2	43,9	—	—	—	—	—	0,2	0,6	2	2	68	145	145	—	—	—	p.
84. Słobódka Bołszowiecka	Słobódka Bołszow.	Bołszowce	2,0	Słobodka Bołszowiecka	1,5	1	23,5	—	—	—	—	—	—	0,4	1	2	38	51	51	—	—	—	„
85. Słobódka Konkolnicka	Słobódka Konkol.	„	5,0	Bołszowce	4,0	2	49,5	—	—	—	—	—	—	—	2	1	68	130	130	—	—	—	„
86. Stasiowa Wola	Stasiowa Wola	Bursztyn	5,0	Martynów	9,0	1	36,0	1	36,0	—	1	2 (1)	—	—	1	2	36	67	67	—	—	—	p. r.
87. Stratyn Miasto	Stratyn Miasto	Stratyn	1,5	Rohatyn	17,0	(1)	(36,6)	—	—	—	—	—	—	—	1	—	30	40	29	1	10	—	p.
88. Stratyn Wieś	Stratyn Wieś	„	0,5	Puków	11,0	2	72,2	—	—	—	—	—	—	0,6	2	1	63	112	102	4	5	1	p. r.
89. Świstelniki	Świstelniki	Lipica Dolna	5,0	Świstelniki	1,0	2	70,0	2	70,0	—	1	3 (1)	—	0,3	2	2	67	185	150	35	—	—	„ „
90. Tenetniki	Tenetniki	Bukaczowce	5,0	Bukaczowce	5,0	1	18,0	—	—	—	—	—	—	—	1	1	33	46	36	10	—	—	p.
91. Tenetniki	„	„	6,0	„	6,0	2	49,9	2	49,9	—	—	—	0,7	—	1	1	34	57	57	—	—	—	r.
92. Ujazd	Ujazd	Rohatyn	11,0	Żołczów	4,0	1	42,0	1	42,0	—	1	3 (1)	—	0,6	1	1	36	78	71	5	2	—	„
93. Wasiuczyn	Wasiuczyn	Knihynicze	3,0	Pomonięta Psary	5,5	2	93,5	2	93,5	—	1	3 (1)	0,3	0,3	2	1	66	206	189	9	8	—	„
94. Wierzbiłowce	Wierzbiłowce	Rohatyn	2,0	Rohatyn	2,5	2	74,7	1	38,7	—	1	3 (1)	0,3	1,1	2	—	60	178	178	—	—	—	„
95. Wiszniów	Wiszniów	Nowosielce k. Żurawna	4,0	Żurawno Nowosielce	4,0	2	88,0	—	—	—	—	—	—	—	2	1	64	133	133	—	—	—	„
96. Wyspa	Wyspa	Strzeliska Nowe	4,0	Chodorów	18,0	1	47,6	1	47,6	—	1	3 (1)	—	1,0	1	1	34	69	69	—	—	—	p. r.
97. Zagórze Konkolnickie	Zagórze Konkolnic.	Bołszowce	8,0	Herbutów	3,0	2	55,0	1	39,0	—	1	3 (1)	—	—	2	2	68	138	138	—	—	—	p.
98. Zalipie	Zalipie	Rohatyn	5,0	Rohatyn	6,0	1	52,8	1	52,8	—	1	3 (1)	0,2	—	1	—	32	43	43	—	—	—	p. r.
99. Załanów	Załanów	„	8,0	„	8,0	2	83,1	2	83,1	—	1	3 (1)	0,1	1,1	2	1	62	118	6	112	—	—	„ „
100. Załuże	Załuże	„	3,0	„	3,0	2	70,0	2	70,0	—	1	3 (1)	0,4	—	2	1	64	110	110	—	—	—	„ „
101. Zieleniów	Lipica Górna	Podwysokie	3,0	Podwysokie	3,0	1	50,7	1	50,7	—	1	3 (1)	—	—	1	1	36	92	37	30	20	5	p.
102. Żelibory	Żelibory	Bołszowce	7,0	Herbutów	3,0	1	31,0	—	—	—	—	—	0,4	—	1	1	34	77	77	—	—	—	p. r.
103. Żołczów	Żołczów	Rohatyn	11,0	Żołczów	2,0	1	27,0	—	—	—	—	—	—	—	1	—	32	43	6	24	13	—	p.
104. Żołczów	„	„	11,0	„	2,0	1	74,8	1	74,8	—	1	3 (1)	—	1,0	1	1	38	180	18	105	57	—	r.
105. Żółkiewska	Łuczyńce	„	13,0	Puków	8,0	1	36,0	—	—	—	—	—	—	—	1	—	30	39	21	—	18	—	p.
106. Żurawienko	Żurawienko	Żurawno	6,0	Bukaczowce	10,0	1	36,3	—	—	—	—	—	—	2,0	1	1	34	63	63	—	—	—	r.
107. Żurów	Żurów	Żurów	0,0	Czerniów	3,0	2	96,0	2	96,0	—	2	4 (2)	—	—	2	—	60	117	43	34	24	16	p.

10. Powiat Skole

MIASTO: ***Skole:***																							
1. powszechna	ul. Magistracka 4.	Skole	0,5	Skole	1,0	6	175,1	—	—	2	—	—	—	0,1	7	—	173	319	296	6	13	4	p.

SZKOŁA siedziba, wzgl. nazwa	GMINA w miastach ulica i Nr. domu	URZĄD POCZTOWY Nazwa	URZĄD POCZTOWY Odległość w km.	STACJA KOLEJOWA Nazwa	STACJA KOLEJOWA Odległość w km.	IZBY LEKCYJNE Ogółem liczba	IZBY LEKCYJNE Ogółem pow. w m.²	IZBY LEKCYJNE W budynkach własnych liczba	IZBY LEKCYJNE W budynkach własnych pow. w m.²	INNE IZBY SZKOLNE	MIESZKANIA NAUCZYCIELI W BUDYNKACH WŁASNYCH Mieszkań	MIESZKANIA NAUCZYCIELI W BUDYNKACH WŁASNYCH Izb (w tem kuchen)	GRUNTY SZKOLNE W HEKT. W użyciu szkoły	GRUNTY SZKOLNE W HEKT. W użyciu nauczyciel	NAUCZYCIELE W charakterze etatowych	NAUCZYCIELE W charakterze nieetatowych	GODZIN LEKCYJ TYGODNIOWO	DZIECI ZAPISANE DO SZKOŁY Ogółem	DZIECI ZAPISANE DO SZKOŁY Uczęszczające z odległości —1 km.	1—2 km.	2—3 km.	ponad 3 km.	JĘZYK NAUCZANIA
2. powszechna	ul. Kościelna 6	Skole	0,8	Skole	1,5	7	327,0	7	327,0	4	1	2 (1)	—	—	9	2	197	315	256	48	6	5	p.
3. „	Demnia Wyżna przedm.	„	2,0	„	1,5	4	200,0	4	200,0	2	3	10 (3)	—	0,2	4	2	104	110	77	31	2	—	„
WIEŚ:																							
1. [Annaberg]	[Annaberg]	[Tucholka]	[2,0]	[Skole]	[33,0]	[1]	[36,0]	[1]	[36,0]	—	[1]	2 (1)	—	[2,3]	—	—	—	—	—	—	—	—	[p.]
2. Chaszczowanie	Chaszczowanie	Sławsko	11,0	Ławoczne	10,0	1	33,0	1	33,0	—	1	3 (1)	—	—	1	1	34	51	45	6	—	—	p. r.
3. Felizienthal	Felizienthal	Tucholka	5,0	Skole	32,0	1	43,6	1	43,6	1	1	3 (1)	—	2,8	1	—	30	73	65	8	—	—	p.
4. [Grabowiec Skolski]	[Grabowiec Skols.]	[Tuchla]	[6,5]	[Tuchla]	[7,0]	—	—	—	—	—	—	—	[0,2]	—	—	—	—	—	—	—	—	—	[r.]
5. Hołowiecko	Hołowiecko	„	9,5	„	10,0	1	52,5	1	52,5	—	1	3 (1)	—	—	1	1	34	56	56	—	—	—	r
6. Hrebenów	Hrebenów	Hrebenów	1,0	Hrebenów	1,0	2	100,3	2	100,3	—	1	3 (1)	0,3	—	2	1	62	72	64	8	—	—	„
7. Hutar	Hutar	Ławoczne	12,0	Ławoczne	12,0	1	60,0	1	60,0	—	1	3 (1)	—	0,1	1	1	34	98	35	37	23	3	„
8. Jamielnica	Jamielnica	Schodnica	14,0	Synowódzko Wyżne	18,0	1	37,4	1	37,4	—	1	3 (1)	—	0,2	1	—	34	84	50	34	—	—	„
9. [Jelenkowate]	[Jelenkowate]	[Sławsko]	[12,0]	[Sławsko]	[12,0]	—	—	—	—	—	—	—	[0,8]	—	—	—	—	—	—	—	—	—	[r.]
10. Kalne	Kalne	Ławoczne	6,0	Ławoczne	6,0	1	56 3	1	56,3	—	1	3 (1)	—	5,7	1	1	34	58	52	6	—	—	p. r.
11. [Karlsdorf]	[Karlsdorf]	[Tucholka]	[13,0]	[Skole]	[44,0]	—	—	—	—	—	—	—	—	[3,4]	—	—	—	—	—	—	—	—	[p.]
12. [Klimiec]	[Klimiec]	[„]	[10,0]	[„]	[41,0]	—	—	—	—	—	—	—	[0,5]	—	—	—	—	—	—	—	—	—	[r.]
13. Korczyn Rustykalny	Korczyn Rustykal.	Synowódzko Wyżne	6,0	Synowódzko Wyżne	7,0	3	175,0	3	175,0	1	1	3 (1)	0,1	0,5	3	—	86	106	106	—	—	—	r.
14. Korczyn Szlachecki	Korczyn Szlachecki	„	7,0	„	7,0	1	25,0	—	—	—	—	—	—	—	1	—	33	59	59	—	—	—	p.
15. Korostów	Korostów	Skole	9,0	Skole	9,0	2	66,7	2	66,7	—	1	3 (1)	—	—	2	—	66	81	68	13	—	—	r.
16. Koziowa	Koziowa	„	18,0	„	18.0	1	53,2	1	53,2	1	1	3 (1)	0,1	—	1	1	34	48	48	—	—	—	p. r.
17. Kruszelnica Rustykalna	Kruszelnica Rustyk.	Synowódzko Wyżne	11,0	Synowódzko Wyżne	11.0	2	109,8	2	109,8	—	1	3 (1)	0,1	0,2	2	—	58	113	96	15	2	—	r.
18. [Libochora]	[Libochora]	[Tuchla]	[5,0]	[Tuchla]	[5,0]	[1]	.	—	—	—	—	—	[0,7]	—	—	—	—	—	—	—	—	—	[r.]
19. Ławoczne	Ławoczne	Ławoczne	0,0	Ławoczne	0,0	1	42,0	—	—	—	—	—	—	—	1	—	30	40	36	2	2	—	p.
20. Ławoczne	„	„	0,0	„	0,0	1	41,3	—	—	—	—	—	—	2,7	1	—	30	59	12	26	21	—	r.
21. Międzybrody	Międzybrody	Synowódzko Wyżne	1,5	Synowódzko Wyżne	2,0	1	52,8	1	52,8	—	1	3 (1)	0,2	0,3	1	—	34	37	37	—	—	—	p. r.
22. Oporzec	Oporzec	Ławoczne	4,0	Ławoczne	4,0	1	48,5	1	48,5	—	1	3 (1)	—	0,7	1	—	30	69	60	9	—	—	r.
23. Orawa	Orawa	Skole	28,0	Skole	28,0	1	60,0	1	60,0	—	1	3 (1)	—	—	1	1	36	69	26	31	9	3	„
24. Orawczyk	Orawczyk	„	21,0	„	21,0	1	36,0	1	36,0	—	1	2 (1)	0,1	0,4	1	—	31	72	38	34	—	—	p. r.
25. Pławie	Pławie	Tucholka	5,0	Ławoczne	17,0	1	15,8	—	—	—	—	—	0,2	—	1	—	34	39	23	10	6	—	r.
26. Pławie	„	„	10,0	„	12,0	1	48.0	1	48,0	—	1	3 (1)	—	—	1	—	34	49	25	23	1	—	„
27. Pobuk	Pobuk	Skole	8,0	Synowódzko Bubnisz.	4,0	2	97,4	2	97,4	1	1	4 (1)	0,4	—	2	1	65	104	104	—	—	—	„
28. Podhorodce	Podhorodce	Schodnica	12,0	Synowódzko Wyżne	14,0	2	101,0	2	101,0	—	1	2 (1)	0,1	—	2	1	70	177	113	54	10	—	„
29. Podhorodce	„	„	12,0	„	14,0	1	42,8	—	—	—	—	—	—	—	1	—	30	17	17	—	—	—	p.
30. Pohar	Pohar	Skole	28,5	Skole	28,5	1	20,3	—	—	—	—	—	—	—	1	1	33	61	57	4	—	—	r.
31. Różanka Niżna	Różanka Niżna	Sławsko	12,0	Różanka	8,5	1	57,0	1	57,0	—	1	3 (1)	0,1	0,3	1	1	34	57	28	19	8	2	„
32. Różanka Wyżna	Różanka Wyżna	„	19,0	„	15,0	1	60,0	1	60,0	—	—	—	—	0,3	1	1	34	83	15	8	26	34	„
33. Ryków	Ryków	Tuchla	12,0	Tuchla	12,0	1	30,0	1	30,0	—	1	2 (1)	—	—	1	1	18	39	39	—	—	—	„
34. Sławsko	Sławsko	Sławsko	0,3	Sławsko	0,5	2	105,0	2	105,0	—	1	3 (1)	—	0,5	2	1	67	132	56	35	25	16	„
35. Smorze Dolne	Smorze Dolne	Smorze	0,5	Skole	38,0	1	56,4	1	56,4	—	1	3 (1)	—	0,5	1	—	30	40	—	19	21	—	p. r.
36. Smorze Miasteczko	Smorze Miasteczko	„	1,0	„	38,0	1	30,8	—	—	—	—	—	—	—	1	—	30	25	23	2	—	—	p.
37. Smorze Miasteczko	„	„	2,0	„	36,0	1	24,0	—	—	—	—	—	—	—	1	—	30	22	22	—	—	—	p. n.
38. Sopot	Sopot	Schodnica	17,0	Synowódzko Wyżne	22,0	1	35,0	1	35,0	—	1	2 (1)	0,1	—	1	—	32	72	72	—	—	—	r.
39. Stynawa Niżna	Stynawa Niżna	Lubieńce	3,0	Lubieńce	3,0	3	145,0	3	145,0	1	2	4 (2)	—	0,4	3	—	112	137	135	2	—	—	p. r.
40. Stynawa Wyżna	Stynawa Wyżna	„	9,0	„	9,0	2	111,4	2	111,4	1	1	3 (1)	0,1	0,8	2	—	62	124	100	7	12	5	r.
41. Synowódzko Niżne	Synowódzko Niżne	„	7,0	Synowódzko Bubnisz.	0,5	3	166,0	1	54,0	—	1	3 (1)	—	—	3	1	90	131	126	5	—	—	„
42. Synowódzko Wyżne	Wyżne	Synowódzko Wyżne	1,0	Synowódzko Wyżne	0,3	2	119,7	—	—	1	—	—	—	—	2	1	63	79	64	13	2	—	p.
43. Synowódzko Wyżne	„	„	0,4	„	1,0	6	256,3	6	256,3	2	1	3 (1)	0,1	—	6	1	177	311	285	10	8	8	p. r.
44. Tarnawka	Tarnawka	Ławoczne	2,0	Ławoczne	2,0	1	35,8	1	35,8	—	1	3 (1)	—	—	1	—	31	92	76	15	1	—	r.
45. Truchanów	Truchanów	Skole	18,0	Synowódzko Bubnisz.	7,0	3	84,0	—	—	—	—	—	—	—	3	1	92	152	106	46	—	—	„
46. Tuchla	Tuchla	Tuchla	0,5	Tuchla	1,0	1	93,8	1	93,8	—	1	3 (1)	0,2	0,4	1	1	34	92	67	12	7	6	p.
47. Tucholka	Tucholka	Tucholka	1,0	Ławoczne	14,0	1	60,0	1	60,0	—	1	3 (1)	0,1	—	1	2	38	82	67	6	6	3	r.
48. [Tysowiec]	[Tysowiec]	[Skole]	[30,0]	[Skole]	[30,0]	—	—	—	—	—	—	—	[0,1]	—	—	—	—	—	—	—	—	—	[r.]
49. Tyszownica	Tyszownica	Synowódzko Wyżne	3,0	Synowódzko Bubnisz	2,0	1	21,2	1	21,2	—	1	2 (1)	—	0,4	1	—	35	58	58	—	—	—	r.
50. Urycz	Urycz	Schodnica	9,0	Synowódzko Wyżne	21,0	1	54,0	1	54,0	—	1	3 (1)	—	—	1	1	34	97	67	30	—	—	p. r.
51. Wołosianka	Wołosianka	Sławsko	9,0	Sławsko	9,0	1	70,0	1	70,0	—	1	3 (1)	—	1,1	1	—	31	89	39	50	—	—	r.
52. [Wyżłów]	[Wyżłów]	[Ławoczne]	[11,0]	[Ławoczne]	[11,0]	—	—	—	—	—	—	—	—	[2,5]	—	—	—	—	—	—	—	—	[r.]
53. [Żupanie]	[Żupanie]	[„]	[15,0]	[„]	[15,0]	—	—	—	—	—	—	—	—	[4,2]	—	—	—	—	—	—	—	—	[p.r.]

SZKOŁA siedziba, wzgl. nazwa	GMINA w miastach ulica i Nr. domu	URZĄD POCZTOWY Nazwa	URZĄD POCZTOWY Odległość w km.	STACJA KOLEJOWA Nazwa	STACJA KOLEJOWA Odległość w km.	IZBY LEKCYJNE Ogółem liczba	IZBY LEKCYJNE Ogółem pow. w m.²	IZBY LEKCYJNE W budynkach własnych liczba	IZBY LEKCYJNE W budynkach własnych pow. w m.²	INNE IZBY SZKOLNE	MIESZKANIA NAUCZYCIELI W BUDYNKACH WŁASNYCH Mieszkań	MIESZKANIA NAUCZYCIELI W BUDYNKACH WŁASNYCH Izb (w tem kuchen)	GRUNTY SZKOLNE W HEKT. W użyciu szkoły	GRUNTY SZKOLNE W HEKT. W użyciu nauczycieli	NAUCZYCIELE W charakterze etatowych	NAUCZYCIELE W charakterze nieetatowych	GODZIN LEKCYJ TYGODNIOWO	DZIECI ZAPISANE DO SZKOŁY Ogółem	DZIECI ZAPISANE DO SZKOŁY Uczęszczające z odległości —1 km.	1—2 km.	2—3 km.	ponad 3 km.	JĘZYK NAUCZANIA
11. Powiat Stanisławów																								
MIASTO:																								
Stanisławów:																								
1. pow. im. Św. Alojzego	ul. Wołczyniecka	Stanisławów	0,5	Stanisławów	0,8	9	375,9	9	375,9	1	—	—	—	—	14	—	321	373	292	53	17	11	p.
2. „ „ Czackiego	„ Lipow 32	„	0,5	„	2,5	10	539,0	10	539,0	4	1	5 (1)	—	—	11	3	292	327	229	88	4	6	„
3. „ „ Hoffmanowej	„ Szopena 1	„	0,5	„	0,5	5	268,9	5	268,9	1	—	—	—	—	10	3	281	356	297	39	13	7	„
4. „ „ Św. Józefa	„ Szkolna 72	„	2,0	„	2,0	8	332,6	8	332,6	2	1	4 (1)	0,1	—	13	—	285	320	192	88	34	6	„
5. „ „ Kazimierza Wiel.	„ Sedelmajer. 17	„	1,0	„	1,5	8	438,3	8	438,3	4	—	—	—	—	10	2	255	301	291	—	—	10	„
6. „ „ Konopnickiej	„ Wołczyniecka	„	0,5	„	0,8	6	312,5	6	312,5	3	—	—	—	—	10	—	224	295	249	30	10	6	„
7. „ „ Kościuszki	„ Sapieżyńska 773	„	1,4	„	0,7	5	176,1	—	—	—	—	—	—	—	7	4	178	231	203	27	1	—	„
8. „ „ Krasińskiego	„ 3-go Maja 16	„	0,5	„	0,5	(9)	(510,3)	(9)	(510,3)	—	—	—	—	—	12	—	261	297	297	—	—	—	„
9. „ „ Mickiewicza	pl. Mickiewicza	„	0,3	„	1,5	7	425,5	7	425,5	1	—	—	—	—	12	1	258	303	231	40	3	29	„
10. „ „ Piramowicza	„	„	0,3	„	1,5	5	286,3	5	286,3	1	—	—	—	—	9	—	214	315	297	13	—	5	„
11. „ „ Platerówny	ul. Gillera 8	„	0,5	„	2,0	(8)	(443,7)	(8)	(443,7)	1	—	—	—	—	9	3	257	323	257	42	21	3	„
12. „ „ Sienkiewicza	„ Sedelmajer 17	„	1,0	„	1,5	(9)	(444,7)	(9)	(444,7)	—	—	—	—	—	11	—	252	402	385	14	—	3	„
13. „ „ Św. Stanisława	„ Konopnickiej 19	„	1,3	„	0,7	9	344,3	9	344,3	4	—	—	15 3	8,7	17	4	406	462	402	57	2	1	„
14. „ „ Królowej Zofji	„ Gillera 8	„	0,5	„	2,0	10	574,5	10	574,5	3	—	—	—	—	16	—	277	333	289	27	13	4	„
Halicz:																								
15. powszechna		Halicz	1,0	Halicz	2,5	7	196,1	—	—	—	—	—	—	—	10	—	213	315	125	101	75	14	„
16. „ im. Kr. Jadwigi		„	0,0	„	1,5	8	201,4	8	201,4	1	—	—	—	—	10	—	226	306	262	15	5	24	„
WIEŚ:																								
1. Bednarów	Bednarów	Wistowa	5,5	Bednarów	1,5	1	44,0	1	44,0	1	2	4 (1)	0,4	0,5	1	1	34	29	14	15	—	—	„
2. Bednarów	„	„	5,5	„	1,5	2	99,0	2	99,0	—	1	3 (1)	—	—	2	1	66	182	100	77	5	—	p. r.
3. Błudniki	Błudniki	Błudniki	1,0	Halicz	12,0	1	16,0	—	—	—	—	—	—	—	1	—	32	33	28	—	5	—	p.
4. Błudniki	„	„	1,0	„	12,0	2	87,4	2	87,4	1	1	3 (1)	—	0,5	2	1	70	142	142	—	—	—	p. r.
5. Bratkowce	Bratkowce	Stanisławów	17,0	Bratkowce	2,0	3	102,3	2	74,3	—	1	3 (1)	0,3	—	3	1	93	146	140	6	—	—	„ „
6. Bryń	Bryń	Wistowa	8,0	Bednarów	4,0	1	40,0	1	40,0	—	1	3 (1)	0,1	0,3	1	1	34	79	79	—	—	—	r.
7. Chomiaków	Chomiaków	Stanisławów	13,0	Bratkowce	3,0	3	74,9	—	—	—	—	—	0,1	—	3	1	90	174	160	14	—	—	p. r.
8. Chorostków Polski	Chorostków Polski	Halicz	4,0	Halicz	2,0	2	80,0	2	80,0	—	1	3 (1)	—	—	2	1	64	90	90	—	—	—	p.
9. Chryplin	Chryplin	Stanisławów	5,0	Chryplin	1,5	3	93,8	1	39,0	—	1	3 (1)	—	1,1	4	1	113	191	191	—	—	—	p. r.
10. Ciężów	Ciężów	„	13,0	Jamnica	3,5	3	103,0	—	—	—	—	—	—	0,3	3	1	94	164	89	54	21	—	r.
11. Czerniejów	Czerniejów	„	7,5	Chryplin	4,0	6	258,6	6	258,6	2	1	3 (1)	—	0,7	6	1	168	260	254	5	—	1	p. r.
12. Czukałówka	Czukałówka	„	6,0	Stanisławów	6,0	1	28,6	1	28,6	—	—	—	0,5	—	1	—	30	57	57	—	—	—	r.
13. Delejów Dolny	Delejów	Delejów	1,0	Dubowce	8,0	2	43,9	1	18,9	—	1	1 (1)	0,2	0,5	2	1	64	116	94	22	—	—	p. r.
14. Delejów Górny	„	„	1,5	„	7,0	2	105,0	2	105,0	—	1	3 (1)	—	—	2	1	65	110	104	—	5	1	p.
15. Dobrowlany	Dobrowlany	Stanisławów	13,0	Stanisławów	13,0	1	39,0	1	39,0	—	1	3 (1)	0,2	—	1	1	34	64	41	23	—	—	r.
16. Dorohów	Dorohów	Wojniłów	4,0	Martynów	11,0	1	21,2	—	—	—	—	—	—	—	1	—	30	42	26	16	—	—	p.
17. Dorohów	„	„	4,0	„	11,0	4	125,0	—	—	—	—	—	0,3	0,2	4	1	126	192	164	28	—	—	r.
18. Drohomirczany	Drohomirczany	Łysiec	3,0	Stanisławów	7,0	1	37,4	1	37,4	—	1	2 (1)	—	—	1	1	34	47	22	6	16	3	p.
19. Drohomirczany	„	„	2,0	„	5,0	2	77,6	2	77,6	—	1	2 (1)	0,1	—	2	1	64	111	82	29	—	—	r.
20. Dubowce	Dubowce	Dubowce	2,0	Dubowce	3,0	3	143,4	1	72,0	1	1	3 (1)	0,3	1,7	3	1	89	191	188	3	—	—	p r.
21. Hanuszowce	Hanuszowce	Jezupol	6,0	Jezupol	6,0	4	170,0	2	99,0	—	1	3 (1)	—	—	4	1	126	196	185	11	—	—	„ „
22. Jamnica	Jamnica	Stanisławów	9,0	Jamnica	1,0	4	230,6	4	230,6	—	—	—	0,1	1,2	4	1	116	210	186	13	11	—	r.
23. Jeziorko	Jeziorko	Uście Zielone	4,0	Dubowce	18,0	1	54,0	1	54,0	—	1	4 (1)	0,1	—	1	2	34	56	56	—	—	—	p.
24. Jezupol	Jezupol	Jezupol	0,3	Jezupol	1,5	4	109,0	4	109,0	—	1	3 (1)	0,1	0,6	6	2	180	338	327	5	2	4	„
25. Klepki	Bryń	Wistowa	8,0	Bednarów	3,0	1	25,0	—	—	—	—	—	—	—	1	1	38	18	18	—	—	—	„
26. Kołodziejów	Kołodziejów	Wojniłów	6,0	Martynów	10,0	2	39,3	—	—	—	—	—	—	1,2	2	1	67	114	109	—	5	—	r.
27. Kołodziejówka	Kołodziejówka	Stanisławów	9,3	Stanisławów	9,3	2	58,9	—	—	—	—	—	—	—	2	1	62	159	128	31	—	—	„
28. Komarów	Komarów	Halicz	8,0	Halicz	10,0	1	20,0	—	—	—	—	—	—	1,1	1	—	30	25	20	5	—	—	p.
29. Komarów	„	„	8,0	„	10,0	3	81,1	1	47,1	—	1	3 (1)	—	0,9	3	1	92	138	138	—	—	—	r.

SZKOŁA siedziba, wzgl. nazwa	GMINA w miastach ulica i Nr. domu	URZĄD POCZTOWY		STACJA KOLEJOWA		IZBY LEKCYJNE				INNE IZBY SZKOLNE	MIESZKANIA NAUCZYCIELI W BUDYNKACH WŁASNYCH		GRUNTY SZKOLNE W HEKT.		NAUCZYCIELE		GODZIN LEKCYJ TYGODNIOWO	DZIECI ZAPISANE DO SZKOŁY					JĘZYK NAUCZANIA
		Nazwa	Odległość w km.	Nazwa	Odległość w km.	Ogółem		W budynkach własnych					W użyciu		W charakterze			Ogółem	Uczęszczające z odległości				
						liczba	pow. w m.²	liczba	pow. w m.²		Mieszkań	Izb (w tem kuchen)	szkoły	nauczycieli	etatowych	nieetatowych			—1 km.	1—2 km.	2—3 km.	ponad 3 km.	
30. [Kończaki Nowe]	[Kończaki Nowe]	[Horożanka]	[5,0]	[Dubowce]	[21,0]	—	—	—	—	—	—	—	—	—	—	—	—	—	—	—	—	—	[p.r.]
31. Kończaki Stare	Kończaki Stare	„	4,0	„	18,0	1	27,0	1	27,0	—	1	1 (1)	—	0,1	1	1	46	83	40	38	5	—	p.
32. Kozina	Kozina	Jezupol	7,0	Jezupol	7,0	1	22,5	—	—	—	—	—	—	0,1	1	1	34	78	65	13	—	—	p. r.
33. Krechowce	Krechowce	Stanisławów	4,0	Stanisławów	5,0	2	121,0	2	121,0	—	1	3 (1)	0,2	—	3	1	106	149	100	49	—	—	„ „
34. Kryłos	Kryłos	Halicz	7,0	Halicz	7,5	3	60,0	3	60,0	—	—	—	0,3	0,6	3	1	94	170	170	—	—	—	r.
35. Krymidów	Krymidów	Horożanka	6,0	Dubowce	13,0	1	12,0	—	—	—	—	—	0,1	1,1	1	2	32	71	71	—	—	—	p.r.
36. Kurypów	Kurypów	Błudniki	4,0	Halicz	7,5	1	21,1	—	—	—	—	—	0,2	0,6	1	1	34	58	58	—	—	—	„ „
37. Łany	Łany	Delejów	0,5	Dubowce	6,5	1	25,0	—	—	—	—	—	—	—	1	1	37	24	3	3	17	1	p.
38. Łany	„	„	3,0	„	5,0	1	24,4	—	—	—	—	—	—	—	1	1	34	50	46	4	—	—	p. r.
39. Majdan	Majdan	Wistowa	11,5	Majdan	1,5	2	86,9	1	59,4	—	1	3 (1)	—	—	2	1	64	114	77	37	—	—	„ „
40. Marjampol Miasto	Marjampol Miasto	Marjampol k. Halicza	0,1	Dubowce	8,0	5	213,9	1	60,9	2	1	2 (1)	0,9	—	8	2	241	388	219	110	55	4	p.
41. Meducha	Meducha	Halicz	9,0	Halicz	9,0	4	85,0	—	—	—	—	—	—	2,2	4	2	136	216	208	8	—	—	„
42. Międzyhorce	Międzyhorce	„	8,0	„	7,0	2	94,1	2	94,1	—	1	3 (1)	0,2	—	2	1	68	120	120	—	—	—	r.
43. Mykietyńce	Mykietyńce	Stanisławów	4,0	Stanisławów	4,0	3	61,3	—	—	—	—	—	0,2	—	3	—	90	151	151	—	—	—	p.r.
44. Opryszowce	Opryszowce	„	4,0	„	6,0	2	103,3	2	103,3	—	1	3 (1)	—	1,1	2	1	68	240	107	94	39	—	„ „
45. Ostrów	Ostrów	Błudniki	6,0	Halicz	12,0	1	34,9	1	34,9	—	1	3 (1)	—	0,3	1	1	32	73	73	—	—	—	r.
46. Pacyków	Pacyków	Stanisławów	8,0	Stanisławów	8,0	2	40,5	—	—	1	—	—	0,1	—	3	1	94	218	217	1	—	—	p.r.
47. Pasieczna	Pasieczna	„	3,0	„	3,0	1	20,3	1	20,3	—	—	—	—	—	1	—	30	33	33	—	—	—	p.
48. Pasieczna	„	„	3,0	„	3,0	1	16,0	1	16,0	—	—	—	—	—	1	1	38	56	34	22	—	—	r.
49. Pawełcze	Pawełcze	„	12,0	Pawełcze	2,0	3	75,8	2	60,0	1	2	5 (2)	—	—	3	1	98	195	—	195	—	—	„
50. Perłowce	Perłowce	Wojniłów	15,0	Halicz	15,0	1	48,5	1	48,5	—	1	3 (1)	—	—	1	—	30	45	45	—	—	—	„
51. Pobereże	Pobereże	Jezupol	4,0	Jezupol	6,0	5	162,9	5	162,9	1	1	3 (1)	0,5	8,0	4	1	116	230	229	—	1	—	p.r.
52. Podłuże	Podłuże	Stanisławów	7,0	Stanisławów	7,0	3	137,3	3	137,3	1	1	2 (1)	0,6	—	3	1	92	172	97	71	4	—	„ „
53. Pukasowce	Pukasowce	Błudniki	3,0	Halicz	7,0	1	20,0	—	—	—	—	—	0,1	0,6	1	1	34	48	44	4	—	—	„ „
54. Radcza	Radcza	Łysiec	5,0	Stanisławów	10,0	3	124,0	3	124,0	—	1	3 (1)	0,8	—	5	1	149	210	62	148	—	—	„ „
55. Rybno	Rybno	Stanisławów	10,0	Ciężów	5,0	1	41,3	1	41,3	—	—	—	0,1	1,0	1	1	34	73	73	—	—	—	r.
56. Sapahów	Sapahów	Bednarów	6,0	Bednarów	6,0	2	69,0	2	69,0	—	1	3 (1)	0,3	0,3	2	1	66	100	67	33	—	—	„
57. Siedliska	Siedliska	Błudniki	6,0	Halicz	17,0	1	22,5	1	22,5	—	—	—	—	0,5	1	—	30	58	58	—	—	—	„
58. Sielec	Sielec	Jezupol	5,0	Jezupol	3,0	1	63,1	1	63,1	1	1	3 (1)	0,5	—	1	—	30	75	72	3	—	—	p.r.
59. Siemikowce	Siemikowce	Halicz	4,0	Halicz	3,0	2	38,9	—	—	—	—	—	0,3	—	2	1	64	112	112	—	—	—	r.
60. Subotów	Subotów	Wojniłów	8,0	Martynów	10,0	1	65,0	1	65,0	—	1	1 (1)	0,6	0,4	1	1	34	56	56	—	—	—	„
61. Święty Stanisław	Święty Stanisław	Halicz	3,0	Halicz	5,0	1	35,0	1	35,0	—	1	3 (1)	0,2	—	1	1	34	36	27	9	—	—	p.
62. Temerowce	Temerowce	Błudniki	4,0	„	13,0	1	20,0	1	20,0	—	—	—	0,5	—	1	1	32	46	46	—	—	—	p.r.
63. Tumirz	Tumirz	Delejów	4,0	Dubowce	14,0	1	25,0	1	25,0	—	1	2 (1)	—	1,1	1	—	41	24	7	17	—	—	p.
64. Tumirz	„	„	3,0	„	9,0	2	117,0	1	77,0	—	1	3 (1)	0,5	—	2	1	64	120	120	—	—	—	r.
65. Tustań	Tustań	Halicz	3,0	Halicz	3,0	1	42,0	—	—	—	—	—	0,1	—	1	—	30	52	52	—	—	—	„
66. Tyśmieniczany	Tyśmieniczany	Cucyłów	5,0	Tyśmieniczany	1,5	1	38,4	1	38,4	—	1	2 (1)	0,2	—	1	—	30	35	33	—	2	—	p.
67. Tyśmieniczany	„	„	5,0	„	2,0	3	148,5	2	103,5	—	1	3 (1)	—	0,4	3	1	92	177	165	—	12	—	p.r.
68. Uhorniki	Uhorniki	Stanisławów	7,0	Stanisławów	7,0	1	35,0	1	35,0	—	1	2 (1)	0,2	—	1	1	32	24	5	19	—	—	p.
69. Uhorniki	„	„	3,0	„	3,0	3	108,5	1	56,0	—	1	3 (1)	0,3	1,0	3	1	89	138	138	—	—	—	p.r.
70. Uhrynów Dolny	Uhrynów Dolny	„	5,0	„	5,0	1	27,5	—	—	—	—	—	0,3	—	1	—	30	49	36	13	—	—	r.
71. Uhrynów Górny	Uhrynów Górny	„	6,0	„	6,0	2	59,5	—	—	—	—	—	0,3	—	2	—	58	91	90	1	—	—	„
72. Uhrynów Szlachecki	Uhrynów Szlach.	„	6,0	„	6,0	1	50,8	1	50,8	—	1	3 (1)	0,4	—	1	—	30	28	28	—	—	—	p.
73. Uzin	Uzin	„	13,0	Jezupol	8,0	1	30,0	—	—	—	—	—	0,2	—	1	1	32	40	36	4	—	—	„
74. Uzin	„	„	12,0	„	9,0	2	59,4	1	40,0	—	1	2 (1)	—	1,1	2	—	58	130	130	—	—	—	r.
75. Wiktorów Dolny	Wiktorów	Halicz	9,0	„	9,0	3	109,9	1	63,8	—	1	3 (1)	—	—	3	1	94	166	88	44	34	—	„
76. Wiktorów Górny	„	„	14,0	Ciężów	8,0	2	81,0	1	56,0	—	1	3 (1)	0,3	—	2	1	64	133	133	—	—	—	„
77. Wodniki	Wodniki	Dubowce	3,0	Dubowce	2,0	1	72,0	—	—	—	—	—	0,2	—	1	2	34	42	41	1	—	—	p. r.
78. Wołczyniec	Wołczyniec	Stanisławów	3,0	Stanisławów	3,0	1	33,8	—	—	—	—	—	—	—	1	—	34	42	31	11	—	—	p.
79. Wołczyniec	„	„	5,0	„	5,0	3	151,7	2	113,0	1	1	3 (1)	—	0,2	3	1	92	152	145	6	1	—	r.
80. Wysoczanka	Wysoczanka	Wistowa	7,0	Ciężów	4,0	1	20,3	—	—	1	—	—	—	0,3	1	—	30	51	40	11	—	—	p. r.
81. Zabereże	Zabereże	Cucyłów	10,0	Tyśmieniczany	8,0	1	54,0	1	54,0	1	2	4 (1)	—	1,4	1	1	34	101	90	11	—	—	„ „
82. Zagwoździe	Zagwoździe	Stanisławów	5,0	Stanisławów	5,0	2	21,8	2	21,8	—	1	3 (1)	—	1,7	2	1	62	171	171	—	—	—	„ „
83. Załukiew	Załukiew	Halicz	1,5	Halicz	3,0	1	18,0	—	—	—	—	—	—	—	1	1	30	30	14	13	3	—	p.
84. Załukiew	„	„	1,5	„	3,0	4	138,8	2	102,0	1	1	3 (1)	—	1,1	5	1	148	241	191	45	5	—	r.
85. Zygmuntówka	Bryń	Wistowa	8,0	Bednarów	4,0	1	61,8	1	61,8	—	1	3 (1)	—	0,8	1	1	34	31	11	7	13	—	p.

SZKOŁA siedziba, wzgl. nazwa	GMINA w miastach ulica i Nr. domu	URZĄD POCZTOWY Nazwa	URZĄD POCZTOWY Odległość w km.	STACJA KOLEJOWA Nazwa	STACJA KOLEJOWA Odległość w km.	IZBY LEKCYJNE Ogółem liczba	IZBY LEKCYJNE Ogółem pow. w m.²	IZBY LEKCYJNE W budynkach własnych liczba	IZBY LEKCYJNE W budynkach własnych pow. w m.²	INNE IZBY SZKOLNE	MIESZKANIA NAUCZYCIELI W BUDYNKACH WŁASNYCH Mieszkań	MIESZKANIA NAUCZYCIELI W BUDYNKACH WŁASNYCH Izb (w tem kuchen)	GRUNTY SZKOLNE W HEKT. W użyciu szkoły	GRUNTY SZKOLNE W HEKT. W użyciu nauczycieli	NAUCZYCIELE W charakterze etatowych	NAUCZYCIELE W charakterze nieetatowych	GODZIN LEKCYJ TYGODNIOWO	DZIECI ZAPISANE DO SZKOŁY Ogółem	DZIECI ZAPISANE DO SZKOŁY Uczęszczające z odległości —1 km.	1—2 km.	2—3 km.	ponad 3 km.	JĘZYK NAUCZANIA
12. Powiat Stryj																								
MIASTO:																								
Stryj:																								
1. powsz. im. Św. Elżbiety	ul. Lwowska 71	Stryj	1,0	Stryj	0,0	7	287,1	7	287,1	2	—	—	—	0,1	9	4	205	263	240	14	2	7	p.
2. „ „ „ Kr. Jadwigi	„ Fruchtmanna 3	„	0,3	„	0,3	7	384,4	7	384,4	3	—	—	—	—	9	2	206	271	167	64	25	15	„
3. „ „ „ Św. Kingi	„ Piotra Skargi 2	„	0,5	„	0,5	11	385,6	—	—	3	—	—	—	—	13	2	322	399	324	36	11	28	„
4. „ „ „ J. Kochanowsk.	„ Kopernika 1	„	0,7	„	0,3	8	440,1	8	440,1	6	1	4 (1)	0,1	—	12	—	219	353	318	6	—	29	„
5. „ „ „ A. Mickiewicza	pl. Kilińskiego	„	0,3	„	0,5	12	782,2	12	782,2	4	1	4 (1)	—	—	17	—	321	588	484	35	18	51	„
6. „ „ „ J. Słowackiego	ul. Kopernika 3	„	1,0	„	0,5	10	579,7	10	579,7	2	—	—	0,2	—	12	2	262	394	215	87	35	57	„
7. „ „ „ J. Sobieskiego	„ Lwowska 56	„	0,5	„	1,0	5	219,8	5	219,8	2	1	2 (1)	0,1	0,1	5	3	143	221	190	14	—	17	„
8. „ „ „ Św. Mikołaja	Zapłatyn	„	7,5	„	7,5	2	105,0	2	105,0	—	1	3 (1)	0,1	0,2	2	—	58	93	63	28	2	—	p. r.
WIEŚ:																								
1. Bereźnica	Bereźnica	„	8,0	„	8,0	1	45,0	1	45,0	—	1	3 (1)	0,1	0,6	1	1	34	104	101	3	—	—	r.
2. Bratkowce	Bratkowce	„	5,0	„	5,0	2	94,7	1	57,8	—	1	3 (1)	0,1	0,3	2	2	62	131	131	—	—	—	„
3. [Chodowice]	[Chodowice]	[Chodowice]	[1,0]	[Chodowice]	[1,0]	[1]	[36,0]	[1]	[36,0]	—	[1]	[2 (1)]	—	[0,6]	[1]	—	[30]	—	—	—	—	—	[r.]
4. Chromohorb	Chromohorb	Lubieńce	2,0	Lubieńce	2,0	1	52,2	1	52,2	—	1	3 (1)	—	—	1	—	30	60	60	—	—	—	p.
5. Daszawa	Daszawa	Chodowice	5,0	Chodowice	5,0	2	85,5	2	85,5	—	1	3 (1)	0,3	1,1	2	1	62	82	19	17	32	14	„
6. Daszawa	„	„	4,5	„	4,5	2	125,6	1	67,0	—	1	3 (1)	0,2	0,7	2	1	66	126	50	76	—	—	r.
7. Dobrowlany	Dobrowlany	Stryj	5,0	Uhersko Dobrzany	5,0	1	40,0	1	40,0	—	1	3 (1)	—	—	1	—	30	104	104	—	—	—	„
8. Dobrzany	Dobrzany	„	5,0	„	3,5	3	169,0	2	110,3	—	1	3 (1)	—	—	3	—	86	135	135	—	—	—	„
9. Dołhe	Dołhe	Morszyn	3,0	Morszyn	3,0	2	54,4	—	—	—	1	3 (1)	0,1	0,8	2	—	60	115	110	5	—	—	„
10. Dołhe	„	„	3,0	„	3,0	1	53,9	—	—	—	—	—	—	—	1	—	32	26	26	—	—	—	p.
11. Dołhołuka	Dołhołuka	Lubieńce	5,0	Lubieńce	5,0	2	55,5	—	—	—	—	—	—	0,4	2	—	60	103	102	1	—	—	r.
12. Duliby	Duliby	Stryj	4,0	Stryj	4,0	5	250,6	5	250,6	4	1	4 (1)	—	0,2	5	1	138	329	191	128	10	—	„
13. Dzieduszyce Małe	Dzieduszyce Małe	Sokołów k. Stryja	4,0	Lisowice	17,0	2	36,0	—	—	—	—	—	—	0,3	3	1	66	115	82	33	—	—	„
14. Dzieduszyce Wielkie	Dzieduszyce Wielk.	„	3,0	„	10,0	3	142,8	1	70,0	2	1	3 (1)	—	0,4	3	2	102	320	159	83	78	—	„
15. Falisz	Falisz	Stryj	6,0	Morszyn	5,0	2	94,8	—	—	—	—	—	—	0,5	2	—	58	75	75	—	—	—	„
16. Hołobutów	Hołobutów	„	10,0	Zawadów k. Stryja	3,5	2	96,0	2	96,0	1	1	3 (1)	—	—	2	—	58	89	89	—	—	—	„
17. Hurnie	Hurnie	Koniuchów	3,5	Koniuchów	3,5	6	277,9	6	277,9	1	1	3 (1)	—	1,0	6	1	163	255	100	100	50	5	„
18. Jaroszyce	Oleksice Stare	Podhorce k. Stryja	4,0	Wierczany	7,0	1	47,6	1	47,6	—	1	3 (1)	0,1	—	1	1	35	32	32	—	—	—	„
19. Kawczy Kąt	Kawczy Kąt	Uhersko	8,0	Uhersko Dobrzany	11,0	2	61,0	1	26,1	—	1	3 (1)	0,2	0,5	2	—	58	122	80	42	—	—	„
20. Kawsko	Kawsko	Stryj	16,0	„	8,0	2	67,4	2	67,4	—	1	3 (1)	—	0,4	2	1	59	202	182	20	—	—	„
21. Kłodnica	Kłodnica	Koniuchów	2,0	Koniuchów	2,0	1	20,9	1	20,9	—	1	2 (1)	0,3	0,3	1	1	32	62	56	6	—	—	„
22. Komarów	Komarów	Podhorce k. Stryja	3,0	Chodowice	4,0	2	94,9	2	94,9	—	1	3 (1)	—	1,0	2	—	58	81	78	—	3	—	r.
23. Koniuchów	Koniuchów	Koniuchów	0,5	Koniuchów	0,5	2	80,0	1	53,2	—	1	3 (1)	0,3	0,7	2	1	66	109	109	—	—	—	„
24. Korczunek	Daszawa	Chodowice	8,0	Chodowice	8,0	2	84,5	2	84,5	—	1	2 (1)	0,3	0,6	2	1	64	81	12	30	39	—	p.
25. Lisiatycze	Lisiatycze	Uhersko	6,0	Uhersko Dobrzany	6,0	3	84,4	—	—	—	—	—	0,3	—	3	1	90	157	132	25	—	—	r.
26. Lisiatycze	„	„	6,0	„	6,0	1	21,2	—	—	—	—	—	—	—	1	—	30	25	22	3	—	—	p.
27. Lubieńce	Lubieńce	Lubieńce	2,0	Lubieńce	2,0	2	97,5	2	97,5	—	1	3 (1)	—	0,4	2	1	64	90	86	4	—	—	r.
28. Lubieńce	„	„	2,0	„	2,0	1	24,6	—	—	—	—	—	—	—	1	—	30	15	11	3	1	—	p.
29. Łany Sokołowskie	Łany Sokołowskie	Sokołów k. Stryja	1,0	Stryj	21,0	1	46,2	1	46,2	—	1	3 (1)	—	0,9	1	1	34	64	64	—	—	—	r.
30. Łęgi Lisiatyckie	Lisiatycze	Uhersko	6,0	Uhersko Dobrzany	7,0	1	26,5	—	—	—	—	—	—	—	1	—	30	69	69	—	—	—	„
31. Łukawica Niżna	Łukawica Niżna	Stryj	11,0	Stryj	11,0	1	54,9	1	54,9	—	1	3 (1)	—	0,6	1	1	35	73	73	—	—	—	„
32. Łukawica Wyżna	Łukawica Wyżna	„	16,0	Lubieńce	7,0	1	30,8	1	30,8	1	1	3 (1)	0,1	1,4	1	1	34	88	86	—	2	—	„
33. Manasterzec	Manasterzec	Koniuchów	2,0	Koniuchów	2,0	1	48,0	1	48,0	—	1	3 (1)	—	1,1	1	1	34	74	72	2	—	—	„
34. Miertinki	Bratkowce	Stryj	4,0	Stryj	4,0	1	16,7	—	—	—	—	—	—	—	1	—	30	26	24	1	1	—	p.
35. Morszyn	Morszyn	Morszyn	1,0	Morszyn	1,2	1	48,0	1	48,0	—	1	3 (1)	0,1	0,2	1	—	30	45	45	—	—	—	r.
36. Nieżuchów	Nieżuchów	Stryj	6,0	Stryj	6,0	2	94,0	1	52,0	—	1	3 (1)	0,2	—	2	—	58	126	126	—	—	—	„
37. Oleksice Stare	Oleksice Stare	Podhorce k. Stryja	3,5	Wierczany	4,5	1	46,8	1	46,8	—	1	3 (1)	—	—	1	—	30	44	37	3	4	—	„
38. Pietniczany	Pietniczany	Piaseczna k. Żydacz	5,0	Piaseczna	5,0	1	42,0	1	42,0	—	1	2 (1)	0,1	0,1	1	—	30	85	57	28	—	—	„
39. Podhorce	Podhorce	Podhorce k. Stryja	0,1	Wierczany	1,5	1	22,5	—	—	—	—	—	0,2	—	1	—	30	70	70	—	—	—	„
40. Pomiarki	Grabowiec Stryjski	Stryj	2,0	Stryj	2,0	1	24,0	—	—	—	—	—	—	—	1	—	30	48	48	—	—	—	p.

SZKOŁA siedziba, wzgl. nazwa	GMINA w miastach ulica i Nr. domu	URZĄD POCZTOWY Nazwa	URZĄD POCZTOWY Odległość w km.	STACJA KOLEJOWA Nazwa	STACJA KOLEJOWA Odległość w km.	IZBY LEKCYJNE Ogółem liczba	IZBY LEKCYJNE Ogółem pow. w m.²	IZBY LEKCYJNE W budynkach własnych liczba	IZBY LEKCYJNE W budynkach własnych pow. w m.²	INNE IZBY SZKOLNE	MIESZKANIA NAUCZYCIELI W BUDYNKACH WŁASNYCH Mieszkań	MIESZKANIA NAUCZYCIELI W BUDYNKACH WŁASNYCH Izb (w tem kuchen)	GRUNTY SZKOLNE W HEKT. W użyciu szkoły	GRUNTY SZKOLNE W HEKT. W użyciu nauczycieli	NAUCZYCIELE W charakterze etatowych	NAUCZYCIELE W charakterze nieetatowych	GODZIN LEKCYJ TYGODNIOWO	DZIECI ZAPISANE DO SZKOŁY Ogółem	DZIECI ZAPISANE DO SZKOŁY Uczęszczające z odległości —1 km.	1—2 km.	2—3 km.	ponad 3 km.	JĘZYK NAUCZANIA
41. Pukienicze	Pukienicze	Uhersko	3,0	Uhersko Dobrzany	6,0	1	30,3	—	—	—	—	—	—	0,2	1	1	33	88	85	—	3	—	r.
42. Rozhurcze	Rozhurcze	Lubieńce	5,0	Lubieńce	5,5	2	65,0	2	65,0	—	1	3 (1)	—	2,1	3	1	62	110	54	53	3	—	p. r.
43. Siechów	Siechów	Sokołów k. Stryja	4,0	Stryj	17,0	4	189,6	4	189,6	—	1	3 (1)	0,2	0,7	4	2	124	274	120	138	16	—	r.
44. Siemiginów	Siemiginów	Lubieńce	4,0	Lubieńce	4,0	2	44,3	—	—	—	—	—	0,1	0,4	2	1	62	163	163	—	—	—	„
45. Słobódka	Bratkowce	Stryj	3,0	Stryj	3,0	1	26,3	—	—	—	—	—	—	—	1	2	33	48	45	2	1	—	p.
46. Sokołów	Sokołów	Sokołów k. Stryja	0,5	„	18,0	2	72,8	1	48,0	—	1	2 (1)	—	0,4	2	1	64	165	163	2	—	—	„ „
47. Stańków	Stańków	Stryj	7,0	„	8,0	1	38,5	1	38,5	—	1	3 (1)	—	0,2	1	1	33	87	72	15	—	—	r.
48. Stańków	„	„	8,0	„	9,0	1	19,4	—	—	—	—	—	—	—	1	1	32	20	11	9	—	—	p.
49. Stryhańce	Stryhańce	Chodowice	3,0	Chodowice	3,0	1	27,5	1	27,5	—	1	2 (1)	—	—	1	—	30	75	74	1	—	—	r.
50. Strzałków	Strzałków	Stryj	5,0	Stryj	6,0	2	88,4	2	88,4	—	1	3 (1)	—	2,2	2	—	60	126	126	—	—	—	p. r.
51. [Tatarsko]	[Tatarsko]	[Chodowice]	[4,5]	[Chodowice]	[4,5]	[1]	[40,0]	[1]	[40,0]	—	[1]	[3 (1)]	[0,2]	[1,1]	—	—	—	[55]	[55]	—	—	—	[r.]
52. Uhełna	Uhełna	Sokołów k. Stryja	8,0	Stryj	15,0	1	39,2	—	—	1	—	—	0,2	1,5	1	2	36	113	113	—	—	—	r.
53. Uhersko	Uhersko	Uhersko	0,2	Uhersko Dobrzany	3,0	1	59,1	1	59,1	1	1	3 (1)	—	0,8	1	1	33	141	141	—	—	—	„
54. Wierczany	Wierczany	Podhorce k. Stryja	1,5	Wierczany	1,0	3	155,4	3	155,4	—	1	3 (1)	—	0,3	4	1	88	184	184	—	—	—	„
55. Wierczany	„ „ „	„ „ „	1,5	„ „	1,0	1	18,0	1	18,0	—	—	—	—	—	1	—	32	30	14	14	—	2	p.
56. Wola Dołhołucka	Wola Dołhołucka	Koniuchów	6,0	Koniuchów	6,0	1	37,5	—	—	—	—	—	—	0,6	1	—	30	66	54	12	—	—	r.
57. Wownia	Wownia	Uhersko	4,0	Uhersko Dobrzany	2,0	1	54,0	1	54,0	—	1	3 (1)	0,1	—	1	—	30	107	105	—	2	—	„
58. Zawadów	Zawadów	Stryj	8,0	Koniuchów	4,0	2	102,0	2	102,0	—	1	3 (1)	0,1	0,4	3	1	64	118	118	—	—	—	„
59. Zawadów Cegielnia	„ „	„	0,0	Zawadów k. Stryja	0,0	1	30,0	—	—	—	—	—	—	—	1	1	32	41	22	2	7	10	p.
60. Żulin	Żulin	„	12,0	Lubieńce	8,0	3	122,5	1	66,5	—	1	3 (1)	—	0,8	3	—	86	216	216	—	—	—	r.
61. [Żulin]	[„]	[„]	[12,0]	[„]	[8,0]	[1]	[35,0]	—	—	—	—	—	—	—	—	—	—	—	—	—	—	—	[p.]

13. Powiat Śniatyn

MIASTO:																							
Śniatyn:																							
1. powszechna	ul. Średnia	Śniatyn	0,0	Śniatyn Załucze	5,0	9	440,1	5	211,5	3	—	—	—	—	10	3	272	425	290	83	33	19	p.
2. „	„ Ormiańska	„	0,0	„ „	4,5	11	570,6	11	570,6	3	1	5 (1)	—	—	11	3	312	439	435	—	—	4	„
3. „	Bałki przedm.	„	2,5	„ „	7,0	5	111,1	—	—	—	—	—	—	—	5	2	150	249	125	108	16	—	p. r.
Zabłotów:																							
4. powszechna	.	Zabłotów	1,0	Zabłotów	2,0	5	244,5	5	244,5	2	—	—	—	—	7	2	191	283	254	—	16	13	p.
5. „	.	„	0,0	„	0,0	6	178,8	2	97,6	—	—	—	—	1,1	7	2	189	341	65	220	48	8	„
WIEŚ:																							
1. [Albinówka]	[Albinówka]	[„]	[10,0]	[„]	[10,0]	—	—	—	—	—	—	—	—	—	—	—	—	—	—	—	—	—	.
2. Bełełuja	Bełełuja	Śniatyn	8,5	Śniatyn Załucze	13,5	2	87,5	1	56,0	—	1	3 (1)	—	—	2	2	65	160	160	—	—	—	p. r.
3. Borszczów	Borszczów	Zabłotów	5,0	Zabłotów	6,0	1	60,0	1	60,0	—	1	3 (1)	—	1,1	1	—	30	84	46	12	26	—	„ „
4. Budyłów	Budyłów	Śniatyn	5,5	Śniatyn Załucze	9,5	2	96,6	1	74,1	—	1	4 (1)	0,3	—	2	1	64	90	32	58	—	—	„ „
5. Chlebyczyn Polny	Chlebyczyn Polny	Zabłotów	2,0	Zabłotów	4,0	1	18,0	—	—	—	—	—	—	1,7	1	2	33	93	60	30	3	—	„ „
6. Drahasymów	Drahasymów	Popielniki	4,0	Widynów	6,0	1	42,9	1	42,9	—	1	3 (1)	—	0,3	1	1	32	57	57	—	—	—	„ „
7. Dżurów	Dżurów	Dżurów	0,3	Zabłotów	10,0	4	118,0	—	—	—	—	—	0,1	0,3	4	2	124	217	192	23	2	—	r.
8. Hańkowce	Hańkowce	Wolczkowce	6,0	„	12,0	2	82,7	2	82,7	—	1	2 (1)	—	—	2	1	64	101	101	—	—	—	„
9. Ilińce	Ilińce	Zabłotów	5,0	„	6,0	4	156,8	2	90,9	—	1	4 (1)	0,4	0,1	5	2	153	282	94	126	62	—	p. r.
10. Karłów	Karłów	Załucze	4,0	Śniatyn Załucze	4,0	4	226,0	4	226,0	2	1	3 (1)	0,1	1,4	4	2	124	214	213	—	—	1	„ „
11. Kielichów	Kielichów	Zabłotów	5,0	Zabłotów	3,0	1	36,4	1	36,4	—	1	3 (1)	0,2	—	1	1	32	50	49	1	—	—	„ „
12. Kniaże	Kniaże	Załucze	6,0	Śniatyn Załucze	6,0	3	110,0	2	80,0	—	1	3 (1)	—	1,0	3	1	94	171	114	57	—	—	„ „
13. Krasnostawce	Krasnostawce	Śniatyn	12,0	„ „	17,0	2	84,7	2	84,7	—	1	4 (1)	0,2	—	2	1	40	116	52	64	—	—	„ „
14. Kułaczyn	Kułaczyn	„	4,0	„ „	9,0	1	35,0	—	—	—	—	—	—	1,1	1	1	32	63	63	—	—	—	r.
15. Lubkowce	Lubkowce	Wolczkowce	2,0	Zabłotów	7,0	2	67,0	2	67,0	—	1	3 (1)	—	1,0	2	2	65	105	105	—	—	—	„
16. Mikulińce	Mikulińce	Śniatyn	1,0	Śniatyn Załucze	4,0	2	70,0	1	45,0	—	1	3 (1)	0,1	0,6	2	2	68	95	87	3	5	—	p. r.
17. Nowosielica	Nowosielica	Rożnów k. Zabłotowa	3,0	Zabłotów	14,0	2	72,5	1	41,3	—	1	2 (1)	0,1	1,1	2	1	64	131	50	81	—	—	r.
18. Nowosielica	„	„ „ „	4,0	„	15,0	1	63,8	1	63,8	—	2	2 (-)	0,3	0,3	1	2	36	54	52	2	—	—	p.
19. Oleszków	Oleszków	Zabłotów	5,0	„	4,0	2	52,0	1	36,0	—	1	2 (1)	0,1	0,3	2	2	64	116	116	—	—	—	p. r.

SZKOŁA SIEDZIBA, WZGL. NAZWA	GMINA W MIASTACH ULICA i Nr. DOMU	URZĄD POCZTOWY Nazwa	URZĄD POCZTOWY Odległość w km.	STACJA KOLEJOWA Nazwa	STACJA KOLEJOWA Odległość w km.	IZBY LEKCYJNE Ogółem liczba	IZBY LEKCYJNE Ogółem pow. w m.²	IZBY LEKCYJNE W budynkach własnych liczba	IZBY LEKCYJNE W budynkach własnych pow. w m.²	INNE IZBY SZKOLNE	MIESZKANIA NAUCZYCIELI W BUDYNKACH WŁASNYCH Mieszkań	MIESZKANIA NAUCZYCIELI W BUDYNKACH WŁASNYCH Izb (w tem kuchen)	GRUNTY SZKOLNE W HEKT. W użyciu szkoły	GRUNTY SZKOLNE W HEKT. W użyciu nauczycieli	NAUCZYCIELE W charakterze etatowych	NAUCZYCIELE W charakterze nieetatowych	GODZIN LEKCYJ TYGODNIOWO	DZIECI ZAPISANE DO SZKOŁY Ogółem	DZIECI ZAPISANE DO SZKOŁY Uczęszczające z odległości —1 km.	1—2 km.	2—3 km.	ponad 3 km.	JĘZYK NAUCZANIA
20. Orelec	Orelec	Wołczkowce	3,0	Widynów	3,0	2	102,0	2	102,0	—	1	4 (1)	0,1	1,1	2	2	65	103	101	2	—	—	p.
21. Podwysoka	Podwysoka	Śniatyn	13,0	Śniatyn Załucze	17,0	3	116,5	2	86,5	—	1	3 (1)	0,3	—	3	2	92	172	172	—	—	—	p. r.
22. Popielniki	Popielniki	Popielniki	0,5	Widynów	12,0	2	90,0	2	90,0	1	1	3 (1)	0,1	0,7	2	2	65	114	114	—	—	—	„ „
23. Potoczek	Potoczek	Śniatyn	5,0	Śniatyn Załucze	8,0	2	85,0	2	85,0	—	2	4 (2)	—	0,6	2	2	64	102	92	10	—	—	„ „
24. Rudniki	Rudniki	Rudniki k. Śniatyna	0,0	Widynów	8,0	2	130,0	2	130,0	—	1	3 (1)	—	—	2	1	64	140	—	140	—	—	r.
25. Rudniki	„	„ „	0,0	„	8,0	1	22,0	1	22,0	—	—	—	—	—	1	1	32	32	—	32	—	—	p.
26. Rudolfsdorf	Stecowa	Stecowa	4,0	Śniatyn Załucze	19,0	1	47,4	—	—	—	—	—	—	—	1	2	33	31	22	9	—	—	r.
27. Rusów	Rusów	Śniatyn	7,0	„	12,0	2	72,0	2	72,0	—	1	3 (1)	—	0,6	2	1	62	145	112	33	—	—	p. r.
28. Stecowa	Stecowa	Stecowa	0,3	„	16,0	3	180,0	3	180,0	1	1	4 (1)	0,2	0,4	3	1	94	229	213	16	—	—	r.
29. Stecowa	„	„	0,3	„	16,0	1	30,8	1	30,8	—	—	—	—	—	1	1	32	28	28	—	—	—	p
30. Trościaniec	Trościaniec	Rożnów k. Zabłotowa	4,0	Zabłotów	11,0	2	78,7	2	78,7	—	1	2 (1)	—	0,6	2	1	64	148	59	54	30	5	p. r.
31. Trójca	Trójca	Zabłotów	5,0	„	6,0	2	30,0	—	—	—	—	—	0,3	—	2	1	64	92	85	6	1	—	p.
32. Trójca	„	„	7,0	„	8,0	2	66,0	2	66,0	—	1	3 (1)	0,3	0,5	2	1	72	123	58	47	14	4	r.
33. Tuczapy	Tuczapy	Popielniki	3,0	Widynów	5,5	2	93,5	2	93,5	—	1	3 (1)	—	—	2	1	62	127	82	45	—	—	„
34. Tuława	Tuława	Śniatyn	9,0	„	3,0	2	79,1	1	56,0	1	1	3 (1)	0,2	0,4	2	1	64	97	97	—	—	—	p. r.
35. Tułuków	Tułuków	Zabłotów	3,0	Zabłotów	1,5	2	120,8	2	120,8	—	1	3 (1)	0,1	1,0	2	2	65	99	73	25	1	—	„ „
36. Uście n. Prutem	Uście n. Prutem	Śniatyn	8,0	Śniatyn Załucze	12,0	2	73,5	2	73,5	—	2	5 (2)	—	0,8	2	2	66	129	129	—	—	—	„ „
37. Widynów	Widynów	Załucze	7,0	Widynów	1,0	2	62,7	2	62,7	—	1	3 (1)	—	0,3	2	1	33	114	94	19	1	—	„ „
38. Wołczkowce	Wołczkowce	Wołczkowce	1,0	Zabłotów	7,0	5	245,3	5	245,3	1	1	3 (1)	—	0,8	5	1	148	280	280	—	—	—	r.
39. Wołczkowce	„	„	1,0	„	7,0	1	16,0	—	—	—	—	—	—	—	1	1	36	33	33	—	—	—	p.
40. Zadubrowce	Zadubrowce	„	4,0	„	17,0	1	25,9	—	—	—	—	—	0,7	—	1	1	40	95	95	—	—	—	r.
41. Załucze n. Czeremoszem	Załucze n. Czerem.	Załucze	3,0	Śniatyn Załucze	3,0	2	95,5	2	95,5	—	1	3 (1)	—	1,5	2	2	64	112	50	55	7	—	„
42. Załucze n. Czeremoszem	„	„	3,0	„	3,0	1	25,0	1	25,0	—	1	3 (1)	—	—	1	1	34	44	33	11	—	—	p.
43. Załucze n. Czeremoszem	„	„	3,0	„	3,0	2	97,9	2	97,9	1	1	3 (1)	—	2,0	2	1	64	87	47	40	—	—	r.
44. Zawale	Zawale	Śniatyn	9,0	„	10,0	3	119,0	2	84,0	—	1	3 (1)	0,3	0,3	3	1	96	168	50	100	18	—	p. r.
45. Zebranówka	Zebranówka	Zabłotów	7,0	Zabłotów	7,0	1	30,0	—	—	—	—	—	—	0,6	1	—	30	60	20	25	15	—	„ „

14. Powiat Tłumacz

MIASTO:

Tłumacz:

1. powszechna	„	Tłumacz	0,0	Tłumacz	0,0	9	374,0	9	374,0	2	1	4 (1)	—	0,3	13	—	302	392	291	65	30	6	p.
2. „	„	„	0,0	„	0,0	9	374,0	9	374,0	2	1	4 (1)	—	0,1	9	2	243	369	290	50	24	5	„
3. „	„	„	0,0	„	0,0	1	35,0	1	35,0	1	—	—	—	—	1	—	30	31	31	—	—	—	„
4. „	przed.Pilawszczyzna	„	3,5	„	3,5	1	25,5	—	—	—	—	—	—	—	1	—	30	29	26	—	3	—	„

Tyśmienica:

5. powszechna	„	Tyśmienica	0,0	Tyśmienica	2,0	6	315,6	6	315,6	5	1	4 (1)	—	—	7	3	219	227	190	22	8	7	„
6. „	„	„	0,0	„	2,0	7	366,7	7	366,7	2	1	4 (1)	—	—	9	1	226	288	266	5	—	17	„
7. „	przed. Stanisławow.	„	1,5	„	3,5	3	150,1	3	150,1	1	1	3 (1)	—	—	4	1	91	149	48	87	14	—	p. r.
8. „	„ Tłumackie	„	1,0	„	0,2	4	206,5	4	206,5	1	1	3 (1)	0,1	—	3	2	96	182	130	14	27	11	„ „

WIEŚ:

1. [Antonówka]	[Antonówka]	[Niżniów]	[3,0]	[Niżniów]	[3,0]	[1]	[30,0]	[1]	[30,0]	—	[1]	[2 (1)]	—	[0,9]	[1]	—	—	—	—	—	—	—	•
2. Babianka	Babianka	Ottynia	4,0	Ottynia	3,0	1	22,5	—	—	—	—	—	0,3	0,4	1	—	30	62	62	—	—	—	p. r.
3. Bohorodyczyn	„	„	14,0	Korszów	8,0	3	149,9	3	149.9	1	—	—	0,3	2,7	3	1	96	136	97	30	9	—	p.
4. Bortniki	Bortniki	Tłumacz	12,0	Tłumacz	12,0	3	129,0	3	129,0	—	2	6 (2)	0,5	0,3	3	1	97	214	198	16	—	—	p. r.
5. Boskie	Okmiany	„	6,0	„	6,0	1	20,0	—	—	—	—	—	—	—	1	—	30	36	29	7	—	—	p.
6. Bratyszów	Bratyszów	Niżniów	7,0	Niżniów	7,0	1	42,0	—	—	—	—	—	—	1,7	1	—	33	26	14	12	—	—	„
7. Bratyszów	„	„	3,0	„	2,5	4	177,6	2	105,6	—	1	3 (1)	0,2	1,4	4	1	114	210	100	95	15	—	p. r.
8. Budzyn	Budzyn	Koropiec	4,0	„	14,0	1	7,5	—	—	1	—	—	—	—	1	2	35	86	65	21	—	—	p.
9. Bukówna	Bukówna	Oleszów	3,0	Oleszów	3,0	1	44,6	1	44,6	—	1	3 (1)	0,2	1,1	1	—	30	23	23	—	—	—	„
10. Bukówna	„	„	4,0	„	4,0	1	42,0	1	42,0	—	1	2 (1)	—	—	1	—	30	82	82	—	—	—	p. r.
11. Chocimierz	Chocimierz	Chocimierz	0,3	Tłumacz	17,5	3	107,3	—	—	—	—	—	—	0,1	4	2	134	254	140	80	24	10	p.
12. Chomiakówka	Chomiakówka	Tyśmienica	6,0	Tyśmienica	4,5	1	51,8	1	51,8	—	1	3 (1)	—	0,3	1	1	34	99	91	8	—	—	p. r.

SZKOŁA (siedziba, wzgl. nazwa)	GMINA (w miastach ulica i Nr. domu)	URZĄD POCZTOWY: Nazwa	URZĄD POCZTOWY: Odległość w km.	STACJA KOLEJOWA: Nazwa	STACJA KOLEJOWA: Odległość w km.	IZBY LEKCYJNE: Ogółem: liczba	IZBY LEKCYJNE: Ogółem: pow. w m.²	IZBY LEKCYJNE: W budynkach własnych: liczba	IZBY LEKCYJNE: W budynkach własnych: pow. w m.²	INNE IZBY SZKOLNE	MIESZKANIA NAUCZYCIELI W BUDYNKACH WŁASNYCH: Mieszkań	MIESZKANIA NAUCZYCIELI W BUDYNKACH WŁASNYCH: Izb (w tem kuchen)	GRUNTY SZKOLNE W HEKT.: W użyciu: szkoły	GRUNTY SZKOLNE W HEKT.: W użyciu: nauczycieli	NAUCZYCIELE: W charakterze: etatowych	NAUCZYCIELE: W charakterze: nieetatowych	GODZIN LEKCYJ TYGODNIOWO	DZIECI ZAPISANE DO SZKOŁY: Ogółem	DZIECI ZAPISANE DO SZKOŁY: Uczęszczające z odległości: —1 km.	1—2 km.	2—3 km.	ponad 3 km.	JĘZYK NAUCZANIA
13. Chorosno	Mołodyłów	Ottynia	12,0	Hołosków	8,0	1	29,3	1	29,3	—	1	2 (1)	—	—	1	—	30	42	35	7	—	—	p.
14. Czarnołóźce	Czarnołóźce	Tyśmienica	9,0	Tyśmienica	9,0	4	198,5	4	198,5	1	1	3 (1)	0,4	1,1	5	1	122	229	150	79	—	—	p. r.
15. Delawa	Delawa	Koropiec	4,0	Tłumacz	21,0	1	38,5	—	—	—	—	—	—	—	1	1	34	53	20	21	12	—	p.
16. Delawa	„	„	2,0	„	22,0	2	108,0	2	108,0	—	1	3 (1)	0,8	—	2	1	62	143	143	—	—	—	p. r.
17. Dolina	Dolina	Tłumacz	16,0	„	16,0	2	72,0	1	27,0	—	2	4 (3)	—	—	2	1	64	118	109	9	—	—	„ „
18. Dołhe	Dołhe	Strychańce	3,0	Jezupol	14,0	2	80,0	2	80,0	—	1	3 (1)	0,2	0,4	2	—	60	121	112	9	—	—	„ „
19. Głęboka	Hołosków	Ottynia	3,0	Hołosków	1,5	1	55,3	—	—	—	—	—	—	0,4	2	1	64	80	80	—	—	—	p.
20. Grabicz	Grabicz	„	3,0	Ottynia	5,0	2	102,7	2	102,7	1	1	3 (1)	—	0,6	2	—	57	134	64	40	30	—	„
21. Gruszka	Gruszka	Tłumacz	8,0	Tłumacz	8,0	2	84,3	—	—	—	—	—	—	0,3	2	1	64	224	160	40	24	—	p. r.
22. Hołosków	Hołosków	Ottynia	4,5	Hołosków	2,0	2	70,0	2	70,0	—	1	3 (1)	—	0,4	2	1	63	95	3	3	85	4	p.
23. Hołosków	„	„	7,0	„	3,0	2	91,2	2	91,2	—	1	3 (1)	0,6	1,1	2	1	66	163	43	82	23	15	p. r.
24. Horyhlady	Horyhlady	Koropiec	9,0	Niżniów	15,0	1	28,0	1	28,0	—	—	—	—	1,1	1	1	32	47	47	—	—	—	p.
25. Horyhlady	„	„	9,0	„	13,0	1	36,0	1	36,0	—	1	3 (1)	—	—	1	—	30	56	52	4	—	—	p. r.
26. Hostów	Hostów	Ottynia	9,0	Ottynia	11,0	(2)	(65,8)	—	—	—	—	—	—	—	2	1	63	100	80	20	—	—	p.
27. Hostów	„	„	9,0	„	11,0	3	130,1	3	130,1	—	1	5 (1)	—	1,7	2	1	62	122	91	31	—	—	p. r.
28. Hryniowce	Hryniowce	Tłumacz	5,5	Tłumacz	5,5	1	47,6	—	—	2	—	—	—	—	1	—	30	61	45	15	1	—	p.
29. Hryniowce	„	„	5,5	„	5,5	2	103,7	2	103,7	—	1	3 (1)	—	0,3	3	1	92	192	153	32	7	—	p. r.
30. Igrzyska	Chocimierz	Chocimierz	3,0	„	15,0	1	12,0	—	—	—	—	—	—	—	1	—	30	14	14	—	—	—	p.
31. Jackówka	Słobódka ad Tłum.	Tłumacz	4,0	„	4,0	1	38,5	1	38,5	—	1	2 (1)	—	—	1	2	32	75	48	23	4	—	„
32. Jezierzany	Jezierzany	Chocimierz	5,0	„	11,0	3	80.0	—	—	—	—	—	0,3	0,6	3	2	100	190	152	33	5	—	„
33. Kłubowce	Kłubowce	Tyśmienica	5,0	Pałahicze	3,0	1	22,1	1	22,1	—	—	—	—	—	1	—	32	41	29	12	—	—	„
34. Kłubowce	„	„	5,0	„	3,0	2	79,9	1	52,6	—	1	3 (1)	0,1	—	2	—	60	134	95	39	—	—	p. r.
35. Kolińce	Kolińce	Tłumacz	5,0	Tłumacz	5,0	2	43,3	—	—	1	—	—	0,1	0,9	2	1	63	163	150	13	—	—	„ „
36. Korolówka	Korolówka	„	7,0	„	7,0	1	60,0	1	60,0	—	1	3 (1)	—	—	1	—	30	118	104	14	—	—	„ „
37. Krzywotuły Nowe	Krzywotuły Nowe	Ottynia	10,0	Ottynia	10,0	1	30,0	1	30,0	—	1	2 (1)	0,1	1,0	1	1	32	86	40	40	6	—	„ „
38. Krzywotuły Stare	Krzywotuły Stare	„	7,0	Worona	7,0	1	20,0	—	—	—	—	—	0,3	1,4	1	—	30	37	15	17	5	—	p.
39. Krzywotuły Stare	„ „	„	7,0	„	7,0	1	33,4	1	33,4	—	1	2 (1)	0,3	0,8	1	—	30	74	14	60	—	—	p. r.
40. Kutyska	Kutyska	Niżniów	7,0	Niżniów	7,0	1	55,3	1	55,3	—	1	2 (1)	—	—	1	—	30	31	24	3	4	—	p.
41. Kutyska	„	„	7,0	„	7,0	1	42,0	1	42,0	—	—	—	—	0,3	1	—	30	68	68	—	—	—	p. r.
42. Ladzkie Szlacheckie	Ladzkie Szlacheck.	Markowce	4,0	Markowce	4,0	2	70,0	—	—	—	—	—	—	1,0	2	—	60	74	58	16	—	—	p.
43. Ladzkie Szlacheckie	„ „	„	4,0	„	4,0	2	32,0	—	—	—	—	—	—	1,7	2	—	60	148	22	78	45	3	p. r.
44. Łokutki	Słobódka ad Tłum.	Tłumacz	3,0	Tłumacz	3,0	1	48,0	1	48,0	—	1	2 (1)	0,1	—	1	—	30	50	50	—	—	—	„ „
45. Markowce	Markowce	Markowce	3,0	Markowce	3,0	1	16,0	—	—	—	—	—	—	—	1	1	32	33	28	5	—	—	p.
46. Markowce	„	„	3,0	„	3,0	1	45,1	1	45,1	—	1	3 (1)	0,1	—	2	—	60	111	95	16	—	—	p. r.
47. Miłowanie	Miłowanie	Strychańce	5,0	Pałahicze	7,0	2	85,8	—	—	—	—	—	—	0,2	2	1	66	172	162	9	1	—	„ „
48. Mołodyłów	Mołodyłów	Ottynia	4,0	Ottynia	4,0	1	56,0	—	—	1	—	—	0,3	1,0	1	1	34	26	12	13	1	—	p.
49. Mołodyłów	„	„	8,0	Hołosków	5,0	1	20,3	—	—	—	—	—	0,2	0,4	1	—	30	62	56	6	—	—	p. r.
50. Nadorożna	Nadorożna	Tłumacz	6,0	Tłumacz	6,0	1	40,0	1	40,0	—	1	3 (1)	—	—	1	—	30	29	29	—	—	—	p.
51. Nadorożna	„	„	6,0	„	6,0	2	69,8	1	44,8	—	1	3 (1)	0,3	—	2	1	64	93	93	—	—	—	p. r.
52. Niżniów	Niżniów	Niżniów	0,0	Niżniów	1,0	5	138,4	—	—	—	—	—	0,2	—	7	2	203	440	181	112	93	54	p.
53. Nowosiółka	Nowosiółka	„	9,0	„	9,0	1	30,0	1	30,0	—	1	2 (1)	—	1,0	1	—	30	95	45	40	10	—	p. r.
54. Odaje ad Słobódka	Odaje Słobódka	Markowce	5,0	Markowce	5,0	1	42,0	1	42,0	—	1	3 (1)	0,2	0,8	1	—	30	48	47	1	—	—	p.
55. Okniany	Okniany	Tłumacz	9,0	Tłumacz	9,0	2	107,9	2	107,9	—	1	4 (1)	0,1	—	3	1	96	158	128	30	—	—	„
56. Olesza	Olesza	„	12,0	„	12,0	1	25,4	1	25,4	—	—	—	—	—	1	1	36	32	23	7	2	—	„
57. Olesza	„	„	12,0	„	12,0	4	226,4	4	226,4	1	3	4 (1)	0,2	3.4	4	1	116	308	170	116	17	5	p. r.
58. Oleszów	Oleszów	Oleszów	1,0	Oleszów	1,0	2	93,8	2	93,8	—	1	3 (1)	—	0,3	3	—	81	146	146	—	—	—	„ „
59. Olszanica	Olszanica	Tyśmienica	7,0	Tyśmienica	9,0	2	108,0	2	108,0	5	1	3 (1)	—	0,4	3	—	88	134	132	2	—	—	„ „
60. Ostrynia	Ostrynia	Oleszów	2,0	Oleszów	2,0	2	73,5	1	43,5	—	1	2 (1)	—	0,2	2	1	64	133	40	93	—	—	„ „
61. Ottynia	Ottynia	Ottynia	0,3	Ottynia	2,0	6	229,1	—	—	1	—	—	0,4	6,2	9	1	179	310	178	100	28	4	p.
62. Ottynia	„	„	0,5	„	2,0	5	199,0	—	—	2	—	—	—	—	6	3	194	310	170	64	49	27	„
63. Pałahicze	Pałahicze	Tłumacz	5,0	Pałahicze	5,0	2	89,1	2	89,1	1	1	3 (1)	—	0,1	2	—	60	140	133	7	—	—	p. r.
64. Petryłów	Petryłów	Uście Zielone	7,0	Niżniów	12,0	4	148,9	4	148,9	1	1	4 (1)	—	5,0	4	1	124	230	230	—	—	—	„ „
65. Podpieczary	Podpieczary	Tyśmienica	6,0	Tyśmienica	8,0	4	168,0	4	168,0	1	1	3 (1)	—	0,2	4	—	114	257	243	12	2	—	„ „
66. Przybyłów	Przybyłów	Tłumacz	12,0	Tłumacz	12,0	1	18,0	—	—	—	—	—	—	—	1	—	30	39	30	9	—	—	p.
67. Przybyłów	„	„	12,0	„	12,0	1	48,6	1	48,6	—	1	3 (1)	0,3	0,3	1	—	30	133	79	54	—	—	p. r.
68. Pszeniczniki	Pszeniczniki	Tyśmienica	5,0	Tyśmienica	5,0	1	27,5	—	—	—	—	—	—	1,1	1	—	34	42	42	—	—	—	p.
69. Pszeniczniki	„	„	6,0	„	5,0	2	79,9	1	57,0	—	1	3 (1)	0,2	—	2	1	62	131	109	21	1	—	p. r.

SZKOŁA siedziba, wzgl. nazwa	GMINA w miastach ulica i Nr. domu	URZĄD POCZTOWY Nazwa	URZĄD POCZTOWY Odległość w km.	STACJA KOLEJOWA Nazwa	STACJA KOLEJOWA Odległość w km.	IZBY LEKCYJNE Ogółem liczba	IZBY LEKCYJNE Ogółem pow. w m.³	IZBY LEKCYJNE W budynkach własnych liczba	IZBY LEKCYJNE W budynkach własnych pow. w m.³	INNE IZBY SZKOLNE	MIESZKANIA NAUCZYCIELI W BUDYNKACH WŁASNYCH Mieszkań	MIESZKANIA NAUCZYCIELI W BUDYNKACH WŁASNYCH Izb (w tem kuchen)	GRUNTY SZKOLNE W HEKT. W użyciu szkoły	GRUNTY SZKOLNE W HEKT. W użyciu nauczycieli	NAUCZYCIELE W charakterze etatowych	NAUCZYCIELE W charakterze nieetatowych	GODZIN LEKCYJ TYGODNIOWO	DZIECI ZAPISANE DO SZKOŁY Ogółem	DZIECI ZAPISANE DO SZKOŁY Uczęszczające z odległości —1 km.	1—2 km.	2—3 km.	ponad 3 km.	JĘZYK NAUCZANIA
70. Puźniki	Puźniki	Chocimierz	4,0	Tłumacz	14,0	1	25,0	—	—	1	—	—	0,8	0,6	1	1	34	31	25	6	—	—	p.
71. Puźniki	„	„	5,0	„	14,0	1	20,0	1	20,0	—	—	—	—	0,4	1	1	38	90	78	12	—	—	p. r.
72. Roszniów	Roszniów	Strychańce	2,0	Pałahicze	12,0	3	102,4	1	52,8	—	1	3 (1)	0,1	0,7	3	—	84	226	177	49	—	—	„ „
73. Skopówka	Skopówka	Ottynia	7,0	Chlebiczyn Słobódka Leśna	2,0	1	25,0	—	—	—	—	—	—	0,5	1	—	30	43	43	—	—	—	„ „
74. Słobódka ad Odaje	Słobódka ad Odaje	Markowce	7,0	Markowce	7,0	1	42,0	1	42,0	—	1	4 (1)	—	0,2	1	1	32	82	45	35	2	—	„ „
75. Strupków	Strupków	Ottynia	5,0	Ottynia	4,0	1	48,0	1	48,0	—	1	3 (1)	—	1,1	1	1	33	123	100	23	—	—	„ „
76. Stryhańce	Stryhańce	Strychańce	0,5	Jezupol	11,0	2	85,0	1	60,0	—	1	3 (1)	0,3	0,2	2	1	62	157	156	—	1	—	„ „
77. Targowica	Targowica	Ottynia	7,0	Ottynia	9,0	2	86,5	1	64,0	—	1	3 (1)	—	0,3	2	—	60	164	50	80	34	—	„ „
78. Tarnowica Polna	Tarnowica Polna	Tłumacz	11,0	Tłumacz	11,0	2	85,6	—	—	—	—	—	—	0,6	3	1	86	139	138	—	1	—	p.
79. Trojan	Jezierzany	Chocimierz	3,0	„	13,0	1	18,0	—	—	—	—	—	—	—	1	1	34	33	30	3	—	—	„
80. Uhorniki	Uhorniki	Ottynia	1,5	Ottynia	1,5	3	155,3	3	155,3	—	1	3 (1)	0,2	3,3	3	2	93	158	108	45	5	—	p. r.
81. Winograd	Winograd	„	6,0	Worona	4,0	2	85,4	2	85,4	—	1	3 (1)	0,2	—	2	—	60	146	74	66	6	—	„ „
82. Worona	Worona	„	6,0	„	1,5	3	116,8	3	116,8	1	1	2 (1)	0,2	0,5	3	—	88	217	213	—	4	—	p.
83. Zielona	Jezierzany	Chocimierz	2,0	Tłumacz	16,0	1	25,0	—	—	—	—	—	—	—	1	—	30	14	14	—	—	—	

15. Powiat Turka

MIASTO:

Turka:

1. powszechna	ul. Kościuszki	Turka n. Stryjem	0,0	Turka n. Stryjem	0,0	6	170,1	6	170,1	1	—	—	—	1,7	13	—	264	404	361	13	4	26	p.
2. „	„ Piłsudskiego	„	0,0	„	0,0	6	152,1	—	—	—	—	—	—	—	12	—	301	410	392	—	—	18	„
3. „	„ Legjonów	„	2,0	„	2,5	3	62,0	—	—	—	—	—	—	—	4	3	114	149	80	50	19	—	„
4. „	Zwierzyniec	„	3,0	„	3,0	1	22,5	—	—	—	—	—	—	—	1	1	32	33	23	5	5	—	„

WIEŚ:

1. Beniowa	Beniowa	Sianki	7,0	Sianki	7,0	2	80,5	2	80,5	—	1	3 (1)	—	0,6	2	1	60	95	55	40	—	—	r.
2. Boberka	Boberka	Lutowiska	9,0	Turka n. Stryjem	26,0	2	72,2	2	72,2	—	1	3 (1)	—	1,1	2	1	62	120	35	30	31	24	p. r.
3. Borynia	Borynia	Borynia	0,0	Jabłonka Niżna	7,0	2	52,5	—	—	—	—	—	—	—	2	1	62	126	56	63	7	—	„ „
4. Borynia	„	„	0,0	„	7,0	1	56,0	—	—	—	—	—	—	—	1	1	32	36	20	10	6	—	p.
5. Borynia Kolonja	„	„	4,0	„	4,0	1	61,8	1	61,8	—	1	3 (1)	—	—	1	1	32	38	33	5	—	—	„
6. Bukowiec	Bukowiec	Sokoliki	4,0	Sokoliki	4,0	1	30,0	1	30,0	—	1	3 (1)	0,2	0,4	1	1	32	58	20	36	—	2	r.
7. Butelka Niżna	Butelka Niżna	Borynia	9,0	Sianki	12,0	1	59,5	1	59,5	—	1	3 (1)	0,1	0,2	1	1	34	72	45	24	3	—	p. r.
8. [Butelka Wyżna]	[Butelka Wyżna]	[„]	13,0	[„]	[7,0]	[1]	[30,0]	[1]	[30,0]	—	—	—	[1,0]	—	[1]	[1]	[34]	[41]	[41]	—	—	—	[r.]
9. Butla	Butla	„	11,0	„	12,0	2	75,7	1	50,7	—	1	3 (1)	—	0,3	2	1	62	125	59	45	19	2	r.
10. Chaszczów	Chaszczów	Łomna	7,0	Turka n. Stryjem	25,0	1	56,0	1	56,0	—	1	3 (1)	0,1	—	1	1	34	102	42	40	20	—	„
11. Dołżki	Dołżki	Turka n. Stryjem	37,5	„	37,5	1	25,0	—	—	—	—	—	—	0,6	1	1	32	43	11	32	—	—	„
12. Dydiowa	Dydiowa	Lutowiska	12,0	Sokoliki	21,0	1	36,0	—	—	—	—	—	—	1,2	1	—	30	90	42	38	10	—	p. r.
13. Dźwiniacz Górny	Dźwiniacz Górny	Sokoliki	15,0	„	15,0	1	25,0	—	—	—	—	—	—	1,1	1	1	32	86	36	35	15	—	„ „
14. Gwoździec	Gwoździec	Strzyłki	5,0	Strzyłki	5,0	1	33,0	—	—	—	—	—	—	0,9	1	1	34	81	40	21	20	—	r.
15. Husne Wyżne	Husne Wyżne	Wysocko Wyżne	15,0	Sianki	30,0	2	102,9	1	47,9	—	1	3 (1)	—	—	2	1	62	132	82	10	40	—	p. r.
16. Ilnik	Ilnik	Turka n. Stryjem	11,0	Turka n. Stryjem	11,0	2	70,0	2	70,0	—	1	3 (1)	—	0,6	2	1	32	91	39	42	10	—	p.
17. Isaje	Isaje	Jawora n. Stryjem	6,0	Jawora	6,5	1	51,0	1	51,0	1	1	3 (1)	—	0,8	1	1	32	50	18	21	11	—	p. r.
18. [Iwaszkowce]	[Iwaszkowce]	[Smorze]	[7,0]	[Turka]	[35,0]	[1]	[15,2]	—	—	—	—	—	—	[2,0]	—	—	—	—	—	—	—	—	[p. r.]
19. Jabłonka Niżna	Jabłonka Niżna	Jabłonka Niżna	2,0	Jabłonka Niżna	2,0	2	65,0	2	65,0	—	1	3 (1)	0,5	1,5	2	1	60	88	49	39	—	—	r.
20. Jabłonka Niżna	„	„	3,0	„	3,0	1	25,0	—	—	—	—	—	—	—	1	1	32	42	22	20	—	—	„
21. Jabłonka Niżna	„	„	0,1	„	0,0	1	16,0	—	—	—	—	—	—	—	1	1	33	32	22	9	1	—	p.
22. Jabłonka Wyżna	Jabłonka Wyżna	Turka n. Stryjem	12,0	„	7,0	2	60,0	2	60,0	—	1	3 (1)	0,3	—	2	1	62	137	34	49	46	8	r.
23. Jabłonów	Jabłonów	Borynia	5,0	„	12,0	1	52,3	—	—	—	—	—	0,3	0,8	1	1	34	73	38	35	—	—	p. r.
24. Jasienica Zamkowa	Jasienica Zamkowa	Jasienica Zamkowa	1,2	Jasienica Zamkowa	1,2	1	25,8	1	25,8	1	1	3 (1)	0,3	—	1	1	32	125	24	46	25	30	„ „
25. Jasionka Masiowa	Jasionka Masiowa	Jasionka Masiowa	0,1	Jawora	15,0	1	64,9	1	64,9	—	1	4 (1)	—	0,3	1	1	32	54	54	—	—	—	r.
26. Jawora	Jawora	Jawora n. Stryjem	1,5	„	2,0	2	113,8	2	113,8	—	1	3 (1)	—	1,1	2	1	62	126	78	45	3	—	„
27. Jawora	„	„	1,5	„	1,5	1	25,0	—	—	—	—	—	0,8	—	1	1	32	62	62	—	—	—	„
28. Jawora	„	„	1,5	„	0,0	1	17,6	—	—	—	—	—	—	—	1	1	32	33	24	4	3	2	p.
29. Jaworów	Jaworów	Sianki	4,0	Sianki	4,0	1	49,5	1	49,5	—	1	3 (1)	0,3	—	1	1	32	78	33	20	17	8	r.
30. Komarniki	Komarniki	Borynia	16,0	Jabłonka Niżna	22,0	1	60,0	—	—	—	—	—	0,8	—	1	1	32	138	7	13	43	75	p. r.

SZKOŁA siedziba, wzgl. nazwa	GMINA w miastach ulica i Nr. domu	URZĄD POCZTOWY Nazwa	Odległość w km.	STACJA KOLEJOWA Nazwa	Odległość w km.	IZBY LEKCYJNE Ogółem liczba	Ogółem pow. w m.²	W budynkach własnych liczba	W budynkach własnych pow. w m.²	INNE IZBY SZKOLNE	MIESZKANIA NAUCZYCIELI W BUDYNKACH WŁASNYCH Mieszkań	Izb (w tem kuchen)	GRUNTY SZKOLNE W HEKT. W użyciu szkoły	W użyciu nauczyciele	NAUCZYCIELE W charakterze etatowych	W charakterze nieetatowych	GODZIN LEKCYJ TYGODNIOWO	DZIECI ZAPISANE DO SZKOŁY Ogółem	Uczęszczające z odległości —1 km.	1—2 km.	2—3 km.	ponad 3 km.	JĘZYK NAUCZANIA
31. Komarniki Bukowinka	Komarniki	Borynia	12,5	Turka n. Stryjem	26,0	1	64,9	1	64,9	—	1	3 (1)	0,5	—	1	1	32	76	13	14	44	5	p. r.
32. Komarniki Diwcze	„	„	11,0	„ „	24,5	1	20,0	—	—	—	—	—	—	—	1	1	32	42	32	9	1	—	r.
33. Krasne	Krasne	Smorze	4,0	„ „	35,0	1	39,6	1	39,6	—	1	3 (1)	0,1	0,9	1	1	34	89	38	13	13	25	„
34. Krywka	Krywka	Wysocko Wyżne	13,0	Jabłonka Niżna	39,0	1	51,0	1	51,0	—	1	3 (1)	—	0,2	1	—	32	50	30	17	3	—	„
35. Libuchora	Libuchora	„	9,0	Sianki	18,0	2	65,6	2	65,6	—	1	3 (1)	—	2,5	2	1	64	169	105	30	31	3	p. r.
36. Łomna	Łomna	Łomna	0,5	Turka n. Stryjem	22,0	3	124,0	3	124,0	—	1	3 (1)	—	1,0	4	1	113	188	102	52	29	5	„ „
37. Łomna	„	„	0,2	„ „	20,0	7	211,8	—	—	3	—	—	0,6	—	4	6	192	161	160	1	—	—	p.
38. Łopuszanka Lechniowa	Łopuszanka Lechn.	„	5,0	„ „	29,0	1	20,3	—	—	1	—	—	—	—	1	1	36	56	56	—	—	—	r.
39. Łosiniec	Łosiniec	Turka n. Stryjem	9,0	„ „	9,0	1	30,3	1	30,3	—	1	3 (1)	0,3	—	1	1	32	66	12	19	35	—	„
40. Matków	Matków	Smorze	7,0	Jabłonka Niżna	35,0	1	60,1	1	60,1	—	1	3 (1)	—	1,3	2	—	30	149	105	28	16	—	p. r.
41. Michniowiec	Michniowiec	Lutowiska	8,0	Ustrzyki	24,0	2	93,5	2	93,5	—	1	3 (1)	—	—	2	1	66	130	98	22	10	—	r.
42. Mielniczne	Mielniczne	Turka n. Stryjem	7,0	Turka n. Stryjem	7,0	1	28,4	—	—	—	—	—	—	—	1	2	35	63	20	15	25	3	p. r.
43. Mochnate	Mochnate	Smorze	3,0	„ „	30,0	1	48,0	1	48,0	—	1	3 (1)	—	1,1	1	—	30	69	30	11	15	13	„ „
44. Myta	Myta	Turka n. Stryjem	38,0	„ „	38,0	1	20,0	—	—	—	—	—	0,6	—	1	1	32	31	19	12	—	—	r.
45. Przysłup	Przysłup	„	10,0	„ „	10,0	1	28,0	1	28,0	—	1	2 (1)	0,1	0,1	1	—	30	76	30	11	35	—	„
46. Rosochacz	Rosochacz	„	30,0	„ „	30,0	1	25,0	—	—	—	—	—	1,0	—	1	1	32	55	12	25	18	—	„
47. Rozłucz	Rozłucz	Jasienica Zamkowa	4,0	Rozłucz	1,0	1	25,0	—	—	—	—	—	—	0,2	1	1	32	68	27	24	16	1	p. r.
48. Rozłucz	„	„	4,0	„	1,0	1	35,0	—	—	—	—	—	—	—	1	1	32	41	25	12	4	—	p.
49. Sianki	Sianki	Sianki	1,0	Sianki	1,0	1	40,0	1	40,0	—	1	2 (1)	0,3	—	1	1	32	30	17	8	5	—	„
50. Sianki	„	„	0,8	„	0,8	1	42,6	1	42,6	—	3	6 (2)	0,1	—	1	—	30	35	25	10	—	—	r.
51. Sokoliki	Sokoliki	Sokoliki	1,0	Sokoliki	1,0	2	34,0	—	—	—	—	—	—	—	2	1	64	68	66	2	—	—	p.
52. Sokoliki	„	„	2,0	„	3,0	2	84,0	2	84,0	—	1	3 (1)	—	—	2	—	64	127	92	19	16	—	p. r.
53. Szandrowiec	Szandrowiec	Turka n. Stryjem	17,5	Jabłonka Niżna	13,0	1	46,8	1	46,8	—	1	3 (1)	0,1	0,1	1	1	34	77	41	16	20	—	r.
54. Szumiacz	Szumiacz	„	7,0	Turka n. Stryjem	7,0	1	49,5	1	49,5	—	1	3 (1)	0,1	0,9	1	1	32	83	20	20	13	30	p. r.
55. Świdnik	Świdnik	Jasionka Masiowa	6,0	Jawora	14,0	1	14,0	1	14,0	—	1	2 (1)	—	—	1	1	32	52	14	6	23	9	r.
56. Tarnawa Niżna	Tarnawa Niżna	Sokoliki	9,0	Sokoliki	9,0	2	69,3	—	—	—	—	—	—	0,6	2	2	62	87	30	18	30	9	p.
57. Tarnawa Wyżna	Tarnawa Wyżna	„	5,0	„	5,0	1	28,1	1	28,1	—	1	2 (1)	0,6	—	1	1	32	56	46	10	—	—	p. r.
58. Tureczki Wyżne	Tureczki Wyżne	Borynia	8,0	Turka n. Stryjem	19,5	1	22,5	—	—	—	—	—	—	—	1	1	32	55	55	—	—	—	„ „
59. Wołcze	Wołcze	Turka n. Stryjem	13,0	„ „	13,0	3	116,4	3	116,4	—	1	3 (1)	0,1	—	3	1	94	179	66	90	12	11	r.
60. Wołcze	„	„	12,0	„ „	12,0	1	38,5	1	38,5	—	1	2 (1)	—	—	1	1	32	22	14	2	6	—	p.
61. Wołcze Kapłanówka	„	„	11,0	„ „	11,0	1	15,8	—	—	—	—	—	—	—	1	1	32	52	35	15	2	—	r.
62. Wołosianka Mała	Wołosianka Mała	Jasienica Zamkowa	5,0	Rozłucz	5,0	1	37,2	1	37,2	—	1	2 (1)	—	—	1	—	30	64	26	38	—	—	„
63. Wołosianka Wielka	Wołosianka Wielka	„	5,0	Jasienica Zamkowa	5,0	1	48,8	1	48,8	—	1	3 (1)	—	—	1	1	32	55	30	25	—	—	„
64. Wysocko Niżne	Wysocko Niżne	Borynia	4,0	Jabłonka Niżna	12,0	2	54,0	1	42,0	—	1	3 (1)	0,1	—	2	1	64	77	35	25	10	7	p. r.
65. Wysocko Wyżne	Wysocko Wyżne	Wysocko Wyżne	1,0	Turka n. Stryjem	34,0	1	40,0	1	40,0	—	1	3 (1)	—	—	1	1	32	81	42	27	11	1	„ „
66. Wysocko Wyżne	„	„	3,0	„ „	34,0	1	30,0	—	—	—	—	—	—	—	1	1	32	60	12	—	28	20	„ „
67. Zarzecze	Wysocko Niżne	Borynia	4,0	Jabłonka Niżna	15,0	1	37,2	—	—	—	—	—	—	—	1	—	34	56	56	—	—	—	„ „
68. Zawadka	Zawadka	Turka n. Stryjem	24,0	Turka n. Stryjem	24,0	1	30,3	—	—	—	—	—	—	1,1	1	1	32	80	65	15	—	—	r.
69 Żukotyn	Żukotyn	Łomna	4,0	„ „	17,0	2	60,8	2	60,8	—	1	3 (1)	0,1	—	2	1	68	132	115	17	—	—	„

16. Powiat Żydaczów

MIASTO:																							
Żydaczów:																							
1. powszechna		•	Żydaczów	0,0	Żydaczów	2,0	6	275,5	5	259,5	1	1	5 (1)	0,2	—	9	—	216	241	201	35	3	2	p.
2. „		•	„	0,0	„	2,0	8	221,5	8	221,5	1	1	3 (1)	—	—	8	2	223	294	292	2	—	—	„
Mikołajów:																							
3. powszechna	Rynek		Mikołajów n. Dniestr.	0,0	Mikołajów Drohowyże	3,0	9	528,4	9	528,4	4	1	4 (1)	—	1,0	11	2	304	425	333	—	75	17	„
Rozdół:																							
4. powszechna		•	Rozdół	0,0	„	11,0	7	335,0	7	335,0	2	1	4 (1)	—	0,5	10	1	256	426	272	136	16	2	„
5, „		•	„	0,0	„	11,0	4	240,1	—	—	—	—	—	—	—	4	2	144	166	150	7	9	—	„

SZKOŁA siedziba, wzgl. nazwa	GMINA w miastach ulica i Nr. domu	URZĄD POCZTOWY Nazwa	URZĄD POCZTOWY Odległość w km.	STACJA KOLEJOWA Nazwa	STACJA KOLEJOWA Odległość w km.	IZBY LEKCYJNE Ogółem liczba	IZBY LEKCYJNE Ogółem pow. w m.²	IZBY LEKCYJNE W budynkach własnych liczba	IZBY LEKCYJNE W budynkach własnych pow. w m.²	INNE IZBY SZKOLNE	MIESZKANIA NAUCZYCIELI W BUDYNKACH WŁASNYCH Mieszkań	MIESZKANIA NAUCZYCIELI W BUDYNKACH WŁASNYCH Izb (w tem kuchen)	GRUNTY SZKOLNE W HEKT. W użyciu szkoły	GRUNTY SZKOLNE W HEKT. W użyciu nauczycieli	NAUCZYCIELE W charakterze etatowych	NAUCZYCIELE W charakterze nieetatowych	GODZIN LEKCYJ TYGODNIOWO	DZIECI ZAPISANE DO SZKOŁY Ogółem	DZIECI ZAPISANE DO SZKOŁY Uczęszczające z odległości —1 km.	1—2 km.	2—3 km.	ponad 3 km.	JĘZYK NAUCZANIA
Żurawno:																								
6. powszechna	•	Żurawno	0,0	Żurawno Nowosielce	10,0	5	292,5	5	292,5	1	1	3 (1)	0,2	0,1	7	2	209	260	239	—	6	15	p.
7. „	•	„	0,0	„	11,0	6	170,8	4	127,0	1	—	—	—	—	8	1	197	187	177	3	4	3	„
WIEŚ:																								
1. Antoniówka	Antoniówka	„	7,0	Hnizdyczów Kochawin.	12,0	2	101,5	—	—	—	—	—	—	—	2	—	60	88	27	16	28	17	„
2. Balicze Podgórne	Balicze Podgórne	Sokołów k. Stryja	6,0	Stryj	23,0	2	70,0	2	70,0	—	1	3 (1)	0,1	2,3	2	—	58	95	95	—	—	—	p. r.
3. Balicze Podróżne	Balicze Podróżne	„	3,0	„	20,0	3	118,0	2	70,0	1	2	4 (1)	1,0	3,0	3	—	90	150	150	—	—	—	p.
4. Bereźnica Królewska	Bereźnica Królew.	Żydaczów	7,0	Żydaczów	7,0	2	55,0	—	—	—	—	—	—	—	2	—	60	103	103	—	—	—	p. r.
5. Brzezina	Brzezina	Rozdół	2,0	Mikołajów Drohowyże	13,0	2	118,0	2	118,0	—	1	3 (1)	—	1,1	2	—	58	98	88	10	—	—	r.
6. Brzezina	„	„	3,5	„	14,5	1	45,0	—	—	—	—	—	—	1,1	1	1	32	35	23	6	6	—	p.
7. Bujanów	Bujanów	Żurawno	8,0	Żurawno Nowosielce	19,0	2	70,0	2	70,0	—	1	2 (1)	—	0,2	2	—	60	110	108	—	2	—	p. r.
8. Cucułowce	Cucułowce	Żydaczów	8,0	Żydaczów	10,0	1	27,5	—	—	1	—	—	—	1,5	1	2	34	77	76	1	—	—	p.
9. Czernica	Czernica	Piaseczna k. Żydaczowa	2,0	Piaseczna	3,0	2	72,5	2	72,5	—	—	—	0,2	1,1	2	2	65	116	116	—	—	—	p. r.
10. Czerteż	Czerteż	Żurawno	13,0	Żurawno Nowosielce	24,0	2	80,8	1	24,8	—	1	2 (1)	2,9	—	1	1	36	147	147	—	—	—	„ „
11. Dąbrowa	Stulsko	Mikołajów n. Dniestrem	9,0	Mikołajów Drohowyże	12,0	1	16,0	—	—	—	—	—	—	—	1	1	31	40	28	12	—	—	„ „
12. Demenka Leśna	Demenka Leśna	Rozdół	7,0	Żydaczów	7,0	1	54,0	1	54,0	—	1	3 (1)	—	0,6	1	—	32	62	44	10	6	2	„ „
13. Demenka Podniestrzańska	Demenka Podniest.	„	5,0	Piaseczna	9,0	1	40,2	1	40,2	—	1	3 (1)	—	0,5	1	—	30	34	27	7	—	—	p.
14. Demnia	Demnia	Mikołajów n. Dniestrem	6,0	Czerkasy	4,5	2	108,0	2	108,0	—	1	3 (1)	—	1,0	2	2	74	188	188	—	—	—	p. r.
15. Demnia	„	„	6,0	„	4,5	1	60,0	1	60,0	—	—	—	—	—	1	—	18	16	16	—	—	—	p.
16. Derżów	Derżów	Piaseczna k. Żydaczowa	7,0	Bilcze Wolica	3,5	2	29,8	1	19,3	1	—	—	—	0,2	3	1	74	188	186	—	2	—	„
17. Drohowyże	Drohowyże	Mikołajów n. Dniestrem	3,0	Mikołajów Drohowyże	3,0	3	135,0	2	105,0	—	1	3 (1)	—	1,2	3	1	87	175	72	93	10	—	p. r.
18. Dubrawka	Dubrawka	Żurawno	8,0	Żurawno Nowosielce	19,0	2	87,5	1	62,6	—	1	3 (1)	—	—	2	1	64	101	101	—	—	—	„ „
19. Hanowce	Hanowce	Hnizdyczów Kochawina	4,0	Hnizdyczów Kochawin	4,0	1	20,3	—	—	—	—	—	—	0,9	1	2	34	45	45	—	—	—	„ „
20. Hnizdyczów	Hnizdyczów	„	3,0	„	2,5	4	166,8	4	166,8	1	1	3 (1)	—	0,7	4	1	124	230	160	70	—	—	„ „
21. Holeszów	Holeszów	Bortniki	6,0	Bortniki	6,0	3	116,0	2	96,0	—	1	3 (1)	—	1,4	3	1	92	142	142	—	—	—	„ „
22. Iłów	Iłów	Brzozdowce	9,0	Borynicze	9,0	1	40,1	1	40,1	—	1	3 (1)	—	1,3	1	1	34	64	61	—	3	—	r.
23. Iwanowce	Iwanowce	Żydaczów	2,0	Żydaczów	4,0	1	72,0	1	72,0	—	1	3 (1)	—	0,1	1	—	30	56	56	—	—	—	p. r.
24. Izydorówka	Izydorówka	Żurawno	12,0	Hnizdyczów Kochawin.	14,0	2	65,3	2	65,3	—	1	3 (1)	—	—	2	—	62	106	105	1	—	—	„ „
25. Jajkowce	Jajkowce	„	8,0	„	10,0	1	40,6	1	40,6	—	1	3 (1)	0,3	—	1	1	34	62	61	—	—	1	„ „
26. Juseptycze	Juseptycze	Chodowice	6,0	Chodowice	6,0	2	103,7	1	63,7	—	1	3 (1)	0,3	0,3	2	—	58	120	118	2	—	—	„ „
27. Kijowiec	Kijowiec	Rozdół	4,5	Piaseczna	6,0	2	88,0	2	88,0	—	1	3 (1)	0,2	2,0	2	2	64	136	50	60	26	—	„ „
28. Korczówka	Korczówka	Żurawno	17,0	Hnizdyczów Kochawin.	21,0	1	27,6	1	27,6	—	1	2 (1)	—	0,4	1	—	30	76	63	13	—	—	r.
29. Kornelówka	Nowe Sioło	Hnizdyczów-Kochawin.	8,0	„	9,0	1	37,7	1	37,7	—	1	3 (1)	—	—	1	—	30	33	30	3	—	—	n.
30 Kotoryny	Kotoryny	Żurawno	13,0	Żurawno Nowosielce	24,0	1	60,0	1	60,0	—	1	3 (1)	—	1,7	1	—	30	76	76	—	—	—	p. r.
31. Krechów	Krechów	„	12,0	Hnizdyczów Kochawin	13,0	1	72,0	1	72,0	—	1	3 (1)	—	—	1	—	32	85	85	—	—	—	„ „
32. Krechówka	Balicze Podróżne	Sokołów k. Stryja	12,0	„	14,0	1	16,8	—	—	—	—	—	0,6	—	1	—	33	26	26	—	—	—	p.
33. Krupsko	Krupsko	Rozdół	3,0	Mikołajów Drohowyże	8,0	2	96,3	2	96,3	—	1	3 (1)	0,1	—	2	2	64	123	121	—	2	—	p. r.
34. Lachowice Podróżne	Lachowice Podróżne	Żurawno	7,0	Hnizdyczów Kochawin.	14,0	3	102,8	2	78,8	—	1	2 (1)	1,1	1,1	3	1	98	183	50	110	12	11	„ „
35. Lachowice Zarzeczne	Lachowice Zarzeczn	„	9,0	„	17,0	2	73,9	1	43,9	—	1	3 (1)	0,2	1,6	2	1	63	152	144	8	—	—	„ „
36. Lubsza	Lubsza	„	5,0	„	11,0	2	94,1	2	94,1	—	1	3 (1)	—	0,9	2	1	62	92	92	—	—	—	„ „
37. Lutynka	Lutynka	„	4,0	Żurawno-Nowosielce	15,0	1	48,0	1	48,0	—	1	3 (1)	—	0,4	1	—	30	43	35	8	—	—	„ „
38. Łowczyce	Łowczyce	Hnizdyczów-Kochawin.	2,0	Hnizdyczów Kochawin.	3,0	4	172,3	3	142,0	—	1	3 (1)	0,3	—	4	2	121	164	164	—	—	—	„ „
39. Łysków	Łysków	Żurawno	13,0	„	19,0	2	62,5	1	37,5	—	1	3 (1)	0,1	1,1	2	—	60	140	118	22	—	—	„ „
40. Machliniec	Machliniec	Hnizdyczów-Kochawin.	9,0	„	9,0	1	52,5	1	52,5	—	1	3 (1)	—	2,2	1	1	32	58	58	—	—	—	p. n.
41. Malechów	Malechów	Rozdół	5,0	Mikołajów Drohowyże	20,0	2	68,0	1	48,0	—	1	3 (1)	0,2	0,5	2	—	59	118	118	—	—	—	p. r.
42. Manasterzec	Manasterzec	Żurawno	7,0	Żurawno Nowosielce	18,0	2	106,8	2	106,8	—	1	3 (1)	—	1,1	2	1	64	110	72	26	8	4	„ „
43. Mazurówka	Mazurówka	„	5,0	Hnizdyczów Kochawin.	11,0	1	36,0	1	36,0	—	1	2 (1)	—	0,4	1	—	32	43	43	—	—	—	p.
44. Mielnicz	Mielnicz	„	5,0	Żurawno Nowosielce	16,0	1	50,3	1	50,3	—	1	3 (1)	—	0,8	1	1	32	75	68	7	—	—	p. r.
45. Międzyrzecze	Międzyrzecze	Żydaczów	10,0	Żydaczów	12,0	2	55,0	1	30,0	1	1	2 (1)	—	1,0	2	1	64	102	102	—	—	—	r.
46. Młyniska	Młyniska	„	12,0	„	12,0	2	97,8	1	61,8	—	1	3 (1)	0,1	0,5	2	—	60	103	103	—	—	—	p.
47. Nadiatycze	Nadiatycze	Piaseczna k. Żydaczowa	2,0	Piaseczna	2,0	1	32,1	1	32,1	—	1	3 (1)	—	1,1	1	1	34	66	66	—	—	—	r.
48. Nowe Sioło	Nowe Sioło	Hnizdyczów-Kochawin	5,0	Hnizdyczów Kochawin.	7,0	1	23,3	—	—	—	—	—	—	—	1	1	32	36	36	—	—	—	p. r.
49. Nowe Sioło	„	„	5,0	„	7,0	1	39,3	1	39,3	—	1	2 (1)	0,1	—	1	1	32	45	45	—	—	—	p. n.
50. Nowoszyny	Nowoszyny	Żurawno	4,0	Żurawno Nowosielce	6,0	1	21,0	—	—	—	—	—	0,3	0,1	1	—	30	81	69	12	—	—	p. r.
51. Obłażnica	Obłażnica	Hnizdyczów-Kochawin.	6,0	Hnizdyczów Kochawin.	7,0	1	60,0	1	60,0	1	1	3 (1)	—	0,6	1	1	32	68	68	—	—	—	„ „
52. Obłażnica	„	„	6,0	„	7,0	1	20,0	1	20,0	—	1	1 (1)	—	0,2	1	—	30	20	20	—	—	—	„ „

SZKOŁA siedziba, wzgl. nazwa	GMINA w miastach ulica i Nr. domu	URZĄD POCZTOWY Nazwa	URZĄD POCZTOWY Odległość w km.	STACJA KOLEJOWA Nazwa	STACJA KOLEJOWA Odległość w km.	IZBY LEKCYJNE Ogółem liczba	IZBY LEKCYJNE Ogółem pow. w m.³	IZBY LEKCYJNE W budynkach własnych liczba	IZBY LEKCYJNE W budynkach własnych pow. w m.³	INNE IZBY SZKOLNE	MIESZKANIA NAUCZYCIELI W BUDYNKACH WŁASNYCH Mieszkań	MIESZKANIA NAUCZYCIELI W BUDYNKACH WŁASNYCH Izb (w tem kuchen)	GRUNTY SZKOLNE W HEKT. W użyciu szkoły	GRUNTY SZKOLNE W HEKT. W użyciu nauczycieli	NAUCZYCIELE W charakterze etatowych	NAUCZYCIELE W charakterze nieetatowych	GODZIN LEKCYJ TYGODNIOWO	DZIECI ZAPISANE DO SZKOŁY Ogółem	DZIECI ZAPISANE DO SZKOŁY Uczęszczające z odległości —1 km.	1—2 km.	2—3 km.	ponad 3 km.	JĘZYK NAUCZANIA
53. Pezany	Pezany	Żydaczów	12,0	Bilcze Wolica	10,0	2	76,4	1	46,4	—	1	4 (1)	—	0,8	2	—	66	97	96	1	—	—	p. r.
54. Pezany	„	„	15,0	„ „	11,0	1	30,0	—	—	—	—	—	—	—	1	—	30	25	25	—	—	—	p.
55. Piaseczna	Piaseczna	Piaseczna k. Żydaczowa	1,0	Piaseczna	2,0	3	65,8	1	34,7	—	1	3 (1)	—	1,2	3	1	94	171	171	—	—	—	p. r.
56. Pokrowce	Pokrowce	Hnizdyczów-Kochawin.	5,0	Hnizdyczów Kochawin.	5,0	2	60,0	1	36,0	—	1	3 (1)	—	—	2	1	64	94	88	6	—	—	„ „
57. Protesy	Protesy	Żurawno	15,0	Żurawno Nowosielce	26,0	2	58,0	1	28,0	—	—	—	0,3	1,3	2	—	60	135	135	—	—	—	„ „
58. Rogóżno	Rogóżno	Żydaczów	7,0	Żydaczów	5,5	2	36,1	—	—	—	—	—	—	0,5	2	—	62	102	102	—	—	—	r.
59. Rozwadów	Rozwadów	Mikołajów n. Dniestrem	3,5	Mikołajów Drohowyże	0,5	5	153,4	2	78,6	—	1	4 (1)	0,2	1,1	5	1	154	279	279	—	—	—	p. r.
60. Ruda	Ruda	Hnizdyczów-Kochawin.	1,0	Hnizdyczów Kochawin.	2,5	3	95,0	3	95,0	1	—	—	0,6	2,2	4	2	141	179	179	—	—	—	p.
61. Rudniki	Rudniki	Piaseczna k. Żydaczowa	4,5	Piaseczna	3,5	4	192,0	4	192,0	1	1	3 (1)	0,3	—	4	2	124	212	191	12	9	—	r.
62. Smuchów	Smuchów	Żurawno	6,0	Żydaczów	14,0	1	19,1	1	19,1	—	—	—	0,6	—	1	—	31	60	60	—	—	—	„
63. Starawieś	Manasterzec	„	7,0	Żurawno Nowosielce	18,0	1	45,5	—	—	—	—	—	—	—	1	1	32	73	64	9	—	—	p. r.
64. Stulsko	Stulsko	Mikołajów n. Dniestrem	9,0	Mikołajów Drohowyże	12,0	2	81,0	2	81,0	1	2	4 (1)	0,2	0,6	2	1	65	158	93	34	31	—	„ „
65. Sulatycze	Sulatycze	Żurawno	12,0	Hnizdyczów Kochawin.	21,0	2	76,5	1	56,3	—	1	2 (1)	0,3	1,1	2	1	66	134	134	—	—	—	„ „
66. Tarnawka	Tarnawka	„	7,0	Żurawno Nowosielce	18,0	1	24,4	1	24,4	—	1	2 (1)	—	0,6	1	—	30	46	46	—	—	—	„ „
67. Tejsarów	Tejsarów	Żydaczów	15,0	Bilcze Wolica	9,0	3	66,0	1	30,0	—	1	4 (1)	0,3	0,4	4	1	100	150	150	—	—	—	r.
68. Trościanie c	Trościaniec	Mikołajów n. Dniestrem	5,0	Mikołajów Drohowyże	8,0	1	22,5	—	—	—	—	—	—	—	1	1	32	51	23	28	—	—	„
69. Turady	Turady	Żydaczów	5,0	Żydaczów	7,0	2	76,0	2	76,0	—	2	5 (1)	0,2	0,3	2	2	66	82	82	—	—	—	p. r.
70. Uście	Uście	Mikołajów n. Dniestrem	6,0	Mikołajów Drohowyże	3,0	1	59,9	1	59,9	—	1	3 (1)	—	—	2	1	34	116	116	—	—	—	„ „
71. Weryń	Weryń	„	7,0	„ „	4,0	2	71,4	1	47,6	—	1	3 (1)	—	1,0	2	1	62	120	120	—	—	—	r.
72. Włodzimirce	Włodzimirce	Żurawno	4,0	Żurawno Nowosielce	14,0	2	107,4	1	62,4	—	1	3 (1)	—	—	2	1	64	104	103	1	—	—	„
73. Wola Obłaźnicka	Obłaźnica	Hnizdyczów-Kochawin.	5,0	Hnizdyczów Kochawin.	6,0	1	9,0	—	—	—	—	—	—	—	1	—	30	14	14	—	—	—	p.
74. Wola Wielka	Wola Wielka	Mikołajów n. Dniestrem	4,0	Mikołajów Drohowyże	7,0	1	77,6	1	77,6	—	1	3 (1)	—	1,1	1	—	30	46	46	—	—	—	r.
75. Wolica Hnizdyczowska	Wolica Hnizdyczow	Żydaczów	10,0	Żydaczów	11,0	1	59,9	1	59,9	—	1	3 (1)	1,7	—	1	—	32	61	61	—	—	—	p. r.
76. Wołcniów	Wołcniów	„	3,0	„	3,0	2	77,8	1	55,3	—	1	3 (1)	—	1,2	2	—	38	117	117	—	—	—	„ „
77. Zabłotowce	Zabłotowce	„	9,0	„	7,5	4	149,5	2	94,5	—	1	3 (1)	0,2	0,2	5	1	119	171	171	—	—	—	„ „
78. Zuzanówka	Kotoryny	Żurawno	11,0	Żurawno Nowosielce	22,0	1	96,0	1	96,0	—	1	4 (1)	—	—	1	—	30	25	25	—	—	—	p.
79. Żurawków	Żurawków	Żydaczów	10,0	Żydaczów	10,0	1	40,9	1	40,9	—	1	3 (1)	—	0,2	1	—	30	36	36	—	—	—	„
80. Żyrawa	Żyrawa	Żurawno	9,0	Hnizdyczów Kochawin.	8,0	1	35,0	1	35,0	—	1	3 (1)	0,2	0,6	1	1	34	56	52	4	—	—	p. r.
81. Żyrawa	„	„	9,0	„ „	8,0	1	10,5	—	—	—	—	—	—	—	1	1	34	28	28	—	—	—	p.

1. POW. BORSZCZÓW — PUBLICZNE SZKOŁY POWSZECHNE — XVII. WOJ. TARNOPOLSKIE

SZKOŁA siedziba, wzgl. nazwa	GMINA w miastach ulica i Nr. domu	URZĄD POCZTOWY: Nazwa	URZĄD POCZTOWY: Odległość w km.	STACJA KOLEJOWA: Nazwa	STACJA KOLEJOWA: Odległość w km.	IZBY LEKCYJNE: Ogółem liczba	IZBY LEKCYJNE: Ogółem pow. w m.²	IZBY LEKCYJNE: W budynkach własnych liczba	IZBY LEKCYJNE: W budynkach własnych pow. w m.²	INNE IZBY SZKOLNE	MIESZKANIA NAUCZYCIELI W BUDYNKACH WŁASNYCH: Mieszkań	MIESZKANIA NAUCZYCIELI W BUDYNKACH WŁASNYCH: Izb (w tem kuchen)	GRUNTY SZKOLNE W HEKT.: W użyciu szkoły	GRUNTY SZKOLNE W HEKT.: W użyciu nauczycieli	NAUCZYCIELE: W charakterze etatowych	NAUCZYCIELE: W charakterze nieetatowych	GODZIN LEKCYJ TYGODNIOWO	DZIECI ZAPISANE DO SZKOŁY: Ogółem	DZIECI ZAPISANE DO SZKOŁY: Uczęszczające z odległości —1 km.	1—2 km.	2—3 km.	ponad 3 km.	JĘZYK NAUCZANIA
1. POWIAT BORSZCZÓW																								
MIASTO:																								
Borszczów:																								
1. powszechna	•	Borszczów	0,0	Borszczów	2,0	5	251,7	5	251,7	1	1	4 (1)	0,2	1,8	11	—	274	340	240	88	5	7	p.
2. „	•	„	0,0	„	0,0	5	138,3	3	79,1	—	1	2 (1)	—	—	7	—	201	307	307	—	—	—	„
Skała:																								
3. pow. im. K. Puławskiego	ul. Zamkowa 129	Skała n. Zbruczem	0,4	Skała	1,5	8	351,6	8	351,6	1	1	4 (1)	0,3	—	12	1	336	441	347	57	15	22	„
WIEŚ:																								
1. Babińce ad Dźwinogród	Babińce ad Dźwin.	Mielnica	10,0	Iwanie Puste	15,0	1	48,0	1	48,0	—	1	3 (1)	—	—	1	—	30	77	63	14	—	—	p. r.
2. Babińce ad Krzywcze	Babińce ad Krzywc.	Krzywcze n. Dniestrem	6,0	Germakówka	11,0	1	82,9	1	82,9	2	1	3 (1)	0,1	0,1	1	1	41	170	63	107	—	—	„ „
3. Bereżanka	Bereżanka	Skała n. Zbruczem	5,0	Skała	4,5	1	24,0	—	—	—	—	—	—	0,6	1	—	30	43	12	31	—	—	„ „
4. Bielowce	Bielowce	Okopy św. Trójcy	6,0	Iwanie Puste	23,0	2	88,0	2	88,0	—	1	3 (1)	0,1	0,6	2	—	60	111	104	7	—	—	r.
5. Bilcze (Złote)	Bilcze (Złote)	Bilcze Złote	1,0	Jezierzany Piłatkowce	15,0	6	388,5	6	388,5	4	2	6 (1)	—	0,1	6	—	165	291	223	68	—	—	p. r.
6. Boryszkowce	Boryszkowce	Okopy św. Trójcy	9,0	Iwanie Puste	21,0	1	32,5	—	—	—	—	—	0,3	0,6	1	—	30	82	70	11	—	1	„ „
7. Boryszkowiecka Wygoda	„	„ „	5,0	„ „	25,0	1	30,0	—	—	—	—	—	—	—	1	—	30	44	44	—	—	—	p.
8. Burdiakowce	Burdiakowce	Skała n. Zbruczem	6,0	Skała	6,0	2	101,0	1	81,0	—	1	3 (1)	0,3	2,2	3	—	90	139	86	53	—	—	p. r.
9. Chudyjowce	Chudyjowce	Korolówka k. Borszcz.	7,5	Borszczów	17,0	2	84,5	2	84,5	—	1	2 (1)	—	0,6	2	—	58	104	104	—	—	—	„ „
10. Chudykowce	Chudykowce	Mielnica	2,0	Iwanie Puste	7,0	1	59,4	1	59,4	—	1	3 (1)	—	0,6	1	—	30	89	89	—	—	—	r.
11. Chudykowce	„	„	4,0	„ „	7,0	1	22,5	—	—	—	—	—	1,0	—	1	—	30	28	28	—	—	—	p.
12. Cygany	Cygany	Skała n. Zbruczem	9,0	Teresin	4,0	2	116,0	1	56,0	—	1	1 (-)	—	—	2	—	60	102	76	26	—	—	„
13. Dębówka	„	„ „	11,0	Skała	11,0	1	20,3	—	—	—	—	—	—	—	1	—	30	40	39	—	—	1	„
14. Dźwiniaczka	Dźwiniaczka	Mielnica	7,0	Iwanie Puste	12,0	2	87,0	—	—	—	—	—	—	—	2	—	58	107	107	—	—	—	p. r.
15. Dźwinogród	Dźwinogród	„	12,0	„ „	17,0	1	47,5	1	47,5	—	1	3 (1)	—	—	1	—	30	62	62	—	—	—	p.
16. Filipkowce	Filipkowce	„	11,0	„ „	9,0	1	30,0	—	—	—	—	—	—	0,2	1	—	30	74	74	—	—	—	p. r.
17. Germakówka	Germakówka	Germakówka	0,5	Germakówka	1,0	3	99,5	—	—	—	—	—	0,3	0,9	4	—	111	220	214	6	—	—	„ „
18. Głęboczek	Głęboczek	Jezierzany k. Czortkowa	7,0	Jezierzany Piłatkowce	7,0	4	212,0	4	212,0	2	1	4 (1)	0,3	0,6	4	—	116	152	152	—	—	—	p.
19. Gusztyn	Gusztyn	Skała n. Zbruczem	8,0	Skała	8,0	1	56,0	1	56,0	—	1	3 (1)	—	0,2	1	—	30	77	77	—	—	—	p. r.
20. Horoszowa	Horoszowa	Mielnica	22,0	Iwanie Puste	19,0	2	100,0	2	100,0	—	1	3 (1)	—	0,6	2	—	58	248	248	—	—	—	„ „
21. Iwanie Puste	Iwanie Puste	„	4,5	„ „	1,5	2	91,7	1	67,5	—	1	3 (1)	—	0,7	2	—	58	111	111	—	—	—	„ „
22. Iwanków	Iwanków	Skała n. Zbruczem	4,0	Skała	4,0	4	220,0	3	190,0	—	1	4 (1)	0,2	0,7	5	—	142	294	212	59	14	9	r.
23. Jezierzany	Jezierzany	Jezierzany k. Czortk.	0,5	Jezierzany Piłatkowce	2,0	9	296,3	9	296,3	1	—	—	0,1	0,5	10	—	284	452	430	15	5	2	p.
24. Jurjampol	Jurjampol	Korolówka k. Borszcz.	4,0	Borszczów	14,0	1	61,8	1	61,8	—	1	3 (1)	—	—	1	—	30	113	113	—	—	—	„
25. Kapuścińce	Kapuścińce	Ułaszkowce	5,0	Jezierzany Piłatkowce	11,0	2	60,8	1	48,0	—	1	3 (1)	0,2	—	2	—	60	96	76	20	—	—	p. r.
26. [Konstancja]	[Konstancja]	[Jezierzany k. Czortk.]	[6,0]	[„ „]	[6,0]	[1]	[35,0]	—	—	—	—	—	—	[0,6]	[1]	—	—	—	—	—	—	—	[p.]
27. Korolówka	Korolówka	Korolówka k. Borszcz.	0,0	Borszczów	12,0	4	132,0	2	78,8	—	—	—	0,3	1,1	5	—	144	228	226	—	—	2	p. r.
28. Krzywcze Górne	Krzywcze Górne	Krzywcze n. Dniestrem	0,5	Germakówka	6,0	2	58 5	—	—	—	—	—	0,2	0,5	2	—	60	158	142	15	—	1	p.
29. Kudryńce	Kudryńce	Mielnica	10,0	Iwanie Puste	9,0	2	130,2	2	130,2	—	1	3 (1)	—	—	2	—	60	149	130	17	2	—	p. r.
30. Łanowce	Łanowce	Jezierzany k. Czortk.	5,0	Teresin	3,0	3	168,0	3	168,0	1	1	3 (1)	—	0,5	4	—	103	211	155	46	10	—	„ „
31. Łosiacz	Łosiacz	Skała n. Zbruczem	12,0	„ „	10,0	2	165,0	2	165,0	1	1	3 (1)	0,1	—	2	—	60	205	130	69	6	—	p.

SZKOŁA siedziba, wzgl. nazwa	GMINA w miastach ulica i Nr. domu	URZĄD POCZTOWY Nazwa	URZĄD POCZTOWY Odległość w km.	STACJA KOLEJOWA Nazwa	STACJA KOLEJOWA Odległość w km.	IZBY LEKCYJNE Ogółem liczba	IZBY LEKCYJNE Ogółem pow. w m.²	IZBY LEKCYJNE W budynkach własnych liczba	IZBY LEKCYJNE W budynkach własnych pow. w m.²	INNE IZBY SZKOLNE	MIESZKANIA NAUCZYCIELI W BUDYNKACH WŁASNYCH Mieszkań	MIESZKANIA NAUCZYCIELI W BUDYNKACH WŁASNYCH Izb (w tem kuchen)	GRUNTY SZKOLNE W HEKT. W użyciu szkoły	GRUNTY SZKOLNE W HEKT. W użyciu nauczycieli	NAUCZYCIELE W charakterze etatowych	NAUCZYCIELE W charakterze nieetatowych	GODZIN LEKCYJ TYGODNIOWO	DZIECI ZAPISANE DO SZKOŁY Ogółem	DZIECI ZAPISANE DO SZKOŁY Uczęszczające z odległości —1 km.	1—2 km.	2—3 km.	ponad 3 km.	JĘZYK NAUCZANIA
32. Michałków	Michałków	Mielnica	11,0	Iwanie Puste	8,5	1	54,0	1	54,0	—	1	3 (1)	—	0,6	1	—	30	54	54	—	—	—	r.
33. Michałówka	Michałówka	„	10,0	„	7,5	1	20,3	—	—	—	—	—	—	—	1	2	38	82	82	—	—	—	p. r.
34. Mielnica	Mielnica	„	0,3	„	5,0	5	293,1	5	293,1	1	1	3 (1)	0,2	—	6	—	164	284	241	36	7	—	p.
35. [Monastyrek]	[Monastyrek]	[Bilcze Złote]	[6,0]	[Jezierzany Piłatkowce]	[14,0]	—	—	—	—	—	—	—	—	—	—	—	—	—	—	—	—	—	•
36. Muszkarów	Muszkarów	„ „	4,0	„	20,0	1	30,0	1	30,0	—	1	3 (1)	—	0,1	1	—	30	40	40	—	—	—	p. r.
37. Muszkatówka	Muszkatówka	Borszczów	5,0	Borszczów	3,0	2	89,5	1	59,5	—	1	3 (1)	0,1	0,7	2	—	60	133	89	44	—	—	„ „
38. Niwra	Niwra	Germakówka	4,0	Germakówka	4,0	2	39,0	—	—	—	—	—	—	0,6	2	—	60	129	129	—	—	—	„ „
39. Nowosiółka	Nowosiółka	„	9,0	„	9,0	2	84,0	1	54,0	—	1	3 (1)	—	0,6	2	—	58	63	49	14	—	—	p.
40. Okopy (św. Trójcy)	Okopy (św. Trójcy)	Okopy św. Trójcy	0,2	Iwanie Puste	23,0	1	54,0	1	54,0	—	1	2 (1)	—	0,2	1	—	30	66	64	2	—	—	„
41. Olchowiec	Olchowiec	Mielnica	4,5	„	10,0	2	108,0	2	108,0	—	1	3 (1)	—	0,5	2	—	58	110	67	43	—	—	p. r.
42. Oleksińce	Oleksińce	Bilcze Złote	7,0	Jezierzany Piłatkowce	14,0	2	91,3	2	91,3	—	1	4 (1)	—	—	2	—	58	132	132	—	—	—	„ „
43. Paniowce	Paniowce	Mielnica	12,0	Iwanie Puste	13,0	2	64,0	2	64,0	—	1	1 (1)	0,5	0,4	2	—	58	128	128	—	—	—	„ „
44. [Piłatkowce]	[Piłatkowce]	[Jezierzany k. Czortk.]	[4,5]	[Jezierzany Piłatkowce]	[4,5]	—	—	—	—	—	—	—	[0,8]	[0,6]	—	—	—	—	—	—	—	—	[p.r.]
45. Piszczatyńce	Piszczatyńce	Borszczów	5,0	Borszczów	7,0	1	30,3	—	—	1	—	—	—	0,9	1	1	32	103	98	5	—	—	p. r.
46. Podfilipie	Podfilipie	Skała n. Zbruczem	12,5	Wołkowce Turylcze	10,0	1	48,0	1	48,0	—	1	3 (1)	—	0,2	1	—	30	31	31	—	—	—	r.
47. Sapohów	Sapohów	Krzywcze n. Dniestrem	4,0	„	6,0	1	72,2	1	72,2	—	1	3 (1)	—	0,6	1	—	30	61	37	24	—	—	p. r.
48. Skowiatyn	Skowiatyn	Korolówka k. Borszcz.	4,0	Borszczów	12,0	2	75,9	1	55,9	—	1	3 (1)	0,1	0,1	2	—	58	121	80	31	10	—	„ „
49. Słobódka Muszkatowiecka	Słobódka Muszkat.	Borszczów	6,0	„	6,0	1	30,0	1	30,0	—	1	2 (1)	—	—	1	—	30	65	65	—	—	—	p.
50. Słobódka Turylecka	Słobódka Turylecka	Skała n. Zbruczem	9,0	Wołkowce Turylcze	3,0	1	14,0	—	—	—	—	—	—	1,1	1	—	30	38	29	9	—	—	„
51. Strzałkowce	Strzałkowce	Korolówka k. Borszcz.	4,0	Borszczów	8,0	1	78,3	1	78,3	—	1	3 (1)	—	0,6	1	—	30	112	84	28	—	—	p. r.
52. Szerszeniowce	Szerszeniowce	Tłuste	11,0	Tłuste	11,0	2	83,0	—	—	—	—	—	—	0,5	2	—	58	102	102	—	—	—	„ „
53. Szuparka	Szuparka	Korolówka k. Borszcz.	7,0	Borszczów	17,0	2	117,0	2	117,0	1	—	—	0,2	0,7	2	—	58	120	120	—	—	—	„ „
54. Szyszkowce	Szyszkowce	„	5,5	„	15,0	1	39,3	1	39,3	—	1	3 (1)	0,1	0,5	1	—	30	56	56	—	—	—	„ „
55. Tarnawka	Tarnawka	Jezierzany k. Czortkw.	5,5	Jezierzany Piłatkowce	5,5	1	67,5	1	67,5	—	1	3 (1)	—	0,6	1	—	30	86	58	28	—	—	„ „
56. Trójca	Trójca	Skała n. Zbruczem	8,0	Skała	8,0	1	20,0	—	—	—	—	—	—	—	1	—	30	20	20	—	—	—	p.
57. [Trubczyn]	[Trubczyn]	[Okopy św. Trójcy]	[11,5]	[Iwanie Puste]	[20,5]	[1]	[35,0]	[1]	[35,0]	—	[1]	[3 (1)]	—	—	—	—	—	—	—	—	—	—	[p.r.]
58. [Turylcze]	[Turylcze]	[Skała n. Zbruczem]	[10,0]	[Skała]	[10,0]	[1]	[51,0]	[1]	[51,0]	—	[1]	[3 (1)]	[0,1]	[0,6]	—	—	—	—	—	—	—	—	[„ „]
59. Uście Biskupie	Uście Biskupie	Mielnica	12,0	Iwanie Puste	8,5	3	123,3	3	123,3	3	1	4 (1)	0,5	3,6	3	2	96	136	136	—	—	—	p. r.
60. Wierzbówka	Wierzbówka	Skała n. Zbruczem	11,0	Wołkowce Turylcze	6,0	1	48,0	1	48,0	—	1	3 (1)	—	0,5	1	—	30	42	42	—	—	—	„ „
61. Wierzchniakowce	Wierzchniakowce	Borszczów	3,0	Borszczów	5,0	2	99,4	2	99,4	—	1	3 (1)	—	0,6	2	2	66	116	116	—	—	—	„ „
62. Wołkowce ad Borszczów	Wołkowce ad Bors.	„	5,0	Wołkowce Turylcze	2,0	1	61,8	1	61,8	—	1	3 (1)	0,3	0,6	1	—	30	72	67	—	5	—	„ „
63. Wołkowce ad Dźwinogród	Wołkowce ad Dźw.	Mielnica	10,0	Iwanie Puste	14,0	1	34,2	1	34,2	—	1	3 (1)	—	—	1	—	30	78	78	—	—	—	„ „
64. Zalesie	Zalesie	Germakówka	6,5	Germakówka	6,5	2	26,3	—	—	—	—	—	0,2	0,4	2	—	60	127	127	—	—	—	„ „
65. Załucze	Załucze	Skała n. Zbruczem	15,0	Wołkowce Turylcze	7,5	1	35,0	1	35,0	—	1	2 (1)	—	0,6	1	—	30	45	45	—	—	—	r.
66. [Zawale]	[Zawale]	[Mielnica]	[15,5]	[Iwanie Puste]	[12,0]	—	—	—	—	—	—	—	—	—	—	—	—	—	—	—	—	—	•
67. [Zbrzyż]	[Zbrzyż]	[Skała n. Zbruczem]	[8,5]	[Skała]	[8,5]	—	—	—	—	—	—	—	—	—	—	—	—	—	—	—	—	—	[p.]
68. Zielińce	Zielińce	Jezierzany k. Czortk.	5,0	Jezierzany Piłatkowce	5,0	2	90,0	1	60,0	—	1	3 (1)	—	1,1	2	—	60	118	45	60	13	—	p. r.

2. Powiat Brody

MIASTO: ***Brody:***																							
1. powszechna	ul. Szkolna	Brody	0,0	Brody	2,0	9	487,0	9	487,0	3	—	—	—	—	10	1	243	387	220	132	20	15	p.
2. „	pl. Sobieskiego	„	0,0	„	0,0	10	432,4	—	—	2	—	—	—	—	11	2	299	527	413	68	41	5	„
WIEŚ:																							
1. Berlin	Berlin	„	7,0	„	9,0	1	44,6	1	44,6	—	—	—	0,6	1,6	1	—	30	102	43	21	38	—	„
2. Berlin	„	„	7,0	„	9,0	1	52,9	1	52,9	—	1	2 (1)	0,2	1,1	2	—	58	159	69	54	36	—	„ r.
3. Bielawce	Bielawce	„	10,0	„	11,0	2	96,0	2	96,0	1	1	4 (1)	0,4	—	2	—	59	103	93	10	—	—	r.
4. Bołdury	Bołdury	„	16,0	„	17,0	1	15,8	—	—	—	—	—	—	—	1	—	30	62	52	5	5	—	p.
5. Boratyn	Boratyn	Wołochy	4,0	„	13,0	2	126,0	2	126,0	—	2	5 (2)	—	0,1	2	2	65	163	145	—	18	—	„
6. Bordulaki	Bordulaki	Łopatyn	12,0	„	25,0	1	47,5	1	37,5	—	1	3 (1)	0,7	—	1	—	30	61	32	—	22	7	„
7. Buczyna	Buczyna	Brody	13,0	„	13,0	1	42,0	—	—	—	—	—	0,3	0,6	1	—	30	57	57	—	—	—	„
8. Czechy	Czechy	Zabłotce k. Brodów	3,0	Zabłotce	4,0	2	81,3	—	—	—	—	—	—	0,6	2	—	58	165	150	—	15	—	r.

SZKOŁA siedziba, wzgl. nazwa	GMINA w miastach ulica i Nr. domu	URZĄD POCZTOWY: Nazwa	URZĄD POCZTOWY: Odległość w km.	STACJA KOLEJOWA: Nazwa	STACJA KOLEJOWA: Odległość w km.	IZBY LEKCYJNE: Ogółem: liczba	IZBY LEKCYJNE: Ogółem: pow. w m²	IZBY LEKCYJNE: W budynkach własnych: liczba	IZBY LEKCYJNE: W budynkach własnych: pow. w m²	INNE IZBY SZKOLNE	MIESZKANIA NAUCZYCIELI W BUDYNKACH WŁASNYCH: Mieszkań	MIESZKANIA NAUCZYCIELI W BUDYNKACH WŁASNYCH: Izb (w tem kuchen)	GRUNTY SZKOLNE W HEKT.: W użyciu: szkoły	GRUNTY SZKOLNE W HEKT.: W użyciu: nauczycieli	NAUCZYCIELE: W charakterze: etatowych	NAUCZYCIELE: W charakterze: nieetatowych	GODZIN LEKCYJ TYGODNIOWO	DZIECI ZAPISANE DO SZKOŁY: Ogółem	DZIECI ZAPISANE DO SZKOŁY: Uczęszczające z odległości: —1 km.	1—2 km.	2—3 km.	ponad 3 km.	JĘZYK NAUCZANIA
9. [Czepiele]	[Czepiele]	[Podkamień k. Brodów]	[15,0]	[Brody]	[37,0]	—	—	—	—	—	—	—	—	—	—	—	—	—	—	—	—	—	—	•
10. Czernica	Czernica	„	5,0	„	15,0	1	25,0	1	25,0	—	1	2 (1)	0,2	—	1	—	30	74	67	7	—	—	p.
11. Czernica	„	„	5,0	„	15,0	1	33,0	1	33,0	—	1	1 (-)	0,2	—	1	—	30	70	36	34	—	—	p. r.
12. Dubie	Dubie	Wołochy	3,0	„	13,0	1	27,5	—	—	—	—	—	0,4	—	1	—	30	105	43	24	17	21	„ „
13. [Dudyń]	[Dudyń]	[Podkamień k. Brodów]	[7,0]	[„]	[33,0]	—	—	—	—	—	—	—	—	—	—	—	—	—	—	—	—	—	•
14. Dytkowce	Dytkowce	Brody	4,0	„	4,0	1	40,0	—	—	—	—	—	—	—	1	—	30	75	75	—	—	—	p. r.
15. Gaje Dytkowieckie	Gaje Dytkowieckie	„	9,0	„	9,0	1	64,6	1	64,6	—	1	3 (1)	0,3	—	1	—	30	88	85	3	—	—	r.
16. Gaje Smoleńskie	Gaje Smoleńskie	„	3,0	„	3,0	1	70,1	1	70,1	—	1	3 (1)	0,3	—	1	2	34	65	29	36	—	—	p.
17. Gaje Starobrodzkie	Gaje Starobrodzkie	„	7,0	„	7,0	2	68,8	2	68,8	—	1	3 (1)	0,2	0,6	2	—	60	145	131	14	—	—	r.
18. Gaje Suchodolskie	Gaje Suchodolskie	Wołochy	5,0	„	7,0	1	22,5	—	—	—	—	—	—	—	1	—	30	54	21	33	—	—	p.
19. Grzymałówka	Grzymałówka	Leszniów	6,0	„	23,0	1	35,0	1	35,0	—	1	2 (1)	—	—	1	2	34	62	62	—	—	—	„
20. Hłuszyn	Ponikowica	Brody	6,0	„	6,0	1	24,0	—	—	—	—	—	—	—	1	—	30	68	60	8	—	—	„
21. Hołoskowice	Hołoskowice	„	9,0	Zabłotce	7,0	1	72,6	1	72,6	1	1	2 (1)	0,2	0,4	1	—	30	73	67	5	1	—	p. r.
22. [Hołubica]	[Hołubica]	[Podkamień k. Brodów]	[13,0]	[Brody]	[25,0]	—	—	—	—	—	—	—	—	—	—	—	—	—	—	—	—	—	•
23. Hucisko Brodzkie	Hucisko Brodzkie	Wołochy	4,0	„	21,0	1	27,0	1	27,0	1	1	3 (1)	0,2	—	1	1	34	86	83	3	—	—	p.
24. Huta Nowa	Wołochy	„	5,0	„	18,0	1	14,0	—	—	—	—	—	—	—	1	—	30	42	29	10	3	—	„
25. Huta Pieniacka	Huta Pieniacka	Podhorce k. Złoczowa	10,0	Zabłotce	20,0	1	48,1	1	48,1	—	1	3 (1)	—	—	1	—	30	58	57	—	1	—	„
26. Jasionów	Jasionów	Jasionów k. Zabłociec	0,0	„	10,0	2	74,0	—	—	1	—	—	0,2	0,4	2	1	64	161	153	8	—	—	„
27. Jasionów	„	„	0,0	„	10,0	1	22,5	—	—	—	—	—	1,1	—	1	1	32	37	3	34	—	—	„
28. [Jaśniszcze]	[Jaśniszcze]	[Podkamień k. Brodów]	[10,0]	[Brody]	[32,0]	—	—	—	—	—	—	—	[0,2]	—	—	—	—	—	—	—	—	—	•
29. Jaśniszcze	„	„	10,0	„	32,0	1	13,6	—	—	—	—	—	0,2	—	1	—	30	80	64	16	—	—	p.
30. Jazłowczyk	Jazłowczyk	Brody	4,0	„	4,0	1	42,3	1	42,3	—	1	3 (1)	0,2	—	1	—	30	62	62	—	—	—	r.
31. Kadłubiska	Kadłubiska	Zabłotce k. Brodów	7,0	Zabłotce	7,0	1	33,8	1	33,8	—	1	3 (1)	0,6	0,8	1	—	30	30	22	8	—	—	p.
32. Kadłubiska	„	„	7,0	„	7,0	2	45,5	2	45,5	—	—	—	0,3	2,2	2	1	60	94	54	40	—	—	p. r.
33. Klekotów	Klekotów	Brody	10,0	Brody	10,0	1	46,8	1	46,8	—	1	3 (1)	0,2	—	1	2	33	60	60	—	—	—	r.
34. Kołpin	Ponikowica	„	6,0	„	6,0	1	25,0	—	—	—	—	—	—	—	1	—	30	45	45	—	—	—	p.
35. Komarówka	Komarówka	Leszniów	9,0	„	26,0	1	32,5	—	—	—	—	—	—	0,6	1	—	30	115	60	45	10	—	„
36. Koniuszków	Koniuszków	Brody	8,0	„	8,0	1	48,5	1	48,5	—	1	3 (1)	—	—	1	—	30	122	115	7	—	—	p.
37. Korolówka	Leszniów	Leszniów	4,0	„	21,0	1	17,1	—	—	1	—	—	—	—	1	2	34	61	45	—	16	—	p.
38. Korsów	Korsow	„	2,0	„	21,0	2	54,8	—	—	1	—	—	0,2	1,7	2	2	64	140	107	33	—	—	p. r.
39. Krąglak	„	„	5,0	„	24,0	1	20,0	—	—	1	—	—	0,1	1,1	1	1	32	30	14	16	—	—	p.
40. [Kutyszcze]	[Kutyszcze]	[Podkamień k. Brodów]	[8,0]	[„]	[33,0]	—	—	—	—	—	—	—	—	—	—	—	—	—	—	—	—	—	•
41. Leszniów	Leszniów	Leszniów	0,2	„	21,0	2	52,9	—	—	2	—	—	0,3	—	3	2	68	187	150	37	—	—	p. r.
42. Litowisko	Litowisko	Podkamień k. Brodów	8,0	„	33,0	1	33,8	1	33,8	—	1	3 (1)	0,3	—	1	—	30	40	32	8	—	—	p.
43. Łabacz	Łabacz	Sokołówka k. Ożydowa	1,0	Konty	4,0	1	40,3	—	—	—	—	—	—	—	1	—	30	58	46	12	—	—	„
44. Łahodów	Łahodów	Brody	5,0	Brody	5,0	1	49,3	1	49,3	—	1	3 (1)	0,9	—	1	—	30	59	43	12	4	—	„
45. Majdan Pieniacki	Majdan Pieniacki	Podhorce k. Złoczowa	4,0	Zabłotce	14,0	1	48,5	1	48,5	—	1	3 (1)	0,2	—	1	—	30	50	50	—	—	—	„
46. Maleniska	Maleniska	Podkamień k. Brodów	4,0	Brody	30,0	1	28,0	1	28,0	—	1	2 (1)	—	—	1	—	30	34	30	4	—	—	„
47. Monastyrek Brodzki	Monastyrek Brodz.	Łopatyn	9,0	Zabłotce	18,0	1	25,0	—	—	—	—	—	—	—	1	—	30	74	74	—	—	—	p. r.
48. Nakwasza	Nakwasza	Podkamień k. Brodów	3,0	Brody	18,0	1	33,6	—	—	—	—	—	—	—	1	1	32	155	84	44	27	—	„ „
49. Nakwasza	„	„	3,0	„	18,0	1	33,6	—	—	—	—	—	—	0,6	1	1	32	61	18	23	20	—	„ „
50. Niemiacz	Niemiacz	„	4,0	„	25,0	1	42,0	1	42,0	—	1	3 (1)	0,1	0,6	1	—	30	65	31	34	—	—	r.
51. [Orzechowczyk]	[Orzechowczyk]	[„]	[10,0]	[„]	[35,0]	—	—	—	—	—	—	—	—	—	—	—	—	—	—	—	—	—	•
52. Palikrowy	Palikrowy	Podkamień k. Brodów	4,0	„	25,0	1	63,0	1	63,0	—	1	3 (1)	0,1	0,3	1	—	30	84	82	—	—	2	p.
53. Pańkowce	Pańkowce	„	4,0	„	22,0	1	64,0	1	64,0	—	1	2 (1)	—	1,8	1	—	30	48	37	—	11	—	„
54. Piaski	Piaski	Leszniów	2,0	„	17,0	1	77,0	1	77,0	—	1	3 (1)	0,3	0,8	1	—	30	100	72	28	—	—	„
55. Pieniaki	Pieniaki	Podkamień k. Brodów	11,0	„	35,0	1	25,0	—	—	—	—	—	0,2	—	1	1	32	81	75	5	1	—	„
56. Podkamień	Podkamień	„	0,0	„	25,0	8	275,6	8	275,6	1	1	3 (1)	—	17,8	8	2	240	313	260	48	2	3	„
57. Ponikowica	Ponikowica	Brody	7,0	„	7,0	1	56,3	—	—	—	—	—	—	0,6	1	—	30	222	40	143	18	21	p. r.
58. Ponikwa	Ponikwa	Wołochy	2,0	„	12,0	2	108,0	2	108,0	—	1	4 (1)	—	—	2	2	63	128	90	38	—	—	„ „
59. Popowce	Popowce	Podkamień k. Brodów	5,0	„	23,0	1	20,6	—	—	—	—	—	0,2	—	1	—	30	118	99	15	4	—	„ „
60. Raźniów	Raźniow	Zabłotce k. Brodów	4,0	Zabłotce	4,0	1	35,0	—	—	—	—	—	—	—	1	—	30	79	69	10	—	—	r.
61. Ruda Brodzka	Ruda Brodzka	„	8,0	Brody	15,0	1	42,0	1	42,0	—	1	3 (1)	—	—	1	—	30	91	91	—	—	—	p.
62. Stanisławczyk	Stanisławczyk	Łopatyn	8,0	Zabłotce	18,0	2	81,0	2	81,0	—	1	3 (1)	—	0,1	2	—	58	106	80	11	15	—	„
63. Stare Brody	Stare Brody	Brody	2,0	Brody	1,5	6	365,5	6	365,5	1	1	4 (1)	0,1	0,3	6	1	159	313	195	38	69	11	„
64. [Styberówka]	[Styberówka]	[Podkamień k. Brodów]	[6,0]	[„]	[31,0]	—	—	—	—	—	—	—	—	—	—	—	—	—	—	—	—	—	•
65. Suchodoły	Suchodoły	Wołochy	4,0	„	10,0	2	40,0	2	40,0	—	1	1 (-)	0,2	0,4	2	—	60	105	105	—	—	—	p.

SZKOŁA SIEDZIBA, WZGL. NAZWA	GMINA W MIASTACH ULICA i Nr. DOMU	URZĄD POCZTOWY		STACJA KOLEJOWA		IZBY LEKCYJNE				INNE IZBY SZKOLNE	MIESZKANIA NAUCZYCIELI W BUDYNKACH WŁASNYCH		GRUNTY SZKOLNE W HEKT.		NAUCZYCIELE		GODZIN LEKCYJ TYGODNIOWO	DZIECI ZAPISANE DO SZKOŁY					JĘZYK NAUCZANIA
		Nazwa	Odległość w km.	Nazwa	Odległość w km.	Ogółem		W budynkach własnych					W użyciu		W charakterze			Ogółem	Uczęszczające z odległości				
						liczba	pow. w m.²	liczba	pow. w m.²		Mieszkań	Izb (w tem kuchen)	szkoły	nauczyciel	etatowych	nieetatowych			—1 km.	1—2 km.	2—3 km.	ponad 3 km.	
66. Suchowola	Suchowola	Brody	10,0	Brody	10,0	2	62,0	2	62,0	—	1	2 (1)	—	—	2	—	58	168	46	83	39	—	p.
67. Szałaska	Boratyn	Wołochy	6,0	„	9,0	1	16,0	—	—	—	—	—	0,3	—	1	—	30	96	96	—	—	—	r.
68. Sznyrów	Sznyrów	Brody	15,0	„	15,0	1	35,1	—	—	—	—	—	—	0,9	1	—	30	30	30	—	—	—	„
69. Tetylkowce	Tetylkowce	Podkamień k. Brodów	3,0	„	25,0	1	26,5	1	26,5	—	1	2 (1)	—	0,6	1	—	30	56	56	—	—	—	„
70. Warszawka	Klekotów	Brody	7,0	„	8,0	1	60,0	—	—	2	—	—	0,6	1,7	1	—	30	40	28	9	3	—	p.
71. [Wierzbowczyk]	[Wierzbowczyk]	[Podkamień k. Brodów]	[10,0]	[„]	[35,0]	—	—	—	—	—	—	—	—	—	—	—	—	—	—	—	—	—	—
72. Wołkowatycze	Zabłotce	Zabłotce k. Brodów	4,0	Zabłotce	3,5	1	25,0	—	—	—	—	—	—	—	1	—	30	51	51	—	—	—	p.
73. Wołochy	Wołochy	Wołochy	0,5	Brody	13,0	2	60,0	2	60,0	—	1	3 (1)	0,2	—	2	—	60	111	111	—	—	—	„
74. Wysocko	Wysocko	Zabłotce k. Brodów	4,0	Zabłotce	4,0	1	29,3	—	—	—	—	—	—	—	1	—	30	44	36	8	—	—	„
75. [Wysocko]	[„]	[„]	[5,0]	[„]	[5,0]	[1]	[29,3]	—	—	—	—	—	—	[1,5]	—	—	—	—	—	—	—	—	—
76. Zabłotce	Zabłotce	„	0,0	„	0,0	1	38,5	—	—	—	—	—	0,3	1,1	1	—	30	71	55	10	6	—	p.
77. [Zwyżyn]	[Zwyżyn]	[Podkamień k. Brodów]	[12,0]	[Brody]	[37,0]	—	—	—	—	—	—	—	—	—	—	—	—	—	—	—	—	—	—

3. Powiat Brzeżany

MIASTO:																							
Brzeżany:																							
1. powszechna		Brzeżany	0,0	Brzeżany	0,5	12	813,5	12	813,5	3	—	—	—	—	15	—	353	498	498	—	—	—	p.
2. „	ul. Szkolna 1	„	0,0	„	0,5	14	698,0	14	698,0	2	2	10 (2)	—	—	21	—	392	712	712	—	—	—	„
Kozowa:																							
3. powszechna	„ Brzeżańska 35	Kozowa	0,2	Kozowa	1,3	4	101,1	—	—	—	—	—	—	0,2	6	—	121	235	233	—	—	2	„
4. „	„ Stara Kozowa 46	„	0,2	„	1,3	5	210,0	5	210,0	2	—	—	0,1	0,2	7	1	189	277	275	1	—	1	„
5. „	Tryhubowa	„	5,0	„	5,0	1	20,3	1	20,3	—	1	2 (1)	0,2	—	1	—	30	54	40	2	12	—	„
WIEŚ:																							
1. Augustówka	Augustówka	Koniuchy	7,0	Zborów	14,0	1	14,0	—	—	—	—	—	—	—	1	—	30	37	37	—	—	—	„
2. Augustówka	„	„	4,0	„	14,0	1	21,2	—	—	—	—	—	—	—	1	—	30	68	68	—	—	—	r.
3. Baźnikówka	Sarańczuki	Potutory	8,0	Potutory	8,0	1	25,0	—	—	—	—	—	—	—	1	—	30	53	53	—	—	—	„
4. Baranówka	Baranówka	Brzeżany	7,0	Brzeżany	7,0	1	45,3	1	45,3	—	1	2 (1)	—	—	1	—	30	85	82	2	1	—	p.
5. Budyłów	Budyłów	Kozowa	15,0	Denysów Kupczyńce	9,0	2	126,0	2	126,0	2	2	7 (2)	0,3	0,5	2	—	60	121	121	—	—	—	„
6. Buszcze	Buszcze	Buszcze	0,5	Buszcze	0,5	2	81,7	2	81,7	3	1	3 (1)	—	—	2	—	58	102	99	3	—	—	„
7. Byszki	Byszki	Koniuchy	3,0	Brzeżany	14,0	1	36,6	1	36,6	—	1	3 (1)	0,2	1,2	1	—	30	96	96	—	—	—	p. r.
8. Ceniów	Ceniów	Kozowa	11,0	Kozowa	13,0	2	92,0	2	92,0	—	1	3 (1)	0,1	1,2	2	—	59	113	113	—	—	—	„ „
9. Chorobrów	Chorobrów	Koniuchy	10,5	Zborów	10,0	1	22,5	—	—	—	—	—	—	—	1	—	30	64	64	—	—	—	„ „
10. Chorościec	Chorościec	„	12,0	„	9,0	1	19,4	—	—	—	—	—	—	1,2	1	—	30	86	86	—	—	—	„ „
11. Dąbrowa	Mieczyszczów	Brzeżany	8,0	Nagrabie	3,0	1	39,3	1	39,3	—	1	2 (1)	—	1,2	1	—	30	41	33	7	1	—	p.
12. Demnia	Demnia	Podwysokie	3,0	Podwysokie	3,0	1	25,0	1	25,0	—	1	3 (1)	0,2	4,4	1	—	30	37	37	—	—	—	„
13. Dmuchawiec	Dmuchawiec	Kozłów k. Tarnopola	1,0	Denysów Kupczyńce	11,0	1	19,7	—	—	—	—	—	—	0,3	1	—	30	110	106	1	—	3	„
14. Dryszczów	Dryszczów	Buszcze	5,0	Hinowice	5,0	2	48,8	1	32,8	—	—	—	—	0,7	2	—	60	100	99	1	—	—	„
15. Dubszcze	Dubszcze	Kozowa	4,0	Krzywe	4,0	2	40,1	—	—	—	—	—	0,2	0,7	2	—	60	132	132	—	—	—	p. r.
16. Dwór Osada	Sarańczuki	Potutory	1,0	Potutory	1,0	1	48,2	1	48,2	—	1	3 (1)	—	0,5	1	—	30	35	35	—	—	—	p.
17. Dworce	Dworce	Buszcze	3,0	Rekszyn	1,0	1	16,0	1	16,0	—	1	2 (1)	—	—	1	—	30	21	21	—	—	—	„
18. Gaik	Łapszyn	Brzeżany	3,0	Brzeżany	4,0	1	36,8	1	36,8	—	1	2 (1)	0,5	1,2	1	—	30	40	40	—	—	—	„
19. Glinna	Glinna	Zborów	9,0	Zborów	13,0	2	36,0	—	—	—	—	—	—	0,5	2	—	60	181	179	2	—	—	p. r.
20. Helenków	Helenków	Kozowa	4,7	Kozowa	5,1	1	25,2	—	—	—	—	—	0,1	—	1	—	30	71	71	—	—	—	p.
21. Hinowice	Hinowice	Brzeżany	8,0	Hinowice	0,3	2	51,4	1	29,8	—	1	3 (1)	—	1,2	2	—	58	94	94	—	—	—	p. r.
22. Horodyszcze	Horodyszcze	Kozłów k. Tarnopola	7,0	Denysów Kupczyńce	4,0	3	134,9	3	134,9	—	2	4 (1)	0,1	0,3	3	—	86	214	204	5	5	—	„ „
23. Hucisko	Hucisko	Kurzany	5,0	Nagrabie	1,0	1	48,0	1	48,0	—	1	3 (1)	—	0,6	1	—	30	73	73	—	—	—	p.
24. Huta	Rohaczyn Miasto	Narajów	7,0	Brzeżany	15,0	1	25,0	—	—	—	—	—	—	—	1	—	30	32	28	4	—	—	„
25. Józefówka	Krzywe	Kozowa	4,0	Krzywe	3,0	1	25,9	—	—	—	—	—	0,3	1,2	1	—	30	44	15	17	8	4	„
26. Kalne	Kalne	„	7,0	„	6,0	3	101,4	2	89,4	—	1	3 (1)	—	0,6	3	—	83	134	134	—	—	—	p. r
27. Kaplińce	Kaplińce	„	21,0	Kozowa	21,0	1	41,3	1	41,3	—	1	3 (1)	—	—	1	—	30	48	48	—	—	—	„ „
28. Komarówka	Komarówka	„	6,0	„	7,5	1	47,4	1	47,4	—	1	3 (1)	0,1	1,1	1	—	30	60	60	—	—	—	„ „

SZKOŁA siedziba, wzgl. nazwa	GMINA w miastach ulica i Nr. domu	URZĄD POCZTOWY Nazwa	URZĄD POCZTOWY Odległość w km.	STACJA KOLEJOWA Nazwa	STACJA KOLEJOWA Odległość w km.	IZBY LEKCYJNE Ogółem liczba	IZBY LEKCYJNE Ogółem pow. w m.²	IZBY LEKCYJNE W budynkach własnych liczba	IZBY LEKCYJNE W budynkach własnych pow. w m.²	INNE IZBY SZKOLNE	MIESZKANIA NAUCZYCIELI W BUDYNKACH WŁASNYCH Mieszkań	MIESZKANIA NAUCZYCIELI W BUDYNKACH WŁASNYCH Izb (w tem kuchen)	GRUNTY SZKOLNE W HEKT. W użyciu szkoły	GRUNTY SZKOLNE W HEKT. W użyciu nauczycieli	NAUCZYCIELE W charakterze etatowych	NAUCZYCIELE W charakterze nieetatowych	GODZIN LEKCYJ TYGODNIOWO	DZIECI ZAPISANE DO SZKOŁY Ogółem	DZIECI ZAPISANE DO SZKOŁY Uczęszczające z odległości —1 km.	1—2 km.	2—3 km.	ponad 3 km.	JĘZYK NAUCZANIA
29. Koniuchy	Koniuchy	Koniuchy	0,5	Hinowice	12,0	1	32,7	1	32,7	—	1	3 (1)	0,1	0,3	1	—	30	77	62	15	—	—	r.
30. Koniuchy	„	„	2,0	„	12,0	1	56,3	1	56,3	—	1	2 (1)	—	—	1	—	30	74	58	8	4	4	p.
31. Koniuchy Kąt	„	„	4,0	„	12,0	3	110,4	2	75,6	—	1	3 (1)	—	0,8	3	—	90	256	126	88	42	—	r.
32. Kotów	Kotów	Potutory	4,0	Potutory	4,0	3	139,1	3	139,1	—	2	5 (2)	0,7	0,6	3	—	88	149	138	7	3	1	p.
33. Kozówka	Kozówka	Kozowa	4,0	Kozowa	5,0	2	72,6	2	72,6	—	1	3 (1)	—	0,6	3	—	60	92	92	—	—	—	„
34. Krasnopuszcza	Krasnopuszcza	Pomorzany	3,0	Dunajów	11,0	1	19,1	—	—	—	—	—	—	—	1	—	30	22	22	—	—	—	r.
35. Krzywe	Krzywe	Kozowa	4,0	Krzywe	1,5	2	103,5	2	103,5	1	1	3 (1)	—	0,7	2	—	60	132	120	12	—	—	p. r.
36. Kuropatniki	Kuropatniki	Brzeżany	9,0	Hinowice	4,0	3	126,0	2	96,0	—	1	4 (1)	—	—	3	—	88	280	258	22	—	—	p.
37. Kurzany	Kurzany	Kurzany	0,0	Podwysokie	6,0	1	44,8	1	44,8	—	—	—	—	1,2	1	—	30	38	27	7	4	—	„
38. Kurzany	„	„	0,0	„	6,0	2	96,3	2	96,3	1	1	3 (1)	0,1	1,1	2	—	58	89	87	2	—	—	r.
39. Leśniki	Leśniki	Brzeżany	3,5	Brzeżany	4,0	2	91,8	1	55,8	1	1	3 (1)	0,1	0,1	2	—	60	114	67	39	8	—	p.
40. Litiatyn	Litiatyn	Potutory	7,0	Potutory	7,0	1	35,8	1	35,8	—	1	3 (1)	0,1	—	1	—	30	85	85	—	—	—	„
41. Łapszyn	Łapszyn	Brzeżany	6,0	Brzeżany	6,0	4	200,4	4	200,4	1	1	3 (1)	0,2	1,1	4	—	112	197	187	10	—	—	r.
42. Mazepówka	Dmuchawiec	Kozłów k. Tarnopola	3,0	Denysów Kupczyńce	9,0	1	13,0	—	—	—	—	—	—	—	1	—	30	28	22	6	—	—	p.
43. Medowa	Medowa	Kozowa	21,0	Kozowa	21,0	1	25,0	—	—	—	—	—	—	—	1	—	30	69	69	—	—	—	p. r.
44. Mieczyszczów	Mieczyszczów	Brzeżany	13,0	Mieczyszczów	3,0	3	66,0	2	57,0	—	1	1 (1)	0,1	—	3	—	90	244	224	20	—	—	p.
45. Nadorożniów	Nadorożniów	„	7,0	„	3,0	1	32,0	—	—	—	—	—	0,1	1,2	1	—	30	60	60	—	—	—	„
46. Narajów Miasto	Narajów Miasto	Narajów	0,5	Dunajów	9,0	6	333,1	6	333,1	1	1	3 (1)	0,1	0,5	6	—	157	222	209	2	8	3	„
47. Narajów Wieś	Narajów Wieś	„	3,0	„	12,0	2	57,5	1	35,0	—	1	3 (1)	0,5	0,4	2	—	60	99	87	9	3	—	p. r.
48. Łany	Narajów Miasto	„	2,0	„	9,0	1	39,0	—	—	—	—	—	—	—	1	—	30	44	40	4	—	—	p.
49. Olchowiec	Olchowiec	Brzeżany	7,0	Brzeżany	8,0	2	67,2	2	67,2	—	1	1 (1)	—	—	2	—	60	91	91	—	—	—	r.
50. Olesin	Olesin	Kozowa	7,0	Kozowa	8,0	1	39,0	1	39,0	—	1	3 (1)	0,3	0,6	1	—	30	81	81	—	—	—	p. r.
51. Olesin Kolonja	„	„	7,0	„	9,0	1	57,0	1	57,0	—	1	2 (1)	—	—	1	—	30	42	24	18	—	—	p.
52. Pawłów	Kurzany	Kurzany	5,0	Podwysokie	9,0	1	48,0	1	48,0	—	1	3 (1)	0,4	0,6	1	—	30	53	42	5	4	2	„
53. Plichów	Plichów	Pomorzany	6,0	Buszcze	6,0	1	47,6	1	47,6	—	1	3 (1)	—	1,2	1	—	30	57	57	—	—	—	„
54. Plaucza Mała	Plaucza Mała	Zborów	8,0	Zborów	12,0	1	22,6	—	—	—	—	—	0,1	—	1	—	30	76	72	4	—	—	„
55. Plaucza Wielka	Plaucza Wielka	„	11,0	Jarczowce	8,0	2	47,1	—	—	—	—	—	—	—	2	—	60	135	90	27	18	—	p.
56. Plotycza	Plotycza	Denysów	5,0	Denysów Kupczyńce	6,0	1	44,0	1	44,0	—	1	2 (1)	—	—	1	—	30	38	38	—	—	—	„
57. Plotycza	„	„	5,0	„	6,0	2	46,3	2	46,3	—	1	2 (1)	0,1	0,6	2	—	60	114	114	—	—	—	r.
58. Podwysokie	Podwysokie	Podwysokie	2,0	Podwysokie	2,0	2	94,1	2	94,1	—	1	3 (1)	—	0,3	2	—	60	86	86	—	—	—	p.
59. Poruczyn	Poruczyn	Buszcze	1,0	Buszcze	1,0	2	46,8	1	26,5	—	1	2 (1)	—	—	2	—	60	141	136	5	—	—	p. r.
60. Posuchów	Posuchów	Brzeżany	5,0	Brzeżany	6,0	1	34,5	—	—	—	—	—	0,2	—	2	—	30	68	66	2	—	—	„ „
61. Potok	Potok	Koniuchy	4,0	„	13,5	1	23,4	—	—	—	—	—	0,3	1,2	1	—	30	94	94	—	—	—	p.
62. Potoczany	Potoczany	Dunajów	5,0	Dunajów	5,0	2	62,0	1	42,0	—	1	3 (1)	0,2	1,1	2	—	60	110	108	—	2	—	„
63. Potutory	Potutory	Potutory	6,0	Potutory	6,0	2	83,5	2	83,5	—	1	3 (1)	0,1	1,1	2	—	60	115	115	—	—	—	r.
64. Raj	Raj	Brzeżany	3,0	Brzeżany	4,0	1	59,1	1	59,1	—	1	3 (1)	—	—	1	—	30	70	65	5	—	—	p. r.
65. Rekszyn	Rekszyn	Dunajów	5,0	Rekszyn	0,5	2	49,9	—	—	—	—	—	0,1	0,6	2	—	58	89	89	—	—	—	„ „
66. Rohaczyn Miasto	Rohaczyn Miasto	Kurzany	6,0	Podwysokie	15,0	1	44,0	1	44,0	—	—	—	—	0,6	1	—	30	100	100	—	—	—	p.
67. Rohaczyn Wieś	Rohaczyn Wieś	„	5,0	„	11,0	1	40,0	1	40,0	—	—	—	—	1,0	1	—	30	85	80	3	2	—	p. r.
68. Rybniki	Rybniki	Potutory	1,5	Potutory	5,5	3	127,8	2	101,8	—	2	6 (2)	—	2,3	3	—	90	137	127	10	—	—	„ „
69. Sarańczuki	Sarańczuki	„	2,0	Sarańczuki	0,5	4	146,0	2	96,0	—	1	4 (1)	—	—	4	—	118	235	235	—	—	—	r.
70. Seńków	Kuropatniki	Brzeżany	12,0	Kozowa	8,0	1	16,9	—	—	—	—	—	—	—	1	—	30	24	22	—	2	—	p.
71. Słoboda Złota	Słoboda	Kozowa	9,0	Słoboda Teofipólka	3,0	3	124,0	3	124,0	—	1	4 (1)	0,1	—	3	—	88	175	175	—	—	—	p. r.
72. Słobódka	Słobódka	Kozłów k Tarnopola	7,0	Denysów Kupczyńce	5,0	3	108,0	3	108,0	—	1	4 (1)	0,1	1,2	3	—	88	144	142	—	—	2	p.
73. Stryhańce	Stryhańce	Buszcze	3,0	Rekszyn	0,5	2	48,0	1	30,0	—	1	3 (1)	—	—	2	—	60	108	104	4	—	—	p. r.
74. Szajbówka	Narajów Miasto	Narajów	3,0	Dunajów	12,0	1	16,8	—	—	—	—	—	—	—	1	—	30	24	22	2	—	—	p.
75. Szumlany	Szumlany	Brzeżany	12,0	Hinowice	3,0	1	18,0	—	—	—	—	—	—	—	1	—	30	41	38	1	2	—	„
76. Szybalin	Szybalin	„	5,0	Brzeżany	5,0	3	97,0	2	81,3	—	1	3 (1)	—	1,2	3	—	88	135	71	44	11	9	p. r.
77. Taurów	Taurów	Kozłów k. Tarnopola	6,0	Denysów Kupczyńce	10,0	5	147,5	2	95,4	1	1	3 (1)	—	—	6	—	158	322	320	2	—	—	p.
78. Teofipólka	Teofipólka	Kozowa	6,0	Słoboda Teofipólka	2,2	1	73,8	1	73,8	—	1	3 (1)	—	—	1	—	30	68	68	—	—	—	„
79. Trościaniec	Trościaniec	Potutory	8,0	Potutory	8,0	2	73,6	1	56,1	—	1	3 (1)	0,3	0,9	2	—	60	148	148	—	—	—	r.
80. Urmań	Urmań	Pomorzany	7,0	Hinowice	9,0	3	135,9	3	135,9	—	1	3 (1)	—	—	3	—	88	115	115	—	—	—	p. r.
81. Wierzbów	Wierzbów	Narajów	5,0	Rekszyn	5,0	4	130,6	—	—	—	—	—	0,1	1,2	4	—	112	180	170	—	10	—	„ „
82. Wiktorówka	Wiktorówka	Kozowa	3,0	Kozowa	3,0	1	56,0	1	56,0	—	1	3 (1)	0,7	—	1	—	30	67	66	1	—	—	p.
83. Wolica	Plichów	Pomorzany	6,0	Buszcze	4,0	1	22,5	1	22,5	—	1	2 (1)	—	—	1	—	30	43	43	—	—	—	„
84. Wulka	Wulka	Kurzany	4,0	Podwysokie	10,0	2	63,4	1	44,4	—	1	3 (1)	—	1,2	2	—	60	124	108	5	11	—	p. r.
85. Wybudów	Wybudów	Koniuchy	4,0	Kozowa	12,0	1	58,0	1	58,0	—	1	3 (1)	—	0,5	1	—	30	65	65	—	—	—	r.

SZKOŁA siedziba, wzgl. nazwa	GMINA w miastach ulica i Nr. domu	URZĄD POCZTOWY Nazwa	Odległość w km.	STACJA KOLEJOWA Nazwa	Odległość w km.	IZBY LEKCYJNE Ogółem liczba	Ogółem pow. w m.²	W budynkach własnych liczba	W budynkach własnych pow. w m.²	INNE IZBY SZKOLNE	MIESZKANIA NAUCZYCIELI W BUDYNKACH WŁASNYCH Mieszkań	Izb (w tem kuchen)	GRUNTY SZKOLNE W HEKT. W użyciu szkoły	W użyciu nauczycieli	NAUCZYCIELE W charakterze etatowych	W charakterze nieetatowych	GODZIN LEKCYJ TYGODNIOWO	DZIECI ZAPISANE DO SZKOŁY Ogółem	Uczęszczające z odległości —1 km.	1—2 km.	2—3 km.	ponad 3 km.	JĘZYK NAUCZANIA
86. Wymysłówka	Wymysłówka	Kozowa	13,0	Kozowa	14,0	1	37,9	1	37,9	—	—	—	0,1	0,6	1	—	30	58	58	—	—	—	p.
87. Złoczówka	Złoczówka	„	16,0	„	16,0	1	47,3	1	47,3	—	1	3 (1)	—	—	2	—	30	80	80	—	—	—	p. r.
88. Żołnówka	Żołnówka	Potutory	4,0	Potutory	4,0	1	32,5	—	—	—	—	—	—	—	1	—	30	57	57	—	—	—	r.
89. Żuków	Żuków	Brzeżany	8,0	Hinowice	2,0	2	51,0	—	—	—	—	—	—	—	2	—	60	89	59	18	12	—	p. r.
4. Powiat Buczacz																							
MIASTO:																							
Buczacz:																							
1. pow. im. Kr. Elżbiety	ul. A. Potockiego	Buczacz	0,0	Buczacz	0,0	5	260,4	5	260,4	2	1	3 (1)	—	—	6	—	158	213	208	4	1	—	„
2. „ „ A. Mickiewicza	„ „ „	„	0,0	„	0,0	8	447,5	8	447,5	4	1	4 (1)	0,5	0,1	12	—	243	336	282	9	16	29	„
3. „ „ K. Ujejskiego	•	„	0,0	„	0,0	2	110,5	2	110,5	3	1	3 (1)	—	—	2	3	78	110	100	6	2	2	„
4. „ „ Kr. Jadwigi	„ Słowackiego	„	0,3	„	2,0	7	354,3	7	354,3	4	1	4 (1)	—	—	10	—	199	305	305	—	—	—	„
5. „	Gaje Buczac. przed.	„	5,0	„	5,0	1	14,0	—	—	—	—	—	0,8	—	1	1	34	25	25	—	—	—	„
Barysz:																							
6. powszechna	•	Barysz k. Monasterz.	0,0	Jezierzany Barysz	4,0	5	270,0	5	270,0	3	1	4 (1)	—	0,3	6	1	161	225	194	26	4	1	„
7. „	•	„ „ „	0,0	„ „	5,0	3	162,0	3	162,0	5	1	3 (1)	0,3	—	4	1	108	142	34	38	44	26	„
8. „	Gutyszyna przedm.	„ „ „	5,0	„ „	5,0	1	16,0	—	—	—	—	—	—	—	1	1	31	59	59	—	—	—	„
9. „	Mazury „	„ „ „	2,5	„ „	4,5	1	27,7	1	27,7	—	1	3 (1)	—	—	1	—	30	54	50	4	—	—	„
10. „	Tysów „	„ „ „	5,0	„ „	8,0	1	16,0	—	—	—	—	—	0,1	—	1	—	30	30	30	—	—	—	„
Jazłowiec:																							
11. powszechna	•	Jazłowiec	0,0	Buczacz	16,5	5	208,4	3	176,4	1	1	3 (1)	—	1,1	5	2	138	148	134	4	10	—	„
Monasterzyska:																							
12. powszechna	•	Monasterzyska	0,0	Monasterzyska	0,0	4	218,8	4	218,8	1	—	—	0,2	2,2	11	—	214	393	197	196	—	—	„
13. „	•	„	0,0	„	0,0	5	261,8	4	230,2	—	—	—	—	—	6	4	199	317	206	109	—	2	„
WIEŚ:																							
1. Baranów	Baranów	Uście Zielone	9,0	Korościatyn	11,0	1	36,0	1	36,0	—	1	2 (1)	—	—	1	—	30	62	60	2	—	—	r.
2. Bertniki	Bertniki	Monasterzyska	6,0	Czechów	2,5	1	49,0	1	49,0	—	—	—	—	0,2	1	—	30	51	51	—	—	—	p. r.
3. Bielawińce	Bielawińce	Osowce k. Buczacza	2,0	Buczacz	14,0	1	18,0	—	—	—	—	—	0,1	1,1	1	2	33	73	59	14	—	—	r.
4. Bobrowniki	Bobrowniki	Komarówka k. Bucz.	5,0	Komarówka	5,0	2	61,8	2	61,8	—	1	2 (1)	—	1,7	2	—	60	95	84	6	5	—	„
5. Bobulińce	Bobulińce	Osowce k. Buczacza	1,5	Jezierzany Barysz	15,0	2	81,9	1	63,0	—	1	3 (1)	—	2,8	2	2	70	118	118	—	—	—	p.
6. Browary	Browary	Jazłowiec	3,0	Buczacz	16,0	2	91,0	1	49,0	—	1	3 (1)	—	2,2	2	2	68	115	101	5	9	—	„
7. Czechów	Czechów	Monasterzyska	4,0	Czechów	0,0	1	35,0	1	35,0	—	1	2 (1)	—	0,4	1	1	32	66	66	—	—	—	p. r.
8. Ćwitowa	Ćwitowa	Buczacz	7,0	Pyszkowce	6,0	2	96,0	2	96,0	—	1	3 (1)	—	0,2	2	—	60	98	98	—	—	—	„ „
9. Dobropole-Mateuszówka	Dobropole-Meteuszów.	Osowce k. Buczacza	8,0	Buczacz	17,0	1	35,0	1	35,0	—	1	3 (1)	—	—	1	—	30	87	87	—	—	—	p.
10. Dubienko	Dubienko	Monasterzyska	5,0	Czechów	3,0	2	102,0	2	102,0	1	1	3 (1)	0,2	1,1	2	2	53	96	90	6	—	—	„
11. Duliby	Duliby	Jazłowiec	5,0	Buczacz	18,0	2	108,4	2	108,4	1	1	2 (1)	0,3	0,1	2	—	60	131	131	—	—	—	„
12. Dźwinogród	Dźwinogród	Buczacz	4,5	„	5,8	2	72,1	1	61,6	—	1	3 (1)	—	1,1	2	1	64	102	102	—	—	—	„
13. Gruszka	Pilawa	„	13,0	„	14,0	1	30,0	—	—	—	—	—	1,1	—	1	—	30	24	17	1	—	6	„
14. Hrehorów	Hrehorów	Monasterzyska	3,5	Monasterzyska	3,5	1	18,5	—	—	—	—	—	0,1	—	1	1	34	63	57	6	—	—	r.
15. Hubin	Hubin	Potok Złoty k. Bucz.	13,0	Buczacz	29,0	1	30,0	—	—	—	—	—	0,3	—	1	—	30	36	36	—	—	—	p. r.
16. [Huta Nowa]	[Huta Nowa]	[Monasterzyska]	[9,0]	[Monasterzyska]	[9,0]	—	—	—	—	—	—	—	—	[1,2]	—	—	—	—	—	—	—	—	•
17. Huta Stara	Huta Stara	„	4,0	„	4,0	1	80,0	1	80,0	—	1	3 (1)	—	0,2	1	—	30	69	64	5	—	—	p.
18. Izabella	Huta Nowa	„	5,0	„	5,0	1	9,0	—	—	—	—	—	0,2	—	1	—	30	17	17	—	—	—	„
19. Jarhorów	Jarhorów	„	12,0	Wyczółki	9,0	1	25,0	—	—	—	—	—	—	—	1	—	30	80	42	38	—	—	r.
20. Jezierzany	Jezierzany	Jezierzany k. Buczacza	0,0	Jezierzany Barysz	1,5	1	32,5	1	32,5	—	1	3 (1)	—	0,6	1	1	34	95	95	—	—	—	p.
21. Komarówka	Komarówka	Komarówka k. Bucz.	0,3	Komarówka	0,5	2	108,0	2	108,0	—	1	4 (1)	0,3	0,8	2	—	60	88	71	17	—	—	„
22. Koropiec	Koropiec	Koropiec	0,2	Niżniów	17,0	5	270,0	5	270,0	3	—	—	0,2	0,4	8	—	175	209	98	80	31	—	„
23. Korościatyn	Korościatyn	Komarówka k. Bucz.	3,0	Korościatyn	1,7	2	111,6	2	111,6	1	1	3 (1)	0,2	0,4	2	—	58	122	104	12	3	3	„

SZKOŁA siedziba, wzgl. nazwa	GMINA w miastach ulica i Nr. domu	URZĄD POCZTOWY Nazwa	URZĄD POCZTOWY Odległość w km.	STACJA KOLEJOWA Nazwa	STACJA KOLEJOWA Odległość w km.	IZBY LEKCYJNE Ogółem liczba	IZBY LEKCYJNE Ogółem pow. w m.²	IZBY LEKCYJNE W budynkach własnych liczba	IZBY LEKCYJNE W budynkach własnych pow. w m.²	INNE IZBY SZKOLNE	MIESZKANIA NAUCZYCIELI W BUDYNKACH WŁASNYCH Mieszkań	MIESZKANIA NAUCZYCIELI W BUDYNKACH WŁASNYCH Izb (w tem kuchen)	GRUNTY SZKOLNE W HEKT. W użyciu szkoły	GRUNTY SZKOLNE W HEKT. W użyciu nauczycieli	NAUCZYCIELE W charakterze etatowych	NAUCZYCIELE W charakterze nieetatowych	GODZIN LEKCYJ TYGODNIOWO	DZIECI ZAPISANE DO SZKOŁY Ogółem	DZIECI ZAPISANE DO SZKOŁY Uczęszczające z odległości —1 km.	1—2 km.	2—3 km.	ponad 3 km.	JĘZYK NAUCZANIA
24. Kościelniki	Kościelniki	Potok Złoty k. Buczacza	4,0	Buczacz	22,0	2	102,0	2	102,0	—	2	4 (1)	0,3	—	2	2	67	115	114	1	—	—	p. r.
25. Kośmierzyn	Kośmierzyn	„ „ „ „ „	10,0	„ „	28,0	1	22,1	—	—	—	—	—	0,1	0,6	1	1	34	62	62	—	—	—	r.
26. Kowalówka	Kowalówka	Monasterzyska	5,0	Monasterzyska	6,0	2	103,5	2	103,5	—	1	4 (1)	0,1	—	2	—	60	126	65	60	1	—	p.
27. Krasiejów	Krasiejów	Uście Zielone	7,0	Korościatyn	8,0	1	54,0	1	54,0	—	1	3 (1)	0,2	—	1	1	34	66	66	—	—	—	r.
28. Kujdanów	Kujdanów	Osowce k. Buczacza	5,0	Buczacz	20,0	1	63,0	1	63,0	—	1	3 (1)	—	2,8	1	1	33	93	84	9	—	—	p.
29. Kurdwanówka	Kurdwanówka	„ „ „ „ „	5,0	„ „	12,0	1	20,0	—	—	—	—	—	—	2,0	1	2	32	49	44	5	—	—	p. r.
30. Ladzkie	Ladzkie	Komarówka k. Bucz.	4,0	Komarówka	4,0	2	89,4	2	89,4	—	1	3 (1)	—	0,6	2	1	60	102	102	—	—	—	p.
31. Leszczańce	Leszczańce	Buczacz	11,0	Buczacz	11,0	1	48,0	1	48,0	2	2	4 (1)	—	—	1	—	30	78	78	—	—	—	„
32. Łazarówka	Łazarówka	Komarówka k. Bucz.	4,0	Korościatyn	4,0	1	34,5	1	34,5	—	1	3 (1)	0,4	—	1	—	30	58	58	—	—	—	r.
33. Łęgi	Koropiec	Koropiec	2,0	Niżniów	16,0	1	40,8	1	40,8	—	1	2 (1)	0,3	—	1	2	34	75	75	—	—	—	p.
34. Łuka	Łuka	Uście Zielone	1,0	Korościatyn	15,0	2	96,0	2	96,0	—	2	4 (1)	0,3	0,4	2	2	66	104	104	—	—	—	p. r.
35. Mateuszówka	Dobropole-Mateusz	Osowce k. Buczacza	14,0	Buczacz	24,0	1	41,3	1	41,3	—	1	2 (1)	—	0,4	1	—	30	27	27	—	—	—	p.
36. Medwedowce	Medwedowce	Buczacz	7,0	Pyszkowce	2,0	2	115,5	2	115,5	2	1	3 (1)	0,2	—	2	2	68	98	75	23	—	—	„
37. Międzygórze	Międzygórze	Uście Zielone	2,5	Korościatyn	15,0	2	86,5	2	86,5	—	1	2 (1)	0,2	—	2	2	67	94	62	32	—	—	„
38. Mikołajówka	Hubin	Potok Złoty k. Buczacza	8,0	Buczacz	26,0	1	25,0	—	—	—	—	—	—	—	1	1	32	40	23	7	10	—	„
39. Mikołajówka	„ „ „ „ „	„ „ „ „ „	8,0	„ „	26,0	1	56,0	1	56,0	—	—	—	0,3	0,6	1	—	31	44	44	—	—	—	r.
40. Nagórzanka	Nagórzanka	Buczacz	2,0	„ „	2,0	4	225,1	4	225,1	1	1	4 (1)	—	0,2	4	2	111	167	123	44	—	—	p. r.
41. Niskołyzy	Niskołyzy	Uście Zielone	6,0	Komarówka	6,0	1	24,0	1	24,0	1	1	3 (1)	—	1,1	1	—	30	34	34	—	—	—	p.
42. Nowosiółka Jazłowiecka	Nowosiółka Jazłow.	Jazłowiec	2,5	Pyszkowce	16,5	2	73,0	2	73,0	—	2	5 (2)	0,2	1,2	2	2	68	101	99	2	—	—	„
43. Nowosiółka Koropiecka	Nowosiółka Korop.	Koropiec	9,0	Niżniów	26,0	1	49,5	1	49,5	1	1	2 (1)	0,1	—	1	1	34	52	49	3	—	—	„
44. Nowostawce	Nowostawce	Buczacz	6,0	Pyszkowce	3,0	2	82,5	2	82,5	—	1	3 (1)	—	0,6	2	2	68	90	90	—	—	—	„
45. Okopy	Hrehorów	Barysz k. Monasterzysk	11,0	Jezierzany Barysz	5,0	1	15,8	—	—	—	—	—	—	1,1	1	1	34	23	6	14	3	—	„
46. Olesza	Olesza	Monasterzyska	12,0	Monasterzyska	12,0	1	20,7	—	—	—	—	—	—	1,1	1	1	32	63	54	9	—	—	„
47. Osowce	Osowce	Osowce k. Buczacza	0,2	Buczacz	15,0	2	105,0	2	105,0	1	1	3 (1)	—	7,1	2	2	64	128	122	6	—	—	„
48. Ostra	Ostra	Koropiec	3,0	Niżniów	16,0	1	61,0	1	61,0	—	1	2 (1)	—	0,1	1	2	40	105	78	27	—	—	„
49. Petlikowce Nowe	Petlikowce Nowe	Osowce k. Buczacza	7,0	Buczacz	15,0	1	14,0	—	—	—	—	—	0,4	—	1	—	30	42	42	—	—	—	„
50. Petlikowce Stare	Petlikowce Stare	„ „ „ „ „	3,0	„ „	10,0	5	263,5	5	263,5	1	1	3 (1)	—	—	6	1	170	207	207	—	—	—	„
51. Pilawa	Pilawa	Buczacz	10,0	Pyszkowce	6,0	1	22,1	—	—	—	—	—	—	1,1	1	1	35	67	67	—	—	—	p. r.
52. Podlesie	Podlesie	„ „ „ „ „	2,0	Buczacz	4,0	1	54,0	1	54,0	—	1	3 (1)	—	1,1	1	1	34	28	28	—	—	—	p.
53. Podzameczek	Podzameczek	„ „ „ „ „	3,0	„ „	3,5	4	179,8	4	179,8	3	1	4 (1)	0,6	0,6	4	1	116	145	145	—	—	—	„
54. Porchowa	Porchowa	Potok Złoty k. Buczacza	7,0	„ „	15,0	1	35,0	1	35,0	1	1	3 (1)	—	1,0	1	2	38	87	87	—	—	—	„
55. Potok Złoty	Potok Złoty	„ „ „ „ „	1,0	„ „	18,0	6	281,3	6	281,3	—	1	3 (1)	0,2	0,3	6	2	179	279	269	4	4	2	„
56. Pożeże	Nowosiółka Jazłow.	Jazłowiec	9,0	Pyszkowce	21,0	1	14,0	—	—	—	—	—	—	—	1	—	30	33	25	6	2	—	„
57. Przewłoka	Przewłoka	Buczacz	7,5	Buczacz	7,5	6	334,3	6	334,3	2	1	3 (1)	0,9	0,4	6	2	152	307	100	150	52	5	r.
58. Przewoziec	Koropiec	Koropiec	3,0	Niżniów	20,0	1	45,0	1	45,0	—	1	1 (1)	0,1	0,1	1	2	34	83	34	49	—	—	p.
59. Puźniki	Puźniki	Barysz k. Monasterzysk	9,0	Komarówka	10,0	2	146,3	2	146,3	—	1	3 (1)	—	2,2	2	1	65	86	81	5	—	—	„
60. Pyszkowce	Pyszkowce	Buczacz	4,0	Pyszkowce	2,0	1	54,0	—	—	1	—	—	—	0,6	1	2	38	94	50	44	—	—	„
61. Rublin	Kośmierzyn	Potok Złoty k. Buczacza	5,0	Buczacz	23,0	1	33,8	1	33,8	—	1	3 (1)	0,1	0,3	1	1	32	48	46	2	—	—	„
62. Rukomysz	Rukomysz	Buczacz	5,0	„ „	6,0	1	41,8	1	41,8	—	1	2 (1)	0,6	—	1	2	34	51	51	—	—	—	r.
63. Rusiłów	Rusiłów	Potok Złoty k. Buczacza	9,0	„ „	16,0	1	16,0	—	—	—	—	—	0,1	—	1	—	30	37	37	—	—	—	p. r.
64. Rzepińce	Rzepińce	Buczacz	8,0	„ „	8,0	2	86,9	2	86,9	1	1	3 (1)	0,3	0,6	2	—	58	111	86	25	—	—	„ „
65. Sawałuski	Sawałuski	Monasterzyska	6,0	Monasterzyska	7,0	1	17,2	—	—	—	—	—	—	—	1	—	30	13	13	—	—	—	r.
66. Siemińcze	Rzepińce	Buczacz	14,0	Dżurysz	8,0	1	35,0	1	35,0	—	1	2 (1)	0,1	2,2	1	—	32	30	18	12	—	—	p.
67. Skomorochy	Skomorochy	Potok Złoty k. Buczacza	4,0	Buczacz	18,0	1	25,0	—	—	—	—	—	—	1,1	1	—	30	24	19	5	—	—	„
68. Skomorochy	. . „	„ „ „ „ „ „	4,0	„ „	18,0	2	84,0	2	84,0	—	1	2 (1)	—	—	2	1	66	80	80	—	—	—	r.
69. Słobódka Dolna	Słobódka Dolna	Monasterzyska	4,0	Czechów	1,5	1	48,0	1	48,0	—	1	3 (1)	—	1,7	1	—	30	15	10	5	—	—	p.
70. Słobódka Górna	Słobódka Górna	„ „ „ „ „	4,0	Monasterzyska	4,0	1	44,0	1	44,0	—	1	3 (1)	—	1,1	1	—	30	70	70	—	—	—	„
71. [Słobódka Górna]	[„ „ „ „]	[„ „ „ „]	[4,0]	[„ „ „ „]	[4,0]	—	—	—	—	—	—	—	—	—	—	—	—	—	—	—	—	—	„
72. Snowidów	Snowidów	Potok Złoty k. Buczacza	6,0	Buczacz	24,0	1	30,2	1	30,2	—	1	3 (1)	0,1	0,4	1	1	34	79	70	9	—	—	r.
73. Sokołów	Sokołów	„ „ „ „ „ „	2,5	„ „	16,0	1	20,0	—	—	—	—	—	—	—	1	1	34	39	29	10	—	—	p.
74. Sokołów	„ „	„ „ „ „ „ „	2,5	„ „	15,0	1	57,3	1	57,3	—	1	3 (1)	—	—	1	1	34	102	94	5	3	—	r.
75. Sokulec	Sokulec	„ „ „ „ „ „	6,0	„ „	25,0	1	20,0	—	—	—	—	—	—	—	1	2	38	35	35	—	—	—	„
76. Soroki	Soroki	Buczacz	8,0	„ „	8,0	1	24,8	—	—	—	—	—	—	—	1	1	33	35	27	8	—	—	p.
77. Soroki	„ „	„ „	8,0	„ „	8,0	1	45,0	1	45,0	—	1	3 (1)	15,0	—	2	2	67	155	153	2	—	—	p. r.
78. Ścianka	Ścianka	Potok Złoty k. Buczacza	7,0	„ „	23,0	1	54,0	1	54,0	1	1	3 (1)	0,2	—	1	2	36	85	79	6	—	—	„ „
79. Trościańce	Trościańce	Uście Zielone	7,0	Dubowce	16,0	1	56,1	1	56,1	—	1	2 (-)	0,1	—	1	2	36	73	35	38	—	—	p.
80. Trybuchowce	Trybuchowce	Buczacz	5,0	Pyszkowce	3,0	1	48,0	1	48,0	2	—	—	0,1	0,4	1	1	32	61	24	28	9	—	r.

SZKOŁA SIEDZIBA, WZGL. NAZWA	GMINA W MIASTACH ULICA i Nr. DOMU	URZĄD POCZTOWY		STACJA KOLEJOWA		IZBY LEKCYJNE				INNE IZBY SZKOLNE	MIESZKANIA NAUCZYCIELI W BUDYNKACH WŁASNYCH		GRUNTY SZKOLNE W HEKT.		NAUCZYCIELE		GODZIN LEKCYJ TYGODNIOWO	DZIECI ZAPISANE DO SZKOŁY					JĘZYK NAUCZANIA
		Nazwa	Odległość w km.	Nazwa	Odległość w km.	Ogółem		W budynkach własnych					W użyciu		W charakterze			Ogółem	Uczęszczające z odległości				
						liczba	pow. w m.²	liczba	pow. w m.²		Mieszkań	Izb (w tem kuchen)	szkoły	nauczycieli	etatowych	nieetatowych			—1 km.	1—2 km.	2—3 km.	ponad 3 km.	
81. Trybuchowce	Trybuchowce	Buczacz	5,0	Pyszkowce	3,0	4	202,2	4	202,2	1	1	3 (1)	0,1	0,3	5	2	141	237	89	114	34	—	p.
82. Uście Zielone	Uście Zielone	Uście Zielone	0,0	Korościatyn	15,0	5	249,8	5	249,8	5	1	3 (1)	—	1,2	5	2	159	197	188	8	1	—	„
83. Wadowa	Koropiec	Koropiec	5,0	Niżniów	22,0	1	14,7	—	—	—	—	—	—	—	1	—	28	31	26	5	—	—	„
84. Weleśniów	Weleśniów	Monasterzyska	9,0	Korościatyn	10,0	2	65,0	2	65,0	—	1	1 (-)	—	1,0	2	1	64	75	66	9	—	—	„
85. Werbka Koropiecka	Koropiec	Koropiec	7,0	Niżniów	10,0	1	15,0	—	—	—	—	—	0,3	1,5	1	2	32	54	25	20	9	—	„
86. Wierzbiatyn	Wierzbiatyn	Jezierzany k. Buczacza	2,0	Jezierzany Barysz	1,0	1	60,0	1	60,0	—	1	3 (1)	—	—	1	2	36	54	40	8	6	—	„
87. Wojciechówka	Pilawa	Buczacz	12,0	Pyszkowce	7,0	1	14,4	—	—	—	—	—	—	2,0	1	1	34	44	28	16	—	—	„
88. Woziłów	Woziłów	Potok Złoty k. Buczacza	10,0	Buczacz	29,0	1	54,0	1	54,0	—	1	3 (1)	0,1	—	1	1	34	75	75	—	—	—	r.
89. Wyczółki	Wyczółki	Monasterzyska	5,0	Wyczółki	1,5	2	105,0	2	105,0	1	1	3 (1)	0,3	0,8	2	1	64	116	116	—	—	—	p. r.
90. Zadarów	Zadarów	Uście Zielone	7,0	Korościatyn	8,0	1	48,8	1	48,8	—	1	3 (1)	0,3	—	1	2	36	90	90	—	—	—	p.
91. Zalesie	Zalesie	Barysz k. Monasterzysk	9,0	Komarówka	6,0	1	50,4	1	50,4	—	1	3 (1)	0,2	0,5	1	—	30	53	37	14	2	—	„
92. [Zaleszczyki Małe]	[Zaleszczyki Małe]	[Jazłowiec]	[3,0]	[Buczacz]	[10,0]	[1]	[17,5]	[1]	[17,5]	—	[1]	[3 (1)]	—	[1,2]	—	—	—	—	—	—	—	—	[p.]
93. Zielona	Zielona	Osowce k. Buczacza	8,0	Buczacz	10,0	1	42,5	1	42,5	—	1	3 (1)	0,3	0,6	1	—	30	48	20	28	—	—	r.
94. Zubrzec	Zubrzec	Buczacz	13,0	„	13,0	1	25,0	—	—	—	—	—	—	—	1	—	30	28	16	3	3	6	p.
95. Zubrzec	„	„	12,0	„	13,0	2	116,2	2	116,2	—	1	3 (1)	0,3	1,1	2	1	68	118	90	28	—	—	r.
96. Żnibrody	Żnibrody	Jazłowiec	8,0	Pyszkowce	20,0	1	72,0	1	72,0	—	1	3 (1)	0,6	—	1	—	30	101	91	10	—	—	p.
97. Żurawińce	Żurawińce	Buczacz	7,0	Buczacz	7,0	1	63,0	1	63,0	—	1	3 (1)	0,2	—	1	2	32	95	95	—	—	—	r.
98. Żyźnomierz	Żyźnomierz	„	4,0	„	4,0	3	144,5	2	119,5	—	1	3 (1)	—	1,2	3	2	87	140	138	2	—	—	p. r.

5. Powiat Czortków

MIASTO:																							
Czortków:																							
1. pow. im. Królowej Jadwigi	ul. Szkolna	Czortków	0,0	Czortków	0,0	12	554,2	12	554,2	3	1	4 (1)	—	—	20	—	416	728	524	92	72	40	p.
2. „	Wygnanka Dol. prz.	„	0,5	„	1,0	6	270,0	6	270,0	1	1	3 (1)	—	0,2	11	—	205	262	235	7	—	20	„
Jagielnica:																							
3. pow. im. Konarskiego St.	.	Jagielnica	0,0	Jagielnica	2,0	5	245,5	4	214,0	1	1	5 (1)	0,1	0,6	8	—	195	340	290	50	—	—	„
WIEŚ:																							
1. Antonów	Antonów	Tłuste	4,0	Tłuste	3,5	2	95,5	2	95,5	1	1	3 (1)	0,1	0,5	2	—	60	89	89	—	—	—	„
2. Bartoszówka	Bartoszówka	Dżuryn	5,0	Dżuryn	5,0	1	104,0	1	104,0	—	1	2 (1)	0,3	1,4	1	—	30	53	22	6	25	—	„
3. Bazar	Bazar	Bazar	0,0	„	11,0	3	124,2	2	101,7	—	1	3 (1)	—	0,6	3	—	84	182	182	—	—	—	„
4. Biała	Biała	Czortków	4,0	Czortków	3,0	4	204,0	4	204,0	1	1	4 (1)	0,3	—	4	1	119	211	117	38	26	30	r.
5. Biała	„	„	4,0	„	3,0	1	36,0	1	36,0	—	—	—	—	—	1	1	32	45	29	16	—	—	p.
6. Białobożnica	Białobożnica	Białobożnica	0,3	Białobożnica Kalinowsz.	1,5	2	53,0	—	—	—	—	—	—	0,5	2	—	60	119	116	—	—	3	„
7. Biały Potok	Biały Potok	„	5,0	„	6,0	2	94,1	2	94,1	—	1	3 (1)	—	0,9	2	—	60	100	100	—	—	—	„
8. Byczkowce	Byczkowce	Zwiniacz	5,0	„	12,0	3	144,4	3	144,4	1	2	5 (1)	0,2	0,5	3	—	88	191	93	98	—	—	„
9. Chomiakówka	Biały Potok	Białobożnica	9,0	„	9,0	1	26,1	—	—	—	—	—	—	—	1	1	34	36	33	3	—	—	„
10. Chomiakówka	Chomiakówka	Jagielnica	1,1	Jagielnica	1,1	2	95,0	2	95,0	—	1	3 (1)	—	0,6	2	—	60	127	127	—	—	—	„
11. [Czerkawszczyzna]	[Czerkawszczyzna]	[„]	[8,0]	[Biała Czortkowska]	[3,0]	[1]	[124,3]	[1]	[124,3]	—	[1]	1 (-)	[0,5]	[3,1]	—	—	—	[50]	[50]	—	—	—	[r.]
12. Czortków Stary	Czortków Stary	Czortków	1,0	Czortków	2,5	6	270,2	6	270,2	1	1	3 (1)	0,1	0,2	8	1	233	355	251	39	29	36	p.
13. Dawidkowce	Dawidkowce	Kolędziany	5,0	Szmańkowczyki	11,0	3	130,9	2	110,9	—	1	3 (1)	—	1,3	3	—	88	137	81	49	7	—	„
14. Dolina	Dolina	Jagielnica	1,5	Jagielnica	2,0	2	74,2	2	74,2	—	1	2 (1)	0,1	1,1	3	—	60	105	105	—	—	—	r.
15. Dżuryn	Dżuryn	Dżuryn	0,0	Dżuryn	1,0	4	85,2	—	—	—	—	—	0,4	0,5	4	—	115	236	200	32	4	—	p. r.
16. Jagielnica Stara	Jagielnica Stara	Jagielnica	6,0	Biała Czortkowska	6,0	3	150,8	3	150,8	1	1	3 (1)	0,3	—	3	—	86	114	78	36	—	—	r.
17. Kalinowszczyzna	Kalinowszczyzna	Białobożnica	0,8	Białobożnica Kalinowsz.	1,0	2	56,0	1	36,0	—	1	3 (1)	—	—	2	—	58	79	79	—	—	—	p.
18. Kolędziany	Kolędziany	Kolędziany	0,5	Szmańkowczyki	6,0	2	112,1	2	112,1	—	1	3 (1)	0,1	1,4	2	—	60	144	86	58	—	—	r.
19. Kolędziany	„	„	1,0	„	6,0	1	22,8	—	—	—	—	—	—	—	1	—	30	45	35	10	—	—	p.
20. Kosów	Kosów	Białobożnica	9,0	Białobożnica Kalinowsz.	9,0	4	150,0	4	150,0	—	1	3 (1)	—	13,4	4	—	114	254	180	45	29	—	„
21. Kościuszkówka	Bazar	Bazar	3,0	Jagielnica	8,0	1	15,8	—	—	—	—	—	—	—	1	—	30	23	21	—	2	—	„
22. Krzywołuka	Krzywołuka	„	3,0	Dżuryn	8,0	2	39,4	—	—	—	—	—	0,1	0,4	2	—	60	89	89	—	—	—	r.
23. Mazurówka	Białobożnica	Białobożnica	4,0	„	4,0	1	20,3	—	—	—	—	—	—	—	1	—	30	28	28	—	—	—	p.
24. Młynki	Zalesie	Kolędziany	7,0	Zalesie	4,0	1	49,0	1	49,0	—	1	3 (1)	—	1,0	1	—	30	78	78	—	—	—	„
25. Muchawka	Muchawka	Jagielnica	5,0	Jagielnica	4,0	3	129,9	2	92,4	—	1	3 (1)	0,2	0,5	3	—	90	114	114	—	—	—	„

SZKOŁA siedziba, wzgl. nazwa	GMINA w miastach ulica i Nr. domu	URZĄD POCZTOWY Nazwa	URZĄD POCZTOWY Odległość w km.	STACJA KOLEJOWA Nazwa	STACJA KOLEJOWA Odległość w km.	IZBY LEKCYJNE Ogółem liczba	IZBY LEKCYJNE Ogółem pow. w m.²	IZBY LEKCYJNE W budynkach własnych liczba	IZBY LEKCYJNE W budynkach własnych pow. w m.²	INNE IZBY SZKOLNE	MIESZKANIA NAUCZYCIELI W BUDYNKACH WŁASNYCH Mieszkań	MIESZKANIA NAUCZYCIELI W BUDYNKACH WŁASNYCH lzb (w tem kuchen)	GRUNTY SZKOLNE W HEKT. W użyciu szkoły	GRUNTY SZKOLNE W HEKT. W użyciu nauczycieli	NAUCZYCIELE W charakterze etatowych	NAUCZYCIELE W charakterze nieetatowych	GODZIN LEKCYJ TYGODNIOWO	DZIECI ZAPISANE DO SZKOŁY Ogółem	DZIECI ZAPISANE DO SZKOŁY Uczęszczające z odległości —1 km.	1—2 km.	2—3 km.	ponad 3 km.	JĘZYK NAUCZANIA
26. Nagórzanka	Nagórzanka	Jagielnica	1,4	Jagielnica	0,3	2	95,0	2	95,0	—	1	3 (1)	—	0.6	3	—	60	98	83	8	7	—	p.
27. Pastusze	Wygnanka	Czortków	7,0	Wygnanka	5,0	1	18,0	—	—	—	—	—	—	—	1	—	30	35	15	15	5	—	„
28. Pauszówka	Pauszówka	Bazar	3,5	Dżuryn	7,0	3	93,7	1	52,3	—	1	3 (1)	0,5	—	3	—	87	163	163	—	—	—	r.
29. Połowce	Połowce	Dżuryn	4,0	„	4,0	3	104,3	1	63,8	—	1	3 (1)	0,1	—	3	—	84	190	190	—	—	—	p.
30. Romaszówka	Romaszówka	„	8,0	„	8,0	3	121,8	2	102,0	—	1	3 (1)	—	5,3	3	—	84	151	151	—	—	—	r.
31. Rosochacz	Rosochacz	Jagielnica	5,0	Jagielnica	6,0	2	104,2	2	104,2	—	1	4 (1)	—	0,6	2	—	60	174	91	76	7	—	p.
32. Rydoduby	Rydoduby	Białobożnica	3,0	Białobożnica Kalinow.	5,0	2	96,0	2	96,0	—	1	4 (1)	0,1	1,0	2	—	60	134	134	—	—	—	„
33. Salówka	Salówka	Jagielnica	1,0	Jagielnica	2,0	2	71,2	1	53,5	—	1	3 (1)	—	—	2	—	58	93	93	—	—	—	„
34. Siemakowce	Siemakowce	Białobożnica	9,0	Białobożnica Kalinow.	9,0	2	86,3	2	86,3	—	1	3 (1)	—	2,2	2	1	62	77	74	3	—	—	„
35. Sieniakowa	Czortków Stary	Czortków	4,0	Czortków	5,5	1	23,3	—	—	—	—	—	—	—	1	—	30	40	39	1	—	—	„
36. Skorodyńce	Skorodyńce	„	11,0	„	10,0	3	146,0	2	126,0	—	1	3 (1)	—	2,0	3	—	90	159	69	67	23	—	„
37. Słobódka	Dawidkowce	Kolędziany	4,0	Szmańkowczyki	9,0	1	23,0	—	—	—	—	—	0,1	—	1	—	30	69	68	1	—	—	r.
38. Słobódka Dżuryńska	Słobódka Dżuryń.	Dżuryn	5,0	Dżuryn	4,0	3	113,5	2	91,0	—	1	4 (1)	—	0,4	3	—	84	163	150	8	—	5	p.
39. Sosolówka	Sosolówka	Ułaszkowce	2,5	Jagielnica	9,0	2	66,4	—	—	—	—	—	—	0,1	2	—	60	121	113	8	—	—	„
40. Szmańkowce	Szmańkowce	Kolędziany	5,0	Szmańkowczyki	4,0	4	188,0	4	188,0	—	1	4 (1)	0,4	—	4	—	114	140	132	8	—	—	„
41. Szmańkowczyki	Szmańkowczyki	„	3,0	„	3,0	2	93,5	2	93,5	—	1	3 (1)	—	1,1	2	—	64	88	69	19	—	—	„
42. Szulhanówka	Szulhanówka	Jagielnica	2,0	Jagielnica	3,0	2	98,6	2	98,6	1	1	3 (1)	0,1	0,1	2	—	60	146	146	—	—	—	r.
43. Szwajkowce	Szwajkowce	Hadyńkowce	3,0	Hadyńkowce	4,0	2	73,0	1	48,0	—	1	3 (1)	0,1	0,4	2	—	60	94	94	—	—	—	„
44. Świdowa	Świdowa	Tłuste	1,5	Tłuste	1,5	3	138,9	3	138,9	1	1	4 (1)	0,1	—	3	—	88	156	156	—	—	—	p.
45. Uhryń	Uhryń	Czortków	8,0	Szmańkowczyki	3,0	3	176,1	3	176,1	—	1	3 (1)	0,5	2,2	3	—	84	152	152	—	—	—	r.
46. Ułaszkowce	Ułaszkowce	Ułaszkowce	0,2	Jagielnica	8,0	4	168,4	3	150,0	1	1	4 (1)	—	0,4	5	—	140	195	138	50	6	1	p.
47. Wygnanka	Wygnanka	Czortków	1,8	Czortków	2,5	3	121,0	2	96,9	—	1	3 (1)	0,1	0,4	3	—	58	117	59	31	27	—	„
48. Zabłotówka	Zabłotówka	Ułaszkowce	3,0	Jagielnica	11,0	2	47,5	—	—	—	—	—	—	—	2	—	60	122	122	—	—	—	„
49. Zalesie	Zalesie	Kolędziany	4,0	Zalesie	1,0	3	144,4	3	144,4	2	2	4 (1)	0,5	0,4	4	—	114	194	189	5	—	—	„
50. Zielona	Wygnanka	Czortków	6,0	Wygnanka	2,5	1	20,3	—	—	—	—	—	—	—	1	—	30	32	25	5	2	—	„
51. Zwiniacz	Zwiniacz	Zwiniacz	0,3	Białobożnica Kalinow.	12,0	2	129,2	2	129,2	1	1	3 (1)	0,2	0,9	2	—	60	152	103	49	—	—	r.
52. Zwiniacz	„	„	0,0	„ „	12,0	1	16,0	—	—	—	—	—	—	—	1	—	30	30	24	6	—	—	p.

6. Powiat Kamionka Strumiłowa

MIASTO:																							
Kamionka Strumiłowa:																							
1. powszechna	*	Kamionka Strumiłowa	0 0	Kamionka Strumiłowa	1,5	7	337,3	7	337,3	2	1	3 (1)	—	0,2	12	—	265	394	364	4	26	—	p.
2. „	*	„ „ „	0,9	„ „ „	2,0	8	404,0	8	404,0	2	1	3 (1)	—	—	10	—	238	383	319	47	11	6	„
Busk:																							
3. powszechna	*	Busk k. Lwowa	1,0	Krasne	6,0	8	433,0	8	433,0	3	1	4 (2)	—	0,3	10	—	219	344	107	212	3	22	„
4. „	*	„ „ „	0,3	„	6,0	10	420,8	10	420,8	1	1	4 (1)	—	0,1	14	—	302	486	377	73	6	30	„
WIEŚ:																							
1. Adamy	Adamy	„ „ „	12,0	„	17,0	1	57,9	1	57,9	—	—	—	—	0,4	1	—	32	62	62	—	—	—	„
2. Banunin	Banunin	Jaryczów	12,0	Zadwórze	12,0	2	96,0	2	96,0	—	2	5 (2)	—	0,6	2	—	59	85	85	—	—	—	r.
3. Berbeki	Berbeki	Kamionka Strumiłowa	14,0	Jazienica	5,0	1	55,3	1	55,3	—	1	3 (1)	—	1,1	1	1	32	59	41	15	—	3	p.
4. Bratasze	Sielec Bieńków	Sielec Bieńków	3,0	Sielec Bieńków	3,0	1	54,0	1	54,0	—	1	3 (1)	—	0,6	1	1	36	74	50	16	8	—	r.
5. Budki Nieznanowskie	Budki Nieznanow.	„ „ „	3,0	„ „ „	3,0	1	42,0	1	42,0	—	1	2 (1)	—	0.9	1	1	36	84	15	40	29	—	p. r.
6. Chreniów	Chreniów	Jaryczów	6,0	Zadwórze	10,0	1	41,5	1	41,5	—	1	2 (1)	—	0,2	1	1	39	74	74	—	—	—	„ „
7. Czanyż	Czanyż	Toporów	4,0	Krasne	23,0	1	58,5	1	58,5	1	1	3 (1)	—	—	1	2	40	92	30	51	11	—	r.
8. Czanyż	„	„	4,0	„	23,0	1	58,5	1	58,5	—	—	—	—	—	1	1	35	30	21	5	4	—	p.
9. Czuczmany Humniskie	Wierzblany	Busk k. Lwowa	7,0	„	13,0	1	56,0	1	56,0	—	1	3 (1)	—	1,1	1	—	34	61	56	—	—	5	p. r.
10. Czuczmany Zabłotne	„	„ „ „	8,0	„	15,0	1	37,8	1	37,8	—	1	3 (1)	—	—	1	—	31	54	54	—	—	—	r.
11. Derewlany	Derewlany	Kamionka Strumiłowa	17,0	Kamionka Strumiłowa	17,0	1	24,8	—	—	—	—	—	—	0,2	1	2	39	51	51	—	—	—	„
12. Dernów	Dernów	„ „ „	5,0	Sapieżanka	2,0	1	60,0	1	60,0	—	—	—	—	—	1	1	33	41	37	2	2	—	p.
13. Dernów	„	„ „ „	5,0	„	2,0	1	45,0	1	45,0	—	1	3 (1)	—	—	1	2	40	94	94	—	—	—	p. r.
14. Dobrotwór	Dobrotwór	Dobrotwór	0,0	Rokiety	2,0	4	185,5	4	185,5	—	1	3 (1)	0,2	—	4	2	131	199	161	19	18	1	p.
15. Dolina	„	„ „	4,0	Dobrotwór	1,0	1	53,3	1	53,3	—	1	3 (1)	—	0,2	1	2	35	67	25	34	8	—	p. r.

SZKOŁA siedziba, wzgl. nazwa	GMINA w miastach ulica i Nr. domu	URZĄD POCZTOWY: Nazwa	URZĄD POCZTOWY: Odległość w km.	STACJA KOLEJOWA: Nazwa	STACJA KOLEJOWA: Odległość w km.	IZBY LEKCYJNE: Ogółem liczba	IZBY LEKCYJNE: Ogółem pow. w m.²	IZBY LEKCYJNE: W budynkach własnych liczba	IZBY LEKCYJNE: W budynkach własnych pow. w m.²	INNE IZBY SZKOLNE	MIESZKANIA NAUCZYCIELI W BUDYNKACH WŁASNYCH: Mieszkań	MIESZKANIA NAUCZYCIELI W BUDYNKACH WŁASNYCH: Izb (w tem kuchen)	GRUNTY SZKOLNE W HEKT.: W użyciu szkoły	GRUNTY SZKOLNE W HEKT.: W użyciu nauczycieli	NAUCZYCIELE: W charakterze etatowych	NAUCZYCIELE: W charakterze nieetatowych	GODZIN LEKCYJ TYGODNIOWO	DZIECI ZAPISANE DO SZKOŁY: Ogółem	DZIECI ZAPISANE DO SZKOŁY: Uczęszczające z odległości —1 km.	1—2 km.	2—3 km.	ponad 3 km.	JĘZYK NAUCZANIA
16. Dziedziłów	Dziedziłów	Jaryczów	6,0	Zadwórze	10,0	3	114,0	1	56,0	—	1	3 (1)	0,6	2,3	3	1	99	222	106	110	6	—	p. r.
17. Gawliki	Sielce Bieńków	Sielec Bieńków	5,0	Sielec Bieńków	5,0	1	33,0	—	—	—	—	—	0,3	0,2	1	1	35	75	52	20	3	—	p.
18. Grabowa	Grabowa	Busk k. Lwowa	11,0	Krasne	17,0	2	105,6	2	105,6	—	1	3 (1)	—	0,5	2	1	68	115	115	—	—	—	p. r.
19. Horpin	Horpin	Kamionka Strumiłowa	15,0	Czestynie	7,0	2	104,0	2	104,0	—	1	3 (1)	0,2	0,4	2	2	64	126	124	—	2	—	„ „
20. Humniska	Humniska	Busk k. Lwowa	7,0	Krasne	13,0	1	68,9	1	68,9	—	1	3 (1)	0,1	0,7	1	1	37	112	23	82	7	—	r.
21. Huta Połoniecka	Huta Połoniecka	Toporów	4,0	Wola Chołojowska	15,0	1	58,5	1	58,5	—	1	3 (1)	—	—	1	2	37	79	79	—	—	—	p. r.
22. Jabłonówka	Jabłonówka	Busk k. Lwowa	6,0	Krasne	12,0	2	65,0	1	39,2	—	1	2 (1)	—	0,1	2	1	63	104	101	1	2	—	„ „
23. Jabłonówka	„	„	3,0	„	9,0	1	40,0	1	40,0	—	1	2 (1)	—	1,1	1	1	34	37	37	—	—	—	p.
24. Jakimów	Jakimów	Jaryczów	9,0	Kłodno Żółtańce	6,0	1	35,0	1	35,0	—	1	2 (1)	—	0,2	1	1	34	33	33	—	—	—	r.
25. Jamne	Jamne	Kamionka Strumiłowa	14,0	Kamionka Strumiłowa	14,0	1	48,0	1	48,0	1	1	3 (1)	—	—	1	2	36	42	42	—	—	—	p.
26. Jazienica Polska	Jazienica Polska	„	9,0	Jazienica	1,0	1	46,5	1	46,5	—	1	2 (1)	—	0,6	1	1	32	60	53	7	—	—	„
27. Jazienica Ruska	Jazienica Ruska	„	6,0	„	1,0	1	34,5	1	34,5	—	1	3 (1)	—	0,4	1	—	30	55	18	27	10	—	p. r.
28. Karanie	Nieznanów	Chołojów	7,0	Wola Chołojowska	5,0	1	44,0	—	—	—	—	—	—	—	1	—	33	50	49	—	—	1	p.
29. Kędzierzawce	Kędzierzawce	Milatyn Nowy	4,0	Kutkorz	4,0	1	20,3	—	—	—	—	—	0,8	—	1	—	36	68	26	11	31	—	p. r.
30. Kozłów	Kozłów	„	3,0	„	7,0	2	61,8	2	61,8	—	1	3 (1)	—	1,1	2	2	40	107	90	8	9	—	„ „
31. Kozłów	„	„	3,0	„	7,0	2	74,8	—	—	—	—	—	—	—	1	2	40	85	55	30	—	—	„ „
32. Kupcze	Kupcze	Busk k. Lwowa	4,0	Krasne	10,0	1	48,0	1	48,0	—	1	3 (1)	—	—	1	2	35	50	50	—	—	—	„ „
33. Lanerówka	Lanerówka	„	5,0	„	10,0	1	65,0	1	65,0	—	1	1 (-)	—	1,1	1	—	32	33	22	11	—	—	p.
34. Lisko	Lisko	Milatyn Nowy	4,0	Zadwórze	7,0	1	37,7	1	37,7	—	1	3 (1)	—	0,1	1	2	41	71	70	—	1	—	p. r.
35. Łodyna Nowa	Łodyna	Kamionka Strumiłowa	13,0	Czestynie	8,0	1	36,0	1	36,0	—	1	2 (1)	0,2	—	1	—	34	59	59	—	—	—	p.
36. Łany Polskie	Łany Polskie	„	2,5	Kamionka Strumiłowa	4,0	2	61,9	2	61,9	—	1	3 (1)	—	1,7	2	2	71	97	84	13	—	—	„
37. Maziarnia Wawrzkowa	Maziarnia Wawrz.	Busk k. Lwowa	15,0	Wola Chołojowska	15,0	1	37,8	1	37,8	—	1	3 (1)	0,1	0,6	1	—	37	59	37	22	—	—	„
38. Milatyn Nowy	Milatyn Nowy	Milatyn Nowy	0,1	Kutkorz	7,0	1	42,0	1	42,0	—	1	3 (1)	—	0,2	1	1	36	56	50	6	—	—	„
39. Milatyn Stary	Milatyn Stary	„	2,0	Zadwórze	9,0	2	80,0	2	80,0	—	2	4 (1)	—	—	2	2	78	121	121	—	—	—	p. r.
40. Nahorce Małe	Nahorce Małe	Kamionka Strumiłowa	16,0	Czestynie	6,0	1	56,3	1	56,3	—	1	3 (1)	—	—	1	2	41	61	61	—	—	—	„ „
41. Niesłuchów	Niesłuchów	Milatyn Nowy	5,0	Zadwórze	10,0	1	49,6	1	49,6	—	1	3 (1)	0,1	—	2	—	43	91	29	57	5	—	„ „
42. Nieznanów	Nieznanów	Chołojów	7,0	Wola Chołojowska	4,0	2	92,4	1	71,3	—	1	3 1)	0,4	—	2	1	66	107	73	6	15	13	r.
43. Nowosiółki Liskie	Nowosiółki Liskie	Zadwórze	7,0	Zadwórze	7,0	3	104,3	1	52,0	—	1	1 (-)	0,6	—	3	2	97	186	102	72	12	—	p. r.
44. Obydów	Obydów	Kamionka Strumiłowa	6,5	Obydów	2,0	2	96,9	2	96,9	—	1	3 (1)	—	0,6	2	—	30	90	83	7	—	—	p.
45. Ostrów	Ostrów	Krasne k. Lwowa	3,0	Krasne	3,0	1	72,0	1	72,0	—	1	3 (1)	—	0,2	1	2	34	51	51	—	—	—	r.
46. Pobużany	Pobużany	Busk k. Lwowa	8,0	„	14,0	2	101,3	1	56,3	—	1	3 (1)	—	0,2	2	—	60	151	86	59	1	5	p. r.
47. Pobużany	„	„	8,0	„	15,0	1	16,8	—	—	—	—	—	—	1,1	1	1	34	36	35	—	1	—	p.
48. Połoneczna	Połoneczna	Chołojów	10,0	Wola Chołojowska	8,0	2	71,5	2	71,5	—	1	2 (1)	—	0,4	2	1	66	133	82	48	3	—	r.
49. Rakobuty	Rakobuty	Busk k. Lwowa	7,0	Krasne	15,0	1	60,0	—	—	—	—	—	—	0,1	1	1	35	43	43	—	—	—	„
50. Ruda za Bugiem	Ruda Sielecka	Kamionka Strumiłowa	8,0	Jazienica	4,0	1	46,6	1	46,6	—	1	3 (1)	0,1	0,1	1	2	34	54	47	7	—	—	p. r.
51. Ruda Sielecka	„	„	7,0	„	4,0	1	45,0	1	45,0	—	—	—	—	—	1	1	37	38	25	9	4	—	p.
52. Ruda Sielecka	„	„	7,0	„	4,0	1	60,0	1	60,0	—	1	3 (1)	—	—	1	1	36	50	17	25	8	—	r.
53. Rusiłów	Rusiłów	Krasne k. Lwowa	4,0	Krasne	4,0	1	42,0	1	42,0	—	—	—	—	0,9	1	2	35	46	46	—	—	—	p. r.
54. Rzepniów	Rzepniów	Milatyn Nowy	2,0	Zadwórze	12,0	2	113,5	2	113,5	—	1	3 (1)	0,2	0,3	2	2	71	137	133	—	4	—	„ „
55. Sielec Bieńków	Sielec Bieńków	Sielec Bieńków	4,0	Sielec Bieńków	4,0	1	30,0	—	—	1	—	—	—	0,3	1	2	36	161	61	41	59	—	r.
56. Sielec Bieńków	„	„	1,0	„	1,0	1	47,1	1	47,1	—	—	—	—	—	1	1	34	42	42	—	—	—	p.
57. Sokole	Sokole	Kamionka Strumiłowa	14,0	Kamionka Strumiłowa	14,0	2	55,3	2	55,3	—	1	3 (1)	0,1	1,2	2	2	72	130	113	17	—	—	r.
58. Sokołów	Sokołów	„	19,0	Kłodno Żółtańce	9,0	1	46,8	1	46,8	—	1	3 (1)	—	—	1	1	36	56	56	—	—	—	„
59. Spas	Spas	„	13,5	Kamionka Strumiłowa	13,5	1	28,3	—	—	—	—	—	—	0,2	1	2	34	60	56	4	—	—	„
60. Streptów	Streptów	„	14,0	„	12,0	4	201,2	4	201,2	1	1	3 (1)	0,1	0,9	4	2	121	205	158	47	—	—	p. r.
61. Stryhanka	Stryhanka	Dobrotwór	4,0	Strychanka	2,0	1	58,5	1	58,5	—	1	3 (1)	—	—	1	2	33	49	49	—	—	—	„ „
62. Tadanie	Tadanie	Kamionka Strumiłowa	6,0	Kamionka Strumiłowa	5,0	2	81,0	2	81,0	—	1	3 (1)	—	—	2	1	64	90	90	—	—	—	„ „
63. Tadanie	„	„	6,0	„	5,0	1	35,0	—	—	—	—	—	—	—	1	1	37	50	36	10	4	—	p.
64. Turki	Sokole	„	14,0	Jazienica	12,0	1	54,0	1	54,0	—	1	3 (1)	—	4,0	1	—	30	25	25	—	—	—	„
65. Ubinie	Ubinie	Zadwórze	6,0	Zadwórze	6,0	1	46,1	1	46,1	—	1	3 (1)	—	—	1	—	33	87	87	—	—	—	p. r.
66. Warchoły	Adamy	Busk k. Lwowa	13,0	Krasne	21,0	1	47,3	1	47,3	—	1	3 (1)	—	0,9	1	1	33	89	54	32	3	—	p.
67. Wierzblany	Wierzblany	„	5,0	„	12,0	1	51,0	1	51,0	—	1	3 (1)	—	1,1	1	—	32	58	58	—	—	—	r.
68. Wierzblany	„	„	5,0	„	12,0	1	25,0	—	—	—	—	—	—	1,1	1	—	32	47	47	—	—	—	p.
69. Wolica Derewlańska	Wolica Derewlańska	Kamionka Strumiłowa	18,0	Kamionka Strumiłowa	16,0	1	22,5	—	—	—	—	—	—	0,5	1	—	32	67	48	19	—	—	r.
70. Wyrów	Wyrów	„	17,0	Kłodno Żółtańce	6,0	1	40,9	1	40,9	—	1	3 (1)	—	0,1	1	1	34	69	69	—	—	—	„
71. Żelechów Wielki	Żelechów Wielki	Milatyn Nowy	5,0	Zadwórze	14,0	5	251,9	5	251,9	1	1	3 (1)	—	0,4	5	—	123	264	165	92	7	—	p.
72. Żuratyn	Żuratyn	Busk k. Lwowa	4,0	Krasne	10,0	1	45,0	1	45,0	—	1	3 (1)	—	—	1	2	38	56	49	7	—	—	„

SZKOŁA siedziba, wzgl. nazwa	GMINA w miastach ulica i Nr. domu	URZĄD POCZTOWY Nazwa	URZĄD POCZTOWY Odległość w km.	STACJA KOLEJOWA Nazwa	STACJA KOLEJOWA Odległość w km.	IZBY LEKCYJNE Ogółem liczba	IZBY LEKCYJNE Ogółem pow. w m.²	IZBY LEKCYJNE W budynkach własnych liczba	IZBY LEKCYJNE W budynkach własnych pow. w m.²	INNE IZBY SZKOLNE	MIESZKANIA NAUCZYCIELI W BUDYNKACH WŁASNYCH Mieszkań	MIESZKANIA NAUCZYCIELI W BUDYNKACH WŁASNYCH Izb (w tem kuchen)	GRUNTY SZKOLNE W HEKT. W użyciu szkoły	GRUNTY SZKOLNE W HEKT. W użyciu nauczycieli	NAUCZYCIELE W charakterze etatowych	NAUCZYCIELE W charakterze nieetatowych	GODZIN LEKCYJ TYGODNIOWO	DZIECI ZAPISANE DO SZKOŁY Ogółem	DZIECI ZAPISANE DO SZKOŁY Uczęszczające z odległości —1 km.	1—2 km.	2—3 km.	ponad 3 km.	JĘZYK NAUCZANIA
7. Powiat Kopyczyńce																								
MIASTO:																								
Kopyczyńce:																								
1. powszechna	•	Kopyczyńce	0,5	Kopyczyńce	2,0	8	384,4	8	384,4	4	1	4 (1)	0,4	4,0	11	—	245	403	208	195	—	—	p.
2. „	•	„	0,3	„	2,0	10	480,0	10	480,0	2	1	4 (1)	—	—	11	3	304	405	216	189	—	—	„
Husiatyn:																								
3. powszechna	ul. Jana Świercza	Husiatyn	0,0	Husiatyn	1,0	6	288,0	6	288,0	2	1	1 (1)	0,2	—	7	1	181	246	240	—	6	—	„
WIEŚ:																								
1. Bosyry	Bosyry	Kociubińczyki	2,5	Skała	8,0	2	49,7	—	—	—	—	—	13,0	7,0	2	2	65	105	105	—	—	—	p. r.
2. Celejów	Celejów	Kopyczyńce	11,0	Kopyczyńce	11,0	1	53,3	1	53,3	—	1	3 (1)	0,1	0,9	1	2	36	79	64	5	10	—	„ „
3. Chłopówka	Chłopówka	Chorostków	3,0	Chorostków	4,0	3	121,0	2	96,0	—	1	3 (1)	0,2	0,6	3	1	88	165	149	16	—	—	p.
4. Chorostków	Chorostków	„	0,3	„	2,0	5	205,9	3	169,9	—	—	—	—	—	5	3	179	318	139	179	—	—	„
5. Chorostków	„	„	0,3	„	2,0	5	195,6	5	195,6	1	1	4 (1)	0,4	0,5	9	—	204	320	156	127	37	—	„
6. Czabarówka	Czabarówka	Wasylkowce	4,0	Czabarówka	0,3	3	61,5	—	—	—	—	—	0,4	1,1	3	2	94	184	120	64	—	—	p. r.
7. Czahary	Kociubińce	Kopyczyńce	5,0	Kopyczyńce	6,0	1	19,1	—	—	—	—	—	—	—	1	2	34	33	20	6	7	—	p.
8. Czarnokoniecka Wola	Czarnokon. Wola	Czarnokońce Wielkie	4,0	Hadynkowce	18,0	1	56,8	1	56,8	—	1	2 (1)	0,1	0,4	1	3	37	80	80	—	—	—	„
9. Czarnokońce Małe	Czarnokońce Małe	„	3,0	„	12,0	2	91,4	2	91,4	1	1	3 (1)	—	0,9	2	2	73	158	136	22	—	—	p. r.
10. Czarnokońce Wielkie	Czarnokońce Wiel.	„	0,0	„	14,0	4	211,1	4	211,1	1	1	4 (1)	0,2	0,6	5	2	145	204	184	20	—	—	„ „
11. Hadyńkowce	Hadyńkowce	Hadyńkowce	0,5	„	3,0	4	126,1	3	98,2	—	1	3 (1)	0,2	1,0	4	2	123	215	112	95	8	—	„ „
12. Hadyńkowce	„	„	7,0	Wygnanka	0,5	1	19,9	—	—	—	—	—	—	—	1	1	32	26	26	—	—	—	p.
13. Horodnica	Horodnica	Horodnica	0,2	Husiatyn	14,0	5	231,2	5	231,2	1	1	3 (1)	0,6	0,6	5	2	153	254	163	41	50	—	„
14. Howiłów Mały	Howiłów Mały	Chorostków	6,0	Chorostków	8,0	2	68,9	1	50,4	—	1	3 (1)	—	1,7	2	2	68	81	81	—	—	—	„
15. Howiłów Wielki	Howiłów Wielki	„	4,0	„	6,0	3	110,3	—	—	—	—	—	0,3	1,0	3	2	92	154	100	54	—	—	„
16. Hryńkowce	Hryńkowce	Probużna	2,0	Hadynkowce	9,0	1	36,0	1	36,0	—	1	1 (-)	—	—	1	2	34	71	71	—	—	—	„
17. Jabłonów	Jabłonów	Suchostaw	1,0	Kopyczyńce	7,0	2	112,0	2	112,0	—	1	2 (1)	0,2	1,3	2	1	62	110	110	—	—	—	„
18. Jabłonów	„	„	1,5	Chorostków	7,0	2	99,4	2	99,4	1	1	3 (1)	0,8	—	2	1	62	121	81	40	—	—	p. r.
19. Karaszyńce	Karaszyńce	Chorostków	4,0	„	6,0	1	35,0	1	35,0	—	—	—	—	1,7	1	2	38	65	65	—	—	—	p.
20. Kluwińce	Kluwińce	„	7,0	„	9,0	4	190,5	2	133 0	1	1	3 (1)	0,4	0,2	4	2	132	175	175	—	—	—	p. r.
21. Kociubińce	Kociubińce	Kopyczyńce	8,5	Kopyczyńce	8,5	4	166,3	4	166,3	—	1	3 (1)	—	1,1	5	1	128	242	235	7	—	—	p.
22. Kociubińczyki	Kociubińczyki	Kociubińczyki	0,0	Husiatyn	14,5	2	62,4	1	30,0	—	1	3 (1)	—	0,8	2	2	66	129	129	—	—	—	„
23. Kotówka	Kotówka	Kopyczyńce	2,2	Kopyczyńce	2,5	2	75,0	1	48,0	—	1	3 (1)	0,1	—	2	2	66	115	101	14	—	—	p. r.
24. Krogulec	Krogulec	Wasylkowce	5,0	Krogulec	1,0	2	90,0	2	90,0	—	1	3 (1)	—	1,1	2	1	67	114	109	5	—	—	„ „
25. Krzyweńkie	Krzyweńkie	Tłusteńkie	5,0	Husiatyn	12,0	2	115,6	2	115,6	—	1	4 (1)	0,2	0,4	2	2	66	116	70	46	—	—	„ „
26. Liczkowce	Liczkowce	Horodnica	4,0	„	9,0	4	164,0	4	164,0	—	1	3 (1)	0,2	0,6	4	2	126	211	207	4	—	—	p.
27. Majdan	Majdan	Kopyczyńce	9,5	Kopyczyńce	9,5	2	96,0	2	96,0	1	1	3 (1)	—	0,2	2	1	68	114	106	8	—	—	„
28. Mszaniec	Mszaniec	Mszaniec	0,8	Dereniówka	1,5	2	145,0	2	145,0	1	1	3 (1)	—	6,0	2	—	60	101	101	—	—	—	p. r.
29. Myszkowce	Myszkowce	Kopyczyńce	14,0	Krogulec	6,0	1	13,8	—	—	—	—	—	—	—	1	2	35	76	76	—	—	—	„ „
30. Niżborg Nowy	Niżborg Nowy	„	9,0	„	3,0	3	143,1	2	112,0	1	1	3 (1)	—	0,6	3	2	92	165	165	—	—	—	„ „
31. Niżborg Stary	Niżborg Stary	„	11,0	Wasylkowce	6,0	2	80,6	2	80,6	—	1	3 (1)	—	0,6	2	2	66	109	109	—	—	—	p.
32. Niżborg Szlachecki	Niżborg Szlachecki	„	10,0	Krogulec	3,0	1	18,0	—	—	—	—	—	—	—	1	1	34	46	44	2	—	—	„
33. Olchowczyk	Olchowczyk	Husiatyn	4,0	Husiatyn	4,0	2	113,3	2	113,3	—	1	3 (1)	0,2	0,4	2	2	64	107	107	—	—	—	„
34. Oryszkowce	Oryszkowce	Kopyczyńce	4,0	Wygnanka	2,0	4	142,7	2	102,7	—	1	3 (1)	0,3	0,6	4	2	132	254	195	59	—	—	p. r.
35. Peremiłów	Peremiłów	Chorostków	5,0	Chorostków	7,0	3	111,5	3	111,5	1	1	4 (1)	0,1	2,1	3	2	95	154	123	31	—	—	„ „
36. Postołówka	Postołówka	Horodnica	3,5	„	15,0	3	110,5	3	110,5	1	1	3 (1)	0,5	0,1	3	2	92	204	121	83	—	—	„ „
37. Probużna	Probużna	Probużna	0,0	Hadynkowce	6,5	5	105,2	—	—	—	—	—	—	—	5	2	159	200	193	7	—	—	p.
38. Probużna	„	„	0,0	„	6,5	2	52,5	—	—	—	—	—	—	0,3	2	1	68	155	87	68	—	—	p. r.
39. Samołuskowce	Samołuskowce	Horodnica	3,0	Wasylkowce	9,0	3	153,9	3	153,9	—	1	3 (1)	—	1,1	3	2	96	173	173	—	—	—	p.
40. Sidorów	Sidorów	Husiatyn	8,0	Husiatyn	8,0	4	153,1	4	153,1	1	2	5 (2)	—	0,4	4	2	120	161	124	37	—	—	„
41. Siekierzyńce	Siekierzyńce	Kociubińczyki	4,0	„	20,0	1	22,5	—	—	—	—	—	—	1,4	1	1	32	63	51	12	—	—	p. r.
42. Suchodół	Suchodół	Husiatyn	4,5	„	5,5	1	48,0	1	48,0	—	1	3 (1)	—	—	1	2	34	61	61	—	—	—	„ „
43. Suchostaw	Suchostaw	Suchostaw	0,5	Chorostków	7,0	4	195,0	4	195,0	1	2	5 (1)	—	1,4	4	2	123	178	150	28	—	—	„ „

SZKOŁA SIEDZIBA, WZGL. NAZWA	GMINA W MIASTACH ULICA i Nr. DOMU	URZĄD POCZTOWY Nazwa	Odległość w km.	STACJA KOLEJOWA Nazwa	Odległość w km.	IZBY LEKCYJNE Ogółem liczba	Ogółem pow. w m²	W budynkach własnych liczba	W budynkach własnych pow. w m²	INNE IZBY SZKOLNE	MIESZKANIA NAUCZYCIELI W BUDYNKACH WŁASNYCH Mieszkań	Izb (w tem kuchen)	GRUNTY SZKOLNE W HEKT. W użyciu szkoły	W użyciu nauczyciele	NAUCZYCIELE W charakterze etatowych	W charakterze nieetatowych	GODZIN LEKCYJ TYGODNIOWO	DZIECI ZAPISANE DO SZKOŁY Ogółem	Uczęszczające z odległości —1 km.	1—2 km.	2—3 km.	ponad 3 km.	JĘZYK NAUCZANIA
44. Szydłowce	Szydłowce	Husiatyn	9,0	Husiatyn	9,0	2	44,7	—	—	—	—	—	—	—	2	2	64	129	90	39	—	—	p.
45. Teklówka	Kotówka	Kopyczyńce	6,0	Hadynkowce	3,0	1	20,3	—	—	—	—	—	—	—	1	2	34	37	37	—	—	—	„
46. Tłusteńkie	Tłusteńkie	Tłusteńkie	0,0	„	14,0	3	128,6	3	128,6	—	1	4 (1)	—	0,3	3	2	96	160	160	—	—	—	p. r.
47. Trojanówka	Suchodół	Husiatyn	6,0	Husiatyn	6,0	1	20,3	—	—	—	—	—	0,6	1,2	1	2	34	42	25	17	—	—	p.
48. Trybuchowce	Trybuchowce	Horodnica	6,0	„	9,0	2	32,0	—	—	—	—	—	0,3	0 6	2	2	68	131	131	—	—	—	p. r.
49. Tudorów	Tudorów	Kopyczyńce	10,0	Kopyczyńce	11,0	1	44,7	1	44,7	—	1	2 (1)	—	1,2	1	1	34	94	87	7	—	—	„ „
50. Uwisła	Uwisła	Chorostków	5,0	Chorostków	5,0	3	118,0	2	98,4	—	1	3 (1)	0,2	1,2	3	2	94	191	181	10	—	—	„ „
51. Wasylkowce	Wasylkowce	Wasylkowce	0,5	Wasylkowce	0,5	5	121,3	—	—	—	—	—	0,4	0,6	5	2	152	257	226	28	—	3	„ „
52. Wasylków	Wasylków	Tłusteńkie	7,0	Husiatyn	13,5	2	102,0	2	102,0	—	1	3 (1)	0,1	—	2	2	36	90	70	20	—	—	„ „
53. Wierzchowce	Wierzchowce	Chorostków	6,0	Chorostków	8,0	2	56,4	1	31,4	—	1	3 (1)	0,1	—	2	2	68	105	105	—	—	—	p.
54. Witosówka	Witosówka	Mszaniec	2,0	Dereniówka	2,5	1	16,0	—	—	—	—	—	0,3	1,1	1	—	30	19	9	2	3	5	„
55. Zaremba	Zaremba	Hadyńkowce	3,0	Hadynkowce	5,0	1	40,9	1	40,9	—	1	2 (1)	1,1	1,1	1	1	32	31	28	3	—	—	„
56. Zielona	Zielona	Kociubińczyki	3,0	Husiatyn	13,5	1	35,0	1	35,0	—	1	3 (1)	—	—	1	1	32	50	50	—	—	—	p. r.
57. Zofjówka	Peremiłów	Chorostków	11,0	Chorostków	11,0	1	30,3	—	—	—	—	—	0,1	1,0	1	1	34	43	27	2	9	5	p.
58. Żabińce	Żabińce	Probużna	3,0	Hadynkowce	6,0	1	52,0	1	52,0	—	1	3 (1)	0,1	0,3	1	2	36	76	69	7	—	—	„
8. Powiat Podhajce																							
MIASTO:																							
Podhajce:																							
1. powsz. im. Sobieskiego	•	Podhajce	1,0	Podhajce	2,0	(11)	(310,2)	—	—	—	—	—	—	0,9	13	—	304	463	355	103	—	5	p.
2. „ „ Piramowicza	•	„	1,0	„	3,0	11	310,2	—	—	2	—	—	—	—	11	3	334	438	349	53	33	3	„
WIEŚ:																							
1. Beckersdorf	Beckersdorf	Nowosiółka	2,0	„	8,0	1	63,8	1	63,8	—	1	3 (1)	—	1,1	1	1	34	63	54	9	—	—	„
2. Białokiernica	Białokiernica	Podhajce	8,0	„	10,0	2	111,8	2	111,8	—	1	3 (1)	0,4	0,6	2	2	66	129	56	73	—	—	„
3. Bieniawa	Bieniawa	Bieniawa	0,0	Denysów Kupczyńce	14,0	1	45,6	1	45,6	—	1	2 (1)	0,6	—	1	1	34	73	64	8	1	—	„
4. Bohatkowce	Bohatkowce	Denysów	8,0	„	8,0	2	100,0	2	100,0	—	1	4 (1)	0,1	0,4	2	1	62	137	136	1	—	—	p. r.
5. Bohatkowce	„	„	9,0	„	8,0	1	35,6	1	35,6	—	1	2 (1)	0,3	1,1	1	1	34	46	42	4	—	—	p.
6. Boków	Boków	Bybło	3,0	Podszumlańce	10,0	2	84,9	2	84,9	—	2	6 (2)	—	—	2	2	72	152	152	—	—	—	„
7. Bożyków	Bożyków	Litwinów	3,0	Litwinów Bożyków	1,0	2	76,0	1	48,0	—	1	3 (1)	—	6,1	2	1	63	149	143	—	6	—	p. r.
8. Burkanów	Burkanów	Złotniki k. Podhajec	1,0	Podhajce	23,0	2	108,0	2	108,0	—	1	4 (1)	0,2	0,4	2	2	70	140	115	20	5	—	p.
9. Byszów	Byszów	Horożanka	4,0	Halicz	12,0	1	44,2	1	44 2	—	1	3 (1)	—	0,1	1	2	38	83	83	—	—	—	„
10. Chatki	Chatki	Złotniki k. Podhajec	1,0	Podhajce	22,0	1	23,0	—	—	—	—	—	—	—	1	2	38	67	66	—	1	—	„
11. Dobrowody	Dobrowody	Monasterzyska	7,0	Monasterzyska	7,0	2	96,0	2	96,0	—	1	3 (1)	—	0,6	3	2	91	165	160	5	—	—	„
12. Gniłowody	Gniłowody	Wiśniowczyk	8,0	Podhajce	14,0	2	51,0	2	51,0	—	1	2 (1)	0,2	—	2	2	68	123	118	5	—	—	„
13. [Gniłowody]	[„]	[„]	[8,0]	[„]	[14,0]	—	—	—	—	—	—	—	—	—	—	—	—	—	—	—	—	—	[p.]
14. Hajworonka	Hajworonka	„	3,0	„	21,0	1	33,8	—	—	—	—	—	0,1	1,0	1	1	33	48	48	—	—	—	p.
15. Hajworonka	„	„	3,0	„	23,0	1	20,3	—	—	—	—	—	—	1,1	1	—	30	73	59	14	—	—	r.
16. Hnilcze	Hnilcze	Hnilcze	0,0	Rudniki	12,0	3	173,8	3	173,8	—	1	4 (1)	—	3,5	3	2	66	155	149	6	—	—	p.
17. Hołhocze	Hołhocze	Hołhocze	0,0	Podhajce	10,0	3	134,7	2	108,0	1	1	3 (1)	—	0,1	3	2	92	200	197	3	—	—	r.
18. Hołhocze	„	„	0,0	„	10,0	1	47,4	—	—	—	—	—	—	—	1	1	34	30	28	2	—	—	p.
19. Horożanka	Horożanka	Horożanka	0,0	Halicz	18,0	3	121,9	2	92,4	—	1	4 (1)	—	0,9	3	2	97	178	128	28	20	2	„
20. Iszczków	Iszczków	Denysów	8,0	Denysów Kupczyńce	10,0	1	22,1	—	—	—	—	—	0,2	0,1	1	2	32	70	56	14	—	—	r.
21. Jabłonówka	Jabłonówka	Zawałów	3,0	Podhajce	7,0	1	37,7	1	37,7	—	1	2 (1)	—	1,7	1	2	38	68	66	2	—	—	p.
22. Justynówka	Justynówka	Nowosiółka	5,0	„	13,0	1	37,4	1	37,4	—	3	4 (1)	0,9	1,3	1	1	33	51	42	—	9	—	„
23. Justynówka	„	„	5,0	„	13,0	1	19,8	1	19,8	—	—	—	0,2	—	1	1	33	46	46	—	—	—	p. r.
24. Kazimierzówka	Uhrynów	Podhajce	6,0	„	4,0	1	29,7	1	29,7	—	1	2 (1)	—	—	1	1	32	33	32	1	—	—	p.
25. Korzowa	Korzowa	Horożanka	11,0	Monasterzyska	12,0	1	54,0	1	54,0	—	1	3 (1)	—	1,1	1	2	38	95	95	—	—	—	„
26. Kotuzów	Kotuzów	Wiśniowczyk	6,0	Podhajce	21,0	2	75,0	2	75,0	—	1	3 (1)	—	0,6	2	1	64	151	151	—	—	—	r.
27. Litwinów	Litwinów	Litwinów	0,1	Litwinów Bożyków	2,0	1	28,8	—	—	—	—	—	—	—	1	1	31	43	23	20	—	—	p
28. Litwinów	„	„	0,5	„	3,0	2	96,0	2	96,0	—	1	3 (1)	—	0,5	2	1	62	119	70	42	7	—	r.
29. Łęczówka	Nowosiółka	Nowosiółka	1,5	Podhajce	8,0	1	56.0	—	—	—	—	—	1,0	1,3	1	1	34	42	10	20	12	—	p.
30. Łysa	Łysa	Zawałów	6,0	Rudniki	4,0	1	42,2	1	42,2	—	1	3 (1)	0,3	0,8	1	1	32	62	52	10	—	—	r.

SZKOŁA siedziba, wzgl. nazwa	GMINA w miastach ulica i Nr. domu	URZĄD POCZTOWY Nazwa	URZĄD POCZTOWY Odległość w km.	STACJA KOLEJOWA Nazwa	STACJA KOLEJOWA Odległość w km.	IZBY LEKCYJNE Ogółem liczba	IZBY LEKCYJNE Ogółem pow. w m.²	IZBY LEKCYJNE W budynkach własnych liczba	IZBY LEKCYJNE W budynkach własnych pow. w m.²	INNE IZBY SZKOLNE	MIESZKANIA NAUCZYCIELI W BUDYNKACH WŁASNYCH Mieszkań	MIESZKANIA NAUCZYCIELI W BUDYNKACH WŁASNYCH Izb (w tem kuchen)	GRUNTY SZKOLNE W HEKT. W użyciu szkoły	GRUNTY SZKOLNE W HEKT. W użyciu nauczycieli	NAUCZYCIELE W charakterze etatowych	NAUCZYCIELE W charakterze nieetatowych	GODZIN LEKCYJ TYGODNIOWO	DZIECI ZAPISANE DO SZKOŁY Ogółem	DZIECI ZAPISANE DO SZKOŁY Uczęszczające z odległości —1 km.	1—2 km.	2—3 km.	ponad 3 km.	JĘZYK NAUCZANIA
31. Małowody	Małowody	Kozowa	15,0	Słoboda Teofipólka	9,0	1	48,0	1	48,0	—	1	3 (1)	—	1,7	1	1	34	48	47	1	—	—	p. r.
32. Markowa	Markowa	Zawałów	8,0	Monasterzyska	13,0	2	38,8	—	—	—	—	—	—	0,6	2	2	65	116	114	2	—	—	p.
33. Mądzelówka	Mądzelówka	Podhajce	9,0	Podhajce	11,0	2	68,0	—	—	—	—	—	0,1	—	2	1	64	110	110	—	—	—	r.
34. Michałówka	Michałówka	„	10,0	„	12,0	1	25,0	1	25,0	—	1	3 (1)	—	1,1	1	—	24	41	41	—	—	—	p.
35. Mużyłów	Mużyłów	„	4,0	„	6,0	2	96,0	1	72,0	—	1	3 (1)	0,1	0,1	2	2	65	143	63	59	21	—	p. r.
36. Nosów	Nosów	Zawałów	4,0	Rudniki	6,0	1	38,3	1	38,3	—	1	3 (1)	0,1	0,8	1	1	34	96	94	—	—	2	r.
37. Nowosiółka	Nowosiółka	Nowosiółka	0,0	Podhajce	8,0	2	81,9	2	81,9	—	—	—	0,3	0,4	2	2	64	159	101	43	15	—	p. r.
38. Nowosiółka	„	„	0,3	„	8,0	1	42,0	—	—	—	—	—	—	—	1	1	34	51	46	5	—	—	p.
39. Panowice	Panowice	Hnilcze	2,5	„	18,0	1	45,8	1	45,8	—	1	3 (1)	—	0,3	1	1	34	67	67	—	—	—	„
40. Rakowiec	Rakowiec	Złotniki k. Podhajec	7,0	Denysów Kupczyńce	14,0	1	18,1	—	—	—	—	—	—	0,7	1	1	36	73	66	7	—	—	„
41. Rosochowaciec	Rosochowaciec	Denysów	7,0	Słoboda Teofipólka	7,0	1	48,0	1	48,0	—	1	3 (1)	0,6	—	1	2	38	94	88	6	—	—	p. r.
42. Rudniki	Rudniki	Litwinów	3,0	Rudniki	1,0	1	20,0	—	—	—	—	—	—	0,5	1	—	30	43	41	2	—	—	„ „
43. Sapowa	Sapowa	Wiśniowczyk	3,0	Podhajce	23,0	1	43,1	1	43,1	—	1	3 (1)	0,1	1,1	1	1	31	82	82	—	—	—	„ „
44. Seredne	Seredne	Zawałów	2,0	„	14,0	1	30,0	—	—	—	—	—	—	1,1	1	—	30	58	58	—	—	—	„ „
45. Siemikowce	Siemikowce	Bieniawa	2,0	Denysów Kupczyńce	12,0	1	64,0	1	64,0	—	1	3 (1)	—	0,8	1	1	32	60	20	15	12	13	p.
46. Siółko	Siółko	Podhajce	3,0	Podhajce	5,0	2	65,0	1	48,8	—	1	3 (1)	—	—	2	—	58	102	92	10	—	—	r.
47. Siółko ad Bożyków	Siółko ad Bożyków	Litwinów	8,0	Litwinów Bożyków	6,0	1	20,3	—	—	—	—	—	—	0,7	1	1	32	66	42	24	—	—	„
48. Sławentyn	Sławentyn	Lipica Dolna	7,0	Lipica Dolna	7,0	1	72,8	1	72,8	—	1	3 (1)	0,2	0,5	2	—	64	107	96	7	—	4	„
49. Sokolniki	Sokolniki	Złotniki k. Podhajec	2,0	Podhajce	24,0	1	42,2	1	42,2	1	1	3 (1)	—	—	1	2	36	94	94	—	—	—	p.
50. Sokołów	Sokołów	„ „ „	3,0	„	24,0	2	126,1	2	126,1	—	2	4 (1)	—	2,2	2	2	92	140	140	—	—	—	„
51. Sosnów	Sosnów	„ „ „	6,0	Denysów Kupczyńce	16,0	3	159,2	2	137,6	1	1	3 (1)	—	1,0	3	1	87	120	102	16	2	—	„
52. Stare Miasto	Stare Miasto	Podhajce	2,0	Podhajce	4,0	1	63,0	1	63,0	—	1	3 (1)	0,2	—	1	—	30	76	76	—	—	—	„
53. Szczepanów	Szczepanów	Kozowa	9,0	Krzywe	3,0	1	40,0	1	40,0	—	1	2 (1)	1,1	1,1	2	1	31	31	17	14	—	—	„
54. Szczepanów	„	„	8,0	„	3,0	1	48,0	1	48,0	—	1	3 (1)	—	1,2	1	—	33	73	73	—	—	—	p. r.
55. Szumlany	Szumlany	Bybło	5,0	Świstelniki	6,0	2	88,0	2	88,0	—	1	3 (1)	0,5	3,5	3	2	86	182	144	38	—	—	p.
56. [Szwajcarja]	[Rakowiec]	[Złotniki k. Podhajec]	[7,0]	[Denysów Kupczyńce]	[14,0]	—	—	—	—	—	—	—	[2,0]	—	—	—	—	—	—	—	—	—	[p.]
57. Szwejków	Szwejków	Monasterzyska	6,0	Monasterzyska	7,0	1	72,0	1	72,0	—	1	4 (1)	0,2	0,7	2	2	67	146	146	—	—	—	p.
58. Telacze	Telacze	Podhajce	11,0	Krzywe	6,0	2	67,0	1	41,5	—	1	3 (1)	—	0,6	2	1	59	94	94	—	—	—	r.
59. Toustobaby	Toustobaby	Horożanka	8,0	Monasterzyska	14,0	2	90,6	2	90,6	—	1	3 (1)	0,6	1,1	2	2	66	122	122	—	—	—	p.
60. Uhrynów	Uhrynów	Podhajce	4,0	Podhajce	2,0	1	54,0	1	54,0	—	1	1 (1)	—	—	1	2	33	105	85	20	—	—	„
61. Uwsie	Uwsie	Kozowa	10,0	Kozowa	11,0	1	48,0	1	48,0	—	1	3 (1)	—	—	2	1	63	175	175	—	—	—	r.
62. Waga Ogińszczyzna	Nowosiółka	Podhajce	12,0	Podhajce	14,0	1	17,2	—	—	—	—	—	—	—	1	1	32	35	31	3	1	—	p.
63. Wesołówka	Bohatkowce	Mikulińce	3,0	Chodaczków Wielki	9,0	1	25,0	—	—	—	—	—	—	—	1	1	26	29	29	—	—	—	„
64. Woronica	Byszów	Halicz	14,0	Halicz	14,0	1	18,1	—	—	—	—	—	—	—	1	—	30	44	35	5	4	—	„
65. Wierzbów	Wierzbów	Podhajce	4,5	Podhajce	6,5	3	146,0	2	107,0	—	1	3 (1)	—	8,0	3	2	92	173	170	3	—	—	r.
66. Wiśniowczyk	Wiśniowczyk	Wiśniowczyk	0,2	„	21,0	2	80,6	1	57,1	—	1	1 (-)	0,3	—	2	2	68	134	134	—	—	—	p.
67. Wolica	Wolica	Hołhocze	2,0	Monasterzyska	11,0	1	19,4	—	—	—	—	—	—	0,9	1	2	34	61	61	—	—	—	„
68. Wołoszczyzna	Wołoszczyzna	Litwinów	2,5	Litwinów Bożyków	0,3	1	48,0	1	48,0	—	1	3 (1)	—	1,3	1	1	32	88	88	—	—	—	p. r.
69. Zahajce	Zahajce	Podhajce	2,5	Podhajce	4,5	1	38,8	1	38,8	—	1	2 (1)	0,2	—	1	—	30	52	50	2	—	—	p.
70. Zarwanica	Zarwanica	Wiśniowczyk	2,0	„	21,0	2	73,0	2	73,0	—	1	4 (1)	0,1	0,1	2	2	65	110	50	60	—	—	„
71. Zastawce ad Hołhocze	Zastawce ad Hołh.	Hołhocze	2,0	Monasterzyska	7,0	1	30,0	1	30,0	1	1	3 (1)	—	2,2	1	2	38	92	89	3	—	—	„
72. Zastawce ad Zawałów	Zastawce ad Zawał.	Zawałów	1,0	Podhajce	9,0	1	35,0	—	—	—	—	—	—	0,1	1	1	34	44	44	—	—	—	r.
73. Zaturzyn	Zaturzyn	„	4,0	„	14,0	1	25,2	—	—	—	—	—	—	1,0	1	—	30	59	47	12	—	—	p.
74. Zawadówka	Zawadówka	Monasterzyska	11,0	Monasterzyska	11,0	1	18,1	—	—	—	—	—	—	1,1	1	2	38	73	61	9	3	—	„
75. Zawałów	Zawałów	Zawałów	0,0	Podhajce	10,0	3	191,1	3	191,1	1	1	3 (1)	—	1,0	3	2	92	111	101	10	—	—	„
76. Złotniki	Złotniki	Złotniki k. Podhajec	0,3	„	22,0	2	79,5	1	59,5	—	—	—	0,1	0,4	3	2	96	236	81	150	—	5	„
77. Zuzanówka	Rudniki	Litwinów	5,0	Rudniki	5,0	1	18,0	—	—	—	—	—	—	—	1	1	36	35	35	—	—	—	„

9. Powiat Przemyślany

MIASTO: ***Przemyślany:***																								
1. powszechna	ul. Mickiewicza	Przemyślany	0,0	Przemyślany	0,0	7	338,5	7	338,5	1	1	4 (1)	0,2	0,8	12	—	256	324	203	100	21	—	p.
2. „	„	„	0,0	„	0,0	8	373,2	8	373,2	2	1	4 (1)	—	—	10	—	242	304	274	11	7	12	„

SZKOŁA siedziba, wzgl. nazwa	GMINA w miastach ulica i Nr. domu	URZĄD POCZTOWY Nazwa	URZĄD POCZTOWY Odległość w km.	STACJA KOLEJOWA Nazwa	STACJA KOLEJOWA Odległość w km.	IZBY LEKCYJNE Ogółem liczba	IZBY LEKCYJNE Ogółem pow. w m.²	IZBY LEKCYJNE W budynkach własnych liczba	IZBY LEKCYJNE W budynkach własnych pow. w m.²	INNE IZBY SZKOLNE	MIESZKANIA NAUCZYCIELI W BUDYNKACH WŁASNYCH Mieszkań	MIESZKANIA NAUCZYCIELI W BUDYNKACH WŁASNYCH Izb (w tem kuchen)	GRUNTY SZKOLNE W HEKT. W użyciu szkoły	GRUNTY SZKOLNE W HEKT. W użyciu nauczyciela	NAUCZYCIELE W charakterze etatowych	NAUCZYCIELE W charakterze nieetatowych	GODZIN LEKCYJ TYGODNIOWO	DZIECI ZAPISANE DO SZKOŁY Ogółem	DZIECI ZAPISANE DO SZKOŁY Uczęszczające z odległości —1 km.	1—2 km.	2—3 km.	ponad 3 km.	JĘZYK NAUCZANIA
Gliniany:																								
3. powszechna	ul. Szewczenki 4	Gliniany	0,0	Zadwórze	10,0	6	226,9	6	226,9	1	—	—	0,5	—	8	2	206	274	242	22	4	6	p.
4. „	„ „ „	„	0,0	„	10,0	4	237,1	4	237,1	1	1	3 (1)	0,1	0,4	6	1	178	211	159	45	7	—	p. r.
WIEŚ:																								
1. Alfredówka	Alfredówka	Kurowice	6,0	Kurowice	6,0	1	18,0	—	—	—	—	—	—	1,2	1	2	36	60	49	11	—	—	p.
2. Baczów	Baczów	Janczyn	4,0	Wołków	18,0	2	87,4	1	48,0	—	1	3 (1)	0,4	1,1	2	1	61	99	99	—	—	—	r.
3. Biała	Biała	Dunajów	5,0	Białe	2,0	5	216,5	2	108,0	—	1	3 (1)	0,2	1,2	5	2	149	247	166	66	15	—	p.
4. Biłka	Biłka	Przemyślany	11,0	Wołków	4,0	1	25,0	—	—	—	—	—	—	0,4	1	1	33	72	72	—	—	—	r.
5. Błotnia	Błotnia	Janczyn	4,0	„	13,0	3	144,0	3	144,0	2	1	3 (1)	0,1	1,2	3	—	88	171	151	19	1	—	p. r.
6. Bohdanówka	Połonice	Zadwórze	3,0	Zadwórze	3,0	1	35,3	—	—	—	—	—	—	—	1	—	31	32	32	—	—	—	p.
7. Borszów	Borszów	Przemyślany	3,5	Przemyślany	4,5	2	105,0	2	105,0	—	1	3 (1)	—	0,3	2	1	76	130	108	15	7	—	p. r.
8. Brykoń	Brykoń	„		Wołków	2,5	1	28,1	1	28,1	—	1	2 (1)	0,1	—	1	—	30	33	33	—	—	—	„ „
9. Brzuchowice	Brzuchowice	Janczyn	3,0	„	5,0	1	54,0	1	54,0	—	1	3 (1)	0,3	0,7	1	2	34	67	67	—	—	—	p.
10. Chlebowice Świrskie	Chlebowice Świrsk.	Świrz	3,0	Przemyślany	12,0	1	51,0	1	51,0	—	1	3 (1)	—	1,1	1	—	32	47	39	8	—	—	p. r.
11. Chlebowice Świrskie	„ „	„	3,0	„	18,0	3	138,2	3	138,2	2	1	3 (1)	—	1,5	3	—	88	135	73	26	19	17	p.
12. Ciemierzyńce	Ciemierzyńce	Dunajów	6,0	Dunajów	7,0	3	226,0	1	100,0	—	1	3 (1)	—	1,1	3	2	94	199	102	77	11	9	„
13. Ciemierzyńce	„	„	6,0	„	8,0	1	31,5	1	31,5	1	1	3 (1)	1,1	—	1	2	33	55	53	2	—	—	„
14. [Ciemierzyńce Gorzelnia]	[„]	[„]	[5,5]	[„]	[6,5]	—	—	—	—	—	—	—	—	—	—	—	—	[28]	[28]	—	—	—	[p.]
15. Czupernosów	Czupernosów	Przemyślany	3,0	Przemyślany	4,0	1	33,1	1	33,1	—	1	3 (1)	—	0,9	1	2	34	56	56	—	—	—	p.
16. Dąbrowa ad Biała	Biała	Dunajów	8,0	Białe	3,0	1	24,4	—	—	—	—	—	—	—	1	—	30	43	34	5	4	—	„
17. Dąbrowa ad Borszów	Borszów	Przemyślany	4,0	Przemyślany	4,0	1	16,8	—	—	—	—	—	0,3	—	1	—	34	37	37	—	—	—	„
18. Dobrzanica	Dobrzanica	Janczyn	7,0	Wołków	9,0	2	91,5	2	91,5	—	2	6 (2)	—	0,5	2	—	60	107	87	20	—	—	„
19. Dunajów	Dunajów	Dunajów	0,0	Dunajów	2,0	5	218,3	5	218,3	1	1	4 (1)	—	1,1	7	—	171	255	147	105	—	3	„
20. Dusanów	Dusanów	Janczyn	6,0	Wołków	13,0	2	75,0	1	35,0	—	—	—	0,4	—	2	—	60	170	116	54	—	—	p. r.
21. Hanaczów	Hanaczów	Świrz	6,0	Kurowice	6,0	3	126,6	3	126,6	—	2	4 (1)	—	0,4	4	1	115	183	177	6	—	—	p.
22. Hanaczówka	Hanaczówka	„	7,5	Krosienko Zaciemne	8,0	2	40,5	1	16,0	—	1	2 (1)	—	0,2	2	2	62	97	96	1	—	—	„
23. Hulków	Korzelice	Firlejów	3,0	Wołków	11,0	1	34,1	—	—	—	—	—	—	—	1	—	30	38	38	—	—	—	„
24. Jaktorów	Jaktorów	Słowita	4,0	Łahodów	5,0	2	93,0	1	63,0	—	1	3 (1)	—	1,0	2	2	64	114	114	—	—	—	„
25. Janczyn	Janczyn	Janczyn	0,0	Wołków	8,0	4	167,4	4	167,4	2	2	3 (1)	—	0,6	4	2	128	202	159	35	8	—	p. r.
26. Jasna	Łahodów	Pohorylce	3,0	Krosienko Zaciemne	2,0	1	20,2	—	—	—	—	—	—	—	1	1	32	37	31	6	—	—	p.
27. Kimirz	Kimirz	Świrz	5,0	Przemyślany	9,0	2	96,0	2	96,0	1	2	4 (1)	—	0,6	2	2	64	96	84	9	3	—	„
28. Kopań	Kopań	„	3,0	Kurowice	10,0	2	47,0	2	47,0	—	1	2 (1)	—	—	2	2	64	114	80	34	—	—	„
29. Korzelice	Korzelice	Firlejów	4,0	Wołków	12,0	1	33,5	1	33,5	—	1	1 (-)	—	2,2	1	1	31	30	19	11	—	—	„
30. Korzelice	„	„	4,0	„	12,0	2	114,4	2	114,4	1	1	4 (1)	—	0,6	2	1	64	135	104	18	10	3	p. r.
31. Kosteniów	Kosteniów	Janczyn	4,0	„	4,0	1	34,7	—	—	—	—	—	—	0,3	1	1	33	60	60	—	—	—	r.
32. Krosienko	Krosienko	Przemyślany	3,5	Przemyślany	3,5	4	172,0	2	112,0	—	1	3 (1)	—	1,7	4	2	132	171	170	1	—	—	p.
33. Krzywice	Krzywice	Słowita	3,0	Kurowice	16,0	2	82,8	2	82,8	—	1	4 (1)	0,2	0,4	2	—	59	93	89	4	—	—	„
34. Kurowice	Kurowice	Kurowice	0,0	„	1,0	4	92,3	—	—	—	—	—	—	0,4	4	—	118	192	132	60	—	—	„
35. Laszki Królewskie	Laszki Królewskie	Gliniany	7,0	Zadwórze	7,0	2	50,4	—	—	—	—	—	0,3	0,7	2	—	60	128	118	10	—	—	„
36. Lipowce	Lipowce	Przemyślany	9,0	Przemyślany	10,0	4	107,7	2	69,0	—	1	3 (1)	—	0,6	4	2	130	251	210	41	—	—	„
37. Ładańce	Ładańce	„	6,0	Wołków	3,0	2	96,0	2	96,0	1	1	4 (1)	—	0,4	2	—	60	121	121	—	—	—	p. r.
38. Łahodów	Łahodów	Pohorylce	3,0	Łahodów	3,0	3	84,0	1	31,3	—	1	3 (1)	—	0,7	5	2	130	208	199	—	9	—	p.
39. Łonie	Łonie	Gołogóry	8,0	Przemyślany	15,0	1	36,0	—	—	—	—	—	—	0,3	1	2	36	98	98	—	—	—	„
40. Majdan Lipowiecki	Majdan Lipowiecki	Przemyślany	8,0	„	9,0	1	45,0	1	45,0	—	1	3 (1)	0,1	1,0	1	—	30	59	54	5	—	—	„
41. Mazów	Słowita	Gliniany	4,5	Zadwórze	17,0	1	19,8	—	—	—	—	—	—	—	1	1	32	27	27	—	—	—	„
42. Meryszczów	Meryszczów	Przemyślany	6,0	Wołków	3,0	2	65,1	1	44,1	—	1	3 (1)	—	—	2	—	62	72	72	—	—	—	p. r.
43. Niedzieliska	Niedzieliska	Świrz	5,0	Przemyślany	9,0	1	54,0	1	54,0	—	1	3 (1)	—	0,3	1	—	30	56	49	7	—	—	p.
44. Nowosiółka	Nowosiółka	Narajów	6,0	Białe	5,0	2	60,2	1	30,0	—	1	2 (1)	0,3	0,6	2	1	67	117	117	—	—	—	„
45. Ostałowice	Ostałowice	Janczyn	8,0	Wołków	7,0	1	22,4	1	22,4	—	1	3 (1)	—	0,1	2	—	60	122	122	—	—	—	p. r.
46. Peczenia	Peczenia	Kurowice	4,0	Kurowice	5,0	2	94,0	2	94,0	—	1	3 (1)	—	0,6	2	2	67	108	108	—	—	—	„ „
47. Pleników	Pleników	Gołogóry	8,0	Dunajów	15,0	1	27,5	—	—	—	—	—	—	1,1	1	2	34	68	68	—	—	—	p.
48. Pletenice	Pletenice	Przemyślany	14,0	Poluchów Mały	3,0	2	56,0	2	56,0	—	2	5 (2)	—	0,2	2	2	68	54	54	—	—	—	„
49. Pniatyn	Pniatyn	„	9,0	„	3,0	1	27,5	—	—	—	—	—	—	0,3	2	—	34	61	61	—	—	—	„
50. Podhajczyki	Podhajczyki	Kurowice	6,0	Łahodów	3,0	2	67,3	1	44,8	—	1	3 (1)	0,1	2,8	2	—	62	133	129	—	4	—	p. r.
51. Podusilna	Podusilna	Narajów	6,0	Wołków	23,0	1	54,6	1	54,6	1	1	3 (1)	0,3	0,6	1	—	30	120	107	13	—	—	„ „
52. Podusów	Podusów	Janczyn	6,0	Poluchów Mały	5,0	1	38,4	—	—	—	—	—	—	0,4	1	—	31	79	77	2	—	—	„ „

SZKOŁA siedziba, wzgl. nazwa	GMINA w miastach ulica i Nr. domu	URZĄD POCZTOWY: Nazwa	URZĄD POCZTOWY: Odległość w km.	STACJA KOLEJOWA: Nazwa	STACJA KOLEJOWA: Odległość w km.	IZBY LEKCYJNE: Ogółem liczba	IZBY LEKCYJNE: Ogółem pow. w m.²	IZBY LEKCYJNE: W budynkach własnych liczba	IZBY LEKCYJNE: W budynkach własnych pow. w m.²	INNE IZBY SZKOLNE	MIESZKANIA NAUCZYCIELI W BUDYNKACH WŁASNYCH: Mieszkań	MIESZKANIA NAUCZYCIELI W BUDYNKACH WŁASNYCH: Izb (w tem kuchnia)	GRUNTY SZKOLNE W HEKT.: W użyciu: szkoły	GRUNTY SZKOLNE W HEKT.: W użyciu: nauczyciela	NAUCZYCIELE: W charakterze: etatowych	NAUCZYCIELE: W charakterze: nieetatowych	GODZIN LEKCYJ TYGODNIOWO	DZIECI ZAPISANE DO SZKOŁY: Ogółem	DZIECI ZAPISANE DO SZKOŁY: Uczęszczające z odległości: —1 km.	1—2 km.	2—3 km.	ponad 3 km.	JĘZYK NAUCZANIA
53. Pohorylce	Pohorylce	Pohorylce	0,0	Łahodów	0,0	2	62,0	1	50,0	—	1	3 (1)	—	1,1	2	2	66	87	59	28	—	—	p.
54. Poluchów Mały	Poluchów Mały	Przemyślany	10,0	Poluchów Mały	0,0	2	61,4	2	61,4	1	1	3 (1)	0,3	0,1	2	—	58	82	82	—	—	—	„
55. Poluchów Wielki	Poluchów Wielki	Gliniany	7,0	Kurowice	7,0	2	56,3	1	36,0	—	1	3 (1)	—	—	2	—	64	109	109	—	—	—	p. r.
56. Połonice	Połonice	Zadwórze	5,5	Zadwórze	5,5	2	128,0	1	64,0	—	1	3 (1)	—	0,6	2	—	62	130	122	8	—	—	p.
57. Połtew	Połtew	Gliniany	4,0	„	4,0	3	88,5	3	88,5	—	1	3 (1)	—	1,1	3	—	88	177	120	54	3	—	„
58. [Prybeń]	[Tuczna]	[Janczyn]	[11,0]	[Wołków]	[20,0]	[1]	[30,0]	[1]	[30,0]	—	[1]	[3 (1)]	—	—	—	—	—	[45]	[45]	—	—	—	[p. r.]
59. Przegnojów	Przegnojów	Gliniany	5,0	Zadwórze	17,5	2	83,9	2	83,9	—	1	2 (1)	0,1	0,6	3	—	87	148	134	11	—	3	p.
60. Rozworzany	Rozworzany	„	3,0	„	8,0	2	81,5	1	67,5	—	1	3 (1)	—	1,0	2	—	60	83	83	—	—	—	p. r.
61. Siworogi	Łahodów	Przemyślany	3,0	Przemyślany	3,0	1	52,5	1	52,5	2	1	3 (1)	0,1	—	1	1	34	57	57	—	—	—	p.
62. Słowita	Słowita	Słowita	0,3	Kurowice	16,0	4	154,7	2	105,4	1	1	4 (1)	—	0,6	4	2	128	254	248	3	1	2	„
63. Sołowa	Sołowa	Kurowice	4.0	„	4,0	1	42.0	1	42,0	—	1	3 (1)	—	0,7	1	2	34	76	76	—	—	—	p. r.
64. Stanimirz	Stanimirz	Pohorylce	3,0	Łahodów	3,0	2	84,0	2	84,0	—	2	5 (1)	—	0,6	2	2	67	127	127	—	—	—	p.
65. Świrz	Świrz	Świrz	0,0	Przemyślany	12,0	4	98,0	2	70,0	—	1	3 (1)	0,4	—	6	—	163	278	193	45	26	14	„
66. Tuczna	Tuczna	Janczyn	12,0	Wołków	19,0	3	107,9	2	71,0	2	1	4 (1)	—	1,6	3	2	96	138	115	16	7	—	„
67. Turkocin	Turkocin	Kurowice	3,3	Kurowice	2,0	1	18,4	1	18,4	—	1	2 (1)	—	0,6	1	—	30	59	59	—	—	—	p. r.
68. Uniów	Uniów	Przemyślany	6,0	Przemyślany	8,0	2	74,6	2	74,6	—	2	6 (2)	0,1	0,6	2	—	58	144	124	20	—	—	p.
69. Uszkowice	Uszkowice	„	4,0	„	5,0	2	60,0	2	60,0	1	1	3 (1)	—	2,2	3	2	68	116	116	—	—	—	„
70. Wiśniowczyk	Wiśniowczyk	Gołogóry	8,0	Dunajów	12,0	2	17,5	—	—	—	—	—	—	1,5	2	—	60	118	102	—	16	—	„
71. Wojciechowice	Wojciechowice	Janczyn	7,0	Wołków	9,0	2	72,0	1	48,0	—	1	3 (1)	—	0,6	2	—	60	102	101	1	—	—	p. r.
72. Wołków	Wołków	Przemyślany	8,0	„	0,0	1	32,0	1	32,0	1	1	3 (1)	—	0,2	2	2	34	91	88	3	—	—	p.
73. Wypyski	Wypyski	„	8,0	Przemyślany	9,0	1	47,4	1	47,4	—	1	3 (1)	0,3	—	1	—	30	59	54	5	—	—	p. r.
74. Wyżniany	Wyżniany	Kurowice	5,0	Kurowice	6,0	3	132,0	2	112,0	1	1	3 (1)	—	0,6	3	2	100	126	126	—	—	—	p.
75. Zaciemne	Łahodów	Pohorylce	6,0	Krosienko Zaciemne	3,0	1	16,0	—	—	—	—	—	1,1	—	1	2	34	36	36	—	—	—	„
76. Zadwórze	Zadwórze	Zadwórze	1,0	Zadwórze	1,0	4	188,2	4	188,2	1	3	7 (3)	0,6	0,6	5	—	129	201	143	15	—	43	„
77. Zadwórze	„	„	2,0	„	2,0	2	92,8	2	92,8	1	1	3 (1)	0,3	0,3	2	—	60	170	126	38	6	—	p. r.
78. Zamoście	Zamoście	Gliniany	2,0	„	10,0	1	70,7	1	70,7	1	1	4 (1)	—	1,1	1	—	30	97	97	—	—	—	„ „
79. Żeniów	Żeniów	„	2,5	„	7,0	1	54,0	1	54,0	—	1	3 (1)	—	1,1	1	2	34	36	36	—	—	—	p.
80. Żędowice	Żędowice	Janczyn	6,0	Wołków	12,0	1	50,0	1	50,0	—	1	2 (1)	—	0,3	1	2	35	72	68	—	4	—	„

10. Powiat Radziechów

MIASTO:																							
Radziechów:																							
1. powszechna	•	Radziechów	0,0	Radziechów	1,0	7	401,0	7	401,0	5	1	3 (1)	—	1,1	11	1	233	350	280	—	6	64	p.
2. „	•	„	0,0	„	1,5	6	325,7	6	325,7	2	1	3 (1)	—	—	8	3	224	322	280	30	6	6	„
Łopatyn:																							
3. powszechna	•	Łopatyn	0.0	„	19,0	6	209,3	1	41,3	1	—	—	—	1,4	7	1	190	274	268	6	—	—	„
4. „	Tryłki przedm.	„	3,0	„	21,0	1	25,0	1	25,0	—	1	2 (1)	0,1	0,1	1	1	32	38	38	—	—	—	„
WIEŚ:																							
1. Babicze	Chołojów	Chołojów	3,5	Wola Chołojowska	1,5	3	134,2	3	134,2	—	1	3 (1)	—	1,1	3	2	90	170	154	16	—	—	p. r.
2. Baryłów	Baryłów	Uwin	2,0	Radziechów	23,0	1	36,0	1	36,0	1	1	3 (1)	—	1,1	1	1	34	62	43	19	—	—	r.
3. Batyjów	Batyjów	Łopatyn	5,0	„	19,0	1	48,0	1	48,0	1	1	1 (-)	—	0,4	1	1	60	50	50	—	—	—	p.
4. Bebechy	Laszków	„	5,0	„	23,0	1	54,9	1	54,9	1	1	3 (1)	—	—	1	2	33	59	52	5	2	—	„
5. Chmielno	Chmielno	„	4,0	„	16,0	2	84,0	1	54,0	—	1	3 (1)	—	1,1	2	1	64	107	107	—	—	—	p. r.
6. Chołojów	Chołojów	Chołojów	0,2	Chołojów	1,7	5	296,8	5	296,8	1	2	4 (1)	—	0,3	6	2	141	264	235	15	10	4	p.
7. Dmytrów	Dmytrów	„	6,0	„	6,0	4	192,0	4	192,0	1	1	3 (1)	0,1	0,1	4	2	125	209	180	29	—	—	„
8. [Hanunin]	[Hanunin]	[Radziechów]	[4,0]	[Radziechów]	[5,0]	—	—	—	—	—	—	—	[0,6]	—	—	—	—	—	—	—	—	—	„
9. Hrycowola	Hrycowola	Łopatyn	8,0	„	25,0	1	65,0	1	65,0	1	1	3 (1)	—	1,1	1	1	34	102	100	2	—	—	p. r.
10. Huciska Turzańskie	Turze	Toporów	13,0	Zabłotce	12,0	1	49,3	1	49,3	—	—	—	0,1	1,1	1	—	30	117	50	50	17	—	r.
11. Huciska Turzańskie	„	„	13,0	„	12,0	1	23,9	—	—	—	—	—	—	2,2	1	—	30	36	36	—	—	—	p.
12. Jezioro	Stojanów	Stojanów	4,0	Suszno	0,5	1	14,0	—	—	–1	—	—	—	1,1	1	—	30	32	32	—	—	—	„

SZKOŁA siedziba, wzgl. nazwa	GMINA w miastach ulica i Nr. domu	URZĄD POCZTOWY nazwa	URZĄD POCZTOWY odległość w km.	STACJA KOLEJOWA nazwa	STACJA KOLEJOWA odległość w km.	IZBY LEKCYJNE ogółem liczba	IZBY LEKCYJNE ogółem pow. w m²	IZBY LEKCYJNE w budynkach własnych liczba	IZBY LEKCYJNE w budynkach własnych pow. w m²	INNE IZBY SZKOLNE	MIESZKANIA NAUCZYCIELI W BUDYNKACH WŁASNYCH mieszkań	MIESZKANIA NAUCZYCIELI W BUDYNKACH WŁASNYCH izb (w tem kuchen)	GRUNTY SZKOLNE W HEKT. w użyciu szkoły	GRUNTY SZKOLNE W HEKT. w użyciu nauczycieli	NAUCZYCIELE w charakterze etatowych	NAUCZYCIELE w charakterze nieetatowych	GODZIN LEKCYJ TYGODNIOWO	DZIECI ZAPISANE DO SZKOŁY ogółem	DZIECI ZAPISANE DO SZKOŁY uczęszczające z odległości —1 km.	1—2 km.	2—3 km.	ponad 3 km.	JĘZYK NAUCZANIA
13. Józefów	Józefów	Radziechów	4,0	Radziechów	3,0	1	64,0	1	64,0	—	1	4 (1)	0,1	1,0	1	—	33	44	44	—	—	—	p.
14. Krzywe	Krzywe	„	5,0	Pawłów	3,0	2	105,0	2	105,0	—	1	3 (1)	—	—	2	1	66	85	83	2	—	—	p. r.
15. Kulików	Kulików	„	15,0	Radziechów	16,0	1	61,6	1	61,6	—	1	3 (1)	—	0,2	1	1	34	57	52	5	—	—	„ „
16. Kustyn	Kustyn	Łopatyn	6,0	„	16,0	1	54,0	—	—	1	—	—	—	0,9	1	1	34	64	64	—	—	—	„ „
17. Laszków	Laszków	„	6,0	„	21,0	2	77,4	1	52,2	—	1	3 (1)	—	2,2	2	1	64	101	96	5	—	—	„ „
18. Lasowe	Toporów	Toporów	3,5	Krasne	28,0	1	25,0	—	—	—	—	—	—	—	1	1	34	47	43	4	—	—	p.
19. Majdan Stary	Majdan Stary	„	5,0	Chołojów	13,0	2	71,9	1	57,9	—	1	3 (1)	—	0,1	2	2	63	90	70	18	2	—	„
20. Mikołajów	Mikołajów	Uwin	5,0	Radziechów	28,0	1	30,0	—	—	—	—	—	0,1	1,1	1	1	34	118	98	20	—	—	p. r.
21. Monastyrek Ohladowski	Monastyrek Ohlad.	Ohladów	2,0	Chołojów	10,0	1	54,0	1	54,0	—	1	3 (1)	—	—	1	1	32	77	69	7	—	1	„ „
22. Mukanie	Mukanie	„	4,0	Radziechów	10,0	1	37,0	1	37,0	—	1	3 (1)	—	—	1	—	30	68	68	—	—	—	„ „
23. Niemiłów	Niemiłów	Radziechów	10,0	„	11,0	2	77,6	1	53,6	—	1	3 (1)	0,1	0,3	2	—	60	91	74	17	—	—	p.
24. Niestanice	Niestanice	Chołojów	4,0	Chołojów	6,0	1	42,0	1	42 0	1	1	3 (1)	—	0,3	1	1	34	53	53	—	—	—	„
25. Niwice	Niwice	Toporów	6,0	„	18,0	3	134,5	2	105,2	—	1	3 (1)	0,1	0,1	3	1	94	155	137	10	8	—	p. r.
26. Obrotów	Witków Stary	Witków Nowy	3,0	Radziechów	13,0	1	20,0	—	—	—	—	—	—	—	1	—	30	30	30	—	—	—	r.
27. Ohladów	Ohladów	Ohladów	0,0	Chołojów	12,0	2	116,9	2	116,9	—	1	3 (1)	0,4	0,6	2	1	64	106	94	12	—	—	p. r.
28. Opłucko	Opłucko	„	3,0	Radziechów	14,0	2	80,5	1	55,2	—	1	3 (1)	—	—	2	1	62	94	94	—	—	—	„ „
29. Ordów	Ordów	Witków Nowy	8,0	Stojanów	7,5	1	30,0	1	30,0	—	1	2 (1)	—	1,1	1	—	32	36	36	—	—	—	„ „
30. Pawłów	Pawłów	Chołojów	7,0	Chołojów	7,0	4	231,9	4	231,9	1	1	4 (1)	0,8	0,7	4	2	108	153	143	10	—	—	p.
31. Peratyn	Peratyn	Radziechów	8,0	Radziechów	8,0	2	75,0	—	—	—	—	—	—	1,3	2	1	62	90	90	—	—	—	r.
32. Peratyn	„	„	8,0	„	8,0	1	44,0	—	—	—	—	—	—	—	1	—	30	41	30	11	—	—	p.
33. Płowe	Płowe	„	5,0	„	4,5	2	118,1	2	118,1	1	1	3 (1)	0,1	1,1	2	—	60	80	80	—	—	—	p. r.
34. Płowe	„	Witków Nowy	4,0	„	9,0	1	22,5	—	—	—	—	—	1,1	1,1	1	1	31	28	25	3	—	—	p.
35. Podmonastyrek	Podmonastyrek	Łopatyn	6,0	Brody	23,0	1	24,4	—	—	—	—	—	—	—	1	2	34	50	50	—	—	—	„
36. Rudenko Lackie	Rudenko Lackie	„	5,0	Radziechów	16,0	1	34,8	—	—	—	—	—	—	0,3	1	1	34	67	62	—	5	—	p. r.
37. Sabinówka	Sabinówka	Stojanów	3,0	Stojanów	3,0	1	22,5	—	—	—	—	—	—	1,0	1	—	30	30	27	3	—	—	p.
38. Sieńków	Sieńków	Radziechów	12,0	Radziechów	12,0	1	70,3	1	70,3	—	1	3 (1)	—	2,7	1	1	33	42	34	8	—	—	r.
39. Smarzów	Smarzów	Leszniów	11,0	„	24,0	2	48,7	—	—	—	—	—	0,4	—	2	2	71	124	71	49	4	—	p. r.
40. Sobin	Niemiłów	Radziechów	10,0	„	11,0	1	39,3	1	39,3	—	1	3 (1)	1,4	1,1	1	1	31	42	7	8	10	17	p.
41. Stanin	Stanin	„	5,0	„	4,0	1	48,3	1	48,3	—	1	2 (1)	—	1,0	1	1	32	66	55	11	—	—	„
42. Stojanów	Stojanów	Stojanów	0,4	Stojanów	1,0	8	403,5	7	373,5	1	1	3 (1)	—	0,1	8	1	218	323	309	—	9	5	„
43. Stołpin	Stołpin	Toporów	4,5	Ożydów	14,0	1	30,0	—	—	—	—	—	—	3,1	1	—	30	65	65	—	—	—	„
44. Strzemilcze	Strzemilcze	Uwin	12,0	Radziechów	40,0	1	22,5	—	—	—	—	—	0,4	—	1	1	33	80	72	—	—	8	p. r.
45. Suszno	Suszno	Witków Nowy	4,0	Suszno	4,0	1	35,0	—	—	—	—	—	—	—	1	1	32	22	22	—	—	—	[p.]
46. Suszno	„	„	4,0	„	4,0	2	117,2	2	117,2	—	1	3 (1)	—	0,5	2	1	66	79	79	—	—	—	r.
47. Szczurowice	Szczurowice	Leszniów	7,0	Radziechów	30,0	2	77,5	—	—	—	—	—	0,3	2,2	2	2	72	147	142	—	—	5	p.
48. Śródopolce	Śródopolce	Radziechów	6,0	„	6,0	2	54,6	—	—	—	1	3 (1)	—	0,6	2	1	62	72	72	—	—	—	„
49. Rakowiska	Chołojów	Chołojów	3,5	Chołojów	4,5	1	38,1	1	38 1	—	1	2 (1)	—	—	1	2	46	45	34	9	2	—	p. r.
50. Terezja	Niestanice	Dobrotwór	4,0	„	11,0	1	13,2	—	—	—	—	—	0,6	—	1	1	32	50	23	10	17	—	p.
51. Tetewczyce	Tetewczyce	Radziechów	7,0	Radziechów	7,0	2	105,0	2	105,0	—	1	3 (1)	—	0,1	3	1	62	91	90	1	—	—	p. r.
52. Toporów	Toporów	Toporów	0,0	Krasne	28,0	5	268,1	4	232,0	1	1	4 (1)	0,2	—	5	2	153	179	129	34	16	—	p.
53. Trójca	Trójca	„	4,0	Chołojów	18,0	1	40,0	1	40,0	1	1	3 (1)	0,1	0,1	1	1	34	64	57	6	1	—	p. r.
54. Turze	Turze	„	11,0	Ożydów	14,0	1	56,0	1	56,0	1	1	2 (1)	—	—	1	1	34	99	35	23	12	29	r.
55. Uwin	Uwin	Uwin	0,0	Radziechów	21,0	1	36,0	—	—	—	—	—	—	—	1	1	35	52	52	—	—	—	„
56. Witków Nowy	Witków Nowy	Witków Nowy	0,0	„	12,0	5	173,4	4	144,5	—	1	4 (1)	0,1	—	6	1	144	238	210	24	—	4	p.
57. Witków Stary	Witków Stary	„	2,0	„	10,0	1	48,0	1	48,0	—	1	3 (1)	—	0,3	1	—	30	44	30	14	—	—	r.
58. Wolica Baryłowa	Wolica Baryłowa	Radziechów	18,0	„	19,0	1	60,2	1	60,2	—	1	3 (1)	0,1	0,9	2	1	34	55	35	20	—	—	„
59. Wulka Suszańska	Wulka Suszańska	„	4,0	„	4,0	1	27,0	—	—	—	—	—	—	—	1	—	30	35	35	—	—	—	p.
60. Zabawa	Suszno	Stojanów	9,0	Suszno	4,0	1	16,0	—	—	1	—	—	—	—	1	—	30	28	28	—	—	—	r.
61. Zawidcze	Zawidcze	Łopatyn	10,0	Radziechów	21,0	1	48,0	1	48,0	—	1	3 (1)	0,1	1,1	1	1	34	111	96	—	15	—	p. r.

11. Powiat Skałat

MIASTO: *Skałat:*																								
1. powszechna	.	Skałat	0,0	Borki Wielkie	21,0	7	310,6	5	245,8	2	1	3 (1)	0,4	0,5	10	1	256	361	252	86	7	16	p.

SZKOŁA siedziba, wzgl. nazwa	GMINA w miastach ulica i Nr. domu	URZĄD POCZTOWY Nazwa	URZĄD POCZTOWY Odległość w km.	STACJA KOLEJOWA Nazwa	STACJA KOLEJOWA Odległość w km.	IZBY LEKCYJNE Ogółem liczba	IZBY LEKCYJNE Ogółem pow. w m.²	IZBY LEKCYJNE W budynkach własnych liczba	IZBY LEKCYJNE W budynkach własnych pow. w m.²	INNE IZBY SZKOLNE	MIESZKANIA NAUCZYCIELI W BUDYNKACH WŁASNYCH Mieszkań	MIESZKANIA NAUCZYCIELI W BUDYNKACH WŁASNYCH Izb (w tem kuchen)	GRUNTY SZKOLNE W HEKT. W użyciu szkoły	GRUNTY SZKOLNE W HEKT. W użyciu nauczycieli	NAUCZYCIELE W charakterze etatowych	NAUCZYCIELE W charakterze nieetatowych	GODZIN LEKCYJ TYGODNIOWO	DZIECI ZAPISANE DO SZKOŁY Ogółem	DZIECI ZAPISANE DO SZKOŁY Uczęszczające z odległości —1 km.	1—2 km.	2—3 km.	ponad 3 km.	JĘZYK NAUCZANIA
2. powszechna	•	Skałat	0,0	Borki Wielkie	23,0	6	287,3	6	287,3	1	2	6 (2)	—	—	9	3	268	342	295	33	6	8	p.
Grzymałów:																								
3. powszechna	•	Grzymałów	0,1	Chorostków	17,0	5	217,3	4	181,5	3	—	—	0,3	—	6	2	184	267	220	40	—	7	„
4. „	•	„	0,0	„	21,0	6	243,0	4	167,0	1	—	—	—	—	8	—	197	246	246	—	—	—	„
Podwołoczyska:																								
5. powszechna	ul. ks. Podrazy	Podwołoczyska	0,0	Podwołoczyska	0,0	7	286,5	7	286,5	3	—	—	—	—	9	3	251	302	275	4	3	20	„
6. „	„ „ „	„	0,0	„	0,0	7	346,6	7	346,6	1	—	—	0,2	—	11	1	245	269	231	17	5	16	„
WIEŚ:																								
1. Aleksandrówka	Borki Małe	Touste	5,0	Chorostków	13,0	1	25,0	—	—	1	—	—	—	1,1	1	1	36	27	7	17	3	—	„
2. Bogdanówka	Bogdanówka	Bogdanówka	0,0	Bogdanówka Kamion.	0,0	1	21,8	—	—	—	1	3 (1)	—	1,5	1	—	36	51	51	—	—	—	„
3. Bogdanówka	„	„	0,0	„	0,0	2	57,9	—	—	—	—	—	—	0,2	2	—	64	114	85	29	—	—	p. r.
4. Borki Małe	Borki Małe	Touste	3,5	Chorostków	16,0	1	33,7	1	33,7	2	1	3 (1)	0,2	0,6	1	—	36	76	76	—	—	—	p.
5. Bucyki	Bucyki	Grzymałów	2,5	„	18,0	2	65,0	2	65,0	—	1	3 (1)	—	0,6	2	—	64	102	60	42	—	—	„
6. Chmieliska	Chmieliska	Skałat	11,0	Bogdanówka Kamion.	6,0	3	88,4	1	31,2	—	1	2 (1)	—	0,1	3	2	102	182	181	1	—	—	„
7. Czerniszówka	Czerniszówka	Kaczanówka	4,0	Podwołoczyska	9,0	1	45,2	1	45,2	—	1	3 (1)	0,2	0,6	1	—	30	62	57	5	—	—	„
8. Dorofijówka	Dorofijówka	Podwołoczyska	7,5	„	7,5	2	84,0	2	84,0	2	1	3 (1)	0,1	1,1	2	—	74	145	145	—	—	—	„
9. Dubkowce	Dubkowce	Touste	6,0	Chorostków	17,5	1	46,8	1	46,8	—	1	3 (1)	0,1	—	1	—	38	62	62	—	—	—	„
10. Eleonorówka	Eleonorówka	Grzymałów	6,0	„	14,0	1	35,0	1	35,0	—	1	2 (1)	0,8	1,1	1	—	30	106	43	51	12	—	„
11. Faszczówka	Faszczówka	Tarnoruda	3,0	Podwołoczyska	22,0	1	40,0	1	40,0	—	1	3 (1)	0,1	0,6	1	—	36	65	64	1	—	—	„
12. Futor Bogdanowiecki	Bogdanówka	Bogdanówka	6,0	Bogdanówka Kamion.	6,0	1	22,5	—	—	—	—	—	0,3	0,8	1	—	35	42	15	22	5	—	„
13. Hałuszczyńce	Hałuszczyńce	Hałuszczyńce	0,5	Romanówka	7,0	3	98,3	2	61,9	—	1	4 (1)	0,1	—	3	—	94	164	164	—	—	—	„
14. Hlibów	Hlibów	Grzymałów	5,0	Chorostków	23,0	3	149,3	3	149,3	1	1	3 (1)	—	0,2	4	2	98	160	91	43	26	—	„
15. Horodnica	Horodnica	Skałat	6,0	Borki Wielkie	26,0	2	55,4	2	55,4	—	1	3 (1)	0,3	1,7	2	—	76	135	62	70	3	—	„
16. Iwanówka	Iwanówka	Kaczanówka	4,0	Podwołoczyska	12,0	1	61,8	1	61,8	—	1	3 (1)	—	1,2	1	—	40	95	37	58	—	—	p. r.
17. Iwanówka	„	„	4,0	„	12,0	1	53,6	1	53,6	—	1	2 (1)	—	—	1	—	36	45	21	24	—	—	p.
18. Józefówka	Sorocko	Sorocko	4,0	Skałat	7,0	1	41,6	1	41,6	—	1	2 (1)	0,4	—	1	—	35	53	53	—	—	—	„
19. Kaczanówka	Kaczanówka	Kaczanówka	0 5	Podwołoczyska	8,0	4	212,7	3	184,3	1	1	4 (1)	0,2	0,6	4	—	121	294	127	97	70	—	„
20. Kałaharówka	Kałaharówka	Touste	15,0	Chorostków	27,0	1	49,0	1	49,0	1	1	3 (1)	0,2	1,1	1	1	42	117	117	—	—	—	„
21. Kamionki	Kamionki	Bogdanówka	1,0	Bogdanówka Kamion.	1,0	3	114,0	3	114,0	—	1	3 (1)	0,1	0,7	2	—	60	183	183	—	—	—	p. r.
22. Kokoszyńce	Kokoszyńce	Tarnoruda	11,0	Podwołoczyska	28,0	1	56,1	1	56,1	—	1	1 (-)	—	—	1	1	35	49	49	—	—	—	p.
23. Kokoszyńce	„	„	11,0	„	28,0	1	59,2	1	59,2	—	1	3 (1)	0,2	1,0	1	1	35	90	90	—	—	—	p. r.
24. Kołodziejówka	Kołodziejówka	Skałat	7.0	Borki Wielkie	13,0	4	155,2	2	102,1	—	2	5 (1)	0,1	0,1	4	—	142	197	196	1	—	—	p.
25. Korszyłówka	Korszyłówka	Podwołoczyska	8,0	Rosochowaciec	4,0	1	41,7	1	41,7	—	1	4 (1)	0,2	1,1	1	—	34	54	54	—	—	—	p. r.
26. Kozina	Kozina	Touste	11,0	Chorostków	6,0	1	25,0	—	—	—	—	—	0,1	0,1	1	—	34	112	112	—	—	—	„ „
27. Krasne	Krasne	„	6,0	„	21,0	3	139,1	3	139,1	—	1	3 (1)	0,4	—	3	—	88	136	134	2	—	—	p.
28. Kręciłów	Wolica	„	10,0	„	29,0	1	23,8	—	—	1	—	—	—	—	1	—	30	23	23	—	—	—	„
29. Krzywe	Krzywe	Skałat	2,0	Skałat	0,5	1	54,0	1	54,0	—	1	3 (1)	0,2	1,7	2	—	59	142	110	29	3	—	„
30. Leżanówka	Leżanówka	Grzymałów	4,5	Chorostków	20,0	1	58,6	1	58,6	—	1	3 (1)	—	0,6	1	—	30	69	69	—	—	—	p. r.
31. Łuka Mała	Łuka Mała	Tarnoruda	5,0	Podwołoczyska	25,0	2	94,7	2	94,7	1	2	5 (1)	0,1	0,4	2	—	68	120	111	9	—	—	p.
32. Magdalówka	Magdalówka	Baworów	8,0	Kołodziejówka	5,0	2	75,6	2	75,6	—	1	2 (1)	0,3	—	2	2	72	94	85	—	—	9	„
33. Malinówka	Malinówka	Skałat	6,0	Proszowa	18,0	1	8,8	—	—	1	—	—	0,1	2,1	1	1	32	20	14	6	—	—	„
34. Mołczanówka	Mołczanówka	Bogdanówka	5,0	Bogdanówka Kamion.	5,0	1	49,3	1	49,3	—	1	2 (1)	0,6	1,4	1	—	32	63	58	5	—	—	„
35. Mysłowa	Mysłowa	Podwołoczyska	3,0	Podwołoczyska	3,0	1	47,9	1	47,9	—	1	3 (1)	—	0,6	1	—	36	91	90	1	—	—	„
36. Mytnica	Sorocko	Sorocko	4,0	Proszowa	12,0	1	16,8	1	16,8	1	1	2 (1)	0,4	1,1	1	2	34	46	30	14	2	—	„
37. Nowosiółka Grzymałowska	Nowosiółka Grzym.	Touste	3,0	Chorostków	19,0	1	46,9	1	46,9	1	1	3 (1)	0,1	0,1	1	—	30	75	73	2	—	—	„
38. Nowosiółka Skałacka	Nowosiółka Skałac	Skałat	3,0	Borki Wielkie	24,0	3	127,3	2	98,8	—	1	3 (1)	—	—	3	—	103	210	170	40	—	—	„
39. Okno	Okno	Grzymałów	5,0	Chorostków	23,0	3	135,0	3	135,0	1	1	4 (1)	0,1	0,6	3	—	88	157	157	—	—	—	„
40. Orzechowiec	Orzechowiec	Podwołoczyska	8,7	Podwołoczyska	8,7	2	96,0	2	96,0	—	2	4 (1)	0,2	0,6	2	—	72	138	138	—	—	—	„
41. Ostapie	Ostapie	Grzymałów	6,0	Grzymałów	4,0	3	170,0	3	170,0	—	1	3 (1)	0,8	4,5	3	—	97	160	154	4	2	—	„
42. Pajówka	Pajówka	„	9,0	Chorostków	21,0	1	52,7	1	52,7	—	1	3 (1)	—	0,6	1	—	32	53	51	2	—	—	p. r.
43. Panasówka	Panasówka	Skałat	8,2	Kołodziejówka	3,0	1	47,3	1	47,3	—	1	3 (1)	—	0,3	1	—	30	72	72	—	—	—	p.
44. Połupanówka	Połupanówka	„	6,0	Skałat	7,0	3	82,4	2	64,8	—	1	3 (1)	0,3	0,2	3	1	117	185	169	15	1	—	„
45. Poznanka Gniła	Poznanka Gniła	„	5,4	„	5,0	2	111,4	2	111,4	—	2	4 (1)	0,2	2,2	2	—	60	107	107	—	—	—	„
46. Poznanka Hetmańska	Poznanka Hetmańs.	Grzymałów	7,0	Grzymałów	7.0	2	58,5	2	58,5	—	1	3 (1)	—	0,6	2	—	68	111	111	—	—	—	„

SZKOŁA SIEDZIBA, WZGL. NAZWA	GMINA W MIASTACH ULICA i Nr. DOMU	URZĄD POCZTOWY Nazwa	Odległość w km.	STACJA KOLEJOWA Nazwa	Odległość w km.	IZBY LEKCYJNE Ogółem liczba	Ogółem pow. w m.²	W budynkach własnych liczba	W budynkach własnych pow. w m.²	INNE IZBY SZKOLNE	MIESZKANIA NAUCZYCIELI W BUDYNKACH WŁASNYCH Mieszkań	Izb (w tem kuchen)	GRUNTY SZKOLNE W HEKT. W użyciu szkoły	W użyciu nauczycieli	NAUCZYCIELE W charakterze etatowych	nieetatowych	GODZIN LEKCYJ TYGODNIOWO	DZIECI ZAPISANE DO SZKOŁY Ogółem	Uczęszczające z odległości —1 km.	1—2 km.	2—3 km.	ponad 3 km.	JĘZYK NAUCZANIA
47. Rasztowce	Rasztowce	Touste	6,0	Chorostków	17,5	2	87,7	2	87,7	—	1	3 (1)	0,4	—	2	—	60	116	70	40	6	—	p.
48. Rosochowaciec	Rosochowaciec	Bogdanówka	4,0	Rosochowaciec	0,5	2	92,7	2	92,7	—	1	3 (1)	0,1	1,2	2	1	67	82	79	3	—	—	„
49. Rożyska	Rożyska	Tarnoruda	3,0	Podwołoczyska	15,0	2	114,4	2	114,4	1	1	3 (1)	0,3	1,4	2	—	67	134	134	—	—	—	„
50. Sadzawki	Sadzawki	Touste	4,0	Chorostków	25,3	1	46,8	1	46,8	—	1	3 (1)	0,1	0,6	1	—	32	106	106	—	—	—	„
51. Skałat Stary	Skałat Stary	Skałat	5,0	Skałat	7,0	3	72,6	—	—	—	—	—	0,2	—	4	—	98	256	112	102	42	—	„
52. Sorocko	Sorocko	Sorocko	1,0	Proszowa	14,0	5	293,4	5	293,4	1	1	3 (1)	—	1,1	5	—	140	404	404	—	—	—	„
53. Soroka	Soroka	Chorostków	7,0	Chorostków	9,0	2	72,0	2	72,0	—	1	3 (1)	0,3	—	2	2	65	100	95	—	5	—	p. r.
54. Staromiejszczyzna	Staromiejszczyzna	Podwołoczyska	2,0	Podwołoczyska	2,0	2	117,9	2	117,9	1	1	3 (1)	0,1	0,2	2	2	84	140	138	2	—	—	„ „
55. Stawki Kraśnieńskie	Stawki Kraśnieńsk.	Touste	8,0	Chorostków	25,3	1	24,0	—	—	—	—	—	—	—	1	—	34	41	41	—	—	—	p.
56. Supranówka	Supranówka	Podwołoczyska	4,0	Rosochowaciec	2,0	2	66,5	2	66,5	—	1	3 (1)	0,3	1,1	2	—	75	97	97	—	—	—	p. r.
57. Tarnoruda	Tarnoruda	Tarnoruda	0,0	Podwołoczyska	16,0	1	48,0	1	48,0	—	1	3 (1)	0,1	0,9	1	—	36	42	42	—	—	—	p.
58. Touste	Touste	Touste	0,0	Chorostków	21,0	1	57,3	1	57,3	—	2	4 (1)	0,2	—	1	1	36	48	30	18	—	—	p. r.
59. Touste	„	„	0,0	„	21,0	4	169,5	4	169,5	—	1	1 (-)	0,2	2,3	4	1	114	199	118	81	—	—	p.
60. Turówka	Turówka	Tarnoruda	4,0	Podwołoczyska	19,0	3	140,4	3	140,4	—	1	4 (1)	0,1	0,2	3	—	100	211	190	21	—	—	„
61. Wawelówka	Poznanka Gniła	Skałat	6,0	Skałat	5,0	1	50,2	1	50,2	—	1	2 (1)	0,3	2,0	1	—	36	47	7	26	13	1	„
62. Wolica	Wolica	Touste	8,0	Grzymałów	20,0	1	32,6	1	32,6	—	1	3 (1)	—	0,3	1	—	37	65	65	—	—	—	„
63. Zadniszówka	Zadniszówka	Podwołoczyska	2,0	Podwołoczyska	2,0	3	96,5	2	73,5	—	1	3 (1)	0,4	0,3	3	2	108	160	146	12	2	—	„
64. Zarubińce	Zarubińce	Skałat	5,2	Borki Wielkie	25,5	2	70,0	1	51,6	—	1	3 (1)	—	0,4	2	—	60	122	122	—	—	—	„
65. Zielona	Zielona	Grzymałów	9,0	Chorostków	28,0	1	54,0	1	54,0	—	1	3 (1)	0,1	—	1	2	39	64	63	1	—	—	„
66. Żerebki Królewskie	Żerebki Królewsk.	Hałuszczyńce	2,5	Romanówka	8,0	2	74,4	1	56,9	—	1	3 (1)	—	0,3	2	2	80	131	130	—	—	1	„
67. Żerebki Szlacheckie	Żerebki Szlacheck.	„	3,0	„	7,0	1	33,6	1	33,6	—	1	3 (1)	—	—	1	—	36	79	79	—	—	—	„

12. Powiat Tarnopol

MIASTO:

Tarnopol:

1. powsz. im. Św. Kazimierza	ul. Lelewela 12	Tarnopol	0,0	Tarnopol	0,0	(8)	(388,3)	(8)	(388,3)	—	—	—	—	—	9	1	228	286	259	10	9	8	p. r.
2. „ „ „ J. Słowackiego	„ Wałowa 19	„	0,3	„	0,5	9	378,4	9	378,4	3	—	—	—	—	11	3	273	355	278	16	25	36	p.
3. „ „ „ Św. Kazimierza	„ Lelewela 12	„	0,0	„	0,0	8	388,3	8	388,3	4	1	3 (1)	—	0,1	9	—	213	285	246	18	6	15	„
4. „ „ „ S. Konarskiego	„ Piotra Skargi 1	„	0,3	„	0,5	(7)	(411,8)	(7)	(411,8)	4	1	4 (1)	—	0,1	11	1	231	250	198	42	4	6	„
5. „ „ „ A. Mickiewicza	„ Tarnowsk. 38 A	„	0,0	„	0,0	13	1040,0	13	1040,0	5	1	4 (1)	—	—	20	1	434	480	480	—	—	—	„
6. „ „ „ Św. Jadwigi	„ Kościuszki 2	„	0,3	„	0,5	8	459,9	8	459,9	2	1	4 (1)	—	—	9	2	233	236	205	—	16	15	„
7. „ „ „ Orzeszkowej	„ Piotra Skargi 1	„	0,3	„	0,5	9	494,3	9	494,3	—	—	—	—	—	12	—	251	335	325	—	—	10	„
8. „ „ „ Hoffmanowej	„ Kościuszki 2	„	0,0	„	0,0	(7)	(422,4)	(7)	(422,4)	1	—	—	—	—	8	—	186	224	224	—	—	—	„
9. „ „ „ A. Mickiewicza	„ Tarnowskiego 14	„	0,0	„	0,0	(9)	(720,0)	(9)	(720,0)	—	—	—	—	—	11	—	256	285	258	8	12	7	p. r.
10. „ „ „ Św. Mikołaja	Gaje Wielkie prz.	„	5,0	Gaje Wielkie	1,0	3	120,0	3	120,0	—	1	3 (1)	0,8	—	3	—	83	108	50	42	11	5	„ „
11. powszechna	Zagrobela przedm.	„	2,0	Tarnopol	2,5	2	83,0	1	48,0	—	1	3 (1)	0,2	0,6	3	2	93	83	83	—	—	—	p.

Mikulińce:

12. powszechna	.	Mikulińce	0,0	Mikulińce Strusów	4,5	8	356,8	6	295,8	1	1	4 (1)	—	0,2	14	—	336	466	415	40	—	11	„

WIEŚ:

1. Bajkowce	Bajkowce	Tarnopol	8,0	Tarnopol	8,0	1	48,0	1	48,0	—	1	3 (1)	0,1	—	1	2	38	86	57	29	—	—	„
2. Baworów	Baworów	Baworów	1,0	Proszowa	5,0	2	120,5	2	120,5	1	1	3 (1)	—	0,1	2	—	60	143	143	—	—	—	„ „
3. Berezowica Wielka	Berezowica Wielka	Tarnopol	7,0	Berezowica Ostrów	1,0	3	60,0	—	—	—	—	—	—	0,4	3	1	88	128	128	—	—	—	r.
4. Berezowica Wielka	„	„	7,0	„	1,0	1	30,0	—	—	—	—	—	—	—	1	1	32	23	23	—	—	—	p.
5. Biała	Biała	„	3,0	Tarnopol	3,0	2	100,8	2	100,8	—	1	3 (1)	—	0,6	2	—	60	114	114	—	—	—	„
6. Białoskórka	Białoskórka	Baworów	4,0	Proszowa	9,0	1	44,4	1	44,4	—	1	3 (1)	0,1	—	1	2	34	82	82	—	—	—	„ „
7. Borki Wielkie	Borki Wielkie	Borki Wielkie	0,5	Borki Wielkie	1,5	3	146,6	2	123,2	—	2	4 (1)	0,3	3,3	3	—	84	189	180	9	—	—	„
8. Bucniów	Bucniów	Bucniów	0,2	Bucniów	2,0	5	116,0	4	102,0	—	—	—	0,2	0,8	5	2	162	193	98	74	17	4	„
9. Cebrów	Cebrów	Jezierna	7,0	Cebrów	0,3	1	21,2	—	—	—	—	—	—	—	1	—	30	63	60	—	3	—	„
10. Cebrów	„	„	7,0	„	0,0	2	50,0	—	—	—	—	—	—	—	2	—	60	85	85	—	—	—	r.
11. Chodaczków Mały	Chodaczków Mały	Borki Wielkie	8,0	Borki Wielkie	8,0	2	90,0	2	90,0	1	1	3 (1)	0,1	0,6	2	2	67	237	237	—	—	—	p. r.
12. Chodaczków Wielki	Chodaczków Wiel.	Denysów	9,0	Chodaczków Wielki	2,0	8	384,0	8	384,0	2	1	4 (1)	—	1,1	9	2	246	372	321	29	16	6	p.

SZKOŁA SIEDZIBA, WZGL. NAZWA	GMINA W MIASTACH ULICA i Nr. DOMU	URZĄD POCZTOWY Nazwa	Odległość w km.	STACJA KOLEJOWA Nazwa	Odległość w km.	IZBY LEKCYJNE Ogółem liczba	Ogółem pow. w m.²	W budynkach własnych liczba	W budynkach własnych pow. w m.²	INNE IZBY SZKOLNE	MIESZKANIA NAUCZYCIELI W BUDYNKACH WŁASNYCH Mieszkań	lzb (w tem kuchen)	GRUNTY SZKOLNE W HEKT. W użyciu szkoły	W użyciu nauczyciele	NAUCZYCIELE W charakterze etatowych	W charakterze nieetatowych	GODZIN LEKCYJ TYGODNIOWO	DZIECI ZAPISANE DO SZKOŁY Ogółem	Uczęszczające z odległości —1 km.	1—2 km.	2—3 km.	ponad 3 km.	JĘZYK NAUCZANIA
13. Czartorya	Czartorya	Myszkowice	2,0	Mikulińce Strusów	9,0	1	42,0	1	42,0	—	1	3 (1)	—	—	1	—	30	75	68	7	—	—	p.
14. Czerniechów	Czerniechów	Hłuboczek Wielki	12,0	Hłuboczek Wielki	12,0	1	25,0	—	—	—	—	—	0,1	0,4	1	1	32	106	106	—	—	—	r.
15. Czernielów Mazowiecki	Czernielów Mazow.	Borki Wielkie	5,0	Borki Wielkie	5,0	2	109,2	2	109,2	—	2	4 (1)	—	—	2	—	60	150	123	27	—	—	p.
16. Czernielów Ruski	Czernielów Ruski	„	3,0	„	2,5	1	44,0	1	44,0	—	1	3 (1)	—	—	1	2	34	54	48	6	—	—	r.
17. Czołhańszczyzna	Czołhańszczyzna	„	3,0	„	3,0	1	48,0	—	—	—	—	—	—	0,1	1	2	34	50	50	—	—	—	p.
18. Czystyłów	Czystyłów	Hłuboczek Wielki	4,0	Hłuboczek Wielki	4,0	1	42,4	1	42,4	—	1	3 (1)	0,2	—	1	—	30	75	70	5	—	—	„
19. Denysów	Denysów	Denysów	0,0	Denysów Kupczyńce	2,0	2	54,0	—	—	—	—	—	0,2	0,3	2	—	60	150	140	4	—	6	p. r.
20. Ditkowce	Ditkowce	Hłuboczek Wielki	22,0	Hłuboczek Wielki	22,0	1	35,8	—	—	—	—	—	—	0,2	1	2	46	61	61	—	—	—	p.
21. Dołżanka	Dołżanka	Tarnopol	10,0	Tarnopol	10,0	1	49,5	1	49,5	1	2	4 (1)	0,4	—	1	—	30	112	92	13	5	2	r.
22. Dołżanka	„	„	10,0	„	10,0	1	33,2	1	33,2	—	—	—	—	—	1	—	30	40	35	5	—	—	p.
23. Domamorycz	Domamorycz	„	13,5	„	13,5	1	54,0	1	54,0	—	1	3 (1)	—	—	1	—	30	132	127	5	—	—	r.
24. Draganówka	Draganówka	„	8,0	Chodaczków Wielki	6,0	4	184,0	4	184,0	1	1	4 (1)	0,4	0,9	4	2	123	227	150	77	—	—	p.
25. Dubowce	Dubowce	„	17,0	Iwaszkowce	6,0	2	126,0	2	126,0	—	2	4 (1)	—	—	2	—	60	135	100	30	5	—	r.
26. Dyczków	Dyczków	Borki Wielkie	3,5	Borki Wielkie	4,0	2	91,0	1	58,5	—	1	3 (1)	0,1	1,1	2	2	72	110	72	38	—	—	„
27. Grabowiec	Grabowiec	Baworów	1,0	Proszowa	8,0	2	97,0	1	57,0	—	1	3 (1)	—	—	2	—	60	105	105	—	—	—	p. r.
28. Hladki	Hladki	Hłuboczek Wielki	8,0	Hłuboczek Wielki	8,0	1	25,5	—	—	—	—	—	0,3	0,6	1	—	30	63	60	1	2	—	„ „
29. Hłuboczek Wielki	Hłuboczek Wielki	„	0,0	„	0,0	3	143,4	3	143,4	—	1	3 (1)	—	2,5	4	—	125	205	180	25	—	—	„ „
30. [Horodyszcze]	[Horodyszcze]	[„]	[18,0]	[Cebrów]	[11,0]	—	—	—	—	—	—	—	—	—	—	—	—	—	—	—	—	—	„
31. Hrecajka	Kozłów	Kozłów k. Tarnopola	5,0	Jezierna	11,0	1	16,0	—	—	—	—	—	—	—	1	—	30	38	38	—	—	—	p.
32. Ihrowica Dolna	Ihrowica	Hłuboczek Wielki	9,0	Hłuboczek Wielki	9,0	1	20,1	—	—	—	—	—	0,3	—	1	2	30	88	79	9	—	—	„
33. Ihrowica Górna	„	„	8,0	„	8,0	2	36,0	—	—	—	—	—	—	0,6	2	2	72	151	133	5	3	10	p. r.
34. Isypowce	Isypowce	Jezierna	9,0	Cebrów	6,0	1	35,0	1	35,0	1	1	3 (1)	0,1	0,3	1	—	30	33	33	—	—	—	p.
35. Iwaczów Dolny	Iwaczów Dolny	Hłuboczek Wielki	10,0	Hłuboczek Wielki	10,0	2	76,8	2	76,8	—	1	2 (1)	—	0,2	2	2	68	117	117	—	—	—	p. r.
36. Iwaczów Górny	Iwaczów Górny	„	5,0	„	5,0	1	47,0	1	47,0	—	1	3 (1)	—	0,3	1	—	30	79	77	2	—	—	„ „
37. Jankowce	Jankowce	„	12,0	„	12,0	1	20,0	—	—	—	—	—	0,1	0,6	1	—	30	61	50	6	5	—	p.
38. Jankowieckie Chomy	„	„	16,0	„	16,0	1	20,3	—	—	—	—	—	—	—	1	1	31	40	34	6	—	—	„
39. Janówka	Janówka	Tarnopol	5,5	Tarnopol	5,5	1	45,6	1	45,6	—	1	2 (-)	—	—	2	2	64	56	56	—	—	—	„
40. Józefówka	Józefówka	Mikulińce	17,0	Chodaczków Wielki	10,0	1	23,3	—	—	1	—	—	—	—	1	—	30	37	18	8	11	—	„
41. Józefówka	„	„	12,0	„	8,0	1	40,0	1	40,0	—	1	3 (1)	—	0,1	1	—	30	72	72	—	—	—	„
42. Kipiaczka	Kipiaczka	Tarnopol	12,0	Gaje Wielkie	8,0	1	52,8	1	52,8	—	1	4 (1)	0,1	—	1	—	30	44	44	—	—	—	r.
43. Kokutkowce	Kokutkowce	Jezierna	7,0	Jezierna	7,0	1	33,6	1	33,6	—	1	3 (1)	—	0,6	1	—	30	78	78	—	—	—	p.
44. Konopkówka	Konopkówka	Mikulińce	3,0	Mikulińce Strusów	8,0	1	52,5	1	52,2	—	1	3 (1)	—	—	1	—	30	34	34	—	—	—	„
45. Konstantynówka	Konstantynówka	Borki Wielkie	9,0	Borki Wielkie	9,0	1	17,5	1	17,5	—	—	—	—	—	1	2	38	75	75	—	—	—	r.
46. Kozówka	Kozówka	Proszowa	9,0	Proszowa	9,0	4	176,6	4	176,6	—	1	4 (1)	—	1,1	4	—	114	217	217	—	—	—	p.
47. Kozłów	Kozłów	Kozłów k. Tarnopola	0,2	Jezierna	12,0	9	459,6	9	459,6	2	1	5 (1)	—	1,0	12	—	327	428	425	3	—	—	„
48. Krasówka	Krasówka	Borki Wielkie	4,5	Borki Wielkie	4,5	1	48,0	1	48,0	—	1	3 (1)	0,1	0,8	1	—	30	77	77	—	—	—	„
49. Krzywki	Krzywki	Mikulińce	2,0	Mikulińce Strusów	6,0	1	43,5	1	43,5	—	1	3 (1)	—	—	1	—	30	30	30	—	—	—	„
50. Kupczyńce	Kupczyńce	Denysów	3,0	Denysów Kupczyńce	2,0	3	203,0	3	203,0	1	2	4 (1)	—	1,1	3	—	86	201	184	10	3	4	p. r.
51. Kurniki Szlachcinieckie	Kurniki Szlachcin	Tarnopol	10,0	Kurniki	1,0	1	42,0	1	42,0	—	1	1 (-)	—	—	1	—	30	60	60	—	—	—	p.
52. Kurowce	Kurowce	Hłuboczek Wielki	5,0	Hłuboczek Wielki	5,0	2	50,0	1	25,0	—	1	2 (1)	—	0,3	2	—	60	98	98	—	—	—	p. r.
53. Kutkowce	Kutkowce	Tarnopol	3,0	Tarnopol	3,0	1	54,0	1	54,0	—	1	2 (1)	0,3	0,6	1	—	30	63	63	—	—	—	r.
54. Kutkowce	„	„	3,0	„	3,0	1	10,0	1	10,0	—	—	—	—	—	1	—	30	15	15	—	—	—	p.
55. Ludwikówka	Ludwikówka	Mikulińce	8,0	Mikulińce Strusów	12,0	2	75,3	1	30,0	—	—	—	0,2	—	2	—	60	80	80	—	—	—	„
56. Ładyczyn	Ładyczyn	„	2,5	„	7,5	3	143,6	3	143,6	5	1	4 (1)	—	0,1	3	2	86	199	199	—	—	—	„
57. Łozowa	Łozowa	Tarnopol	8,0	Łozowa	0,5	2	100,8	2	100,8	—	1	3 (1)	—	0,6	2	1	64	109	109	—	—	—	„
58. Łuczka	Łuczka	Mikulińce	3,0	Mikulińce Strusów	8,0	1	42,0	1	42,0	—	1	3 (1)	—	0,7	1	—	30	82	82	—	—	—	„
59. Łuka Wielka	Łuka Wielka	Myszkowice	1,0	Berezowica Ostrów	6,0	2	105,0	2	105,0	—	1	3 (1)	—	1,0	2	—	60	140	140	—	—	—	„
60. Małaszowce	Małaszowce	Hłuboczek Wielki	8,0	Hłuboczek Wielki	8,0	1	42,0	—	—	—	—	—	0,1	1,1	1	—	30	77	74	3	—	—	r.
61. Marjanka	Kupczyńce	Denysów	6,0	Chodaczków Wielki	7,0	1	69,7	1	69,7	1	1	2 (1)	—	0,3	1	—	30	65	50	11	4	—	p.
62. Mszaniec	Mszaniec	Hłuboczek Wielki	18,0	Hłuboczek Wielki	18,0	1	49,6	1	49,6	—	1	3 (1)	0,1	—	1	2	36	57	54	3	—	—	r.
63. Myszkowice	Myszkowice	Myszkowice	0,1	Berezowica Ostrów	5,0	2	96,0	2	96,0	—	2	5 (2)	—	—	2	2	68	124	124	—	—	—	p.
64. Nastasów	Nastasów	Mikulińce	9,0	Chodaczków Wielki	9,0	3	130,5	3	130,5	—	1	4 (1)	—	—	3	1	97	196	196	—	—	—	r.
65. Nastasów	„	„	9,0	„	9,0	1	72,0	1	72,0	—	—	—	—	—	1	—	30	75	46	16	9	4	p.
66. Nosowce	Nosowce	Załoźce	8,0	Jezierna	15,0	1	21,2	—	—	—	—	—	0,2	0,9	1	—	30	38	34	2	2	—	p. r.
67. [Obarzańce]	[Obarzańce]	[Hłuboczek Wielki]	[10,0]	[Hłuboczek Wielki]	[10,0]	—	—	—	—	—	—	—	—	—	—	—	—	—	—	—	—	—	„
68. Ostrów	Ostrów	Bucniów	1,0	Berezowica Ostrów	2,0	2	91,0	2	91,0	—	1	3 (1)	—	—	3	—	88	149	149	—	—	—	r.
69. Petryków	Petryków	Tarnopol	3,0	Tarnopol	3,0	2	63,0	2	63,0	—	—	—	—	—	2	—	60	72	72	—	—	—	p.

SZKOŁA siedziba, wzgl. nazwa	GMINA w miastach ulica i Nr. domu	URZĄD POCZTOWY Nazwa	URZĄD POCZTOWY Odległość w km.	STACJA KOLEJOWA Nazwa	STACJA KOLEJOWA Odległość w km.	IZBY LEKCYJNE Ogółem liczba	IZBY LEKCYJNE Ogółem pow. w m.²	IZBY LEKCYJNE W budynkach własnych liczba	IZBY LEKCYJNE W budynkach własnych pow. w m.²	INNE IZBY SZKOLNE	MIESZKANIA NAUCZYCIELI W BUDYNKACH WŁASNYCH Mieszkań	MIESZKANIA NAUCZYCIELI W BUDYNKACH WŁASNYCH Izb (w tem kuchen)	GRUNTY SZKOLNE W HEKT. W użyciu szkoły	GRUNTY SZKOLNE W HEKT. W użyciu nauczycieli	NAUCZYCIELE W charakterze etatowych	NAUCZYCIELE W charakterze nieetatowych	GODZIN LEKCYJ TYGODNIOWO	DZIECI ZAPISANE DO SZKOŁY Ogółem	DZIECI ZAPISANE DO SZKOŁY Uczęszczające z odległości —1 km.	1—2 km.	2—3 km.	ponad 3 km.	JĘZYK NAUCZANIA
70. Pleszkowce	Pleszkowce	Hłuboczek Wielki	13,0	Cebrów	10,0	1	18,7	—	—	—	—	—	—	0,3	1	—	30	50	48	2	—	—	r.
71. Płotycz	Płotycz	„	6,0	Hłuboczek Wielki	6,0	2	72,0	—	—	—	—	—	0,3	0,3	2	2	70	125	119	6	—	—	p.
72. Poczapińce	Poczapińce	Tarnopol	8,0	Chodaczków Wielki	6,0	2	80,0	2	80,0	—	1	2 (1)	—	—	2	—	60	128	128	—	—	—	„
73. Pokropiwna	Pokropiwna	Kozłów k. Tarnopola	6,0	Jezierna	9,0	3	87,3	2	60,3	—	1	3 (1)	0,1	0,5	3	—	50	212	188	24	—	—	p. r.
74. Proniatyn	Proniatyn	Tarnopol	6,5	Hłuboczek Wielki	3,5	1	42,1	1	42,1	—	1	3 (1)	—	0,6	1	—	30	83	83	—	—	—	r.
75. Proszowa	Proszowa	Proszowa	1,0	Proszowa	1,5	1	22,5	—	—	—	—	—	0,3	1,1	1	—	30	33	21	6	6	—	p.
76. Proszowa	„	„	1,0	„	1,0	1	48,4	1	48,4	—	1	3 (1)	0,1	—	1	—	30	106	106	—	—	—	p. r.
77. Romanówka	Romanówka	Borki Wielkie	6,0	Romanówka	1,5	2	75,4	2	75,4	—	1	2 (1)	—	—	2	—	60	88	88	—	—	—	p.
78. Seredynki	Bucniów	Bucniów	5,0	Chodaczków Wielki	3,0	1	21,2	1	21,2	—	1	3 (1)	0,2	—	1	2	35	54	48	6	—	—	„
79. [Seredyńce]	[Seredyńce]	[Hłuboczek Wielki]	[6,0]	[Cebrów]	[4,0]	—	—	—	—	—	—	—	—	—	—	—	—	—	—	—	—	—	„
80. Skomorochy	Skomorochy	Proszowa	3,0	Proszowa	3,0	1	41,5	1	41,5	2	1	3 (1)	0,1	1,1	1	1	32	114	82	32	—	—	p.
81. Smolanka	Smolanka	„	3,0	„	3,0	1	63,0	1	63,0	1	1	3 (1)	0,4	—	2	1	32	85	85	—	—	—	„
82. Smykowce	Smykowce	Borki Wielkie	3,0	Borki Wielkie	3,0	2	104,0	2	104,0	—	1	3 (1)	—	—	2	—	58	129	129	—	—	—	p. r.
83. Stechnikowce	Stechnikowce	Tarnopol	14,0	Kurniki	3,0	1	39,9	—	—	1	—	—	—	0,6	1	1	34	149	143	6	—	—	„ „
84. Stupki	Stupki	Borki Wielkie	1,5	Borki Wielkie	0,5	1	28,0	1	28,0	—	—	—	0,1	0,1	1	2	34	108	105	2	1	—	p.
85. Suszczyn	Suszczyn	Suszczyn	0,5	Proszowa	9,0	3	170,0	3	170,0	—	1	3 (1)	0,2	0,3	3	2	104	153	92	48	13	—	p. r.
86 Szlachcińce	Szlachcińce	Tarnopol	7,0	Szlachcińce	0,5	1	24,8	—	—	—	—	—	0,1	0,6	1	1	34	96	93	3	—	—	„ „
87. Toustoług	Toustoług	Baworów	4,0	Borki Wielkie	7,0	2	97,0	2	97,0	—	1	2 (1)	0,2	—	2	—	60	110	60	50	—	—	„ „
88. Wola Mazowiecka	Wola Mazowiecka	Mikulińce	1,0	Mikulińce Strusów	5,0	1	48,0	1	48,0	—	1	3 (1)	—	0,6	1	—	30	106	106	—	—	—	p.
89. Worobijówka	Worobijówka	Jezierna	6,5	Cebrów	3,0	1	20,3	—	—	—	—	—	—	1,0	1	—	30	45	44	1	—	—	r.
90. Zabojki	Zabojki	Tarnopol	12,0	Chodaczków Wielki	7,0	2	76,4	2	76,4	1	2	3 (1)	—	—	2	1	68	180	174	6	—	—	p.
91. [Zarudzie]	[Zarudzie]	[Hłuboczek Wielki]	[12,0]	[Hłuboczek Wielki]	[12,0]	—	—	—	—	—	—	—	—	—	—	—	—	—	—	—	—	—	„
92. Zastawie	Zastawie	Baworów	2,0	Proszowa	4,0	1	50,2	1	50,2	—	1	3 (1)	—	—	1	1	33	106	106	—	—	—	p.
93. Zaścianka	Zaścianka	„	3,0	„	8,0	1	59,4	1	59,4	—	1	3 (1)	0,1	—	1	—	30	88	88	—	—	—	„

13. Powiat Trembowla

MIASTO:																							
Trembowla:																							
1. powszechna	.	Trembowla	0,5	Trembowla	0,7	8	300,4	—	—	—	—	—	—	—	13	—	279	328	212	79	17	20	p.
2. „ im. Z. Chrzanowskiej	ul. Zofji Chrzanow.	„	0,5	„	0,2	6	285,5	6	285,5	1	—	—	0,1	—	13	1	281	359	343	10	4	2	„
3. „ „	.	„	0,5	„	0,7	3	101,2	3	101,2	1	—	—	—	—	4	3	108	143	135	6	2	—	„
4. „ „	Sady Trembowel. p.	„	3,0	„	3,0	3	123,5	3	123,5	1	1	4 (1)	0,3	0,6	3	2	86	122	73	49	—	—	„
Budzanów:																							
5. powszechna	ul. 3-go Maja	Budzanów k. Trembowli	0,5	Dereniówka	16,0	5	265,8	5	265,8	1	1	4 (1)	0,1	0,4	7	2	192	360	352	4	—	4	„
WIEŚ:																							
1. Bernadówka	Bernadówka	Strusów	2,0	Mikulińce Strusów	7,0	1	34,0	1	34,0	—	1	2 (1)	—	1,5	1	2	34	52	52	—	—	—	„
2. Boryczówka	Boryczówka	Trembowla	7,5	Trembowla	7,5	2	45,5	2	45,5	—	1	3 (1)	—	0,4	2	1	68	105	99	6	—	—	„
3. Brykula Nowa	Brykula Nowa	Darachów	7,0	Mikulińce Strusów	21,0	1	30,0	—	—	—	—	—	0,1	0,5	1	1	38	96	90	6	—	—	r.
4. Brykula Stara	Brykula Stara	„	8,0	„	18,0	1	24,0	—	—	—	—	—	—	0,6	1	2	34	99	92	7	—	—	p.
5. Chmielówka	Chmielówka	„	8,0	Trembowla	25,0	1	72,0	1	72,0	—	1	2 (1)	—	0,4	3	1	90	214	214	—	—	—	r.
6. Darachów	Darachów	„	1,0	Mikulińce Strusów	15,0	2	123,5	2	123,5	1	1	3 (1)	—	0,6	2	2	74	320	279	37	4	—	p.
7. Dereniówka	Dereniówka	Janów k. Trembowli	3,0	Dereniówka	3,0	2	78,7	1	60,4	—	1	3 (1)	0,1	0,7	2	1	66	112	75	37	—	—	r.
8. Dołhe	Dołhe	„ „	1,0	„	5,0	2	99,5	2	99,5	1	1	3 (1)	—	0,6	2	2	68	103	79	24	—	—	„
9. Hleszczawa	Hleszczawa	Trembowla	12,0	Trembowla	12,0	2	126,0	2	126,0	—	1	3 (1)	0,1	0,6	2	1	62	148	147	1	—	—	„
10. Hleszczawa	„	„	12,0	„	12,0	1	20,0	1	20,0	—	—	—	—	—	1	1	32	46	42	4	—	—	„
11. Humniska	Humniska	„	7,0	„	7,0	2	52,8	1	40,0	—	1	3 (1)	—	0,9	2	2	60	123	123	—	—	—	p.
12. Iławcze	Iławcze	Sorocko	2,0	„	16,0	2	119,3	2	119,3	—	1	3 (1)	0,1	0,5	3	2	94	241	200	28	10	3	„
13. Iwanówka	Iwanówka	Iwanówka	0,0	„	9,0	3	165,3	3	165,3	—	1	3 (1)	0,1	—	3	2	102	203	186	5	12	—	„
14. Janów	Janów	Janów k. Trembowli	0,5	Dereniówka	6,0	5	222,6	5	222,6	2	1	1 (1)	—	—	7	2	181	279	271	3	2	3	„
15. Kobyłowłoki	Kobyłowłoki	„	6,0	„	9,0	3	118,5	1	63,2	1	1	3 (1)	0,1	0,6	3	1	110	201	170	31	—	—	„
16. Kobyłowłoki	„	„	6,0	„	9,0	1	49,9	1	49,9	2	1	3 (1)	0,1	—	1	—	30	77	73	3	—	1	r.
17. Krowinka	Krowinka	Trembowla	5,0	Trembowla	5,0	3	121,5	3	121,5	1	1	3 (1)	0,2	0,5	3	2	102	200	107	24	69	—	p.

SZKOŁA SIEDZIBA, WZGL. NAZWA	GMINA W MIASTACH ULICA i Nr. DOMU	URZĄD POCZTOWY Nazwa	Odległość w km.	STACJA KOLEJOWA Nazwa	Odległość w km.	IZBY LEKCYJNE Ogółem liczba	Ogółem pow. w m.²	W budynkach własnych liczba	W budynkach własnych pow. w m.²	INNE IZBY SZKOLNE	MIESZKANIA NAUCZYCIELI W BUDYNKACH WŁASNYCH Mieszkań	Izb (w tem kuchen)	GRUNTY SZKOLNE W HEKT. W użyciu szkoły	W użyciu nauczyciel	NAUCZYCIELE W charakterze etatowych	nieetatowych	GODZIN LEKCYJ TYGODNIOWO	DZIECI ZAPISANE DO SZKOŁY Ogółem	Uczęszczające z odległości —1 km.	1—2 km	2—3 km.	ponad 3 km.	JĘZYK NAUCZANIA
18. Kulczyce	Laskowce	Budzanów k. Trembow.	1,0	Trembowla	26,0	1	21,0	—	—	—	—	—	—	—	1	1	39	41	41	—	—	—	p.
19. Laskowce	„	„ „ „	8,0	„	20,0	3	143,2	2	123,2	1	1	3 (1)	0,1	3,6	3	1	102	264	123	112	29	—	r.
20. Laskowce	„	„ „ „	8,0	„	20,0	1	24,0	—	—	—	—	—	—	—	1	1	32	32	12	9	11	—	p.
21. Łoszniów	Łoszniów	Łoszniów	0,0	„	7,0	6	373,0	6	373,0	1	1	4 (1)	0,2	0,6	8	1	144	274	254	20	—	—	„
22. Łozówka	Plebanówka	Trembowla	9,0	Dereniówka	5,0	1	29,2	—	—	—	—	—	—	0,1	1	1	32	54	54	—	—	—	„
23. Małów	Małów	„	6,5	Trembowla	7,0	1	14,0	—	—	—	—	—	—	0,6	1	2	34	49	49	—	—	—	r.
24. Mazurówka	Darachów	Darachów	0,0	Mikulińce Strusów	15,0	1	40,0	—	—	—	—	—	—	—	1	2	34	113	106	7	—	—	p.
25. Młyniska	Młyniska	Janów k. Trembowli	4,0	Dereniówka	12,0	2	88,8	1	55,8	1	1	3 (1)	0,1	2,5	3	1	74	125	123	1	1	—	„
26. Mogielnica Nowa	Mogielnica	Budzanów k. Trembow.	9,0	Trembowla	15,0	3	116,3	3	116,3	—	1	4 (1)	—	1,0	3	2	94	215	87	90	38	—	„
27. Mogielnica Stara	„	„ „ „	9,0	„	15,0	2	55,0	—	—	—	—	—	—	0,8	2	2	74	221	115	106	—	—	„
28. Nałuże	Nałuże	Strusów	3,0	Mikulińce Strusów	2,0	1	61,8	1	61,8	—	1	3 (1)	0,2	1,2	1	2	34	72	72	—	—	—	„
29. Nowy Tyczyn	Nowy Tyczyn	„	12,0	„ „	16,0	1	20,3	—	—	—	—	—	0,3	—	1	—	30	37	37	—	—	—	„
30. Ostrowczyk	Ostrowczyk	Ostrowczyk	0,0	Trembowla	5,0	2	73,9	1	57,2	—	1	3 (1)	—	—	2	2	77	89	89	—	—	—	„
31. Papiernia	Kobyłowłoki	Budzanów k. Trembow.	4,0	Dereniówka	11,0	1	15,0	—	—	—	—	—	—	—	1	—	30	36	36	—	—	—	„
32. Plebanówka	Plebanówka	Trembowla	2,0	Trembowla	2,0	3	160,9	3	160,9	1	1	3 (1)	0,3	0,3	3	2	90	122	81	41	—	—	„
33. Podgórzany	Podgórzany	„	4,5	„	5,0	1	16,0	—	—	—	—	—	—	—	1	2	34	59	59	—	—	—	„
34. Podhajczyki Justynowe	Podhajczyki Justyn.	„	8,0	„	8,0	2	72,5	2	72,5	—	1	3 (1)	0,1	0,6	2	1	76	115	115	—	—	—	„
35. Romanówka	Romanówka	Budzanów k. Trembow.	11,0	„	17,0	2	118,4	2	118,4	—	1	3 (1)	—	—	2	2	78	187	176	11	—	—	r.
36. Romanówka	„	„ „ „	11,0	„	17,0	1	17,7	—	—	—	—	—	—	—	1	1	34	44	40	4	—	—	p.
37. Ruzdwiany	Ruzdwiany	Strusów	2,0	Mikulińce Strusów	6,0	2	41,0	—	—	—	—	—	0,3	0,6	2	2	72	147	147	—	—	—	„
38. Semenów	Semenów	Trembowla	5,5	Trembowla	6,0	1	42,5	1	42,5	—	—	—	—	—	2	2	58	50	50	—	—	—	„
39. Skomorosze	Skomorosze	Budzanów k. Trembow.	5,0	Dereniówka	19,0	1	48,0	1	48,0	—	1	3 (1)	0,3	—	1	1	36	57	57	—	—	—	„
40. Słobódka Janowska	Słobódka Janow.	Janów k. Tremkowli	3,0	„	8,0	2	110,5	2	110,5	—	1	3 (1)	0,3	—	2	2	64	113	113	—	—	—	„
41. Słobódka Strusowska	Słobódka Strusow.	Ostrowczyk	2,0	Trembowla	8,0	1	65,3	1	65,3	—	1	3 (1)	—	0,6	1	1	32	80	80	—	—	—	p. r.
42. Słobódka Strusowska	„	„	2,0	„	8,0	1	41,3	—	—	—	—	—	—	0,4	1	1	32	43	43	—	—	—	„ „
43. Strusów	Strusów	Strusów	0,1	Mikulińce Strusów	4,0	4	219,1	4	219,1	1	1	3 (1)	—	—	6	2	185	367	310	52	5	—	p.
44. Tiutków	Tiutków	Darachów	2,0	„	13,0	3	52,7	—	—	—	—	—	—	—	4	2	127	132	120	12	—	—	„
45. Warwaryńce	Warwaryńce	Strusów	1,0	„	4,0	2	106,3	2	106,3	1	1	3 (1)	0,1	0,1	3	2	92	128	98	30	—	—	„
46. Wierzbowiec	Wierzbowiec	Budzanów k. Trembow.	7,0	Trembowla	23,0	2	148,7	2	148,7	1	1	3 (1)	0,3	0,6	2	2	64	144	112	32	—	—	„
47. Wiktorówka	Iwanówka	Trembowla	6,0	„	6,0	1	14,4	—	—	—	—	—	—	—	1	1	32	19	8	11	—	—	„
48. Załawie	Załawie	„	5,0	„	5,5	2	58,9	1	38,9	—	1	3 (1)	—	0,6	2	2	74	98	98	—	—	—	r.
49. Zastawie	Łoszniów	Łoszniów	1,8	„	7,8	1	38,5	—	—	—	—	—	—	—	1	—	30	37	37	—	—	—	p.
50. Zaścinocze	Zaścinocze	Ostrowczyk	1,0	„	4,0	3	117,7	2	95,2	—	1	3 (1)	0,1	0,6	3	2	96	110	92	18	—	—	„
51. Zazdrość	Zazdrość	Strusów	7,0	Mikulińce Strusów	11,0	1	75,4	1	75,4	2	1	3 (1)	—	1,5	2	2	58	154	154	—	—	—	„
52. Zubów	Zubów	Ostrowczyk	2,0	Trembowla	6,0	2	102,0	2	102,0	—	1	3 (1)	—	—	2	2	70	109	109	—	—	—	„
53. Zniesienie	Słobódka Janow.	Janów k. Trembowli	6,0	Dereniówka	11,0	1	18,2	—	—	—	—	—	—	—	1	1	32	44	44	—	—	—	„

14. Powiat Zaleszczyki

MIASTO:

Zaleszczyki:

1. powszechna	ul. Sobieskiego	Zaleszczyki	0,5	Zaleszczyki	0,5	6	271,6	—	—	1	—	—	—	—	13	—	211	301	274	—	4	23	p.
2. „	•	„	0,0	„	0,0	7	299,1	—	—	1	—	—	—	—	8	3	223	310	278	18	14	—	„

WIEŚ:

1. Anielówka	Anielówka	Tłuste	4,0	Tłuste	4,0	1	17,6	—	—	—	—	—	—	—	1	2	36	37	34	3	—	—	„
2. Bedrykowce	Bedrykowce	Dupliska	3,0	Dźwiniacz Żeżawa	8,0	3	82,8	2	66,4	—	1	3 (1)	0,2	0,7	3	2	97	167	134	31	2	—	p. r.
3. Beremiany	Beremiany	Jazłowiec	10,0	Pyszkowce	21,0	2	100,1	2	100,1	1	1	4 (1)	0,2	—	2	1	71	154	150	2	2	—	„ „
4. Berestek	Berestek	Torskie	6,0	Worwolińce	1,0	1	21,2	—	—	—	—	—	—	—	1	—	32	39	39	—	—	—	p.
5. Błyszczanka	Błyszczanka	Dupliska	4,0	Torskie Chartanowce	7,0	2	83,5	2	83,5	—	1	3 (1)	—	1,1	2	2	70	129	128	1	—	—	p. r.
6. Burakówka	Burakówka	Koszyłowce	6,0	Tłuste	18,0	2	96,0	2	96,0	2	1	4 (1)	0 1	—	2	2	73	135	124	11	—	—	p.
7. Capowce	Capowce	„	2,0	„	9,0	2	81,0	1	57,8	—	1	3 (1)	0,2	0,6	2	2	73	169	120	49	—	—	p. r.
8. Chartanowce	Chartanowce	Torskie	4,0	Torskie Chartanowce	3,0	1	49,3	1	49,3	—	1	3 (1)	0,1	—	1	—	30	39	39	—	—	—	„ „
9. Chmielowa	Chmielowa	Jazłowiec	14,0	Tłuste	21,0	1	21,8	—	—	—	—	—	0,2	0,6	2	1	76	107	107	—	—	—	„ „
10. Czerwonogród	Czerwonogród	Tłuste	13,0	Worwolińce	9,0	1	45,0	1	45,0	—	1	3 (1)	0,4	—	1	1	36	52	52	—	—	—	p.

SZKOŁA siedziba, wzgl. nazwa	GMINA w miastach ulica i Nr. domu	URZĄD POCZTOWY Nazwa	URZĄD POCZTOWY Odległość w km.	STACJA KOLEJOWA Nazwa	STACJA KOLEJOWA Odległość w km.	IZBY LEKCYJNE Ogółem liczba	IZBY LEKCYJNE Ogółem pow. w m.²	IZBY LEKCYJNE W budynkach własnych liczba	IZBY LEKCYJNE W budynkach własnych pow. w m.²	INNE IZBY SZKOLNE	MIESZKANIA NAUCZYCIELI W BUDYNKACH WŁASNYCH Mieszkań	MIESZKANIA NAUCZYCIELI W BUDYNKACH WŁASNYCH Izb (w tem kuchen)	GRUNTY SZKOLNE W HEKT. W użyciu szkoły	GRUNTY SZKOLNE W HEKT. W użyciu nauczycieli	NAUCZYCIELE W charakterze etatowych	NAUCZYCIELE W charakterze nieetatowych	GODZIN LEKCYJ TYGODNIOWO	DZIECI ZAPISANE DO SZKOŁY Ogółem	DZIECI ZAPISANE DO SZKOŁY Uczęszczające z odległości —1 km.	1—2 km.	2—3 km.	ponad 3 km.	JĘZYK NAUCZANIA
11. Dobrowlany	Dobrowlany	Zaleszczyki	3,0	Zaleszczyki	3,0	4	144,7	3	127,1	1	1	3 (1)	0,1	1,2	4	—	115	190	139	37	14	—	p. r.
12. Drohiczówka	Drohiczówka	Koszyłowce	7,5	Tłuste	19,0	1	55,4	1	55,4	—	1	3 (1)	0,3	—	1	1	38	102	100	2	—	—	„ „
13. Duninów	Duninów	Zaleszczyki	22,0	Zaleszczyki	22,0	1	42,0	—	—	—	—	—	—	—	1	—	33	45	45	—	—	—	r.
14. Dupliska	Dupliska	Dupliska	1,0	Torskie Chartanowce	7,0	1	20,7	—	—	—	—	—	0,1	0,6	1	—	33	64	64	—	—	—	„
15. Dźwiniacz	Dźwiniacz	Zaleszczyki	9,5	Dźwiniacz Żeżawa	5,0	3	127,4	3	127,4	1	—	—	0,2	—	3	1	89	146	140	6	—	—	„
16. Dźwiniacz	„	„	9,5	„ „	5,0	1	41,4	1	41,4	—	—	—	—	—	1	1	36	29	26	3	—	—	p.
17. Gródek	Gródek	„	17,0	Zaleszczyki	17,0	2	103,5	1	66,5	—	1	4 (1)	0,6	—	2	—	63	115	115	—	—	—	„
18. Hińkowce	Hińkowce	Torskie	5,0	Worwolińce	3,0	2	72,2	2	72,2	—	1	3 (1)	—	—	2	—	65	95	91	—	4	—	„
19. Holihrady	Holihrady	Zaleszczyki	21,0	Zaleszczyki	21,0	1	16,2	—	—	—	—	—	—	0,4	1	1	35	76	76	—	—	—	r.
20. Hołowczyńce	Hołowczyńce	Tłuste	3,0	Tłuste	3,0	2	41,4	—	—	—	—	—	0,1	—	2	2	69	92	68	24	—	—	p. r.
21. Iwanie	Iwanie	Uścieczko	7,5	Dźwiniacz Żeżawa	5,0	2	82,9	2	82,9	1	1	3 (1)	0,2	1,1	2	2	69	151	74	38	19	20	r.
22. Jakubówka	Torskie	Torskie	2,0	Worwolińce	1,5	1	44,0	1	44,0	1	1	3 (1)	0,3	—	1	1	34	24	15	9	—	—	p.
23. Karolówka	Karolówka	Tłuste	3,0	Tłuste	3,0	1	16,0	—	—	—	—	—	—	0,1	1	—	33	55	55	—	—	—	r.
24. Kasperowce	Kasperowce	Zaleszczyki	12,0	Zaleszczyki	12,0	2	49,0	1	23,9	—	—	—	—	—	2	2	71	173	161	12	—	—	p. r.
25. Kołodróbka	Kołodróbka	„	33,5	Iwanie Puste	18,5	4	125,6	3	100,6	—	1	1 (-)	—	0,4	4	1	120	285	235	50	—	—	„ „
26. Koszyłowce	Koszyłowce	Koszyłowce	0,1	Tłuste	12,0	3	63,5	—	—	—	—	—	—	—	3	2	100	129	129	—	—	—	„ „
27. Kościelniki	Kościelniki	Zaleszczyki	24,0	Zaleszczyki	24,0	1	35,0	1	35,0	—	1	2 (1)	—	1,1	1	—	33	48	48	—	—	—	„ „
28. Kułakowce	Kułakowce	„	18,0	„	18,0	1	54,0	1	54,0	—	1	3 (1)	0,2	0,6	1	—	33	70	70	—	—	—	„ „
29. Latacz	Latacz	Jazłowiec	15,0	Tłuste	23,0	2	75,5	1	49,0	—	1	3 (1)	—	0,7	2	1	70	140	107	29	4	—	„ „
30. Lesieczniki	Lesieczniki	Zaleszczyki	15,0	Zaleszczyki	15,0	2	70,4	—	—	—	—	—	—	1,1	2	—	65	111	101	6	—	4	r.
31. Lisowce	Lisowce	Tłuste	7,0	Tłuste	7,0	1	40,0	1	40,0	—	1	3 (1)	0,3	1,1	1	—	32	79	79	—	—	—	p.
32. Lisowce	„	„	7,0	„	7,0	2	39,6	—	—	—	—	—	—	—	2	—	65	117	117	—	—	—	r.
33. Milowce	Milowce	Ułaszkowce	5,0	„	9,0	2	85,8	2	85,8	1	1	4 (1)	—	0,6	2	—	65	145	145	—	—	—	p. r.
34. Myszków	Myszków	Bilcze Złote	4,0	„	12,0	2	96,1	2	96,1	—	1	3 (1)	0,2	1,1	2	2	74	111	101	2	8	—	„ „
35. Nagórzany	Nagórzany	Tłuste	12,0	Worwolińce	7,0	1	18,0	—	—	—	—	—	—	1,1	1	—	32	95	75	20	—	—	„ „
36. Nowosiółka Kościukowa	Nowosiółka Kośc.	Korolówka k. Borszcz.	6,0	Zaleszczyki	22,0	4	170,8	2	123,5	—	1	4 (1)	—	1,0	4	2	130	280	160	104	16	—	p.
37. Nyrków	Nyrków	Tłuste	12,0	Worwolińce	9,0	2	118,8	2	118,8	—	1	4 (1)	—	0,1	4	2	76	162	162	—	—	—	p. r.
38. Pieczarna	Pieczarna	Zaleszczyki	8,5	Zaleszczyki	8,5	2	65,8	1	45,6	—	1	3 (1)	—	—	2	2	69	92	55	37	—	—	r.
39. Podśniatynka	Nyrków	Koszyłowce	4,0	Tłuste	6,0	1	42,0	1	42,0	1	1	3 (1)	0,6	0,6	1	—	32	28	27	1	—	—	p.
40. Popowce	Popowce	„	1,0	„	13,0	1	16,0	—	—	—	—	—	—	0,6	1	2	35	61	61	—	—	—	p. r.
41. Rożanówka	Rożanówka	Tłuste	2,0	Rożanówka	0,5	2	32,0	—	—	—	—	—	—	—	2	2	69	102	102	—	—	—	„ „
42. Sadki	Sadki	Koszyłowce	4,0	Tłuste	16,0	2	63,8	2	63,8	—	1	3 (1)	0,2	—	2	1	70	128	128	—	—	—	„ „
43. Sińków	Sińków	Zaleszczyki	24,5	Zaleszczyki	24,5	3	182,3	2	157,5	1	1	3 (1)	0,3	—	3	1	92	168	168	—	—	—	r.
44. Słobódka Koszyłowiecka	Słobódka Koszył.	Koszyłowce	3,0	Tłuste	15,0	2	82,6	1	64,5	—	1	3 (1)	0,1	—	2	2	73	111	103	6	2	—	p. r.
45. Słone	Słone	Tłuste	3,0	Rożanówka	1,5	2	35,4	—	—	—	—	—	0,2	0,6	2	—	65	119	119	—	—	—	p.
46. Szczytowce	Szczytowce	Zaleszczyki	15,0	Zaleszczyki	15,0	2	60,5	—	—	—	—	—	0,2	0,6	2	2	64	113	113	—	—	—	„
47. Szutromińce	Szutromińce	Uścieczko	8,0	Worwolińce	18,0	2	40,5	—	—	—	1	2 (1)	0,3	—	2	2	73	115	103	12	—	—	p. r.
48. Szypowce	Szypowce	Tłuste	8,5	Tłuste	8,5	1	55,3	1	55,3	—	1	3 (1)	0,4	—	1	1	37	72	60	12	—	—	r.
49. Szypowce	„	„	8,5	„	8,5	1	16,0	—	—	—	—	—	—	—	1	1	34	44	9	35	—	—	p.
50. Świerzkowce	Świerzkowce	Jazłowiec	10,0	„	21,0	1	40,3	1	40,3	—	1	3 (1)	—	—	1	—	33	70	68	2	—	—	r.
51. Tłuste Miasto	Tłuste Miasto	Tłuste	0,0	„	0,0	8	374,4	4	144,0	—	1	4 (1)	—	1,8	11	1	303	469	446	13	6	4	p.
52. Torskie	Torskie	Torskie	1,0	Torskie Chartanowce	3,0	1	44,0	—	—	—	—	—	—	—	1	1	34	52	35	6	2	9	„
53. Torskie	„	„	1,0	„ „	2,5	2	42,5	—	—	—	—	—	—	0,4	2	—	66	164	126	14	24	—	r.
54. Uhryńkowce	Uhryńkowce	„	6,0	„ „	4,0	2	32,0	—	—	—	—	—	0,2	—	3	2	70	129	74	55	—	—	p.
55. Uścieczko	Uścieczko	Uścieczko	0,0	Worwolińce	10,0	4	142,4	3	113,2	—	1	3 (1)	—	0,6	4	2	124	193	162	23	7	1	p. r.
56. Winiatyńce	Winiatyńce	Korolówka k. Borszcz.	10,0	Zaleszczyki	20,0	3	152,6	2	133,3	—	1	4 (1)	—	0,4	4	2	98	146	128	18	—	—	„ „
57. Worwolińce	Worwolińce	Tłuste	6,0	Worwolińce	4,0	2	87,5	1	65,0	—	1	3 (1)	—	0,6	2	2	73	136	136	—	—	—	„ „
58. [Zaleszczyki Stare]	[Zaleszczyki Stare]	[Zaleszczyki]	[0,5]	[Zaleszczyki]	[0,5]	[1]	[47,7]	[1]	[47,7]	—	[1]	[3 (1)]	—	[0,1]	[1]	—	[32]	[57]	[57]	—	—	—	[r.]
59. Zazulińce	Zazulińce	„	22,0	„	22,0	2	30,0	—	—	—	—	—	0,3	0,6	2	2	67	115	115	—	—	—	r.
60. Żeżawa	Żeżawa	„	8,0	Dźwiniacz Żeżawa	5,0	2	79,4	1	63,0	—	2	4 (1)	—	1,0	2	1	67	107	101	6	—	—	p. r.

15. Powiat Zbaraż

MIASTO: *Zbaraż:*																							
1. powszechna	ul. Szewczenki	Zbaraż	0,1	Zbaraż	2,0	9	463,1	9	463,1	3	1	4 (1)	—	—	11	1	288	492	201	186	69	36	p.

SZKOŁA SIEDZIBA, WZGL. NAZWA	GMINA W MIASTACH ULICA i Nr. DOMU	URZĄD POCZTOWY Nazwa	URZĄD POCZTOWY Odległość w km.	STACJA KOLEJOWA Nazwa	STACJA KOLEJOWA Odległość w km.	IZBY LEKCYJNE Ogółem liczba	IZBY LEKCYJNE Ogółem pow. w m.²	IZBY LEKCYJNE W budynkach własnych liczba	IZBY LEKCYJNE W budynkach własnych pow. w m.²	INNE IZBY SZKOLNE	MIESZKANIA NAUCZYCIELI W BUDYNKACH WŁASNYCH Mieszkań	MIESZKANIA NAUCZYCIELI W BUDYNKACH WŁASNYCH Izb (w tem kuchen)	GRUNTY SZKOLNE W HEKT. W użyciu szkoły	GRUNTY SZKOLNE W HEKT. W użyciu nauczycieli	NAUCZYCIELE W charakterze etatowych	NAUCZYCIELE W charakterze nieetatowych	GODZIN LEKCYJ TYGODNIOWO	DZIECI ZAPISANE DO SZKOŁY Ogółem	DZIECI ZAPISANE DO SZKOŁY Uczęszczające z odległości —1 km.	1—2 km.	2—3 km.	ponad 3 km.	JĘZYK NAUCZANIA
2. powszechna	ul. Szewczenki	Zbaraż	0,1	Zbaraż	3,0	7	327,2	7	327,2	2	—	—	—	—	13	—	289	433	318	74	24	17	p.
3. „	przedm. Czahary	Maksymówka	3,0	Maksymówka	3,0	1	40,0	—	—	—	—	—	—	—	1	2	34	66	15	27	12	12	„
WIEŚ:																							
1. Bazarzyńce	Bazarzyńce	Zbaraż	1,5	Zbaraż	3,0	1	43,1	1	43,1	—	1	3 (1)	0,1	—	1	2	34	60	60	—	—	—	p. r.
2. Berezowica Mała	Berezowica Mała	Iwańczany	4,0	„	18,0	2	90,0	2	90,0	1	1	2 (1)	—	0,6	2	2	66	146	139	7	—	—	p.
3. Białozórka	Palczyńce	Nowe Sioło k. Podwoł.	11,0	Podwołoczyska	21,0	1	23,9	—	—	—	—	—	—	—	1	—	30	53	53	—	—	—	„
4. Czarny Las	Bazarzyńce	Zbaraż	6,0	Zbaraż	5,5	1	8,8	—	—	—	—	—	0,5	—	1	—	31	28	28	—	—	—	„
5. Czernichowce	Czernichowce	„	6,0	Iwaszkowce	4,0	1	27,5	—	—	1	—	—	0,8	—	1	1	40	180	107	73	—	—	r.
6. Dobromirka	Dobromirka	„	15,0	Maksymówka	12,0	2	84,4	2	84,4	—	1	3 (1)	—	—	2	—	60	94	62	29	3	—	p. r.
7. Dobrowody	Dobrowody	Iwańczany	6,0	Zbaraż	14,0	2	95,0	1	60,0	—	—	—	1,7	2,2	2	1	66	218	203	12	3	—	p.
8. Fedorowiczówka	Czernichowce	Zbaraż	6,0	Iwaszkowce	5,0	1	45,4	1	45,4	—	1	3 (1)	0,2	2,0	1	2	32	54	45	9	—	—	„
9. Góry Stryjowieckie	Stryjówka	Maksymówka	4,0	Maksymówka	4,0	1	21,3	—	—	—	—	—	—	—	1	2	32	45	30	15	—	—	p. r.
10. Hłuboczek Mały	Hłuboczek Mały	Zbaraż	4,0	Krasnosielce	3,0	1	34,5	1	34,5	—	1	2 (1)	—	—	1	—	30	32	32	—	—	—	p.
11. Hnilice Małe	Hnilice Małe	Nowe Sioło k. Podw.	2,0	Podwołoczyska	17,0	2	83,9	1	48,1	—	1	3 (1)	0,1	0,5	2	—	60	94	94	—	—	—	p. r.
12. Hnilice Wielkie	Hnilice Wielkie	„	5,0	„	21,0	2	101,8	1	61,8	—	1	3 (1)	—	0,7	2	1	62	140	137	2	1	—	r.
13. Hnilice Wielkie	„	„	5,0	„	21,0	1	38,0	1	38,0	—	1	1 (-)	—	1,1	1	—	34	66	37	29	—	—	p.
14. Hołoszyńce	Hołoszyńce	„	4,0	„	14,0	1	39,0	—	—	—	—	—	—	—	1	—	36	46	46	—	—	—	„
15. Hołotki	Hołotki	„	7,0	„	15,0	2	38,2	—	—	—	—	—	—	0,3	2	2	64	93	86	7	—	—	„
16. Hrycowce	Hrycowce	Zbaraż	7,0	Maksymówka	7,0	1	48,7	1	48,7	2	1	3 (1)	—	0,1	1	1	34	70	70	—	—	—	„
17. Huszczanki	Huszczanki	Nowe Sioło k. Podw.	8,0	„	8,0	1	36,0	1	36,0	—	1	3 (1)	—	—	1	2	34	45	45	—	—	—	p. r.
18. Iwanczany	Iwanczany	Iwańczany	0,0	Zbaraż	20,6	1	36,7	1	36,7	—	1	2 (1)	0,2	0,4	1	2	34	80	67	13	—	—	„ „
19. Iwaszkowce	Iwaszkowce	Zbaraż	9,0	Iwaszkowce	3,0	1	19,4	—	—	—	—	—	—	—	1	—	30	39	39	—	—	—	p.
20. Jacowce	Jacowce	Maksymówka	7,0	Maksymówka	7,0	2	71,2	1	52,3	—	1	3 (1)	—	1,1	2	1	68	76	68	8	—	—	„
21. Kapuścińce	Kapuścińce	Zbaraż	10,0	Krasnosielce	0,5	1	48,5	1	48,5	—	1	3 (1)	—	—	1	2	34	35	35	—	—	—	„
22. Klebanówka	Klebanówka	Bogdanówka	4,0	Bogdanówka Kamion.	4,0	2	40,5	—	—	—	—	—	—	—	2	1	68	153	105	48	—	—	„
23. Klimkowce	Klimkowce	Skoryki	3,5	Podwołoczyska	9,0	2	75,4	2	75,4	—	1	2 (1)	0,1	1,0	2	2	64	129	129	—	—	—	„
24. Kobyla	Kobyla	Iwańczany	4,0	Zbaraż	19,0	2	94,1	2	94,1	—	1	3 (1)	—	—	2	—	60	120	120	—	—	—	p. r.
25. Koszlaki	Koszlaki	Nowe Sioło k. Podw.	7,0	Podwołoczyska	18,0	4	213,0	4	213,0	—	1	3 (1)	—	1,1	4	2	115	213	213	—	—	—	p.
26. Koziary	Koziary	„	2,0	„	16,0	1	26,3	1	26,3	—	1	3 (1)	—	0 8	2	2	68	45	45	—	—	—	p. r.
27. Krasnosielce	Krasnosielce	Zbaraż	7,0	Krasnosielce	1,0	2	95,2	2	95,2	—	2	4 (1)	—	0,4	2	2	64	123	122	1	—	—	„ „
28. Kretowce	Kretowce	„	6,0	Zbaraż	7,0	2	93,5	2	93,5	—	1	3 (1)	—	0,1	2	—	60	79	79	—	—	—	„ „
29. Kujdańce	Kujdańce	Maksymówka	4,0	Maksymówka	4,0	2	60,0	2	60,0	—	1	2 (1)	—	—	2	—	60	135	135	—	—	—	p.
30. Kurniki Iwanczańskie	Kurniki Iwanczańs.	Iwańczany	1,0	Zbaraż	14,0	1	20,0	—	—	—	—	—	—	—	1	2	34	105	105	—	—	—	„
31. Las Kapuścinieckі	Kapuścińce	Zbaraż	7,5	Krasnosielce	4,0	1	29,8	—	—	—	—	—	—	—	1	2	34	25	—	25	—	—	„
32. Lisieczyńce	Lisieczyńce	Nowe Sioło k. Podw.	7,0	Maksymówka	15,0	1	35,0	1	35,0	1	1	3 (1)	0,1	—	1	—	30	87	87	—	—	—	p. r.
33. Lubianki Niższe	Lubianki Niższe	Zbaraż	5,0	Zbaraż	7,0	2	108,0	2	108,0	—	2	4 (1)	—	0,6	2	—	58	133	98	35	—	—	„ „
34. Lubianki Wyższe	Lubianki Wyższe	„	6,0	„	8,0	2	127,9	2	127,9	—	1	3 (1)	—	—	2	—	60	266	256	3	7	—	p.
35. Łozówka	Łozówka	Nowe Sioło k. Podw.	9,0	Maksymówka	10,0	2	98,9	2	98,9	1	1	3 (1)	—	0,8	2	1	61	82	82	—	—	—	r.
36. Maksymówka	Zarudzie	Maksymówka	0,0	„	0,0	2	53,0	2	53,0	—	—	—	—	0,2	2	1	62	98	65	23	10	—	p.
37. Medyn	Medyn	Skoryki	3,0	Podwołoczyska	10,0	2	75,0	1	53,6	—	1	3 (1)	0,1	0,6	2	2	64	95	95	—	—	—	„
38. Netreba	Netreba	Iwańczany	5,5	Zbaraż	12,2	1	47,3	1	47,3	—	1	4 (1)	0,1	0,3	1	1	34	34	34	—	—	—	„
39. Nowe Sioło	Nowe Sioło	Nowe Sioło k. Podw.	0,0	Bogdanówka Kamion.	15,0	1	48,0	1	48,0	—	1	3 (1)	—	1,1	1	2	34	79	78	1	—	—	„
40. Nowiki	Nowiki	Zbaraż	8,0	Zbaraż	6,0	1	20,0	—	—	—	—	—	—	0,4	1	1	34	64	64	—	—	—	„
41. Nowy Rogowiec	Lubianki Wyższe	„	11,0	Maksymówka	8,0	1	15,5	—	—	—	—	—	—	0,3	1	—	32	28	23	5	—	—	„
42. Obodówka	Obodówka	Nowe Sioło k. Podw.	7,0	„	12,0	1	15,8	—	—	—	—	—	—	1,1	1	2	40	50	50	—	—	—	„
43. Ochrymowce	Ochrymowce	Zbaraż	9,0	Szlachcińce	7,0	1	60,0	1	60,0	—	1	3 (1)	—	—	1	1	32	96	96	—	—	—	p. r.
44. Opryłowce	Opryłowce	„	8,0	Zbaraż	7,0	1	54,0	1	54,0	—	1	3 (1)	—	—	1	—	30	59	59	—	—	—	p.
45. Palczyńce	Palczyńce	Nowe Sioło k. Podw.	15,0	Podwołoczyska	20,0	1	41,3	1	41,3	—	1	3 (1)	—	—	1	—	30	109	105	4	—	—	p. r.
46. Pieńkowce	Pieńkowce	Skoryki	2,0	„	10,0	1	32,0	—	—	—	—	—	—	—	1	—	34	60	60	—	—	—	„ „
47. Prosowce	Prosowce	„	5,0	„	12,0	1	35,8	1	35,8	—	1	3 (1)	—	2,0	1	—	30	56	56	—	—	—	p.
48. Romanowe Sioło	Romanowe Sioło	Hałuszczyńce	3,0	Romanówka	6,0	1	48,0	1	48,0	1	1	4 (1)	—	—	1	—	36	60	60	—	—	—	„
49. Roznoszyńce	Roznoszyńce	Zbaraż	7,0	Krasnosielce	1,5	2	39,0	2	39,0	—	—	—	—	—	2	—	60	68	68	—	—	—	p. r.
50. Siemiachówka	Sieniachówka	„	10,0	„	4,0	1	24,8	1	24,8	—	1	2 (1)	0,3	—	1	—	30	62	62	—	—	—	p.
51. Sieniawa	Sieniawa	„	10,0	„	5,0	2	80,0	2	80,0	—	1	3 (1)	—	0,9	2	—	60	131	131	—	—	—	„
52. Skoryki	Skoryki	Skoryki	0,0	Podwołoczyska	8,0	2	101,7	2	101,7	—	1	4 (1)	0,3	0,3	2	2	62	112	100	12	—	—	„
53. Stryjówka	Stryjówka	Zbaraż	7,0	Maksymówka	6,0	3	95,0	2	80,0	—	1	3 (1)	—	0,2	3	2	88	149	149	—	—	—	„

SZKOŁA SIEDZIBA, WZGL. NAZWA	GMINA W MIASTACH ULICA i Nr. DOMU	URZĄD POCZTOWY Nazwa	Odległość w km.	STACJA KOLEJOWA Nazwa	Odległość w km.	IZBY LEKCYJNE Ogółem liczba	Ogółem pow. w m.²	W budynkach własnych liczba	W budynkach własnych pow. w m.²	INNE IZBY SZKOLNE	MIESZKANIA NAUCZYCIELI W BUDYNKACH WŁASNYCH Mieszkań	Izb (w tem kuchen)	GRUNTY SZKOLNE W HEKT. W użyciu szkoły	W użyciu nauczyciel	NAUCZYCIELE W charakterze etatowych	nieetatowych	GODZIN LEKCYJ TYGODNIOWO	DZIECI ZAPISANE DO SZKOŁY Ogółem	Uczęszczające z odległości —1 km.	1—2 km.	2—3 km.	ponad 3 km.	JĘZYK NAUCZANIA
54. Suchowce	Suchowce	Nowo Sioło k. Podwoł.	2,0	Bogdanówka Kamion.	19,0	1	64,4	1	64,4	—	1	3 (1)	—	0,4	1	—	30	40	40	—	—	—	p. r.
55. Szelpaki	Szelpaki	„ „ „ „ „	4,0	Maksymówka	15,0	1	42,0	1	42,0	—	1	3 (1)	—	0,7	1	1	34	66	66	—	—	—	r.
56. Szyły	Szyły	„ „ „ „ „	8,0	„	15,0	2	123,5	2	123,5	—	1	4 (1)	—	—	2	—	62	137	125	2	1	9	p. r.
57. Tarasówka	Tarasówka	Zbaraż	4,0	Zbaraż	4,0	1	24,0	1	24,0	—	1	2 (1)	—	—	1	2	36	52	52	—	—	—	p.
58. Terpiłówka	Terpiłówka	Nowe Sioło k. Podwoł.	7,0	Bogdanówka Kamion.	10,0	2	68,0	1	48,0	—	1	3 (1)	—	—	2	1	64	91	91	—	—	—	r.
59. Toki	Toki	Skoryki	9,0	Podwołoczyska	17,0	4	176,3	4	176,3	—	1	3 (1)	0,1	1,0	4	2	124	218	218	—	—	—	p. r.
60. Wałachówka	Wałachówka	Zbaraż	7,0	Zbaraż	8,0	1	46,8	1	46,8	—	1	2 (1)	—	0,1	1	1	32	53	53	—	—	—	p.
61. Werniaki	Czernichowce	„	5,0	„	7,0	1	36,0	1	36,0	—	1	3 (1)	—	—	1	2	36	55	42	11	1	1	„
62. Worobijówka	Worobijówka	Skoryki	5,0	Podwołoczyska	13,0	1	48,0	1	48,0	—	1	3 (1)	—	1,0	1	—	30	65	65	—	—	—	p. r.
63. Załuże	Załuże	Zbaraż	2,0	Zbaraż	2,0	1	60,0	1	60,0	—	1	3 (1)	—	0,2	2	—	60	84	39	45	—	—	„ „
64. Załuże'	„	„	2,0	„	2,0	1	48,0	1	48,0	—	—	—	—	—	1	—	30	51	51	—	—	—	p.
65. Zarubińce	Zarubińce	„	6,5	„	5,5	1	32,4	1	32,4	—	1	3 (1)	—	0,1	1	—	30	78	78	—	—	—	p. r.
66. Zarudeczko	Zarudeczko	„	14,0	Zarudeczko	0,0	1	47,5	1	47,5	—	1	3 (1)	0,6	7,1	1	—	36	35	35	—	—	—	p.
67. Zarudzie	Zarudzie	„	7,0	Zbaraż	10,0	1	53,6	1	53,6	1	1	2 (1)	—	—	1	1	33	62	59	3	—	—	„
68. Zbaraż Stary	Zbaraż Stary	„	4,0	„	4,0	1	48,0	1	48,0	—	1	3 (1)	—	0,3	1	2	38	84	84	—	—	—	„
16. Powiat Zborów																							
MIASTO:																							
Zborów:																							
1. powszechna	•	Zborów	0,0	Zborów	0,0	8	417,2	8	417,2	1	1	4 (1)	—	0,2	12	2	344	495	401	41	23	30	p.
2. „	Futory przedm.	„	3,0	„	7,0	1	16,0	—	—	—	—	—	—	—	1	—	30	49	31	18	—	—	„
Pomorzany:																							
3. powszechna	•	Pomorzany	0,0	Dunajów	11,0	8	318,0	8	318,0	2	1	4 (1)	0,2	0,8	9	2	278	391	198	116	65	12	„
4. „	Nestniki przedm.	„	5,0	„	5,0	1	20,0	—	—	—	—	—	0,2	—	1	2	34	75	46	8	14	7	„
Załoście:																							
5. powszechna	Gaje za Rudą prz.	Załoźce	3,0	Zborów	26,0	1	14,3	—	—	—	—	—	—	0,9	1	1	32	73	63	2	8	—	r.
6. „	Gaje Roztock. „	„	2,0	„	28,0	2	38,0	—	—	—	—	—	0,2	0,5	2	—	60	146	146	—	—	—	p.
7. „	•	„	1,8	„	23,0	2	42,7	—	—	—	—	—	—	0,5	2	—	64	173	146	27	—	—	p. r.
8. „	•	„	0,0	„	28,0	1	31,5	—	—	—	—	—	—	1,0	1	2	38	103	97	5	1	—	p.
WIEŚ:																							
1. Batków	Batków	„	15,0	„	28,0	1	18,4	—	—	—	—	—	—	—	1	1	32	51	51	—	—	—	r.
2. Beremowce	Beremowce	Zborów	10,0	„	6,0	1	48,0	1	48,0	—	1	3 (1)	—	1,5	1	1	32	56	56	—	—	—	p. r.
3. Białkowce	Białkowce	Jezierna	8,0	Jezierna	7,0	1	11,4	—	—	—	—	—	—	0,3	1	1	31	73	73	—	—	—	p.
4. Białogłowy	Białogłowy	Olejów	6,0	Zborów	20,0	1	56,0	1	56,0	2	1	3 (1)	0,1	1,1	1	1	31	55	48	7	—	—	„
5. Białokiernica	Białokiernica	„	2,0	„	20,0	1	48,0	1	48,0	—	1	3 (1)	—	0,9	1	—	30	56	56	—	—	—	„
6. Blich	Blich	Załoźce	4,0	„	31,0	1	25,0	—	—	1	—	—	—	1,1	1	—	30	78	71	7	—	—	r.
7. Bogdanówka	Bogdanówka	Jezierna	6,0	Jezierna	6,0	1	42,0	1	42,0	1	1	3 (1)	—	0,1	1	—	30	59	59	—	—	—	p.
8. Bohutyn	Bohutyn	Pomorzany	5,0	Żarwanica	12,0	1	42,0	1	42,0	—	1	3 (1)	—	1,3	1	2	36	78	78	—	—	—	p. r.
9. Bubszczany	Bubszczany	„	2,0	Dunajów	9,0	1	25,0	—	—	—	—	—	—	—	1	2	36	38	38	—	—	—	r.
10. Bzowica	Bzowica	Olejów	5,0	Zborów	15,0	1	24,0	—	—	1	—	—	—	0,6	1	1	32	90	90	—	—	—	p.
11. Cecowa	Cecowa	Zborów	6,0	„	10,0	1	25,0	—	—	—	—	—	—	1,1	1	—	30	52	52	—	—	—	r.
12. Chrabóżna	Urlów	Zarudzie	6,0	„	8,0	1	30,0	—	—	—	—	—	—	—	1	1	31	56	19	21	16	—	„
13. Czystopady	Czystopady	Załoźce	3,0	„	21,0	1	23,5	—	—	—	—	—	0,3	1,4	1	—	30	55	34	21	—	—	„
14. Daniłowce	Daniłowce	Jezierna	4,0	Jezierna	4,0	1	40,0	1	40,0	—	1	3 (1)	—	—	1	1	32	95	95	—	—	—	„
15. [Gontowa]	[Gontowa]	[Załoźce]	[12,0]	[Zborów]	[41,0]	—	—	—	—	—	—	—	—	—	—	—	—	—	—	—	—	—	•
16. Grabkowce	Młynowce	Zborów	5,0	„	2,0	1	16,0	—	—	—	—	—	—	0,2	1	—	30	43	43	—	—	—	r.
17. Harbuzów	Harbuzów	Olejów	8,0	„	22,0	1	25,0	1	25,0	—	1	3 (1)	—	1,2	1	—	30	60	57	1	2	—	p. r.
18. Hnidawa	Hnidawa	Załoźce	9,0	„	25,0	1	30,0	1	30,0	—	1	2 (1)	0,1	1,1	1	2	32	46	40	6	—	—	p.
19. Hodów	Hodów	Pomorzany	7,0	„	17,0	1	25,0	1	25,0	1	1	3 (1)	0,1	1,0	2	1	64	86	32	18	15	21	p. r.

SZKOŁA siedziba, wzgl. nazwa	GMINA w miastach ulica i Nr. domu	URZĄD POCZTOWY Nazwa	URZĄD POCZTOWY Odległość w km.	STACJA KOLEJOWA Nazwa	STACJA KOLEJOWA Odległość w km.	IZBY LEKCYJNE Ogółem liczba	IZBY LEKCYJNE Ogółem pow. w m.²	IZBY LEKCYJNE W budynkach własnych liczba	IZBY LEKCYJNE W budynkach własnych pow. w m.²	INNE IZBY SZKOLNE	MIESZKANIA NAUCZYCIELI W BUDYNKACH WŁASNYCH Mieszkań	MIESZKANIA NAUCZYCIELI W BUDYNKACH WŁASNYCH Izb (w tem kuchen)	GRUNTY SZKOLNE W HEKT. W użyciu szkoły	GRUNTY SZKOLNE W HEKT. W użyciu nauczycieli	NAUCZYCIELE W charakterze etatowych	NAUCZYCIELE W charakterze nieetatowych	GODZIN LEKCYJ TYGODNIOWO	DZIECI ZAPISANE DO SZKOŁY Ogółem	DZIECI ZAPISANE DO SZKOŁY Uczęszczające z odległości —1 km.	1—2 km.	2—3 km.	ponad 3 km.	JĘZYK NAUCZANIA
20. Hukałowce	Hukałowce	Olejów	8,0	Zborów	12,0	1	26,9	1	26,9	—	—	—	—	—	1	1	32	37	37	—	—	—	p.
21. Hukałowce	„	„	8,0	„	12,0	1	26,9	1	26,9	—	1	2 (1)	—	0,6	1	1	32	58	55	3	—	—	r.
22. Iwaczów	Iwaczów	Nuszcze	5,0	Płuhów	5,0	1	32,5	1	32,5	—	1	2 (1)	0,1	—	1	1	33	51	51	—	—	—	„
23. Jackowce	Jackowce	Jezierna	10,0	Jarczowce	9,0	1	30,0	—	—	—	—	—	—	—	1	1	32	60	60	—	—	—	„
24. Jarczowce	Jarczowce	Zborów	7,0	„	0,1	1	35,0	1	35,0	—	—	—	—	1,7	1	—	30	68	68	—	—	—	„
25. Jarczowce	„	„	6,0	„	2,0	2	58,4	1	38,4	1	1	3 (1)	0,3	1,1	2	—	60	96	73	23	—	—	p.
26. Jarosławice	Jarosławice	„	13,0	Zborów	9,0	1	44,0	1	44,0	—	1	3 (1)	—	1,1	1	—	30	79	79	—	—	—	p. r.
27. Jezierna	Jezierna	Jezierna	0,0	Jezierna	2,0	8	384,2	4	241,5	—	1	3 (1)	—	0,6	9	2	253	440	284	97	20	39	„ „
28. Jezierzanka	Jezierzanka	Zarudzie	2,0	Zborów	7,0	1	26,2	1	26,2	—	1	1 (1)	—	0,1	1	1	32	55	55	—	—	—	„ „
29. Kabarowce	Kabarowce	Zborów	7,5	„	3,0	2	32,0	—	—	—	—	—	—	2,8	2	—	60	98	98	—	—	—	r.
30. Kabarowce	„	„	7,5	„	3,0	1	24,0	—	—	—	—	—	—	—	1	—	30	35	35	—	—	—	p.
31. Kalne	Kalne	Pomorzany	2,0	„	15,0	2	62,0	1	42,0	—	1	3 (1)	—	0,2	2	2	68	92	92	—	—	—	p. r.
32. [Korszyłów]	[Korszyłów]	[Zarudzie]	[2,0]	[„]	[6,0]	—	—	—	—	—	—	—	—	—	—	—	—	—	—	—	—	—	•
33. Krasna	Krasna	Zborów	8,0	„	12,0	1	36,0	—	—	—	—	—	0,1	—	1	—	32	51	10	36	5	—	r.
34. Kudobińce	Kudobińce	„	7,0	„	3,0	1	54,0	1	54,0	1	1	3 (1)	—	1,0	1	—	30	51	51	—	—	—	„
35. Kudynowce	Kudynowce	„	10,0	„	6,0	1	16,0	—	—	—	—	—	0,5	—	1	1	38	67	67	—	—	—	p.
36. Łopuszany	Łopuszany	Olejów	4,0	„	12,0	1	54,0	1	54,0	—	1	2 (1)	—	0,4	1	2	34	86	80	6	—	—	r.
37. Łukawiec	Łukawiec	„	19,0	„	22,0	1	32,5	1	32,5	—	1	2 (1)	—	0,3	1	1	31	47	40	7	—	—	„
38. Machnowce	Machnowce	Pomorzany	8,0	Zarwanica	8,0	1	36,0	—	—	—	—	—	—	0,9	1	—	30	47	44	3	—	—	„
39. Manajów	Manajów	Olejów	8,0	Zborów	21,0	1	30,0	1	30,0	—	1	2 (1)	—	1,1	1	—	30	67	54	13	—	—	p. r.
40. Markopol	Markopol	Załoźce	12,0	Brody	28,0	1	30,0	—	—	—	—	—	—	0,6	1	1	32	80	66	14	—	—	r.
41. Meteniów	Meteniów	Zborów	7,0	Płuhów	3,0	2	76,0	2	76,0	—	1	3 (1)	—	1,1	2	—	60	98	96	2	—	—	„
42. Młynowce	Młynowce	„	5,0	Zborów	1,5	1	17,6	—	—	—	—	—	—	—	1	—	30	72	56	16	—	—	p. r.
43. Milno	Milno	Załoźce	8,0	„	32,0	1	32,4	1	32,4	—	1	2 (1)	0,2	1,1	1	1	32	68	68	—	—	—	p.
44. Moniłówka	Moniłówka	Olejów	5,0	„	8,0	1	42,0	1	42,0	1	1	3 (1)	—	1,1	1	1	33	99	99	—	—	—	r.
45. Mszana	Mszana	Zborów	12,0	Jarczowce	4,0	1	56,0	1	56,0	—	1	3 (1)	—	1,5	1	—	30	44	44	—	—	—	„
46. Mszana	„	„	11,0	„	4,0	1	34,3	1	34,3	—	1	3 (1)	—	—	1	—	30	42	38	4	—	—	p.
47. Nesterowce	Nesterowce	Jezierna	10,0	Jezierna	10,0	1	37,2	1	37,2	1	1	3 (1)	0,1	0,9	1	2	36	122	118	—	4	—	„
48. Neterpińce	Neterpińce	Olejów	8,0	„	14,0	1	25,0	1	25,0	—	1	2 (1)	—	0,1	1	1	34	69	69	—	—	—	„
49. Nuszcze	Nuszcze	Nuszcze	0,0	Płuhów	9,0	1	32,5	1	32,5	1	1	2 (1)	—	0,6	1	—	30	66	66	—	—	—	r.
50. Olejów	Olejów	Olejów	0,3	Zborów	14,0	4	131,3	2	86,3	1	1	3 (1)	0,3	3,3	4	2	132	201	100	101	—	—	p.
51. Ostaszowce	Ostaszowce	Jezierna	4,0	Jezierna	2,0	1	45,2	1	45,2	—	1	3 (1)	—	0,3	1	1	32	76	65	10	—	1	r.
52. Panasówka	Panasówka	Załoźce	11,0	Brody	34,0	1	21,7	—	—	—	—	—	—	1,1	1	1	32	41	35	4	2	—	„
53. Perepelniki	Perepelniki	Nuszcze	4,0	Płuhów	16,0	1	27,6	1	27,6	1	1	3 (1)	—	0,4	1	2	34	68	63	5	—	—	p. r.
54. Pleśniany	Pleśniany	Zborów	11,0	Zborów	11,0	1	35,0	1	35,0	—	—	—	—	—	1	—	30	84	67	17	—	—	p.
55. [Podbereźce	[Podbereźce]	[Załoźce]	[8,0]	[„]	[33,0]	—	—	—	—	—	—	—	—	—	—	—	—	—	—	—	—	—	•
56. Podhajczyki	Podhajczyki	Zborów	6,0	Jarczowce	2,0	1	50,4	1	50,4	—	1	3 (1)	—	0,9	1	—	30	60	60	—	—	—	r.
57. Pohrebce	Korszyłów	„	2,0	Zborów	6,0	1	44,2	1	44,2	—	1	3 (1)	0,3	0,8	1	1	32	41	41	—	—	—	„
58. Presowce	Presowce	„	4,0	„	4,0	2	55,3	1	35,0	—	1	2 (1)	—	0,6	2	—	60	105	96	9	—	—	p. r.
59. [Ratyszcze]	[Ratyszcze]	[Załoźce]	[8,0]	[„]	[29,0]	—	—	—	—	—	—	—	—	—	—	—	—	—	—	—	—	—	•
60. Reniów	Reniów	„	3,0	„	30,0	1	20,3	1	20,3	—	1	1 (1)	—	1,0	1	2	34	61	53	8	—	—	p.
61. Rozhadów	Rozhadów	Pomorzany	2,0	Dunajów	11,0	2	61,0	1	41,0	—	1	3 (1)	—	—	2	—	60	109	94	15	—	—	p. r.
62. Seretec	Seretec	Załoźce	7,0	Zborów	36,0	1	15,4	1	15,4	—	1	2 (1)	0,1	0,7	1	2	33	57	57	—	—	—	„ „
63. Serwery	Serwery	Jezierna	9,0	Jarczowce	8,0	1	26,0	1	26,0	—	1	1 (-)	0,3	0,3	1	1	32	41	41	—	—	—	r.
64. Sławna	Sławna	Złoczów	16,0	Zarwanica	6,0	1	30,0	1	30,0	—	—	—	—	0,6	1	1	32	69	52	15	2	—	p. r.
65. Torhów	Torhów	Pomorzany	7,0	„	9,0	1	42,0	1	42,0	—	1	3 (1)	—	0,9	1	—	30	52	52	—	—	—	r.
66. Trawotłoki	Trawotłoki	Zarudzie	2,0	Zborów	8,0	1	37,8	1	37,8	—	1	3 (1)	—	0,2	1	—	30	55	55	—	—	—	„
67. Trościaniec Wielki	Trościaniec Wielki	Olejów	6,0	„	20,0	4	174,9	4	174,9	—	1	4 (1)	1,1	—	4	1	94	132	110	18	4	—	p.
68. Tustogłowy	Tustogłowy	Zborów	4,0	„	4,0	1	38,5	1	38,5	—	1	3 (1)	—	0,6	1	2	34	66	66	—	—	—	„
69. Urlów	Urlów	Zarudzie	5,0	„	9,0	1	39,0	1	39,0	—	1	2 (1)	—	0,4	1	1	32	59	32	14	13	—	r.
70. [Wertełka]	[Wertełka]	[Załoźce]	[9,0]	[„]	[35,0]	—	—	—	—	—	—	—	—	—	—	—	—	—	—	—	—	—	•
71. Wołczkowce	Wołczkowce	Zborów	12,0	Płuhów	3,0	1	65,0	1	65,0	—	1	3 (1)	—	1,0	2	2	64	92	92	—	—	—	p.
72. Wołosówka	Podhajczyki	„	8,0	Jarczowce	1,0	1	20,3	—	—	—	—	—	—	—	1	—	30	55	55	—	—	—	r.
73. Zagórze	Zagórze	Załoźce	10,0	Zborów	38,0	1	46,2	1	46,2	—	1	2 (1)	—	0,4	1	1	32	58	29	23	6	—	p. r.
74. Zarudzie	Zarudzie	Zarudzie	0,0	„	9,0	2	121,0	1	96,0	—	—	—	—	0,3	2	—	60	103	103	—	—	—	„ „
75. Żabiń	Żabiń	Pomorzany	5,0	„	14,0	2	64,6	1	43,2	—	1	3 (1)	0,2	0,6	2	2	72	103	100	3	—	—	„ „
76. Żukowce	Mszana	Zborów	10,0	Jarczowce	5,0	1	28,5	1	28,5	—	—	—	—	—	1	—	30	35	35	—	—	—	r.

SZKOŁA siedziba, wzgl. nazwa	GMINA w miastach ulica i Nr. domu	URZĄD POCZTOWY Nazwa	URZĄD POCZTOWY Odległość w km.	STACJA KOLEJOWA Nazwa	STACJA KOLEJOWA Odległość w km.	IZBY LEKCYJNE Ogółem liczba	IZBY LEKCYJNE Ogółem pow. w m.²	IZBY LEKCYJNE W budynkach własnych liczba	IZBY LEKCYJNE W budynkach własnych pow. w m.²	INNE IZBY SZKOLNE	MIESZKANIA NAUCZYCIELI W BUDYNKACH WŁASNYCH Mieszkań	MIESZKANIA NAUCZYCIELI W BUDYNKACH WŁASNYCH Izb (w tem kuchen)	GRUNTY SZKOLNE W HEKT. W użyciu szkoły	GRUNTY SZKOLNE W HEKT. W użyciu nauczycieli	NAUCZYCIELE W charakterze etatowych	NAUCZYCIELE W charakterze nieetatowych	GODZIN LEKCYJ TYGODNIOWO	DZIECI ZAPISANE DO SZKOŁY Ogółem	DZIECI ZAPISANE DO SZKOŁY Uczęszczające z odległości —1 km.	1—2 km.	2—3 km.	ponad 3 km.	JĘZYK NAUCZANIA
17. Powiat Złoczów																								
MIASTO:																								
Złoczów:																								
1. pow. im. Mickiewicza	ul. Daniłowiczów 4	Złoczów	0,2	Złoczów	3,0	9	562,9	—	—	1	—	—	—	—	14	—	286	389	284	43	24	38	p.
2. „ „ „ „	„ „ „	„	0,2	„	3,0	9	508,6	—	—	1	—	—	—	—	15	—	330	512	458	13	29	12	„
3. „ „ Słowackiego	„ Słowackiego 8	„	0,1	„	2,0	4	188,2	4	188,2	1	—	—	—	—	5	3	139	247	196	15	1	35	„
4. „ „ Kr. Jadwigi	„ „ „ „ 8	„	0,1	„	2,0	4	155,1	4	155,1	—	—	—	—	—	4	3	120	185	162	13	4	6	„
Olesko:																								
5. powszechna	.	Olesko	0,0	Ożydów	6,0	8	380,3	7	350,3	2	1	4 (1)	—	0,5	10	2	259	378	259	69	50	—	„
Sasów:																								
6. powszechna	.	Sassów	0,0	Złoczów	10,0	5	140,3	—	—	—	—	—	0,1	—	7	—	183	337	286	15	22	14	„
WIEŚ.																								
1. Bajmaki	Przewłoczna	Sokołówka k. Ożydowa	6,0	Ożydów	7,0	1	93,1	1	93,1	—	1	2 (1)	—	—	1	—	30	30	26	2	2	—	„
2. Bałuczyn	Bałuczyn	Gliniany	4,0	Kutkorz	6,0	1	26,0	1	26,0	—	1	2 (1)	—	0,3	1	—	30	45	45	—	—	—	„
3. Bałuczyn	. „	. „	5,0	. „	6,0	1	49,0	1	49,0	—	1	3 (1)	—	0,3	1	1	34	49	49	—	—	—	r.
4. Bełzec	Bełzec	Krasne k. Lwowa	5,0	Skwarzawa	5,0	3	113,4	3	113,4	—	1	3 (1)	—	0,2	3	—	86	154	154	—	—	—	„
5. Bezbrudy	Bezbrudy	Kutkorz	3,0	Kutkorz	4,0	1	40,4	—	—	—	—	—	—	0,1	1	2	34	79	73	6	—	—	„
6. Biały Kamień	Biały Kamień	Białykamień	0,0	Ożydów	9,0	6	288,0	6	288,0	1	1	4 (1)	0,3	—	8	2	233	268	264	—	4	—	p.
7. Bołożynów	Bołożynów	Sokołówka k. Ożydowa	8,0	. „	12,0	2	97,8	2	97,8	—	1	3 (1)	—	0,9	3	2	64	124	102	22	—	—	r.
8. Boniszyn	Boniszyn	Kniaże	2,0	Kniaże	3,0	1	29,0	1	29,0	—	1	3 (1)	—	0,8	1	2	33	45	45	—	—	—	p.
9. Bortków	Bortków	Krasne k. Lwowa	9,0	Krasne	9,0	2	102,1	2	102,1	—	2	4 (1)	0,2	0,6	2	—	60	114	88	20	6	—	r.
10. Bortków	. „	. „ „ „	9,0	. „	9,0	1	37,1	1	37,1	—	—	—	—	—	1	—	30	17	16	1	—	—	p.
11. Brachówka	Konty	Sokołówka k. Ożydowa	2,0	Konty	2,5	1	25,0	—	—	—	—	—	—	—	1	1	32	36	36	—	—	—	r.
12. Bużek	Bużek	Białykamień	1,5	Ożydow	8,0	2	42,2	—	—	—	—	—	—	1,1	2	1	68	115	115	—	—	—	„
13. Chilczyce	Chilczyce	Złoczów	5,0	Kniaże	4,0	1	112,0	1	112,0	—	1	3 (1)	0,1	—	1	—	32	38	38	—	—	—	„
14. Chmielowa	Chmielowa	Sassów	4,0	Złoczów	12,0	1	55,0	1	55,0	—	1	2 (1)	—	—	1	1	32	48	48	—	—	—	p.
15. Chwatów	Chwatów	Olesko	4,0	Ożydów	11,0	1	19,8	—	—	—	—	—	—	—	1	—	30	57	50	7	—	—	r.
16. Czeremosznia	Czeremosznia	Białykamień	2,0	. „	10,0	1	51,0	1	51,0	—	2	4 (1)	—	0,1	1	—	32	63	59	4	—	—	p.
17. Czyszki	Czyszki	Olesko	6,0	Konty	4,0	1	43,2	1	43,2	—	1	2 (1)	0,1	—	1	1	34	80	80	—	—	—	r.
18. Czyżów	Czyżów	Pomorzany	7,0	Zarwanica	11,0	1	66,0	—	—	—	—	—	—	0,4	1	2	36	63	55	8	—	—	„
19. Firlejówka	Firlejówka	Krasne k. Lwowa	5,0	Krasne	5,0	1	20,0	—	—	—	—	—	—	—	1	1	34	46	18	16	11	1	p.
20. Firlejówka	. „	. „ „ „	5,0	. „	5,0	3	131,9	2	96,9	1	3	3 (-)	—	0,6	3	1	98	126	67	30	29	—	r.
21. Folwarki	Folwarki	Złoczów	2,5	Złoczów	4,0	1	48,0	1	48,0	—	1	2 (1)	—	—	1	—	31	31	28	3	—	—	p.
22. Gawareczyzna	Biały Kamień	Białykamień	5,0	Ożydów	9,0	1	25,0	—	—	—	—	—	—	—	1	2	34	24	24	—	—	—	„
23. Gołogóry	Gołogóry	Gołogóry	0,3	Kniaże	17,0	4	136,1	—	—	—	—	—	—	0,1	5	—	109	192	192	—	—	—	„
24. Grabina	Sokołówka	Sokołówka k. Ożydowa	3,0	Konty	7,0	1	30,0	—	—	—	—	—	—	—	1	—	30	33	33	—	—	—	r.
25. Horodyłów	Horodyłów	Złoczów	4,0	Złoczów	5,0	1	63,0	1	63,0	—	1	3 (1)	—	0,1	1	2	32	56	46	10	—	—	„
26. Hucisko Oleskie	Hucisko Oleskie	Sassów	5,5	. „	16,0	1	46,2	1	46,2	—	1	3 (1)	—	0,4	1	1	32	88	70	18	—	—	p.
27. Huta Werchobuzka	Huta Werchobuzka	„	15,0	. „	24,0	1	25,8	1	25,8	—	1	2 (1)	—	0,6	1	1	34	52	48	—	4	—	„
28. Jasionowce	Jasionowce	Złoczów	5,0	. „	6,0	1	44,9	1	44,9	—	1	3 (1)	—	0,6	1	—	32	77	77	—	—	—	r.
29. [Jasionowce]	[. „ .]	[. „ .]	[4,0]	[. „ .]	[6,0]	—	—	—	—	—	—	—	—	—	—	—	—	—	—	—	—	—	[p.]
30. Jelechowice	Jelechowice	Złoczów	4,0	Złoczów	6,0	1	51,0	1	51,0	—	1	3 (1)	0,1	—	1	1	32	74	62	12	—	—	p.
31. Juśkowice	Juśkowice	Olesko	3,0	Ożydów	4,0	2	96,0	2	96,0	1	1	3 (1)	0,1	—	2	—	62	98	84	14	—	—	r.
32. Karolówka	Konty	„	5,0	Konty	5,0	1	35,0	1	35,0	—	1	3 (1)	—	1,1	1	1	34	34	12	22	—	—	p.
33. Kniaże	Kniaże	Kniaże	0,0	Kniaże	1,0	2	105,0	2	105,0	—	1	3 (1)	0,2	—	2	1	61	81	81	—	—	—	r.
34. Kniaże	. „	. „	0,0	. „	1,0	1	25,0	—	—	—	—	—	—	—	1	1	31	35	35	—	—	—	p.
35. Kołtów	Kołtów	Kołtów	0,3	Złoczów	17,0	2	126,0	2	126,0	—	—	—	—	0,5	3	—	80	132	132	—	—	—	„
36. Kondratów	Kondratów	Gołogóry	3,0	Kniaże	10,0	1	60,0	1	60,0	—	1	3 (1)	—	1,2	1	—	30	36	36	—	—	—	„
37. Konty	Konty	Olesko	4,0	Konty	2,0	3	209,4	3	209,4	—	1	3 (1)	0,1	0,5	3	1	88	160	160	—	—	—	r.
38. Koropiec	Koropiec	Pomorzany	6,0	Dunajów	12,0	1	44,0	1	44,0	—	1	3 (1)	—	0,6	1	—	30	70	55	15	—	—	„

SZKOŁA siedziba, wzgl. nazwa	GMINA w miastach ulica i Nr. domu	URZĄD POCZTOWY: Nazwa	URZĄD POCZTOWY: Odległość w km.	STACJA KOLEJOWA: Nazwa	STACJA KOLEJOWA: Odległość w km.	IZBY LEKCYJNE: Ogółem: liczba	IZBY LEKCYJNE: Ogółem: pow. w m.²	IZBY LEKCYJNE: W budynkach własnych: liczba	IZBY LEKCYJNE: W budynkach własnych: pow. w m.²	INNE IZBY SZKOLNE	MIESZKANIA NAUCZYCIELI W BUDYNKACH WŁASNYCH: Mieszkań	MIESZKANIA NAUCZYCIELI W BUDYNKACH WŁASNYCH: Izb (w tem kuchen)	GRUNTY SZKOLNE W HEKT.: W użyciu: szkoły	GRUNTY SZKOLNE W HEKT.: W użyciu: nauczycieli	NAUCZYCIELE: W charakterze: etatowych	NAUCZYCIELE: W charakterze: nieetatowych	GODZIN LEKCYJ TYGODNIOWO	DZIECI ZAPISANE DO SZKOŁY: Ogółem	DZIECI ZAPISANE DO SZKOŁY: Uczęszczające z odległości: —1 km.	1—2 km.	2—3 km.	ponad 3 km.	JĘZYK NAUCZANIA
39. Koropiec	Koropiec	Pomorzany	5,0	Dunajów	12,0	1	45,5	1	45,5	—	1	3 (1)	—	—	1	—	30	74	68	6	—	—	p.
40. Kozaki	Zazule	Złoczów	7,0	Złoczów	9,0	1	48,0	—	—	—	—	—	—	—	1	1	34	52	46	6	—	—	r.
41. Krasne	Krasne	Krasne k. Lwowa	0,5	Krasne	0,5	2	101,3	1	63,8	—	1	4 (1)	0,1	—	3	1	94	120	120	—	—	—	r.
42. Krasne	„	„ „	0,5	„	0,5	1	34,0	—	—	—	—	—	—	—	1	1	36	51	38	11	—	2	p.
43. Krasnosielce	Krasnosielce	Złoczów	14,0	Zarwanica	6,0	1	60,0	1	60,0	—	1	1 (-)	—	0,6	1	—	30	56	56	—	—	—	r.
44. Kropiwna	Kropiwna	Gołogóry	8,0	Złoczów	23,0	1	62,3	1	62,3	—	1	3 (1)	—	0,1	1	—	30	80	80	—	—	—	r.
45. Kruhów	Kruhów	Nuszcze	3,0	„	21,0	1	35,0	—	—	—	—	—	—	—	1	—	30	76	76	—	—	—	p.
46. Kuliki	Bołożynów	Sokołówka k. Ożydowa	5,0	Ożydów	10,0	1	48,0	1	48,0	—	1	2 (1)	0,1	0,1	1	1	32	49	23	18	7	1	r.
47. Kutkorz	Kutkorz	Kutkorz	0,0	Kutkorz	1,0	2	105,0	2	105,0	—	1	3 (1)	—	0,1	2	2	76	106	94	3	5	4	„
48. Lackie Małe	Lackie Małe	Kniaże	3,0	Kniaże	2,0	1	39,2	—	—	—	—	—	—	—	1	—	30	42	42	—	—	—	„
49. Lackie Wielkie	Lackie Wielkie	„	3,5	„	2,5	2	120,5	2	120,5	—	2	4 (1)	0,1	0,1	2	—	58	94	90	—	4	—	„
50. Łuka	Łuka	Złoczów	12,0	Zarwanica	4,0	1	56,0	1	56,0	—	1	3 (1)	1,0	—	1	—	30	44	40	4	—	—	r.
51. Majdan Gołogórski	Majdan Gołogórski	Gołogóry	6,0	Kniaże	7,0	1	36,0	1	36,0	—	1	2 (1)	—	1,1	1	2	34	58	54	4	—	—	„
52. Maruszka	Bezbrudy	Kutkorz	2,2	Kutkorz	3,2	1	29,8	1	29,8	—	1	3 (1)	0,3	0,8	1	—	30	39	31	6	2	—	„
53. Mitulin	Mitulin	Słowita	3,0	Kniaże	14,0	2	64,1	1	38,1	—	1	3 (1)	—	0,6	2	—	58	105	105	—	—	—	p.
54. Nowosiółki	Nowosiółki	Gołogóry	8,0	„	14,0	4	212,0	—	—	—	—	—	—	1,0	4	2	107	129	129	—	—	—	„
55. Obertasów	Zazule	Złoczów	7,0	Złoczów	9,0	1	24,0	—	—	—	—	—	—	—	1	2	28	54	42	12	—	—	„
56. Olszanica	Olszanica	Olszanica k. Złoczowa	0,5	Skwarzawa	10,0	4	217,0	2	162,0	1	1	3 (1)	—	5,0	6	—	126	256	130	49	77	—	„
57. Olszanka Mała	Olszanka Mała	Krasne k. Lwowa	6,0	Krasne	6,0	1	78,0	1	78,0	—	1	2 (1)	—	—	1	1	34	40	40	—	—	—	r.
58. Opaki	Opaki	Kołtów	2,0	Złoczów	18,0	1	45,0	1	45,0	—	1	2 (1)	—	0,4	1	—	30	95	95	—	—	—	p.
59. Osowice	Trościanic Mały	Złoczów	15,0	Zarwanica	6,0	1	20,0	—	—	—	—	—	—	—	1	—	30	26	26	—	—	—	r.
60. Ostrowczyk Dolny	Ostrowczyk Dolny	Skwarzawa	3,5	Skwarzawa	5,0	2	69,0	2	69,0	—	1	2 (1)	—	—	2	—	60	97	95	2	—	—	r.
61. Ożarówka	Zazule	Złoczów	7,0	Złoczów	9,0	1	20,0	—	—	—	—	—	—	—	1	—	30	40	32	8	—	—	p.
62. [Ożydów]	[Ożydów]	[Ożydów]	[0,0]	[Ożydów]	[0,0]	—	—	—	—	—	—	—	—	—	—	—	—	—	—	—	—	—	r.
63. Ożydów	„	„	0,2	„	1,5	3	157,9	2	122,9	—	2	4 (1)	—	0,7	3	1	110	187	187	—	—	—	r.
64. Pietrycze	Pietrycze	Krasne k. Lwowa	10,0	Krasne	10,0	2	82,8	2	82,8	—	1	3 (1)	0,1	0,6	2	—	60	88	88	—	—	—	p.
65. Pluhów	Pluhów	Złoczów	11,0	Zarwanica	2,0	2	98,8	2	98,8	—	1	3 (1)	—	1,3	2	—	60	152	90	62	—	—	r.
66. Pobocz	Pobocz	Sassów	3,0	Złoczów	14,0	1	49,0	1	49,0	—	1	3 (1)	—	—	1	1	32	60	53	—	7	—	„
67. Pobocz	„	„	3,0	„	14,0	1	26,3	1	26,3	—	—	—	—	—	1	1	26	9	6	2	1	—	p.
68. Poczapy	Poczapy	Białykamień	6,0	Kniaże	6,0	2	96,9	2	96,9	—	1	3 (1)	—	0,6	2	—	62	94	94	—	—	—	r.
69. Podhorce	Podhorce	Podhorce k. Złoczowa	1,0	Ożydów	11,0	3	133,5	3	133,5	1	1	3 (1)	—	—	3	—	87	124	47	61	16	—	„
70. Podhorce	„	„ „	0,0	Złoczów	19,0	2	83,5	2	83,5	—	1	3 (1)	0,1	—	2	—	60	106	96	1	9	—	p.
71. Podlesie	Podlesie	Białykamień	5,0	Ożydów	5,0	1	51,0	1	51,0	—	1	3 (1)	—	0,2	1	1	34	50	50	—	—	—	r.
72. Podlipce	Podlipce	Złoczów	14,0	Zarwanica	4,0	1	49,0	1	49,0	—	1	3 (1)	0,2	—	1	—	30	89	70	10	9	—	„
73. Przewłoczna	Przewłoczna	Sokołówka k. Ożydowa	5,0	Ożydów	12,0	2	90,0	2	90,0	1	1	3 (1)	0,1	—	2	—	60	141	130	—	11	—	„
74. Remizowce	Remizowce	Złoczów	12,0	Złoczów	10,0	2	82,8	1	52,8	—	1	3 (1)	—	—	2	—	60	146	130	16	—	—	„
75. Rozważ	Rozważ	Białykamień	2,0	Ożydów	7,0	1	61,8	1	61,8	—	1	3 (1)	0,1	—	1	—	32	76	68	8		—	p.
76. Różowola	Skniłów	Krasne k. Lwowa	8,0	Skwarzawa	4,0	1	35,0	1	35,0	—	1	2 (1)	0,1	1,0	1	—	30	51	30	21	—	—	„
77. Ruda Kołtowska	Ruda Kołtowska	Sassów	5,0	Złoczów	13,0	1	14,4	1	14,4	—	1	2 (1)	—	—	1	—	36	32	32	—	—	—	„
78. Ryków	Ryków	Złoczów	12,0	Zarwanica	3,0	2	86,0	—	—	1	—	—	—	0,9	2	1	64	110	110	—	—	—	r.
79. Ryków	„	„	12,0	„	3,0	1	25,0	—	—	—	—	—	—	1,1	1	1	34	62	45	15	2	—	p.
80. Ryków - Żłoby	„	„	16,0	„	7,0	1	18,0	—	—	—	—	—	—	1,1	1	1	34	26	26	—	—	—	„
81. Skniłów	Skniłów	Krasne k. Lwowa	8,0	Krasne	8,0	1	55,5	1	55,5	—	1	3 (1)	—	1,1	1	2	36	74	74	—	—	—	r.
82. Skwarzawa	Skwarzawa	Skwarzawa	0,3	Skwarzawa	2,0	2	66,0	2	66,0	—	—	—	—	—	4	1	88	158	96	62	—	—	„
83. Skwarzawa	„	„	1,0	„	2,5	1	25,0	—	—	—	—	—	—	0,3	1	1	32	37	37	—	—	—	p.
84. Snowicz	Snowicz	Złoczów	9,0	Złoczów	7,0	2	73,1	2	73,1	—	1	4 (1)	—	1,3	2	—	62	121	81	25	10	5	r.
85. Sokołówka	Sokołówka	Sokołówka k. Ożydowa	0,5	Konty	4,0	4	170,0	1	72,0	—	1	3 (1)	—	—	4	—	114	218	144	36	23	15	p.
86. Stadnia	Bortków	Skwarzawa	3,0	Skwarzawa	3,0	1	35,0	1	35,0	—	1	2 (1)	—	1,1	1	—	30	66	66	—	—	—	„
87. Stronibaby	Stronibaby	Krasne k. Lwowa	3,0	Krasne	3,0	1	42,4	1	42,4	—	1	3 (1)	—	0,8	1	1	36	105	105	—	—	—	r.
88. Strutyn	Strutyn	Złoczów	4,0	Złoczów	5,0	1	48,0	1	48,0	—	1	3 (1)	—	0,9	1	—	30	56	56	—	—	—	„
89. Strutyn	„	„	4,0	„	5,0	(1)	(48,0)	(1)	(48,0)	—	—	—	—	—	1	—	32	35	33	2	—	—	p.
90. Szpikłosy	Szpikłosy	„	13,0	„	11,0	1	64,0	1	64,0	—	1	3 (1)	—	1,4	2	1	62	133	133	—	—	—	„
91. Ścianka	Ścianka	Gołogóry	3,0	Kniaże	7,5	1	72,0	1	72,0	—	1	3 (1)	—	2,0	1	—	30	58	58	—	—	—	„
92. Trędowacz	Trędowacz	„	4,0	„	11,0	2	52,9	1	36,3	—	1	3 (1)	0,3	0,3	2	—	58	102	102	—	—	—	r.
93. Trościaniec Mały	Trościaniec Mały	Złoczów	13,0	Zarwanica	6,0	2	78,0	1	48,0	—	1	3 (1)	—	0,3	2	2	68	103	93	10	—	—	„
94. Uciszków	Uciszków	Krasne k. Lwowa	6,0	Krasne	6,0	1	72,0	1	72,0	—	1	3 (1)	—	1,1	2	—	48	123	123	—	—	—	„
95. Uhorce	Uhorce	Pomorzany	6,0	Złoczów	17,0	1	30,5	1	30,5	—	1	2 (1)	—	0,1	1	—	30	41	37	4	—	—	„

SZKOŁA SIEDZIBA, WZGL. NAZWA	GMINA W MIASTACH ULICA i Nr. DOMU	URZĄD POCZTOWY Nazwa	URZĄD POCZTOWY Odległość w km.	STACJA KOLEJOWA Nazwa	STACJA KOLEJOWA Odległość w km.	IZBY LEKCYJNE Ogółem liczba	IZBY LEKCYJNE Ogółem pow. w m.²	IZBY LEKCYJNE W budynkach własnych liczba	IZBY LEKCYJNE W budynkach własnych pow. w m.²	INNE IZBY SZKOLNE	MIESZKANIA NAUCZYCIELI W BUDYNKACH WŁASNYCH Mieszkań	MIESZKANIA NAUCZYCIELI W BUDYNKACH WŁASNYCH Izb (w tem kuchen)	GRUNTY SZKOLNE W HEKT. W użyciu szkoły	GRUNTY SZKOLNE W HEKT. W użyciu nauczycieli	NAUCZYCIELE W charakterze etatowych	NAUCZYCIELE W charakterze nieetatowych	GODZIN LEKCYJ TYGODNIOWO	DZIECI ZAPISANE DO SZKOŁY Ogółem	DZIECI ZAPISANE DO SZKOŁY Uczęszczające z odległości —1 km.	1—2 km.	2—3 km.	ponad 3 km.	JĘZYK NAUCZANIA
96. Usznia	Usznia	Sassów	3,0	Złoczów	8,0	4	215,9	2	147,3	–	1	3 (1)	—	0,5	4	—	118	225	211	14	—	—	p.
97. Werchobuż	Werchobuż	Kołtów	4,0	„	21,0	1	45,6	1	45,6	—	1	3 (1)	—	—	1	—	30	81	81	—	—	—	r.
98. Wicyń	Wicyń	Dunajów	6,0	Dunajów	7,5	3	146,4	3	146,4	1	1	3 (1)	—	1,1	3	1	96	152	91	56	5	—	p.
99. [Woroniaki]	[Woroniaki]	[Złoczów]	[3,0]	[Złoczów]	[3,0]	—	—	—	—	—	—	—	—	—	—	—	—	—	—	—	—	—	•
100. Zakomarze	Zakomarze	Ożydów	5,0	Ożydów	6,0	1	46,5	1	46,5	1	1	3 (1)	0,6	—	1	1	34	64	64	—	—	—	r.
101. Zalesie	Zalesie	Złoczów	6,0	Złoczów	8,0	1	39,0	1	39,0	—	1	3 (1)	0,2	—	1	—	30	50	49	—	1	—	„
102. Zarwanica	Zarwanica	„	7,0	Zarwanica	2,0	1	25,0	—	—	—	—	—	—	0,3	1	2	37	50	46	4	—	—	p.
103. Zaszków	Zaszków	Gołogóry	3,0	Kniaże	11,0	1	54,0	1	54,0	—	1	3 (1)	—	0,6	1	—	30	44	44	—	—	—	„
104. Zazule Środkowe	Zazule	Złoczów	4,0	Złoczów	6,0	1	57,6	—	—	—	—	—	—	—	1	1	32	30	7	8	15	—	„
105. Żuków	Żuków	Gołogóry	7,0	„	16,0	2	83,9	1	49,7	—	1	3 (1)	—	0,3	2	—	60	103	96	7	—	—	r.
106. Żulice	Żulice	Białykamień	4,0	„	10,0	2	66,0	1	66,0	—	1	3 (1)	—	0,6	2	—	60	136	136	—	—	—	„
107. [Żulice]	[„]	[„]	[4,0]	[„]	[10,0]	—	—	—	—	—	—	—	—	—	—	—	—	—	—	—	—	—	•

CZĘŚĆ III

PRYWATNE SZKOŁY POWSZECHNE

ZNAKI I SKRÓTY

W rubryce: JĘZYK NAUCZANIA:

b . . . . . — białoruski.
cz. . . . . — czeski.
f. . . . . — francuski.
h. . . . . — hebrajski.
l. . . . . — litewski.
n. . . . . — niemiecki.
p. . . . . — polski.
r. . . . . — rusiński.
ros. . . . . — rosyjski.
ż. . . . . — żydowski

PRYWATNE SZKOŁY POWSZECHNE

SZKOŁA siedziba, wzgl. nazwa	KONCESJONARJUSZ	GMINA w miastach ulica i Nr. domu	URZĄD POCZTOWY		STACJA KOLEJOWA		IZBY LEKCYJNE				GRUNTY SZKOLNE W HEKT.		NAUCZYCIELE	GODZIN LEKCYJ TYGODNIOWO	DZIECI ZAPISANE DO SZKOŁY					JĘZYK NAUCZANIA
			Nazwa	Odległość w km.	Nazwa	Odległość w km.	Ogółem		W budynkach własnych		W użyciu				Ogółem	Uczęszczające z odległości				
							liczba	pow. w m.³	liczba	pow. w m.³	szkoły	nauczycieli				—1 km.	1—2 km.	2—3 km.	ponad 3 km.	
I. M. ST. WARSZAWA																				
MIASTO: *m. st. Warszawa:*																				
1. powszechna	Brzechowska T.	Aleja Jerozolimska 7	Warszawa	.	Warszawa	.	3	70,7	—	—	—	—	7	118	47	37	4	2	4	p.
2. „	T-wo Opieki nad sierotami	ul. Barska 12	„	.	„	.	3	114,8	3	114,8	0,1	—	5	71	49	49	—	—	—	„
3. „	Rontalerowa Zofja	„ Bracka 23	„	.	„	.	3	95,5	—	—	—	—	8	83	94	46	36	8	4	„
4. „	Gutman Lajb	„ Brukowa 30	„	.	„	.	1	25,0	—	—	—	—	3	48	16	16	—	—	—	p. h.
5. „	Migdał S.	„ Brzeska 20	„	.	„	.	6	103,1	—	—	—	—	9	136	68	43	7	14	4	p.
6. „	Leitmanówna E.	„ Ceglana 1	„	.	„	.	3	64,8	—	—	—	—	13	79	49	47	—	2	—	„
7. „	Grzegorzewska J.	„ Chłodna 64	„	.	„	.	1	54,0	—	—	—	—	1	49	49	46	2	1	—	„
8. „	Frenkiel Herman	„ „ 66	„	.	„	.	1	24,0	—	—	—	—	2	38	20	20	—	—	—	p. ż.
9. „	Turkiewiczówna M.	„ Chmielna 48	„	.	„	.	1	27,0	—	—	—	—	2	21	6	4	2	—	—	p.
10. „	Gołembowska S.	„ „ „ 122	„	.	„	.	1	37,2	—	—	—	—	1	24	10	10	—	—	—	„
11. „	Zeligfeld Abram	„ Ciepła 6	„	.	„	.	2	60,5	—	—	—	—	4	105	68	68	—	—	—	p. ż.
12. „	Goldberg Wulf	„ „ 7	„	.	„	.	2	27,7	—	—	—	—	2	36	35	35	—	—	—	p.
13. „	Jelin Mordka	„ „ 10	„	.	„	.	3	66,7	—	—	—	—	5	139	79	79	—	—	—	„
14. „	Anders Janina	„ Czackiego 9	„	.	„	.	3	94,7	—	—	—	—	11	129	119	35	71	7	6	„
15. „	T-wo „Hatykwo“	„ Czerniakow. 92	„	.	„	.	2	52,5	—	—	—	—	4	102	54	54	—	—	—	„
16. „	Gmina Żydow. Wyznań.	„ „ „ 105	„	.	„	.	1	28,0	—	—	—	—	2	33	48	45	3	—	—	„
17. „	„ „ „ „	„ „ „ 105	„	.	„	.	(1)	(28,0)	—	—	—	—	2	33	38	32	6	—	—	„
18. „	Kłodecka Kazimiera	„ „ „ 169	„	.	„	.	3	91,2	—	—	—	—	8	107	89	70	19	—	—	„
19. „	Kapłan Ch. A.	„ Dzielna 15	„	.	„	.	4	104,9	—	—	—	—	10	149	104	91	13	—	—	„
20. „	Małamed Icek	„ „ „ 17	„	.	„	.	2	51,2	—	—	—	—	5	62	48	31	11	6	—	„
21. „	Ruwin Berman	„ „ „ 23	„	.	„	.	4	108,8	—	—	—	—	13	115	61	47	14	—	—	„
22. „	Ginzberg Nachman	„ „ „ 29	„	.	„	.	3	55,7	—	—	—	—	5	102	51	51	—	—	—	„
23. „	Szajnberg Szyja	„ „ „ 47	„	.	„	.	2	55,0	—	—	—	—	3	55	70	—	70	—	—	ż.
24. „	Ajzenberg Szejna	„ Dzika 5	„	.	„	.	2	51,2	—	—	—	—	8	76	35	14	12	9	—	p.
25. „	T-wo „Szkoła i Wychowanie	„ „ „ 6	„	.	„	.	6	161,1	—	—	—	—	12	152	191	184	7	—	—	ż.
26. „	Kalisz Abram	„ „ „ 17	„	.	„	.	4	88,0	—	—	—	—	8	129	98	88	10	—	—	p. h.
27. „	Barszcz Józef	„ „ „ 26	„	.	„	.	2	55,0	—	—	—	—	4	90	50	50	—	—	—	„ „
28. „	Wajngarten Fajwel	„ „ „ 27	„	.	„	.	1	24,0	—	—	—	—	2	48	13	—	13	—	—	ż.
29. „	Zylberyng Szymszen	„ „ „ 27	„	.	„	.	1	27,0	—	—	—	—	3	50	27	27	—	—	—	p.
30. „	Herschman Boruch	„ „ „ 38	„	.	„	.	3	46,6	—	—	—	—	4	108	55	55	—	—	—	ż.
31. „	Fliswasser A.	„ „ „ 38	„	.	„	.	2	28,5	—	—	—	—	4	72	50	50	—	—	—	p.
32. „	Szlern A. J.	„ „ „ 38	„	.	„	.	1	20,1	—	—	—	—	2	44	22	22	—	—	—	ż.
33. „	Grynszpan L.	„ „ „ 39	„	.	„	.	3	96,0	—	—	—	—	4	91	61	61	—	—	—	„
34. „	Elbaum P.	„ „ „ 46	„	.	„	.	4	103,7	—	—	—	—	7	93	102	102	—	—	—	p. h.
35. „	Rakocz Moszek	„ „ „ 46	„	.	„	.	3	102,0	—	—	—	—	4	57	70	70	—	—	—	„ „
36. „	Goldman Lejzor	„ „ „ 73	„	.	„	.	1	70,0	—	—	—	—	3	48	50	48	2	—	—	p. ż.
37. „	T-wo „Talmud-Tora“	„ „ „ 73	„	.	„	.	2	58,8	—	—	—	—	5	72	74	—	74	—	—	„ „
38. „	Gmina Wyzn. Żydowska	„ Elbląska 21	„	.	„	.	2	52,1	—	—	—	—	5	130	123	123	—	—	—	p.
39. „	T-wo „Talmud-Tora“	„ Franciszkańska 6	„	.	„	.	5	81,9	—	—	—	—	10	198	160	160	—	—	—	p. ż.

SZKOŁA siedziba, wzgl. nazwa	KONCESJONARJUSZ	GMINA w miastach ulica i Nr. domu	URZĄD POCZTOWY: Nazwa	URZĄD POCZTOWY: Odległość w km.	STACJA KOLEJOWA: Nazwa	STACJA KOLEJOWA: Odległość w km.	IZBY LEKCYJNE: Ogółem: liczba	IZBY LEKCYJNE: Ogółem: pow. w m.²	IZBY LEKCYJNE: W budynkach własnych: liczba	IZBY LEKCYJNE: W budynkach własnych: pow. w m.²	GRUNTY SZKOLNE W HEKT.: W użyciu: szkoły	GRUNTY SZKOLNE W HEKT.: W użyciu: nauczycieli	NAUCZYCIELE	GODZIN LEKCYJ TYGODNIOWO	DZIECI ZAPISANE DO SZKOŁY: Ogółem	DZIECI ZAPISANE DO SZKOŁY: Uczęszczające z odległości: —1 km.	1—2 km.	2—3 km.	ponad 3 km.	JĘZYK NAUCZANIA
40. **powszechna**	Grünblatt Rachela	ul. Franciszkańska 11	Warszawa	.	Warszawa	.	1	16,0	—	—	—	—	2	42	22	—	22	—	—	ż.
41. „	Gurewicz Szlama	„ 24	„	.	„	.	2	34,1	—	—	—	—	4	76	35	35	—	—	—	p.
42. „	T-wo „Talmud-Tora“	„ 26	„	.	„	.	2	52,5	—	—	—	—	4	72	57	57	—	—	—	p. ż.
43. „ **im. Jachowicza**	War. T-wo Dobroczynności	„ Freta 10	„	.	„	.	5	253,2	5	253,2	—	—	9	127	154	154	—	—	—	p.
44. „	T-wo „Talmud-Tora“	„ „ 25	„	.	„	.	3	49,4	—	—	—	—	3	75	70	—	70	—	—	ż.
45. „	Fajnholc Zysla	„ Gęsia 11	„	.	„	.	6	170,0	—	—	—	—	12	241	202	193	9	—	—	p. h.
46. „	Myldyner Z.	„ „ 45	„	.	„	.	2	46,2	—	—	—	—	4	88	54	—	54	—	—	ż.
47. „	T-wo „Talmud-Tora“	„ „ 45	„	.	„	.	4	95,8	4	95,8	—	—	6	120	140	—	140	—	—	„
48. „	Bielicka Helena	„ Górczewska 11	„	.	„	.	1	48,5	—	—	—	—	3	30	54	36	12	4	2	p.
49. „	Sztajnberg Dawid	„ Grójecka 11	„	.	„	.	1	22,3	—	—	—	—	2	39	20	15	4	1	—	p. h.
50. „	T-wo Opieki nad sierotami	„ 66	„	.	„	.	3	105,0	—	—	—	—	6	126	70	70	—	—	—	„ „
51. „	Szok Jakób	„ Grzybowska 14	„	.	„	.	2	36,2	—	—	—	—	4	96	50	38	12	—	—	ż.
52. „	T-wo „Talmud-Tora“	„ 14	„	.	„	.	4	82,8	—	—	—	—	8	116	97	48	49	—	—	„
53. „	Majblatt Fajwel	„ 15	„	.	„	.	1	25,2	—	—	—	—	3	50	35	35	—	—	—	„
54. „	Apropo Stefanja	„ 31	„	.	„	.	4	81,4	—	—	—	—	9	121	45	45	—	—	—	p.
55. „	Rodzynówna M.	„ 36	„	.	„	.	1	34,5	—	—	—	—	1	24	10	10	—	—	—	„
56. „	Kamieniecka Anna	„ Hoża 64	„	.	„	.	3	56,7	—	—	—	—	6	71	56	49	5	—	2	„
57. „	Stopczykowa B.	„ „ 64	„	.	„	.	3	64,9	—	—	—	—	8	66	64	41	13	5	5	„
58. „	T-wo „Talmud-Tora“	„ Jagiellońska 36	„	.	„	.	2	47,0	—	—	—	—	4	60	60	—	60	—	—	p. ż.
59. „	Kazwiłowski M.	„ Karmelicka 11	„	.	„	.	4	112,5	—	—	—	—	13	123	117	96	17	4	—	p.
60. „	Kisieliński P.	„ 16	„	.	„	.	3	51,1	—	—	—	—	5	70	50	44	5	1	—	p. h.
61. „	Goldfajl Gdala	„ 17	„	.	„	.	2	60,6	—	—	—	—	3	66	37	32	5	—	—	ż.
62. „	T-wo „Nasza Szkoła“	„ 29	„	.	„	.	7	157,5	—	—	—	—	15	210	236	199	36	—	1	p. ż.
63. „	„Talmud-Tora“	„ Kaszubska 7	„	.	„	.	2	40,7	—	—	—	—	5	82	64	64	—	—	—	„ „
64. „	Czertok Michel	„ Kępna 4	„	.	„	.	1	33,9	—	—	—	—	2	36	25	25	—	—	—	„ „
65. „	Kantor Icek	„ 4	„	.	„	.	1	17,1	—	—	—	—	2	46	5	5	—	—	—	ż.
66. „	Danielska Marja	„ Kilińskiego 3	„	.	„	.	3	82,8	—	—	—	—	15	95	107	54	7	24	22	p.
67. „	Nawrocki Kazimierz	„ Kopernika 34	„	.	„	.	8	345,3	—	—	—	—	20	215	358	142	76	44	96	„
68. „ **im. M. Woińskiej**	Skrzypczyńska E.	„ Krak.-Przedm. 91	„	.	„	.	3	73,4	—	—	—	—	8	77	33	19	11	—	3	„
69. „	Cukierman Szulim	„ Krochmalna 7	„	.	„	.	1	10,6	—	—	—	—	3	35	24	24	—	—	—	p. ż.
70. „	Alpern J.	„ 25	„	.	„	.	2	28,0	—	—	—	—	3	80	40	40	—	—	—	„ „
71. „	Szczurykowie J. i B.	„ Kupiecka 10	„	.	„	.	4	88,4	—	—	—	—	7	62	69	68	—	1	—	p.
72. „	Rubinsztejn P.	„ Leszno 19	„	.	„	.	4	69,3	—	—	—	—	8	97	90	65	25	—	—	„
73. „	Zagraniczna M.	„ „ 27	„	.	„	.	3	70,7	—	—	—	—	7	98	49	30	7	8	4	„
74. „	Spółdz. „Nasza Szkoła“	„ „ 87	„	.	„	.	4	89,1	—	—	—	—	6	103	97	65	32	—	—	ż.
75. „	Borensztejn L.	„ Marjańska 6	„	.	„	.	4	100,4	—	—	—	—	11	130	80	78	2	—	—	p.
76. „	Portugal E.	„ „ 9	„	.	„	.	2	55,1	—	—	—	—	4	76	54	42	12	—	—	p. h.
77. „	Mendel Klawin	„ Miła 15	„	.	„	.	1	19,6	—	—	—	—	2	38	22	22	—	—	—	p.
78. „	Ginsberg Nuchim	„ „ 19	„	.	„	.	1	27,0	—	—	—	—	2	65	15	15	—	—	—	„
79. „	Hoffer Fajwel	„ „ 23	„	.	„	.	3	50,4	—	—	—	—	4	84	43	43	—	—	—	p. ż
80. „	Dawidowicz L.	„ „ 24	„	.	„	.	2	48,6	—	—	—	—	2	39	45	45	—	—	—	p. h.
81. „	Spółdz. „Nasza Szkoła“	„ „ 51	„	.	„	.	4	123,6	—	—	—	—	13	169	194	190	4	—	—	ż.
82. „	Sznur Jakób	„ „ 61	„	.	„	.	2	34,0	—	—	—	—	3	84	40	40	—	—	—	„
83. „	T-wo „Szkoła i Wychow.“	„ „ 61	„	.	„	.	5	118,1	—	—	—	—	11	150	141	141	—	—	—	„
84. „	T-wo „Jesoda-Hatora“	„ „ 63	„	.	„	.	11	319,0	—	—	—	—	20	70	235	235	—	—	—	„
85. „	Żydow. Gm. Wyznaniowa	„ Modlińska 35	„	.	„	.	1	34,5	—	—	—	—	3	62	60	55	1	—	4	p. h.
86. „	Zawistowski Stefan	„ Mokotowska 12	„	.	„	.	3	90,5	—	—	—	—	5	76	25	20	5	—	—	p.
87. „	Goldberg Szoel	„ Muranowska 5	„	.	„	.	1	23,4	—	—	—	—	2	42	35	35	—	—	—	p. ż.
88. „	T-wo „Szkoła i Wychowanie“	„ 16	„	.	„	.	6	129,6	—	—	—	—	14	208	177	168	—	—	9	ż.
89. „	Emunej Izrael	„ Nadwiślańska 5	„	.	„	.	2	33,2	—	—	—	—	3	78	37	37	—	—	—	p.
90. „	Hefen Samuel	„ Nalewki 17	„	.	„	.	4	122,5	—	—	—	—	10	114	100	48	24	16	12	„
91. „	Emunej Izrael	„ „ 19	„	.	„	.	7	125,6	—	—	—	—	15	310	196	186	5	—	5	p. ż.
92. „	T-wo „Talmud-Tora“	„ „ 21	„	.	„	.	1	24,0	—	—	—	—	2	36	45	—	45	—	—	„ „
93. „	„	„ Niska 37	„	.	„	.	2	42,5	—	—	—	—	4	80	82	82	—	—	—	„ „
94. „	Szok N. H.	„ Nowiniarska 9	„	.	„	.	2	40,3	—	—	—	—	5	78	52	52	—	—	—	p. h.
95. „	Goldmanówna Anna	„ Nowogrodzka 48	„	.	„	.	3	72,0	—	—	—	—	4	72	47	27	12	4	4	p.
96. „ **im. ks. Beaudouin'a**	Magistrat m. st. Warszawy	„ 75	„	.	„	.	2	125,5	2	125,5	—	—	4	39	23	23	—	—	—	„

SZKOŁA SIEDZIBA, WZGL. NAZWA	KONCESJONARJUSZ	GMINA W MIASTACH ULICA i Nr. DOMU	URZĄD POCZTOWY Nazwa	URZĄD POCZTOWY Odległość w km.	STACJA KOLEJOWA Nazwa	STACJA KOLEJOWA Odległość w km.	IZBY LEKCYJNE Ogółem liczba	IZBY LEKCYJNE Ogółem pow. w m.²	IZBY LEKCYJNE W budynkach własnych liczba	IZBY LEKCYJNE W budynkach własnych pow. w m.²	GRUNTY SZKOLNE W HEKT. W użyciu szkoły	GRUNTY SZKOLNE W HEKT. W użyciu nauczycieli	NAUCZYCIELE	GODZIN LEKCYJ TYGODNIOWO	DZIECI ZAPISANE DO SZKOŁY Ogółem	DZIECI ZAPISANE DO SZKOŁY Uczęszczające z odległości —1 km.	1—2 km.	2—3 km.	ponad 3 km.	JĘZYK NAUCZANIA
97. **powszechna**	T-wo „Toras-Chaim“	ul. Nowolipie 28	Warszawa	.	Warszawa	.	1	12,0	—	—	—	—	2	46	30	30	—	—	—	ż.
98. „	Rubinsztein Anna	„ „ „ 30	„	.	„	.	3	78,0	—	—	—	—	4	73	54	40	14	—	—	p.
99. „	Karp Izrael	„ „ „ 33	„	.	„	.	3	64,4	—	—	—	—	5	105	56	56	—	—	—	p. h.
100. „	Fingerhut M.	„ „ „ 58	„	.	„	.	2	45,1	—	—	—	—	3	83	46	46	—	—	—	p. ż.
101. „	T-wo Jesoda-Hatora	„ Nowolipki 9	„	.	„	.	13	320,8	—	—	—	—	24	90	262	262	—	—	—	ż.
102. „	Zysfeldowa Felicja	„ „ „ 22	„	.	„	.	3	72,8	—	—	—	—	12	91	43	43	—	—	—	p.
103. „	Krelman A.	„ „ „ 24	„	.	„	.	3	65,5	—	—	—	—	7	105	85	76	8	1	—	p. h.
104. „	T-wo „Talmud-Tora“	„ „ „ 42	„	.	„	.	3	36,0	—	—	—	—	6	96	100	100	—	—	—	p. ż.
105. „	T-wo „Chinuch-Jelodim“	„ „ „ 46	„	.	„	.	3	103,2	—	—	—	—	6	86	116	109	7	—	—	p.
106. „	Zakład Św. Ludwika	„ „ „ 52	„	.	„	.	1	25,0	1	25,0	—	—	1	30	42	42	—	—	—	„
107. „	Spółka „Nasza Szkoła“	„ „ „ 68	„	.	„	.	5	132,0	—	—	—	—	10	190	160	141	19	—	—	ż.
108. „	Warsz. gm. żydowskiej	„ „ „ 68	„	.	„	.	4	163,5	—	—	—	—	9	139	188	175	13	—	—	p.
109. „	T-wo „Tarbut“	„ „ „ 68	„	.	„	.	6	149,3	—	—	—	—	14	204	195	130	30	33	2	h.
110. „	Tomaszewska W.	„ Nowowiejska 36	„	.	„	.	2	41,8	—	—	—	—	2	24	12	12	—	—	—	p.
111. „	Zapałkiewicz Zofja	„ Nowy Świat 62	„	.	„	.	2	56,6	—	—	—	—	2	29	10	10	—	—	—	„
112. „ **im. Trzech Króli**	Siostra S. Siedlecka	„ Ogrodowa 17	„	.	„	.	3	240,0	3	240,0	—	—	3	77	157	70	64	22	1	„
113. „	T-wo „Talmud-Tora“	„ Okopowa 9	„	.	„	.	5	105,8	—	—	—	—	9	144	141	141	—	—	—	p. ż.
114. „	Heidenretig Stefanja	„ Orla 15	„	.	„	.	3	95.1	—	—	—	—	13	147	92	80	9	3	—	p.
115. „	Rojer Szulim	„ Pańska 25	„	.	„	.	1	45,1	—	—	—	—	2	18	16	—	16	—	—	ż.
116. „	Sufit Bencjan	„ „ „ 28	„	.	„	.	2	71,5	—	—	—	—	4	80	72	59	13	—	—	p. ż.
117. „	Bluwał Zysel	„ „ „ 38	„	.	„	.	3	67,4	—	—	—	—	6	132	74	71	3	—	—	„ „
118. „	Klaper J.	„ „ „ 64	„	.	„	.	3	78,7	—	—	—	—	5	105	61	61	—	—	—	p. h.
119. „	Jarosław Szmul	„ „ „ 84	„	.	„	.	1	37,1	—	—	—	—	2	36	34	34	—	—	—	p. ż.
120. „	Aba Lubka	„ „ „ 95	„	.	„	.	2	44,0	—	—	—	—	3	48	37	—	37	—	—	ż.
121. „	Przysucher Wolf	„ Pawia 5	„	.	„	.	3	53,0	—	—	—	—	3	117	49	49	—	—	—	p.
122. „	Lew Aron	„ „ „ 12	„	.	„	.	4	94,0	—	—	—	—	7	154	90	90	—	—	—	p. ż.
123. „	Najmanowicz Zofja	„ „ „ 19	„	.	„	.	4	74,9	—	—	—	—	5	120	59	20	14	12	13	p.
124. „	T-wo „Talmud-Tora“	„ „ „ 32	„	.	„	.	3	82,0	—	—	—	—	5	118	80	62	18	—	—	p. ż.
125. „	Wakswasser S.	„ „ „ 37 A	„	.	„	.	1	16,0	—	—	—	—	2	42	20	—	20	—	—	p. h.
126. „	T-wo „Ezra“	„ „ „ 51	„	.	„	.	1	70,0	—	—	—	—	3	96	60	—	60	—	—	p. ż.
127. „	Chrząszczewska J.	„ Piękna 16 B.	„	.	„	.	3	85,0	—	—	—	—	4	69	32	27	2	3	—	p.
128. „	Gm. Wyzn. Żydowska	„ „ „ 41	„	.	„	.	3	100,5	—	—	—	—	9	108	96	51	37	8	—	p. h.
129. „	T-wo „Talmud-Tora“	„ „ „ 42	„	.	„	.	3	28,5	—	—	—	—	7	139	99	77	10	12	—	ż.
130. „	Kom. Ros. w Polsce	„ Podwale 3	„	.	„	.	3	86,7	—	—	—	—	9	141	77	20	15	20	22	ros.
131. „	T-wo Jesoda-Hatora	„ Prosta 10	„	.	„	.	8	163,0	—	—	—	—	17	60	162	162	—	—	—	ż.
132. „	T-wo „Talmud-Tora“	„ Puławska 36	„	.	„	.	2	45,9	—	—	—	—	5	105	69	69	—	—	—	p. ż.
133. „	Tobolcewowa Zofja	„ „ „ 85	„	.	„	.	3	97,3	—	—	—	—	4	70	35	31	4	—	—	p.
134. „	Gurfinkiel A.	„ Radzymińska 21	„	.	„	.	1	17,1	—	—	—	—	3	50	28	—	28	—	—	ż.
135. „	Rosenberg Stanisław	„ Rymarska 6	„	.	„	.	3	80,0	—	—	—	—	8	64	19	19	—	—	—	p.
136. „	Goldberg Hersz	„ Sapieżyńska 17	„	.	„	.	1	32,1	—	—	—	—	3	76	41	41	—	—	—	p. h.
137. „	Blumberg Joel	„ „ „ 21	„	.	„	.	1	30,0	—	—	—	—	2	42	20	20	—	—	—	p. ż.
138. „	T-wo „Tarbut“	„ Senatorska 28	„	.	„	.	5	155,5	—	—	—	—	11	154	93	62	26	1	4	h.
139. „	„ „ „	„ Sienna 38	„	.	„	.	4	129,6	—	—	—	—	9	133	105	97	8	—	—	„
140. „ **im. M. Rotwanda**	Zgr. SS. Urszulanek	„ „ „ 87	„	.	„	.	2	48,7	—	—	—	—	8	72	63	53	9	1	—	p.
150. „	Byk Jankiel	„ Skorzana 6	„	.	„	.	1	24,8	—	—	—	—	2	36	28	20	8	—	—	p. ż.
142. „	Hoccberg Aron	„ Smocza 22	„	.	„	.	2	32,0	—	—	—	—	4	96	50	—	50	—	—	ż.
143. „	T-wo „Talmud-Tora“	„ Solec 113	„	.	„	.	2	49,1	—	—	—	—	3	60	60	60	—	—	—	p. ż.
144. „	Zakł. N. Marji Panny	„ Stara 2	„	.	„	.	1	63,0	1	63,0	—	—	3	30	76	68	5	3	—	p.
145. „ **im. Św. Stanisł.**	Zgr. SS. Felicjanek	„ Syreny 11	„	.	„	.	4	197,8	4	197,8	—	—	8	191	353	150	110	68	25	„
146. „	Gm. Wyzn. Żydowskiej	„ Śliska 28	„	.	„	.	4	175,9	4	175,9	—	—	10	174	205	160	18	27	—	ż.
147. „	T-wo „Ezra“	„ „ „ 43	„	.	„	.	8	168,0	8	168,0	—	—	16	77	274	152	122	—	—	„
148. „	Jarosław Szyja	„ „ „ 54	„	.	„	.	1	35,7	—	—	—	—	2	30	12	12	—	—	—	„
149. „	Lipa Z.	„ „ „ 60	„	.	„	.	3	63,7	—	—	—	—	4	82	50	50	—	—	—	p. ż.
150. „	Szczuciner Jakób	„ „ „ 62	„	.	„	.	1	26,5	—	—	—	—	3	47	30	30	—	—	—	„ „
151. „	Erenberg Auszel	„ Sto Jerska 16	„	.	„	.	2	61,8	—	—	—	—	3	57	40	32	8	—	—	p.
152. „	Turynowa E.	„ „ „ „ 16	„	.	„	.	4	86,0	—	—	—	—	10	112	65	63	1	—	1	„
153. „	T-wo „Mesywta“	„ „ „ „ 18	„	.	„	.	3	101,1	—	—	—	—	9	153	117	—	117	—	—	ż.

SZKOŁA siedziba, wzgl. nazwa	KONCESJONARJUSZ	GMINA w miastach ulica i Nr. domu	URZĄD POCZTOWY Nazwa	URZĄD POCZTOWY Odległość w km.	STACJA KOLEJOWA Nazwa	STACJA KOLEJOWA Odległość w km.	IZBY LEKCYJNE Ogółem liczba	IZBY LEKCYJNE Ogółem pow. w m²	IZBY LEKCYJNE W budynkach własnych liczba	IZBY LEKCYJNE W budynkach własnych pow. w m²	GRUNTY SZKOLNE W HEKT. W użyciu szkoły	GRUNTY SZKOLNE W HEKT. W użyciu nauczycieli	NAUCZYCIELE	GODZIN LEKCYJ TYGODNIOWO	DZIECI ZAPISANE DO SZKOŁY Ogółem	Uczęszczające z odległości —1 km.	1—2 km.	2—3 km.	ponad 3 km.	JĘZYK NAUCZANIA
154. powszechna	Degen Szlama	ul. Ś-to Jerska 18	Warszawa	•	Warszawa	•	3	75,4	—	—	—	—	5	68	65	65	—	—	—	p.
155. „	Symces J.	„ „ „ 22	„	•	„	•	4	111,0	—	—	—	—	10	138	107	94	12	1	—	p. h.
156. „	T-wo „Tarbut“	„ „ „ 22	„	•	„	•	6	251,9	—	—	—	—	14	198	185	60	40	50	35	h.
157. „	Butlow Gustaw	„ „ „ 32	„	•	„	•	7	153,0	—	—	—	—	7	71	44	30	14	—	—	p.
158. „	Gm. Wyznań. Żydowska	„ „ „ 34	„	•	„	•	7	217,8	—	—	—	—	15	252	274	270	4	—	—	p. h.
159. „	Skała Hersz	„ „ „ 36	„	•	„	•	4	143,0	—	—	—	—	7	105	102	15	57	29	1	p.
160. „	SS. Mił. Św. Winc. á Paulo	„ Tamka 35	„	•	„	•	2	94,3	2	94,3	—	—	6	78	92	92	—	—	—	„
161. „	Stow. „Szkoła i Wychow.“	„ Targowa 32	„	•	„	•	3	72,1	—	—	—	—	7	143	136	129	7	—	—	ż.
162. „	Zaktreger-Gewelbe S.	„ „ „ 46	„	•	„	•	2	42,7	—	—	—	—	3	30	22	17	5	—	—	p.
163. „	Dyrekcja Teatrów Miejsk.	„ Trębacka 10	„	•	„	•	3	119,0	—	—	—	—	6	79	64	12	14	13	25	„
164. „	Borensztejn Kelman	„ Twarda 14	„	•	„	•	1	28,0	—	—	—	—	2	48	18	18	—	—	—	p. ż.
165. „	T-wo „Talmud-Tora“	„ „ „ 16	„	•	„	•	7	137,2	—	—	—	—	13	145	217	217	—	—	—	„ „
166. „	T-wo „Szkoła i Wychowan.“	„ „ „ 22	„	•	„	•	5	103,6	—	—	—	—	16	221	202	102	77	23	—	ż.
167. „	Olendzka Helena	„ Warecka 15	„	•	„	•	2	46,1	—	—	—	—	2	56	28	24	3	1	—	p.
168. „ **im. Gaszyńskiej**	Bobr Lucyna	„ Wielka 23	„	•	„	•	1	36,0	—	—	—	—	2	24	7	7	—	—	—	„
169. „	Zakład im Mańkowskich	„ Wileńska 63	„	•	„	•	2	106,9	—	—	—	—	3	71	119	119	—	—	—	„
170. „	T-wo „Talmud-Tora“	„ Wolska 129	„	•	„	•	2	52,2	—	—	—	—	4	72	57	—	57	—	—	ż.
171. „ **im. Straży Obyw.**	Grabowski J.	„ „ „ 150	„	•	„	•	1	51,0	—	—	—	—	1	36	53	25	15	13	—	p.
172. „	T-wo „Talmud-Tora“	„ Wołyńska 10	„	•	„	•	3	70,0	—	—	—	—	5	72	61	—	61	—	—	p. ż.
173. „	Łebkowski Tomasz	„ Wspólna 24	„	•	„	•	2	54,2	—	—	—	—	7	40	47	27	7	2	11	p.
174. „	Łętowska Eugenja	„ Zapiecek 2	„	•	„	•	1	23,8	—	—	—	—	2	45	45	41	—	3	1	„
175. „	T-wo „Talmud-Tora“	„ Ząbkowska 15 A	„	•	„	•	2	42,0	—	—	—	—	6	92	78	—	78	—	—	ż.
176. „	„ „ „ „	„ Zielna 28	„	•	„	•	2	53,8	—	—	—	—	3	96	72	72	—	—	—	p. ż.
177. „	Rotenberg Szaja	„ Zimna 3	„	•	„	•	2	38,9	—	—	—	—	2	51	49	49	—	—	—	„ „
178. „	Polska Macierz Szkolna	„ Złota 14	„	•	„	•	5	139,5	—	—	—	—	10	164	132	62	28	27	15	p.
179. „	Kochlewska Marja	„ „ „ 34	„	•	„	•	1	22,5	—	—	—	—	1	36	33	32	1	—	—	„
180. „	Kaczorowska Stefanja	„ „ „ 63	„	•	„	•	2	66,3	—	—	—	—	2	48	26	10	15	1	—	„
181. „	T-wo „Talmud-Tora“	„ Żelazna 27	„	•	„	•	(5)	(151,0)	—	—	—	—	10	153	156	35	27	25	69	„
182. „	„ „ „ „	„ „ „ 27	„	•	„	•	7	193,8	—	—	—	—	16	264	274	148	66	19	41	„
183. „	„ „ „ „	„ „ „ 37	„	•	„	•	2	36,3	—	—	—	—	5	72	67	67	—	—	—	p. ż.
184. „	T-wo Opieki nad dziećmi	„ „ „ 45	„	•	„	•	2	45,1	—	—	—	—	2	58	45	39	3	—	3	p.
185. „	Zgrom. Rodziny Marji	„ „ „ 97	„	•	„	•	4	137,1	4	137,1	—	—	6	105	70	60	10	—	—	„
186. „	Spółdz. Mieszkan. Żolib.	„ Żolibórz 17 A	„	•	„	•	2	50,0	—	—	—	—	3	42	18	18	—	—	—	„

1. Pow. Błonie — 2. Pow. Ciechanów
3. Pow. Gostynin — 4. Pow. Grójec

PRYWATNE SZKOŁY POWSZECHNE

SZKOŁA siedziba, wzgl. nazwa	KONCESJONARJUSZ	GMINA w miastach ulica i Nr. domu	URZĄD POCZTOWY		STACJA KOLEJOWA		IZBY LEKCYJNE				GRUNTY SZKOLNE W HEKT.		NAUCZYCIELE	GODZIN LEKCYJ TYGODNIOWO	DZIECI ZAPISANE DO SZKOŁY					JĘZYK NAUCZANIA
			Nazwa	Odległość w km.	Nazwa	Odległość w km.	Ogółem		W budynkach własnych		W użyciu				Ogółem	Uczęszczające z odległości				
							liczba	pow. w m.²	liczba	pow. w m.²	szkoły	nauczyciela				—1 km.	1—2 km.	2—3 km.	ponad 3 km.	
1. Powiat Błonie																				
MIASTO:	—	—	—	—	—	—	—	—	—	—	—	—	—	—	—	—	—	—	—	—
WIEŚ:																				
1. Chlewnia	A. Wieniawski	Grodzisk	Grodzisk k. Warszawy	3,0	Grodzisk Mazow.	3,0	1	41,6	1	41,6	—	0,1	1	34	41	39	2	—	—	p.
2. Guzów	A. Sobański	Guzów	Żyrardów	11,0	Żyrardów	11,0	4	165,7	4	165,7	—	—	5	137	154	107	15	29	3	„
3. Józefów	Dyr. cukr. „Józefów“	Radzików	Płochocin	0,1	Płochocin	0,4	2	201,3	2	201,3	0,2	0,2	2	60	77	51	26	—	—	„
2. Powiat Ciechanów																				
MIASTO:																				
Ciechanów:																				
1. powszechna	Cukrownia „Ciechanów“	.	Ciechanów	1,0	Ciechanów	2,0	2	130,9	2	130,9	—	—	3	60	96	94	2	—	—	p.
WIEŚ:																				
1. Krasne	Ludwika Czartoryska	Zalesie	Krasiniec	2,0	Ciechanów	28,0	2	58,5	2	58,5	—	—	2	72	78	78	—	—	—	„
3. Powiat Gostynin																				
MIASTO:																				
Gąbin:																				
1. powszechna	Stow. „Tarbut“	Aleja 3-go Maja	Gąbin	0,3	Łąck	12,0	3	65,2	—	—	—	—	2	54	—	61	61	—	—	h.
WIEŚ:																				
1. Model	T-wo Fabr. Cukru	Pacyna	Żychlin	8,0	Żychlin	10,0	1	21,5	1	21,5	—	—	1	36	—	36	36	—	—	p.
2. Rakowiec	Janina Grzybowska	Szczawin	„	2,0	„	5,0	1	16,2	1	16,2	—	—	2	50	—	48	22	26	—	„
4. Powiat Grójec																				
MIASTO:																				
Grójec:																				
1. powszechna	T-wo „Tarbut“	ul. Warecka 13	Grójec	0,0	Grójec	0,0	3	106,0	—	—	—	—	3	96	51	51	—	—	—	h.
WIEŚ:															—					
1. Jasieniec	T-wo akc. fabr. cuk. „Czersk“	Jasieniec	Grójec	8,0	Jasieniec	0,0	1	66,0	1	66,0	—	—	2	40	55	50	5	—	—	p.
2. Ksawerów	Wojciech Górski	Konie	Tarczyn k. Warszawy	3,0	Pawłowica Kopana	0,8	1	24,4	1	24,4	—	—	1	42	26	26	—	—	—	„

SZKOŁA siedziba, wzgl. nazwa	KONCESJONARJUSZ	GMINA w miastach ulica i Nr. domu	URZĄD POCZTOWY: Nazwa	URZĄD POCZTOWY: Odległość w km.	STACJA KOLEJOWA: Nazwa	STACJA KOLEJOWA: Odległość w km.	IZBY LEKCYJNE: Ogółem: liczba	IZBY LEKCYJNE: Ogółem: pow. w m.²	IZBY LEKCYJNE: W budynkach własnych: liczba	IZBY LEKCYJNE: W budynkach własnych: pow. w m.²	GRUNTY SZKOLNE W HEKT.: W użyciu: szkoły	GRUNTY SZKOLNE W HEKT.: W użyciu: nauczycieli	NAUCZYCIELE	GODZIN LEKCYJ TYGODNIOWO	DZIECI ZAPISANE DO SZKOŁY: Ogółem	DZIECI ZAPISANE DO SZKOŁY: Uczęszczające z odległości: —1 km.	1—2 km.	2—3 km.	ponad 3 km.	JĘZYK NAUCZANIA
5. Powiat Kutno																				
MIASTO:																				
Kutno:																				
1. powszechna	Abram Eisman	ul. Narutowicza 122	Kutno	0,0	Kutno	0,0	6	109,6	—	—	—	—	14	190	96	96	—	—	—	ż.
WIEŚ:																				
1. Dobrzelin	Cukrownia „Dobrzelin“	Żychlin	Żychlin	2,0	Żychlin	1,5	2	184,8	2	184,8	0,4	—	5	85	137	137	—	—	—	p.
2. Chodów	Stanisł. Jasinkowicz	Rdutów	Krośniewice	11,0	Turzynów	2,0	1	56,0	1	56,0	—	0,1	1	34	46	46	—	—	—	„
3. Łanięta	T-wo Fabryk Cukru	Łanięta	Ostrowy	10,0	Ostrowy Przeładunk.	10,0	1	63,4	1	63,4	—	—	2	36	54	31	23	—	—	„
4. Ostrowy	Cukrow. „Ostrowy“	Błonie	„	1,5	Krośniewice	1,5	1	84,7	1	84,7	—	—	3	82	125	111	14	—	—	„
5. Sójki	Cukrow. „Sójki“	Sójki	Kutno	6,0	Kutno	7,3	1	35,2	—	—	—	—	1	36	71	71	—	—	—	„
6. Strzelce	Cukrow. „Strzelce“	„	„	11,0	„	12,0	2	105,9	—	—	—	—	2	66	140	34	32	—	74	„
7. Tomczyn	Cukrow. „Tomczyn“	Oporów	Żychlin	6,0	Żychlin	8,0	1	38,2	1	38,2	—	—	1	35	35	29	6	—	—	„
6. Powiat Lipno																				
MIASTO:	—	—	—	—	—	—	—	—	—	—	—	—	—	—	—	—	—	—	—	—
WIEŚ:																				
1. Chełmica Cukrownia	Cukrownia „Chełmica“	Szpetal	Włocławek	10,0	Włocławek	10,0	1	18,0	1	18,0	—	—	1	34	27	25	2	—	—	p.
7. Powiat Łowicz																				
MIASTO:																				
Łowicz:																				
1. pow. im. St. Jachowicza	A. Ficka-Jeliczowa	ul. Podrzeczna 32	Łowicz	0,0	Łowicz	0,0	2	43,4	2	43,4	—	—	3	48	43	36	5	2	—	p.
2. powszechna	Parafja Marjawicka	Al. Sienkiewicza 20	„	0,0	„	0,0	1	30,0	1	30,0	—	—	1	34	30	28	2	—	—	„
8. Powiat Maków																				
MIASTO:																				
Maków:																				
1. powszechna	„Szlome Emunej Isroel“	ul. Ciechanowska	Maków n. Orzycem	0,1	Pasieki	35,0	7	150,3	7	150,3	—	—	4	45	159	159	—	—	—	p.
9. Powiat Mińsk Mazowiecki																				
MIASTO:	—	—	—	—	—	—	—	—	—	—	—	—	—	—	—	—	—	—	—	—
WIEŚ:																				
1. Cegłów	Parafja Marjawicka	Cegłów	Cegłów	0,0	Cegłów	0,0	6	263,0	—	—	—	—	7	187	189	119	23	33	14	p.

SZKOŁA siedziba, wzgl. nazwa	KONCESJONARJUSZ	GMINA w miastach ulica i Nr. domu	URZĄD POCZTOWY		STACJA KOLEJOWA		IZBY LEKCYJNE				GRUNTY SZKOLNE W HEKT.		NAUCZYCIELE	GODZIN LEKCYJ TYGODNIOWO	DZIECI ZAPISANE DO SZKOŁY					JĘZYK NAUCZANIA
			Nazwa	Odległość w km.	Nazwa	Odległość w km.	Ogółem		W budynkach własnych		W użyciu				Ogółem	Uczęszczające z odległości				
							liczba	pow. w m.²	liczba	pow. w m.²	szkoły	nauczycieli				—1 km.	1—2 km.	2—3 km.	ponad 3 km.	
10. Powiat Mława																				
MIASTO:																				
Mława:																				
1. powszechna	Gmina Wyznaniowa Żyd.	ul. Smolarna 15	Mława	0,5	Mława	3,0	8	263,0	—	—	9	90	—	—	357	357	—	—	—	p.
WIEŚ:																				
1. Zieluń	„	Zieluń	Zieluń n. Wkrą	0,0	Lidzbark	10,0	1	28,5	1	28,5	1	34	—	—	23	23	—	—	—	„
11. Powiat Płock																				
MIASTO:																				
Płock:																				
1. powsz. SS. Marjawitek	Klasztor SS. Marjawitek	ul. Dobrzyńska 27	Płock	0,0	Płock Radziwie	2,5	3	110,1	3	110,1	6	104	—	—	142	142	—	—	—	p.
2. powszechna	Stow. szkoły udziałowej	„ Kolegjalna 23	„	0,0	„	1,5	2	70,0	—	—	3	36	—	—	36	36	—	—	—	„
3. „	Wład. Skorupski	„ Małachowsk. 1	„	0,0	„	2,0	1	36,5	—	—	6	24	—	—	20	20	—	—	—	„
WIEŚ:																				
1. Borowiczki	Cukrownia „Borowiczki“	Bielino	„	8,0	„	10,0	1	76,3	1	76,3	3	53	—	—	95	95	—	—	—	„
12. Powiat Płońsk																				
MIASTO:																				
Płońsk:																				
1. powszechna	Stow. „Chynuch Hailodyn“	ul. Warszawska 52	Płońsk	0,0	Płońsk	0,0	2	93,0	—	—	3	75	—	—	50	50	—	—	—	p. h.
2. „	K. Chaton	„ Zduńska 23	„	0,0	„	0,0	2	62,5	—	—	2	45	—	—	23	23	—	—	—	„ „
WIEŚ:																				
1. Nowe Miasto	Stow. „Szlome Em. Isroel“	Modzele	Nowe Miasto k. Płońska	0,0	Świercze	4,0	2	30,0	3	30,0	4	96	—	—	50	50	—	—	—	„ „
13. Powiat Pułtusk																				
MIASTO:																				
Pułtusk:																				
1. powszechna	Leontyna Porczyńska	ul. 3-go Maja 3	Pułtusk	0,0	Zegrze	30,0	2	39,3	—	—	2	54	—	—	75	75	—	—	—	p.
14. Powiat Radzymin																				
MIASTO:																				
Radzymin:																				
1. powszechna	Gmina Relig. Żydowska	Stary Rynek	Radzymin	0,0	Radzymin	0,0	4	101,0	—	—	8	108	—	94	89	5	—	—	—	p.

SZKOŁA siedziba, wzgl. nazwa	KONCESJONARJUSZ	GMINA w miastach ulica i Nr. domu	URZĄD POCZTOWY		STACJA KOLEJOWA		IZBY LEKCYJNE				GRUNTY SZKOLNE W HEKT.		NAUCZYCIELE	GODZIN LEKCYJ TYGODNIOWO	DZIECI ZAPISANE DO SZKOŁY					JĘZYK NAUCZANIA
			Nazwa	Odległość w km.	Nazwa	Odległość w km.	Ogółem		W budynkach własnych		W użyciu				Ogółem	Uczęszczające z odległości				
							liczba	pow. w m.²	liczba	pow. w m.²	szkoły	nauczycieli				—1 km.	1—2 km.	2—3 km.	ponad 3 km.	
15. Powiat Rypin																				
MIASTO:																				
Rypin:																				
1. powszechna	T-wo „Agudas Izrael"	ul. Tylna 8	Rypin	0,2	Brodnica	22,0	5	98,0	—	—	—	—	2	20	41	41	—	—	—	p.
Dobrzyń n. Drwęcą:																				
1. powszechna	Stow. „Szlome E. Isroel"	„	Golub	0,5	Golub	1,5	4	82,0	—	—	—	—	2	42	66	66	—	—	—	„
16. Powiat Sochaczew																				
MIASTO:	—	—	—	—	—	—	—	—	—	—	—	—	—	—	—	—	—	—	—	
WIEŚ:																				
1. Skotniki	H. Brudzińska	Szymanów	Szymanów	4,5	Szymanów	9,0	1	47,5	—	—	—	—	1	30	24	22	2	—	—	p.
2. Szymanów	Zgr. SS. Niepokalanek	„	„	0,0	„	5,0	5	168,7	5	168,7	—	—	8	158	73	73	—	—	—	„
17. Powiat Warszawa																				
MIASTO:																				
Otwock:																				
1. powszechna	Talmud Thora	ul. Świderska 26	Otwock	0,0	Otwock	0,0	4	120,6	4	120,6	—	—	6	210	115	65	50	—	—	ż.
Pruszków:																				
2. powszechna	Gmina Żydowska	„ Kraszewsk. 12	Pruszków	0,0	Pruszków	0,0	4	82,2	—	—	—	—	4	105	70	63	4	3	—	p.
3. „	L. Staniszewska	„ 3-go Maja 11	„	1,0	„	0,8	2	43,9	—	—	—	—	2	63	14	14	—	—	—	„
WIEŚ:																				
1. Glinki	Zgrom. SS. Felicjanek	Wawer	Warszawa	8,0	Wawer	1,0	1	33,0	1	33,0	—	—	4	92	180	98	46	32	4	„
2. Jeziorna	Tow. akc. „Mirków"	Jeziorna	Skolimów	3,0	Klarysew	1,5	7	522,5	7	522,5	0,5	—	8	192	325	213	76	8	28	„
3. Klarysew	Sp. akc. „Sonthern Trade"	„	„	5,0	„	0,2	5	162,4	5	162,4	2,5	—	9	123	67	66	—	—	1	„
4. Radjostacja	Kom. szk. prac. T. C. R.	Blizne	Odolany k. Warszawy	7,0	Gołąbki	4,0	1	29,3	—	—	—	—	1	30	23	23	—	—	—	„
5. Wiśniewo	Zgrom. SS. Felicjanek	Jabłonna	Henryków k. Warszawy	1,0	Wiśniewo	0,5	2	55,3	2	55,3	—	—	3	76	84	44	34	6	—	„
18. Powiat Włocławek																				
MIASTO:																				
Włocławek:																				
1. powszechna	Gmina Żydowska	ul. Kowalska 5	Włocławek	0,0	Włocławek	0,0	4	95,0	—	—	—	—	6	176	92	92	—	—	—	p.
2. „	„	„ Łęgska 54	„	0,0	„	0,0	6	128,4	—	—	—	—	9	161	126	126	—	—	—	„
3. „	„	„ Cyganna 8	„	0,0	„	0,0	1	49,5	—	—	—	—	2	52	41	41	—	—	—	ż.
WIEŚ:																				
1. Osiecz Wielki	W. Broel-Plater	Pyszkowo	Boniewo	5,0	Osiek Wielki	1,0	1	54,0	1	54,0	—	0,1	1	34	54	30	14	10	—	p.

1. POW. BRZEZINY. — 2. POW. KALISZ — PRYWATNE SZKOŁY POWSZECHNE — III. WOJ. ŁÓDZKIE

SZKOŁA SIEDZIBA, WZGL. NAZWA	KONCESJONARJUSZ	GMINA W MIASTACH ULICA i Nr. DOMU	URZĄD POCZTOWY: Nazwa	URZĄD POCZTOWY: Odległość w km.	STACJA KOLEJOWA: Nazwa	STACJA KOLEJOWA: Odległość w km.	IZBY LEKCYJNE: Ogółem: liczba	IZBY LEKCYJNE: Ogółem: pow. w m.²	IZBY LEKCYJNE: W budynkach własnych: liczba	IZBY LEKCYJNE: W budynkach własnych: pow. w m.²	GRUNTY SZKOLNE W HEKT.: W użyciu: szkoły	GRUNTY SZKOLNE W HEKT.: W użyciu: nauczycieli	NAUCZYCIELE	GODZIN LEKCYJ TYGODNIOWO	DZIECI ZAPISANE DO SZKOŁY: Ogółem	DZIECI ZAPISANE DO SZKOŁY: Uczęszczające z odległości: —1 km.	1—2 km.	2—3 km.	ponad 3 km.	JĘZYK NAUCZANIA
1. POWIAT BRZEZINY																				
MIASTO:																				
Brzeziny:																				
1. powszechna	Gmina Żydowska	ul. Berka Joselow.	Brzeziny k. Łodzi	0,0	Koluszki	7,0	4	127,6	—	—	—	—	4	48	123	123	—	—	—	p.
2. „	Stow. „Szlome Em. Israel"	„ Św. Anny	„ „ „	0,0	„	7,0	1	54,6	—	—	—	—	2	12	36	36	—	—	—	„
Stryków:																				
3. powszechna	Gmina Żydowska	„ Kościuszki 25	Stryków k. Łodzi	0,0	Stryków	0,8	2	40,0	2	40,0	—	—	3	24	60	60	—	—	—	„
Tomaszów:																				
4. powszechna	„	„ Polna 22	Tomaszów Rawski	0,0	Tomaszów	0,0	3	75,2	—	—	—	—	3	45	96	96	—	—	—	„
5. „	Stow. „Szlome Em. Israel"	„ Handlowa 8	„ „ „	0,3	„	2,0	3	59,2	—	—	—	—	3	36	87	87	—	—	—	„
6. „	E. Kuroszówna	„ Piliczna 10	„ „ „	0,0	„	0,0	3	73,9	—	—	—	—	8	87	28	25	2	—	1	„
WIEŚ:																				
1. Lipka	Parafja Marjawicka	Niesułków	Stryków k. Łodzi	6,0	Stryków	7,0	2	82,2	2	82,2	—	—	4	76	148	34	112	2	—	„
2. Wola Cyrusowa	„ „ „	Dmosin	Głowno k. Łowicza	10,0	Głowno k. Łowicza	10,0	2	100,0	—	—	—	—	4	72	87	82	—	—	5	„
2. POWIAT KALISZ																				
MIASTO:																				
Kalisz:						0,5														
1. powszechna	Związek Ortodoksów	ul. Nowa 14	Kalisz	0,3	Kalisz	1,5	4	122,5	—	—	—	—	4	40	97	97	—	—	—	p.
2. „	Rotblat	„ Wrocławska 20	„	0,5	„	1,0	7	195,5	—	—	—	—	9	206	145	145	—	—	—	„
3. „	Związek Ortodoksów	„ Nowa 22	„	0,5	„	1,5	3	98,0	—	—	—	—	3	34	188	188	—	—	—	„
4. „	Uniw. Lud. Żyd.	„ „ „ 17	„	0,5	„	1,5	2	75,8	—	—	—	—	3	48	43	43	—	—	—	p. h.
5. „	Stow. Rodziców	„ Grodzka 6	„	0,3	„	2,0	3	76,0	—	—	—	—	4	56	73	73	—	—	—	„ „
6. „	Związek Ortodoksów	„ Fabryczna 1	„		„	1,5	5	108,1	—	—	—	—	10	152	146	146	—	—	—	p.
Błaszki:						0,3														
7. powszechna	„ „ „	Dolny Rynek 12	Błaszki	—	Błaszki	4,0	3	54,0	—	—	—	—	3	32	72	72	—	—	—	„

SZKOŁA siedziba, wzgl. nazwa	KONCESJONARJUSZ	GMINA w miastach ulica i Nr. domu	URZĄD POCZTOWY Nazwa	URZĄD POCZTOWY Odległość w km.	STACJA KOLEJOWA Nazwa	STACJA KOLEJOWA Odległość w km.	IZBY LEKCYJNE Ogółem liczba	IZBY LEKCYJNE Ogółem pow. w m.²	IZBY LEKCYJNE W budynkach własnych liczba	IZBY LEKCYJNE W budynkach własnych pow. w m.²	GRUNTY SZKOLNE W HEKT. W użyciu szkoły	GRUNTY SZKOLNE W HEKT. W użyciu nauczycieli	NAUCZYCIELE	GODZIN LEKCYJ TYGODNIOWO	DZIECI ZAPISANE DO SZKOŁY Ogółem	DZIECI ZAPISANE DO SZKOŁY Uczęszczające z odległości —1 km.	1—2 km.	2—3 km.	ponad 3 km.	JĘZYK NAUCZANIA
3. Powiat Koło																				
MIASTO:																				
Koło:																				
1. powszechna	Stow. Aguda Ortodoks.	ul. Rzeźnicza	Koło	0,0	Koło	0,0	4	92,0	—	—	—	—	2	24	70	70	—	—	—	p.
Kłodawa:																				
2. powszechna	Związek Ortodoksów	.	Kłodawa	0,0	Kłodawa	4,0	2	43,3	—	—	—	—	4	52	37	37	—	—	—	p. h.
WIEŚ:																				
1. Izbica Kujawska	Gmina Żydowska	Izbica Kujawska	Izbica kujawska	0,0	Izbica Kujawska	0,0	4	82,2	4	82,2	—	—	5	131	64	64	—	—	—	p.
4. Powiat Konin																				
MIASTO:																				
Konin:																				
1. powszechna	Związek Ortodoksów	ul. Ogrodowa 6	Konin	0,0	Konin	0,0	5	106,5	—	—	—	—	5	49	99	98	—	1	—	p.
WIEŚ:																				
1. Gosławice	T-wo A. Cukr. „Gosławice"	Gosławice	Konin	13,0	Gosławice	4,0	2	96,3	—	—	—	—	3	62	74	66	8	—	—	„
5. Powiat Łask																				
MIASTO:																				
Pabjanice:																				
1. powszechna	Stow. „Szlome Em. Isroel"	ul. Kapliczna 6	Pabjanice	1,0	Pabjanice	2,0	4	99,7	4	99,7	—	—	8	140	166	166	—	—	—	p.
6. Powiat Łęczyca																				
MIASTO:	—	—	—	—	—	—	—	—	—	—	—	—	—	—	—	—	—	—	—	—
WIEŚ:																				
1. Byszew	K. Stawecki	Witonia	Kutno	8,0	Kutno	8,0	1	26,8	1	26,8	—	—	1	36	46	46	—	—	—	p.
2. Leśmierz	T-wo Przem. „Leśmierz"	Leśmierz	Łęczyca	8,0	Ozorków Miasto	7,0	3	170,1	3	170,1	—	—	4	80	144	129	15	—	—	„
3. Młynów	Sp. Akc. Młynów	Piątek	Piątek	2,0	Kutno	21,0	2	113,8	2	113,8	—	0,4	2	53	64	49	13	2	—	„
4. Sobótka-Nowe	Paraf. Marjawicka	Sobótka	Grabów k. Łęczycy	5,0	Turzynów	4,0	2	52,3	2	52,3	—	—	2	57	92	20	47	25	—	„
5. Tymienica	T-wo Przem. „Leśmierz"	Leśmierz	Łęczyca	8,0	Ozorków Miasto	6,0	1	39,4	1	39,4	—	—	1	30	32	32	—	—	—	„
7. Powiat Łódź Miasto																				
MIASTO:																				
Łódź:																				
1. powszech. prywat. nr. 1	Litwin	ul. Brzezińska 5	Łódź	.	Łódź	.	4	88,1	—	—	—	—	5	60	118	118	—	—	—	p.
2. „ „ 2	A. Kałmowicz A. Wajnreb	„ Wschodnia 66	„	.	„	.	3	66,8	—	—	—	—	4	39	64	64	—	—	—	„

SZKOŁA SIEDZIBA, WZGL. NAZWA	KONCESJONARJUSZ	GMINA W MIASTACH ULICA i Nr. DOMU	URZĄD POCZTOWY Nazwa	URZĄD POCZTOWY Odległość w km.	STACJA KOLEJOWA Nazwa	STACJA KOLEJOWA Odległość w km.	IZBY LEKCYJNE Ogółem liczba	IZBY LEKCYJNE Ogółem pow. w m.²	IZBY LEKCYJNE W budynkach własnych liczba	IZBY LEKCYJNE W budynkach własnych pow. w m.²	GRUNTY SZKOLNE W HEKT. W użyciu szkoły	GRUNTY SZKOLNE W HEKT. W użyciu nauczycieli	NAUCZYCIELE	GODZIN LEKCYJ TYGODNIOWO	DZIECI ZAPISANE DO SZKOŁY Ogółem	DZIECI ZAPISANE DO SZKOŁY Uczęszczające z odległości —1 km.	1—2 km.	2—3 km.	ponad 3 km.	JĘZYK NAUCZANIA
3. powsz. prywat. nr. 3	M. Szwarcok	ul. Pańska 9	Łódź	.	Łódź	.	1	20,9	—	—	—	—	2	23	20	20	—	—	—	p.
4. „ „ nr. 4	I. Berkowicz-Markowicz	„ Kamienna 1	„	.	„	.	1	25,9	—	—	—	—	1	15	13	13	—	—	—	„
5. „ „ nr. 5	L. Pasternak	„ Cegielniana 11	„	.	„	.	4	90,5	—	—	—	—	6	74	102	102	—	—	—	„
6. „ „ nr. 6	U. B. Rajzbaum	„ Wschodnia 70	„	.	„	.	3	57,6	—	—	—	—	3	36	53	53	—	—	—	„
7. „ „ nr. 7	M. J. Tondowski	„ Wschodnia 51	„	.	„	.	2	46,3	—	—	—	—	2	24	63	63	—	—	—	„
8. „ „ nr. 8	I. Kacenelson	„ Cegielniana 28	„	.	„	.	8	223,0	—	—	—	—	12	246	184	184	—	—	—	„
9. „ „ nr. 9	T-wo „Bet Abraham“	„ Pańska 1	„	.	„	.	3	83,2	—	—	—	—	3	43	108	108	—	—	—	„
10. „ „ nr. 10	A. Szlamowicz	„ Ogrodowa 10	„	.	„	.	3	60,2	—	—	—	—	3	46	52	52	—	—	—	„
11. „ „ nr. 11	G. E. Liss	„ Kilińskiego 50	„	.	„	.	7	196,7	—	—	—	—	9	136	221	221	—	—	—	„
12. „ „ nr. 12	B. Hamer	„ Wschodnia 45	„	.	„	.	4	101,1	—	—	—	—	4	70	61	61	—	—	—	„
13. „ „ nr. 13	R. S.S. „Młot“	„ Cegielniana 26	„	.	„	.	4	121,0	—	—	—	—	6	.	201	201	—	—	—	ż.
14. „ „ nr. 14	M. Korn	„ Kilińskiego 60	„	.	„	.	3	70,1	—	—	—	—	3	42	60	60	—	—	—	p.
15. „ „ nr. 15	M. J. Symchowicz	„ Podrzeczna 5	„	.	„	.	2	39,8	—	—	—	—	3	41	37	37	—	—	—	„
16. „ „ nr. 16	I. Weber	„ Aleksandrow. 11	„	.	„	.	2	48,5	—	—	—	—	3	24	53	53	—	—	—	„
17. „ „ nr. 17	S. Szuldenrajn	„ Południowa 29	„	.	„	.	3	61,0	—	—	—	—	3	45	39	39	—	—	—	„
18. „ „ nr. 18	N. Fajnhaus	„ Zawadzka 26	„	.	„	.	1	29,7	—	—	—	—	1	17	16	16	—	—	—	„
19. „ „ nr. 19	E. Edelsztajnowa	„ Solna 9	„	.	„	.	3	77,0	—	—	—	—	4	54	47	47	—	—	—	„
20. „ „ nr. 20	Zjedn. Szk. Żydowskie	„ Cegielniana 17	„	.	Łódź Fabryczna	1,0	7	210,2	—	—	—	—	12	224	208	208	—	—	—	ż.
21. „ „ nr. 21	Magistr. m. Łodzi	„ Piotrkowska 115	„	.	Łódź	.	6	293,1	—	—	—	—	11	186	172	100	59	8	5	p.
22. „ „ nr. 23	Par. Marjaw. św. Franc.	„ Franciszkańska 27	„	.	„	.	4	317,2	4	317,2	—	—	9	201	236	236	—	—	—	„
23. „ „ nr. 24	Zrzesz. Ortodoksów.	„ Kilińskiego 29	„	.	„	.	5	110,2	5	110,2	—	—	5	56	133	133	—	—	—	„
24. „ „ nr. 25	M. Zarzycka	„ Sienkiewicza 31	„	.	„	.	3	101,5	—	—	—	—	5	72	50	50	—	—	—	„
25. „ „ nr. 26	I. Goldberg	„ al. 1-go Maja 16	„	.	„	.	2	54,9	—	—	—	—	4	44	30	30	—	—	—	„
26. „ „ nr. 27	M. Wiatrak	„ Północna 12	„	.	Łódź Fabryczna	2,0	4	102,6	—	—	—	—	3	60	134	132	2	—	—	p. ż.
27. „ „ nr. 28	Żyd. Tow. Szk. Powsz	„ Południowa 11	„	.	Łódź	.	5	178,9	—	—	—	—	14	257	217	217	—	—	—	h.
28. „ „ nr. 29	I. Ptasznik	„ Nowomiejska 22	„	.	„	.	5	111,2	—	—	—	—	6	78	138	138	—	—	—	p.
29. „ „ nr. 30	J. Wróbel	„ Kamienna 1	„	.	„	.	1	21,2	—	—	—	—	2	22	35	35	—	—	—	„
30. „ „ nr. 36	T-wo „Machzykaj Hadas“	„ Solna 7	„	.	„	.	9	276,3	—	—	—	—	10	100	365	365	—	—	—	„
31. „ „ nr. 37	T-wo Talmud-Tora nr. 7	„ Brzezińska 23	„	.	„	.	3	109,3	—	—	—	—	3	30	130	130	—	—	—	„
32. „ „ nr. 38	Zrzesz. Ortodoksów	„ Aleksandrow. 13	„	.	„	.	4	111,3	—	—	—	—	4	43	108	108	—	—	—	„
33. „ „ nr. 39	M. Wesołkówna	„ Piotrkowska 84	„	.	„	.	3	74,0	—	—	—	—	5	77	69	69	—	—	—	„
34. „ „ nr. 40	T-wo „Talmud-Tora“	„ Św. Jakóba 6	„	.	„	.	6	255,0	5	210,0	—	—	7	112	333	333	—	—	—	„
35. „ „ nr. 42	Sz. K. Zielonka	„ Wschodnia 68	„	.	„	.	1	32,0	—	—	—	—	1	18	21	21	—	—	—	„
36. „ „ nr. 43	F. Weber	„ Młynarska 8	„	.	„	.	3	102,1	—	—	—	—	3	43	106	106	—	—	—	„
37. „ „ nr. 44	B. J. Zajd	„ Zawadzka 29	„	.	„	.	1	21,3	—	—	—	—	1	18	17	17	—	—	—	„
38. „ „ nr. 45	Zrzesz. Ortodoksów	„ Pańska 58	„	.	„	.	2	47,0	—	—	—	—	3	24	80	80	—	—	—	„
39. „ „ nr. 46	A. Lipszyc	„ Północna 11	„	.	„	.	2	49,0	—	—	—	—	5	50	152	152	—	—	—	„
40. „ „ nr. 47	I. E. Chociński	„ Kamienna 9	„	.	„	.	1	23,0	—	—	—	—	1	15	19	19	—	—	—	„
41. „ „ nr. 48	Zrzesz. Ortodoksów	„ Piramowicza 14	„	.	„	.	3	128,4	—	—	—	—	3	61	71	71	—	—	—	„
42. „ „ nr. 49	E. Krygier	„ Zawadzka 9	„	.	„	.	4	178,1	—	—	—	—	9	126	49	49	—	—	—	„
43. „ „ nr. 50	B. Ostrowiecki	„ Aleksandrow. 14	„	.	„	.	2	45,8	2	45,8	—	—	3	37	106	106	—	—	—	„
44. „ „	Zrzesz. Ortodoksów	„ Południowa 11	„	.	„	.	7	212,5	—	—	—	—	8	102	224	224	—	—	—	„
45. „ „	„	„ Nowo-Zarzew. 7	„	.	„	.	3	112,3	—	—	—	—	3	35	114	114	—	—	—	„
46. „ „	„	„ Kilińskiego 116	„	.	„	.	4	95,2	—	—	—	—	5	56	155	155	—	—	—	„
47. „ „	„	„ al. 1-go Maja 37	„	.	„	.	5	128,0	—	—	—	—	5	64	161	161	—	—	—	„
8. Powiat Łódź																				
MIASTO:																				
Tuszyn:																				
1. powszechna	Związek Ortodoksów	ul. Źródlana	Tuszyn	0,4	Chojny	4,0	1	12,0	—	—	—	—	1	30	75	75	—	—	—	p.
Zgierz:																				
2. powszechna	„	„ Błotna 15	Zgierz	0,2	Zgierz	1,0	4	109,2	—	—	—	—	4	42	106	106	—	—	—	„

SZKOŁA siedziba, wzgl. nazwa	KONCESJONARJUSZ	GMINA w miastach ulica i Nr. domu	URZĄD POCZTOWY		STACJA KOLEJOWA		IZBY LEKCYJNE				GRUNTY SZKOLNE W HEKT.		NAUCZYCIELE	GODZIN LEKCYJ TYGODNIOWO	DZIECI ZAPISANE DO SZKOŁY					JĘZYK NAUCZANIA
			Nazwa	Odległość w km.	Nazwa	Odległość w km.	Ogółem liczba	Ogółem pow. w m.³	W budynkach własnych liczba	W budynkach własnych pow. w m.³	W użyciu szkoły	W użyciu nauczycieli			Ogółem	Uczęszczające z odległości —1 km.	1—2 km.	2—3 km.	ponad 3 km.	
9. Powiat Piotrków																				
MIASTO: ***Piotrków:***																				
1. powszechna	Zjedn. Szkół Żydowskich	ul. Szpitalna 20	Piotrków trybunalski	1,5	Piotrków	2,0	3	76,2	—	—	—	—	4	151	128	120	8	—	—	ż.
2. „	H. Jaroszewska	„ Sienkiewicza 7	„	0,0	„	0,0	3	111,2	—	—	—	—	5	70	91	91	—	—	—	p.
3. „	M. Zeydlowa	„ Piłsudskiego 31	„	0,5	„	0,5	1	33,6	—	—	—	—	3	24	41	39	2	—	—	„
4. „	Związek Ortodoksów	„ Szewska 2	„	0,0	„	0,0	3	88,5	—	—	—	—	3	30	86	81	5	—	—	p.h.
10. Powiat Radomsko																				
MIASTO: ***Radomsko:***																				
1. powszechna	K. Klarówna	Częstochowska 12	Radomsko	0,0	Radomsko	0,0	2	45,2	2	45,2	—	—	1	30	17	17	—	—	—	p.
11. Powiat Słupca																				
MIASTO: ***Słupca:***																				
1. powszechna	Stow. Ortodoksów	ul. Kościuszki 156	Słupca	0,3	Słupca	1,0	2	44,5	2	44,5	—	—	2	72	53	53	—	—	—	p.
Kleczew:																				
2. powszechna	Gmina Żydowska	„ Konińska 7	Kleczew	0,0	Kleczew	1,0	4	81,9	4	81,9	—	—	2	54	47	47	—	—	—	„
WIEŚ:																				
1. Zagórów	„	Zagórów	Zagórów	0,0	Słupca	14,0	6	71,6	6	71,6	—	—	2	72	80	80	—	—	—	„
12. Powiat Turek																				
MIASTO: ***Turek:***																				
1. powszechna	Gmina Żydowska	ul. Szeroka	Turek	0,0	Turek	0,0	3	65,0	—	—	—	—	3	42	68	63	—	—	—	p.
Uniejów:																				
2. powszechna	„		Uniejów	0,0	Dąbie Kolskie	12,0	1	21,3	—	—	—	—	1	34	48	48	—	—	—	ż.
WIEŚ:																				
1. Cielce	Cukrownia „Cielce“	Grzybki	Warta	1,0	Sieradz	24,0	1	30,0	—	—	—	—	1	34	52	52	—	—	—	p.
13. Powiat Wieluń																				
MIASTO: ***Wieluń:***																				
1. powszechna	Związek Ortodoksów	ul. Fabryczna 11	Wieluń	0,0	Wieluń	0,0	5	154 0	—	—	—	—	2	96	131	131	—	—	—	p.

SZKOŁA SIEDZIBA, WZGL. NAZWA	KONCESJONARJUSZ	GMINA W MIASTACH ULICA i Nr. DOMU	URZĄD POCZTOWY		STACJA KOLEJOWA		IZBY LEKCYJNE				GRUNTY SZKOLNE W HEKT.		NAUCZYCIELE	GODZIN LEKCYJ TYGODNIOWO	DZIECI ZAPISANE DO SZKOŁY					JĘZYK NAUCZANIA
			Nazwa	Odległość w km.	Nazwa	Odległość w km.	Ogółem		W budynkach własnych		W użyciu				Ogółem	Uczęszczające z odległości				
							liczba	pow. w m.²	liczba	pow. w m.²	szkoły	nauczycieli				—1 km.	1—2 km.	2—3 km.	ponad 3 km.	
2. powszechna	Związek Ortodoksów . .	Fabryczna 11 . .	Wieluń	0,0	Wieluń	0,0	5	121,7	—	—	1	40	—	—	150	150	—	—	—	p.
Praszka :																				
3. powszechna	. . „ . . . . „	Kościuszki . . .	Praszka	0,0	Praszka	0,0	4	94,1	—	—	5	34	—	—	49	49	—	—	—	p. h.
WIEŚ.																				
1. Kraszkowice	Zarząd Dom. Kraszkowice	Starzenice	Wieluń	9,0	Wieluń	9,0	1	30,0	1	30,0	1	36	—	—	25	25	—	—	—	p.

IV. Woj. KIELECKIE — PRYWATNE SZKOŁY POWSZECHNE — 1. Pow. Będzin – 2. Pow. Częstochowa

SZKOŁA siedziba, wzgl. nazwa	KONCESJONARJUSZ	GMINA w miastach ulica i Nr. domu	URZĄD POCZTOWY: Nazwa	URZĄD POCZTOWY: Odległość w km.	STACJA KOLEJOWA: Nazwa	STACJA KOLEJOWA: Odległość w km.	IZBY LEKCYJNE: Ogółem: liczba	IZBY LEKCYJNE: Ogółem: pow. w m.³	IZBY LEKCYJNE: W budynkach własnych: liczba	IZBY LEKCYJNE: W budynkach własnych: pow. w m.³	GRUNTY SZKOLNE W HEKT.: W użyciu: szkoły	GRUNTY SZKOLNE W HEKT.: W użyciu: nauczycieli	NAUCZYCIELE	GODZIN LEKCYJ TYGODNIOWO	DZIECI ZAPISANE DO SZKOŁY: Ogółem	DZIECI ZAPISANE DO SZKOŁY: Uczęszczające z odległości: —1 km.	1—2 km.	2—3 km.	ponad 3 km.	JĘZYK NAUCZANIA
1. Powiat Będzin																				
MIASTO:																				
Będzin:																				
1. powszechna	Stow. „Jesode-Hatora"	ul. Małachowskiego	Będzin	0,1	Będzin Miasto	0,2	8	207,2	8	207,2	—	—	8	97	241	139	102	—	—	p.
2. „	P. L. Buchwajc	„ Potockiego 5	„	0,0	Będzin	0,0	10	266,8	—	—	—	—	12	349	198	190	—	—	8	„
Czeladź:																				
3. powszechna	Tow. Kop. Węg. „Czeladź"	Piaski	Sosnowiec	3,0	Sosnowiec	3,0	16	1028,0	16	1028,0	—	—	18	456	837	837	—	—	—	„
Sosnowiec:																				
4. powszechna	Gwarec. „Hr. Renard"	ul. Dębowa 33	„	3,0	„	3,0	7	424,2	7	424,2	—	—	8	258	553	320	233	—	—	„
5. „	Modrzejowskie Zak. G. H.	Huta Staszic	„	3,0	„	3,0	1	30,0	1	30,0	—	—	1	42	44	37	7	—	—	„
6. „	Stow. „Mizrachi"	ul. Głowackiego 7	„	0,0	„	0,2	8	194,4	—	—	—	—	10	224	155	155	—	—	—	p.h.
7. „	M. Garfinkiel	„ Małachowskiego	„	0,0	„	0,0	1	30,0	—	—	—	—	2	46	34	34	—	—	—	„ „
8. „	Gwarec. „Hr. Renard"	„ Szkolna 4	„	2,0	Sosnowiec Warsz.	2,0	13	950,7	13	950,7	—	0,2	17	475	927	584	282	61	—	p.
9. „	Modrzejowskie Zak. G. H.	„ Huta Milowice	„	3,0	Sosnowiec	3,0	3	168,9	3	168,9	—	—	7	159	250	150	100	—	—	„
10. „	T-wo „Talmud-Tora"	„ Jasna 4	„	0,0	„	0,0	7	287,1	7	287,1	—	—	9	142	190	183	3	—	4	„
11. „	L. Fajersztajn	„ Wspólna 6	„	0,0	„	0,0	2	55,0	—	—	—	—	2	48	42	38	2	2	—	„
12. „	M. Elbaum	„ Wspólna 8	„	0,0	„	0,0	2	59,0	—	—	—	—	4	69	55	55	—	—	—	ż.
WIEŚ:																				
1. Klimontów	Sosnow. Tow. Kop. Węgla	Zagórze	Sosnowiec	6,0	Dandówka	2,5	4	200,0	—	—	—	—	8	180	322	226	77	19	—	p.
2. Mijaczów	T-wo Akc. Br. Baurertz	Myszków	Myszków	1,0	Myszków	1,0	4	281,7	4	281,7	—	—	9	191	346	328	14	4	—	„
3. Wysoka	T-wo „Wysoka" Sp. Akc.	Rokitno Szlacheckie	Łazy	3,0	Łazy	2,7	3	129,6	3	129,6	—	—	5	128	144	110	33	—	1	„
4. Zagórze	Sosnow. Tow. Kop. Węg	Zagórze	Dąbrowa Górnicza	8,0	Dąbrowa Górn.	3,0	4	286,7	4	286,7	—	—	7	174	336	317	19	—	—	„
2. Powiat Częstochowa																				
MIASTO:																				
Częstochowa:																				
1. powszechna	Koop. Rob. „Zjednoczeni"	ul. Krótka 23	Częstochowa	0,0	Częstochowa	0,0	6	175,5	6	175,5	—	—	6	194	119	119	—	—	—	ż.
2. „	Z. Wajnsztokówna	„ Piłsudskiego 13	„	0,0	„	0,3	6	148,1	—	—	—	—	10	157	94	94	—	—	—	p.
3. „	T-wo „Machzykaj-Hodas"	„ Nadrzeczna 50	„	0,0	„	0,0	6	227,8	6	227,8	—	—	6	60	318	318	—	—	—	ż.
4. „	Stow. SS. Najśw. Rodz.	„ Dąbrowskiego 13	„	0,5	„	1,0	3	84,8	—	—	—	—	3	101	60	26	23	6	5	p.

SZKOŁA siedziba, wzgl. nazwa	KONCESJONARJUSZ	GMINA w miastach ulica i Nr. domu	URZĄD POCZTOWY		STACJA KOLEJOWA		IZBY LEKCYJNE				GRUNTY SZKOLNE W HEKT.		NAUCZYCIELE	GODZIN LEKCYJ TYGODNIOWO	DZIECI ZAPISANE DO SZKOŁY					JĘZYK NAUCZANIA
			Nazwa	Odległość w km.	Nazwa	Odległość w km.	Ogółem		W budynkach własnych		W użyciu				Ogółem	Uczęszczające z odległości				
							liczba	pow. w m.²	liczba	pow. w m.²	szkoły	nauczycieli				—1 km.	1—2 km.	2—3 km.	ponad 3 km.	
3. Powiat Jędrzejów																				
MIASTO: ***Jędrzejów:***																				
1. powszechna	T-wo „Jabne“	ul. Pińczowska 12	Jędrzejów	0,0	Jędrzejów	2,0	3	68,8	—	—	—	—	5	111	47	43	4	—	—	p.
4. Powiat Kielce																				
MIASTO: ***Kielce:***																				
1. powszechna	S. Rajzmanowa	ul. Mickiewicza 10	Kielce	0,0	Kielce	0,0	7	181,0	—	—	—	—	9	189	245	235	10	—	—	p.
2. „	M. i R. Mincówny	„ Silniczna 3	„	0,0	„	0,0	6	141,0	—	—	—	—	8	186	242	242	—	—	—	„
3. „	M. Prybulski	„ Niecała 2	„	0,0	„	0,0	3	67,8	—	—	—	—	3	91	87	87	—	—	—	„
4. „	M. D. Kozubski	„ Silniczna 2	„	0,0	„	0,0	1	29,3	—	—	—	—	3	36	28	28	—	—	—	„
5. Powiat Miechów																				
MIASTO: ***Miechów:***																				
1. powszechna	Stow. „Szlome Em. Isroel“	ul. Pocztowa 139	Miechów	0,0	Miechów Miasto	0,3	1	24,2	—	—	—	—	2	20	47	47	—	—	—	p.
6. Powiat Opatów																				
MIASTO: ***Ostrowiec:***																				
1. powszechna	Stow. „Szlome Em. Isroel“	ul. Stodolna 3	Ostrowiec Kielecki	0,3	Ostrowiec n. Kamienną	1,0	3	58,6	—	—	—	—	6	130	86	86	—	—	—	p.
2. „	Stow. Mizrachi	„ Iłżecka 34	„	0,0	„	0,0	4	94,2	—	—	—	—	5	133	91	91	—	—	—	„
WIEŚ:																				
1. Częstocice	Sp. Akc. „Częstocice“	Częstocice	„	1,5	„	1,0	2	108,0	2	108,0	—	—	3	59	117	95	17	5	—	„
7. Powiat Radom																				
MIASTO: ***Radom:***																				
1. powszechna	F. Niwińska	ul. Długa 12/E	Radom	0,7	Radom	1,0	3	58,8	—	—	—	—	7	108	29	29	—	—	—	p.

SZKOŁA siedziba, wzgl. nazwa	KONCESJONARJUSZ	GMINA w miastach ulica i Nr. domu	URZĄD POCZTOWY		STACJA KOLEJOWA		IZBY LEKCYJNE				GRUNTY SZKOLNE W HEKT.		NAUCZYCIELE	GODZIN LEKCYJ TYGODNIOWO	DZIECI ZAPISANE DO SZKOŁY					JĘZYK NAUCZANIA
			Nazwa	Odległość w km.	Nazwa	Odległość w km.	Ogółem		W budynkach własnych		W użyciu				Ogółem	Uczęszczające z odległości				
							liczba	pow. w m.³	liczba	pow. w m.³	szkoły	nauczycieli				—1 km.	1—2 km.	2—3 km.	ponad 3 km.	
8. Powiat Sandomierz																				
MIASTO:																				
Staszów:																				
1. powszechna	Gm. Wyz. Żydowska	ul. Kościelna 12	Staszów	0,0	Staszów	1,0	2	18,0	—	—	—	—	2	40	65	65	—	—	—	p. h.
WIEŚ:																				
1. Mikołajów	Op. Skol. Mikołajów	Osiek	Osiek k. Sandomierza	2,0	Padew	8,0	1	19,3	1	19,3	1,2	1,2	1	30	9	9	—	—	—	p.i n.
2. Włostów	Częstocickie Tow. Fab. C.	Lipnik	Opatów kielecki	6,0	Włostów	0,0	1	48,0	1	48,0	—	—	2	34	41	41	—	—	—	p.
9. Powiat Włoszczowa																				
MIASTO:	—	—	—	—	—	—	—	—	—	—	—	—	—	—	—	—	—	—	—	
WIEŚ:																				
1. Chrząstów	J. Hr. Potocka	Chrząstów	Koniecpol	0,5	Koniecpol	0,6	1	50,0	1	50,0	0,3	—	2	36	62	54	8	—	—	p.
2. Nieznanowice	W. Karski	Włoszczowa	Włoszczowa	7,0	Włoszczowa	4,0	1	70,0	1	70,0	—	—	1	30	36	32	4	—	—	„

SZKOŁA siedziba, wzgl. nazwa	KONCESJONARJUSZ	GMINA w miastach ulica i Nr. domu	URZĄD POCZTOWY		STACJA KOLEJOWA		IZBY LEKCYJNE				GRUNTY SZKOLNE W HEKT.		NAUCZYCIELE	GODZIN LEKCYJ TYGODNIOWO	DZIECI ZAPISANE DO SZKOŁY					JĘZYK NAUCZANIA
			Nazwa	Odległość w km.	Nazwa	Odległość w km.	Ogółem		W budynkach własnych		W użyciu				Ogółem	Uczęszczające z odległości				
							liczba	pow. w m.³	liczba	pow. w m.³	szkoły	nauczyciel				—1 km.	1—2 km.	2—3 km.	ponad 3 km.	
1. Powiat Biała Podlaska																				
MIASTO:																				
Biała Podlaska:																				
1. powszechna	M. Bratkowska	ul. Warszawska 3.	Biała Podlaska	0,3	Biała Podlaska	1,8	2	48,0	—	—	—	—	7	46	20	17	3	—	—	p.
Terespol:																				
2. powszechna	Moszek Feldman	„ Szosowa 25.	Terespol n. Bugiem	0,0	Terespol n. Bugiem	1,0	3	68,3	—	—	—	—	3	72	55	55	—	—	—	p. ż.
2. Powiat Chełm																				
MIASTO:																				
Chełm:																				
1. powszechna	Zjedn. Szkół Żydowskich	ul. Siedlecka 5.	Chełm lubelski	0,0	Chełm	0,0	3	81,4	—	—	—	—	5	120	83	83	—	—	—	ż.
3. Powiat Garwolin																				
MIASTO:	—	—	—		—	—	—	—	—	—	—	—	—	—	—	—	—	—	—	
WIEŚ:																				
1. Huta Garwolińska	Jabłońska i Hordliczka	Wola Rębkowska	Garwolin	6,0	Garwolin	1,5	1	50,7	—	—	—	—	1	42	29	24	1	4	—	p.
2. Gocław	Ks. Jarzymowski	Parysów	„	12,0	Pilawa	4,0	1	90,0	1	90,0	—	—	1	36	33	21	8	4	—	„
3. Pogorzel	„	Osieck	Pilawa	9,0	„	9,0	1	30,0	1	30,0	—	—	1	24	20	20	—	—	—	„
4. Powiat Hrubieszów																				
MIASTO:																				
Hrubieszów:																				
1. powszechna	Stow. „Tarbut"	ul. Górna 5.	Hrubieszów	0,0	Hrubieszów	0,0	3	47,5	—	—	—	—	3	81	67	67	—	—	—	p.
WIEŚ:																				
1. Nieledew	Cukrownia „Nieledew"	Moniatycze	„	10,0	„	12,0	2	49,8	2	49,8	—	—	1	30	29	29	—	—	—	„
2. Radziejów	Gromada wsi Radziejów	Białopole	Białopole	5,0	Chełm	22,0	1	56,0	1	56,0	—	3,3	1	36	50	50	—	—	—	p. i n.
5. Powiat Janów																				
MIASTO:																				
Kraśnik:																				
1. powszechna	G. Borensztajnówna	ul. Narutowicza	Kraśnik	0,0	Kraśnin	4,0	1	20,0	—	—	—	—	2	72	69	69	—	—	—	p.
WIEŚ:																				
1. Zaklików	Rozenówna i Mokotowski	Zaklików	Zaklików	0,0	Zaklików	0,0	2	50,0	—	—	—	—	2	60	65	65	—	—	—	„

SZKOŁA siedziba, wzgl. nazwa	KONCESJONARJUSZ	GMINA w miastach ulica i Nr. domu	URZĄD POCZTOWY		STACJA KOLEJOWA		IZBY LEKCYJNE				GRUNTY SZKOLNE W HEKT.		NAUCZYCIELE	GODZIN LEKCYJ TYGODNIOWO	DZIECI ZAPISANE DO SZKOŁY					JĘZYK NAUCZANIA
			Nazwa	Odległość w km.	Nazwa	Odległość w km.	Ogółem		W budynkach własnych		W użyciu				Ogółem	Uczęszczające z odległości				
							liczba	pow. w m.²	liczba	pow. w m.²	szkoły	nauczycieli				—1 km.	1—2 km.	2—3 km.	ponad 3 km.	
6. Powiat Krasnystaw																				
MIASTO:	—	—	—	—	—	—	—	—	—	—	—	—	—	—	—	—	—	—	—	
WIEŚ:																				
1. Nowiny	M. Hemplowa	Łopiennik	Krasnystaw	16,0	Trawniki	15,0	1	12,0	1	12,0	—	—	1	36	17	17	—	—	—	p.
7. Powiat Lubartów																				
MIASTO:	—	—	—	—	—	—	—	—	—	—	—	—	—	—	—	—	—	—	—	
WIEŚ:																				
1. Jadwinów	Zakład sierot św. Anton.	Łucka	Lubartów	3,0	Lubartów	1,5	2	58,2	2	58,2	—	—	2	62	85	79	6	—	—	p.
8. Powiat Lublin																				
MIASTO:																				
Lublin:																				
1. powsz. im. św. Teresy	S. S. Kanoniczek Św. Ducha	ul. Podwal 11 . .	Lublin	0,3	Lublin	1,0	3	121,0	3	121,0	2,2	—	8	124	91	89	2	—	—	p.
2. powszechna	Szyja Wajnbaum	„ Archidjakoń. 4	. „	0,0	. „	0,0	7	154,5	—	—	—	—	8	131	130	120	10	—	—	„
3. . . „	Parafja Marjawicka . . .	„ Drobna 12 . .	. „	1,0	. „	4,0	1	42,8	—	—	—	—	2	27	33	29	3	—	1	„
4. . . „	T-wo Dobroczynności . .	„ Jateczna 7 . .	. „	0,0	. „	0,0	5	133,1	5	133,1	—	—	5	50	219	219	—	—	—	„
5. . . „	W. Frydmanowa	Krakow. Przedm. 60	. „	0,0	. „	0,0	1	16,3	—	—	—	—	3	22	12	12	—	—	—	„
6. . . „	Tora im Derech Erec .	ul. Krakowska 3 .	. „	0,0	. „	0,0	1	36,0	—	—	—	—	1	24	46	46	—	—	—	„
7. . . „	Cukrownia „Lublin“ . .	„ Krochmalna 9 .	. „	3,0	. „	0,3	3	146,4	3	146,4	—	0,6	4	88	88	88	—	—	—	„
8. . . „	Stow. Ortodoksów . . .	„ Królewska 3 .	. „	0,0	. „	0,0	2	59,5	—	—	—	—	3	84	102	102	—	—	—	„
9. . . „	Pinkus Zynger	„ Nadstanna 23 .	. „	1,0	. „	1,0	3	51,4	—	—	—	—	3	34	98	98	—	—	—	„
10. . . „	Tow. Zakł. Szkół Żydow.	„ Niecała 7 . .	. „	0,1	. „	1,5	3	103,8	—	—	—	—	7	78	118	118	—	—	—	„
11. . . „	Zjedn. Szkół Żydowskich	„ Lubartowska 29	. „	0,0	. „	0,0	5	145,0	—	—	—	—	6	146	223	130	85	8	—	ż.
12. . . „	M. Papiewska	„ Niecała 8 . .	. „	0,1	. „	1,5	5	150,0	—	—	—	—	4	73	49	40	9	—	—	p.
13. . . „	Rob. Spółdz. „Siła“ . . .	Rynek 10	. „	0,0	. „	0,0	2	57,5	—	—	—	—	2	54	77	53	18	6	—	ż.
14. . . „	E. Różańska	ul. Żmigród 5 . .	. „	0,0	. „	0,0	3	82,4	—	—	—	—	3	73	48	47	—	—	1	p.
15. pow. im. S. Konarskiego	St. Ćwierdzińska	„ Namiestnik. 27	. „	0,5	. „	2,5	5	93,0	—	—	—	—	3	53	46	40	6	—	—	„
WIEŚ:																				
1. Kiełczewice	Stow. Op. im. Św. Rodz.	Piotrowice	Kiełczewice Górne . .	0,5	Borkowizna	3,0	2	36,4	2	36,4	—	—	4	91	75	75	—	—	—	„
9. Powiat Puławy																				
MIASTO:	—	—	—	—	—	—	—	—	—	—	—	—	—	—	—	—	—	—	—	
WIEŚ:																				
1. Przybysławice	Cukrownia „Garbów“ . .	Garbów	Garbów	4,0	Nałęczów	10,0	4	213,9	4	213,9	0,1	—	4	100	106	96	4	6	—	p.
10. Powiat Radzyń																				
MIASTO:																				
Radzyń:																				
1. powszechna	D. Lichtenstein	ul. Smolna 20 . .	Radzyń podlaski . .	0,3	Bedlno	6,0	4	116,9	—	—	—	—	4	114	120	120	—	—	—	p.

SZKOŁA SIEDZIBA, WZGL. NAZWA	KONCESJONARJUSZ	GMINA W MIASTACH ULCA i Nr. DOMU	URZĄD POCZTOWY		STACJA KOLEJOWA		IZBY LEKCYJNE				GRUNTY SZKOLNE W HEKT.		NAUCZYCIELE	GODZIN LEKCYJ TYGODNIOWO	DZIECI ZAPISANE DO SZKOŁY					JĘZYK NAUCZANIA
			Nazwa	Odległość w km.	Nazwa	Odległość w km.	Ogółem		W budynkach własnych		W użyciu				Ogółem	Uczęszczające z odległości				
							liczba	pow. w m.²	liczba	pow. w m.²	szkoły	nauczycieli				—1 km.	1—2 km.	2—3 km.	ponad 3 km.	
Międzyrzec:																				
2. powszechna	Gmina Żydowska	ul. Szkolna 54	Międzyrzec k. Łukowa	0,5	Międzyrzec	1,0	8	197,9	8	197,9	—	—	13	287	297	297	—	—	—	ż.
3. „	Stow. „Tarbut"	„ Warszawska 35	„ „ „	0,2	„	1,0	6	152,5	—	—	—	—	7	188	228	228	—	—	—	p. h.
11. Powiat Siedlce																				
MIASTO:																				
Siedlce:																				
1. powszechna	A. Wojewódzka	ul. Teatralna 4	Siedlce	0,0	Siedlce	0,0	1	21 1	—	—	—	—	3	36	23	21	1	1	—	p.
2. „	Gmina Wyzn. Żydowska	„ Browarna 8	„	0,0	„	0,0	4	151,8	4	151,8	—	—	4	96	386	386	—	—	—	„
3. „	Żyd. Liga Ośw. Ludowej	„ Warszawska 61	„	0,0	„	0,0	4	104,2	—	—	—	—	6	178	149	149	—	—	—	ż.
WIEŚ:																				
1. Żeliszew Duży	Parafja Marjawicka	Żeliszew	„	22,0	Broszków	8,0	2	92,0	2	92,0	—	—	4	77	79	61	10	1	7	p.
12. Powiat Tomaszów																				
MIASTO:																				
Tomaszów Lubelski:																				
1. powszechna	Organizacja Ortodoksów	ul. Krasnobrodzka	Tomaszów Lubelski	0,0	Bełżec	8,0	2	40,3	—	—	—	—	4	56	86	86	—	—	—	p. h.
2. „	Tora Wodaat	„ Szkolna 7	„ „ „	0,0	„	8,0	3	69,0	—	—	—	—	3	92	67	67	—	—	—	„ „
13. Powiat Węgrów																				
MIASTO:	—	—	—	—	—	—	—	—	—	—	—	—	—	—	—	—	—	—	—	—
WIEŚ:																				
1. Wyględówek	Gromada 3 wsi	Ossówno	Węgrów	23,0	Mrozy	16,0	1	22,5	—	—	—	—	1	42	41	41	—	—	—	p.
2. Żarnówka	Związek Marjawitów	Grębków	Kałuszyn	8,0	„	12,0	1	27,0	1	27,0	—	—	1	34	46	46	—	—	—	„
14. Powiat Włodawa																				
MIASTO:																				
Włodawa:																				
1. powszechna	Wyzn. Gmina Żydowska	Rynek	Włodawa	0,3	Włodawa	4,0	1	40,0	—	—	—	—	3	20	55	55	—	—	—	p.
15. Powiat Zamość																				
MIASTO:																				
Zamość:																				
1. pow. im. Pereca	Zjedn. Szkół Żydowskich	Wyjazd Lubels. 115	Zamość	0,0	Zamość	0,0	2	54,0	—	—	—	—	2	52	36	36	—	—	—	ż.
2. powszechna	Komitet rodzicielski	ul. Żydowska 9	„	0,0	„	0,0	6	151,4	—	—	—	—	6	203	205	175	30	—	—	p. h.
WIEŚ:																				
1. Klemensów	hr. M. Zamojski	Sułów	Szczebrzeszyn	3,0	Szczebrzeszyn	3,0	1	70,0	1	70,0	—	—	1	22	22	22	—	—	—	p.

VI. Woj. BIAŁOSTOCKIE — PRYWATNE SZKOŁY POWSZECHNE — 1. Pow. Augustów – 2. Pow. Białystok

SZKOŁA siedziba, wzgl. nazwa	KONCESJONARJUSZ	GMINA w miastach ulica i Nr. domu	URZĄD POCZTOWY: Nazwa	URZĄD POCZTOWY: Odległość w km.	STACJA KOLEJOWA: Nazwa	STACJA KOLEJOWA: Odległość w km.	IZBY LEKCYJNE: Ogółem liczba	IZBY LEKCYJNE: Ogółem pow. w m²	IZBY LEKCYJNE: W budynkach własnych liczba	IZBY LEKCYJNE: W budynkach własnych pow. w m²	GRUNTY SZKOLNE W HEKT.: W użyciu szkoły	GRUNTY SZKOLNE W HEKT.: W użyciu nauczycieli	NAUCZYCIELE	GODZIN LEKCYJ TYGODNIOWO	DZIECI ZAPISANE DO SZKOŁY: Ogółem	DZIECI ZAPISANE DO SZKOŁY: Uczęszczające z odległości —1 km.	1—2 km.	2—3 km.	ponad 3 km.	JĘZYK NAUCZANIA
1. Powiat Augustów																				
MIASTO: ***Augustów:***																				
1. powszechna	Gmina żydowska	ul. Kopernika 29	Augustów	1,0	Augustów	2,0	6	154,6	6	154,6	—	—	6	198	137	137	—	—	—	p. h.
WIEŚ:																				
1. Raczki	„	Dowspuda	Raczki	0,5	Raczki	1,0	4	77,1	—	—	—	—	3	108	39	38	—	—	1	p.
2. Powiat Białystok																				
MIASTO: ***Białystok:***																				
1. powszechna	Zjednoczenie szkół żyd.	ul. Branickiego 3	Białystok	0,0	Białystok	0,0	7	294,4	—	—	—	—	12	209	180	150	30	—	—	ż.
2. „	Stow. Żyd. Ortodoksów	„ Fabryczna 2	„	0,2	„	2,0	5	135,5	—	—	—	—	10	156	82	82	—	—	—	p.
3. „	Zjednoczenie szkół żyd.	„ Kościelna 6	„	0,0	„	0,0	7	206,0	—	—	—	—	13	221	169	169	—	—	—	ż.
4. „	L. Bogdanowski	„ Kupiecka 19a	„	0,0	„	0,0	3	71,8	—	—	—	—	5	74	65	65	—	—	—	p.
5. „	J. Fabeliński	„	„	0,0	„	0,0	3	46,0	—	—	—	—	6	96	49	49	—	—	—	p. h.
6. „	M. Bojarski	„ 27	„	0,0	„	0,0	4	78,9	—	—	—	—	9	129	84	84	—	—	—	„ „
7. „	I. M. Gutman	„ Lipowa 29	„	0,0	„	0.0	3	71,1	—	—	—	—	9	93	59	59	—	—	—	„ „
8. „	T-wo „Tarbut“	„ 41a	„	0,0	„	0,0	5	273,8	—	—	—	—	14	275	334	250	84	—	—	h.
9. „	I. Fiszman	„ Młynowa 20	„	0,0	„	0,0	3	56,4	—	—	—	—	6	84	52	52	—	—	—	p. h.
10. „	Zjednoczenie szkół żyd.	„ Pałacowa 2	„	0,0	„	0,0	6	193,0	—	—	—	—	13	204	176	176	—	—	—	ż.
11. „	„	„ Rabińska 18	„	0,0	„	0,0	6	196,5	6	196,5	—	—	12	184	172	172	—	—	—	„
12. „	D. Zakheim	„ Sucha 23	„	0,0	„	0,0	3	45,2	—	—	—	—	8	91	45	45	—	—	—	p. h.
13. „	T-wo „Tachkemong“	„ Szlachecka 3	„	0,0	„	0,0	10	367,6	10	367,6	0,2	—	17	229	325	325	—	—	—	h.
14. „	S. Fajnzylber	„ Zamenhofa 14	„	0,5	„	1,0	4	123,0	—	—	—	—	6	97	85	85	—	—	—	p.
15. „	Zjednoczenie szkół żyd.	„ Żółta 13	„	0,0	„	0,0	4	170,7	4	170,7	—	—	9	187	119	119	—	—	—	ż.
Goniądz:																				
16. powszechna	T-wo „Tarbut“	„ Dolistowska	Goniądz	0,0	Osowiec	6,0	4	111,8	—	—	—	—	6	156	125	125	—	—	—	h.
Knyszyn:																				
17. powszechna	Gmina żydowska	„ Szkolna	Knyszyn	0,2	Knyszyn	3,0	4	100,1	4	100,1	—	—	5	122	132	132	—	—	—	„
Wasilków:																				
18. powszechna	Zjednoczenie szkół żyd.	„ Kościelna	Wasilków	0,0	Białystok	7,0	1	24,0	—	—	—	—	4	144	71	71	—	—	—	ż.
WIEŚ:																				
1. Gródek	W. Goldfarb	Gródek	Gródek k. Białegost.	0,0	Waliły	1,5	4	116,0	—	—	—	—	5	116	98	98	—	—	—	h.
2. Michałowo	Parafja ewangelicka	Michałowo	Michałowo-Niezbudka	0,5	Żednia	11,0	1	62,0	1	62,0	—	—	1	33	25	25	—	—	—	n.

SZKOŁA siedziba, wzgl. nazwa	KONCESJONARJUSZ	GMINA w miastach ulica i Nr. domu	URZĄD POCZTOWY Nazwa	URZĄD POCZTOWY Odległość w km.	STACJA KOLEJOWA Nazwa	STACJA KOLEJOWA Odległość w km.	IZBY LEKCYJNE Ogółem liczba	IZBY LEKCYJNE Ogółem pow. w m.²	IZBY LEKCYJNE W budynkach własnych liczba	IZBY LEKCYJNE W budynkach własnych pow. w m.²	GRUNTY SZKOLNE W HEKT. W użyciu szkoły	GRUNTY SZKOLNE W HEKT. W użyciu nauczycieli	NAUCZYCIELE	GODZIN LEKCYJ TYGODNIOWO	DZIECI ZAPISANE DO SZKOŁY Ogółem	DZIECI ZAPISANE DO SZKOŁY Uczęszczające z odległości —1 km.	1—2 km.	2—3 km.	ponad 3 km.	JĘZYK NAUCZANIA
3. Powiat Bielsk Podlaski																				
MIASTO:																				
Bielsk:																				
1. powszechna	T-wo „Tarbut“	ul. Brzeska 10	Bielsk podlaski	0,0	Bielsk Podlaski	0,0	7	252,0	—	—	—	—	6	162	100	100	—	—	—	p. h.
2. „	Gmina żydowska	„ Kazimierzow. 17	„	0,0	„	0,0	5	75,5	5	75,5	0,1	—	5	84	60	60	—	—	—	h.
3. „	„	„ Kościuszki 36	„	0,0	„	0,0	4	80,6	—	—	—	—	7	172	143	143	—	—	—	ż.
Ciechanowiec:																				
4. powszechna	Gmina żydowska	„	Ciechanowiec	0,0	Czyżew	20,0	3	126,0	—	—	—	—	7	166	143	143	—	—	—	p. h
Kleszczele:																				
5. powszechna	Komitet szkolny	„ Kolejowa	Kleszczele	0,0	Kleszczele	1,5	2	35,0	—	—	—	—	3	84	60	59	1	—	—	ż.
Siemiatycze:																				
6. powszechna	Gmina żydowska	„ Kahalna 56	Siemiatycze	0,0	Siemiatycze	8,0	4	58,9	4	58,9	0,1	—	4	108	45	45	—	—	—	„
7. „	Stow. „Kadyma“	„ Polska 28	„	0,0	„	9,0	4	92,7	—	—	—	—	5	141	145	145	—	—	—	h.
4. Powiat Grodno																				
MIASTO:																				
Grodno:																				
1. powszechna	M. Anszelewicz	ul. Listowskiego 16	Grodno	0,0	Grodno	0,0	4	82,6	—	—	—	—	6	102	70	70	—	—	—	p. h.
2. „	M. Czarnowska	„ Nazaretańska 2	„	1,0	„	2,0	4	151,8	—	—	—	—	4	93	166	100	43	10	13	p.
3. „	T-wo „Tarbut“	„ Policyjna 5	„	0,0	„	0,0	12	427,5	—	—	—	—	18	384	458	458	—	—	—	h.
4. „	A. Rapport	„ Szkolna 2	„	0,0	„	0,0	5	176,6	5	176,6	—	—	8	144	132	132	—	—	—	p.
5. „	Gmina żydowska	„ Ułańska 12	„	0,0	„	0,0	3	114,5	3	114,5	—	—	7	95	68	68	—	—	—	ż.
6. „	„	„ Wyzwolenia 4	„	0,0	„	0,0	13	608,6	13	608,6	—	—	13	332	354	354	—	—	—	„
Indura:																				
7. powszechna	Gmina żydowska	„ Szkolna	Indura	0,0	„	25,0	2	40,9	2	40,9	—	—	2	60	36	36	—	—	—	h.
Skidel:																				
8. powszechna	I. Wajnsztejn	„ Kamiońska 17	Skidel	0,0	Skidel	2,0	4	77,8	—	—	—	—	3	99	63	63	—	—	—	ż.
9. „	M. Wirszubski	„ Szkolna 17	„	0,0	„	3,0	4	129,4	—	—	—	—	4	127	128	128	—	—	—	h.
WIEŚ:																				
1. Łunna	Gmina żydowska	Łunna	Łunna	0,0	Czerlona	5,0	4	151,0	—	—	—	—	5	167	69	69	—	—	—	p. ż.
2. Łunna	Zelik Sznejer	„	„	0,0	„	5,0	4	107,0	—	—	—	—	3	129	79	79	—	—	—	ż.
3. Wołpa	Gmina żydowska	Wołpa	Wołpa	0,5	Roś	10,0	4	50,4	4	50,4	—	—	3	114	74	74	—	—	—	p. h.
5. Powiat Kolno																				
MIASTO:																				
Kolno:																				
1. powszechna	Gdali Alle	ul. Nowy Świat 192	Kolno	0,0	Kolno	0,5	1	29,6	—	—	—	—	2	36	15	15	—	—	—	h.

6. Pow. Łomża — 7. Pow. Ostrów
8. Pow. Sokółka — 9. Pow. Suwałki
10. Pow. Szczuczyn — 11. Pow. Wołkowysk

SZKOŁA siedziba, wzgl. nazwa	KONCESJONARJUSZ	GMINA w miastach ulica i Nr. domu	URZĄD POCZTOWY: Nazwa	URZĄD POCZTOWY: Odległość w km.	STACJA KOLEJOWA: Nazwa	STACJA KOLEJOWA: Odległość w km.	IZBY LEKCYJNE: Ogółem: liczba	IZBY LEKCYJNE: Ogółem: pow. w m.²	IZBY LEKCYJNE: W budynkach własnych: liczba	IZBY LEKCYJNE: W budynkach własnych: pow. w m.²	GRUNTY SZKOLNE W HEKT.: W użyciu: szkoły	GRUNTY SZKOLNE W HEKT.: W użyciu: nauczycieli	NAUCZYCIELE	GODZIN LEKCYJ TYGODNIOWO	DZIECI ZAPISANE DO SZKOŁY: Ogółem	DZIECI ZAPISANE DO SZKOŁY: Uczęszczające z odległości: —1 km.	1—2 km.	2—3 km.	ponad 3 km.	JĘZYK NAUCZANIA
6. Powiat Łomża																				
MIASTO: ***Łomża:***																				
1. powszechna	Goldziuk	ul. Kaznodziejska.	Łomża	0,0	Łomża	0,0	1	16,2	—	—	—	—	2	39	20	20	—	—	—	p. h.
2. „	J. Lewiński	„ Krótka 11	„	0,0	„	0,0	5	157,7	—	—	—	—	5	138	93	93	—	—	—	„ „
3. „	S. Brzoza	„ Senatorska 21	„	0,0	„	0,0	9	439,6	—	439,6	—	—	7	78	305	295	10	—	—	p.
7. Powiat Ostrów																				
MIASTO: ***Ostrów:***																				
1. powszechna	Stow. „Tarbut“	ul. Batorego 1 a	Ostrów Łomżyński	0,0	Ostrów Mazowiecki	2,5	6	171,9	—	—	—	—	7	200	129	129	—	—	—	h.
8. Powiat Sokółka																				
MIASTO: ***Sokółka:***																				
1. powszechna	Gmina żydowska	ul. Szkolna 2	Sokółka	0,0	Sokółka	0,0	3	67,3	3	67,3	—	—	5	106	62	62	—	—	—	h.
2. „	Stow. „Tarbut“	„ „ 13	„	0,0	„	0,0	3	67,4	—	—	—	—	5	138	129	129	—	—	—	p. h.
Suchowola:																				
3. powszechna	Gmina żydowska	Rynek Kościuszki	Suchowola	0,0	Kamienna Nowa	16,0	3	143,1	—	—	—	—	5	174	140	140	—	—	—	h.
9. Powiat Suwałki																				
MIASTO: ***Suwałki:***																				
1. powszechna	Gmina żydowska	ul. B. Joselew. 25	Suwałki	0,5	Suwałki	2,0	9	260,0	9	260,0	0,1	—	14	310	268	268	—	—	—	p. h.
10. Powiat Szczuczyn																				
MIASTO: ***Grajewo:***																				
1. powszechna	Tow. „Tarbut“	ul. Piłsudskiego 19	Grajewo	0,0	Grajewo	0,5	5	137,9	—	—	—	—	5	157	78	78	—	—	—	h.
11. Powiat Wołkowysk																				
MIASTO: ***Wołkowysk:***																				
1. powszechna	Rabinowicz	ul. Grodzieńska 7	Wołkowysk	0,3	Wołkowysk	1,0	4	134,3	—	—	—	—	10	261	240	219	—	—	21	p. h.
2. „	S. Mendelblum	„ Szeroka 72 a	„	0,2	„	0,0	8	396,8	8	396,8	—	—	10	228	168	168	—	—	—	„ „

SZKOŁA siedziba, wzgl. nazwa	KONCESJONARJUSZ	GMINA w miastach ulica i Nr. domu	URZĄD POCZTOWY		STACJA KOLEJOWA		IZBY LEKCYJNE				GRUNTY SZKOLNE W HEKT.		NAUCZYCIELE	GODZIN LEKCYJ TYGODNIOWO	DZIECI ZAPISANE DO SZKOŁY					JĘZYK NAUCZANIA
			Nazwa	Odległość w km.	Nazwa	Odległość w km.	Ogółem		W budynkach własnych		W użyciu				Ogółem	Uczęszczające z odległości				
							liczba	pow. w m.²	liczba	pow. w m.²	szkoły	nauczycieli				—1 km.	1—2 km.	2—3 km.	ponad 3 km.	
Świsłocz:																				
3. powszechna	Olkienicki	ul. Berka Joselow.	Świsłocz	0,0	Świłocz	0,0	6	112,8	—	—	—	—	5	183	159	159	—	—	—	h.
Zelwa:																				
4. powszechna	T-wo „Tarbut“	„ Szkolna . . .	Zelwa	0,1	Zelwa	1,5	5	137,9	5	137,9	1,0	—	6	133	82	82	—	—	—	„
WIEŚ:																				
1. Piaski	L. Chazanowski	Piaski	Pieski	0,0	Mosty	14,0	4	86,9	—	—	—	—	3	136	102	102	—	—	—	p. h.
12. Powiat Wysokie Mazowieckie																				
MIASTO:																				
Wysokie Mazowieckie:																				
1. powszechna	Gmina żydowska	ul. Dolna	Wysokie Mazowieckie	0,0	Szepietowo	7,0	2	49,0	—	—	—	—	7	150	95	95	—	—	—	p. ż.

VII. WOJ. WILEŃSKIE

PRYWATNE SZKOŁY POWSZECHNE

1. POW. BRASŁAW — 2. POW. DZISNA

SZKOŁA SIEDZIBA, WZGL. NAZWA	KONCESJONARJUSZ	GMINA W MIASTACH ULICA i Nr. DOMU	URZĄD POCZTOWY		STACJA KOLEJOWA		IZBY LEKCYJNE				GRUNTY SZKOLNE W HEKT.		NAUCZYCIELE	GODZIN LEKCYJ TYGODNIOWO	DZIECI ZAPISANE DO SZKOŁY					JĘZYK NAUCZANIA
			Nazwa	Odległość w km.	Nazwa	Odległość w km.	Ogółem		W budynkach własnych		W użyciu				Ogółem	Uczęszczające z odległości				
							liczba	pow. w m.²	liczba	pow. w m.²	szkoły	nauczycieli				—1 km.	1—2 km.	2—3 km.	ponad 3 km.	
1. POWIAT BRASŁAW																				
MIASTO:	—	—	—	—	—	—	—	—	—	—	—	—	—	—	—	—	—	—	—	—
WIEŚ:																				
1. Brasław	Zjednocz. szkół żydow	Brasław	Brasław	0,3	Brasław	1,0	3	135,0	—	—	—	—	2	78	87	87	—	—	—	ż.
2. Koziany	T-wo „Tarbut“	Bohiń	Koziany	0,0	Postawy	25,0	1	70,1	—	—	—	—	2	60	32	32	—	—	—	h.
3. Sołokowszczyzna	Pol. Macierz Szkolna	Jody	Jody	4,0	Brasław	28,0	1	27,7	—	—	—	—	1	42	54	47	7	—	—	p.
4. Widze	Żydow. Organ. Szkolna	Widze	Widze	0,0	Dukszty	30,0	5	181,7	—	—	—	—	5	137	89	89	—	—	—	ż.
2. POWIAT DZISNA																				
MIASTO:																				
Dzisna:																				
1. powszechna	Żyd. Centr. Organ. Szk.	ul. Zamkowa 1	Dzisna	0,0	Ziabki	35,0	4	161,2	—	—	—	—	4	123	146	146	—	—	—	ż.
Głębokie:																				
2. powszechna	Gmina Żydowska	Dąbrowa 1	Głębokie	0,0	Głębokie	0,2	4	71,0	—	—	—	—	4	155	171	171	—	—	—	„
WIEŚ:																				
1. Charakowo	Pol. Macierz Szkol. Ziem W.	Mikołajów	Dzisna	12,0	Ziabki	40,0	1	36,9	—	—	—	—	1	36	42	33	3	6	—	p.
2. Drabionki	„ „ „ „ „	Porpliszcze	Porpliszcze	3,0	Królewszczyzna	7,0	1	32,5	—	—	—	—	1	30	31	31	—	—	—	„
3. Fiedosowo	„ „ „ „ „	Mikołajów	Dzisna	15,0	Ziabki	50,0	1	61,0	—	—	—	—	1	36	36	16	20	—	—	„
4. Jasin	„ „ „ „ „	Stefanpol	Stefanpol	5,0	„	40,0	1	36,0	—	—	—	—	1	30	29	15	5	3	6	„
5. Krawczonki	„ „ „ „ „	Mikołajów	Dzisna	20,0	Zahacie	45,0	1	10,5	—	—	—	—	1	36	75	20	25	30	—	„
6. Kozły	„ „ „ „ „	Porpliczcze	Porpliszcze	7,0	Królewszczyzna	7,0	1	54,0	—	—	—	—	1	30	62	62	—	—	—	„
7. Lichobołotce	„ „ „ „ „	Głębokie	Głębokie	6,0	Głębokie	7,0	1	36,0	—	—	—	—	1	33	41	41	—	—	—	„
8. Łozicze	„ „ „ „ „	Wierzchnie	Wierzchnie k. Dzisny	6,0	„	12,0	1	52,1	—	—	—	—	2	32	51	51	—	—	—	„
9. Mikołajów	„ „ „ „ „	Mikołajów	Dzisna	3,0	Ziabki	35,0	1	45,5	—	—	—	—	1	30	53	33	20	—	—	„
10. Pialiki	„ „ „ „ „	Szarkowszczyzna	Szarkowszczyzna	6,0	Nowodruck	25,0	1	34,1	—	—	—	—	1	30	69	44	25	—	—	„
11. Piotrowskie	„ „ „ „ „	Głębokie	Głębokie	9,0	Głębokie	9,0	1	49,0	—	—	—	—	1	36	60	39	21	—	—	„
12. Potupy	„ „ „ „ „	Zalesie	Zalesie Dziśnieńskie	8,0	„	12,0	1	27,0	—	—	—	—	1	30	54	19	35	—	—	„
13. Powianużka	„ „ „ „ „	Mikołajów	Dzisna	8,0	Zahacie	33,0	1	43,2	—	—	—	—	1	36	35	16	12	7	—	„
14. Przypierno	„ „ „ „ „	Głębokie	Głębokie	7,5	Głębokie	7,5	1	32,2	—	—	—	—	1	38	49	42	7	—	—	„
15. Rakowce	„ „ „ „ „	Wierzchnie	Wierzchnie k. Dzisny	2,0	Nowodruck	10,0	1	23,0	—	—	—	—	1	42	49	49	—	—	—	„
16. Rzecznie	„ „ „ „ „	Tumiłowicze	Tumiłowicze	5,0	Parafjanów	21,0	1	17,5	—	—	—	—	1	31	50	50	—	—	—	„
17. Sakowicze	„ „ „ „ „	Głębokie	Głębokie	10,0	Głębokie	10,0	1	20,0	—	—	—	—	1	30	22	22	—	—	—	„
18. Szarkowszczyzna	Żyd. Centr. Organ. Szk.	Szarkowszczyzna	Szarkowszczyzna	0,0	Nowodruck	27,0	2	40,0	—	—	—	—	2	74	82	78	3	1	—	ż.
19. Szełahorze	Pol. Macierz Szkol. Ziem W.	Dokszyce	Hołubicze	5,0	Królewszczyzna	10,0	1	56,3	—	—	—	—	1	36	52	39	13	—	—	p.
20. Telesze	„ „ „ „ „	Prozoroki	Prozoroki	8,0	Polewacze	8,0	1	36,0	—	—	—	—	1	40	71	28	38	5	—	„
21. Treskuny	„ „ „ „ „	Mikołajów	Dzisna	20,0	Zahacie	45,0	1	52,3	—	—	—	—	1	36	38	17	20	1	—	„

SZKOŁA siedziba, wzgl. nazwa	KONCESJONARJUSZ	GMINA w miastach ulica i Nr. domu	URZĄD POCZTOWY Nazwa	URZĄD POCZTOWY Odległość w km.	STACJA KOLEJOWA Nazwa	STACJA KOLEJOWA Odległość w km.	IZBY LEKCYJNE Ogółem liczba	IZBY LEKCYJNE Ogółem pow. w m.²	IZBY LEKCYJNE W budynkach własnych liczba	IZBY LEKCYJNE W budynkach własnych pow. w m.²	GRUNTY SZKOLNE W HEKT. W użyciu szkoły	GRUNTY SZKOLNE W HEKT. W użyciu nauczycieli	NAUCZYCIELE	GODZIN LEKCYJ TYGODNIOWO	DZIECI ZAPISANE DO SZKOŁY Ogółem	DZIECI ZAPISANE DO SZKOŁY Uczęszczające z odległości —1 km.	1—2 km.	2—3 km.	ponad 3 km.	JĘZYK NAUCZANIA
22. Ulszczyzna	Polska Macierz Szkol. Ziem W.	Mikołajów	Dzisna	6,0	Ziabki	40,0	1	35,5	1	35,5	—	—	1	36	48	18	28	2	—	p.
23. Ulsowo	„ „ „ „	Plissa	Plissa	7,0	Podświlje	14,0	1	36,0	—	—	—	—	2	48	66	48	3	5	10	„
24. Wołkowo	„ „ „ „	Mikołajów	Dzisna	9,0	Ziabki	33,0	1	31,6	—	—	—	—	1	38	65	40	5	20	—	„
25. Zabiele	„ „ „ „	Głębokie	Głębokie	5,0	Głębokie	6,0	1	56,2	—	—	—	—	1	42	37	21	5	11	—	„
26. Zaprudzie	„ „ „ „	„	„	10,0	„	11,0	1	49,0	—	—	—	—	1	30	48	38	10	—	—	„
3. Powiat Mołodeczno																				
MIASTO:																				
Radoszkowicze:																				
1. powszechna	T-wo „Tarbut“	ul. Szkolny Dwór	Radoszkowicze	0,0	Olechnowicze	10,0	4	36,0	—	—	—	—	4	144	85	85	—	—	—	h.
WIEŚ:																				
1. Bielewo	Polska Macierz Szkolna	Gródek	Gródek k. Mołodeczna	3,5	„	10,0	1	34,5	—	—	—	—	1	42	41	31	3	7	—	p.
2. Bór Wielki	„ „ „ „	Krasne	Krasne n. Uszą	10,0	Usza	11,0	1	30,0	—	—	—	—	2	36	36	16	13	7	—	„
3. Gródek	T-wo „Tarbut“	Gródek	Gródek k. Mołodeczna	0,8	Olechnowicze	12,0	4	86,7	—	—	—	—	4	115	59	59	—	—	—	h.
4. Lebiedziew	„ „ „ „	Lebiedziew	Lebiedziew	0,0	Prudy	7,0	4	98,0	—	—	—	—	4	123	83	83	—	—	—	„
5. Mołodeczno	„ „ „ „	Mołodeczno	Mołodeczno	0,0	Mołodeczno	2,0	3	62,5	—	—	—	—	3	87	65	51	11	3	—	„
6. Pieciule	Polska Macierz Szkolna	Radoszkowicze	Radoszkowicze	5,0	Usza	11,0	1	80,7	—	—	—	—	1	30	56	54	2	—	—	p.
7. Wiązowiec	Czesław Odyniec	Mołodeczno	Chożów k. Mołodecz.	3,0	Mołodeczno	6,0	1	96,0	—	—	—	—	1	36	46	37	9	—	—	„
4. Powiat Oszmiana																				
MIASTO:																				
Oszmiana:																				
1. powszechna	T-wo „Tarbut“	ul. Sadowa 26	Oszmiana	0,0	Oszmiana	17,0	7	208,1	7	208,1	—	—	7	243	185	185	—	—	—	h.
2. „	Matuk Sura	„ Żeligowskiego	„	0,1	„	17,0	3	160,0	—	—	—	—	5	76	60	60	—	—	—	„
Smorgonie:																				
3. powszechna	T-wo „Tarbut“	„ B. Joselewicza	Smorgonie	0,5	Smorgonie	1,5	4	176,0	—	—	—	—	3	96	91	91	—	—	—	„
WIEŚ:																				
1. Bieluńce	T-wo „Rytas“	Dziewieniszki	Bieniakonie	6,0	Bieniakonie	6,0	1	18,0	—	—	—	—	1	36	20	20	—	—	—	l.
2. Dziewieniszki	T-wo „Tarbut“	„	Dziewieniszki	0,0	„	20,0	3	52,0	—	—	—	—	3	96	58	58	—	—	—	h.
3. Holszany	„ „ „ „	Holszany	Holszany	0,0	Bohdanów	14,0	4	286,0	—	—	—	—	5	126	63	63	—	—	—	„
4. Kąty	Polska Macierz Szkolna	Krewo	Krewo	8,0	Horodźki	12,0	1	13,5	—	—	—	—	1	35	35	34	1	—	—	p.
5. Krewo	Zarząd „Bóżnicy żydow.“	„	„	0,0	Smorgonie	23,0	3	75,0	—	75,0	—	—	3	102	43	43	—	—	—	h.
6. Machany	Polska Macierz Szkolna	Soły	Ostrowiec k. Wilna	5,0	Oszmiana	8,0	1	22,5	—	—	—	—	1	30	21	21	—	—	—	p.
7. Przychody	„ „ „ „	Krewo	Krewo	12,0	Horodźki	5,0	1	35,8	—	—	—	—	1	36	39	39	—	—	—	„
8. Soły	T-wo „Tarbut“	Soły	Soły	0,2	Soły	0,5	3	90,3	—	—	—	—	2	74	36	36	—	—	—	h.
9. Szudojnie	Polska Macierz Szkolna	Dziewieniszki	Dziewieniszki	8,0	Bieniakonie	22,0	1	30,3	—	—	—	—	1	30	23	23	—	—	—	p.
10. Żyżmy	„ „ „ „	„	„	3,0	„	21,0	1	39,5	—	—	—	—	1	30	33	33	—	—	—	„
5. Powiat Postawy																				
MIASTO:	—	—	—	—	—	—	—	—	—	—	—	—	—	—	—	—	—	—	—	
WIEŚ:																				
1. Badzienie	Jan Babier	Miadzioł	Miadzioł	14,0	Budstaw	26,0	1	36,0	—	—	—	—	1	36	57	37	—	20	—	p.
2. Czaszkowszczyzna	Polska Macierz Szkolna	Łuczaj	Łuczaj	9,0	Woropajewo	11,0	1	39,7	—	—	—	—	1	30	23	23	—	—	—	„

SZKOŁA siedziba, wzgl. nazwa	KONCESJONARJUSZ	GMINA w miastach ulica i Nr. domu	URZĄD POCZTOWY: Nazwa	URZĄD POCZTOWY: Odległość w km.	STACJA KOLEJOWA: Nazwa	STACJA KOLEJOWA: Odległość w km.	IZBY LEKCYJNE: Ogółem: liczba	IZBY LEKCYJNE: Ogółem: pow. w m.²	IZBY LEKCYJNE: W budynkach własnych: liczba	IZBY LEKCYJNE: W budynkach własnych: pow. w m.²	GRUNTY SZKOLNE W HEKT.: W użyciu: szkoły	GRUNTY SZKOLNE W HEKT.: W użyciu: nauczycieli	NAUCZYCIELE	GODZIN LEKCYJ TYGODNIOWO	DZIECI ZAPISANE DO SZKOŁY: Ogółem	DZIECI ZAPISANE DO SZKOŁY: Uczęszczające z odległości: —1 km.	1—2 km.	2—3 km.	ponad 3 km.	JĘZYK NAUCZANIA
3. Duniłowicze	Żyd. Organizacja Szkolna	Duniłowicze	Duniłowicze	0,0	Woropajewo	9,0	3	124,0	3	124,0	—	—	4	123	86	86	—	—	—	p. ż.
4. Horby	Adolf Protas	Zośno	Słoboda zośniańska	4,0	„	27,0	1	35,0	—	—	—	—	1	30	47	36	11	—	—	p.
5. Józefowo	Polska Macierz Szkolna	Łuck	Mosarz	6,0	Nowodruck	16,0	1	24,5	—	—	—	—	1	36	30	14	10	5	1	„
6. Lejce	Łukasz Borodzicz	Zośno	Słoboda zośniańska	3,0	Woropajewo	23,0	1	81,0	—	—	—	—	3	36	62	35	—	17	10	„
7. Ługi	„	Duniłowicze	Duniłowicze	7,0	„	16,0	1	42,0	—	—	0,5	—	1	30	29	27	2	—	—	„
8. Myszki	Polska Macierz Szkolna	„	Woropajewo	2,0	„	2,0	1	14,0	—	—	—	—	1	42	44	34	10	—	—	„
9. Starzynki	„	Miadzioł	Miadzioł	10,0	Krzywicze	20,0	1	49,0	—	—	—	—	1	36	26	10	15	1	—	„
10. Wojciechy	„	Postawy	Woropajewo	12,0	Woropajewo	12,0	1	56,3	—	—	—	—	1	30	58	44	14	—	—	„
11. Wołożynek	„	Łuczaj	Postawy	21,0	Postawy	22,0	1	52,5	—	—	—	—	1	36	41	24	17	—	—	„
12. Zdany	„	Norzyca	Duniłowicze	7,0	Nowodruck	9,0	1	36,0	—	—	—	—	1	30	41	8	33	—	—	„
6. Powiat Święciany																				
MIASTO:																				
Święciany:																				
1. powszechna	Gmina żydowska	ul. Jatkowa	Święciany wileńskie	0,0	Święciany	0,0	4	112,5	—	—	—	—	4	99	71	71	—	—	—	h.
2. „	„	„ Piłsudskiego 12	„	0,5	„	1,0	5	200,0	—	—	—	—	8	140	133	133	—	—	—	ż.
Nowo-Święciany:																				
3. powszechna	Żyd. Organizacja Szkolna	„ Apteczna	Nowo-Święciany	0,0	Nowo-Święciany	0,0	4	108,0	—	—	—	—	3	102	90	90	—	—	—	„
Podbrodzie:																				
4. powszechna	Dr. Rejżewski	„ Piłsudskiego 7	Podbrodzie	1,0	Podbrodzie	1,0	4	70,4	—	—	—	—	5	116	73	73	—	—	—	h.
WIEŚ:																				
1. Antony	Stow. „Rytas“	Hoduciszki	Hoduciszki	10,0	Hoduciszki	10,0	1	36,0	—	—	—	—	1	30	36	22	14	—	—	l.
2. Baronie	Polska Macierz Szkolna	Aleksandrów	Kluszczany	6,0	Geladnia	7,0	1	27,1	—	—	—	—	2	32	35	35	—	—	—	p.
3. Bernaty	Stow. „Rytas“	Mielegiany	Mielegiany	3,0	Hoduciszki	14,0	1	39,0	—	—	—	—	1	30	53	53	—	—	—	l.
4. Berniuny	„	Łyngmiany	Kołtyniany	3,0	Nowo-Święciany	14,0	1	49,0	—	—	—	—	1	30	40	38	2	—	—	„
5. Biegunowo	„	Dukszty	Dukszty	6,0	Dukszty	6,0	1	42,3	—	—	—	—	1	30	31	16	12	3	—	l.
6. Bikiany	„	„	„	4,0	„	4,0	1	19,2	—	—	—	—	1	30	19	8	11	—	—	p.
7. Bojary	„	Daugieliszki	Dawgieliszki	10,0	Ignalino	13,0	1	42,0	—	—	—	—	1	30	29	21	6	2	—	l.
8. Bujwiliszki	„	„	„	7,0	„	12,0	1	42,0	—	—	—	—	1	30	24	17	7	—	—	„
9. Czynczyki	„	Święciany	Święciany wileńskie	4,0	Święciany	4,0	1	36,0	—	—	—	—	1	30	31	17	8	6	—	„
10. Dajnie	„	Zabłociszki	Cejkinie	3,0	Ignalino	10,0	1	39,0	—	—	—	—	1	30	32	31	1	—	—	„
11. Danksz y	„	Michałów	Święciany wileńskie	5,0	Święciany	5,0	1	39,0	—	—	—	—	1	30	40	21	19	—	—	„
12. Dawciuniszki	Polska Macierz Szkolna	Kiemieliszki	Kiemieliszki	5,0	Podbrodzie	13,0	1	20,0	—	—	—	—	1	30	30	24	6	—	—	p.
13. Dukszty	Żyd. Organizacja Szkolna	Dukszty	Dukszty	0,0	Dukszty	0,0	2	34,0	—	—	—	—	2	72	84	83	1	—	—	ż.
14. Erzwiaty	Stow. „Rytas“	Twerecz	Twerecz	4,0	Hoduciszki	18,0	1	42,0	—	—	—	—	1	30	35	35	—	—	—	l.
15. Gajluny	„	Hoduciszki	Hoduciszki	8,0	„	8,0	1	27,6	—	—	—	—	1	30	35	35	—	—	—	„
16. Gałuty	„	Mielegiany	„	9,0	„	9,0	1	35,0	—	—	—	—	1	30	29	27	2	—	—	„
17. Girminie	„	Zabłociszki	Ignalino	2,0	Ignalino	2,0	1	42,0	—	—	—	—	1	30	16	16	—	—	—	„
18. Gudele	„	Hoduciszki	Hoduciszki	9,0	Hoduciszki	9,0	1	19,8	—	—	—	—	1	30	26	15	11	—	—	„
19. Hoduciszki	Żyd. Organizacja Szkolna	„	„	0,0	„	0,0	3	34,5	—	—	—	—	3	108	38	38	—	—	—	ż.
20. Hoduciszki	Stow. „Tarbut“	„	„	0,0	„	0,0	2	57,5	2	57,5	—	—	3	120	61	61	—	—	—	h.
21. Iwaniowce	Stow. „Rytas“	Daugieliszki	Dawgieliszki	4,0	Ignalino	7,0	1	39,0	—	—	—	—	1	30	32	13	19	—	—	l.
22. Jankowszczyzna	„	Święciany	Nowo-Święciany	3,0	Nowo-Święciany	3,0	1	36,0	—	—	—	—	1	30	21	15	3	3	—	„
23. Jodogalwi	„	Mielegiany	Mielegiany	3,0	Hoduciszki	16,0	1	30,0	—	—	—	—	1	30	39	39	—	—	—	„
24. Jurszany	„	Zabłociszki	Cejkinie	5,0	Święciany	10,0	1	42,0	—	—	—	—	1	27	33	10	23	—	—	„
25. Kackany	„	Hoduciszki	Hoduciszki	7,0	Hoduciszki	7,0	1	14,0	—	—	—	—	1	30	32	32	—	—	—	„
26. Kaczeniszki	„	Zabłociszki	Cejkinie	5,0	Ignalino	15,0	1	27,0	—	—	—	—	1	30	23	23	—	—	—	„
27. Kanejssy	„	Daugieliszki	Dawgieliszki	6,0	„	9,0	1	42,0	—	—	—	—	1	30	36	22	10	3	1	„
28. Karszlina	„	Michałów	Kluszczany	6,0	Geladnia	8,0	1	30,0	—	—	—	—	1	30	30	30	—	—	—	„
29. Kiełpucie	„	Twerecz	Twerecz	3,5	Hoduciszki	20,0	1	56,0	—	—	—	—	1	30	33	31	2	—	—	„

SZKOŁA siedziba, wzgl. nazwa	KONCESJONARJUSZ	GMINA w miastach ulica i Nr. domu	URZĄD POCZTOWY		STACJA KOLEJOWA		IZBY LEKCYJNE				GRUNTY SZKOLNE W HEKT.		NAUCZYCIELE	GODZIN LEKCYJ TYGODNIOWO	DZIECI ZAPISANE DO SZKOŁY					JĘZYK NAUCZANIA
			Nazwa	Odległość w km.	Nazwa	Odległość w km.	Ogółem		W budynkach własnych		W użyciu				Ogółem	Uczęszczające z odległości				
							liczba	pow. w m²	liczba	pow. w m²	szkoły	nauczycieli				—1 km.	1—2 km.	2—3 km.	ponad 3 km.	
30. Kieriszki	Stow. „Rytas“	Mielegiany	Mielegiany	7,0	Hoduciszki	9,0	1	37,2	—	—	—	—	1	30	26	18	8	—	—	l.
31. Kościewicze	Polska Macierz Szkolna	Aleksandrów	Świr	10,0	Geladnia	12,0	1	36,0	—	—	—	—	2	32	30	30	—	—	—	p.
32. Kościuki	Stow. „Rytas“	Michałów	Święciany	9,0	Święciany	9,0	1	30,0	—	—	—	—	1	30	24	24	—	—	—	l.
33. Kretony	„	Święciany	Nowo-Święciany	8,0	Nowo-Święciany	8,0	1	31,4	—	—	—	—	1	30	25	19	5	1	—	„
34. Kukiszki	„	„	Święciany	6,0	Święciany	6,0	1	42,0	—	—	—	—	1	27	26	12	6	8	—	„
35. Kukle	„	Łyngmiany	Kołtyniany	2,0	Nowo-Święciany	10,0	1	49,0	—	—	—	—	1	30	28	20	—	3	5	„
36. Kukutele	„	Twerecz	Twerecz	7,0	Hoduciszki	18,0	2	120,0	—	—	—	—	2	60	62	56	6	—	—	„
37. Kulniszki	„	Święciany	Święciany wileńskie	7,0	Święciany	7,0	1	24,0	—	—	—	—	1	27	27	22	5	—	—	„
38. Kunigiszki	„	„	„	4,0	„	4,0	1	36,0	—	—	—	—	1	30	26	26	—	—	—	„
39. Lachowicze	„	Hoduciszki	Hoduciszki	3,0	Hoduciszki	3,0	1	26,0	—	—	—	—	1	30	25	25	—	—	—	„
40. Lekkie	„	Daugieliszki	Dawgieliszki	5,0	Ignalino	16,0	1	42,0	—	—	—	—	1	30	35	27	8	—	—	„
41. Łamżany	„	Michałów	Święciany wileńskie	13,0	Nowo-Święciany	9,0	1	36,0	—	—	—	—	1	30	25	21	4	—	—	„
42. Łaździnie	„	Hoduciszki	Hoduciszki	7,0	Hoduciszki	5,5	1	42,3	—	—	—	—	1	30	31	31	—	—	—	„
43. Łodosie	Polska Macierz Szkolna	Komaje	Komaje	6,0	Łyntupy	15,0	1	20,0	—	—	—	—	1	30	38	18	1	19	—	p.
44. Łokciany	„	Łyntupy	Kluszczany	4,0	Geladnia	9,0	1	31,5	—	—	—	—	2	37	30	24	—	6	—	l.
45. Łozinki	Stow. „Rytas“	Twerecz	Koziany	5,0	Hoduciszki	28,0	1	42,0	—	—	—	—	1	30	27	25	2	—	—	„
46. Maksiuny	„	Łyngmiany	Łyngmiany	4,0	Nowo-Święciany	17,0	1	42,0	—	—	—	—	1	30	38	24	3	11	—	„
47. Maliki	„	Mielegiany	Mielegiany	3,0	Hoduciszki	16,0	1	80,0	—	—	—	—	1	30	35	19	16	—	—	„
48. Michałowo	„	Daugieliszki	Dawgieliszki	3,0	Ignalino	12,0	1	39,0	—	—	—	—	1	30	44	44	—	—	—	„
49. Mieciany	„	Mielegiany	Mielegiany	5,0	Hoduciszki	15,0	1	45,6	—	—	—	—	1	30	38	38	—	—	—	„
50. Mieżanele	„	Święciany	Nowo-Święciany	2,0	Nowo-Święciany	2,0	1	36,0	—	—	—	—	1	30	34	27	7	—	—	„
51. Mieżany	„	Michałów	„	7,0	„	7,0	1	42,0	—	—	—	—	1	30	31	31	—	—	—	„
52. Nowo-Szaminie	„	Zabłociszki	Cejkinie	10,0	„	10,0	1	29,3	—	—	—	—	1	30	20	13	7	—	—	„
53. Ockowicze	Polska Macierz Szkolna	Komaje	Komaje	7,0	Hoduciszki	6,0	1	28,1	—	—	—	—	1	24	28	20	8	—	—	p.
54. Ostrowiszki	Stow. „Rytas“	Twerecz	Twerecz	12,0	Ignalino	20,0	1	36,0	—	—	—	—	1	30	36	19	17	—	—	l.
55. Owczyny	„	Zabłociszki	Cejkinie	5,0	Święciany	8,0	1	36,0	—	—	—	—	1	27	27	11	10	6	—	„
56. Ożany	„	Daugieliszki	Dawgieliszki	6,0	Ignalino	17,0	1	42,0	—	—	—	—	1	30	32	26	6	—	—	„
57. Pałusze	„	Łyngmiany	Ignalino	3,0	„	3,0	1	52,5	—	—	—	—	1	30	58	18	40	—	—	„
58. Paszkańce	„	Michałów	Święciany wileńskie	5,0	Święciany	5,0	1	36,0	—	—	—	—	1	30	36	19	17	—	—	„
59. Pieczurki	„	Twerecz	Twerecz	3,0	Hoduciszki	26,0	1	33,0	—	—	—	—	1	30	26	26	—	—	—	„
60. Pieszkowce	Polska Macierz Szkolna	Łyntupy	Łyntupy	7,0	Łyntupy	7,0	1	64,0	—	—	—	—	2	30	30	23	4	3	—	p.
61. Pietrowo	Stow. „Rytas“	Daugieliszki	Ignalino	3,0	Ignalino	3,0	1	42,0	—	—	—	—	1	30	44	38	2	4	—	l.
62. Pirktinie	„	Michałów	Nowo Święciany	7,0	Nowo-Święciany	7,0	1	25,0	—	—	—	—	1	27	26	10	16	—	—	„
63. Polesie	Polska Macierz Szkolna	Łyntupy	Łyntupy	7,0	Łyntupy	7,0	1	59,0	—	—	—	—	2	38	43	35	8	—	—	p.
64. Połchuny	„	„	„	8,0	„	8,0	1	64,0	—	—	—	—	2	32	35	27	8	—	—	„
65. Poszumień	Stow. „Rytas“	Święciany	Święciany wileńskie	10,0	Nowo-Święciany	5,0	1	45,5	—	—	—	—	1	30	26	26	—	—	—	l.
66. Pożemiszki	„	Dukszty	Dukszty	3,0	Dukszty	3,0	1	36,3	—	—	—	—	1	30	71	47	22	2	—	„
67. Raszkutany	„	Zabłociszki	Cejkinie	7,0	Ignalino	10,0	1	30,0	—	—	—	—	1	30	45	42	3	—	—	„
68. Rekucie	„	„	„	10,0	„	7,0	1	33,6	—	—	—	—	1	30	40	24	11	5	—	„
69. Rogowszczyzna	„	Święciany	Święciany wileńskie	3,0	Święciany	3,0	1	36,0	—	—	—	—	1	30	27	24	3	—	—	„
70. Romaniuny	„	Hoduciszki	Hoduciszki	2,5	Hoduciszki	2,0	1	32,5	—	—	—	—	1	30	35	35	—	—	—	„
71. Sawłaniszki	„	„	„	7,0	„	7,0	1	25.2	—	—	—	—	1	30	33	33	—	—	—	„
72. Siekany	„	Twerecz	Twerecz	7,0	„	21,0	1	12,0	—	—	—	—	1	36	16	12	4	—	—	„
73. Soboliszki	„	Zabłociszki	Ignalino	5,0	Ignalino	5,0	1	38,1	—	—	—	—	1	30	26	25	1	—	—	„
74. Staniuny	„	„	Cejkinie	8,0	Święciany	12,0	1	39,0	—	—	—	—	1	30	41	29	12	—	—	„
75. Szakaliszki	„	Łyngmiany	Kołtyniany	2,5	Nowo-Święciany	8,0	1	49,0	—	—	—	—	1	30	31	29	—	2	—	„
76. Świlany	„	Hoduciszki	Hoduciszki	6,0	Hoduciszki	5,5	1	40,9	—	—	—	—	1	30	40	40	—	—	—	„
77. Świr	Stow. „Tarbut“	Świr	Świr	0,0	Konstantynów Wileń.	8,0	1	119,0	1	119,0	—	—	2	72	40	40	—	—	—	h.
78. Świtajliszki	Polska Macierz Szkolna	Michałów	Kluszczany	3,0	Geladnia	5,0	1	20,0	—	—	—	—	2	32	27	14	13	—	—	p.
79. Tawjuny	Stow. „Rytas“	Daugieliszki	Daugieliszki	4,0	Ignalino	14,0	1	42,0	—	—	—	—	1	30	23	23	—	—	—	l.
80. Wasewicze	„	Twerecz	Koziany	2,0	Hoduciszki	28,0	1	51,8	—	—	—	—	1	30	42	14	21	7	—	„
81. Wielka Wieś	„	„	Twerecz	4,0	„	25,0	1	36,0	—	—	—	—	1	30	42	37	5	—	—	„
82. Wojciukiszki	„	Zabłociszki	Cejkinie	5,0	Nowo-Święciany	12,0	1	38,0	—	—	—	—	1	30	18	18	—	—	—	„
83. Zakamionka	„	Daugieliszki	Dawgieliszki	9,5	Ignalino	12,0	1	42,0	—	—	—	—	1	30	30	26	4	—	—	„
84. Zielonki	Polska Macierz Szkolna	Łyntupy	Łyntupy	7,0	Łyntupy	7,0	1	33,0	—	—	—	—	2	36	38	28	10	—	—	p.
85. Żaki	„	„	„	4,0	„	5,0	1	42,0	—	—	—	—	2	32	20	20	—	—	—	„
86. Żełaby	Stow. „Rytas“	Święciany	Święciany wileńskie	3,0	Święciany	3,0	1	36,0	—	—	—	—	1	30	30	24	6	—	—	l.

SZKOŁA siedziba, wzgl. nazwa	KONCESJONARJUSZ	GMINA w miastach ulica i Nr. domu	URZĄD POCZTOWY: Nazwa	URZĄD POCZTOWY: Odległość w km.	STACJA KOLEJOWA: Nazwa	STACJA KOLEJOWA: Odległość w km.	IZBY LEKCYJNE: Ogółem liczba	IZBY LEKCYJNE: Ogółem pow. w m.²	IZBY LEKCYJNE: W budynkach własnych liczba	IZBY LEKCYJNE: W budynkach własnych pow. w m.²	GRUNTY SZKOLNE W HEKT.: W użyciu szkoły	GRUNTY SZKOLNE W HEKT.: W użyciu nauczycieli	NAUCZYCIELE	GODZIN LEKCYJ TYGODNIOWO	DZIECI ZAPISANE DO SZKOŁY: Ogółem	DZIECI ZAPISANE DO SZKOŁY: Uczęszczające z odległości —1 km.	1—2 km.	2—3 km.	ponad 3 km.	JĘZYK NAUCZANIA
7. Powiat Wilejka																				
MIASTO: ***Wilejka:***																				
1. powszechna	T-wo „Tarbut“	ul. Piłsudskiego 10	Wilejka	0,3	Wilejka	1,5	5	113,7	—	—	—	—	5	174	100	40	51	3	6	h.
WIEŚ:																				
1. Borowniki	Polska Macierz Szkolna	Krzywicze	Krzywicze dworzec	4,0	Budsław	8,0	1	30,0	—	—	—	—	3	40	48	32	12	4	—	p.
2. Dołhinów	T-wo „Tarbut“	Dołhinów	Dołhinów	0,5	„	19,0	5	89,0	—	—	—	—	5	174	136	136	—	—	—	h.
3. Dziadzicze	P. Bartoszewicz	Kurzeniec	Kurzeniec	6,0	Kurzeniec	7,0	1	30,0	—	—	—	—	1	36	56	42	14	—	—	p.
4. Dziewiętni	„	Żodziszki	Żodziszki	4,0	Smorgonie	13,0	1	27,5	—	—	—	—	2	32	16	12	4	—	—	„
5. Filipki	Polska Macierz Szkolna	Krzywicze	Krzywicze gmina	3,0	Krzywicze	5,0	1	25,0	—	—	—	—	1	34	36	35	1	—	—	„
6. Glinne	„	Wilejka	Wilejka	5,0	Wilejka	5,0	1	20,3	—	—	—	—	1	32	23	23	—	—	—	„
7. Grzybki	„	Budsław	Porpliszcze	7,0	Budsław	7,0	1	27,0	—	—	—	—	1	30	50	45	5	—	—	„
8. Januszewo	„	Krzywicze	Krzywicze gmina	10,0	Krzywicze	10,0	1	36,5	—	—	—	—	2	31	61	—	12	48	1	„
9. Jełażyce	„	Wojstom	Wojstom	11,0	Zalesie k. Wilna	10,0	1	34,1	—	—	—	—	1	28	50	50	—	—	—	„
10. Jeskówka	„	Dołhinów	Dołhinów	3,0	Budsław	22,0	1	24,0	—	—	—	—	2	38	52	52	—	—	—	„
11. Kobyle	„	Olkowicze	Olkowicze	3,0	Wilejka	40,0	1	25,0	—	—	—	—	2	32	50	31	19	—	—	„
12. Krupniki	„	Budsław	Budsław	6,0	Budsław	6,0	1	16,0	—	—	—	—	1	31	52	52	—	—	—	„
13. Kurzeniec	T-wo „Tarbut“	Kurzeniec	Kurzeniec	0,0	Kurzeniec	1,2	2	91,0	2	91,0	—	—	3	85	39	39	—	—	—	h.
14. Laski	Polska Macierz Szkolna	Iża	Iża	5,0	Wilejka	20,0	1	81,0	—	—	—	—	1	30	31	11	20	—	—	p.
15. Lubcza	„	Ilja	Ilja	8,0	Usza	34,0	1	24,0	—	—	—	—	1	24	31	31	—	—	—	„
16. Obodowce	„	„	„	5,0	„	28,0	1	53,1	—	—	—	—	1	36	39	29	—	10	—	„
17. Olszanka	„	Wilejka	Wilejka	5,0	Wilejka	6,0	1	33,1	—	—	—	—	1	30	49	26	22	1	—	„
18. Ościukowicze	„	Ilja	Ilja	3,5	„	27,0	1	21,0	—	—	—	—	2	36	36	26	10	—	—	„
19. Pasieka	„	„	Olkowicze	5,0	„	35,0	1	24,0	—	—	—	—	1	40	22	20	2	—	—	„
20. Prynta	„	Wilejka	Wilejka	10,0	„	10,0	1	29,4	—	—	—	—	1	30	40	40	—	—	—	„
21. Sorgowce	„	Wiszniewo	Wiszniew k. Świra	15,0	Soły	30,0	1	34,4	—	—	—	—	1	30	28	28	—	—	—	„
22. Szczokowszczyzna	„	Chocieńczyce	Chocieńczyce	6,0	Usza	27,0	1	27,9	—	—	—	—	1	37	18	16	—	1	1	„
23. Ślipki	„	Rzeczki	Kurzeniec	12,0	Kurzeniec	12,0	1	33,0	—	—	0,6	—	2	38	73	70	3	—	—	„
24. Załozowie	„	Dołhinów	Dołhinów	5,0	Budsław	21,0	1	30,2	—	—	—	—	1	36	53	42	11	—	—	„
8. Powiat Wilno																				
MIASTO: ***Wilno:***																				
1. powszechna	Żyd. Komitet Oświatowy	ul. Bakszta 4	Wilno	0,0	Wilno	0,0	8	305,1	—	—	—	—	15	256	353	258	51	43	1	ż.
2. „	„	„ Bazyliańska 4-6	„	0,0	„	0,0	7	254,0	—	—	—	—	16	213	283	227	30	21	5	„
3. „	„	„ Beliny 4	„	0,8	„	0,2	8	318,0	—	—	—	—	13	254	268	221	30	11	6	„
4. „	„	„ Chocimska 7	„	0,0	„	0,0	3	104,7	—	—	—	—	7	87	75	70	5	—	—	„
5. „	T-wo „Waad Hamenchod“	„ Gdańska 5	„	1,0	„	1,5	6	247,8	6	247,8	—	—	10	172	190	147	27	16	—	p. h.
6. „	„	zauł. Krupniczy 9	„	1,0	„	0,0	5	267,5	5	267,5	—	—	10	162	181	141	40	—	—	h. ż.
7. „	Kom. „Jawno“	ul. Kwaszelnia 21	„	0,0	„	0,0	5	145,7	—	—	—	—	6	152	96	85	3	—	8	ż.
8. „	T-wo „Rytas“	zauł. Literacki 11	„	0,0	„	0,0	1	46,8	—	—	—	—	1	29	13	13	—	—	—	p. l.
9. „	C. Szydłowska	ul. Mickiewicza 11	„	0,0	„	0,0	6	217,0	—	—	—	—	6	30	13	4	5	4	—	f.
10. „	T-wo „Tarbut“	„ 22	„	0,0	„	0,0	2	67,1	—	—	—	—	9	59	43	43	—	—	—	h.
11. „	T-wo „Waad Hamenchod“	„ Miłosierna 2	„	0,0	„	0,0	6	202,5	—	—	—	—	12	155	155	155	—	—	—	h. ż.
12. „	Gmina ewangelicka	„ Niemiecka 9	„	0,5	„	1,5	3	99,8	—	—	—	—	3	75	64	9	26	18	11	n.
13. „	Kom. „Jawno“	„ Nowogrodzka 41	„	0,0	„	0,0	5	146,1	5	146,1	0,2	—	6	133	74	74	—	—	—	h. ż.
14. „	Żyd. Komitet Oświat.	„ Orzeszkowej 7	„	0,0	„	0,0	7	252,5	—	—	—	—	11	214	227	135	53	15	24	ż.
15. „	Ros. Filantropijne T-wo	„ Ostrobramska 10	„	0,0	„	0,0	1	20,0	—	—	—	—	3	52	43	43	—	—	—	ros.
16. „	T-wo „Waad Hamenchod“	„ 25	„	0,0	„	0,0	3	85,4	—	—	—	—	6	71	75	54	20	1	—	h. ż.

SZKOŁA siedziba, wzgl. nazwa	KONCESJONARJUSZ	GMINA w miastach ulica i Nr. domu	URZĄD POCZTOWY Nazwa	URZĄD POCZTOWY Odległość w km.	STACJA KOLEJOWA Nazwa	STACJA KOLEJOWA Odległość w km.	IZBY LEKCYJNE Ogółem liczba	IZBY LEKCYJNE Ogółem pow. w m.²	IZBY LEKCYJNE W budynkach własnych liczba	IZBY LEKCYJNE W budynkach własnych pow. w m.²	GRUNTY SZKOLNE W HEKT. W użyciu szkoły	GRUNTY SZKOLNE W HEKT. W użyciu nauczycieli	NAUCZYCIELE	GODZIN LEKCYJ TYGODNIOWO	DZIECI ZAPISANE DO SZKOŁY Ogółem	Uczęszczające z odległości —1 km.	1—2 km.	2—3 km.	ponad 3 km.	JĘZYK NAUCZANIA
17. powszechna	B. Hamburgowa	ul. Portowa 19	Wilno	0,0	Wilno	0,0	3	68,7	—	—	—	—	2	36	25	10	10	—	5	ż.
18. „	T-wo „Waad Hamenchod“	„ Stefańsza 14	„	0,0	„	0,0	3	128,9	—	—	—	—	4	84	73	73	—	—	—	h. ż.
19. „	Żyd. Komitet Oświat.	„ Szeptyckiego 10	„	0,0	„	0,0	5	268,0	—	—	—	—	9	151	178	132	41	5	—	ż.
20. „	T-wo „Waad Hamenchod“	„ Trocka 22	„	0,0	„	0,0	7	253,8	—	—	—	—	16	244	222	198	24	—	—	h. ż.
21. „	T-wo „Rytas“	Trynopol	„	6,0	„	7,0	1	180,0	—	—	—	—	1	30	39	39	—	—	—	l.
22. „	T-wo „Waad Hamenchod“	ul. Wilkomierska 20	„	0,0	„	0,0	4	187,6	4	187,6	—	—	7	103	104	80	24	—	—	h. ż.
23. „	B. Keselówna	„ „ „ 89	„	0,0	„	0,0	2	63,0	—	—	—	—	3	19	12	10	2	—	—	ż.
24. „	Polska Macierz Szkolna	„ Wiwulskiego 4	„	0,0	„	0,0	3	85,6	—	—	—	—	3	63	33	30	3	—	—	p.
25. „	N. Szepowalnikowa	„ Zawalna 2	„	0,0	„	0,0	2	74,7	—	—	—	—	4	30	18	14	4	—	—	f.
26. „	T-wo „Tarbut“	„ „ „ 21	„	0,0	„	0,0	6	167,6	—	—	—	—	9	178	219	192	26	1	—	h.
9. Powiat Wilno-Troki																				
MIASTO:																				
Nowo-Wilejka:																				
1. powszechna	Żyd. Organ. Szkolna	ul. Wileńska 7	Nowa Wilejka	1,0	Nowowilejka	4,0	2	100,5	—	—	—	—	3	72	42	28	14	—	—	p. ż.
WIEŚ:																				
1. Aleksandrówka	Polska Macierz Szkolna	Rudziszki	Rudziszki	7,0	Rudziszki	7,0	1	27,0	—	—	—	—	1	30	33	—	27	6	—	p.
2. Burkiła	„ „ „ „	Podbrzezie	Podbrzezie	8,0	Wilno	40,0	1	24,0	—	—	—	—	2	34	32	8	18	6	—	„
3. Czebotary	T-wo „Rytas“	Olkieniki	Olkieniki	8,0	Olkieniki	16,0	1	33,0	—	—	—	—	1	30	37	32	5	—	—	l.
4. Darguże	„ „ „	„ „	„	4,0	„	11,0	1	36,0	—	—	—	—	1	26	29	23	1	2	3	„
5. Galczuny	„ „ „	Wormiany	Gierwiaty	2,0	Gudogaj	20,0	1	36,0	—	—	—	—	1	30	25	25	—	—	—	p. l.
6. Gieluny	„ „ „	„ „	„	7,0	Soły	20,0	1	14,5	—	—	—	—	1	30	55	55	—	—	—	l.
7. Gierajcie	„ „ „	Olkieniki	Orany	9,0	Orany	9,0	1	39,0	—	—	—	—	1	30	30	28	—	2	—	„
8. Giry	„ „ „	Wormiany	Gierwiaty	6,0	Soły	15,0	1	60,0	—	—	—	—	1	24	45	45	—	—	—	p. l.
9. Jacyny Wielkie	Polska Macierz Szkolna	„ „ „	„	6,0	Gudogaj	25,0	1	31,3	—	—	—	—	1	36	50	28	22	—	—	p.
10. Klepacze	T-wo „Rytas“	Rudziszki	Rudziszki	8,0	Rudziszki	8,0	1	88,1	—	—	—	—	1	27	29	29	—	—	—	p. l.
11. Krumińce	„ „ „	Olkieniki	Olkieniki	7,0	Olkieniki	15,0	1	42,3	—	—	—	—	1	30	24	24	—	—	—	l.
12. Kursze	„ „ „	„ „	„	5,0	„	14,0	1	30,0	—	—	—	—	1	30	23	23	—	—	—	p. l.
13. Liczuny	Polska Macierz Szkolna	Podbrzezie	Podbrzezie	18,0	Wilno	45,0	1	15,5	—	—	—	—	1	36	39	39	—	—	—	p.
14. Macki	T-wo „Rytas“	Wormiany	Gierwiaty	2,5	Gudogaj	20,0	1	18,0	—	—	—	—	1	30	30	30	—	—	—	p. l.
15 Marjampol	Polska Macierz Szkolna	Rudomino	Rudomino	8,0	Jaszuny	10,0	1	30,0	—	—	—	—	1	30	20	10	10	—	—	p.
16. Michaliszki	T-wo „Tarbut“	Wormiany	Michaliszki	0,5	Geladnia	20,0	4	80,0	4	80,0	—	—	1	28	47	47	—	—	—	h.
17. Miciuny	T-wo „Rytas“	„ „ „	Gierwiaty	0,5	Gudogaj	22,0	1	32,5	1	32,5	—	0,5	1	30	30	30	—	—	—	p. l.
18. Misztuny	Polska Macierz Szkolna	Troki	Troki	8,0	Landwarów	16,0	1	25,0	—	—	—	—	1	36	57	26	31	—	—	p.
19. Mosty	T-wo „Rytas“	Olkieniki	Olkieniki	8,0	Olkieniki	11,0	1	26,8	—	—	—	—	1	30	43	43	—	—	—	l.
20. Olkieniki	T-wo „Tarbut“	„ „ „	„	0,4	„	8,0	3	59,8	3	59,8	—	—	3	41	48	47	1	—	—	h.
21. Pawłowskie Pasieki	Polska Macierz Szkolna	Turgiele	Turgiele	5,0	Jaszuny	12,0	1	25,5	—	—	—	—	1	30	44	10	25	9	—	p.
22. Pietryki	T-wo „Rytas“	Wormiany	Gierwiaty	3,0	Soły	18,0	1	72,0	—	—	—	—	1	30	21	18	3	—	—	p. l.
23. Pomerecz	„ „ „ „	Olkieniki	Olkieniki	10,0	Olkieniki	5,0	1	49,0	—	—	—	—	1	30	43	43	—	—	—	l.
24. Puchowicze	Polska Macierz Szkolna	Wormiany	Gierwiaty	8,0	Soły	23,0	1	24,0	—	—	—	—	1	36	30	30	—	—	—	p.
25. Romaszkańce	„ „ „ „	Mejszagoła	Mejszagoła	21,0	Zawiasy	25,0	1	20,0	—	—	—	—	1	36	38	26	12	—	—	„
26. Rymdziuny	T-wo „Rytas“	Wormiany	Gierwiaty	4,5	Soły	19,0	1	30,0	—	—	—	—	1	30	17	17	—	—	—	l.
27. Szarkiszki	„ „ „ „	Olkieniki	Olkieniki	12,0	Olkieniki	9,0	1	14,0	—	—	—	—	1	30	36	29	7	—	—	„
28. Użubłędzie	Polska Macierz Szkolna	Mejszagoła	Papiernia	2,0	Wilno	40,0	1	15,6	—	—	—	—	1	36	44	18	22	4	—	p.
29. Wejksztalańce	T-wo „Rytas“	Rudziszki	Rudziszki	7,0	Rudziszki	7,0	1	47,6	—	—	—	—	1	36	17	17	—	—	—	p. l.

VIII. Woj. NOWOGRÓDZKIE — PRYWATNE SZKOŁY POWSZECHNE — 1. Pow. Baranowicze — 2. Pow. Lida — 3. Pow. Nieśwież

SZKOŁA siedziba, wzgl. nazwa	KONCESJONARJUSZ	GMINA w miastach ulica i Nr. domu	URZĄD POCZTOWY: Nazwa	URZĄD POCZTOWY: Odległość w km.	STACJA KOLEJOWA: Nazwa	STACJA KOLEJOWA: Odległość w km.	IZBY LEKCYJNE: Ogółem: liczba	IZBY LEKCYJNE: Ogółem: pow. w m.²	IZBY LEKCYJNE: W budynkach własnych: liczba	IZBY LEKCYJNE: W budynkach własnych: pow. w m.³	GRUNTY SZKOLNE W HEKT.: W użyciu: szkoły	GRUNTY SZKOLNE W HEKT.: W użyciu: nauczycieli	NAUCZYCIELE	GODZIN LEKCYJ TYGODNIOWO	DZIECI ZAPISANE DO SZKOŁY: Ogółem	DZIECI ZAPISANE DO SZKOŁY: Uczęszczające z odległości: —1 km.	1—2 km.	2—3 km.	ponad 3 km.	JĘZYK NAUCZANIA
1. Powiat Baranowicze																				
MIASTO: ***Baranowicze:***																				
1. powszechna	Związek Rzemieśl. Żyd	ul. Mińska 52	Baranowicze	0,5	Baranowicze Osob.	2,0	5	82,4	—	—	—	—	5	137	110	110	—	—	—	ż.
2. „	Gitlin Mojżesz	„ Piłsudskiego 17	„	0,5	„	1,0	2	41,8	—	—	—	—	4	72	25	25	—	—	—	h.
3. „	Stow. „Tarbut“	„ Szosowa 41	„	0,0	„	0,0	1	23,4	—	—	—	—	2	31	21	19	2	—	—	p. h.
4. „	Lejba Meselewski	„ Wileńska 39 b	„	0,0	„	0,0	4	86,6	—	—	—	—	6	119	73	73	—	—	—	h.
2. Powiat Lida																				
MIASTO: ***Lida:***																				
1. powszechna	B. Dworecki	ul. Krzywa 16	Lida	0,0	Lida	0,0	3	69,3	—	—	—	—	4	71	33	33	—	—	—	h.
2. „	Gmina żydowska	„ Szkolna 10	„	0,0	„	0,0	6	206,1	6	206,1	—	—	6	191	144	144	—	—	—	p. h.
WIEŚ:																				
1. Bortele	Stow. „Rytas“	Orany	Orany	6,0	Orany	6,0	1	25,8	—	—	—	—	1	30	77	71	6	—	—	l.
2. Komarmice	„	Koniawa	„	12,0	„	12,0	1	20,0	—	—	—	—	1	30	54	54	—	—	—	„
3. Koniawa	„	„	„	18,0	„	18,0	1	35,0	—	—	—	—	2	31	37	37	—	—	—	„
4. Kurczowce	Polska Macierz Szkolna	Zabłoć	Zabłocie k. Lidy	5,0	Skrzybowce	26,0	1	35,8	—	—	—	—	1	30	49	49	—	—	—	p.
5. Linica	Stow. „Rytas“	Koniawa	Marcinkańce	10,0	Marcinkańce	10,0	1	18,0	—	—	—	—	1	27	16	16	—	—	—	l.
6. Mergazery	„	Orany	Orany	3,0	Orany	3,0	1	34,2	—	—	—	—	1	36	30	30	—	—	—	„
7. Ostryna	Izaak Irozalski	Ostryna	Ostryna	0,3	Różanka n. Niemnem	30,0	3	104,7	—	—	—	—	4	117	94	94	—	—	—	ż
8. Poddębie	Stow. „Rytas“	Koniawa	Orany	20,0	Orany	20,0	1	35,0	—	—	—	—	2	32	41	18	23	—	—	l.
9. Powłoka	W. Kaniewicz	Raduń	Raduń	15,0	Bastuny	37,0	1	30,0	—	—	—	—	2	32	20	20	—	—	—	p. l.
10. Szczuczyn	Stow. „Tarbut“	Szczuczyn	Szczuczyn k. Lidy	0,0	Różanka n. Niemnem	7,0	2	31,5	—	—	—	—	3	105	56	56	—	—	—	h.
11. Wasiliszki	Elja Ajzenbud	Wasiliszki	Wasiliszki	0,0	Skrzybowce	16,0	1	7,5	—	—	—	—	3	66	43	43	—	—	—	„
12. Wigańce	A. Bazylewicz	Raduń	Raduń	3,5	Bastuny	25,5	1	96,0	—	—	—	—	1	30	30	30	—	—	—	p. l.
13. Żołudek	Org. Żyd. Ortodoksów	Żołudek	Żołudek	0,5	Skrzybowce	12,0	5	95,8	5	95,8	—	—	4	144	58	58	—	—	—	h.
14. Żołudek	Komitet Rodzicielski	„	„	0,5	„	12,0	3	60,5	—	—	—	—	4	132	101	101	—	—	—	ż.
3. Powiat Nieśwież																				
MIASTO: ***Nieśwież:***																				
1. pow. im.Św. Scholastyki	Klasztor SS. Benedykt.	ul. Benedyktyńska	Nieśwież	0,0	Horodziej	13,0	5	.	5	.	—	—	5	142	48	48	—	—	—	p.
2. powszechna	Stow. „Tarbut“	„ Studencka 16	„	0,0	„	14,0	5	130,6	—	—	—	—	5	166	166	166	—	—	—	h.

SZKOŁA siedziba, wzgl. nazwa	KONCESJONARJUSZ	GMINA w miastach ulica i Nr. domu	URZĄD POCZTOWY		STACJA KOLEJOWA		IZBY LEKCYJNE				GRUNTY SZKOLNE W HEKT.		NAUCZYCIELE	GODZIN LEKCYJ TYGODNIOWO	DZIECI ZAPISANE DO SZKOŁY					JĘZYK NAUCZANIA
			Nazwa	Odległość w km.	Nazwa	Odległość w km.	Ogółem		W budynkach własnych		W użyciu				Ogółem	Uczęszczające z odległości				
							liczba	pow. w m.²	liczba	pow. w m.²	szkoły	nauczyciela				—1 km.	1—2 km.	2—3 km.	ponad 3 km.	
3. powszechna	Gmina Żydowska	ul. Szkolna	Nieśwież	0,0	Horodziej	14,0	4	86,5	—	—	—	—	5	118	77	77	—	—	—	p.
Kleck:																				
4. powszechna	Stow. „Tarbut"	„ Ceperska 37	Kleck	0,1	Lachowicze	28,0	5	169,0	—	—	—	—	5	152	108	108	—	—	—	h.
5. „	Gmina Żydowska	„ Sieniawska 18	„	0,0	„	28,0	12	239,1	5	90,0	—	—	14	422	293	293	—	—	—	p.
WIEŚ:																				
1. Horodziej	Stow. „Tarbut"	Horodziej	Horodziej	0,0	Horodziej	0,0	3	42,9	—	—	—	—	3	103	77	77	—	—	—	h.
4. Powiat Słonim																				
MIASTO:																				
Słonim:																				
1. powszechna	Meydel Kowarski	ul. Cerkiewna 19	Słonim	0,0	Słonim	0,0	5	122,3	—	—	0,1	—	6	188	183	161	22	—	—	ż.
2. „	R. Kapliński	„ Magistracka 16	„	0,0	„	0,0	(6)	(120,9)	—	—	—	—	7	174	120	120	—	—	—	h.
3. „	I. Edros	„ 16	„	0,0	„	0,0	6	120,9	—	—	—	—	5	97	75	72	3	—	—	„
4. „	Stow. „Talmud-Tora"	„ Różańska 22	„	0,0	„	0,0	4	137,0	4	137,0	0,2	—	6	148	175	175	—	—	—	h. ż.
Zdzięcioł:																				
5. powszechna	Morduch Mann	pl. Siemaszki 158	Zdzięcioł	0,3	Nowojelnia	12,0	3	59,3	—	—	—	—	4	150	107	107	—	—	—	ż.
WIEŚ:																				
1. Mołczadź	Zuchowicki Abram.	Mołczadź	Mołczadź	0,0	Mołczadź	4,0	3	55,1	—	—	—	—	6	131	74	74	—	—	—	h.
5. Powiat Stołpce																				
MIASTO:																				
Stołpce:																				
1. powszechna	Stow. „Tarbut"	ul. Nadniemeńska	Stołpce	0,0	Stołpce	0,0	4	96,1	—	—	—	—	4	95	83	83	—	—	—	h.
Raków:																				
2. powszechna	„	„ Wileńska	Raków k. Olechnowicz	0,0	Olechnowicze	24,0	4	99,5	—	—	—	—	5	118	101	101	—	—	—	p. h.
6. Powiat Wołożyn																				
MIASTO:	—	—	—	—	—	—	—	—	—	—	—	—	—	—	—	—	—	—	—	—
WIEŚ:																				
1. Wołożyn	Stow. „Tarbut"	Wołożyn	Wołożyn	0,0	Horodźki	17,0	3	39,0	3	39,0	0,5	—	4	140	91	91	—	—	—	p. h.
2. Iwje	Gmina Żydowska	Iwje	Iwje k. Lidy	0,0	Gawja	9,0	3	108,0	—	—	—	—	5	96	99	99	—	—	—	ż.
3. Wiszniew	Stow. „Tarbut"	Wiszniew	Wiszniew k. Bohdan.	0,5	Bohdanów	6,0	4	65,1	4	65,1	—	—	4	122	86	86	—	—	—	h.

IX. WOJ. POLESKIE

IX. WOJ. POLESKIE — PRYWATNE SZKOŁY POWSZECHNE

1. POW. BRZEŚĆ n. BUGIEM – 2. POW. DROHICZYM
3. POW. KAMIEŃ KOSZYRSKI – 4. POW. KOBRYŃ

SZKOŁA SIEDZIBA, WZGL. NAZWA	KONCESJONARJUSZ	GMINA W MIASTACH ULICA i Nr. DOMU	URZĄD POCZTOWY Nazwa	URZĄD POCZTOWY Odległość w km.	STACJA KOLEJOWA Nazwa	STACJA KOLEJOWA Odległość w km.	IZBY LEKCYJNE Ogółem liczba	IZBY LEKCYJNE Ogółem pow. w m.²	IZBY LEKCYJNE W budynkach własnych liczba	IZBY LEKCYJNE W budynkach własnych pow. w m.²	GRUNTY SZKOLNE W HEKT. W użyciu szkoły	GRUNTY SZKOLNE W HEKT. W użyciu nauczycieli	NAUCZYCIELE	GODZIN LEKCYJ TYGODNIOWO	DZIECI ZAPISANE DO SZKOŁY Ogółem	DZIECI ZAPISANE DO SZKOŁY Uczęszczające z odległości —1 km.	1—2 km.	2—3 km.	ponad 3 km.	JĘZYK NAUCZANIA
1. POWIAT BRZEŚĆ n. BUGIEM																				
MIASTO:																				
Brześć n. Bugiem:																				
1. powszechna	Ros. Tow. Dobroczyn.	ul. Długa 11	Brześć n. Bugiem	0,8	Brześć Centralny	0,5	3	144,4	—	—	—	—	7	82	173	57	116	—	—	ros.
2. „	Zjedn. Szkół Żydowskich	„ Kościuszki 5	„	0,0	„	0,0	6	133,8	—	—	—	—	9	186	137	106	31	—	—	ż.
3. „	Gimn. Izraelicka	„ Mikołajew. 69 a	„	0,0	„	0,0	5	125,5	5	125,5	—	—	7	135	142	128	12	—	2	p.
4. „	Tow. Oświat.-Religijne	„ „ „ 107	„	0,0	„	0,0	8	396,0	8	396,0	—	—	8	278	304	304	—	—	—	p. ż.
5. „	Szyja Dajcz	„ Piotrowska 113	„	0,0	„	0,0	4	75,5	—	—	—	—	9	181	165	149	16	—	—	ż.
6. „	Kagan Judel	„ Sienkiewicza 40	„	0,0	„	0,0	1	42,0	—	—	—	—	3	30	40	40	—	—	—	„
7. „	Tow. „Tarbut“	Unja Lubelska 86	„	0,3	„	1,0	1	30,0	—	—	—	—	1	30	30	22	8	—	—	h.
8. „	„ „ „	„ „ „ 86	„	0,3	„	1,0	(2)	(58,4)	—	—	—	—	3	42	52	49	3	—	—	„
9. „	„ „ „	„ „ „ 86	„	0,3	„	1,0	3	93,4	—	—	—	—	5	86	104	98	5	—	1	„
10. „	Tow. „Proświta“	ul. Zacmentarna 16	„	1,5	„	1,5	3	84,0	—	—	—	—	4	75	85	43	19	23	—	r.
11. „	Zjedn. Szkół Żydowskich	„ Zygmuntow. 64	„	0,0	„	0,0	5	132,8	—	—	—	—	7	149	132	121	11	—	—	ż.
Wysokie Litewskie:																				
12. powszechna	Kolner Chaim	„ Pocztowa	Wysokie Litewskie	0,5	Wysokie Litewskie	3,5	2	64,0	—	—	—	—	4	109	98	98	—	—	—	p. ż.
WIEŚ:																				
1. Rasna	Zgrom. XX. Marjanów	Wysokie Litewskie	„	3,0	„	3,0	2	80,0	2	80,0	—	—	3	60	50	50	—	—	—	p.
2. POWIAT DROHICZYN																				
MIASTO:	—	—	—	—	—	—	—	—	—	—	—	—	—	—	—	—	—	—	—	—
WIEŚ:																				
1. Drohiczyn	Wasserman M.	Drohiczyn	Drohiczyn poleski	0,0	Drohiczyn	0,0	7	210,0	7	210,0	—	—	8	247	133	133	—	—	—	h.
2. Janów	Tow. „Tarbut“	Janów	Janów k. Pińska	0,0	Janów k. Pińska	2,0	4	150,1	—	—	—	—	4	132	115	115	—	—	—	p. h.
3. POWIAT KAMIEŃ KOSZYRSKI																				
MIASTO:	—	—	—	—	—	—	—	—	—	—	—	—	—	—	—	—	—	—	—	—
WIEŚ:																				
1. Kamień Koszyrski	Tow. „Tarbut“	Kamień Koszyrski	Kamień Koszyrski	0,0	Kamień Koszyrski	0,0	3	60,0	—	—	—	—	3	70	66	66	—	—	—	h.
2. Obzyr Wielki	Polska Macierz Szkolna	Borowno	„	28,0	„	28,0	1	27,1	—	—	—	0,8	1	30	49	45	3	1	—	p.
3. Stobychwa	„ „ „	„	„	30,0	„	30,0	1	38,5	—	—	—	—	1	30	48	48	—	—	—	„
4. POWIAT KOBRYŃ																				
MIASTO:																				
Kobryń:																				
1. powszechna	Szmuel Garber	ul. Olejna 1	Kobryń	0,5	Kobryń	1,5	2	50,8	2	50,8	—	—	4	72	66	66	—	—	—	p.
2. „	Zjedn. Szkół Żydowskich	„ Ratniańska 24	„	0,0	„	2,0	4	86,4	—	—	—	—	8	199	187	187	—	—	—	ż.

SZKOŁA siedziba, wzgl. nazwa	KONCESJONARJUSZ	GMINA w miastach ulica i Nr. domu	URZĄD POCZTOWY: Nazwa	URZĄD POCZTOWY: Odległość w km.	STACJA KOLEJOWA: Nazwa	STACJA KOLEJOWA: Odległość w km.	IZBY LEKCYJNE: Ogółem: liczba	IZBY LEKCYJNE: Ogółem: pow. w m.²	IZBY LEKCYJNE: W budynkach własnych: liczba	IZBY LEKCYJNE: W budynkach własnych: pow. w m.²	GRUNTY SZKOLNE W HEKT.: W użyciu: szkoły	GRUNTY SZKOLNE W HEKT.: W użyciu: nauczycieli	NAUCZYCIELE	GODZIN LEKCYJ TYGODNIOWO	DZIECI ZAPISANE DO SZKOŁY: Ogółem	DZIECI ZAPISANE DO SZKOŁY: Uczęszczające z odległości: —1 km.	—2 km.	2—3 km.	ponad 3 km.	JĘZYK NAUCZANIA
3. powszechna	Szmejsz M.	ul. Traugutta 33	Kobryń	1,0	Kobryń	2,0	7	232,6	7	232,6	—	—	8	213	241	241	—	—	—	h. ż.
4. „	„	„	„	1,0	„	2,0	6	192,0	6	192,0	—	—	4	106	74	73	1	—	—	ż.
WIEŚ:																				
1. Antopol	Wolfson M.	Antopol	Antopol	0,1	Horodeć	9,0	3	114,2	3	114,2	—	—	4	144	113	113	—	—	—	ż.
2. Antopol	Penec Gurnic	„	„	0,1	„	9,0	5	102,2	5	102,2	0,2	—	4	129	105	105	—	—	—	h.
5. Powiat Kossów																				
MIASTO:																				
Kossów:																				
1. powszechna	Komitet Rodzicielski	ul. Kościuszki	Kosów poleski	0,3	Kossów	13,0	4	90,6	—	—	—	—	5	136	85	84	1	—	—	p. h.
Różana:																				
2. powszechna	Nojar Dawid	„ Kanał Wielki	Różana grodzieńska	0,2	Jeziornica	28,0	7	236,1	—	—	—	—	7	208	170	154	13	—	3	h.
3. „	Gmina Żydowska	„ Szkolna	„	0,0	„	28,0	6	141,2	4	109,6	—	—	7	172	122	115	7	—	—	h. ż.
6. Powiat Łuniniec																				
MIASTO:																				
Łuniniec:																				
1. powszechna	Judel Zular	Zaułek Szkolny	Łuniniec	0,8	Łuniniec	0,5	4	101,7	4	101,7	—	—	3	94	66	66	—	—	—	p. h.
WIEŚ:																				
1. Hancewicze	Stow. „Tarbut“	Kruchowicze	Hancewicze	0,2	Hancewicze	0,2	3	48,0	—	—	—	—	3	87	43	43	—	—	—	h.
2. Luszcza	Pol. Macierz Szkolna	Łunin	Czuczewicze	21,0	Luszcza	0,0	1	30,0	—	—	—	—	1	24	17	17	—	—	—	p.
3. Łachwa	Izaak Berkowicz	Łachwa	Łachwa	0,3	Łachwa	1,5	3	43.3	—	—	—	—	5	139	107	107	—	—	—	p. h.
4. Milewicze	Pol. Macierz Szkolna	Lenin	Lenin	16,0	Mikaszewicze	32,0	1	20,0	—	—	—	—	1	27	53	43	10	—	—	p.
5. Mokroć	„	Łachwa	Łachwa	10,0	Sienkiewicze	2,0	1	39,7	—	—	—	—	1	30	64	64	—	—	—	„
7. Powiat Pińsk																				
MIASTO:																				
Pińsk:																				
1. powszechna	Saul Posienicki	ul. Dominikańska 40	Pińsk	0,3	Pińsk	1,0	6	140,8	—	—	—	—	8	161	172	165	7	—	—	ż.
2. „	Zjedn. Szkół Żydowskich	„ 40	„	0,3	„	1,0	(6)	(140,8)	—	—	—	—	9	186	181	168	13	—	—	„
3. „	Ajzenberg Jakób	„ Kościuszki 32	„	0,0	„	0,0	7	141,9	—	—	—	—	11	214	216	216	—	—	—	h.
4. „	Gitelman Szloma	„ Kotlarska 1	„	0,5	„	1,0	4	151,2	—	—	—	—	4	102	119	116	3	—	—	„
5. „	Słucki Jakób	„ Zamkowa 45	„	0,0	„	0,0	6	214.5	6	214,5	0,1	—	9	96	186	186	—	—	—	p. ż.
6. „	Lewin Berko	„ Zawalna 44	„	0,3	„	1,0	7	176,4	7	176,4	—	—	4	82	150	150	—	—	—	ż.
8. Powiat Prużana																				
MIASTO:																				
Prużana:																				
1. powszechna	Stow. „Tarbut“	ul. Cerkiewna 5	Prużana	0,5	Orańczyce	14,0	6	.	—	—	—	—	7	210	219	219	—	—	—	p. h.
2. „	Zjedn. Szkół Żydowskich	„ Kobryńska 22	„	0,0	Prużany	0,0	5	113,2	—	—	—	—	6	183	144	144	—	—	—	ż.
Bereza Kartuska:																				
3. powszechna	Mejer Podostrojer	„ Szeroka 12	Bereza Kartuska	0,0	Błudeń	6,0	5	144,9	—	—	—	—	6	154	143	143	—	—	—	ż.

SZKOŁA siedziba, wzgl. nazwa	KONCESJONARJUSZ	GMINA w miastach ulica i Nr. domu	URZĄD POCZTOWY		STACJA KOLEJOWA		IZBY LEKCYJNE				GRUNTY SZKOLNE W HEKT.		NAUCZYCIELE	GODZIN LEKCYJ TYGODNIOWO	DZIECI ZAPISANE DO SZKOŁY					JĘZYK NAUCZANIA
			Nazwa	Odległość w km.	Nazwa	Odległość w km.	Ogółem		W budynkach własnych		W użyciu				Ogółem	Uczęszczające z odległości				
							liczba	pow. w m.²	liczba	pow. w m.²	szkoły	nauczycieli				—1 km.	1—2 km.	2—3 km.	ponad 3 km.	
9. Powiat Sarny																				
MIASTO: ***Sarny:***																				
1. powszechna	Zyngerman Szmul . . .	ul. Jagiellońska 9	Sarny	1,0	Sarny	1,1	5	140,0	5	140,0	—	0,1	6	222	202	190	12	—	—	h.
Dąbrowica:																				
2. powszechna	Josel Rudy	„ Unji Lubelsk. 2	Dąbrowica	0,5	Dąbrowica	2,0	1	20,0	—	—	—	—	4	98	46	46	—	—	—	p. ż.
Rokitno:																				
3. powszechna	T-wo „Tarbut“	„ Piłsudskiego 27	Rokitno	0,0	Rokitno Wołyńskie .	0,1	3	281,4	—	—	—	—	4	146	129	129	—	—	—	h.
10. Powiat Stolin																				
MIASTO: ***Stolin:***																				
1. powszechna	Mowsza Perłow	ul. Pińska	Stolin	0,5	Horyń	7,0	4	96,0	4	96,0	—	—	5	179	127	122	5	—	—	p.
2. . . „	Komitet Rodzicielski . .	„ 3-go Maja . .	. „	0,0	. „	5,0	5	123,0	—	—	0,2	—	5	175	172	172	—	—	—	h.
Dawidgródek:																				
3. powszechna	Stow. „Tarbut“	„ Sienkiewicza 7	Dawidgródek	0,3	Łachwa	24,0	6	118,9	—	—	—	—	7	230	216	216	—	—	—	h.

1. POW. HOROCHÓW – 2. POW. KOSTOPOL –
3. POW. KOWEL – 4. POW. KRZEMIENIEC

PRYWATNE SZKOŁY POWSZECHNE

SZKOŁA – SIEDZIBA, WZGL. NAZWA	KONCESJONARJUSZ	GMINA – W MIASTACH ULICA i Nr. DOMU	URZĄD POCZTOWY – Nazwa	URZĄD POCZTOWY – Odległość w km.	STACJA KOLEJOWA – Nazwa	STACJA KOLEJOWA – Odległość w km.	IZBY LEKCYJNE – Ogółem – liczba	IZBY LEKCYJNE – Ogółem – pow. w m.²	IZBY LEKCYJNE – W budynkach własnych – liczba	IZBY LEKCYJNE – W budynkach własnych – pow. w m.²	GRUNTY SZKOLNE W HEKT. – W użyciu – szkoły	GRUNTY SZKOLNE W HEKT. – W użyciu – nauczycieli	NAUCZYCIELE	GODZIN LEKCYJ TYGODNIOWO	DZIECI ZAPISANE DO SZKOŁY – Ogółem	DZIECI ZAPISANE DO SZKOŁY – Uczęszczające z odległości – —1 km.	– 1—2 km.	– 2—3 km.	– ponad 3 km.	JĘZYK NAUCZANIA
1. POWIAT HOROCHÓW																				
MIASTO: ***Beresteczko:***																				
1. powszechna	Komitet Szkoły Żydow.	ul. 22-go Maja . .	Beresteczko	1,0	Dębowa Karczma . .	18,0	5	143,2	5	143,2	0,2	—	6	168	197	197	—	—	—	h.
2. POWIAT KOSTOPOL																				
MIASTO: ***Bereźne:***																				
1. powszechna	Wolf Litwak	ul. Pocztowa 1 .	Berezno	0,0	Mokwin	18,0	3	55,0	—	—	—	—	2	57	60	60	—	—	—	h.
WIEŚ:																				
1. Berestowiec	Zbór ewang. augsburski .	Kostopol	Kostopol	12,0	Kostopol	12,0	1	27,0	1	27,0	—	—	1	32	42	20	12	—	10	p. n.
2. Kamionka	„ „ „ „ „	Ludwipol	Turczyn	20,0	„ „ „ „ „	30,0	1	27,0	1	27,0	—	2,8	1	32	25	18	7	—	—	„ „
3. Kruhy	„ „ „ „ „	Kostopol	Kostopol	15,0	„ „ „ „ „	15,0	1	15,8	1	15,8	—	2,8	1	32	38	25	13	—	—	„ „
4. Maksymiljanówka . . .	„ „ „ „ „	Ludwipol	„ „ „ „ „	15,0	„ „ „ „ „	15,0	1	42,0	1	42,0	—	2,8	1	32	10	2	6	2	—	„ „
5. Stepań	Stow. „Tarbut“	Stepań	Stepań	0,5	Małyńsk	19,0	3	74,8	3	74,8	—	—	4	103	102	102	—	—	—	h.
6. Wielkopole	Zbór ewang. augsburski .	Bereźne	Kostopol	12,0	Kostopol	12,0	1	20,3	1	20,3	—	3,9	1	32	43	8	25	10	—	p. n.
3. POWIAT KOWEL																				
MIASTO: ***Kowel:***																				
1. powszechna	Stow. „Tarbut“	ul. Cyrkowa 5 . .	Kowel	0,0	Kowel	0,0	5	127,1	—	—	—	—	8	185	239	208	31	—	—	h.
2. . . „	. „ . . . „	„ . . „ . . 5 . .	. „	0,0	. „	0,0	1	24,2	—	—	—	—	2	30	36	36	—	—	—	„
4. POWIAT KRZEMIENIEC																				
MIASTO: ***Krzemieniec:***																				
1. powszechna	Metropolita Djonizy . .		Krzemieniec	0,0	Krzemieniec	2,0	3	119,4	3	119,4	—	—	4	78	96	88	4	4	—	ros.
2. . . „	. . „ . . . . „ . . .	Pereliski przedm. .	. . . „	1,5	. . . „	3,5	3	89,6	3	89,6	—	—	4	86	124	61	29	34	—	„
WIEŚ:																				
1. Szumsk	Mordko Chozen	Szumsk	Szumsk k. Krzemieńca	1,0	. . . „	35,0	3	72,2	—	—	—	—	3	98	94	43	27	24	—	h.

SZKOŁA siedziba, wzgl. nazwa	KONCESJONARJUSZ	GMINA w miastach ulica i Nr. domu	URZĄD POCZTOWY: Nazwa	URZĄD POCZTOWY: Odległość w km.	STACJA KOLEJOWA: Nazwa	STACJA KOLEJOWA: Odległość w km.	IZBY LEKCYJNE: Ogółem: liczba	IZBY LEKCYJNE: Ogółem: pow. w m.²	IZBY LEKCYJNE: W budynkach własnych: liczba	IZBY LEKCYJNE: W budynkach własnych: pow. w m.²	GRUNTY SZKOLNE W HEKT.: W użyciu: szkoły	GRUNTY SZKOLNE W HEKT.: W użyciu: nauczycieli	NAUCZYCIELE	GODZIN LEKCYJ TYGODNIOWO	DZIECI ZAPISANE DO SZKOŁY: Ogółem	DZIECI ZAPISANE DO SZKOŁY: Uczęszczające z odległości: —1 km.	1—2 km.	2—3 km.	ponad 3 km.	JĘZYK NAUCZANIA
5. Powiat Łuck																				
MIASTO:																				
Łuck:																				
1. powszechna	Gmina Żydowska	ul. Sienkiewicza 29	Łuck	0,0	Łuck	0,0	6	247,3	—	—	—	—	9	235	262	232	30	—	—	p. ż.
2. „	Stow. „Tarbut“	„ 3-go Maja 8	„	0,0	„	0,0	4	126,6	—	—	—	—	7	149	164	159	—	—	5	h.
Rożyszcze:																				
3. powszechna	„	„ Szpitalna	Rożyszcze	0,3	Rożyszcze	0,2	3	78,9	—	—	0,1	—	3	102	118	118	—	—	—	p. h.
4. „	M. Perec Kapusta	„ 3-go Maja 111	„	0,0	„	0,0	4	95,9	—	—	—	—	4	117	84	84	—	—	—	ż.
6. Powiat Równe																				
MIASTO:																				
Równe:																				
1. powszechna	Stow. „Tarbut“	ul. Hallera 19	Równe Wołyńskie	0,0	Równe	0,0	5	152,9	—	—	—	—	13	235	299	299	—	—	—	h.
2. „	Gmina Żydowska	„ Klasztorna 33	„	0,0	„	0,0	5	270,7	5	270,7	0,1	—	5	142	205	205	—	—	—	p.
3. „	Stow. „Tarbut“	„ Pocztowa 3	„	0,0	„	0,0	3	68,7	—	—	—	—	6	76	81	81	—	—	—	h.
Korzec:																				
4. powszechna	„	„ Kościuszki 33	Korzec	1,0	„	62,0	4	125,1	—	—	—	—	8	197	175	169	3	2	1	„
WIEŚ:																				
1. Aleksandrja	Szmul Gorodecer	Aleksandrja	Wołoszki	1,0	Wołoszki	1,0	4	51,8	4	51,8	—	—	3	90	78	78	—	—	—	„
7. Powiat Zdołbunów																				
MIASTO:																				
Zdołbunów:																				
1. powszechna	„Czeska Beseda“	ul. Kościelna 35	Zdołbunów	1,5	Zdołbunów	1,5	2	36,1	—	—	—	—	1	36	56	56	—	—	—	cz.
2. „	Stow. „Tarbut“	Rynek 22	„	0,2	„	0,2	4	99,4	—	—	—	—	5	168	130	108	22	—	—	h.
Ostróg:																				
3. powszechna	M. Abelman	ul. Klasztorna 7	Ostróg n. Horyniem	0,5	Ożenin	14,0	3	69,5	3	69,5	—	—	3	72	72	72	—	—	—	p.

XI. WOJ. POZNAŃSKIE

1. Pow. Bydgoszcz Miasto — 2. Pow. Bydgoszcz
3. Pow. Chodzież — 4. Pow. Gniezno Miasto

PRYWATNE SZKOŁY POWSZECHNE

SZKOŁA SIEDZIBA, WZGL. NAZWA	KONCESJONARJUSZ	GMINA W MIASTACH ULICA i Nr. DOMU	URZĄD POCZTOWY		STACJA KOLEJOWA		IZBY LEKCYJNE				GRUNTY SZKOLNE W HEKT.		NAUCZYCIELE	GODZIN LEKCYJ TYGODNIOWO	DZIECI ZAPISANE DO SZKOŁY					JĘZYK NAUCZANIA
			Nazwa	Odległość w km.	Nazwa	Odległość w km.	Ogółem		W budynkach własnych		W użyciu				Ogółem	Uczęszczające z odległości				
							liczba	pow. w m.³	liczba	pow. w m.²	szkoły	nauczycieli				—1 km.	1—2 km.	2—3 km.	ponad 3 km.	
1. Powiat Bydgoszcz Miasto																				
MIASTO: ***Bydgoszcz:***																				
1. powszechna	Niem. pryw. Liceum	ul. Petersona	Bydgoszcz	0,5	Bydgoszcz	2,0	3	93,9	3	93,9	—	—	9	69	91	87	—	—	4	n.
2. „		Grodztwo 27	„	0,0	„	0,0	3	82,0	—	—	—	—	3	67	66	66	—	—	—	„
3. „	Zofja Malewska	ul. Gdańska 67	„	0,0	„	0,0	5	154,9	—	—	—	—	4	73	107	106	—	—	1	p.
2. Powiat Bydgoszcz																				
MIASTO: ***Koronowo:***																				
1 powszechna	ks. Marceli Żelazny	„	Koronowo	0,0	Koronowo	0,0	2	132,0	—	—	—	—	5	68	71	49	—	19	3	p.
3. Powiat Chodzież																				
MIASTO: ***Chodzież:***																				
1. powszechna	T-wo „Schülerheim“	ul. Strzelecka 18	Chodzież	0,0	Chodzież	0,0	5	228,1	5	228,1	—	—	6	147	58	55	—	—	3	n.
Szamocin:																				
2. powszechna	Past. Br. Hemerling	pl. Wolności 30	Szamocin	0,5	Szamocin	1,0	1	22,5	—	—	—	—	3	42	9	8	—	—	1	„
WIEŚ:																				
1. Lipiniec	„	Lipiniec	Margonin	0,3	Margonin	0,3	1	48,8	1	48,8	—	—	1	30	28	18	10	—	—	„
2. Popielno	Aug. Bigalkówna	Popielno	Budzyń	7,0	Sokołowo Budzyńskie	3,0	1	48,0	1	48,0	7,4	—	1	30	12	10	2	—	—	„
4. Powiat Gniezno Miasto																				
MIASTO: ***Gniezno:***																				
1. powszechna	Zofja Wnukowska	ul. Łubieńskiego 7	Gniezno	0,0	Gniezno	0,0	4	216,0	4	216,0	—	—	6	133	246	230	7	—	9	p.
2. „	Adolfina Boeck	„ Mieczysława 10	„	0,0	„	0,0	3	77,8	—	—	—	—	3	72	28	12	2	—	14	n.

5. Pow. Gniezno — 6. Pow. Gostyn
7. Pow. Grodzisk — 8. Pow. Inowrocław Miasto
9. Pow. Inowrocław — 10. Pow. Jarocin

SZKOŁA siedziba, wzgl. nazwa	KONCESJONARJUSZ	GMINA w miastach ulica i Nr. domu	URZĄD POCZTOWY		STACJA KOLEJOWA		IZBY LEKCYJNE				GRUNTY SZKOLNE W HEKT.		NAUCZYCIELE	GODZIN LEKCYJ TYGODNIOWO	DZIECI ZAPISANE DO SZKOŁY					JĘZYK NAUCZANIA
			Nazwa	Odległość w km.	Nazwa	Odległość w km.	Ogółem		W budynkach własnych		W użyciu				Ogółem	Uczęszczające z odległości				
							liczba	pow. w m.²	liczba	pow. w m.²	szkoły	nauczycieli				—1 km.	1—2 km.	2—3 km.	ponad 3 km.	
5. Powiat Gniezno																				
MIASTO:	—	—	—	—	—	—	—	—	—	—	—	—	—	—	—	—	—	—	—	—
WIEŚ:																				
1. Michalcza	Gertruda Bartelt	Michalcza	Jaroszewo	2,5	Kłecko	7,0	1	63,0	—	—	—	—	1	30	21	16	5	—	—	n.
2. Zdziechowa	Ewa Baumann	Zdziechowa	Modliszewko	5,0	Zdziechowa	0,1	1	40,8	1	40,8	—	0,5	1	30	19	14	—	—	5	„
6. Powiat Gostyń																				
MIASTO:	—	—	—	—	—	—	—	—	—	—	—	—	—	—	—	—	—	—	—	—
WIEŚ:																				
1. Pępowo	v. Oertzen	Pępowo ob. dw.	Pępowo	0,7	Pępowo	4,0	1	32,4	1	32,4	—	—	1	30	12	—	12	—	—	n.
7. Powiat Grodzisk																				
MIASTO:	—	—	—	—	—	—	—	—	—	—	—	—	—	—	—	—	—	—	—	—
WIEŚ:																				
1. Trzcianka	Elza Ziebolt	Trzcianka	Michorzewo	2,0	Opalenica	11,0	1	54,0	—	—	—	1,5	1	30	22	5	16	1	—	n.
8. Powiat Inowrocław Miasto																				
MIASTO:																				
Inowrocław:																				
1. powszechna	Hedwig Miller	ul. Solankowa 6,7	Inowrocław	0,0	Inowrocław	0,0	2	64,3	—	—	—	—	5	48	27	12	—	—	15	n.
9. Powiat Inowrocław																				
MIASTO:	—	—	—	—	—	—	—	—	—	—	—	—	—	—	—	—	—	—	—	—
WIEŚ:																				
1. Broniewo	Emma Hübner	Broniewo	Złotniki Kujawskie	6,0	Złotniki Kujawskie	6,0	1	46,8	—	—	—	—	1	30	20	6	10	—	4	n.
10. Powiat Jarocin																				
MIASTO:																				
Jarocin:																				
1. powszechna	Gmina ewangelicka	ul. Krakowska 39	Jarocin poznański	0,0	Jarocin	0,0	5	141,3	—	—	0,2	—	5	126	56	31	—	5	20	n.
WIEŚ:																				
1. Góra	„	Góra	Góra k. Jarocina	0,0	Góra	3,0	1	39,0	—	—	0,7	—	1	30	20	10	—	6	4	„
2 Klęka	Niem. Zjednocz. Szkolne	Klęka	Nowemiasto n. Wartą	2,0	Chocicza	5,0	1	40,0	—	—	—	—	1	30	38	12	15	8	3	„

SZKOŁA siedziba, wzgl. nazwa	KONCESJONARJUSZ	GMINA w miastach ulica i Nr. domu	URZĄD POCZTOWY: Nazwa	URZĄD POCZTOWY: Odległość w km.	STACJA KOLEJOWA: Nazwa	STACJA KOLEJOWA: Odległość w km.	IZBY LEKCYJNE: Ogółem: liczba	IZBY LEKCYJNE: Ogółem: pow. w m.²	IZBY LEKCYJNE: W budynkach własnych: liczba	IZBY LEKCYJNE: W budynkach własnych: pow. w m.²	GRUNTY SZKOLNE W HEKT.: W użyciu: szkoły	GRUNTY SZKOLNE W HEKT.: W użyciu: nauczycieli	NAUCZYCIELE	GODZIN LEKCYJ TYGODNIOWO	DZIECI ZAPISANE DO SZKOŁY: Ogółem	DZIECI ZAPISANE DO SZKOŁY: Uczęszczające z odległości: —1 km.	1—2 km.	2—3 km.	ponad 3 km.	JĘZYK NAUCZANIA
11. Powiat Kościan																				
MIASTO:																				
Kościan:																				
1. powszechna	Deutscher Schulverein	ul. Śmigielska 7 a	Kościan	0,0	Kościan	0,0	1	43,2	—	—	—	—	1	31	40	15	—	10	15	n.
Czempiń:																				
2. powszechna	Towarzystwo szkolne	„	Czempiń	0,0	Czempiń	0,0	1	42,2	—	—	—	—	1	31	26	18	2	2	4	„
WIEŚ:																				
1. Bielewko	Gmina ewangelicka	Bielewko	Bielewo	0,0	Bielewo	2,5	1	19,2	—	—	—	—	1	30	23	16	—	7	—	„
12. Powiat Koźmin																				
MIASTO:	—	—	—	—	—	—	—	—	—	—	—	—	—	—	—	—	—	—	—	
WIEŚ:																				
1. Sapieżyn	Gmina ewangelicka	Sapieżyn	Koźmin	7,5	Koźmin Wkp.	8,0	1	45,0	1	45,0	—	—	1	30	25	20	3	2	—	n.
13. Powiat Krotoszyn																				
MIASTO:	—	—	—	—	—	—	—	—	—	—	—	—	—	—	—	—	—	—	—	
WIEŚ:																				
1. Izbiczno	Filip Schöpp	Izbiczno	Dobrzyca	3,0	Izbiczno	0,2	1	53,6	1	53,6	4,2	—	1	30	28	28	—	—	—	n.
14. Powiat Leszno																				
MIASTO:	—	—	—	—	—	—	—	—	—	—	—	—	—	—	—	—	—	—	—	
WIEŚ:																				
1. Wilkowice	Gmina kościelna	Wilkowice	Wilkowo	0,5	Wilkowice	0,2	1	40,5	—	—	—	—	1	30	48	37	2	1	8	n.
15. Powiat Międzychód																				
MIASTO:																				
Międzychód:																				
1. powszechna	Małg. Beckerówna	ul. Słowackiego 5	Międzychód n. Wartą	0,0	Międzychód	0,0	4	127,0	4	127,0	0,1	—	5	93	62	57	—	1	4	n.
Sieraków:																				
2. powszechna	Helena Gubówna	„ 8-go stycznia	Sieraków	0,0	Sieraków	0,0	1	65,8	—	—	—	—	2	36	21	11	—	2	8	„
WIEŚ:																				
1. Białokosz	Małg. Ruppeltówna	Białokosz	Nojewo	6,5	Kikowo	4,5	1	22,5	—	—	—	—	1	30	10	5	1	4	—	„
2. Chrzypsko Wielkie	H. Walter	Chrzypsko Wielkie	Chrzypsko Wielkie	0,0	Chrzypsko	0,0	1	48,0	1	48,0	—	3,3	1	30	27	2	5	7	13	„

SZKOŁA siedziba, wzgl. nazwa	KONCESJONARJUSZ	GMINA w miastach ulica i Nr. domu	URZĄD POCZTOWY		STACJA KOLEJOWA		IZBY LEKCYJNE				GRUNTY SZKOLNE w hekt.		NAUCZYCIELE	GODZIN LEKCYJ tygodniowo	DZIECI ZAPISANE DO SZKOŁY					JĘZYK NAUCZANIA
			Nazwa	Odległość w km.	Nazwa	Odległość w km.	Ogółem		W budynkach własnych		W użyciu				Ogółem	Uczęszczające z odległości				
							liczba	pow. w m.²	liczba	pow. w m.²	szkoły	nauczycieli				—1 km.	1—2 km.	2—3 km.	ponad 3 km.	
16. Powiat Mogilno																				
MIASTO:	—	—	—	—	—	—	—	—	—	—	—	—	—	—	—	—	—	—	—	—
WIEŚ:																				
1. Ostrowite	•	Ostrowite	Trzemżal	3,0	Trzemeszno	8,0	1	35,0	1	35,0	2,2	0,3	1	30	23	20	—	3	—	n.
2. Wasielewko	•	Wasielewko	Wylatowo	4,0	Wydartowo	6,5	1	54,0	—	—	1,5	—	1	30	19	19	—	—	—	„
17. Powiat Nowy Tomyśl																				
MIASTO:																				
Zbąszyń:																				
1. powszechna	L. Eltner	ul. Marszałkowska	Zbąszyń	0,3	Zbąszyń	1,8	2	117,6	—	—	—	—	4	63	31	28	1	2	—	n.
2. „	Ks. K. Zwada	pl. Wolności	„	0,0	„	0,0	5	169,4	—	—	—	—	4	111	109	90	3	7	9	p.
WIEŚ:																				
1. Wąsowo	K. Viermann	Wąsowo	Wąsowo	0,7	Porażyn	9,0	1	52,2	1	52,2	—	0,1	1	30	23	12	7	4	—	n.
18. Powiat Oborniki																				
MIASTO:																				
Murowana Goślina:																				
1. powszechna	Klara Rückert	•	Murowana Goślina	0,0	Murowana Goślina	0,0	1	25,2	—	—	—	—	3	32	30	11	18	1	—	n.
Rogoźno:																				
2. powszechna	Oskar Gerhardt	ul. Kościuszki	Rogoźno n. Wełną	0,0	Rogoźno Wkp.	0,0	2	41,2	—	—	—	—	6	39	25	21	2	2	—	„
Ryczywół:																				
3. powszechna	Małg. Busse	„ Czarnkowska 25	Ryczywół	0,0	Ryczywół	0,0	3	65,8	—	—	—	—	2	62	35	19	7	4	5	„
WIEŚ:																				
1. Dziewczastruga	Elly Hildebrandt	Dziewczastruga	Rogoźno n. Wełną	5,0	Rogoźno Wkp.	4,0	1	37,4	—	—	—	—	1	29	10	10	—	—	—	„
19. Powiat Ostrów																				
MIASTO:																				
Ostrów:																				
1. powszechna	G. Nowaczyk	ul. Koszarowa 23.	Ostrów poznański	0,0	Ostrów Wkp.	0,0	2	49,2	—	—	—	—	3	43	12	9	2	—	1	n.
2. „ im. Kr. Jadwigi	Anatola Gątkiewiczówna	„ Wrocławska 11.	„ „	0,0	„ „	0,0	1	40,5	—	—	—	—	1	53	41	41	—	—	—	p.
20. Powiat Pleszew																				
MIASTO:	—	—	—	—	—	—	—	—	—	—	—	—	—	—	—	—	—	—	—	—
WIEŚ:																				
1. Broniszewice Nowe	S. Szajkowska	Broniszewice Nowe	Broniszewice Nowe	0,0	Pleszew	9,0	1	54,0	1	54,0	—	—	1	36	40	40	—	—	—	p.
2. Karminiec	Elza Schelske	Karminiec	Dobrzyca	7,0	„	9,0	1	28,3	—	—	—	—	1	30	16	16	—	—	—	n.
3. Sobótka	Paweł Schreier	Sobótka	Sobótka	0,0	Bronów	8,0	1	50,4	—	—	—	—	2	32	17	10	6	1	—	„

SZKOŁA siedziba, wzgl. nazwa	KONCESJONARJUSZ	GMINA w miastach ulica i Nr. domu	URZĄD POCZTOWY Nazwa	URZĄD POCZTOWY Odległość w km.	STACJA KOLEJOWA Nazwa	STACJA KOLEJOWA Odległość w km.	IZBY LEKCYJNE Ogółem liczba	IZBY LEKCYJNE Ogółem pow. w m.²	IZBY LEKCYJNE W budynkach własnych liczba	IZBY LEKCYJNE W budynkach własnych pow. w m.²	GRUNTY SZKOLNE W HEKT. W użyciu szkoły	GRUNTY SZKOLNE W HEKT. W użyciu nauczycieli	NAUCZYCIELE	GODZIN LEKCYJ TYGODNIOWO	DZIECI ZAPISANE DO SZKOŁY Ogółem	DZIECI ZAPISANE DO SZKOŁY Uczęszczające z odległości —1 km.	1—2 km.	2—3 km.	ponad 3 km.	JĘZYK NAUCZANIA
21. Powiat Poznań Miasto																				
MIASTO: ***Poznań:***																				
1. powszechna	J. Sulerzyska	ul. Św. Marc. 66/67	Poznań	0,5	Poznań	1,0	1	24,8	—	—	—	—	2	39	81	41	34	—	6	p.
2. „	Kryst. Racławska	Wielkie Garbary 53	„	0,0	„	0,0	3	95,9	—	—	—	—	3	68	112	99	8	—	5	„
3. „	Marja Rozmuska	pl. Asnyka 4	„	0,0	„	0,0	2	57,8	—	—	—	—	4	75	94	92	2	—	—	„
4. „	Zgrom. SS. Urszulanek	Wały Leszczyńsk. 5	„	0,0	„	0,0	3	146,3	3	146,3	—	—	4	58	120	119	—	—	1	„
5. „	Jadw. Drężepolska	ul. Skarbowa 5	„	0,0	„	0,0	6	201,5	—	—	—	—	9	158	259	231	20	—	8	„
6. „	Ks. Czesław Piotrowski	pl. Cięty	„	2,0	„	2,0	6	324,0	—	—	—	—	11	107	342	198	108	30	6	„
7. „	Ks. Zoch	Rybaki 33	„	1,0	„	3,0	2	38,5	—	—	—	—	2	31	11	10	1	—	—	„
8. „	Ksaw. Stelmachowska	ul. Matejki 39	„	0,0	„	0,0	1	45,0	—	—	—	—	1	24	21	21	—	—	—	„
9. „	Ks. Ign. Nowak	„ Stroma 1/3	„	0,0	„	0,0	1	54,0	—	—	—	—	2	24	29	29	—	—	—	„
10. „	Jakób Gracz	„ Franciszkań. 2a	„	0,5	„	2,0	1	30,0	—	—	—	—	2	30	27	14	—	8	5	„
11. „	Jan Wiese	Wały Jagiełły 1/2	„	1,0	„	1,5	1	25,2	—	—	—	—	5	26	17	15	—	—	2	n.
12. „	Hedwig Schiffer	Wały Jana III	„	0,0	„	0,0	3	141,1	3	141,1	0,1		10	78	82	75	—	—	7	„
22. Powiat Poznań																				
MIASTO: ***Swarzędz:***																				
1. powszechna	Pastor Schulz	Stary Rynek 2	Swarzędz	0,0	Swarzędz	0,0	2	55,1	—	—	—	—	3	56	25	6	—	7	12	n.
WIEŚ:																				
1. Owińska	Emmy Otto	Owińska ob. dw.	Owińska	0,0	Owińska	1,0	1	26,1	—	—	—	—	1	30	17	8	1	6	2	„
23. Powiat Rawicz																				
MIASTO: ***Rawicz:***																				
1. powszechna	Marja Mahler	ul. Kopernika 108a	Rawicz	0,0	Rawicz	0,0	3	86,3	3	86,3	0,2	—	7	57	37	29	1	3	4	n.
WIEŚ:																				
1. Pakosławiec	Niem. Tow. Szkolne	Pakosławiec	Pakosław k. Rawicza	1,0	Pakosław	0,5	1	81,0	—	—	—	—	1	30	41	20	12	6	3	„
24. Powiat Strzelno																				
MIASTO:	—	—	—	—	—	—	—	—	—	—	—	—	—	—	—	—	—	—	—	—
WIEŚ:																				
1. Markowice	Kl. Heydebreck	Markowice ob. dw.	Markowice	0,4	Mątwy	5,8	1	19,2	1	19,2	—	—	1	30	8	5	1	—	2	n.
2. Stodoły	Gmina Szk. Stodoły	Stodoły	Strzelno	5,0	Strzelno	5,5	1	64,2	—	—	—	—	1	31	22	22	—	—	—	„
25. Powiat Szamotuły																				
MIASTO: ***Szamotuły:***																				
1. powszechna	Zgr. SS. Rodziny Marji	ul. Lipowa 24	Szamotuły	1,0	Szamotuły	1,0	3	137,5	—	—	—	—	2	81	123	123	—	—	—	p.

SZKOŁA siedziba, wzgl. nazwa	KONCESJONARJUSZ	GMINA w miastach ulica i Nr. domu	URZĄD POCZTOWY Nazwa	URZĄD POCZTOWY Odległość w km.	STACJA KOLEJOWA Nazwa	STACJA KOLEJOWA Odległość w km.	IZBY LEKCYJNE Ogółem liczba	IZBY LEKCYJNE Ogółem pow. w m.²	IZBY LEKCYJNE W budynkach własnych liczba	IZBY LEKCYJNE W budynkach własnych pow. w m.²	GRUNTY SZKOLNE W HEKT. W użyciu szkoły	GRUNTY SZKOLNE W HEKT. W użyciu nauczyciela	NAUCZYCIELE	GODZIN LEKCYJ TYGODNIOWO	DZIECI ZAPISANE DO SZKOŁY Ogółem	Uczęszczające z odległości —1 km.	1—2 km.	2—3 km.	ponad 3 km.	JĘZYK NAUCZANIA
Pniewy:																				
2. powszechna	Schulverein	ul. Wolności 19	Pniewy	0,0	Pniewy	0,0	1	30,0	—	—	—	—	1	30	19	7	—	3	9	n.
Wronki:																				
3. powszechna	Gmina kość. ewangelicka	„ Poznańska 83	Wronki	0,0	Wronki	0,5	1	52,8	—	—	—	—	2	31	25	8	8	2	7	„
WIEŚ:																				
1. Chełminko	Zw. niemców w Chełminku	Chełminko	Pniewy	8,0	Lubosin	7,0	1	52,9	—	—	—	—	1	30	32	14	9	—	9	„
26. Powiat Szubin																				
MIASTO:																				
Kcynia:																				
1. powszechna	Tow. niemieckiej szkoły	ul. Parkowa 3	Kcynia	0,0	Kcynia	0,0	3	83,5	—	—	—	—	3	90	50	16	1	4	29	n.
27. Powiat Śmigiel																				
MIASTO:	—	—	—	—	—	—	—	—	—	—	—	—	—	—	—	—	—	—	—	—
WIEŚ:																				
1. Bojanowo Stare	Niem. Związek Szkolny	Bojanowo Stare	Bojanowo Stare	0,1	Bojanowo Stare	0,1	1	20,0	—	—	—	—	2	30	21	16	5	—	—	n.
28. Powiat Śrem																				
MIASTO																				
Dolsk:																				
1. powszechna	Gmina Kościelna ewang.	Śremskie przedm.	Dolsk	0,5	Śrem	13,0	1	28,0	—	—	—	—	1	30	32	2	2	—	28	n.
Książ:																				
2. powszechna	„	ul. Dąbrowskiego	Książ	0,0	Książ	1,5	1	39,0	—	—	—	—	1	30	56	11	9	—	36	„
Mosina:																				
3. powszechna	O. Fanslau	„ Św. Jana	Mosina	0,0	Mosina	0,0	1	85,6	—	—	—	—	1	30	21	7	—	3	11	„
29. Powiat Środa																				
MIASTO:																				
Środa:																				
1. powszechna	Cz. Piasecka	ul. Lipowa 9	Środa	1,5	Środa	1,5	1	51,3	—	—	—	—	1	19	8	8	—	—	—	p.
2.	Gmina kośc. ewangelicka	„ Ogrodowa 10	„	0,0	„	0,0	1	45,0	1	45,0	—	—	1	30	18	15	3	—	—	n.
WIEŚ:																				
1. Trzek	„	Trzek	Paczkowo	3,0	Paczkowo	3,0	1	57,7	1	57,7	1,5	—	1	30	29	20	9	—	—	„

SZKOŁA siedziba, wzgl. nazwa	KONCESJONARJUSZ	GMINA w miastach ulica i Nr. domu	URZĄD POCZTOWY		STACJA KOLEJOWA		IZBY LEKCYJNE				GRUNTY SZKOLNE W HEKT.		NAUCZYCIELE	GODZIN LEKCYJ TYGODNIOWO	DZIECI ZAPISANE DO SZKOŁY					JĘZYK NAUCZANIA
			Nazwa	Odległość w km.	Nazwa	Odległość w km.	Ogółem		W budynkach własnych		W użyciu				Ogółem	Uczęszczające z odległości				
							liczba	pow. w m.²	liczba	pow. w m.²	szkoły	nauczycieli				—1 km.	1—2 km.	2—3 km.	ponad 3 km	
30. Powiat Wągrowiec																				
MIASTO: ***Wągrowiec:***																				
1. powszechna	Schulverein	ul. Kolejowa 27	Wągrowiec	0,0	Wągrowiec	0,0	4	90,0	—	—	—	—	8	123	56	31	—	—	25	n.
31. Powiat Witkowo																				
MIASTO: ***Witkowo:***																				
1. powszechna	Ks. Kaźmierczak	ul. Poznańska	Witkowo	0,2	Witkowo	0,5	2	68,7	—	—	—	—	3	80	48	33	13	—	2	p.
32. Powiat Wolsztyn																				
MIASTO: ***Wolsztyn:***																				
1. powszechna	Juljusz Golke	ul. 5-go Stycznia 12	Wolsztyn	0,0	Wolsztyn	0,0	2	59,1	—	—	—	—	3	69	47	35	—	—	12	n.
33. Powiat Września																				
MIASTO: ***Września:***																				
1. powszechna	Emmy Ruppelt	ul. 3-go Maja	Września	0,0	Września	0,0	1	42,3	—	—	—	—	1	30	31	19	—	2	10	n.
WIEŚ:																				
1. Gonice	Adelheid Noak	Gonice	Wólka	1,0	Otoczna	2,5	1	63,0	—	—	2,0	—	1	30	26	9	6	9	2	„
34. Powiat Wyrzysk																				
MIASTO: ***Mrocza:***																				
1. powszechna	Pastor Max Steinke	.	Mrocza	0,0	Mrocza	0,0	1	32,5	—	—	—	—	2	33	13	13	—	—	—	n.
Nakło:																				
2. powszechna	Pastor Bramer	ul. Sienkiewicza 350	Nakło	0,0	Nakło n. Notecią	0,0	5	168,0	—	—	—	—	5	111	34	23	1	3	7	„
WIEŚ:																				
1. Górka Klasztorna	XX. Misjon. Św. Rodziny	Górka Klaszt. ob. dwor.	Łobżenica	2,0	Łobżenica	2,0	1	48,0	1	48,0	—	—	3	32	30	30	—	—	—	p.

SZKOŁA siedziba, wzgl. nazwa	KONCESJONARJUSZ	GMINA w miastach ulica i Nr. domu	URZĄD POCZTOWY		STACJA KOLEJOWA		IZBY LEKCYJNE				GRUNTY SZKOLNE W HEKT.		NAUCZYCIELE	GODZIN LEKCYJ TYGODNIOWO	DZIECI ZAPISANE DO SZKOŁY					JĘZYK NAUCZANIA
			Nazwa	Odległość w km.	Nazwa	Odległość w km.	Ogółem liczba	Ogółem pow. w m.²	W budynkach własnych liczba	W budynkach własnych pow. w m.²	W użyciu szkoły	W użyciu nauczycieli			Ogółem	Uczęszczające z odległości —1 km.	1—2 km.	2—3 km.	ponad 3 km.	
35. Powiat Żnin																				
MIASTO:																				
Żnin:																				
1. powszechna	Rudolf Hinz	ul. Pocztowa	Żnin	0,0	Żnin	0,0	1	40,0	—	—	—	—	1	30	18	14	1	3	—	n.
Janowiec:																				
2. powszechna	Deut. Schulverein	„	Janowiec	0,8	Janowiec	0,8	1	23,0	—	—	—	—	1	7	10	9	—	—	1	„
WIEŚ:																				
1. Nowawieś	Helena Grossklaus	Nowawieś	Dąbrowa k. Mogilna	4,0	Parlin Dąbrowa	4,0	1	42,9	—	—	—	—	1	30	16	15	—	—	1	„
2. Tonowo	Augusta Burcik	Tonowo	Żerniki	3,0	Janowiec	8,0	1	45,0	—	—	2,0	—	1	30	34	32	2	—	—	„
3. Ustaszewo	Frieda Tenn	Ustaszewo	Podobowice	2,0	Podobowice	2,0	1	34,0	—	—	1,8	—	1	30	24	14	7	3	—	„

1. Pow. Brodnica — 2. Pow. Grudziądz Miasto
3. Pow. Starogard — 4. Pow. Świecie

PRYWATNE SZKOŁY POWSZECHNE

SZKOŁA siedziba, wzgl. nazwa	KONCESJONARJUSZ	GMINA w miastach ulica i Nr. domu	URZĄD POCZTOWY		STACJA KOLEJOWA		IZBY LEKCYJNE				GRUNTY SZKOLNE W HEKT.		NAUCZYCIELE	GODZIN LEKCYJ TYGODNIOWO	DZIECI ZAPISANE DO SZKOŁY					JĘZYK NAUCZANIA
			Nazwa	Odległość w km.	Nazwa	Odległość w km.	Ogółem		W budynkach własnych		W użyciu				Ogółem	Uczęszczające z odległości				
							liczba	pow. w m.²	liczba	pow. w m.²	szkoły	nauczycieli				—1 km.	1—2 km.	2—3 km.	ponad 3 km.	
1. Powiat Brodnica																				
MIASTO:	—	—	—	—	—	—	—	—	—	—	—	—	—	—	—	—	—	—	—	—
WIEŚ:																				
1. Bukowiec	Szkoła ew. w Bukowcu	Bukowiec	Jabłonowo pomorskie	7,5	Jabłonowo Pomorskie	7,5	1	51,0	1	51,0	—	1,5	1	30	59	16	11	18	14	n.
2. Grabowiec	Szkoła ew. w Grabowcu	Grabowiec	Nieżywięć	3,5	Kawki	2,5	1	54,0	—	—	—	2,1	1	30	41	30	7	4	—	„
3. Konojady	Szkoła ew. w Konojadach	Konojady	Konojady pomorskie	1,0	Konojady	1,0	1	54,0	1	54,4	—	1,5	1	30	41	21	13	4	3	„
2. Powiat Grudziądz Miasto																				
MIASTO:																				
Grudziądz:																				
1. powszechna	K. Korwin-Piotrowska	ul. Młyńska 27	Grudziądz	0,3	Grudziądz	1,0	6	208,3	—	—	0,1	—	6	96	154	150	—	—	4	p.
2. „	Deutscher Schulverein	„ Mickiewicza 15	„	0,1	„	1,0	4	135,9	—	—	—	—	5	98	96	76	11	—	9	n.
3. Powiat Starogard																				
MIASTO:																				
Starogard:																				
1. powszechna	Leo Rademacher	ul. Kościuszki 65	Starogard	0,0	Starogard	1,5	3	50,1	—	—	—	—	5	52	20	19	—	—	1	n.
4. Powiat Świecie																				
MIASTO:																				
Świecie:																				
1. powszechna	Ruth Mangelsdorff	ul. Szeroka 13	Świecie n. Wisłą	0,0	Świecie	0,0	6	164,5	—	—	—	—	5	123	71	46	—	7	18	n.
WIEŚ:																				
1. Gruczno	Pauli	Gruczno	Gruczno	0,0	Parlin	3,5	1	23,5	—	—	—	—	2	44	39	15	—	7	17	„

1. Pow. Bielsko – 2. Pow. Cieszyn
3. Pow. Katowice – 4. Pow. Królewska Huta
5. Pow. Lubliniec

XIII. Woj. ŚLĄSKIE — PRYWATNE SZKOŁY POWSZECHNE

SZKOŁA siedziba, wzgl. nazwa	KONCESJONARJUSZ	GMINA w miastach ulica i Nr. domu	URZĄD POCZTOWY: Nazwa	URZĄD POCZTOWY: Odległość w km.	STACJA KOLEJOWA: Nazwa	STACJA KOLEJOWA: Odległość w km.	IZBY LEKCYJNE: Ogółem liczba	IZBY LEKCYJNE: Ogółem pow. w m.²	IZBY LEKCYJNE: W budynkach własnych liczba	IZBY LEKCYJNE: W budynkach własnych pow. w m.²	GRUNTY SZKOLNE W HEKT.: W użyciu szkoły	GRUNTY SZKOLNE W HEKT.: W użyciu nauczycieli	NAUCZYCIELE	GODZIN LEKCYJ TYGODNIOWO	DZIECI ZAPISANE DO SZKOŁY: Ogółem	DZIECI ZAPISANE DO SZKOŁY: Uczęszczające z odległości —1 km.	1—2 km.	2—3 km.	ponad 3 km.	JĘZYK NAUCZANIA
1. Powiat Bielsko																				
MIASTO:	—	—	—	—	—	—	—	—	—	—	—	—	—	—	—	—	—	—	—	—
WIEŚ:																				
1. Czechowice	Tow. „Niem. Szkoła Lud."	Czechowice	Dziedzice	0,4	Dziedzice	0,4	3	231,0	3	231,0	0,6	—	5	81	38	30	4	4	—	n.
2. Komorowice	Ewang. gmina szkol.	Komorowice	Bielsko	4,0	Komorowice	1,0	1	79,5	1	79,5	0,1	1,4	4	33	25	19	5	1	—	„
3. Mazańcowice	Deutscher Schulverein	Mazańcowice	„	6,0	„	4,0	2	120,0	2	120,0	—	0,3	2	31	24	6	16	2	—	„
2. Powiat Cieszyn																				
MIASTO:																				
Cieszyn:																				
1. powszechna	Zgrom. SS. Boromeuszek	Górny Rynek 6	Cieszyn	0,0	Cieszyn	0,0	5	226,5	5	226,5	—	—	8	160	115	56	32	15	12	p.
3. Powiat Katowice																				
MIASTO:	—	—	—	—	—	—	—	—	—	—	—	—	—	—	—	—	—	—	—	—
WIEŚ:																				
1. Nowa Wieś	Deut. Schulverein	Nowa Wieś	Nowa Wieś k. Król. Hut.	2,0	Nowa Wieś Śl.	1,5	4	396,0	—	—	—	—	8	80	219	48	24	49	98	n.
4. Powiat Królewska Huta																				
MIASTO:																				
Królewska Huta:																				
1. powszechna	Komitet rodzicielski	ul. Rejtana	Królewska Huta	1,5	Królewska Huta	1,5	1	54,0	—	—	—	—	1	18	25	25	—	—	—	p.
5. Powiat Lubliniec																				
MIASTO:	—	—	—	—	—	—	—	—	—	—	—	—	—	—	—	—	—	—	—	—
WIEŚ:																				
1. Koszęcin	ks. K. Hohenlohe	Koszęcin	Koszęcin	0,5	Koszęcin	2,0	1	27,0	1	27,0	—	—	1	32	21	13	—	—	8	n.

SZKOŁA siedziba, wzgl. nazwa	KONCESJONARJUSZ	GMINA w miastach ulica i Nr. domu	URZĄD POCZTOWY: Nazwa	URZĄD POCZTOWY: Odległość w km.	STACJA KOLEJOWA: Nazwa	STACJA KOLEJOWA: Odległość w km.	IZBY LEKCYJNE: Ogółem liczba	IZBY LEKCYJNE: Ogółem pow. w m.²	IZBY LEKCYJNE: W budynkach własnych liczba	IZBY LEKCYJNE: W budynkach własnych pow. w m.²	GRUNTY SZKOLNE W HEKT.: W użyciu szkoły	GRUNTY SZKOLNE W HEKT.: W użyciu nauczycieli	NAUCZYCIELE	GODZIN LEKCYJ TYGODNIOWO	DZIECI ZAPISANE DO SZKOŁY: Ogółem	DZIECI ZAPISANE DO SZKOŁY: Uczęszczające z odległości —1 km.	1—2 km.	2—3 km.	ponad 3 km.	JĘZYK NAUCZANIA
6. Powiat Pszczyna																				
MIASTO:																				
Pszczyna:																				
1. powszechna	Schulverein	plac Kościelny	Pszczyna	0,0	Pszczyna	0,0	4	124,6	—	—	—	—	8	108	77	55	—	—	22	n.
Mikołów:																				
2. powszechna	Deutscher Schulverein	Planty 1	Mikołów	0,5	Mikołów	0,6	4	113,7	—	—	0,1	—	5	60	87	49	5	—	33	„
WIEŚ:																				
1. Stara Wieś	Ewang. Dom Sierot	Stara Wieś	Pszczyna	2,0	Pszczyna	2,0	2	129,2	2	129,2	—	—	2	55	40	40	—	—	—	„
7. Powiat Rybnik																				
MIASTO:																				
Rybnik:																				
1. powszechna	SS. Urszulanki	ul. Dworcowa 15	Rybnik	0,0	Rybnik	0,0	4	168,0	4	168,0	—	—	4	84	54	42	3	2	7	p.
WIEŚ:																				
1. Kopalnia „Blücher“	Kopalnia „Blücher“	Kopalnia „Blücher“	„	6,0	„	6,0	2	84,0	2	84,0	—	—	2	70	66	66	—	—	—	n.
2. Kopalnia „Emmy“	Dr. R. Wachsmann	Radlin	Kopalnia „Emmy“	0,2	Obszary	1,0	6	174,8	—	—	—	—	5	160	182	125	26	30	1	„
3. Pszowskie Doły	Rybnickie Gwarectwo	Pszowskie Doły	Pszów	1,5	Rydułtowy	6,0	4	104,4	4	104,4	—	—	5	144	109	54	54	—	1	„
8. Powiat Tarnowskie Góry																				
MIASTO:	—	—	—		—	—	—	—	—	—	—	—	—	—	—	—	—	—	—	—
WIEŚ:																				
1. Świerklaniec	ks. Henckel-Donnersmark	Świerklaniec	Świerklaniec	0,2	Nakło Śląskie	3,5	2	108,0	2	108,0	0,5	1,1	3	60	72	49	20	2	1	n.

XIV. WOJ. KRAKOWSKIE

1. Pow. Biała — 2. Pow. Bochnia
3. Pow. Chrzanów — 4. Pow. Jasło
5. Pow. Kraków Miasto

XIV. Woj. KRAKOWSKIE — PRYWATNE SZKOŁY POWSZECHNE

SZKOŁA siedziba, wzgl. nazwa	KONCESJONARJUSZ	GMINA w miastach ulica i Nr. domu	URZĄD POCZTOWY: Nazwa	URZĄD POCZTOWY: Odległość w km.	STACJA KOLEJOWA: Nazwa	STACJA KOLEJOWA: Odległość w km.	IZBY LEKCYJNE: Ogółem: liczba	IZBY LEKCYJNE: Ogółem: pow. w m.²	IZBY LEKCYJNE: W budynkach własnych: liczba	IZBY LEKCYJNE: W budynkach własnych: pow. w m.²	GRUNTY SZKOLNE W HEKT.: W użyciu: szkoły	GRUNTY SZKOLNE W HEKT.: W użyciu: nauczycieli	NAUCZYCIELE	GODZIN LEKCYJ. TYGODNIOWO	DZIECI ZAPISANE DO SZKOŁY: Ogółem	DZIECI ZAPISANE DO SZKOŁY: Uczęszczające z odległości: —1 km.	1—2 km.	2—3 km.	ponad 3 km.	JĘZYK NAUCZANIA
1. Powiat Biała																				
MIASTO: ***Biała:***																				
1. powszechna	Gmina ewangielicka	ul. Komorowicka 13	Biała	0,2	Biała Lipnik	1,5	5	260,9	—	—	—	—	5	134	88	49	19	9	11	n.
2. „	„	Lipnik przedm.	„	3,0	„	3,5	1	61,8	1	61,8	2,8	—	1	30	17	7	3	7	—	„
2. Powiat Bochnia																				
MIASTO: WIEŚ:	—	—	—		—	—	—	—	—	—	—	—	—	—	—	—	—	—	—	—
1. Majkowice	Gmina ewangielicka	Majkowice	Gawłów Nowy	2,5	Bochnia	10,0	1	43,6	1	43,6	—	7,2	2	35	22	14	3	5	—	p. n.
2. Staniątki	Klasztor PP Benedyktyn.	Chrość	Staniątki	0,0	Podłęże	2,0	3	127,2	3	127,2	0,5	—	10	65	33	33	—	—	—	p.
3. Powiat Chrzanów																				
MIASTO: WIEŚ:	—	—	—		—	—	—	—	—	—	—	—	—	—	—	—	—	—	—	—
1. Bobrek	Zgrom. SS. Miłosierdzia	Bobrek	Bobrek k. Oświęcimia	0,1	Oświęcim	7,0	2	129,8	2	129,8	—	—	2	64	70	60	7	—	3	p.
2. Czerna	Zgrom. XX. Misjonarzy	Czerna	Krzeszowice	4,0	Krzeszowice	4,0	3	127,5	3	127,5	—	—	4	96	130	130	—	—	—	„
4. Powiat Jasło																				
MIASTO: ***Jasło:***																				
1. powszechna	Zgrom. SS. Wizytek	ul. Klasztorna	Jasło	1,0	Jasło	0,5	5	136,0	5	136,0	—	—	10	113	24	24	—	—	—	p.
5. Powiat Kraków Miasto																				
MIASTO: ***Kraków:***																				
1. powszechna	Cz. Ramułtówna	ul. Biskupia 7	Kraków	0,0	Kraków	0,0	1	17,6	—	—	—	—	4	37	16	14	2	—	—	p.
2. „	Żyd. Tow. Szkoły Ludow.	„ Brzozowa 5	„	0,0	„	0,0	5	191,8	5	191,8	—	—	8	122	206	206	—	—	—	„
3. „	Klasztor PP. Klarysek	„ Grodzka 54	„	1,0	„	1,5	8	297,4	8	297,4	—	—	22	234	167	158	3	—	6	„

SZKOŁA siedziba, wzgl. nazwa	KONCESJONARJUSZ	GMINA w miastach ulica i Nr. domu	URZĄD POCZTOWY		STACJA KOLEJOWA		IZBY LEKCYJNE				GRUNTY SZKOLNE W HEKT.		NAUCZYCIELE	GODZIN LEKCYJ TYGODNIOWO	DZIECI ZAPISANE DO SZKOŁY					JĘZYK NAUCZANIA
			Nazwa	Odległość w km.	Nazwa	Odległość w km.	Ogółem		W budynkach własnych		W użyciu				Ogółem	Uczęszczające z odległości				
							liczba	pow. w m.²	liczba	pow. w m.²	szkoły	nauczycieli				—1 km.	1—2 km.	2—3 km.	ponad 3 km.	
4. powszechna	Gmina ewangelicka	ul. Grodzka 60	Kraków	0,1	Kraków	0,5	7	250,6	7	250,6	0,1	—	8	168	50	40	8	—	2	p.
5. „ im. Św. Jana	Zgrom. PP. Prezentek	„ Św. Jana 7	„	0,0	„	0,5	8	358,5	8	358,5	—	—	13	223	130	126	—	—	4	„
6. „	Konwent PP. Norbertan.	„ Kościuszki 88	„	0,5	„	3,0	7	337,2	7	337,2	0,1	—	15	179	93	93	—	—	—	„
7. „	Stow. „Cheder Iwri“	„ Kupa 16	„	0,0	„	0,0	6	167,4	—	—	—	—	8	120	170	154	12	2	2	„
8. „ im. Św. Katarzyny	Klasztor PP. Augustjanek	„ Skałeczna 12	„	0,0	„	0,0	7	200,5	7	200,5	—	—	12	192	109	102	—	—	7	„
9. „	„ SS. Urszulanek	„ Starowiślna 11	„	0,0	„	0,0	4	146,3	4	146,3	1,7	—	9	102	111	111	—	—	—	„
10. „ im. Św. Tomasza	„ SS. Kanoniczek	„ Szpitalna 10	„	0,0	„	0,0	8	371,9	8	371,9	—	—	9	197	134	100	14	—	20	„
11. „	I Koło T. S. Ludowej	„ Wolska 19	„	0,0	„	0,0	4	96,1	—	—	—	—	6	98	80	80	—	—	—	„
6. Powiat Limanowa																				
MIASTO:	—	—	—	—	—	—	—	—	—	—	—	—	—	—	—	—	—	—	—	—
WIEŚ:																				
1. Szczyrzyc	Konwent OO. Systersów	Szczyrzyc	Szczyrzyc k. Liman.	0,0	Dobra k. Limanowy	9,0	4	170,4	4	170,4	—	—	6	105	190	190	—	—	—	p.
7. Powiat Mielec																				
MIASTO:	—	—	—	—	—	—	—	—	—	—	—	—	—	—	—	—	—	—	—	—
WIEŚ:																				
1. Czermin	Gmina ewangelicka	Czermin	Czermin k. Mielca	0,2	Mielec	13,0	1	61,8	1	61,8	—	5,0	2	35	33	33	—	—	—	n.
2. Hyki	„	Hyki	Tuszów Narodowy	6,0	Tuszów Narodowy	6,0	1	48,8	1	48,8	—	8,0	1	36	23	22	1	—	—	p. n.
3. Padew	„	Padew	Padew	1,0	Padew	1,0	1	58,5	1	58,5	—	4,4	1	39	20	3	6	11	—	„ „
8. Powiat Nowy Sącz																				
MIASTO:																				
Nowy Sącz:																				
1. powszechna	Zgrom. SS. Niepok. Pocz. NPM.		Nowy Sącz	0,0	Nowy Sącz	0,0	3	144,0	3	144,0	—	—	3	76	29	20	8	—	1	p.
2. „	Gmina ewangelicka	ul. Pijarska 21	„	0,5	„	2,5	3	124,0	3	124,0	—	—	4	94	76	10	38	28	—	p. n.
Stary Sącz:																				
3 pow. im. Św. Kingi	Klasztor PP. Klarysek	„ Klasztorna 266	Stary Sącz	0,0	Stary Sącz	0,0	7	250,7	7	250,7	—	—	11	195	151	133	15	3	—	p.
WIEŚ:																				
1. Gołkowice Niemieckie	Gmina ewangelicka	Gołkowice Niem.	„	5,0	„	5,0	1	31,2	1	31,2	—	—	1	30	17	10	—	7	—	p. n.
2. Stadło	„	Stadło	Podegrodzie	3,0	„	5,0	1	48,0	1	48,0	—	2,3	2	32	33	14	—	12	7	„ „
9. Powiat Tarnów																				
MIASTO:																				
Tarnów:																				
1. powszechna	Fundacja bar. Hirscha	ul. Topolowa 2	Tarnów	1,0	Tarnów	1,5	4	262,5	4	262,5	0,1	—	2	48	116	115	—	—	1	p.
2. „	T-wo Żyd. Szkoły Lud.	„ Św. Anny 1	„	0,0	„	0,5	3	117,2	3	117,2	—	—	5	90	73	73	—	—	—	„
WIEŚ:																				
1. Zbylitowska Góra	T-wo Najśw. Serca Jezus.	Zbylitowska Góra	„	4,0	„	4,0	5	251,0	5	251,0	—	—	8	115	58	10	11	9	28	„

SZKOŁA SIEDZIBA, WZGL. NAZWA	KONCESJONARJUSZ	GMINA W MIASTACH ULICA i Nr. DOMU	URZĄD POCZTOWY		STACJA KOLEJOWA		IZBY LEKCYJNE				GRUNTY SZKOLNE W HEKT.		NAUCZYCIELE	GODZIN LEKCYJ TYGODNIOWO	DZIECI ZAPISANE DO SZKOŁY					JĘZYK NAUCZANIA
			Nazwa	Odległość w km.	Nazwa	Odległość w km.	Ogółem		W budynkach własnych		W użyciu				Ogółem	Uczęszczające z odległości				
							liczba	pow. w m.²	liczba	pow. w m.²	szkoły	nauczycieli				—1 km.	1—2 km.	2—3 km.	ponad 3 km.	
10. Powiat Wieliczka																				
MIASTO:	—	—	—	—	—	—	—	—	—	—	—	—	—	—	—	—	—	—	—	—
WIEŚ:																				
1. Pawlikowice	Pow. Św. Michała Arch.	Pawlikowice	Wieliczka	4,0	Wieliczka	5,0	2	101,7	2	101,7	—	—	8	108	100	100	—	—	—	p.
2. Siercza	SS. Urszulanki	Siercza	„	2,5	„	3,0	1	33,0	—	—	—	—	1	33	51	27	24	—	—	„
11. Powiat Żywiec																				
MIASTO:	—	—	—	—	—	—	—	—	—	—	—	—	—	—	—	—	—	—	—	—
WIEŚ:																				
1. Zabłocie	Izraelicka gm. wyznaniowa	Zabłocie	Żywiec	1,0	Żywiec	1,0	4	230,0	4	230,0	—	0,1	3	84	60	55	—	—	5	p.h.

SZKOŁA siedziba, wzgl. nazwa	KONCESJONARJUSZ	GMINA w miastach ulica i Nr. domu	URZĄD POCZTOWY: Nazwa	URZĄD POCZTOWY: Odległość w km.	STACJA KOLEJOWA: Nazwa	STACJA KOLEJOWA: Odległość w km.	IZBY LEKCYJNE: Ogółem: liczba	IZBY LEKCYJNE: Ogółem: pow. w m.³	IZBY LEKCYJNE: W budynkach własnych: liczba	IZBY LEKCYJNE: W budynkach własnych: pow. w m.³	GRUNTY SZKOLNE W HEKT.: W użyciu: szkoły	GRUNTY SZKOLNE W HEKT.: W użyciu: nauczycieli	NAUCZYCIELE	GODZIN LEKCYJ TYGODNIOWO	DZIECI ZAPISANE DO SZKOŁY: Ogółem	DZIECI ZAPISANE DO SZKOŁY: Uczęszczające z odległości: —1 km.	1—2 km.	2—3 km.	ponad 3 km.	JĘZYK NAUCZANIA
1. Powiat Dobromil																				
MIASTO:	—	—	—	—	—	—	—	—	—	—	—	—	—	—	—	—	—	—	—	—
WIEŚ:																				
1. Makowa Kolonja	Gmina ewangelicka	Makowa Kolonja	Rybotycze	3,0	Niżankowice	10,0	1	46,4	1	46,4	—	2,0	1	34	36	36	—	—	—	n.
2. Obersdorf	„	Obersdorf	Krościenko k. Chyrowa	1,0	Krościenko	1,0	1	30,0	1	30,0	—	—	1	30	13	13	—	—	—	„
3. Steinfels	„	Steinfels	„	7,5	„	7,5	1	77,0	1	77,0	—	0,3	1	34	20	20	—	—	—	„
2. Powiat Drohobycz																				
MIASTO:																				
Drohobycz:																				
1. powszechna	Konwent SS. Bazyljanek	ul. Konarskiego 6	Drohobycz	0,3	Drohobycz Miasto	1,0	5	122,5	5	122,5	—	—	8	135	75	74	—	—	1	p. r.
2. „	Ukr. Pedagog. T-wo	„ Św. Krzyża	„	0,0	„	0,0	1	25,0	—	—	—	—	2	32	29	27	2	—	—	r.
3. powsz. im. Szewczenki	„	pl. Smolki 2	„	0,0	„	0,0	4	134,5	—	—	—	—	8	180	181	49	99	14	19	„
WIEŚ:																				
1. Gassendorf	Gmina ewangelicka	Gassendorf	Stebnik	9,0	Gaje Wyżne	12,0	1	54,0	1	54,0	2,8	2,2	1	34	46	40	4	2	—	n.
2. Korośnica (Josefsberg)	„	Korośnica (Josefsb.)	Medenice	5,0	Uhersko Dobrzany	18,0	3	180,8	3	180,8	—	9,0	4	93	132	132	—	—	—	„
3. Krynica	Ewang. Schulgemeinde	Krynica	„	8,0	Piaseczna	16,0	1	30,1	1	30,1	12,0	—	1	30	16	16	—	—	—	p. n.
4. Letnia	Gmina ewangelicka	Letnia	„	3,0	Uhersko Dobrzany	21,0	1	42,0	1	42,0	9,0	—	1	35	11	11	—	—	—	n.
5. Nowa Wieś (Neudorf)	„	Nowa Wieś (Neud.)	Drohobycz	6,0	Bolechowce	0,5	1	35,0	—	—	5,0	—	1	33	23	19	4	—	—	„
6. Wypuczki (Ugartsberg)	„	Wypuczki (Ugarts.)	Medenice	7,0	Piaseczna	17,0	1	46,8	1	46,8	3,9	1,7	1	34	15	15	—	—	—	„
3. Powiat Gródek Jagielloński																				
MIASTO:																				
Gródek Jagielloński:																				
1. pow. im. Szaszkiewicza	Ukr. Pedagog. T-wo	ul. 29 Stycznia 26	Gródek Jagielloński	0,0	Gródek Jagielloński	1,5	1	22,5	—	—	—	—	2	21	34	30	4	—	—	r.
WIEŚ:																				
1. Hartfeld	Gmina ewangelicka	Hartfeld	„	8,0	Kamienobród	5,0	1	67,2	1	67,2	—	3,1	1	30	35	34	—	1	—	n.
2. Neuhof	„	Neuhof	„	7,5	Lubień Wielki	6,0	1	15,0	1	15,0	0,3	—	1	34	11	11	—	—	—	„
3. Rottenhan	„	Rottenhan	Janów k. Lwowa	4,5	Koźlinka	2,5	1	35,0	1	35,0	—	—	1	36	12	12	—	—	—	p. n.
4. Schönthal	„	Schönthal	Domażyr	1,9	Domażyr	2,0	1	45,0	1	45,0	—	5,5	1	30	36	35	1	—	—	n.
4. Powiat Jarosław																				
MIASTO:																				
Jarosław:																				
1. powszechna	Zgrom. SS. Niep. P.N.M.P.	Głębockie przedm.	Jarosław	2,0	Jarosław	1,5	5	106,0	5	106,0	—	—	10	135	91	35	20	10	26	p. f.
5. Powiat Jaworów																				
MIASTO:																				
Jaworów:																				
1. powszechna	Klasztor SS. Bazyljanek	ul. Klasztorna	Jaworów	1,0	Jaworów	3,0	5	114,5	—	—	—	—	9	153	55	44	5	1	5	p. r.

SZKOŁA siedziba, wzgl. nazwa	KONCESJONARJUSZ	GMINA w miastach ulica i Nr. domu	URZĄD POCZTOWY		STACJA KOLEJOWA		IZBY LEKCYJNE				GRUNTY SZKOLNE w hekt.		NAUCZYCIELE	GODZIN LEKCYJ tygodniowo	DZIECI ZAPISANE DO SZKOŁY					JĘZYK NAUCZANIA
			Nazwa	Odległość w km.	Nazwa	Odległość w km.	Ogółem		W budynkach własnych		W użyciu				Ogółem	Uczęszczające z odległości				
							liczba	pow. w m.²	liczba	pow. w m.²	szkoły	nauczycieli				—1 km.	1—2 km.	2—3 km.	ponad 3 km.	
WIEŚ:																				
1. Berdychów	Gmina ewangelicka	Berdychów	Jaworów	11,0	Jaworów	12,0	1	30,0	1	30,0	2,2	—	1	32	10	10	—	—	—	n.
2. Ożomla	„ „	Ożomla	Sądowa Wisznia	7,0	Sądowa Wisznia	6,0	1	37,4	1	37,4	5,8	—	1	42	21	21	—	—	—	p. n.
6. Powiat Lisko																				
MIASTO:	—	—	—	—	—	—	—	—	—	—	—	—	—	—	—	—	—	—	—	—
WIEŚ:																				
1. Bandrów Kolonja	Gmina ewangelicka	Bandrów Kolonja	Ustrzyki Dolne	12,0	Ustrzyki	12,0	1	50,4	1	50,4	—	8,0	2	36	61	61	—	—	—	n.
2. Berehy Dolne	„ „	Berehy Dolne	„ „	3,0	„	3,0	1	32,2	1	32,2	—	0,4	1	34	27	26	1	—	—	„
7. Powiat Lubaczów																				
MIASTO:	—	—	—	—	—	—	—	—	—	—	—	—	—	—	—	—	—	—	—	—
WIEŚ:																				
1. Reichau	Gmina ewangelicka	Reichau	Basznia Dolna	4,0	Basznia	3,0	1	30,0	1	30,0	—	3,3	1	30	21	10	—	—	11	n.
8. Powiat Lwów Miasto																				
MIASTO:																				
Lwów:																				
1. powszechna	Konwent PP. Benedykt.	pl. Benedyktyń. 2	Lwów	0,0	Lwów	0,0	8	290,7	8	290,7	—	—	15	181	129	115	12	—	2	p.
2. „	Marja Goldfarbowa	ul. Dąbczańkiej 9	„	0,0	„	0,0	5	131,0	—	—	—	—	6	113	102	100	2	—	—	„
3. „ im. B. Hrinczenki	Ukr. T-wo Pedagog.	„ Gródecka 95	„	0,5	„	0,5	6	282,9	—	—	—	—	13	307	334	174	59	54	47	r.
4. „	Gmina ewangelicka	„ Kochanowsk. 18	„	1,0	„	4,0	7	340,8	7	340,8	—	—	9	201	195	66	33	55	41	n.
5. „ im. Św. Józefa	Zgrom. Braci Szkolnych	„ Lelewela 9.	„	0,0	„	4,0	7	353,0	7	353,0	—	—	6	109	129	81	39	5	4	p.
6. „	Warzenica Al.	„ 29 Listopada 52	„	0,0	„	0,0	4	159,7	—	—	—	—	6	102	51	44	7	—	—	„
7. „	Aleksandra Filska	„ Łąckiego 8	„	1,0	„	3,0	3	85,2	—	—	—	—	2	60	28	21	4	2	1	„
8. „ im. Jordana	M. Kistryn	„ Św. Mikołaja 16	„	0,0	„	0,0	4	66,0	—	—	—	—	4	88	30	18	10	1	1	„
9. „ „ Szewczenki	Ukr. T-wo Pedagogiczne	„ Mochnack. 12	„	0,0	„	1,5	8	332,5	8	332,5	—	—	12	233	220	113	29	20	58	r.
10. „ „	„	„ „ 12	„	0,0	„	1,5	(5)	(186,0)	—	—	—	—	6	133	109	109	—	—	—	„
11. „	H. Makowiecka	„ Na Bajkach 27	„	0,0	„	0,0	4	63,8	—	—	—	—	3	82	40	15	24	1	—	p.
12. „ im. Notre Dame	Zgr. SS. de Notre Dame	„ Ochronek 8	„	0,0	„	0,0	4	116,5	4	116,5	—	—	7	104	70	60	8	1	1	„
13. „ „ dr. J. Niemca	Jan Niemiec	„ Pełczyńska 28	„	0,0	„	0,0	5	184,2	5	184,2	—	—	8	106	69	69	—	—	—	„
14. „ „ Św. Teresy	Zgr. SS. Opatrzn. Bożej	„ Sapiehy 30	„	0,0	„	0,0	6	215,6	6	215,6	—	—	8	176	118	118	—	—	—	p. n.
15. „ „ A. Kohna	Gmina żydowska	„ Św. Stanisł. 5	„	0,0	„	0,0	7	456,8	7	456,8	—	—	12	202	310	310	—	—	—	p.
16. „	Zgr. SS. Najśw. Rodziny	„ Unji Lubel. 9	„	0,0	„	0,0	2	51,7	2	51,7	—	—	4	45	20	13	7	—	—	„
17. „	Olga Żychowiczowa	„ Zyblikiewicza 8	„	0,0	„	0,0	4	75,0	4	75,0	—	—	10	99	46	46	—	—	—	„
9. Powiat Lwów																				
MIASTO:	—	—	—	—	—	—	—	—	—	—	—	—	—	—	—	—	—	—	—	—
WIEŚ:																				
1. Chrusne Nowe	Gmina ewangelicka	Chrusne Nowe	Szczerzec k. Lwowa	8,0	Siemianówka	6,0	1	55,3	1	55,3	—	4,4	1	34	21	21	—	—	—	n.
2. Dornfeld	„ „	Dornfeld	„ „	7,0	Szczerzec	7,0	2	127,3	2	127,3	—	10,0	3	60	83	81	2	—	—	„

SZKOŁA siedziba, wzgl. nazwa	KONCESJONARJUSZ	GMINA w miastach ulica i Nr. domu	URZĄD POCZTOWY: Nazwa	URZĄD POCZTOWY: Odległość w km.	STACJA KOLEJOWA: Nazwa	STACJA KOLEJOWA: Odległość w km.	IZBY LEKCYJNE: Ogółem liczba	IZBY LEKCYJNE: Ogółem pow. w m.²	IZBY LEKCYJNE: W budynkach własnych liczba	IZBY LEKCYJNE: W budynkach własnych pow. w m.²	GRUNTY SZKOLNE W HEKT.: W użyciu szkoły	GRUNTY SZKOLNE W HEKT.: W użyciu nauczycieli	NAUCZYCIELE	GODZIN LEKCYJ TYGODNIOWO	DZIECI ZAPISANE DO SZKOŁY: Ogółem	DZIECI ZAPISANE DO SZKOŁY: Uczęszczające z odległości —1 km.	1—2 km.	2—3 km.	ponad 3 km.	JĘZYK NAUCZANIA
3. Einsiedel	Gmina ewangelicka	Einsiedel	Szczerzec k. Lwowa	5,0	Szczerzec	5,0	1	45,0	1	45,0	—	4,0	1	32	13	13	—	—	—	p. n.
4. Falkenstein	„ „	Falkenstein	„ „ „ „	5,0	Szczerzec Miasto	5,0	1	56,3	1	56,3	—	3,3	1	36	25	25	—	—	—	„ „
5. Kaltwasser	„ „	Kaltwasser	Zimna Woda Rudno	2,0	Zimnawoda	2,0	1	41,3	1	41,3	—	2,2	1	27	13	13	—	—	—	„ „
6. Lewandówka	Ukr. T-wo Pedagogiczne	Biłohorszcze	Lwów 15 (Bogdanowk.)	1,5	Lwów	1,5	2	70,2	—	—	—	—	2	61	64	62	2	—	—	r.
7. Lindenfeld	Gmina ewangelicka	Lindenfeld	Brodki	3,0	Czerkasy	7,0	1	59,4	1	59,4	—	2,0	1	30	18	16	2	—	—	n.
8. Reichenbach	„ „	Reichenbach	„ „	3,0	Mikołajów Drohowyże	14,0	1	42,0	1	42,0	—	5,5	1	33	27	27	—	—	—	„
9. Rosenberg	„ „	Rosenberg	Szczerzec k. Lwowa	0,5	Szczerzec Miasto	0,5	1	30,0	1	30,0	—	1,7	1	30	10	10	—	—	—	„
10. Weinbergen	„ „	Weinbergen	Winniki	0,2	Winniki	1,0	1	49,8	1	49,8	3,3	1,1	1	30	27	21	—	6	—	„
10. Powiat Łańcut																				
MIASTO:	—	—	—	—	—	—	—	—	—	—	—	—	—	—	—	—	—	—	—	—
WIEŚ:																				
1. Königsberg	Gmina ewangelicka	Königsberg	Wola Zarczycka	1,0	Sarzyna	10,0	1	28,1	1	28,1	—	—	1	30	9	9	—	—	—	p. n.
11. Powiat Przemyśl																				
MIASTO:																				
Przemyśl:																				
1. powszechna	Żyd. Tow. Szk. Ludowej	ul. Górna 4	Przemyśl	0,5	Przemyśl	0,5	4	155,4	—	—	—	—	5	94	69	43	12	14	—	p. h.
2. „	Bractwo Św. Mikołaja	„ Św. Jana 41	„	0,3	„	1,0	3	153,5	3	153,5	—	—	5	112	141	30	37	74	—	r.
3. pow. im. Św. Scholastyki	Konwent PP. Benedyktynek	„ 22 Stycznia 3	„	0,0	„	0,0	7	265,8	7	265,8	—	—	15	242	306	194	85	1	26	p.
12. Powiat Rawa Ruska																				
MIASTO:	—	—	—	—	—	—	—	—	—	—	—	—	—	—	—	—	—	—	—	—
WIEŚ:																				
1. Einsingen	Gmina ewangelicka	Einsingen	Werchrata	5,0	Dziewięcierz	3,0	1	58,5	1	58,5	—	3,8	1	30	44	41	3	—	—	p. n.
2. Smolin	„ „	Smolin	Niemirów	6,0	Horyniec	8,0	1	83,7	1	83,7	—	4,3	1	34	5	4	1	—	—	„ „
13. Powiat Rudki																				
MIASTO:	—	—	—	—	—	—	—	—	—	—	—	—	—	—	—	—	—	—	—	—
WIEŚ:																				
1. Kupnowice Nowe (Neuk).	Gmina ewangelicka	Kupnowice Nowe	Koniuszki Siemianow.	9,5	Koniuszki Siemianow.	8,3	1	42,0	1	42,0	—	4,0	1	30	29	29	—	—	—	n.
14. Powiat Sambor																				
MIASTO:	—	—	—	—	—	—	—	—	—	—	—	—	—	—	—	—	—	—	—	—
WIEŚ:																				
1. Burczyce Nowe	Gmina ewangelicka	Burczyce Nowe	Koniuszki Siemianow.	9,0	Koniuszki Siemianow.	9,0	1	20,3	1	20,3	—	—	1	34	29	28	—	—	1	p. n.

XVI. Woj. STANISŁAWOWSKIE — PRYWATNE SZKOŁY POWSZECHNE

1. Pow. Bohorodczany — 2. Pow. Dolina
3. Pow. Kałusz — 4. Pow. Kołomyja

SZKOŁA siedziba, wzgl. nazwa	KONCESJONARJUSZ	GMINA w miastach ulica i Nr. domu	URZĄD POCZTOWY: Nazwa	URZĄD POCZTOWY: Odległość w km.	STACJA KOLEJOWA: Nazwa	STACJA KOLEJOWA: Odległość w km.	IZBY LEKCYJNE: Ogółem liczba	IZBY LEKCYJNE: Ogółem pow. w m.²	IZBY LEKCYJNE: W budynkach własnych liczba	IZBY LEKCYJNE: W budynkach własnych pow. w m.²	GRUNTY SZKOLNE W HEKT.: W użyciu szkoły	GRUNTY SZKOLNE W HEKT.: W użyciu nauczycieli	NAUCZYCIELE	GODZIN LEKCYJ TYGODNIOWO	DZIECI ZAPISANE DO SZKOŁY: Ogółem	DZIECI ZAPISANE DO SZKOŁY: Uczęszczające z odległości —1 km.	1—2 km.	2—3 km.	ponad 3 km.	JĘZYK NAUCZANIA
1. Powiat Bohorodczany																				
MIASTO:	—	—	—	—	—	—	—	—	—	—	—	—	—	—	—	—	—	—	—	—
WIEŚ:																				
1. Horocholina	Gmina ewangelicka	Horocholina	Bohorodczany	6,0	Cucyłów	7,0	1	64,0	1	64,0	—	3,3	1	34	28	15	6	6	1	p. n.
2. Manasterczany	„	Manasterczany	Sołotwina	0,0	Stanisławów	39,0	1	40,0	1	40,0	—	—	1	37	15	15	—	—	—	„ „
2. Powiat Dolina																				
MIASTO:																				
Dolina:																				
1. powszechna	Ukr. T-wo Pedagogiczne	•	Dolina	0,0	Dolina	0,0	4	122,9	—	—	—	—	5	127	107	45	35	16	11	r.
2. „	Gmina ewangelicka	Broczków przedm.	„	3,0	„	2,0	1	54,0	1	54,0	—	3,6	1	30	33	27	—	—	6	p. n.
Bolechów:																				
3. powszechna	Gmina izraelicka	•	Bolechów	0,5	Bolechów	1,5	4	181,4	4	181,4	0,1	0,1	5	103	139	91	48	—	—	p.
4. „	Gmina ewangelicka	Babilon Nowy prz.	„	0,3	„	2,0	1	100,0	1	100,0	0,3	1,7	1	36	65	46	13	—	6	n.
WIEŚ:																				
1. Debelówka	„	Debelówka	Dolina	6,0	Dolina	4,5	1	41,9	1	41,9	—	3,6	1	30	31	21	—	7	3	„
2. Diamantheim	„	Turza Wielka	Sokołów k. Stryja	9,0	Rachin	15,0	1	120,0	1	120,0	—	3,9	1	32	33	33	—	—	—	p. n.
3. Engelsberg	„	Engelsberg	Wełdzirz	3,0	Wygoda	7,0	1	48,0	1	48,0	—	3,3	1	32	27	25	—	2	—	n.
4. Jammersthal	„	Jammersthal	Bolechów	15,0	Bolechów	15,0	1	18,0	—	—	—	—	1	25	12	9	3	—	—	„
5. Pöchersdorf	„	Pöchersdorf	„	7,0	„	9,0	1	44,5	1	44,5	1,0	—	1	35	23	7	14	2	—	„
6. Wygoda ad Pacyków	„	Wygoda ad Pac.	Wygoda	0,0	Wygoda	0,1	1	49,6	1	49,6	—	0,3	1	34	12	8	4	—	—	„
3. Powiat Kałusz																				
MIASTO:	—	—	—	—	—	—	—	—	—	—	—	—	—	—	—	—	—	—	—	—
WIEŚ:																				
1. Landestreu	Gmina ewangelicka	Landestreu	Kałusz	11,0	Kałusz	9,0	1	54,0	1	54,0	—	—	1	36	40	33	7	—	—	p. n
2. Ugartsthal	„	Ugartsthal	„	6,0	Hołyń	5,5	1	63,0	1	63,0	—	—	1	34	45	45	—	—	—	„ „
4. Powiat Kołomyja																				
MIASTO:																				
Kołomyja:																				
1. powszechna	Gmina ewangelicka	ul. Tarnawskich 63	Kołomyja	1,0	Kołomyja	1,0	2	108,0	2	108,0	—	2,0	3	66	57	55	—	—	2	n.
2. „	„	Mariahilf przedm.	„	5,0	Rakowczyk	2,0	2	112,8	2	112,8	0,2	0,4	2	60	85	82	3	—	—	„
3. „	„	Sławce przedm.	„	2,5	Kołomyja	2,5	1	49,0	1	49,0	1,1	—	1	36	15	15	—	—	—	„

SZKOŁA siedziba, wzgl. nazwa	KONCESJONARJUSZ	GMINA w miastach ulica i Nr. domu	URZĄD POCZTOWY		STACJA KOLEJOWA		IZBY LEKCYJNE				GRUNTY SZKOLNE W HEKT.		NAUCZYCIELE	GODZIN LEKCYJ TYGODNIOWO	DZIECI ZAPISANE DO SZKOŁY					JĘZYK NAUCZANIA
			Nazwa	Odległość w km.	Nazwa	Odległość w km.	Ogółem		W budynkach własnych		W użyciu				Ogółem	Uczęszczające z odległości				
							liczba	pow. w m.²	liczba	pow. w m.²	szkoły	nauczycieli				—1 km.	1—2 km.	2—3 km.	ponad 3 km.	
5. Powiat Nadwórna																				
MIASTO:	—	—	—	—	—	—	—	—	—	—	—	—	—	—	—	—	—	—	—	
WIEŚ:																				
1. Siedliska Bredtheim	Gmina ewangelicka	Siedliska Bredth.	Ottynia	10,0	Hołosków	8,0	1	72,0	1	72,0	—	1,1	1	36	64	64	—	—	—	p. n.
6. Powiat Rohatyn																				
MIASTO:																				
Rohatyn:																				
1. powszechna	Ruskie T-wo Pedagogiczne		Rohatyn	1,0	Rohatyn	2,0	4	192,0	—	—	—	—	4	101	176	176	—	—	—	r.
7. Powiat Stanisławów																				
MIASTO:																				
Stanisławów:																				
1. pow. SS. Urszulanek	Konwent SS. Urszulanek	ul. Kamińskiego 18	Stanisławów	0,5	Stanisławów	0,4	2	60,8	2	60,8	—	—	5	97	32	21	11	—	—	p.
2. „ „	Gmina ewangelicka	„ Kilińskiego 7	„	1,0	„	0,5	6	284,5	6	284,5	0,2	—	8	198	205	183	18	3	1	n.
3. „ „ im. Szaszkiewicza	Ukraińsk. T-wo Pedagog.	„ 3-go Maja 18	„	0,5	„	1,0	6	205,0	5	175,0	—	—	9	180	168	109	12	6	41	r.
8. Powiat Stryj																				
MIASTO:																				
Stryj:																				
1. powszechna	Gmina ewangelicka	ul. Lwowska 63	Stryj	0,5	Stryj	1,0	3	122,0	3	122,0	—	0,1	5	118	82	50	19	11	2	n.
2. „ „ im. Szaszkiewicza	Ukraińsk. T-wo Pedagog.	„ Kraszewskiego	„	1,0	„	1,0	6	218,6	—	—	—	—	8	185	346	210	53	—	83	r.
3. „ „	Zgrom. SS. Nazaretanek	„ Kochanowskiego	„	0,3	„	0,5	4	122,1	4	122,1	—	—	5	101	60	60	—	—	—	p.
WIEŚ:																				
1. Brygielyn	Gmina ewangelicka	Brygielyn	Stryj	12,0	Zawadów k. Stryja	2,5	3	161,3	3	161,3	—	4,2	3	88	145	145	—	—	—	n.
2. Gelsendorf	„ „	Gelsendorf	Chodowice	2,0	Chodowice	2,0	1	90,0	1	90,0	0,2	2,0	1	30	47	40	7	—	—	„
3. Grabowiec Stryjski	„ „	Grabowiec Stryjsk.	Stryj	3,0	Stryj	3,0	1	72,0	1	72,0	—	6,0	1	32	44	39	2	—	3	„
4. Oleksice Nowe	„ „	Gelsendorf	Podhorce k. Stryja	2,0	Wierczany	5,0	1	31,2	—	—	—	—	1	32	11	11	—	—	—	p. n.
5. Uhersko	„ „	Uhersko	Uhersko	1,0	Uhersko Dobrzany	3,0	1	12,3	—	—	—	—	1	30	10	10	—	—	—	n.
9. Powiat Śniatyn																				
MIASTO:																				
Śniatyn:																				
1. powszechna	Zbór ewangelicki	Augustdorf przed.	Śniatyn	3,0	Śniatyn Załucze	7,0	1	54,0	1	54,0	—	2,2	1	33	43	42	1	—	—	p. n.

SZKOŁA SIEDZIBA, WZGL. NAZWA	KONCESJONARJUSZ	GMINA W MIASTACH ULICA i Nr. DOMU	URZĄD POCZTOWY		STACJA KOLEJOWA		IZBY LEKCYJNE				GRUNTY SZKOLNE W HEKT.		NAUCZYCIELE	GODZIN LEKCYJ TYGODNIOWO	DZIECI ZAPISANE DO SZKOŁY					JĘZYK NAUCZANIA
			Nazwa	Odległość w km.	Nazwa	Odległość w km.	Ogółem		W budynkach własnych		W użyciu				Ogółem	Uczęszczające z odległości				
							liczba	pow. w m.²	liczba	pow. w m.²	szkoły	nauczycieli				—1 km.	1—2 km.	2—3 km.	ponad 3 km.	
10. Powiat Tłumacz																				
MIASTO:	—	—	—	—	—	—	—	—	—	—	—	—	—	—	—	—	—	—	—	—
WIEŚ:																				
1. Konstantynówka	Gmina ewangelicka	Konstantynówka	Ottynia	8,0	Ottynia	9,0	1	40,0	1	40,0	—	4,0	1	30	22	18	4	—	—	p. n
2. Mikulsdorf	„	Ottynia	„	3,0	„	3,0	1	36,0	1	36,0	—	2,0	1	38	27	26	1	—	—	„ „
3. Neudorf	„	Neudorf	„	5,0	„	5,0	1	48,0	1	48,0	4,0	—	1	36	20	18	—	2	—	„ „
4. Sitanerówka	„	Ladzkie Szlacheckie	Markowce	7,0	Worona	4,0	1	48,0	1	48,0	—	1,7	1	34	33	33	—	—	—	„ „
11. Powiat Żydaczów																				
MIASTO:	—	—	—	—	—	—	—	—	—	—	—	—	—	—	—	—	—	—	—	—
WIEŚ:																				
1. Drohowyże	Fundacja hr. Skarbka	Demnia	Mikołajów n. Dniestrem	5,0	Mikołajów Drohowyże	5,0	4	235,3	4	235,3	6,3	—	10	115	146	146	—	—	—	p.
2. Drohowyże	„ „ „ „	„	„ „ „ „	5,0	„ „ „ „	5,0	6	276,6	6	276,6	—	—	7	149	138	138	—	—	—	„
3. Wola Obłażnicka	Zw. niemieckich katol.	Obłażnica	Hnizdyczów-Kochawina	5,0	Hnizdyczów-Kochawina	6,0	1	42,0	1	42,0	0,1	0,4	1	32	36	34	2	—	—	n.

XVII. WOJ. TARNOPOLSKIE

PRYWATNE SZKOŁY POWSZECHNE

SZKOŁA siedziba, wzgl. nazwa	KONCESJONARJUSZ	GMINA w miastach ulica i Nr. domu	URZĄD POCZTOWY		STACJA KOLEJOWA		IZBY LEKCYJNE				GRUNTY SZKOLNE W HEKT.		NAUCZYCIELE	GODZIN LEKCYJ TYGODNIOWO	DZIECI ZAPISANE DO SZKOŁY					JĘZYK NAUCZANIA
			Nazwa	Odległość w km.	Nazwa	Odległość w km.	Ogółem		W budynkach własnych		W użyciu				Ogółem	Uczęszczające z odległości				
							liczba	pow. w m.²	liczba	pow. w m.²	szkoły	nauczycieli				—1 km.	1—2 km.	2—3 km.	ponad 3 km.	
1. Powiat Borszczów																				
MIASTO:	—	—	—	—	—	—	—	—	—	—	—	—	—	—	—	—	—	—	—	—
WIEŚ:																				
1. Cygany	Komit. Szkoły Prywatnej	Cygany	Skała n. Zbruczem	7,0	Teresin	4,0	1	64,0	—	—	—	—	1	30	72	72	—	—	—	r.
2. Głęboczek	SS. Służebniczki N. M. P.	Głęboczek	Jezierzany k. Czortkow.	7,0	Jezierzany Piłatkowce	9,0	1	72,0	—	—	—	—	1	27	95	95	—	—	—	„
2. Powiat Brody																				
MIASTO:																				
Brody:																				
1. powszechna	Gmina Izraelicka	ul. Korzeniowsk. 18	Brody	0,0	Brody	0,0	3	171,7	3	171,7	—	—	7	148	249	249	—	—	—	p.
2. „	„	„ 16	„	0,0	„	0,0	5	228,0	5	228,0	—	—	8	157	255	254	—	—	1	„
3. Powiat Brzeżany																				
MIASTO:																				
Brzeżany:																				
1. powszechna	Ruskie Tow. Pedagogiczne	ul. Mickiewicza 8	Brzeżany	0,0	Brzeżany	0,8	4	114,7	4	114,7	—	—	5	101	91	91	—	—	—	r.
4. Powiat Buczacz																				
MIASTO:																				
Jazłowiec:																				
1. powszechna	SS. Niepokal. Pocz. N.M.P.	.	Jazłowiec	0,0	Buczacz	16,5	5	111,3	5	111,3	—	—	5	110	73	56	17	—	—	p.
5. Powiat Kamionka Strumiłowa																				
MIASTO:	—	—	—	—	—	—	—	—	—	—	—	—	—	—	—	—	—	—	—	—
WIEŚ:																				
1. Sapieżanka	Gmina Ewangelicka	Sapieżanka	Kamionka Strumiłowa	2,5	Sapieżanka	0,5	1	71,5	1	71,5	—	2,0	1	34	37	37	—	—	—	p. n.

SZKOŁA siedziba, wzgl. nazwa	KONCESJONARJUSZ	GMINA w miastach ulica i Nr. domu	URZĄD POCZTOWY		STACJA KOLEJOWA		IZBY LEKCYJNE				GRUNTY SZKOLNE W HEKT.		NAUCZYCIELE	GODZIN LEKCYJ TYGODNIOWO	DZIECI ZAPISANE DO SZKOŁY					JĘZYK NAUCZANIA
			Nazwa	Odległość w km.	Nazwa	Odległość w km.	Ogółem		W budynkach własnych		W użyciu				Ogółem	Uczęszczające z odległości				
							liczba	pow. w m²	liczba	pow. w m²	szkoły	nauczycieli				—1 km.	1—2 km.	2—3 km.	ponad 3 km.	
6. Powiat Kopyczyńce																				
MIASTO:																				
Kopyczyńce:																				
1. powszechna	Ukraińskie Tow. Pedag.	ul. Czortkowska 343	Kopyczyńce	1,0	Kopyczyńce	2,0	3	138,6	—	—	—	—	7	161	175	62	79	30	4	r.
Husiatyn:																				
2. powszechna	„	„ Cechowa	Husiatyn	1,0	Husiatyn	2,0	2	48,0	—	—	—	—	2	62	39	39	—	—	—	„
7. Powiat Przemyślany																				
MIASTO:	—	—	—	—	—	—	—	—	—	—	—	—	—	—	—	—	—	—	—	—
WIEŚ:																				
1. Dobrzanica	Gmina ewangelicka	Dobrzanica	Janczyn	4,0	Wołków	10,0	1	18,0	1	18,0	—	1,1	1	24	14	14	—	—	—	p. n.
2. Unterwalden	„	Unterwalden	Kurowice	6,0	Kurowice	6,0	1	56,0	1	56,0	—	5,0	1	33	37	37	—	—	—	„ „
8. Powiat Radziechów																				
MIASTO:	—	—	—	—	—	—	—	—	—	—	—	—	—	—	—	—	—	—	—	—
WIEŚ:																				
1. Hanunin	Gmina ewangelicka	Hanunin	Radziechów	3,0	Radziechów	3,0	1	52,8	1	52,8	—	1,4	1	30	11	11	—	—	—	p. n.
2. Mierów	„	Mierów	Chołojów	3,0	Chołojów	3,0	1	38,5	1	38,5	—	1,4	1	30	17	17	—	—	—	„ „
3. Nowa Wieś	„	Suszno	Witków Nowy	6,0	Suszno	3,0	1	35,0	1	35,0	—	1,4	1	32	17	15	2	—	—	„ „
4. Romanówka Szczurow.	„	Romanówka Szczur.	Stojanów	3,0	Stojanów	3,0	1	42,0	1	42,0	—	0,3	1	30	12	12	—	—	—	„ „
5. Stanin	„	Stanin	Radziechów	3,0	Radziechów	3,0	1	48,8	1	48,8	—	1,4	1	34	18	18	—	—	—	„ „
9. Powiat Tarnopol																				
MIASTO:																				
Tarnopol:																				
1. pow. im. Józefa Perla	Fundacja J. Perla	ul. Perla 2.	Tarnopol	0,0	Tarnopol	0,0	7	324,4	7	324,4	—	—	13	268	305	305	—	—	—	p.
WIEŚ:																				
1. Konopkówka	Gmina ewangelicka	Konopkówka	Mikulińce	3,0	Mikulińce Strusów	3,0	1	20,0	—	—	—	1,7	1	30	15	15	—	—	—	n.
10. Powiat Złoczów																				
MIASTO:																				
Złoczów:																				
1. im. M. Szaszkiewicza	Ukraińskie Tow. Pedag.	ul. Sienkiewicza 40	Złoczów	0,0	Złoczów	1,5	5	164,4	—	—	—		8	169	217	84	50	58	25	r.
WIEŚ:																				
1. Angelówka	Gmina ewangelicka	Ożydów	Ożydów	4,0	Ożydów	3,0	1	35,0	1	35,0	—	2,2	1	30	33	33	—	—	—	n.
2. Bronisławówka	„	Bronisławówka	Zborów	8,0	Zarwanica	7,0	1	39,8	1	39,8	—	2,2	1	28	21	21	—	—	—	p. n.
3. Sobolówka	Gmina Sobolówka	Sobolówka	Białykamień	6,0	Ożydów	9,0	1	20,0	—	—	—	2,2	1	35	18	18	—	—	—	p.

CZĘŚĆ IV

SZKOŁY POWSZECHNE O SZCZEGÓLNYM CHARAKTERZE

A. PUBLICZNE WZGL. PAŃSTWOWE. — *B.* PRYWATNE WZGL. SAMORZĄDOWE

a: szkoły wydziałowe
b: szkoły powszechne wyższe
c: preparandy nauczycielskie
d: szkoły ćwiczeń przy seminarjach nauczycielskich
e: szkoły specjalne:
„ 1. dla głuchoniemych
„ 2. dla ociemniałych
„ 3. dla umysłowo upośledzonych
„ 4. dla moralnie zaniedbanych.

ZNAKI I SKRÓTY

W rubryce: JĘZYK OJCZYSTY:

l. . . . . — litewski.
n. . . . . — niemiecki.
p. . . . . — polski.
r. . . . . — rusiński.

SZKOŁY POWSZECHNE O SZCZEGÓLNYM CHARAKTERZE

A. PUBLICZNE, WZGL. PAŃSTWOWE

WOJEWÓDZTWO	SZKOŁA SIEDZIBA, WZGL. NAZWA	GMINA W MIASTACH ULICA i Nr. DOMU	URZĄD POCZTOWY Nazwa	URZĄD POCZTOWY Odległość w km.	STACJA KOLEJOWA Nazwa	STACJA KOLEJOWA Odległość w km.	IZBY LEKCYJNE Ogółem liczba	IZBY LEKCYJNE Ogółem pow. w m.²	IZBY LEKCYJNE W budynkach własnych liczba	IZBY LEKCYJNE W budynkach własnych pow. w m.²	INNE IZBY SZKOLNE	MIESZKANIA NAUCZYCIELI W BUDYNKACH WŁASNYCH Mieszkań	MIESZKANIA NAUCZYCIELI W BUDYNKACH WŁASNYCH Izb (w tem kuchen)	GRUNTY SZKOLNE W HEKT. W użyciu szkoły	GRUNTY SZKOLNE W HEKT. W użyciu nauczycieli	NAUCZYCIELE W charakterze etatowych	NAUCZYCIELE W charakterze nieetatowych	GODZIN LEKCYJ TYGODNIOWO	DZIECI ZAPISANE DO SZKOŁY Ogółem	DZIECI ZAPISANE DO SZKOŁY W internacie	DZIECI ZAPISANE DO SZKOŁY Uczęszczające z odległości —1 km.	1—2 km.	2—3 km.	ponad 3 km.	JĘZYK NAUCZANIA
	a. WYDZIAŁOWE:																									
	POWIAT BYDGOSZCZ M.:																									
	MIASTO:																									
	Bydgoszcz:																									
	1. wydziałowa	ul. Konarskiego 7	Bydgoszcz	0,0	Bydgoszcz	0,0	14	744,0	14	744,0	7	—	—	0,4	—	26	—	554	739	—	—	666	—	73	p.
	2. „	„ „ 1	„	0,0	„	0,0	15	731,6	15	731,6	6	—	—	—	—	22	—	550	708	—	667	10	—	31	„
	POWIAT GNIEZNO M.:																									
	MIASTO:																									
	Gniezno:																									
	3. im. J. Chociszewskiego	ul. Łubińskiego 7	Gniezno	0,0	Gniezno	0,0	6	251,0	—	—	2	—	—	—	—	8	2	199	282	—	238	7	3	34	„
	POWIAT GRODZISK:																									
	MIASTO:																									
	Grodzisk:																									
	4. wydziałowa	pl. Dąbrowskiego	Grodzisk	0,0	Grodzisk	0,0	9	465,1	9	465,1	8	1	4 (1)	—	—	12	—	305	233	—	220	4	—	9	„
	Buk:																									
	5. wydziałowa	ul. Szkolna 4	Buk	0,0	Buk	0,0	3	130,3	3	130,3	2	1	4 (1)	—	—	8	1	171	153	—	121	7	12	13	„
	POWIAT INOWROCŁAW M.:																									
	MIASTO:																									
	Inowrocław:																									
	6. wydziałowa	ul. Pakoska 99	Inowrocław	0,0	Inowrocław	0,0	13	644,3	13	644,3	14	—	—	—	1,0	15	1	428	485	—	278	2	6	199	„
	7. „	„ Średnia 9	„	0,0	„	0,0	11	477,8	11	477,8	3	—	—	—	1,0	17	2	384	415	—	313	—	—	102	„
	POWIAT JAROCIN:																									
	MIASTO:																									
	Jarocin:																									
	8. im. M. Konopnickiej	ul. Hallera 10	Jarocin	0,0	Jarocin	0,0	7	193,5	7	193,5	—	1	4 (1)	—	—	10	2	228	195	—	110	—	—	85	„
	POWIAT KROTOSZYN:																									
	MIASTO:																									
	Krotoszyn:																									
	9. wydziałowa	pl. Wolności 5	Krotoszyn	0,0	Krotoszyn	0,0	10	402,4	10	402,4	13	—	—	—	—	14	—	305	322	—	287	—	—	35	„

POZNAŃSKIE

SZKOŁY POWSZECHNE O SZCZEGÓLNYM CHARAKTERZE

A. PUBLICZNE, WZGL. PAŃSTWOWE

WOJEWÓDZTWO	SZKOŁA siedziba, wzgl. nazwa	GMINA w miastach ulica i Nr. domu	URZĄD POCZTOWY: Nazwa	URZĄD POCZTOWY: Odległość w km.	STACJA KOLEJOWA: Nazwa	STACJA KOLEJOWA: Odległość w km.	IZBY LEKCYJNE: Ogółem: liczba	IZBY LEKCYJNE: Ogółem: pow. w m.²	IZBY LEKCYJNE: W budynkach własnych: liczba	IZBY LEKCYJNE: W budynkach własnych: pow. w m.²	INNE IZBY SZKOLNE	MIESZKANIA NAUCZYCIELI W BUDYNKACH WŁASNYCH: Mieszkań	MIESZKANIA NAUCZYCIELI W BUDYNKACH WŁASNYCH: Izb (w tem kuchen)	GRUNTY SZKOLNE W HEKT.: W użyciu: szkoły	GRUNTY SZKOLNE W HEKT.: W użyciu: nauczycieli	NAUCZYCIELE: W charakterze: etatowych	NAUCZYCIELE: W charakterze: nieetatowych	GODZIN LEKCYJ TYGODNIOWO	DZIECI ZAPISANE DO SZKOŁY: Ogółem	DZIECI ZAPISANE DO SZKOŁY: W internacie	DZIECI ZAPISANE DO SZKOŁY: Uczęszczające z odległości: —1 km.	—2 km.	—3 km.	ponad 3 km.	JĘZYK NAUCZANIA
POZNAŃSKIE	**Powiat Międzychód:**																									
	MIASTO:																									
	Międzychód:																									
	10. wydziałowa	ul. Wroniecka 19	Międzychód n. Wartą	0,5	Międzychód Wschód	0,0	9	398,4	9	398,4	5	1	6 (1)	—	1,0	8	1	201	189	—	106	49	13	21	p.
	Powiat Mogilno:																									
	MIASTO:																									
	Mogilno:																									
	11. wydziałowa	.	Mogilno	0,5	Mogilno	1,5	9	298,4	—	—	6	—	—	—	—	10	1	283	326	—	170	16	13	127	„
	Powiat Oborniki:																									
	MIASTO:																									
	Oborniki:																									
	12. wydziałowa	pl. Mickiewicza .	Oborniki	0,1	Oborniki	1,5	8	354,6	4	219,5	3	—	—	—	—	10	3	246	200	—	153	12	9	26	„
	Rogoźno:																									
	13. im. K. Marcinkowskiego	ul. W. Poznań. 285a	Rogoźno n. Wełną .	0,0	Rogoźno Wkp. . .	3,0	7	257,7	7	257,7	3	1	6 (1)	—	—	9	—	189	145	—	89	28	12	16	„
	Powiat Ostrów:																									
	MIASTO:																									
	Ostrów:																									
	14. wydziałowa	ul. przy Zborze .	Ostrów poznański . .	1,0	Ostrów Wkp. . .	2,0	11	503,1	11	503,1	2	—	—	—	—	10	1	244	321	—	230	4	11	76	„
	15. . . . „	„ Gimnazjalna .	. . . „	0,5	. . „ . . „ . .	0,5	9	416,6	9	416,6	2	1	3 (-)	—	—	12	—	269	291	—	225	2	—	64	„
	Powiat Pleszew:																									
	MIASTO:																									
	Pleszew:																									
	16. wydziałowa	ul. Ogrodowa 2. .	Pleszew	0,5	Pleszew	0,5	10	411,5	10	411,5	4	—	—	—	—	14	1	322	321	—	302	—	7	12	„
	Powiat Poznań M:																									
	MIASTO:																									
	Poznań:																									
	17. wydziałowa I.	ul. Działyńskich .	Poznań	0,0	Poznań	2,0	21	1260,9	21	1260,9	10	—	—	—	—	37	—	874	959	—	310	356	134	159	„
	18. . . . „ . . **II.**	„ . . . „ . 5. .	. . . „	0,0	. . „	2,0	19	1052,3	19	1052,3	3	—	—	—	—	30	—	734	833	—	407	262	105	59	„
	19. . . . „ . **III.** . . .	„ Różana 1/3 . .	. . „	0,0	. . „	0,0	30	1620,0	30	1620,0	12	—	—	—	—	47	—	1088	1145	—	1118	—	—	27	„
	20. . . . „ . . **IV.** . . .	„ Berwińskiego 3.	. . „	1,0	. . „	1,0	28	1495,0	28	1495,0	20	—	—	0,3	—	48	—	988	1001	—	599	218	109	75	„
	Powiat Poznań:																									
	MIASTO:																									
	Pobiedziska:																									
	21. wydziałowa	ul. Poznańska 9. a	Pobiedziska	0,0	Pobiedziska . . .	0,0	5	151,9	5	151,9	1	—	—	0,2	0,3	8	1	161	152	—	104	2	—	46	„
	Swarzadz:																									
	22. wydziałowa	„ Kilińskiego . .	Swarzędz	0,0	Swarzędz	0,0	5	153,0	5	153,0	2	—	—	—	—	7	—	160	146	—	83	2	15	46	„

SZKOŁY POWSZECHNE O SZCZEGÓLNYM CHARAKTERZE

A. PUBLICZNE, WZGL. PAŃSTWOWE

WOJEWÓDZTWO	SZKOŁA SIEDZIBA, WZGL. NAZWA	GMINA W MIASTACH ULICA i Nr. DOMU	URZĄD POCZTOWY Nazwa	URZĄD POCZTOWY Odległość w km.	STACJA KOLEJOWA Nazwa	STACJA KOLEJOWA Odległość w km.	IZBY LEKCYJNE Ogółem liczba	IZBY LEKCYJNE Ogółem pow. w m.²	IZBY LEKCYJNE W budynkach własnych liczba	IZBY LEKCYJNE W budynkach własnych pow. w m.²	INNE IZBY SZKOLNE	MIESZKANIA NAUCZYCIELI W BUDYNKACH WŁASNYCH Mieszkań	MIESZKANIA NAUCZYCIELI W BUDYNKACH WŁASNYCH Izb (w tem kuchen)	GRUNTY SZKOLNE W HEKT. W użyciu szkoły	GRUNTY SZKOLNE W HEKT. W użyciu nauczycieli	NAUCZYCIELE W charakterze etatowych	NAUCZYCIELE W charakterze nieetatowych	GODZIN LEKCYJ TYGODNIOWO	DZIECI ZAPISANE DO SZKOŁY Ogółem	DZIECI ZAPISANE DO SZKOŁY W internacie	DZIECI ZAPISANE DO SZKOŁY Uczęszczające z odległości —1 km.	1—2 km.	2—3 km.	ponad 3 km.	JĘZYK NAUCZANIA
POZNAŃSKIE	POWIAT RAWICZ: MIASTO: ***Rawicz:***																									
	23. wydziałowa	ul. Mickiewicza 313	Rawicz	0,0	Rawicz	0,0	6	350,8	6	350,8	1	—	—	—	—	8	2	180	204	—	133	11	—	60	p.
	POWIAT STRZELNO: MIASTO: ***Strzelno:***																									
	24. wydziałowa	ul. Kolejowa . . .	Strzelno	0,1	Strzelno	0,3	10	376,3	10	376,3	1	1	5 (1)	—	—	14	2	346	233	—	173	17	25	18	„
	POWIAT SZAMOTUŁY: MIASTO: ***Pniewy:***																									
	25. wydziałowa	ul. Dworcowa . .	Pniewy	0,0	Pniewy	0,0	6	195,4	6	195,4	—	—	—	—	—	7	1	189	134	—	101	1	7	25	„
	Wronki:																									
	26. wydziałowa	„ Polna 74 . .	Wronki	0,0	Wronki	0,0	5	178,0	—	—	2	—	—	—	—	9	3	240	206	—	163	5	3	35	„
	POWIAT ŚMIGIEL: MIASTO: ***Śmigiel:***																									
	27. wydziałowa	Rynek 16	Śmigiel	0,5	Śmigiel	0,7	6	250,8	—	—	1	—	—	—	—	8	—	178	148	—	120	8	2	18	„
	POWIAT ŚREM: MIASTO: ***Śrem:***																									
	28. wydziałowa	ul. Zielona . . .	Śrem	0,0	Śrem	0,0	6	138,5	6	138,5	2	—	—	—	—	8	—	195	192	—	161	—	3	28	„
	POWIAT WOLSZTYN: MIASTO: ***Wolsztyn:***																									
	29. wydziałowa	ul. Ogrodowa 1 .	Wolsztyn	0,0	Wolsztyn	0,0	4	147,5	4	147,5	3	1	4 (1)	—	—	6	1	108	92	—	64	4	4	20	„
	POWIAT WRZEŚNIA: MIASTO: ***Września:***																									
	30. wydziałowa	ul. Sienkiewicza 14	Września	0,5	Września	1,5	8	293,8	8	293,8	4	1	4 (1)	0,3	0,1	12	—	253	216	—	133	19	3	61	„
	POWIAT WYRZYSK: MIASTO: ***Łobżenica:***																									
	31. wydziałowa	ul. Złotowska 268	Łobżenica	0,5	Łobżenica	0,8	5	213,0	4	167,2	7	1	8 (1)	—	1,0	5	1	136	91	—	61	4	7	19	„
	Nakło:																									
	32. wydziałowa	„ ks. Skargi 391 .	Nakło	0,0	Nakło n. Notecią .	0,0	7	260,7	7	260,7	3	1	6 (1)	—	—	8	—	228	157	—	97	14	11	35	„

SZKOŁY POWSZECHNE O SZCZEGÓLNYM CHARAKTERZE

A. PUBLICZNE, WZGL. PAŃSTWOWE

WOJEWÓDZTWO	SZKOŁA SIEDZIBA, WZGL. NAZWA	GMINA W MIASTACH ULICA i Nr. DOMU	URZĄD POCZTOWY Nazwa	URZĄD POCZTOWY Odległość w km.	STACJA KOLEJOWA Nazwa	STACJA KOLEJOWA Odległość w km.	IZBY LEKCYJNE Ogółem liczba	IZBY LEKCYJNE Ogółem pow. w m.²	IZBY LEKCYJNE W budynkach własnych liczba	IZBY LEKCYJNE W budynkach własnych pow. w m.²	INNE IZBY SZKOLNE	MIESZKANIA NAUCZYCIELI W BUDYNKACH WŁASNYCH Mieszkań	MIESZKANIA NAUCZYCIELI W BUDYNKACH WŁASNYCH Izb (w tem kuchen)	GRUNTY SZKOLNE W HEKT. W użyciu szkoły	GRUNTY SZKOLNE W HEKT. W użyciu nauczycieli	NAUCZYCIELE W charakterze etatowych	NAUCZYCIELE W charakterze nieetatowych	GODZIN LEKCYJ TYGODNIOWO	DZIECI ZAPISANE DO SZKOŁY Ogółem	W internacie	Uczęszczające z odległości —1 km.	1—2 km.	2—3 km.	ponad 3 km.	JĘZYK NAUCZANIA
POMORSKIE	POWIAT ŻNIN:																								
	MIASTO:																								
	Żnin:																								
	33. wydziałowa	ul. Nowa 1 . . .	Żnin	0,1	Żnin	1,0	8	204,2	8	204,2	3	—	—	—	—	10	—	244	258	—	199	—	27	32	p.
	POWIAT BRODNICA:																								
	MIASTO:																								
	Brodnica:																								
	34. wydziałowa	ul. Kamionka 18 .	Brodnica n. Drwęcą .	0,0	Brodnica	0,0	9	249,6	9	249,6	4	—	—	0,8	—	12	1	299	265	—	157	35	—	73	p.
	Lidzbark:																								
	35. wydziałowa	„ Zielińska . . .	Lidzbark	0,2	Lidzbark Miasto .	0,2	5	124,0	5	124,0	—	2	5 (1)	—	—	5	—	137	100	—	86	7	—	7	„
	POWIAT CHOJNICE:																								
	MIASTO:																								
	Chojnice:																								
	36. wydziałowa	ul. Szpitalna 3 . .	Chojnice	0,2	Chojnice	1,0	7	318,0	7	318,0	5	—	—	0,1	—	9	1	224	244	—	123	66	—	55	„
	WIEŚ:																								
	37. Czersk	Czersk	Czersk	0,5	Czerk	0,3	6	243,0	6	243,0	3	—	—	—	—	5	4	146	156	—	119	13	12	12	„
	POWIAT DZIAŁDOWO:																								
	MIASTO:																								
	Działdowo:																								
	38. wydziałowa	ul. Dworcowa . .	Działdowo	0,5	Działdowo	0,3	6	262,7	6	262,7	5	—	—	—	—	7	1	152	178	—	135	1	2	40	„
	POWIAT GRUDZIĄDZ:																								
	MIASTO:																								
	Grudziądz:																								
	39. wydziałowa	ul. Trynkowa 19 .	Grudziądz	0,3	Grudziądz	1,3	14	613,8	14	613,8	10	1	4 (1)	0,2	—	18	1	428	465	—	389	—	24	52	„
	POWIAT LUBAWA:																								
	MIASTO:																								
	Lubawa:																								
	40. wydziałowa	ul. Poznańska 6 .	Lubawa	0,0	Lubawa	0,0	6	195,5	6	195,5	2	2	7 (2)	—	—	8	1	204	142	—	125	5	10	2	„
	Nowemiasto:																								
	41. wydziałowa	„ Kościuszkow. 3	Nowemiasto n. Drwęcą	0,0	Nowe Miasto Pom.	0,0	7	193,1	7	193,1	2	—	—	—	—	8	1	177	180	—	157	6	3	14	„
	POWIAT PUCK:																								
	MIASTO:																								
	Puck:																								
	42. wydziałowa	ul. Zamkowa 130 .	Puck	0,0	Puck	0,0	5	172,2	5	172,2	5	—	—	—	—	6	—	152	105	—	85	—	2	18	„

SZKOŁY POWSZECHNE O SZCZEGÓLNYM CHARAKTERZE

A. PUBLICZNE, WZGL. PAŃSTWOWE

WOJEWÓDZTWO	SZKOŁA SIEDZIBA, WZGL. NAZWA	GMINA W MIASTACH ULICA i Nr. DOMU	URZĄD POCZTOWY		STACJA KOLEJOWA		IZBY LEKCYJNE				INNE IZBY SZKOLNE	MIESZKANIA NAUCZYCIELI W BUDYNKACH WŁASNYCH		GRUNTY SZKOLNE W HEKT.		NAUCZYCIELE		GODZIN LEKCYJ TYGODNIOWO	DZIECI ZAPISANE DO SZKOŁY						JĘZYK NAUCZANIA
			Nazwa	Odległość w km.	Nazwa	Odległość w km.	Ogółem		W budynkach własnych					W użyciu		W charakterze			Ogółem	W internacie	Uczęszczające z odległości				
							liczba	pow. w m.²	liczba	pow. w m.²		Mieszkań	Izb (w tem kuchen)	szkoły	nauczycieli	etatowych	nieetatowych				—1 km.	1—2 km.	2—3 km.	ponad 3 km.	
	POWIAT SĘPOLNO:																								
	MIASTO:																								
	Sępolno:																								
	43. wydziałowa	ul. Jeziorna . . .	Sępólno	0,3	Sępólno	1,0	8	235,6	8	235,6	5	—	—	—	—	7	1	204	186	—	115	2	8	61	p. n.
	POWIAT STAROGARD:																								
	MIASTO:																								
	Starogard:																								
	44. wydziałowa	ul. Warszawska .	Starogard	0,0	Starogard . . .	0,0	12	481,9	12	481,9	6	—	—	—	—	14	1	365	365	—	237	3	3	122	p.
	POWIAT ŚWIECIE:																								
	MIASTO:																								
	Świecie:																								
	45. wydziałowa	ul. Dworcowa 24 a	Świecie	0,0	Świecie	0,0	7	236,0	7	236,0	5	—	—	—	—	7	1	221	216	—	171	18	1	26	„
	POWIAT TCZEW:																								
	WIEŚ:																								
	46. Pelplin	Pelplin	Pelplin	0,0	Pelplin	0,0	8	177,0	—	—	5	—	—	—	—	11	—	291	211	—	25	45	54	87	„
	POWIAT TORUŃ MIASTO:																								
	MIASTO:																								
	Toruń:																								
	47. wydziałowa	pl. Św. Katarzyny 7-8	Toruń Miasto . . .	1,5	Toruń	1,5	12	607,3	12	607,3	9	1	4 (1)	—	—	19	—	437	418	—	128	144	67	79	„
	48. . . . „	„ . . . „ . . .	. „	1,5	. „	1,5	11	523,4	11	523,4	2	1	4 (1)	—	—	16	1	355	452	—	162	166	56	68	„
	POWIAT TORUŃ:																								
	MIASTO:																								
	Chełmża:																								
	49. wydziałowa	ul. Hallera 26 a .	Chełmża	0,0	Chełmża . . .	0,0	8	310,2	8	310,2	8	—	—	0,1	—	11	—	231	213	—	154	—	10	49	„
	POWIAT TUCHOLA:																								
	MIASTO:																								
	Tuchola:																								
	50. wydziałowa	ul. Szkolna 4 . .	Tuchola	0,0	Tuchola	0,0	6	268,8	6	268,8	1	—	—	—	—	7	1	203	210	—	114	28	2	66	„
	POWIAT WĄBRZEŹNO:																								
	MIASTO:																								
	Wąbrzeźno:																								
	51. wydziałowa	ul. Kr. Jadwigi 4 .	Wąbrzeźno	0,0	Wąbrzeźno . . .	2,0	8	260,0	8	260,0	2	—	—	—	—	10	1	253	198	—	160	20	10	8	„
	POWIAT WEJHEROWO:																								
	MIASTO:																								
	Wejherowo:																								
	52. wydziałowa	ul. Klasztorna 5 .	Wejherowo	0,0	Wejherowo . . .	1,3	6	191,0	6	191,0	3	1	5 (1)	—	—	8	1	199	194	—	107	43	—	44	„

POMORSKIE

SZKOŁY POWSZECHNE O SZCZEGÓLNYM CHARAKTERZE

A. PUBLICZNE, WZGL. PAŃSTWOWE

WOJEWÓDZTWO	SZKOŁA siedziba, wzgl. nazwa	GMINA w miastach ulica i Nr. domu	URZĄD POCZTOWY: Nazwa	URZĄD POCZTOWY: Odległość w km.	STACJA KOLEJOWA: Nazwa	STACJA KOLEJOWA: Odległość w km.	IZBY LEKCYJNE: Ogółem liczba	IZBY LEKCYJNE: Ogółem pow. w m.²	IZBY LEKCYJNE: W budynkach własnych liczba	IZBY LEKCYJNE: W budynkach własnych pow. w m.²	INNE IZBY SZKOLNE	MIESZKANIA NAUCZYCIELI W BUDYNKACH WŁASNYCH: Mieszkań	MIESZKANIA NAUCZYCIELI W BUDYNKACH WŁASNYCH: Izb (w tem kuchen)	GRUNTY SZKOLNE W HEKT.: W użyciu szkoły	GRUNTY SZKOLNE W HEKT.: W użyciu nauczycieli	NAUCZYCIELE: W charakterze etatowych	NAUCZYCIELE: W charakterze nieetatowych	GODZIN LEKCYJ TYGODNIOWO	DZIECI ZAPISANE DO SZKOŁY: Ogółem	DZIECI ZAPISANE DO SZKOŁY: W internacie	DZIECI ZAPISANE DO SZKOŁY: Uczęszczające z odległości —1 km.	1—2 km.	2—3 km.	ponad 3 km.	JĘZYK NAUCZANIA
ŚLĄSKIE	**Powiat Katowice M.:**																									
	MIASTO:																									
	Katowice:																									
	53. im. St. Batorego	ul. Szkolna	Katowice	0,3	Katowice	0,3	21	1142,8	21	1142,8	10	—	—	0,4	—	21	—	581	828	—	498	146	54	130	p.
	54. „ „ „	„ „ „	„	0,3	„	0,3	(21)	(1142,8)	(21)	(1142,8)	(10)	—	—	(0,4)	—	25	—	605	782	—	546	139	10	87	„
	55. im. St. Konarskiego	„ „ „ 9	„	0,0	„	0,0	25	1092,4	25	1092,4	13	—	—	—	—	26	1	622	1110	—	916	—	10	184	n.
	56. wydziałowa	„ „ „ 9	„	0,0	„	0,0	(25)	(1092,4)	(25)	(1092,4)	—	—	—	—	—	32	—	818	1293	—	668	235	107	283	„
	b. SZKOŁY POWSZECHNE WYŻSZE																									
ŚLĄSKIE	**Powiat Bielsko M.:**																									
	MIASTO:																									
	Bielsko:																									
	1. powszechna wyższa	ul. Dąbrowskiego	Bielsko	0,0	Bielsko	0,0	11	745,5	9	609,5	—	—	—	—	—	14	2	311	370	—	201	28	13	128	p.
	2. „ „ „	„ Sienkiewicza 8	„	0,0	„	0,0	9	607,8	7	467,8	2	—	—	—	—	14	—	255	298	—	169	33	19	77	„
	3. „ „ „	„ Staszica 8	„	0,0	„	0,0	10	704,8	10	704,8	7	—	—	—	—	14	—	292	313	—	209	58	30	16	n.
	4. „ „ „	pl. Kościelny 7	„	0,0	„	0,0	11	580,6	—	—	8	—	—	—	—	16	1	330	324	—	250	14	21	39	„
	5. „ „ „	„ „ „ 6	„	0,0	„	0,0	11	721,5	—	—	9	—	—	—	—	16	2	347	420	—	299	36	9	76	„
ŚLĄSKIE	**Powiat Bielsko:**																									
	WIEŚ:																									
	6. Czechowice	Czechowice	Dziedzice	1,0	Dziedzice	1,0	4	234,0	4	234,0	4	1	4 (1)	—	—	8	—	141	177	—	20	85	20	52	p.
ŚLĄSKIE	**Powiat Cieszyn:**																									
	MIASTO:																									
	Cieszyn:																									
	7. im. St. Hasewicza	pl. Klasztorny 7	Cieszyn	0,1	Cieszyn	0,4	5	337,3	5	337,3	5	—	—	—	—	10	—	182	189	—	72	33	15	69	„
	8. „ **M. Konopnickiej**	ul. Ciężarowa 1	„	0,0	„	0,0	6	420,0	6	420,0	8	—	—	—	—	10	2	177	204	—	68	31	59	46	„
	9. powszechna wyższa	pl. Wolności	„	0,5	„	0,7	1	66,0	1	66,0	—	—	—	0,8	—	2	7	80	51	—	45	3	—	3	n.
	10. „ „ „	„ „ „	„	0,5	„	0,7	2	132,0	2	132,0	—	—	—	—	—	4	6	110	94	—	84	7	—	3	„
	Skoczów:																									
	11. powszechna wyższa	al. Mickiewicza 312	Skoczów	0,0	Skoczów	0,0	10	619,1	10	619,1	6	1	4 (1)	0,1	0,1	18	2	355	470	—	280	55	34	101	p.
	WIEŚ:																									
	12. Zebrzydowice	Zebrzydowice	Zebrzydowice	0,0	Zebrzydowice	1,0	1	79,8	1	79,8	—	—	—	—	—	2	5	38	39	—	13	14	1	11	„
LWOWSKIE	**Powiat Lwów M.:**																									
	MIASTO:																									
	Lwów:																									
	13. im. Św. Anny	ul. Św. Anny 2	Lwów	0,0	Lwów	0,0	14	622,0	14	622,0	6	—	—	—	—	20	1	528	629	—	605	4	—	20	p.
	14. „ **M. Konopnickiej**	„ Zielona 10	„	0,0	„	0,0	14	767,8	14	767,8	5	—	—	—	—	19	—	431	481	—	481	—	—	—	„
	15. „ **Św. Marcina**	„ Św. Marcina 6	„	0,0	„	0,0	12	808,5	12	808,5	5	—	—	0,2	—	16	—	400	510	—	498	—	—	12	„
	16. „ „ **Marji Magdal.**	„ L. Sapiehy 11	„	0,0	„	0,0	12	501,8	12	501,8	3	—	—	—	—	23	2	513	832	—	581	134	47	70	„
	17. „ **St. Żółkiewskiego**	„ Sadownicka 70	„	0,0	„	0,0	11	635,4	11	635,4	5	1	4 (1)	—	—	13	—	321	358	—	266	55	10	27	„

SZKOŁY POWSZECHNE O SZCZEGÓLNYM CHARAKTERZE

A. PUBLICZNE, WZGL. PAŃSTWOWE

WOJEWÓDZTWO	SZKOŁA SIEDZIBA, WZGL. NAZWA	GMINA W MIASTACH ULICA i Nr. DOMU	URZĄD POCZTOWY Nazwa	URZĄD POCZTOWY Odległość w km.	STACJA KOLEJOWA Nazwa	STACJA KOLEJOWA Odległość w km.	IZBY LEKCYJNE Ogółem liczba	IZBY LEKCYJNE Ogółem pow. w m.²	IZBY LEKCYJNE W budynkach własnych liczba	IZBY LEKCYJNE W budynkach własnych pow. w m.²	INNE IZBY SZKOLNE	MIESZKANIA NAUCZYCIELI W BUDYNKACH WŁASNYCH Mieszkań	MIESZKANIA NAUCZYCIELI W BUDYNKACH WŁASNYCH Izb (w tem kuchen)	GRUNTY SZKOLNE W HEKT. W użyciu szkoły	GRUNTY SZKOLNE W HEKT. W użyciu nauczycieli	NAUCZYCIELE W charakterze etatowych	NAUCZYCIELE W charakterze nieetatowych	GODZIN LEKCYJ TYGODNIOWO	DZIECI ZAPISANE DO SZKOŁY Ogółem	W internacie	Uczęszczające z odległości —1 km.	1—2 km.	2—3 km.	ponad 3 km.	JĘZYK NAUCZANIA
LWOWSKIE	POWIAT RZESZÓW: MIASTO: ***Rzeszów:*** **18. im. Św. Scholastyki**	ul. Grunwaldzka 11	Rzeszów	0,5	Rzeszów	0,1	15	885,1	15	885,1	2	—	—	—	—	20	—	408	649	—	518	67	37	27	p.
STANISŁAWOWSKIE	POWIAT STANISŁAWÓW: MIASTO: ***Stanisławów:*** **19. im. Królowej Jadwigi**	ul. 3-go Maja 16	Stanisławów	0,4	Stanisławów	0,4	15	850,7	15	850,7	4	—	—	0,3	0,1	21	—	468	555	—	327	123	65	40	p.
	c. PREPARANDY NAUCZYCIELSKIE																								
WARSZAWSKIE	POWIAT LIPNO: WIEŚ: **1. Wymyślin**	Skępe	Skępe	1,5	Wioska	1,0	2	89,0	—	—	—	—	—	—	—	3	4	53	70	27	27	16	—	—	p.
	POWIAT MIŃSK MAZOWIECKI: WIEŚ: **2. Huta Mińska**	Mińsk Mazowiecki	Mińsk Mazowiecki	2,5	Mińsk Mazowiecki	3,0	2	81,0	—	—	2	—	—	—	—	4	1	68	63	58	2	3	—	—	„
	POWIAT NIESZAWA: MIASTO: ***Nieszawa:*** **3. preparanda**	ul. 3-go Maja 13	Nieszawa	0,3	Nieszawa	4,0	2	66,8	—	—	1	—	—	—	—	6	5	70	46	27	11	1	—	7	„
	POWIAT PUŁTUSK: MIASTO: ***Pułtusk:*** **4. preparanda**	ul. Kościuszki 6	Pułtusk	0,0	Zegrze	30,0	2	106,1	—	—	16	—	—	—	—	3	5	68	60	47	13	—	—	—	„
	POWIAT RYPIN: WIEŚ: **5. Szafarnia**	Płonne	Gołub	7,0	Gołub	7,0	2	112,2	2	112,2	10	5	5 (-)	4,5	—	4	1	72	73	69	4	—	—	—	„
	POWIAT SKIERNIEWICE: MIASTO: ***Skierniewice:*** **6. preparanda**	ul. Mickiewicza 28	Skierniewice	0,5	Skierniewice	3,5	2	94,7	—	—	3	—	—	—	—	3	1	60	76	53	12	—	—	11	„
	POWIAT WARSZAWA: WIEŚ: **7. Ołtażew**	Ożarów	Warszawa sk. p. 435	17,0	Ożarów	2,0	2	116,2	—	—	3	—	—	—	—	4	1	68	61	51	6	2	—	2	„

SZKOŁY POWSZECHNE O SZCZEGÓLNYM CHARAKTERZE

A. PUBLICZNE, WZGL. PAŃSTWOWE

WOJEWÓDZTWO	SZKOŁA SIEDZIBA, WZGL. NAZWA	GMINA W MIASTACH ULICA i Nr. DOMU	URZĄD POCZTOWY		STACJA KOLEJOWA		IZBY LEKCYJNE				INNE IZBY SZKOLNE	MIESZKANIA NAUCZYCIELI W BUDYNKACH WŁASNYCH		GRUNTY SZKOLNE W HEKT.		NAUCZYCIELE		GODZIN LEKCYJ TYGODNIOWO	DZIECI ZAPISANE DO SZKOŁY						JĘZYK NAUCZANIA
			Nazwa	Odległość w km.	Nazwa	Odległość w km.	Ogółem		W budynkach własnych			Mieszkań	Izb (w tem kuchen)	W użyciu		W charakterze			Ogółem	W internacie	Uczęszczające z odległości				
							liczba	pow. w m.²	liczba	pow. w m.²				szkoły	nauczycieli	etatowych	nieetatowych				—1 km.	1—2 km.	2—3 km.	ponad 3 km.	
ŁÓDZKIE	POWIAT KALISZ: WIEŚ: **8. Opatówek**	Opatówek	Opatówek	0,0	Opatówek	0,5	2	119,0	—	—	4	—	—	—	—	3	1	60	67	50	6	8	3	—	p.
	POWIAT ŁĘCZYCA: MIASTO: ***Ozorków:*** **9. preparanda**	ul. Zajączka 7	Ozorków	0,0	Ozorków	2,0	2	91,8	—	—	2	—	—	—	—	3	1	71	68	66	2	—	—	—	„
	POWIAT PIOTRKÓW: WIEŚ: **10. Wolbórz**	Wolbórz	Wolbórz	1,0	Baby	9,0	1	35,0	1	35,0	6	2	6 (2)	—	—	2	2	36	36	16	3	—	12	5	„
	POWIAT RADOMSKO: WIEŚ: **11. Kamińsk**	Dobryszyce	Kamińsk	1,0	Kamińsk	0,0	2	83,6	—	—	2	—	—	—	—	5	2	64	67	41	9	1	3	13	„
	POWIAT TUREK: MIASTO: ***Uniejów:*** **12. preparanda**	Uniejów-Zamek	Uniejów	0,0	Dąbie	12,0	2	100,1	—	—	10	—	—	—	—	3	1	68	61	49	10	2	—	—	„
	POWIAT WIELUŃ: MIASTO: ***Wieluń:*** **13. preparanda**	ul. Ratuszowa 3	Wieluń	0,3	Wieluń	1,5	2	132,0	2	132,0	1	4	12 (3)	—	—	2	2	72	109	67	20	7	12	3	„
KIELECKIE	POWIAT KIELCE: WIEŚ: **14. Suchedniów**	Suchedniów	Suchedniów	0,2	Suchedniów	1,3	2	94,3	—	—	8	—	—	—	—	4	1	68	99	88	—	—	5	6	p.
	POWIAT KOZIENICE: WIEŚ: **15. Sieciechów-Opactwo**	Sieciechów	Wola Klasztorna	1,0	Bąkowiec	3,0	2	97,4	2	97,4	8	3	4 (-)	2,3	0,7	3	1	60	84	57	14	7	—	6	„
	POWIAT OLKUSZ: WIEŚ: **16. Starczynów-Skałka**	Bolesław	Bolesław k. Olkusza	3,0	Bukowno	1,0	2	129,8	—	—	1	—	—	—	—	4	1	72	84	45	4	8	14	13	„
	POWIAT OPOCZNO: MIASTO: ***Opoczno:*** **17. preparanda**	ul. Szewska 1	Opoczno	0,3	Opoczno	1,5	2	101,0	—	—	2	—	—	—	—	4	1	68	82	57	25	—	—	—	„
	POWIAT SANDOMIERZ: WIEŚ: **18. Klimontów**	Klimontów	Klimontów	0,2	Sandomierz	25,0	2	102,5	?	102,5	4	3	7 (2)	—	—	3	1	68	83	59	11	3	3	7	„

SZKOŁY POWSZECHNE O SZCZEGÓLNYM CHARAKTERZE

A. PUBLICZNE, WZGL. PAŃSTWOWE

WOJEWÓDZTWO	SZKOŁA SIEDZIBA, WZGL. NAZWA	GMINA W MIASTACH ULICA i Nr. DOMU	URZĄD POCZTOWY Nazwa	URZĄD POCZTOWY Odległość w km.	STACJA KOLEJOWA Nazwa	STACJA KOLEJOWA Odległość w km.	IZBY LEKCYJNE Ogółem liczba	IZBY LEKCYJNE Ogółem pow. w m.²	IZBY LEKCYJNE W budynkach własnych liczba	IZBY LEKCYJNE W budynkach własnych pow. w m.²	INNE IZBY SZKOLNE	MIESZKANIA NAUCZYCIELI W BUDYNKACH WŁASNYCH Mieszkań	MIESZKANIA NAUCZYCIELI W BUDYNKACH WŁASNYCH Izb (w tem kuchen)	GRUNTY SZKOLNE W HEKT. W użyciu szkoły	GRUNTY SZKOLNE W HEKT. W użyciu nauczycieli	NAUCZYCIELE W charakterze etatowych	NAUCZYCIELE W charakterze nieetatowych	GODZIN LEKCYJ TYGODNIOWO	DZIECI ZAPISANE DO SZKOŁY Ogółem	W internacie	Uczęszczające z odległości —1 km.	1—2 km.	2—3 km.	ponad 3 km.	JĘZYK NAUCZANIA
LUBELSKIE	POWIAT BIAŁA PODLASKA:																								
	WIEŚ:																								
	19. Jabłeczna	Zabłocie	Slawatycze	5,0	Dubica	2,5	2	114,0	2	114,0	5	3	10 (3)	—	—	4	1	60	80	65	10	5	—	—	p.
	POWIAT CHEŁM:																								
	MIASTO:																								
	Chełm:																								
	20. preparanda	.	Chełm lubelski . . .	1,0	Chełm	3,0	2	164,6	2	164,6	—	3	6 (2)	—	—	3	—	72	74	56	6	8	3	1	„
	POWIAT HRUBIESZÓW:																								
	WIEŚ:																								
	21. Turkowice	Miętkie	Tyszowce	6,0	Turkowice . . .	2,2	2	70,7	2	70,7	6	1	3 (1)	1,4	—	3	5	71	91	73	13	—	5	—	„
	POWIAT ŁUKÓW:																								
	WIEŚ:																								
	22. Stanin	Stanin	Łuków	16,0	Sarnów	7,0	2	90,0	—	—	1	—	—	—	—	4	1	68	79	66	9	—	4	—	„
	POWIAT SOKOŁÓW:																								
	WIEŚ:																								
	23. Mołożewo	Jabłonna	Sokołów podlaski . .	19,0	Sokołów	20,0	2	87,9	2	87.9	3	4	6 (-)	—	—	4	1	68	79	74	5	—	—	—	„
BIAŁOSTOCKIE	POWIAT BIAŁYSTOK:																								
	MIASTO:																								
	Białystok:																								
	24. preparanda	ul. Mickiewicza 2	Białystok	0,0	Białystok	0,0	2	114,0	2	114,0	—	1	3 (1)	—	—	2	9	74	64	—	64	—	—	—	p.
	POWIAT BIELSK:																								
	MIASTO:																								
	Bielsk:																								
	25. preparanda	maj. Hołowiesk .	Bielsk podlaski . . .	1,0	Bielsk Podlaski .	0,5	2	114,0	2	114,0	4	3	6 (1)	—	—	3	4	76	72	45	27	—	—	—	„
	POWIAT KOLNO:																								
	WIEŚ:																								
	26. Pieńki Borowe	Jedwabne	Jedwabne	5,0	Łomża	15,0	2	135,2	2	135,2	5	4	8 (1)	3,9	—	4	1	76	79	56	15	7	1	—	„
	POWIAT SUWAŁKI:																								
	MIASTO:																								
	Suwałki:																								
	27. preparanda	ul. Wigierska 80 .	Suwałki	0,0	Suwałki	0,0	2	97,1	2	97,1	1	2	2 (-)	—	—	3	2	88	95	44	51	—	—	—	„
	POWIAT SZCZUCZYN:																								
	MIASTO:																								
	Szczuczyn:																								
	28. preparanda	ul. Kilińskiego . .	Szczuczyn białostocki	0,0	Grajewo	15,0	2	72,5	—	—	2	—	—	—	—	4	1	69	56	44	9	1	1	1	„

SZKOŁY POWSZECHNE O SZCZEGÓLNYM CHARAKTERZE

A. PUBLICZNE, WZGL. PAŃSTWOWE

WOJEWÓDZTWO	SZKOŁA SIEDZIBA, WZGL. NAZWA	GMINA W MIASTACH ULICA i Nr. DOMU	URZĄD POCZTOWY		STACJA KOLEJOWA		IZBY LEKCYJNE				INNE IZBY SZKOLNE	MIESZKANIA NAUCZYCIELI W BUDYNKACH WŁASNYCH		GRUNTY SZKOLNE W HEKT.		NAUCZYCIELE		GODZIN LEKCYJ TYGODNIOWO	DZIECI ZAPISANE DO SZKOŁY						JĘZYK NAUCZANIA
			Nazwa	Odległość w km.	Nazwa	Odległość w km.	Ogółem		W budynkach własnych					W użyciu		W charakterze			Ogółem	W internacie	Uczęszczające z odległości				
							liczba	pow. w m.²	liczba	pow. w m.²		Mieszkań	Izb (w tem kuchen)	szkoły	nauczycieli	etatowych	nieetatowych				—1 km.	1—2 km.	2—3 km.	ponad 3 km.	
BIAŁOSTOCKIE	POWIAT WOŁKOWYSK:																								
	MIASTO:																								
	Wołkowysk:																								
	29. preparanda	ul. 3-go maja 14 .	Wołkowysk I	0,5	Wołkowysk I . .	3,0	2	91,0	—	—	2	—	—	—	—	3	3	59	70	22	19	—	29	—	p.
	Świsłocz:																								
	30. preparanda	„ Traugutta 1 . .	Świsłocz	0,5	Świsłocz	2,0	2	99,8	2	99,8	6	15	28 (7)	—	—	6	7	74	61	32	20	5	4	—	„
	WIEŚ:																								
	31. Jałówka	Jałówka	Jałówka	0,0	Krynki	12,0	2	97,5	2	97,5	2	3	9 (3)	0,4	—	3	2	76	82	46	36	—	—	—	„
NOWOGRÓDZKIE	POWIAT LIDA:																								
	WIEŚ:																								
	32. Zieniapisze	Sobakińce . . .	Sobakińce	5,0	Skrzybowce . . .	31,0	1	28,5	1	28,5	12	2	2 (-)	—	—	2	1	36	35	14	7	2	2	10	p.
	POWIAT NIEŚWIEŻ:																								
	MIASTO:																								
	Nieśwież:																								
	33. preparanda	Zamek ks. Radziwił.	Nieśwież	1,5	Horodziej	14,0	3	95,1	—	—	4	—	—	—	—	3	4	82	60	—	27	30	2	1	„
	POWIAT NOWOGRÓDEK:																								
	WIEŚ:																								
	34. Adampol	Niechniewicze . .	Niechniewicze	3,0	Nowogródek . .	20,0	2	89,6	—	—	2	—	—	16,0	—	2	4	88	55	50	1	4	—	—	„
	POWIAT SŁONIM:																								
	MIASTO:																								
	Słonim:																								
	35. preparanda	ul. 3-go maja 38 .	Słonim	0,5	Słonim	2,0	2	86,0	2	86,0	—	1	1 (-)	—	—	2	6	72	49	32	13	—	—	4	„
POLESKIE	POWIAT KOBRYŃ:																								
	MIASTO:																								
	Kobryń:																								
	36. preparanda	ul. 3-go maja 66 .	Kobryń	0,3	Kobryń	2,5	2	73,1	2	73,1	3	—	—	—	—	3	3	76	50	26	24	—	—	—	p.
	POWIAT PIŃSK:																								
	WIEŚ:																								
	37. Żabczyce	Żabczyce	Pińsk	11,0	Mołotkowicze . .	3,0	2	89,5	—	—	1	—	—	—	—	3	1	93	46	42	1	1	1	1	„
WOŁYŃSKIE	POWIAT WŁODZIMIERZ:																								
	WIEŚ:																								
	38. Sielec	Mikulicze	Włodzimierz	10,0	Bubnów	4,0	2	106,8	2	106,8	4	2	4 (1)	4,0	—	3	1	74	60	50	—	—	—	10	p.
	POWIAT ZDOŁBUNÓW:																								
	MIASTO:																								
	Ostróg:																								
	39. preparanda	al. Mickiewicza .	Ostróg n. Horyniem .	1,0	Ożenin	12,0	2	132,5	2	132,5	6	2	2 (-)	—	—	4	3	77	85	33	27	20	2	3	„

SZKOŁY POWSZECHNE O SZCZEGÓLNYM CHARAKTERZE

A. PUBLICZNE, WZGL. PAŃSTWOWE

WOJEWÓDZTWO	SZKOŁA — SIEDZIBA, WZGL. NAZWA	GMINA W MIASTACH — ULICA i Nr. DOMU	URZĄD POCZTOWY — Nazwa	URZĄD POCZTOWY — Odległość w km.	STACJA KOLEJOWA — Nazwa	STACJA KOLEJOWA — Odległość w km.	IZBY LEKCYJNE — Ogółem — liczba	IZBY LEKCYJNE — Ogółem — pow. w m.²	IZBY LEKCYJNE — W budynkach własnych — liczba	IZBY LEKCYJNE — W budynkach własnych — pow. w m.²	INNE IZBY SZKOLNE	MIESZKANIA NAUCZYCIELI W BUDYNKACH WŁASNYCH — Mieszkań	MIESZKANIA NAUCZYCIELI W BUDYNKACH WŁASNYCH — Izb (w tem kuchen)	GRUNTY SZKOLNE W HEKT. — W użyciu — szkoły	GRUNTY SZKOLNE W HEKT. — W użyciu — nauczycieli	NAUCZYCIELE — W charakterze — etatowych	NAUCZYCIELE — W charakterze — nieetatowych	GODZIN LEKCYJ TYGODNIOWO	DZIECI ZAPISANE DO SZKOŁY — Ogółem	DZIECI ZAPISANE DO SZKOŁY — W internacie	DZIECI ZAPISANE DO SZKOŁY — Uczęszczające z odległości — —1 km.	—1 km.	1—2 km.	2—3 km.	ponad 3 km.	JĘZYK NAUCZANIA
POMORSKIE	POWIAT TORUŃ:																									
	WIEŚ:																									
	40. Lubicz	Lublicz	Lubicz	0,0	Lubicz	0,0	2	113,7	—	—	—	—	—	—	—	3	—	64	67	49	7	6	—	5	p.
	POWIAT WEJHEROWO:																									
	MIASTO:																									
	Wejherowo:																									
	41. preparanda	ul. Kalwaryjska .	Wejherowo	0,0	Wejherowo . . .	0,0	2	88,4	—	—	3	—	—	—	—	2	5	64	64	17	18	10	—	19	„
	d. SZKOŁY ĆWICZEŃ PRZY PAŃSTWOWYCH SEMINARJACH																									
M. ST. WARSZAWA	MIASTO:																									
	Warszawa:																									
	1. im. St. Konarskiego . .	ul. Krak. Przed. 36	Warszawa	.	Warszawa	.	6	278,2	6	278,2	2	—	—	—	—	7	1	145	205	—	199	—	5	1	p.
	2. „ E. Orzeszkowej . .	„ Nowolipki 11/13	. . . . .	.	. . „	.	4	164,8	4	164,8	1	—	—	—	—	6	6	114	111	—	111	—	—	—	„
	3. Szkoła ćwiczeń	„ Koszykowa 1 .	. . „	.	. . „	.	5	196,9	—	—	2	—	—	—	—	8	5	193	209	—	196	11	2	—	„
WARSZAWSKIE	POWIAT GRÓJEC:																									
	MIASTO:																									
	Mogielnica:																									
	4. Szkoła ćwiczeń	ul. Kr. Przedmieśc.	Mogielnica k. Grójca	0,3	Mogielnica . . .	2,0	3	69,3	—	—	—	—	—	—	—	4	1	71	54	—	49	5	—	—	p.
	POWIAT LIPNO:																									
	WIEŚ:																									
	5. Wymyślin	Skępe	Skępie	2,0	Wioska	1,0	4	178,5	4	178,5	—	—	—	—	—	9	—	107	85	—	75	10	—	—	„
	POWIAT ŁOWICZ:																									
	MIASTO:																									
	Łowicz:																									
	6. Szkoła ćwiczeń	ul. Piotrkowska 32	Łowicz	1,7	Łowicz	2,0	5	202,2	5	202,2	1	—	—	—	—	6	5	116	124	—	102	21	—	1	„
	POWIAT MIŃSK MAZOWIECKI:																									
	WIEŚ:																									
	7. Siennica	Siennica	Mińsk Mazowiecki . .	11,0	Mińsk Mazowiecki	11,0	2	61,4	2	61,4	—	—	—	—	—	2	3	60	97	—	58	12	8	19	„
	POWIAT MŁAWA:																									
	MIASTO:																									
	Mława:																									
	8. Szkoła ćwiczeń	ul. Warszawska 46	Mława	1,0	Mława	3,0	4	140,5	—	—	2	—	—	—	—	4	2	105	71	—	69	2	—	—	„
	POWIAT NIESZAWA:																									
	MIASTO:																									
	Nieszawa:																									
	9. Szkoła ćwiczeń	ul. 3-go Maja 17 .	Nieszawa	0,3	Nieszawa	4,0	1	34,8	1	34,8	—	—	—	—	—	4	1	26	19	—	19	—	—	—	„

SZKOŁY POWSZECHNE O SZCZEGÓLNYM CHARAKTERZE

A. PUBLICZNE, WZGL. PAŃSTWOWE

WOJEWÓDZTWO	SZKOŁA — SIEDZIBA, WZGL. NAZWA	GMINA — W MIASTACH ULICA i Nr. DOMU	URZĄD POCZTOWY — Nazwa	URZĄD POCZTOWY — Odległość w km.	STACJA KOLEJOWA — Nazwa	STACJA KOLEJOWA — Odległość w km.	IZBY LEKCYJNE — Ogółem — liczba	IZBY LEKCYJNE — Ogółem — pow. w m.²	IZBY LEKCYJNE — W budynkach własnych — liczba	IZBY LEKCYJNE — W budynkach własnych — pow. w m.²	INNE IZBY SZKOLNE	MIESZKANIA NAUCZYCIELI W BUDYNKACH WŁASNYCH — Mieszkań	MIESZKANIA NAUCZYCIELI W BUDYNKACH WŁASNYCH — Izb (w tem kuchen)	GRUNTY SZKOLNE W HEKT. — W użyciu — szkoły	GRUNTY SZKOLNE W HEKT. — W użyciu — nauczycieli	NAUCZYCIELE — W charakterze — etatowych	NAUCZYCIELE — W charakterze — nieetatowych	GODZIN LEKCYJ TYGODNIOWO	DZIECI ZAPISANE DO SZKOŁY — Ogółem	DZIECI ZAPISANE DO SZKOŁY — W internacie	DZIECI ZAPISANE DO SZKOŁY — Uczęszczające z odległości — —1 km.	Uczęszczające z odległości — 1—2 km.	Uczęszczające z odległości — 2—3 km.	Uczęszczające z odległości — ponad 3 km.	JĘZYK NAUCZANIA
WARSZAWSKIE	POWIAT PŁOCK:																									
	MIASTO:																									
	Płock:																									
	10. Szkoła ćwiczeń	ul. Kolegjalna 19	Płock	0,0	Płock Radziwie	0,0	7	226,8	7	226,8	—	—	—	—	—	10	—	204	194	—	194	—	—	—	p.
	11. „	„ Królewiecka 20	„	0,0	„	0,0	3	167,8	—	—	—	—	—	—	—	5	5	72	85	—	85	—	—	—	„
	POWIAT PUŁTUSK:																									
	MIASTO:																									
	Pułtusk:																									
	12. Szkoła ćwiczeń	ul. Kościuszki 23	Pułtusk	0,0	Nasielsk	28,0	4	137,8	—	—	—	—	—	—	—	5	4	105	95	—	94	—	—	1	„
	POWIAT WARSZAWA:																									
	WIEŚ:																									
	13. Ursynów	Wilanów	Warszawa	10,0	Warszawa	2,0	3	172,7	3	172,7	2	—	—	—	—	4	4	85	105	—	69	25	—	11	„
ŁÓDZKIE	POWIAT BRZEZINY:																									
	MIASTO:																									
	Tomaszów Rawski:																									
	14. Szkoła ćwiczeń	ul. Św. Antoniego 44	Tomaszów Rawski	3,0	Tomaszów	3,0	4	239,6	—	—	1	—	—	—	—	4	4	105	101	—	69	—	32	—	p.
	POWIAT ŁĘCZYCA:																									
	MIASTO:																									
	Łęczyca:																									
	15. Szkoła ćwiczeń	ul. 3-go Maja 2	Łęczyca	0,3	Łęczyca	1,0	3	146,9	—	—	1	—	—	—	—	5	—	74	92	—	82	7	3	—	„
	POWIAT ŁÓDŹ:																									
	MIASTO:																									
	Zgierz:																									
	16. Szkoła ćwiczeń	ul. Narutowicza 23	Zgierz	0,0	Zgierz	0,0	4	146,3	—	—	—	—	—	—	—	7	1	105	128	—	120	—	8	—	„
	POWIAT PIOTRKÓW:																									
	MIASTO:																									
	Piotrków:																									
	17. Szkoła ćwiczeń	ul. Strończyńsk. 1	Piotrków trybunalski	0,0	Piotrków	0,0	4	186,5	4	186,5	—	—	—	—	—	3	1	62	113	—	113	—	—	—	„
	POWIAT SIERADZ:																									
	MIASTO:																									
	Zduńska Wola:																									
	18. Szkoła ćwiczeń	ul. Sieradzka 32	Zduńska Wola	0,0	Zduńska Wola	0,0	2	98,5	—	—	1	—	—	—	—	3	2	45	49	—	47	2	—	—	„
KIELECKIE	POWIAT BĘDZIN:																									
	MIASTO:																									
	Sosnowiec:																									
	19. im. A. Mickiewicza	ul. Wawel 1	Sosnowiec	1,0	Sosnowiec Warsz.	0,5	4	202,9	4	202,9	—	—	—	—	—	6	5	99	84	—	84	—	—	—	p.

SZKOŁY POWSZECHNE O SZCZEGÓLNYM CHARAKTERZE

A. PUBLICZNE, WZGL. PAŃSTWOWE

WOJEWÓDZTWO	SZKOŁA — SIEDZIBA, WZGL. NAZWA	GMINA — W MIASTACH ULICA i Nr. DOMU	URZĄD POCZTOWY — Nazwa	URZĄD POCZTOWY — Odległość w km.	STACJA KOLEJOWA — Nazwa	STACJA KOLEJOWA — Odległość w km.	IZBY LEKCYJNE — Ogółem — liczba	IZBY LEKCYJNE — Ogółem — pow. w m.²	IZBY LEKCYJNE — W budynkach własnych — liczba	IZBY LEKCYJNE — W budynkach własnych — pow. w m.²	INNE IZBY SZKOLNE	MIESZKANIA NAUCZYCIELI W BUDYNKACH WŁASNYCH — Mieszkań	MIESZKANIA NAUCZYCIELI W BUDYNKACH WŁASNYCH — Izb (w tem kuchen)	GRUNTY SZKOLNE W HEKT. — W użyciu — szkoły	GRUNTY SZKOLNE W HEKT. — W użyciu — nauczycieli	NAUCZYCIELE — W charakterze — etatowych	NAUCZYCIELE — W charakterze — nieetatowych	GODZIN LEKCYJ TYGODNIOWO	DZIECI ZAPISANE DO SZKOŁY — Ogółem	DZIECI ZAPISANE DO SZKOŁY — W internacie	DZIECI ZAPISANE DO SZKOŁY — Uczęszczające z odległości — —1 km.	—1 km.	1—2 km.	2—3 km.	ponad 3 km.	JĘZYK NAUCZANIA
KIELECKIE	***Zawiercie:***																									
	20. im. A. Osuchowskiego	.	Zawiercie	0,4	Zawiercie	2,1	3	158,8	—	—	—	—	—	—	—	7	—	85	105	—	89	16	—	—	p.
	POWIAT CZĘSTOCHOWA:																									
	MIASTO:																									
	Częstochowa:																									
	21. szkoła ćwiczeń . . .	ul. Jasnogórska 34a	Częstochowa . . .	0,0	Częstochowa . .	0,0	2	70,4	—	—	—	—	—	—	—	4	—	103	102	—	70	32	—	—	„
	POWIAT IŁŻA:																									
	WIEŚ:																									
	22. Solec	Solec	Solec n. Wisłą . . .	0,0	Jasice	28,0	2	62,8	2	62,8	—	—	—	—	—	4	1	34	45	—	33	11	1	—	„
	POWIAT JĘDRZEJÓW:																									
	MIASTO:																									
	Jędrzejów:																									
	23. szkoła ćwiczeń . . .	.	Jędrzejów	2,0	Jędrzejów	1,0	2	79,7	2	79,7	—	—	—	—	—	6	1	63	46	—	46	—	—	—	„
	POWIAT KIELCE:																									
	MIASTO:																									
	Kielce:																									
	24. szkoła ćwiczeń . . .	ul. Kapitulna 10 .	Kielce	0,0	Kielce	0,0	3	105,6	3	105,6	—	—	—	—	—	4	2	105	127	—	127	—	—	—	„
	POWIAT RADOM:																									
	MIASTO:																									
	Radom:																									
	25. szkoła ćwiczeń	ul. Skaryszewsk. 17	Radom	0,0	Radom	0,0	5	168,0	5	168,0	—	—	—	—	—	6	3	131	131	—	124	4	—	3	„
	26. . . „ . . . „	„ Lubelska 36 .	. . „	1,0	. . „	1,0	1	.	—	—	—	—	—	—	—	1	1	24	28	—	28	—	—	—	„
	POWIAT SANDOMIERZ:																									
	MIASTO:																									
	Sandomierz:																									
	27. szkoła ćwiczeń . . .	ul. Długosza 7 . .	Sandomierz	0,3	Sandomierz . . .	3,0	4	.	4	.	—	—	—	—	—	6	2	105	69	—	50	10	9	—	„
LUBELSKIE	POWIAT CHEŁM:																									
	MIASTO:																									
	Chełm:																									
	28. szkoła ćwiczeń . . .	ul. Reformacka 9	Chełm lubelski . . .	0,0	Chełm	0,0	4	213,9	4	213,9	—	—	—	—	—	4	5	101	106	—	49	46	6	5	p.
	29. . . „ . . . „	„ Mikołajska 2 .	. . „ . . . „	0,0	. „	1,5	6	556,5	6	556,5	—	—	—	—	—	10	9	199	216	—	212	—	—	4	„
	POWIAT KONSTANTYNÓW:																									
	WIEŚ:																									
	30. Leśna Podlaska . . .	Witulin	Leśna na Podlasiu .	0,1	Leśna Klasztorna	0,1	6	202,5	6	202,5	—	—	—	—	—	8	3	182	202	—	105	31	40	26	„
	POWIAT LUBLIN:																									
	MIASTO:																									
	Lublin:																									
	31. szkoła ćwiczeń . . .	ul. Namiestnik. 2	Lublin	0,0	Lublin	0,0	3	102,9	3	102,9	—	—	—	—	—	5	1	95	120	—	120	—	—	—	„
	32. . . „ . . . „	„ Królewska 12	. „	0,5	. „	2,0	5	303,3	5	303,3	—	—	—	—	—	8	—	153	226	—	140	60	23	3	„

SZKOŁY POWSZECHNE O SZCZEGÓLNYM CHARAKTERZE

A. PUBLICZNE, WZGL. PAŃSTWOWE

WOJEWÓDZTWO	SZKOŁA SIEDZIBA, WZGL. NAZWA	GMINA W MIASTACH ULICA i Nr. DOMU	URZĄD POCZTOWY Nazwa	URZĄD POCZTOWY Odległość w km.	STACJA KOLEJOWA Nazwa	STACJA KOLEJOWA Odległość w km.	IZBY LEKCYJNE Ogółem liczba	IZBY LEKCYJNE Ogółem pow. w m.²	IZBY LEKCYJNE W budynkach własnych liczba	IZBY LEKCYJNE W budynkach własnych pow. w m.²	INNE IZBY SZKOLNE	MIESZKANIA NAUCZYCIELI W BUDYNKACH WŁASNYCH Mieszkań	MIESZKANIA NAUCZYCIELI W BUDYNKACH WŁASNYCH Izb (w tem kuchen)	GRUNTY SZKOLNE W HEKT. W użyciu szkoły	GRUNTY SZKOLNE W HEKT. W użyciu nauczycieli	NAUCZYCIELE W charakterze etatowych	NAUCZYCIELE W charakterze nieetatowych	GODZIN LEKCYJ TYGODNIOWO	DZIECI ZAPISANE DO SZKOŁY Ogółem	W internacie	Uczęszczające z odległości —1 km.	1—2 km.	2—3 km.	ponad 3 km.	JĘZYK NAUCZANIA
LUBELSKIE	POWIAT SIEDLCE:																								
	MIASTO:																								
	Siedlce:																								
	33. szkoła ćwiczeń	ul. 3-go Maja 21 .	Siedlce	0,0	Siedlce	0,0	1	49,3	1	49,3	1	—	—	—	—	2	—	34	49	—	49	—	—	—	p.
	POWIAT ZAMOŚĆ:																								
	MIASTO:																								
	Zamość:																								
	34. szkoła ćwiczeń	.	Zamość	0,3	Zamość	1,5	5	159,8	—	—	—	—	—	—	—	9	1	204	189	—	68	120	1	—	„
	Szczebrzeszyn:																								
	35. im. Zamojskich . . .	.	Szczebrzeszyn . . .	0,0	Topolcza	3,0	4	172,4	4	172,4	—	—	—	—	—	6	—	103	98	—	77	16	5	—	„
BIAŁOSTOCKIE	POWIAT BIAŁYSTOK:																								
	MIASTO:																								
	Białystok:																								
	36. szkoła ćwiczeń	ul. Mickiewicza 2	Białystok	0,0	Białystok	2,0	4	287,0	4	287,0	1	—	—	—	—	5	7	126	142	—	142	—	—	—	p.
	POWIAT GRODNO:																								
	MIASTO:																								
	Grodno:																								
	37. szkoła ćwiczeń	ul. Orzeszkowej 22	Grodno	0,0	Grodno	0,3	5	341,9	5	341,9	—	—	—	—	—	7	3	156	160	—	149	7	2	2	„
	POWIAT ŁOMŻA:																								
	MIASTO:																								
	Łomża:																								
	38. szkoła ćwiczeń	ul. Stacha Konwy 11	Łomża	0,0	Łomża	2,0	5	.	5	.	—	—	—	—	—	6	1	137	118	—	110	—	5	3	„
	POWIAT SUWAŁKI:																								
	MIASTO:																								
	Suwałki:																								
	39. szkoła ćwiczeń	ul. Augustowska 6	Suwałki	0,0	Suwałki	0,0	4	157,7	—	—	2	—	—	—	—	4	4	107	84	—	84	—	—	—	„
	POWIAT WOŁKOWYSK:																								
	MIASTO:																								
	Świsłocz:																								
	40. szkoła ćwiczeń	ul. Traugutta . .	Świsłocz	0,5	Świsłocz	2,0	1	42,2	1	42,2	—	—	—	—	—	—	3	21	22	—	22	—	—	—	„
WILEŃSKIE	POWIAT WILNO M.:																								
	MIASTO:																								
	Wilno:																								
	41. im. Królowej Jadwigi	ul. Augustjańska 4	Wilno	0,0	Wilno	0,0	5	166,5	5	166,5	3	—	—	—	—	6	—	109	106	—	106	—	—	—	p.
	42. szkoła ćwiczeń	„ Ostrobram. 29	. „	0,0	. „	0,0	3	122,9	—	—	—	—	—	—	—	5	7	131	122	—	91	26	3	2	„
NOWOGRÓDZKIE	POWIAT LIDA:																								
	WIEŚ:																								
	43. Szczuczyn	Szczuczyn	Szczuczyn k. Lidy . .	0,5	Różanka n. Niemn.	8,0	1	43,9	1	43,9	—	—	—	10,0	—	1	1	21	24	—	3	21	—	—	p.

WOJEWÓDZTWO	SZKOŁA SIEDZIBA, WZGL. NAZWA	GMINA W MIASTACH ULICA i Nr. DOMU	URZĄD POCZTOWY		STACJA KOLEJOWA		IZBY LEKCYJNE				INNE IZBY SZKOLNE	MIESZKANIA NAUCZYCIELI W BUDYNKACH WŁASNYCH		GRUNTY SZKOLNE W HEKT.		NAUCZYCIELE		GODZIN LEKCYJ TYGODNIOWO	DZIECI ZAPISANE DO SZKOŁY						JĘZYK NAUCZANIA
			Nazwa	Odległość w km.	Nazwa	Odległość w km.	Ogółem		W budynkach własnych					W użyciu		W charakterze			Ogółem	W internacie	Uczęszczające z odległości				
							liczba	pow. w m.²	liczba	pow. w m.²		Mieszkań	Izb (w tem kuchen)	szkoły	nauczycieli	etatowych	nieetatowych				—1 km.	1—2 km.	2—3 km.	ponad 3 km.	
WOŁYŃSKIE	POWIAT KRZEMIENIEC: MIASTO: ***Krzemieniec:***																								
	44. szkoła ćwiczeń . . .	.	Krzemieniec	1,0	Krzemieniec . .	3,0	4	224,0	4	224,0	—	—	—	—	—	5	—	101	119	—	80	29	10	—	p.
	POWIAT ZDOŁBUNÓW: MIASTO: ***Ostróg:***																								
	45. szkoła ćwiczeń . . .	al. Mickiewicza 34	Ostróg n. Horyniem .	0,0	Ożenin	14,0	4	240,0	4	240,0	—	—	—	—	—	4	3	100	100	—	93	1	2	4	„
POZNAŃSKIE	POWIAT BYDGOSZCZ M.: MIASTO: ***Bydgoszcz:***																								
	46. szkoła ćwiczeń . . .	ul. Seminaryjna 3	Bydgoszcz	0,0	Bydgoszcz	0,0	6	298,5	6	298,5	2	—	—	—	—	3	2	77	244	—	188	47	9	—	p.
	POWIAT CZARNKÓW: MIASTO: ***Czarnków:***																								
	47. szkoła ćwiczeń . . .	ul. Wroniecka 28 .	Czarnków	0,0	Czarnków	0,0	1	32,0	—	—	—	—	—	—	—	2	—	55	74	—	74	—	—	—	„
	POWIAT GNIEZNO M.: MIASTO: ***Gniezno:***																								
	48. szkoła ćwiczeń . . .	ul. Wawrzyniecka	Gniezno	0,0	Gniezno	0,0	6	150,6	—	—	5	—	—	—	—	5	4	160	179	—	165	—	—	14	„
	POWIAT INOWROCŁAW: MIASTO: ***Inowrocław:***																								
	49. szkoła ćwiczeń . . .	ul. Pakoska 103 .	Inowroclaw	0,0	Inowrocław . . .	0,0	4	180,0	4	180,0	3	—	—	—	—	4	6	130	152	—	152	—	—	—	„
	POWIAT KROTOSZYN: MIASTO: ***Krotoszyn:***																								
	50. szkoła ćwiczeń . . .	ul. Zdunowska 83	Krotoszyn	0,8	Krotoszyn	1,5	4	200,8	4	200,8	—	—	—	—	—	7	3	113	127	—	80	46	1	—	„
	POWIAT LESZNO: MIASTO: ***Leszno:***																								
	51. szkoła ćwiczeń . . .	ul. Poniatowskiego	Leszno	0,0	Leszno	0,0	4	189,7	4	189,7	—	—	—	—	—	6	4	113	126	—	126	—	—	—	„
	52. „	„ Seminaryjna 1	. . „	0,3	. . „	1,0	4	.	4	.	1	—	—	—	—	5	1	111	151	—	146	—	—	5	„
	POWIAT KOŹMIN: MIASTO: ***Koźmin:***																								
	53. szkoła ćwiczeń . . .	plac Zamkowy . .	Koźmin	0,0	Koźmin Wkp. . .	0,0	4	.	4	.	—	—	—	—	—	6	—	78	76	—	72	4	—	—	„

SZKOŁY POWSZECHNE O SZCZEGÓLNYM CHARAKTERZE

A. PUBLICZNE, WZGL. PAŃSTWOWE

WOJEWÓDZTWO	SZKOŁA SIEDZIBA, WZGL. NAZWA	GMINA W MIASTACH ULICA i Nr. DOMU	URZĄD POCZTOWY Nazwa	URZĄD POCZTOWY Odległość w km.	STACJA KOLEJOWA Nazwa	STACJA KOLEJOWA Odległość w km.	IZBY LEKCYJNE Ogółem liczba	IZBY LEKCYJNE Ogółem pow. w m.²	IZBY LEKCYJNE W budynkach własnych liczba	IZBY LEKCYJNE W budynkach własnych pow. w m.²	INNE IZBY SZKOLNE	MIESZKANIA NAUCZYCIELI W BUDYNKACH WŁASNYCH Mieszkań	MIESZKANIA NAUCZYCIELI W BUDYNKACH WŁASNYCH Izb (w tem kuchen)	GRUNTY SZKOLNE W HEKT. W użyciu szkoły	GRUNTY SZKOLNE W HEKT. W użyciu nauczycieli	NAUCZYCIELE W charakterze etatowych	NAUCZYCIELE W charakterze nieetatowych	GODZIN LEKCYJ TYGODNIOWO	DZIECI ZAPISANE DO SZKOŁY Ogółem	W internacie	Uczęszczające z odległości —1 km.	1—2 km.	2—3 km.	ponad 3 km.	JĘZYK NAUCZANIA
POZNAŃSKIE	POWIAT OBORNIKI: MIASTO: ***Rogoźno:***																								
	54. szkoła ćwiczeń	ul. Kościuszki 37 .	Rogoźno n. Wełną .	0,0	Rogoźno Wkp. . .	0,0	4	.	4	.	—	—	—	—	—	4	6	107	114	—	114	—	—	—	p.
	POWIAT POZNAŃ M.: MIASTO: ***Poznań:***																								
	55. im. M. Konopnickiej .	ul. F. Ratajczaka 30	Poznań	0,0	Poznań	0,0	4	210,4	—	—	2	—	—	—	—	10	1	205	185	—	183	—	—	2	„
	POWIAT RAWICZ: MIASTO: ***Rawicz:***																								
	56. szkoła ćwiczeń	Wały Batorego 14	Rawicz	0,0	Rawicz	0,0	5	177,3	5	177,3	—	—	—	—	—	6	8	139	152	—	149	—	—	3	„
	POWIAT SZUBIN: MIASTO: ***Kcynia:***																								
	57. im. K. Libelta	ul. Seminaryjna 31	Kcynia	0,5	Kcynia	1,0	3	156,4	3	156,4	4	—	—	—	—	5	2	78	92	—	92	—	—	—	„
	POWIAT WĄGROWIEC: MIASTO: ***Wągrowiec:***																								
	58. szkoła ćwiczeń	ul. Kościuszki . .	Wągrowiec	1,0	Wągrowiec . . .	1,0	4	178,8	4	178,8	—	—	—	—	—	4	1	110	97	—	66	26	3	2	„
	POWIAT WOLSZTYN: MIASTO: ***Wolsztyn:***																								
	59. szkoła ćwiczeń	al. Poniatowsk. 24	Wolsztyn	0.3	Wolsztyn	0,4	4	216,0	4	216,0	—	—	—	—	—	5	1	57	86	—	70	6	1	9	„
POMORSKIE	POWIAT GRUDZIĄDZ: MIASTO: ***Grudziądz:***																								
	60. szkoła cwiczeń	ul. Klasztorna 2 .	Grudziądz	0,0	Grudziądz	0,0	4	124,8	4	124,8	—	—	—	—	—	4	3	103	110	—	110	—	—	—	p.
	61. . „ . . . „	„ Lipowa 2 . . .	. . „	0,0	. . „	0,0	4	176,7	4	176,7	—	—	—	—	—	2	7	101	148	—	146	—	—	2	„
	POWIAT KOŚCIERZYNA: MIASTO: ***Kościerzyna:***																								
	62. szkoła ćwiczeń	.	Kościerzyna	0,0	Kościerzyna . . .	0,0	4	157,8	4	157,8	—	—	—	—	—	2	6	106	97	—	92	2	—	3	„
	POWIAT LUBAWA: MIASTO: ***Lubawa:***																								
	63. szkoła ćwiczeń	ul. Gdańska 17 .	Lubawa	0,0	Lubawa	1,5	4	142,2	4	142,2	—	—	—	—	—	4	3	102	83	—	82	—	—	1	„

SZKOŁY POWSZECHNE O SZCZEGÓLNYM CHARAKTERZE

A. PUBLICZNE, WZGL. PAŃSTWOWE

WOJEWÓDZTWO	SZKOŁA SIEDZIBA, WZGL. NAZWA	GMINA W MIASTACH ULICA i Nr. DOMU	URZĄD POCZTOWY Nazwa	Odległość w km.	STACJA KOLEJOWA Nazwa	Odległość w km.	IZBY LEKCYJNE Ogółem liczba	pow. w m.³	W budynkach własnych liczba	pow. w m.³	INNE IZBY SZKOLNE	MIESZKANIA NAUCZYCIELI W BUDYNKACH WŁASNYCH Mieszkań	Izb (w tem kuchen)	GRUNTY SZKOLNE W HEKT. W użyciu szkoły	nauczycieli	NAUCZYCIELE W charakterze etatowych	nieetatowych	GODZIN LEKCYJ TYGODNIOWO	DZIECI ZAPISANE DO SZKOŁY Ogółem	W internacie	Uczęszczające z odległości —1 km.	1—2 km.	2—3 km.	ponad 3 km.	JĘZYK NAUCZANIA
POMORSKIE	POWIAT TORUŃ M.:																								
	MIASTO:																								
	Toruń:																								
	64. im. Kr. Jadwigi . . .	ul. Sienkiewicza 46	Toruń	1,5	Toruń miasto . .	2,5	4	164,6	4	164,6	—	—	—	—	—	5	4	100	124	—	99	25	—	—	p.
	65. szkoła ćwiczeń . . .	„ . . . . „ 38	. . „	1,5	. . „ . . „ . . .	2,5	4	173,8	4	173,8	—	—	—	—	—	4	3	105	105	—	87	14	4	—	„
	POWIAT TUCHOLA:																								
	MIASTO:																								
	Tuchola:																								
	66. szkoła ćwiczeń . . .	ul. Seminar. 7/9 .	Tuchola	0,5	Tuchola	1,0	4	145,4	4	145,4	2	—	—	—	—	4	—	77	90	—	86	2	—	2	„
	POWIAT WEJHEROWO:																								
	MIASTO:																								
	Wejherowo:																								
	67. szkoła ćwiczeń	ul. Strzelecka . .	Wejherowo	0,0	Wejherowo . . .	0,0	4	223,8	4	223,8	—	—	—	—	—	4	5	101	132	—	126	—	—	6	„
ŚLĄSKIE	POWIAT CIESZYN:																								
	MIASTO:																								
	Cieszyn:																								
	68. szkoła ćwiczeń	pl. Dominikań. 1 .	Cieszyn	0,1	Cieszyn	0,3	5	322,5	4	268,5	3	—	—	—	—	5	3	150	109	—	87	17	2	3	p.
	WIEŚ:																								
	69. Bobrek	Bobrek	. . „	1,0	. . „	1,0	5	373,8	5	373,8	—	—	—	—	—	5	4	144	105	—	90	15	—	—	„
	POWIAT KATOWICE:																								
	MIASTO:																								
	Mysłowice:																								
	70. szkoła ćwiczeń	pl. Wolności 5 . .	Mysłowice	0,2	Mysłowice	0,2	.	.	.	.	—	—	—	—	—	9	—	184	218	—	177	22	3	16	„
	71. . „ . . . „	ul. Seminaryjna 8 .	. . „	0,0	. . . „	0,0	6	277,5	6	277,5	5	—	—	—	—	6	—	115	184	—	159	—	9	16	„
	POWIAT PSZCZYNA:																								
	MIASTO:																								
	Pszczyna:																								
	72. szkoła ćwiczeń	ul. Dworcowa 3 .	Pszczyna	0,0	Pszczyna	0,0	4	131,8	—	—	—	—	—	—	—	3	5	107	83	—	80	—	3	—	„
	POWIAT TARNOWSKIE GÓRY:																								
	MIASTO:																								
	Tarnowskie Góry:																								
	73. szkoła ćwiczeń	ul. Lubliniecka 26	Tarnowskie Góry . .	0,0	Tarnowskie Góry .	0,0	5	238,9	5	238,9	1	—	—	—	—	5	3	129	148	—	99	38	1	10	„
KRAKOWSKIE	POWIAT BIAŁA:																								
	MIASTO:																								
	Biała:																								
	74. szkoła ćwiczeń . . .	ul. Komorowicka 27	Biała	0,3	Biała k. Bielska .	1,0	6	260,0	6	260,0	—	—	—	—	—	6	3	156	104	—	45	33	18	8	p.

SZKOŁY POWSZECHNE O SZCZEGÓLNYM CHARAKTERZE

A. PUBLICZNE, WZGL. PAŃSTWOWE

WOJEWÓDZTWO	SZKOŁA SIEDZIBA, WZGL. NAZWA	GMINA W MIASTACH ULICA i Nr. DOMU	URZĄD POCZTOWY Nazwa	URZĄD POCZTOWY Odległość w km.	STACJA KOLEJOWA Nazwa	STACJA KOLEJOWA Odległość w km.	IZBY LEKCYJNE Ogółem liczba	IZBY LEKCYJNE Ogółem pow. w m.²	IZBY LEKCYJNE W budynkach własnych liczba	IZBY LEKCYJNE W budynkach własnych pow. w m.²	INNE IZBY SZKOLNE	MIESZKANIA NAUCZYCIELI W BUDYNKACH WŁASNYCH Mieszkań	MIESZKANIA NAUCZYCIELI W BUDYNKACH WŁASNYCH Izb (w tem kuchen)	GRUNTY SZKOLNE W HEKT. W użyciu szkoły	GRUNTY SZKOLNE W HEKT. W użyciu nauczycieli	NAUCZYCIELE W charakterze etatowych	NAUCZYCIELE W charakterze nieetatowych	GODZIN LEKCYJ TYGODNIOWO	DZIECI ZAPISANE DO SZKOŁY Ogółem	DZIECI ZAPISANE DO SZKOŁY W internacie	DZIECI ZAPISANE DO SZKOŁY Uczęszczające z odległości —1 km.	1—2 km.	2—3 km.	ponad 3 km.	JĘZYK NAUCZANIA
KRAKOWSKIE	POWIAT KRAKÓW M.:																									
	MIASTO:																									
	Kraków:																									
	75. szkoła ćwiczeń	ul. Podwale 6	Kraków	0,0	Kraków	1,0	4	203,1	—	—	—	—	—	—	—	5	6	101	108	—	79	28	1	—	p.
	76. „	„ Straszewsk. 22	„	0,0	„	0,0	5	318,1	—	—	—	—	—	—	—	5	1	91	175	—	174	1	—	—	„
	POWIAT TARNÓW:																									
	MIASTO:																									
	Tarnów:																									
	77. im. J. Śniadeckiego	ul. Kopernika 3	Tarnów	0,0	Tarnów	0,0	4	316,1	—	—	—	—	—	—	—	3	4	99	101	—	94	6	1	—	„
	POWIAT KROSNO:																									
	MIASTO:																									
	Krosno:																									
	78. szkoła ćwiczeń	ul. Piotra Skargi	Krosno	0,3	Krosno	2,5	4	213,8	—	—	2	—	—	—	—	3	1	72	102	—	93	4	3	2	p.
LWOWSKIE	POWIAT LWÓW M.:																									
	MIASTO:																									
	Lwów:																									
	79. szkoła ćwiczeń	ul. Sykstuska 39	Lwów	0,0	Lwów	0,0	4	175,2	—	—	—	—	—	—	—	4	3	109	81	—	65	10	—	6	„
	80. „	„ Sakramentek 7	„	0,0	„	0,0	*	*	—	—	—	—	—	—	—	5	3	129	122	—	122	—	—	—	„
	81. „	„ Nabielaka 67	„	0,0	„	0,0	3	71,4	—	—	1	—	—	—	—	4	—	109	96	—	96	—	—	—	„
	POWIAT PRZEMYŚL:																									
	MIASTO:																									
	Przemyśl:																									
	82. szkoła ćwiczeń	ul. 22-go Stycznia 5	Przemyśl	0,0	Przemyśl	0,0	2	96,8	—	—	—	—	—	—	—	3	1	57	52	—	43	3	5	1	p. r.
	83. „	„ „ „ 5	„	0,0	„	0,0	4	189,4	—	—	—	—	—	—	—	4	1	116	141	—	98	36	4	3	p.
	POWIAT RZESZÓW:																									
	MIASTO:																									
	Rzeszów:																									
	84. szkoła ćwiczeń	ul. Krakowska 24	Rzeszów	1,0	Rzeszów Staroniwa	0,3	7	392,0	—	—	—	—	—	—	—	7	4	186	210	—	202	—	—	8	„
	POWIAT SAMBOR:																									
	MIASTO:																									
	Sambor:																									
	85. szkoła ćwiczeń	ul. Sobieskiego	Sambor	1,0	Sambor	2,0	4	216,3	4	216,3	1	—	—	—	—	5	2	130	94	—	47	36	9	2	„
	86. „	„ „ „	„	1,0	„	2,0	2	96,7	2	96,7	1	—	—	—	—	2	1	69	44	—	39	1	—	4	r.
	POWIAT SOKAL:																									
	MIASTO:																									
	Sokal:																									
	87. szkoła ćwiczeń	ul. Tartakowska 539	Sokal	0,1	Sokal	2,5	4	230,8	4	230,8	1	—	—	—	—	4	3	109	88	—	72	6	9	1	p.

SZKOŁY POWSZECHNE O SZCZEGÓLNYM CHARAKTERZE

A. PUBLCZNE, WZGL. PAŃSTWOWE

WOJEWÓDZTWO	SZKOŁA SIEDZIBA, WZGL. NAZWA	GMINA W MIASTACH ULICA i Nr. DOMU	URZĄD POCZTOWY Nazwa	URZĄD POCZTOWY Odległość w km.	STACJA KOLEJOWA Nazwa	STACJA KOLEJOWA Odległość w km.	IZBY LEKCYJNE Ogółem liczba	IZBY LEKCYJNE Ogółem pow. w m.²	IZBY LEKCYJNE W budynkach własnych liczba	IZBY LEKCYJNE W budynkach własnych pow. w m.²	INNE IZBY SZKOLNE	MIESZKANIA NAUCZYCIELI W BUDYNKACH WŁASNYCH Mieszkań	MIESZKANIA NAUCZYCIELI W BUDYNKACH WŁASNYCH Izb (w tem kuchen)	GRUNTY SZKOLNE W HEKT. W użyciu szkoły	GRUNTY SZKOLNE W HEKT. W użyciu nauczycieli	NAUCZYCIELE W charakterze etatowych	NAUCZYCIELE W charakterze nieetatowych	GODZIN LEKCYJ TYGODNIOWO	DZIECI ZAPISANE DO SZKOŁY Ogółem	DZIECI ZAPISANE DO SZKOŁY W internacie	DZIECI ZAPISANE DO SZKOŁY Uczęszczające z odległości —1 km.	1—2 km.	2—3 km.	ponad 3 km.	JĘZYK NAUCZANIA
STANISŁAWOWSKIE	POWIAT KOŁOMYJA:																									
	MIASTO:																									
	Kołomyja:																									
	88. szkoła ćwiczeń	Kraszewskiego 10	Kołomyja	0,3	Kołomyja	1,0	4	149,4	—	—	—	—	—	—	—	5	—	104	72	—	72	—	—	—	p.
	POWIAT STANISŁAWÓW:																									
	MIASTO:																									
	Stanisławów:																									
	89. szkoła ćwiczeń	ul. Szopena 1	Stanisławów	0,3	Stanisławów	0,3	5	248,2	5	248,2	1	—	—	—	—	4	3	109	136	—	134	—	—	2	„
	90. „	pl. Trynitarski 2	„	1,0	„	1,0	4	196,8	4	196,8	—	—	—	—	—	4	5	97	106	—	82	24	—	—	„
	91. „	„ 2	„	1,0	„	1,0	4	149,0	4	149,0	—	—	—	—	—	4	2	102	87	—	83	—	—	4	r.
TARNOPOLSKIE	POWIAT BRZEŻANY:																									
	MIASTO:																									
	Brzeżany:																									
	92. szkoła ćwiczeń	ul. Kościuszki 10	Brzeżany	0,0	Brzeżany	0,0	4	159,0	—	—	1	—	—	—	—	6	4	105	60	—	55	—	1	4	p.
	POWIAT TARNOPOL:																									
	MIASTO:																									
	Tarnopol:																									
	93. szkoła ćwiczeń	ul. Mickiewicza 1	Tarnopol	0,2	Tarnopol	0,4	5	348,2	—	—	1	—	—	—	—	8	7	137	122	—	114	—	—	8	„
	94. „	„ 1	„	0,2	„	0,4	1	33,6	—	—	—	—	—	—	—	1	6	26	23	—	23	—	—	—	r.

e. SPECJALNE

e. I. DLA GŁUCHONIEMYCH

M. ST. WARSZAWA	MIASTO:																									
	Warszawa:																									
	1. Instytut Głuchoniemych	pl. Trzech Krz. 4/6	Warszawa	0,0	Warszawa	0,0	17	524,0	17	524,0	34	14	54 (14)	1,5	—	28	7	612	154	123	15	—	—	16	p.
	2. szkoła głuchoniem. 156	„ 4/6	„	0,0	„	0,0	6	150,6	6	150,6	1	—	—	—	—	7	1	180	54	—	3	7	12	32	„
WARSZAWSKIE	POWIAT WARSZAWA:																									
	WIEŚ:																									
	3. Góra-Willa	Góra	Nowy Dwór k. Modlina	4,0	Nowy Dwór	4,0	2	34,0	—	—	4	—	—	—	—	2	—	48	8	8	—	—	—	—	p.
ŁÓDZKIE	POWIAT ŁÓDŹ M.:																									
	MIASTO:																									
	Łódź:																									
	4. szkoła głuchoniem. 97	ul. Czerwona 6	Łódź	0,0	Łódź	0,0	4	163,8	—	—	2	—	—	—	—	7	—	145	66	—	5	30	5	26	p.
WILEŃSKIE	POWIAT WILNO M.:																									
	MIASTO:																									
	Wilno:																									
	5. szkoła głuchoniem. 44	ul. Królewska 9	Wilno	0,6	Wilno	2,0	(1)	(20,2)	—	—	—	—	—	—	—	1	—	24	8	—	4	3	—	1	p.

SZKOŁY POWSZECHNE O SZCZEGÓLNYM CHARAKTERZE

A. PUBLICZNE, WZGL. PAŃSTWOWE

WOJEWÓDZTWO	SZKOŁA SIEDZIBA, WZGL. NAZWA	GMINA W MIASTACH ULICA i Nr. DOMU	URZĄD POCZTOWY Nazwa	Odległość w km.	STACJA KOLEJOWA Nazwa	Odległość w km.	IZBY LEKCYJNE Ogółem liczba	pow. w m.²	W budynkach własnych liczba	pow. w m.²	INNE IZBY SZKOLNE	MIESZKANIA NAUCZYCIELI W BUDYNKACH WŁASNYCH Mieszkań	Izb (w tem kuchen)	GRUNTY SZKOLNE W HEKT. W użyciu szkoły	nauczycieli	NAUCZYCIELE W charakterze etatowych	nieetatowych	GODZIN LEKCYJ TYGODNIOWO	DZIECI ZAPISANE DO SZKOŁY Ogółem	W internacie	Uczęszczające z odległości —1 km.	1—2 km.	2—3 km.	ponad 3 km.	JĘZYK NAUCZANIA
KRAKOWSKIE	POWIAT KRAKÓW M.: MIASTO: ***Kraków:***																								
	6. szkoła głuchoniemych	ul. Rajska 14 . .	Kraków	0,0	Kraków	0,0	(1)	(74,8)	(1)	(74,8)	—	—	—	—	—	1	—	30	15	—	7	6	2	—	p.
	e. II. DLA OCIEMNIAŁYCH																								
M. st. WARSZAWA	MIASTO: ***Warszawa:***																								
	1. Instytut ociemniałych	pl. Tr. Krzyży 4-6	Warszawa	0,0	Warszawa	0,0	7	175,0	7	175,0	13	2	11 (-)	—	—	9	12	277	36	24	3	—	—	9	p.
	e. III. DLA UMYSŁOWO UPOŚLEDZONYCH																								
M. st. WARSZAWA	MIASTO: ***Warszawa:***																								
	1. Instytut Pedag. Spec.	ul. Złota 24 . . .	Warszawa	0,0	Warszawa	0,0	4	153,1	—	—	6	—	—	—	—	6	1	150	97	—	20	40	24	13	p.
	2. szk. dla um. up. 147	„ Chłodna 37 . .	. . „	0,0	. . „	0,0	6	222,7	—	—	7	—	—	—	—	19	9	502	304	—	212	64	14	14	„
	3. „ „ „ „ 177	„ Solec 177 . .	. . „	0,0	. . „	0,0	6	253,2	—	—	1	—	—	—	—	13	3	314	241	—	94	87	47	13	„
WARSZAWSKIE	POWIAT WŁOCŁAWEK: MIASTO: ***Włocławek:***																								
	4. szk. dla opóźn. w rozw.	ul. Żabia 5 . . .	Włocławek	1,0	Włocławek . . .	1,0	1	45,9	—	—	—	—	—	—	—	2	2	48	61	—	50	11	—	—	p.
ŁÓDZKIE	POWIAT ŁASK: MIASTO: ***Pabjanice:***																								
	5. szk. dla umysł. upośl.	ul. Św. Jana . . .	Pabjanice	0,3	Pabjanice	1,5	4	196,0	—	—	1	—	—	—	—	4	1	94	81	—	74	7	—	—	p.
	POWIAT ŁÓDŹ M.: MIASTO: ***Łódź:***																								
	6. szk. dla um. up. 105	ul. Zawiszy 22 . .	Łódź	0,0	Łódź	0,0	6	270,1	2	98,4	2	—	—	—	—	7	1	152	92	—	62	30	—	—	„
	7. „ „ „ „ 82	„ Pańska 49, 36 .	. „	0,3	. „	2,0	5	193,8	—	—	1	—	—	—	—	6	—	134	69	—	54	9	2	4	„
	8. „ „ „ „ 88	„ Przędzalniana 64	. „	1,5	. „	2,0	7	227,0	2	108,0	3	—	—	—	—	9	2	189	89	—	15	46	12	16	„
	9. „ „ „ „ 106	„ Kilińskiego 100	. „	0,0	. „	0,0	4	136,0	—	—	2	—	—	—	—	5	2	102	52	—	40	12	—	—	„
LUBELSKIE	POWIAT LUBLIN: MIASTO: ***Lublin:***																								
	10. szk. dla um. up. 23	ul. 3-go Maja 7	Lublin	0,0	Lublin	0,0	2	61,6	—	—	1	—	—	—	—	3	1	64	42	—	42	—	—	—	p.
	POWIAT SIEDLCE: MIASTO: ***Siedlce:***																								
	11. im. Konopnickiej	ul. Konarskiego 2	Siedlce	0,0	Siedlce	1,0	3	93,1	3	93,1	1	1	2 (1)	—	—	4	1	81	73	—	64	4	1	4	„

SZKOŁY POWSZECHNE O SZCZEGÓLNYM CHARAKTERZE

A. PUBLICZNE, WZGL. PAŃSTWOWE

WOJEWÓDZTWO	SZKOŁA SIEDZIBA, WZGL. NAZWA	GMINA W MIASTACH ULICA i Nr. DOMU	URZĄD POCZTOWY Nazwa	URZĄD POCZTOWY Odległość w km.	STACJA KOLEJOWA Nazwa	STACJA KOLEJOWA Odległość w km.	IZBY LEKCYJNE Ogółem liczba	IZBY LEKCYJNE Ogółem pow. w m.³	IZBY LEKCYJNE W budynkach własnych liczba	IZBY LEKCYJNE W budynkach własnych pow. w m.³	INNE IZBY SZKOLNE	MIESZKANIA NAUCZYCIELI W BUDYNKACH WŁASNYCH Mieszkań	MIESZKANIA NAUCZYCIELI W BUDYNKACH WŁASNYCH Izb (w tem kuchen)	GRUNTY SZKOLNE W HEKT. W użyciu szkoły	GRUNTY SZKOLNE W HEKT. W użyciu nauczycieli	NAUCZYCIELE W charakterze etatowych	NAUCZYCIELE W charakterze nieetatowych	GODZIN LEKCYJ TYGODNIOWO	DZIECI ZAPISANE DO SZKOŁY Ogółem	DZIECI ZAPISANE DO SZKOŁY W internacie	DZIECI ZAPISANE DO SZKOŁY Uczęszczające z odległości —1 km.	1—2 km.	2—3 km.	ponad 3 km.	JĘZYK NAUCZANIA
WILEŃSKIE	POWIAT WILNO:																									
	MIASTO:																									
	Wilno																									
	12. szkoła dla um. upośl. 16	ul. Mickiewicza 60	Wilno	1,0	Wilno	2,0	4	93,9	—	—	2	—	—	—	—	4	2	106	67	—	17	24	20	6	p.
NOWOGRÓDZKIE	POWIAT BARANOWICZE:																									
	MIASTO:																									
	Baranowicze:																									
	13. szkoła dla um. upośl. 16	ul. Sadowa 9 . .	Baranowicze	4,0	Baranowicze . . .	3,0	1	21,6	—	—	3	—	—	—	—	3	—	48	29	—	—	15	14	—	p.
POZNAŃSKIE	POWIAT BYDGOSZCZ M.:																									
	MIASTO:																									
	Bydgoszcz:																									
	14. szkoła dla um. upośl. .	ul. Nowodworsk. 48	Bydgoszcz	0,5	Bydgoszcz	1,0	3	162,0	3	162,0	—	—	—	—	—	4	—	78	57	—	45	10	2	—	p.
	POWIAT GNIEZNO M.:																									
	MIASTO:																									
	Gniezno:																									
	15. szkoła dla um. upośl. .	ul. Wodociągowa 1	Gniezno	0,0	Gniezno	0,0	1	52,2	1	52,2	—	—	—	—	—	1	—	26	24	—	21	3	—	—	„
	POWIAT LESZNO:																									
	MIASTO:																									
	Leszno:																									
	16. szkoła dla cofn. w rozw.	ul. Dr. Metziga 6	Leszno	0,2	Leszno	0,8	4	243,8	—	—	—	—	—	—	—	5	—	120	99	—	90	9	—	—	„
	POWIAT POZNAŃ M.:																									
	MIASTO:																									
	Poznań:																									
	17. szkoła dla um. upośl. 22	ul. Wielkie Garb. 25	Poznań	0,5	Poznań Tama Garb.	0,5	5	225,6	5	225,6	3	—	—	—	—	7	—	144	80	—	80	—	—	—	„
POMORSKIE	POWIAT TORUŃ M.:																									
	MIASTO:																									
	Toruń:																									
	18. szkoła dla cofn. w rozw.	szosa Chełmińs. 26	Toruń	1,0	Toruń miasto . .	2,0	5	224,8	—	—	1	—	—	—	—	5	—	134	107	—	4	39	64	—	p.
ŚLĄSKIE	POWIAT KATOWICE M.:																									
	MIASTO:																									
	Katowice:																									
	19. szkoła dla um. upośl. .	ul. Raciborska 1 .	Katowice	0,0	Katowice	0,0	5	210,1	5	210,1	5	—	—	—	—	10	—	244	197	—	57	124	14	2	p. n.
	POWIAT KRÓLEWSKA HUTA M.:																									
	MIASTO:																									
	Królewska Huta:																									
	20. szkoła dla um. upośl. .	ul Bytomska 10 12	Królewska Huta . .	1,0	Królewska Huta .	1,0	10	458 6	10	458,6	2	—	—	—	—	10	—	257	184	—	184	—	—	—	p.

SZKOŁY POWSZECHNE O SZCZEGÓLNYM CHARAKTERZE

A. PUBLICZNE, WZGL. PAŃSTWOWE

WOJEWÓDZTWO	SZKOŁA SIEDZIBA, WZGL. NAZWA	GMINA W MIASTACH ULICA i Nr. DOMU	URZĄD POCZTOWY Nazwa	URZĄD POCZTOWY Odległość w km.	STACJA KOLEJOWA Nazwa	STACJA KOLEJOWA Odległość w km.	IZBY LEKCYJNE Ogółem liczba	IZBY LEKCYJNE Ogółem pow. w m.²	IZBY LEKCYJNE W budynkach własnych liczba	IZBY LEKCYJNE W budynkach własnych pow. w m.²	INNE IZBY SZKOLNE	MIESZKANIA NAUCZYCIELI W BUDYNKACH WŁASNYCH Mieszkań	MIESZKANIA NAUCZYCIELI W BUDYNKACH WŁASNYCH Izb (w tem kuchen)	GRUNTY SZKOLNE W HEKT. W użyciu szkoły	GRUNTY SZKOLNE W HEKT. W użyciu nauczycieli	NAUCZYCIELE W charakterze etatowych	NAUCZYCIELE W charakterze nieetatowych	GODZIN LEKCYJ TYGODNIOWO	DZIECI ZAPISANE DO SZKOŁY Ogółem	W internacie	Uczęszczające z odległości —1 km.	1—2 km.	2—3 km.	ponad 3 km.	JĘZYK NAUCZANIA
KRAKOWSKIE	POWIAT KRAKÓW M.: MIASTO: ***Kraków:***																								
	21. szkoła dla umysł. upośl.	ul. Rajska 14 . .	Kraków	0,0	Kraków	0,0	(3)	(226,9)	(3)	(226,9)	—	—	—	—	—	4	—	90	47	—	24	19	4	—	p.
LWOWSKIE	POWIAT LWÓW M.: MIASTO: ***Lwów:***																								
	22. im. Św. Kazimierza .	ul. Św. Zofji . . .	Lwów	0,0	Lwów	0,0	4	133,6	4	133,6	2	—	—	0,5	—	4	—	94	54	—	52	—	—	2	p.
	e. IV. DLA MORALNIE ZANIEDBANYCH																								
M. ST. W.	MIASTO: ***Warszawa:***																								
	1. szk. dla moral. zaniedb.	ul. Budowlana 13	Warszawa	2,0	Warszawa	2,0	3	96,1	—	—	4	—	—	—	—	7	2	126	52	—	30	6	2	14	p.
ŁÓDZKIE	POWIAT ŁÓDŹ M.: MIASTO: ***Łódź:***																								
	2. szk. dla moral. zaniedb.	ul. Nawrot 93 . .	Łódź	0,8	Łódź	0,9	3	113,1	—	—	9	—	—	—	—	5	1	73	38	38	—	—	—	—	p.
	3. „ „ „ „ „	„ Przędzalniana 37	„	1,5	„	2,0	2	82,0	—	—	4	—	—	—	—	2	2	44	26	26	—	—	—	—	„
	POWIAT WIELUŃ: WIEŚ:																								
	4. Głaz	Galewice	Podzamcze-Wieruszów	15,0	Podzamcze . . .	15,0	1	53,0	1	53,0	—	—	—	—	—	1	1	36	81	81	—	—	—	—	„
WILEŃSKIE	POWIAT WILNO M.: MIASTO: ***Wilno:***																								
	5. szk. dla moral. zaniedb.	ul. Kalwaryjska 84	Wilno	0,8	Wilno	4,0	2	35,8	—	—	2	—	—	—	—	2	1	56	26	—	14	7	4	1	p.
	POWIAT WILNO-TROKI WIEŚ:																								
	6. Wieluciany	Mickuny	Nowa Wilejka	5,0	Nowa Wilejka . .	5,0	3	171,6	3	171,6	—	—	—	—	—	3	—	44	75	75	—	—	—	—	„
LWOWSKIE	POWIAT DOBROMIL: WIEŚ:																								
	7. Przedzielnica Zakład .	Przedzielnica Zakł.	N. Miasto k. Przemyśla	3,0	Nowe Miasto Mlp.	2,0	4	336,0	4	336,0	4	—	—	—	1,2	3	3	81	169	169	—	—	—	—	p.

SZKOŁY POWSZECHNE O SZCZEGÓLNYM CHARAKTERZE

B. PRYWATNE, WZGL. SAMORZĄDOWE

WOJEWÓDZTWO	SZKOŁA siedziba, wzgl. nazwa	GMINA w miastach ulica i Nr. domu	KONCESJONARJUSZ	URZĄD POCZTOWY		STACJA KOLEJOWA		IZBY LEKCYJNE				GRUNTY SZKOLNE W HEKT		NAUCZYCIELE	GODZIN LEKCYJ TYGODNIOWO	DZIECI ZAPISANE DO SZKOŁY						JĘZYK NAUCZANIA
				Nazwa	Odległość w km.	Nazwa	Odległość w km.	Ogółem liczba	Ogółem pow. w m.²	W budynkach własnych liczba	W budynkach własnych pow. w m.²	W użyciu szkoły	W użyciu nauczycieli			Ogółem	W internacie	Uczęszczające z odległości —1 km.	1—2 km.	2—3 km.	ponad 3 km.	
	a. WYDZIAŁOWE																					
KIE	POWIAT CZARNKÓW: MIASTO: *Czarnków:*																					
	1. wydziałowa	ul. Kościelna 2 . .	Ewang. tow. szkolne . .	Czarnków	0,0	Czarnków	1,0	3	77,1	3	77,1	0,6	0,7	5	90	40	—	31	6	—	3	n.
	POWIAT GNIEZNO: MIASTO: *Gniezno:*																					
	2. wydziałowa	ul. Chrobrego 12 .	Gmina ewangelicka . . .	Gniezno	0,0	Gniezno	0,0	7	207,9	—	—	—	—	9	203	139	—	86	6	4	43	„
	POWIAT MOGILNO: MIASTO: *Mogilno:*																					
	3. wydziałowa	ul. Sądowa 6 . .	Deutscher Schulverein .	Mogilno	0,0	Mogilno	0,0	3	72,6	—	—	—	—	2	68	36	—	13	—	2	21	„
	POWIAT NOWY TOMYŚL: MIASTO: *Nowy Tomyśl:*																					
	4. wydziałowa	ul. Dworcowa 195	. . . . .	Nowy Tomyśl . .	0,0	Nowy Tomyśl . .	1,0	5	145,4	5	145,4	—	—	7	141	73	—	48	3	—	22	„
	POWIAT POZNAŃ M.: MIASTO: *Poznań:*																					
	5. wydziałowa	ul. Szamarzew. 13	Zygmunt Janaszek . . .	Poznań	0,0	Poznań	0,0	12	429,0	—	—	—	—	19	418	458	—	414	—	—	44	p.
	POWIAT WRZEŚNIA: MIASTO: *Września:*																					
	6. wydziałowa	ul. 3-go Maja 4 .	Magistrat m. Wrześni . .	Września	0,0	Września	0,0	3	156,2	—	—	—	—	4	63	58	—	33	—	—	25	„
POZNAŃSKIE	POWIAT ŻNIN: MIASTO: *Janowiec:*																					
	7. wydziałowa	ul. Św. Barbary 61a	M-to Janowiec	Janowiec	0,0	Janowiec	0,0	3	113,3	3	113,3	—	—	5	89	71	—	48	—	—	23	„

SZKOŁY POWSZECHNE O SZCZEGÓLNYM CHARAKTERZE

B. PRYWATNE, WZGL. SAMORZĄDOWE

WOJEWÓDZTWO	SZKOŁA siedziba, wzgl. nazwa	GMINA w miastach ulica i Nr. domu	KONCESJONARJUSZ	URZĄD POCZTOWY		STACJA KOLEJOWA		IZBY LEKCYJNE				GRUNTY SZKOLNE W HEKT.		NAUCZYCIELE	GODZIN LEKCYJ TYGODNIOWO	DZIECI ZAPISANE DO SZKOŁY						JĘZYK NAUCZANIA
				Nazwa	Odległość w km.	Nazwa	Odległość w km.	Ogółem		W budynkach własnych		W użyciu				Ogółem	W internacie	Uczęszczające z odległości				
								liczba	pow. w m.²	liczba	pow. w m.²	szkoły	nauczycieli					—1 km.	1—2 km.	2—3 km.	ponad 3 km.	
POMORSKIE	Powiat Brodnica:																					
	wieś:																					
	8. Jabłonowo	Sadlinek	Privatschulverein	Jabłonowo	0,5	Jabłonowo	0,5	4	93,8	—	—	—	—	3	81	34	—	8	4	2	20	n.
	Powiat Grudziądz:																					
	miasto:																					
	Radzyn:																					
	9. wydziałowa	ul. Rybacka . .	Związek Szkolny	Radzyn	0,3	Radzyn	1,6	2	65,5	2	65,5	—	—	3	60	54	—	18	6	5	25	p. n.
	Powiat Wąbrzeźno:																					
	miasto:																					
	Golub:																					
	10. wydziałowa	.	Schulverein	Golub	0,0	Golub	0,3	1	41,9	—	—	—	—	2	35	32	—	19	7	—	6	n.
	Powiat Wejherowo:																					
	miasto:																					
	Wejherowo:																					
	11. wydziałowa	ul. Dworcowa 3. .	Deutscher Schulverein .	Wejherowo . . .	0,0	Wejherowo . . .	0,1	8	231,1	8	231,1	—	—	8	182	112	—	94	5	4	9	„

b. POWSZECHNE WYŻSZE

ŚLĄSKIE	Powiat Bielsko m.:																					
	miasto:																					
	Bielsko:																					
	1. powszechna wyższa . .	ul. Staszica 6 . .	SS. Szkol. de Notre Dame	Bielsko	0,0	Bielsko	0,0	11	666,3	11	666,3	—	—	18	326	377	—	316	13	25	23	n.
	Powiat Bielsko:																					
	miasto:																					
	Strumień:																					
	2. powszechna wyższa . .	.	„ „ „ „ „ „	Strumień	0,0	Strumień	0,0	7	340,0	7	340,0	0,2	—	12	203	144	—	106	1	1	36	p.
	Powiat Cieszyn:																					
	miasto:																					
	Cieszyn:																					
	3. powszechna wyższa . .	Górny Rynek 6 .	Zgr. SS. Boromeuszek . .	Cieszyn	0,0	Cieszyn	0,0	8	457,9	8	457,9	0,1	—	14	229	187	—	156	27	2	2	n.
LWOWSKIE	Powiat Lwów m.:																					
	miasto:																					
	Lwów:																					
	4. powszechna wyższa . .	ul. Skarbkowska 10	Klasztor PP. Benedyktynek	Lwów	0,0	Lwów	0,0	9	327,0	9	327,0	—	—	18	238	153	—	148	—	—	5	p.
	5. „ „ „ „	„ Sakramentek 11	Konwent PP. Sakramentek	„ „ „ „ „ „	0,0	„ „ „ „ „ „	0,0	5	210,1	5	210,1	—	—	14	138	30	30	—	—	—	—	„

WOJEWÓDZTWO	SZKOŁA SIEDZIBA, WZGL. NAZWA	GMINA W MIASTACH ULICA i Nr. DOMU	KONCESJONARJUSZ	URZĄD POCZTOWY Nazwa	URZĄD POCZTOWY Odległość w km.	STACJA KOLEJOWA Nazwa	STACJA KOLEJOWA Odległość w km.	IZBY LEKCYJNE Ogółem liczba	IZBY LEKCYJNE Ogółem pow. w m.²	IZBY LEKCYJNE W budynkach własnych liczba	IZBY LEKCYJNE W budynkach własnych pow. w m.²	GRUNTY SZKOLNE W HEKT. W użyciu szkoły	GRUNTY SZKOLNE W HEKT. W użyciu nauczycieli	NAUCZYCIELE	GODZIN LEKCYJ TYGODNIOWO	DZIECI ZAPISANE DO SZKOŁY Ogółem	W internacie	Uczęszczające z odległości —1 km.	1—2 km.	2—3 km.	ponad 3 km.	JĘZYK NAUCZANIA
	c. PREPARANDY NAUCZYCIELSKIE																					
POZNAŃSKIE	POWIAT WOLSZTYN: MIASTO: ***Wolsztyn:***																					
	1. preparanda	ul. Marcinkowskiego	S. Boguszowa	Wolsztyn	0,0	Wolsztyn	0,0	2	84,0	—	—	—	—	8	46	76	—	69	—	—	7	p.
	d. SZKOŁY ĆWICZEŃ PRZY PRYWATNYCH SEMINARJACH																					
M. ST. WARSZAWA	MIASTO: ***Warszawa:***																					
	1. szkoła ćwiczeń	ul. Krak. Przed. 36	Kat. Związek Polek	Warszawa	0,0	Warszawa	0,0	2	70,2	—	—	—	—	9	48	77	—	44	20	13	—	p.
	2. „	„ Sewerynów 5 b	Zgr. SS. Zmartwychwst.	„	0,0	„	0,0	1	18,6	—	—	—	—	3	31	20	—	19	—	—	1	„
	3. „	„ Śniadeckich 17	T-wo „Przyszłość“	„	0,0	„	0,0	1	15,9	1	15,9	—	—	4	28	10	—	5	3	2	—	„
KIELECKIE	POWIAT RADOM: MIASTO: ***Radom:***																					
	4. szkoła ćwiczeń	ul. Lubelska 41	T-wo śred. szkół żeńsk.	Radom	0,0	Radom	0,0	2	62,0	—	—	—	—	6	48	54	—	53	—	1	—	p.
LUBELSKIE	POWIAT SOKOŁÓW: WIEŚ:																					
	5. Wierów	Repki	Zgr. SS. Niepokalanek	Sokołów podlaski	23,0	Sokołów	23,0	4	.	4	.	—	—	4	101	68	—	68	—	—	—	p.
WILEŃSKIE	POWIAT WILNO M.: MIASTO: ***Wilno:***																					
	6. szkoła ćwiczeń	ul. Św. Filipa 12	T-wo „Rytas“	Wilno	0,0	Wilno	0,0	1	44,2	—	—	—	—	2	30	25	—	25	—	—	—	l.
WOŁYŃSKIE	POWIAT ŁUCK: MIASTO: ***Łuck:***																					
	7. szkoła ćwiczeń	ul. Jagiellońska 115	Koło T. N. S. W.	Łuck	0,0	Łuck	0,0	3	60,3	—	—	—	—	3	72	59	—	58	1	—	—	p.
POZNAŃSKIE	POWIAT POZNAŃ M.: MIASTO: ***Poznań:***																					
	8. szkoła ćwiczeń	ul. Kręta 8.	Pryw. żeńskie Sem N.	Poznań	0,0	Poznań	0,0	3	173,3	—	—	—	—	3	35	56	—	51	5	—	—	p.
KRAKOWSKIE	POWIAT KRAKÓW M.: MIASTO: ***Kraków:***																					
	9. szkoła ćwiczeń	ul. Karmelicka 36	St. Münnich	Kraków	0,0	Kraków	0,0	4	104,1	—	—	—	—	6	97	65	—	65	—	—	—	p.
	10. „	„ Pędzichów 14	Zgr. Córek Bożej Miłości	„	0,0	„	0,0	7	368,8	7	368,8	—	—	10	201	194	—	184	9	—	1	„

SZKOŁY POWSZECHNE O SZCZEGÓLNYM CHARAKTERZE

B. PRYWATNE, WZGL. SAMORZĄDOWE

WOJEWÓDZTWO	SZKOŁA SIEDZIBA, WZGL. NAZWA	GMINA W MIASTACH ULICA i Nr. DOMU	KONCESJONARJUSZ	URZĄD POCZTOWY		STACJA KOLEJOWA		IZBY LEKCYJNE				GRUNTY SZKOLNE W HEKT.		NAUCZYCIELE	GODZIN LEKCYJ TYGODNIOWO	DZIECI ZAPISANE DO SZKOŁY						JĘZYK NAUCZANIA
				Nazwa	Odległość w km.	Nazwa	Odległość w km.	Ogółem		W budynkach własnych		W użyciu				Ogółem	W internacie	Uczęszczające z odległości				
								liczba	pow. w m.²	liczba	pow. w m.²	szkoły	nauczyciela					—1 km.	1—2 km.	2—3 km.	ponad 3 km.	
KRAKOWSKIE	POWIAT TARNÓW: MIASTO: ***Tarnów:***																					
	11. szkoła ćwiczeń . . .	ul. Ogrodowa 22 .	Zgrom. SS. Urszulanek .	Tarnów	0,0	Tarnów	0,0	4	112,8	4	112,8	—	—	5	113	73	—	73	—	—	—	p.
LWOWSKIE	POWIAT LWÓW M.: MIASTO: ***Lwów:***																					
	12. szkoła ćwiczeń . . .	ul. Potockiego 95	Konwent SS. Bazyljanek	Lwów	1,0	Lwów	2,0	7	222,1	7	222,1	0,4	—	12	191	149	—	99	21	12	17	r.
	13. . „ . . . „	„ Zielona 22 . .	Stan. Strzałkowski . . .	. „	0,0	. „	3,0	4	123,3	4	123,3	—	—	5	113	51	—	44	2	3	2	p.
	POWIAT ŁAŃCUT: MIASTO: ***Łańcut:***																					
	14. szkoła ćwiczeń . . .	.	Zgrom. SS. Boromeuszek	Łańcut	0,0	Łańcut	0,0	6	240,0	6	240,0	—	—	9	150	174	—	164	—	7	3	„
STANISŁAWOWSKIE	POWIAT STANISŁAWÓW: MIASTO: ***Stanisławów:***																					
	15. szkoła ćwiczeń . . .	ul. Piotra Skargi 21	Konwent SS. Bazyljanek	Stanisławów . . .	1,0	Stanisławów . . .	0,5	7	279,3	7	279,3	—	—	13	215	110	—	104	—	—	6	r.
	POWIAT STRYJ: MIASTO: ***Stryj:***																					
	16. szkoła ćwiczeń . . .	ul. Kraszewskiego	Ukr. Pedagog. T-wo . .	Stryj	1,0	Stryj	1,0	3	105,0	—	—	—	—	5	99	115	—	92	—	10	13	„
	e. SPECJALNE — *e. I.* DLA GŁUCHONIEMYCH																					
M. st. Warszawa	MIASTO: ***Warszawa:***																					
	1. szkoła głuchoniemych	ul. Śliska 28 . .	W. T. Opiek. nad Gł. Ż.	Warszawa . . .	0,0	Warszawa . . .	0,0	1	120,0	—	—	—	—	3	43	20	13	7	—	—	—	p.
ŁÓDZKIE	POWIAT ŁÓDŹ: MIASTO: ***Łódź:***																					
	2. szkoła głuchoniemych	ul. Zielona 23 . .	T-wo „Ezras Ilnim“ . .	Łódź	0,0	Łódź	0,0	3	165,5	—	—	—	—	3	72	29	29	—	—	—	—	p.
LUBELSKIE	POWIAT RADZYŃ: MIASTO: ***Międzyrzec:***																					
	3. szkoła głuchoniemych	ul. Warszawska 48	Br. M. W. Himelszajn .	Międzyrzec k. Łuk.	0,0	Międzyrzec . . .	0,0	1	25,2	—	—	—	—	2	58	10	10	—	—	—	—	p.
POZNAŃSKIE	POWIAT KOŚCIAN: MIASTO: ***Kościan:***																					
	4. szkoła głuchoniemych	ul. Zakładowa . .	Starostwo Krajowe . . .	Kościan	0,0	Kościan	0,0	10	419,5	10	419,5	—	—	13	268	122	122	—	—	—	—	p.

SZKOŁY POWSZECHNE O SZCZEGÓLNYM CHARAKTERZE

B. PRYWATNE, WZGL. SAMORZĄDOWE

WOJEWÓDZTWO	SZKOŁA SIEDZIBA, WZGL. NAZWA	GMINA W MIASTACH ULICA i Nr. DOMU	KONCESJONARJUSZ	URZĄD POCZTOWY		STACJA KOLEJOWA		IZBY LEKCYJNE				GRUNTY SZKOLNE W HEKT.		NAUCZYCIELE	GODZIN LEKCYJ TYGODNIOWO	DZIECI ZAPISANE DO SZKOŁY						JĘZYK NAUCZANIA
				Nazwa	Odległość w km.	Nazwa	Odległość w km.	Ogółem		W budynkach własnych		W użyciu				Ogółem	W internacie	Uczęszczające z odległości				
								liczba	pow. w m.²	liczba	pow. w m.²	szkoły	nauczycieli					—1 km.	1—2 km.	2—3 km.	ponad 3 km.	
POZNAŃSKIE	POWIAT POZNAŃ M.: MIASTO: ***Poznań:*** **5. szkoła Kr. Zak. Głuch.**	ul. Bydgoska 4 a	Starostwo Krajowe	Poznań	0,0	Poznań	0,0	15	517,5	15	517,5	1,9	0,1	18	465	140	118	6	16	—	—	p.
POMORSKIE	POWIAT WEJHEROWO: MIASTO: ***Wejherowo:*** **6. szkoła Kr. Zakł. Głuch.**	.	Starostwo Krajowe	Wejherowo	0,0	Wejherowo	0,0	15	714,6	15	714,6	—	—	13	348	108	106	2	—	—	—	p.
LWOWSKIE	POWIAT LWÓW M.: MIASTO: ***Lwów:*** **7. szkoła głuchoniemych** **8. „ gł. im. Bardacha**	ul. Łyczakowska 35 „ Za Zbrojownią 3	Galic. Zakł. Głuchoniem. Żyd. Gm. Wyznaniowa	Lwów „	0,5 0,0	Lwów „	3,0 0,0	11 1	435,4 47,8	11 —	435,4 —	— —	— —	16 2	409 42	129 14	122 —	4 14	— —	3 —	— —	p. „
	e. II. DLA OCIEMNIAŁYCH																					
M. st. Warszawa	MIASTO: ***Warszawa:*** **1. szkoła ociemniałych**	ul. Polna 40	Tow. Op. nad Ociemniał.	Warszawa	0,0	Warszawa	0,0	6	115,7	—	—	—	—	8	155	32	32	—	—	—	—	p.
POZNAŃSKIE	POWIAT BYDGOSZCZ M.: MIASTO: ***Bydgoszcz:*** **2. szkoła Kr. Zakł. Ociem.**	ul. Krasińskiego 2	Starostwo Krajowe	Bydgoszcz	0,0	Bydgoszcz	0,0	7	222,4	7	222,4	1,1	—	10	186	68	68	—	—	—	—	p.
LWOWSKIE	POWIAT LWÓW M.: MIASTO: ***Lwów:*** **3. Zakład ciemnych**	ul. Św. Zofji 31	Fund. im. W. Skrzyńskiego	Lwów	0,0	Lwów	0,0	7	281,3	7	281,3	—	—	10	144	46	46	—	—	—	—	p.
	e. III. DLA UMYSŁOWO UPOŚLEDZONYCH																					
M. st. Warszawa	MIASTO: ***Warszawa:*** **1. szkoła dla umysł. upośl.**	ul. Karolkowa 77/79	Zbór Ewang. Augsb.	Warszawa	0,0	Warszawa	0,0	3	121,1	3	121,1	1,0	—	4	127	52	52	—	—	—	—	p.
POZNAŃSKIE	POWIAT POZNAŃ: WIEŚ: **2. Owińska**	Owińska	Starostwo Krajowe	Owińska	0,0	Owińska	0,0	2	59,8	2	59,8	—	—	2	52	34	34	—	—	—	—	p.

SZKOŁY POWSZECHNE O SZCZEGÓLNYM CHARAKTERZE

B. PRYWATNE, WZGL. SAMORZĄDOWE

WOJEWÓDZTWO	SZKOŁA SIEDZIBA, WZGL. NAZWA	GMINA W MIASTACH ULICA i Nr. DOMU	KONCESJONARJUSZ	URZĄD POCZTOWY		STACJA KOLEJOWA		IZBY LEKCYJNE				GRUNTY SZKOLNE W HEKT.		NAUCZYCIELE	GODZIN LEKCYJ TYGODNIOWO	DZIECI ZAPISANE DO SZKOŁY							JĘZYK NAUCZANIA
				Nazwa	Odległość w km.	Nazwa	Odległość w km.	Ogółem		W budynkach własnych		W użyciu				Ogółem	W internacie	Uczęszczające z odległości					
								liczba	pow. w m.²	liczba	pow. w m.²	szkoły	nauczycieli					—1 km.	1—2 km.	2—3 km.	ponad 3 km.		
POMORSKIE	POWIAT ŚWIECIE: MIASTO: ***Świecie:*** **3. Krajowy Zakł. Psych.**	.	Starostwo Krajowe . . .	Świecie n. Wisłą .	0,5	Świecie	1,0	2	65,0	2	65,0	—	—	2	52	42	42	—	—	—	—		p.
	e. IV. DLA MORALNIE ZANIEDBANYCH																						
WARSZAWSKIE	POWIAT SKIERNIEWICE: WIEŚ: **1. Studzieniec**	Korabiewice . . .	Tow. Patron. nad Nielet.	Żyrardów	9,0	Radziwiłłów . . .	7,0	4	160,0	4	160,0	—	—	5	138	276	276	—	—	—	—		p.
POZNAŃSKIE	POWIAT JAROCIN: WIEŚ: **2. Cerekwica Nowa** . . .	Cerekwica Nowa .	Starostwo Krajowe . . .	Łowęcice	3,0	Wojciechowo . .	3,0	1	38,5	1	38,5	—	—	1	.	51	51	—	—	—	—		p.
	POWIAT SZUBIN: MIASTO: ***Szubin:*** **3. Krajowy Zakł. Wych.**	.	Starostwo Krajowe . . .	Szubin	0,0	Szubin	2,1	2	73,3	2	73,3	—	—	3	41	65	65	—	—	—	—		„
POMORSKIE	POWIAT CHOJNICE: MIASTO: ***Chojnice:*** **4. Krajowy Zakł. Wych.**	.	Starostwo Krajowe . . .	Chojnice	2,0	Chojnice	3,0	2	81,3	2	81,3	—	—	3	60	66	66	—	—	—	—		p.
ŚLĄSKIE	POWIAT KATOWICE M.: MIASTO: ***Katowice:*** **5. Zakł. im. ks. Markiefki**	ul. Leopolda 1 . .	Zgrom. Św. Jadwigi . .	Bogucice	0,3	Bogucice	2,2	3	213,5	3	213,5	—	—	3	78	135	135	—	—	—	—		p.

CZĘŚĆ V

SKOROWIDZ MIEJSCOWOŚCI SZKOLNYCH

ZNAKI I SKRÓTY

[] . . . . . — druga nazwa miejscowości.

() . . . . . — nazwa powiatu, tylko przy miejscowościach o tych samych nazwach.

MIASTA . . . . . — wojewódzkie.

Miasta . . . . . — powiatowe.

Miasta . . . . . — inne.

pow. . . . . — powiat.

A.

Abramowszczyzna 236
Abramów 162
Achremowce 222
Achremowicze 251
Achrymowce 209
Aczukiewicze 255
Adamczuki 240
Adamejcie 240
Adamki (Radzyń) 173
— (Żywiec) 441
Adamowa Góra 49
Adamowice (Błonie) 7
— (Rybnik) 400
Adamowicze 187
Adamowo (Rypin) 44
— (Wolsztyn) 354
Adamów (Konin) 66
— (Łuków) 168
— (Radomsko) 83
— (Zamość) 184
Adamów Stary 77
Adamówka (Dubno) 283
— (Jarosław) 451
— (Krasnystaw) . . . 159
— (Wilno-Troki) . . . 240
— (Włodzimierz) . . . 301
Adampol (Lublin) 164
— (Nowogródek) . . . 614
— (Wołożyn) 262
Adamy 523
Adelin 40
Adolfin 28
Agnieszkowo 46
Akreszory 501
Aksmanice 469
Albertowsko 329
Albertów (Brzeziny) 57
— (Częstochowa) . . . 103
— (Lublin) 164
— (Łódź) 77
Albertyn 257
Albigowa 464
Albinówka 508
Aleksandrja (Częstochowa) . 103
— (Kalisz) 60
— (Łuck) 295
— (Równe) 299, 580
Aleksandrja Niedziałowska . 146
Aleksandrowice 392
Aleksandrowo (Bydgoszcz) . 307
— (Suwałki) 212
Aleksandrów (Biłgoraj) . . 144
— (Częstochowa) . . . 103
— (Janów) 155
— (Końskie) 114
Aleksandrów (Łódź) 76
— (Nieszawa) 28
Aleksandrów (Opoczno) . . 126
— (Sochaczew) 49
— (Warszawa) 51
— (Wieluń) 95
Aleksandrówka (Horochów) . 286
— (Łuck) 295
Aleksandrówka (Skałat) . . 531
— (Wilno-Troki) . . . 573
Aleksiejewicze 268
Aleksiejki 272
Aleksów 19
Aleksówka 269
Alekszyce 197
Alfonsowo 240
Alfonsów 10
Alfredówka (Przemyślany) . 528
— (Tarnobrzeg) 487
Aloizów (Hrubieszów) . . . 152
Alojzów (Chełm) 146
— (Iłża) 106
Alwernia 411
Ambrożew 71
Amelin 22
Anatolja 295
Anćuty 193
Andrespol 57
Andronowo 270
Andruha 279
Andruha Mała 291
Andrusijów 299
Andrusze (Nieśwież) . . . 251
— (Wołkowysk) . . . 216
Andruszowce 247
Andruszówka 291
Andryanów 474
Andrychów 437
Andryjanki 193
Andrzejewo (Ostrów) . . . 206
— (Suwałki) 212
Andrzejki (Ostrołęka) . . . 204
— (Postawy) 231
Andrzejowce 236
Andrzejów (Chełm) 146
— (Janów) 155
— (Kozienice) 116
— (Łódź) 77
— (Włodawa) 182
Andrzejówka (Łuck) 295
— (Sokal) 482
Angelówka 602
Angliniki 240
Angowice 365
Anielewo 90
Anielin (Brzeziny) 57
— (Łask) 68
Anieliny 357
Anielów 149
Anielówka 535
Aniepol 159
Anin 51
Ankudy 231
Annaberg 504
Annobór 162
Annopol 155
Annopole (Sieradz) 87
— (Środa) 349
Annosław 42
Annowal 287
Annowo 360
Antalezy 260
Antesory 233
Antokolce 240
Antolin (Janów) 155
— (Kostopol) 287
Antoniew 15
Antoniewo (Czarnków) . . . 310
— (Gostynin) 10
Antonin 318
Antonin Nowy 162
Antoniny 309
Antoniów (Iłża) 106
— (Lublin) 164
— (Opatów) 123
— (Tarnobrzeg) 487
Antoniówka (Krasnystaw) . 159
— (Lublin) 164
— (Tomaszów) 178
— (Żydaczów) 513
Antoniówka Nowa 178
Antonowce 291
Antonowo 245
Antonów 522
Antonówka (Kowel) 289
— (Łuck) 295
— (Sarny) 279
— (Tłumacz) 509
Antony (Oszmiana) 228
— (Święciany) 570
Antopol (Kobryń) . . . 577, 270
Antopol (Równe) 299
Anusin (Bielsk) 193
— (Chełm) 146
Apuszyny 233
Arcelin 33
Arciechów 49
Arcisze 247
Arcugowo 353
Arestów 299
Arkadja 19
Arkuszewo (Gniezno) . . . 312
— (Włocławek) 55
Arłamowska Wola 466
Arłamów 446
Artasów 488
Artyszczów 450
Atanazyn 309
Augostopol 15
Augustowo 193
Augustów 187, 564
Augustów (Kozienice) . . . 116
Augustówka (Brzeżany) . . 518
— (Warszawa) 51
Augustynów (Koło) 63
— (Piotrków) 79
— (Wieluń) 95
Aurelin 152
Awdziejewicze 216
Azarce 224
Azarki-Pudowinka 231
Azarycze 257

B.

Baba 200
Babajewicze 252
Babaszki 222
Babc Piaseczny 46
Babcze 491
Babczew 83
Babianka 509
Babiany 233
Babica (Rzeszów) 475
— (Wadowice) 438
Babice (Chrzanów) 412
— (Garwolin) 149
Babice (Łódź) 77
— (Oświęcim) 432
— (Warszawa) 51
Babice n. Sanem (Przemyśl) 469
Babicha 425
Babicz 144
Babicze (Nieśwież) 252
— (Radziechów) . . . 529
Babiki 209
Babin (Kosów) 499
— (Lublin) 164
— (Równe) 299
Babin (Września) 356
Babin Kudłatówka 495
Babin Średni 495
Babin Zarzeczny 495
Babina 477
Babińce ad Dźwinogród . . 515
— ad Krzywcze 515
Babińsk 262
Babkowice 314
Baborowo 330
Baboryki 222
Baboszewo 33
Babsk 42
Babuchów 501
Babule 425
Baby (Gostynin) 10
— (Kutno) 15
— (Piotrków) 79
Bachiry 224
Bachmatówka 209
Bachorce 341
Bachorzew 318
Bachorzyn 68
Bachowice 432
Bachórz 445
Bachórzec 469
Bachów (Kowel) 289
— (Przemyśl) 469
Bachus 146
Bacieczki 190
Baciki Dalsze 193
Baciki Średnie 193
Baciuty 190
Baczki 180
Baczków (Bochnia) 407
— (Łuków) 168
Baczów 528
Baczyn 438
Baczyna 484
Baćkowice 123
Badów Górny 7
Badzienie 569
Bagienica 387
Bagienice 22
Bagniewo 382
Bagno (Białystok) 190
— (Lubliniec) 397
Bagnówka 190

Bagny 209
Bajby 228
Bajdy 456
Bajki (Kossów) 272
— (Nowogródek) . . . 255
— (Słonim) 257
Bajki Stare 190
Bajki Zalesie 190
Bajkowce 532
Bajmaki 540
Bajów 295
Bakałarzewo 212
Bakowce (Bóbrka) 443
— (Łuck) 295
Bakszty (Lida) 247
— (Mołodeczno) . . . 227
— (Wołożyn) 262
Bakuła 35
Bakuny 277
Balarka 295
Balczewo 316
Balice (Kraków) 420
— (Mościska) 466
— (Stobnica 137
Balicze (Lida) 247
Balicze Podgórne 513
Balicze Podróżne 513
Baligród 458
Balin (Chrzanów) 412
— (Turek) 93
Balińce 497
Baliński Łęg 93
Balków 72
Balla Kościelna 187
Balnica 458
Baluk 233
Bałahorówka 494
Bałaje 231
Bałasze 231
Bałdowice 319
Bałdowo 385
Bałdrzychowska Góra . . . 71
Bałdrzychów 72
Bałtahuzy 233
Bałtów (Iłża) 106
— (Puławy) 170
Bałucz 68
Bałuczyn 540
Bałwaniszki 228
Bałwań Mała 252
Bałwań Wielka 252
Bandrów Narodowy 458
Bandysie 204
Bania-Berezów 501
Bania-Kotowska 448
Banica 416
Baniocha 13
Banunin 523
Bańgów 395
Bańkowszczyzna 146
Bańska 430
Bar 450
Baraki Nowe 155
Baraki Stare 155
Baran 162
Baranica 159
Baranie Peretoki 482
Baranowice 400
Baranowicze (Augustów) . . 187
Baranowicze . . 245, 574, 625
Baranowicze (Nowogródek) . 255
— (Postawy) 231
— (Wołożyn) 262
Baranowo (Gniezno) 312
— (Grodno) 197
— (Poznań) 338
— (Przasnysz) 35
Baranów (Błonie) 7
Baranów (Buczacz) 520
— (Kępno) 319
— (Pińczów) 129
— (Pleszew) 336
— (Puławy) 170
Baranów (Tarnobrzeg) . . . 486
Baranówka (Brzeżany) . . . 518
— (Łańcut) 464
Barany 17
Barańce 236
Barańczyce 477
Barchaczów 184
Barchlin 346
Barchnowy 380
Barcice (Nowy Sącz) . . . 428
— (Pułtusk) 37
Barcik 11
Barcin 344
Barczkowice 79
Barczków 407
Barczygłów 66
Barczyzna 353
Bardo (Opatów) 123
— (Września) 356
Bardzice 131
Bardzyńska Huta 72
Bargłów Kościelny 187
Bargłówka 187
Bargły 103
Barki 146
Barkocin 374
Barkocinek 374
Barkowice 79
Barłogi (Koło) 63
— (Konin) 66
— (Puławy) 170
Barłomino 390
Barłożno 380
Baronie 570
Barów Mały 262
Barszczewo 190
Barszczowice 461
Bartatów 450
Bartków (Kielce) 111
Bartków Nowy 177
Bartkówka 445
Bartlewo 364
Bartne 414
Bartniki (Augustów) 187
— (Łowicz) 19
Bartniki (Przasnysz) 35
Bartochów 87
Bartodzieje (Kozienice) . . 116
— (Radom) 131
Bartodzieje (Radomsko) . . 83
— (Wągrowiec) 351
Bartołdy 9
Bartosze 247
Bartoszewice 340
Bartoszewiny 111
Bartoszówka (Błonie) . . . 7
— (Czortków) 522
— (Rawa) 42
Bartoszylak 374
Barwałd Dolny 438
Barwałd Górny 438
Barwałd Średni 843
Barwik 371
Barwiki 200
Barwinek 456
Barycz (Brzozów) 445
— (Iłża) 106
— (Łask) 68
— (Przemyśl) 469
Baryczka 485
Baryłów 529
Barysz 520
Basiówka 461
Basów-Kut 299
Bassonia 170
Bastuny 247
Baszkowce 291
Baszków 323
Basznia Dolna 459
Basznia Górna 459
Baszowa 295
Baszowice 111
Batiatycze 488
Batkowo 316
Batków (Dubno) 283
— (Zborów) 538
Batorz 155
Baturyn 236
Batycze 469
Batyjów 529
Baworów 532
Bazanów 149
Bazar 522
Bazary 228
Bazarzyńce 537
Bażanowice 393
Bażanówka 479
Baźnikówka 518
Bąbla 209
Bąblin 330
Bącz 371
Bączal Dolny 417
Bączałka 433
Bączek 374
Bądecz 357
Bądkowo (Ciechanów) . . . 9
— (Nieszawa) 28
Bądkowo Kościelne 30
Bądkowo-Rochny 30
Bądków (Grójec) 13
— (Łęczyca) 73
Bądzmirowice 365
Bądzyń 25
Bąkowa 106
Bąkowa Góra 83
Bąkowiec 116
Bąkowo (Wyrzysk) 357
— (Świecie) 382
Bąków 19
Bąków Dolny 19
Bąków Rychułd 392
Bebechy 529
Bebelno 139
Becajły 212
Bechcice 69
Beckersdorf 526
Bedlno (Kutno) 15
— (Opoczno) 126
Bednarka 415
Bednarów 505
Bednarówka 500
Bednary (Łowicz) 19
— (Skierniewice) . . . 48
Bedrykowce 535
Begno 30
Beheta 301
Bejdy 175
Bejsce 129
Bekiesza 146
Beleń 69
Belęcin (Leszno) 324
— (Wolsztyn) 354
Belno 111
Belsk 13
Bełchatów 79
Bełchów 19
Bełcząc 162
Bełda 214
Bełdno 407
Bełdów 77
Bełejów 492
Beleluja 508
Bełk 400
Bełkowo 30
Bełsznica 400
Bełwin 469
Bełz 482
Bełzec (Rawa Ruska) . . . 472
— (Złoczów) 540
Bełżyce 164
Benczyn 438
Benedyktowo 240
Bendziuchy 482
Benenard 7
Benice 323
Beniowa 511
Beńkowa Wisznia 474
Berbeki 523
Berczki 216
Berczowce 227
Berdechów 434
Berdówka 247
Berdychów 453, 596
Berdzieża 116
Berehy Dolne 458
Berejów 162
Beremiany 535
Beremowce 538
Bereska 458
Beresko 286
Berest 416
Beresteczko 285, 579
Berestek 535
Berestowiec 287, 579
Bereście (Hrubieszów) . . . 152
— (Sarny) 279
Bereza (Kobryń) 270
— (Radzyń) 173
Bereza Kartuska . . . 277, 577
Berezlany 268
Berezna 270
Bereznowola 275
Berezowica Mała 537
Berezowica Wielka 532
Berezów (Stary Sambor) . . 484
— (Stolin) 281
Berezów Niżny 501
Berezów Średni 501
Berezów Wyżny 501
Berezówka 142
Berezyna-Milwa 262
Bereżanka (Borszczów) . . . 515
— (Krzemieniec) . . . 291
Bereżce (Krzemieniec) . . . 291
— (Luboml) 294
Bereżeckie Gaje 291
Bereżki 279
Bereźnica 507
Bereźne (Kostopol) . . 287, 579
— (Stolin) 281
Bereźnica (Sarny) 279
Bereźnica Królewska 513
Bereźnica Rustykalna . . . 478
Bereźnica Szlachecka . . . 495
Bereźno 252
Berlin 516
Berłohy 495
Bernadówka 534
Bernaty 570
Berniuny 570
Berszty 197
Berteszów 443
Bertniki 520
Berżniki 212
Besiekiery 72
Besiekierz 57
Besko 479
Bestwin 323
Bestwina 406
Bestwinka 406
Beszków 131
Beszowa 137
Beszyce Górne 135
Bezbrudy 540
Bezdany 240
Bezdzież 268
Bezejów 482
Bezmichowa Dolna 458
Bezwodna 216
Bezwodne 236
Beźnik 126
Bębło 121
Bębnikąt 330
Bębnów (Końskie) 114
— (Wieluń) 95
Bęczarka 426
Bęczkowice 79
Bęczków 111
Bęćkowo 214
Będargowo 390
Będkowice 121
Będków (Brzeziny) 57
— (Radomsko) 83
Będlewo 338
Będominek 374
Będoń 57
Będusz 100
Będzelin 57
Będziechów 93
Będziemyśl 435
Będzienica 435
Będzieszyn 334
Będziłowo 316
Będzin 99, 558
Biadaczew 87
Biadaczka 162
Biadaszki 95
Biadki 323
Biadoliny Radłowskie . . . 409
Biadoliny Szlacheckie . . . 409
Biała 406, 592, 621
Biała (Brzeziny) 57
— (Czarnków) 311
— (Czortków) 522
— (Częstochowa) . . . 103
— (Kalisz) 60
— (Maków) 424
— (Piotrków) 79
— (Płock) 30
— (Przemyślany) . . . 528
— (Radzyń) 173
— (Rawa) 42
— (Rawa Ruska) . . . 472
— (Rzeszów) 475
— (Stolin) 281
— (Świecie) 382
— (Tarnopol) 532
— (Tarnów) 436
— (Tuchola) 387
— (Wieluń) 95
Biała Górna 103
Biała Niżna 416
Biała Ordynacka 155
Biała Panieńska 66
Biała Podlaska . . . 142, 561
Biała Rawska 42
Biała Szlachecka 83
Biała Waka 240
Biała Wielka 139
Biała Wieś 48
Biała Woda 233
Biała Wyżna 416
Białachowo (Grudziądz) . . 370
— (Starogard) 380
Białaczów 126
Białarzeka 390
Białasy 44
Białaszewo 214
Białaszów (Kowel) 289
— (Zdołbunów) 303
Białawieś 315

Bialawoda 212
Białcz Nowy 346
Białcz Stary 346
Białe Błota 206
Białeblota 307
Białe Jezioro 273
Białe Szczepanowice 206
Białepiątkowo 356
Białężyn (Czarnków) . . . 311
— (Oborniki) 330
Białężynek 330
Białka (Kostopol) 287
— (Lublin) 164
— (Nowy Targ) 430
— (Radzyń) 173
— (Rzeszów) 476
— (Włodawa) 182
Białka Wielka 291
Białki (Bielsk) 193
— (Radzymin) 40
— (Siedlce) 175
Białkowce 538
Białkowo 30
Białków 63
Białoberezka 499
Białobłoty 66
Białoboki 471
Białobożnica 522
Białobrzeg 90
Białobrzeg Dalszy 204
Białobrzegi (Iłża) 106
— (Łańcut) 464
— (Łuków) 168
— (Opoczno) 126
— (Płock) 30
— (Radom) 131
Białobrzezie 283
Białocin 79
Białogłowy 538
Białogon 111
Białogóra [Weissenberg] . . 450
Białogrądy 214
Białogródka 283
Białohruda 247
Białohusza 281
Białokiernica (Podhajce) . . 526
— (Zborów) 538
Białokorzec 262
Białokosz 326, 583
Białokrynica 291
Białolesie 245
Białołęka 51
Białondzie 262
Białopole 152
Białoskórka 532
Białoskóry 46
Białostok 295
Białosuknia 190
Białośliwie 357
Białotarsk 11
Białousy 209
Białowieża(Bielsk) 37
— (Pułtusk) 193
Białowiż 279
Białowody 152
Białozoryszki 262
Białozórka (Krzemieniec) . 291
— (Zbaraż) 537
Białożewin 360
Białuty 367
Biały Bór 425
Biały Brzeg 262
Biały Dunajec 430
Biały Dwór 224
Biały Kamień 540
Biały Kościół 121
Biały Potok 522
Białydwór 370
Białykał 340
Białynin 48
Białyńszczyzna 262
BIAŁYSTOK 189, 564, 613, 618
Biardy 168
Bibice 420
Bibiela 404
Bibiki 257
Biblianna 93
Bicewicze 255
Bichniów 139
Biciuny 222
Biczal 287
Biczyce Polskie 428
Bidaczów Nowy 144
Bidziny 123
Biechowo (Września) . . . 356
— (Świecie) 382
Biechowy 66
Biechów 137
Biechówko 382
Bieciuny 233
Biecz 414
Biedaczów 464
Biedrzyce-Koziegłowy . . . 22
Biedrzychów 123
Bieganinek 336
Bieganowo (Nieszawa) . . . 28
— (Środa) 349
— (Września) 356
Bieganów 7
Biegonice 428
Biegunowo 570
Biejków 13
Bieksza 240
Biel 206
Bielaki Dalsze 257
Bielakowszczyzna 197
Bielanka (Gorlice) 415
— (Nowy Targ) 430
Bielanki 57
Bielany (Biała) 406
— (Dzisna) 224
— (Kraków) 420
— (Łuków) 168
— (Sokołów) 177
— (Sokólka) 209
Bielatycze 279
Bielawa 51
Bielawce (Brasław) 222
— (Brody) 516
Bielawińce 520
Bielawki 380
Bielawy (Gniezno) 312
Bielawy (Grodzisk) 315
— (Łowicz) 19
— (Mława) 25
— (Wyrzysk) 357
Bielawy Gołuskie 46
Bielawy p. Wronkami . . . 343
Bielcza 409
Bielczaki 287
Bielczyny 386
Biele (Białystok) 190
Biele-Brzeźnica 33
Bielewicze (Kossów) 272
— (Lida) 247
Bielewko 583
Bielewo (Kościan) 321
— (Mołodeczno) . . . 569
Bielica 247
Bielice 376
Bielicha 131
Bieliki 83
Bielin (Drohiczyn) 268
— (Włodzimierz) . . . 301
Bielina 58
Bielino (Pułtusk) 37
Bielino Nowe 31
Bieliny (Kielce) 111
— (Nisko) 467
— (Opoczno) 126
— (Rawa) 42
Bielki 231
Bielowce (Borszczów) . . . 515
— (Lida) 247
Bielowicko 392
Bielowizna 100
Bielsk 192, 565, 613
Bielsk (Gniew) 368
— (Kobryń) 270
— (Płock) 31
— (Wąbrzeźno) . . . 388
Bielska Wola (Piotrków) . . 79
— — (Sarny) . . . 279
Bielsko 392, 610, 628
Bielsko (Puławy) 170
— (Strzelno) 341
Bielszowice 395
Bieluńce 569
Bieniakonie 247
Bieniawa 526
Bieniądzice 95
Bienica 227
Bieniec 95
Bienin 255
Bieniowce 209
Bieniowice 7
Bieniuny 228
Bieńczyce 420
Bieńkowce (Baranowicze) . . 245
— (Rohatyn) 502
Bieńkowice 407
Bieńkówka (Chełmno) . . . 364
— (Maków) 424
Bierna 441
Biernacice 334
Biernaty Średnie 157
Biernaty Stare 157
Bierniki 209
Biertowice 426
Biertułtowy 401
Bieruń Nowy 398
Bieruń Stary 398
Bierwce 131
Bierwicha 209
Bierwiecka Wola 131
Bierwienice 228
Bierzanów 439
Bierzglin 356
Bierzglinek 356
Bierzgłowo 386
Bierzgłowski Zamek 386
Bierzów 335
Bierzwienna Długa 63
Bierzyn 55
Biesiadki 409
Biesiady 488
Biesiec 87
Biesna 415
Biestrzykówek 83
Bieszkowice 390
Bieśnik (Brzesko) 409
— (Gorlice) 415
Biezdrowo 343
Bieżeń 103
Bieżuń 46
Bieżyn 321
Bieżywody 77
Bieździadów 318
Bieździedzia 417
Bihale 459
Bijasowice 398
Bijuciszki 228
Bikiany 570
Bilcza (Kielce) 111
— (Sandomierz) . . . 135
Bilcze (Drohobycz) 448
— (Dubno) 283
Bilcze Złote 515
Bilczew 66
Bilczyce 439
Bildejki 266
Bildziuki 222
Bilew 69
Bilicz 484
Bilicze 301
Bilina Wielka 478
Bilinka Mała 478
Bilno 55
Bilwinowo 212
Biłgoraj 144
Biłka (Horodenka) 494
— (Przemyślany) . . . 528
Biłka Królewska 461
Biłka Szlachecka 461
Biłohorszcze 461
Binarowa 415
Binczarowa 416
Binduha 294
Bindużka 22
Biniew 334
Binino 343
Binkowo 348
Biórków Wielki 118
Birbasze 252
Bircza 446
Bircza Stara 446
Biskowice 478
Biskupia Wola 77
Biskupce 247
Biskupice (Częstochowa) . . 103
— (Dąbrowa) 413
— (Konin) 66
— (Lublin) 164
— (Miechów) 118
— (Opatów) 123
— (Poznań) 338
— (Sieradz) 87
— (Toruń) 386
— (Wieliczka) 439
— (Wołkowysk) . . . 216
Biskupice Ołoboczne . . . 334
Biskupice Radłowskie . . . 409
Biskupice Zabaryczne . . . 335
Biskupicze 295
Biskupicze Małe 301
Biskupicze Ruskie 301
Biskupicze Szlacheckie . . . 302
Biskupie (Krasnystaw) . . . 159
— (Konin) 66
Biskupie Dłużyńskie 346
Biskupin 360
Bistuszowa 436
Biszcza 144
Bitiny 240
Bitków 500
Bizorenda 108
Blachownia 103
Blaczyn 252
Bladowo 387
Blanowice 100
Blechnarka 415
Bledzewo 46
Bledzianów 332
Blich 538
Blickowo 31
Blikany 228
Blinów 155
Blizanów 60
Blizianka 485
Blizin (Końskie) 114
— (Piotrków) 79
Blizna (Kossów) 273
— (Mielec) 425
Blizne 445
Blizno 370
Blizocin 168
Blizów 184
Bliżyce (Wągrowiec) 351
— (Włoszczowa) . . . 139
Bliźniew 87
Blochy 207
Bludninia 240
Blumfeld 365
Bluszczów 401
Bładnice Dolne 393
Błaki 329
Błaskowizna 212
Błaszki 553, 60
Błaszków 114
Błaziny 106
Błażejewo p. Dolskiem . . . 348
Błażek 155
Błażkowa 433
Błażowa 475
Błażów 478
Błądzikowo 377
Błądzim 382
Błeszno (Częstochowa) . . . 103
— (Radom) 131
Błędowa Rzeszowska . . . 476
Błędowa Tyczyńska 476
Błędowo 364
Błędów (Będzin) 100
— (Grójec) 13
— (Łowicz) 19
Błociszewo 348
Błogie Rządowe 126
Błonie 7
Błonie (Konstantynów) . . . 157
— (Łęczyca) 72
— (Sandomierz) . . . 135
— (Tarnów) 436
— (Wieluń) 95
Błonino-Jeże 33
Błońsko 354
Błosznia Mała 257
Błoszniki 224
Błota 87
Błotków 142
Błotnia 528
Błotnica (Radom) 131
— (Wolsztyn) 355
Błoto 364
Błoty 271
Błozew Dolna 474
Błozew Górna 484
Błudeń 277
Błudniki 505
Błudów (Horochów) 286
— (Równe) 299
Bługowiec 357
Bługowo 357
Błyszczanka 535
Błyszczywody 488
Bnin (Śrem) 347
Bnin (Wyrzysk) 358
Boberka 511
Bobiak 63
Bobiatyn 482
Bobiecko 19
Bobin 129
Bobino Wielkie 22
Bobków Grud 209
Bobliwo 159
Bobły 289
Bobowa 416
Bobowiska 170
Bobowo 380
Bobra Wielka 209
Bobrek (Chrzanów) . . 412, 592
— (Cieszyn) 393
— (Radom) 131
Bobrowa (Łowicz) 19
— (Ropczyce) 435
— (Wieluń) 95
Bobrowce 7

Bobrowe 159
Bobrowicze (Kossów) . . . 273
— (Wołożyn) 262
Bobrowiec (Gniew) 368
— (Rawa) 42
Bobrowniki (Będzin) . . . 100
— (Buczacz) 520
Bobrowniki (Kozienice) . . 116
— (Lipno) 17
— (Łowicz) 19
— (Ostrzeszów) . . . 335
— (Puławy) 170
— (Sieradz) 87
— (Tarnowskie Góry) . 404
— (Włoszczowa) . . . 139
Bobrowniki Wielkie (Tarnów) 436
— — (Wołkowysk) 216
Bobrowo 362
Bobrówka (Białystok) . . . 190
— (Jarosław) 451
Bobrujszczyzna 224
Bobry 247
Bobryk 275
Bobrza 111
Bobulczyn 343
Bobuliñce 520
Boby (Janów) 155
— (Pułtusk) 37
Bochany 260
Bocheniec 108
Bocheń 20
Bochlewo 91
Bochlin Szlachecki 368
Bochnia 407
Bochotnica 170
Bocianicha 79
Bocień 364
Boczanica 303
Boczeszniki 262
Boczki (Łowicz) 20
— (Sieradz) 87
Boczkieniki 233
Boćki 192
Bodaczów 184
Bodaki (Bielsk) 193
— (Krzemieniec) . . . 291
Boduszewo 330
Boduszów 123
Bodzanowo (Nieszawa) . . . 28
— (Włocławek) 55
Bodzanów (Płock) 31
— (Wieliczka) 439
Bodzechów 123
Bodzentyn 111
Bodzew 13
Bodzewo 314
Bodzia 28
Bodziejowice 139
Bodzyniewo 348
Bogałki 247
Bogate 35
Bogdałów 63
Bogdanki 190
Bogdanowce 247
Bogdanowo 330
Bogdanów (Kalisz) 60
Bogdanów (Piotrków) . . . 79
Bogdanówka (Chełm) . . . 146
— (Maków) 424
— (Skałat) 531
— (Zborów) 538
Bogdany (Kobryń) 271
— (Przasnysz) 35
Bogdziuki 266
Boglewice 13
Bogoluby 295
Bogoniowice 416
Bogorja (Sandomierz) . . . 135
Bogorja Dolna 20
Bogrówka 491
Boguchwała (Lipno) 17
— (Rzeszów) 476
Bogucice (Bochnia) 407
— (Pińczów) 129
— (Rybnik) 401
Bogucin 170
Bogucin Duży 121
Bogucin Osiek 17
Bogufałów 334
Bogumiłowice (Brzesko) . . 409
— (Radomsko) 83
Bogumiłów 83
Boguniewo 330
Bogurzyn 25
Bogurzynek 25
Bogusławice (Koło) 63
— (Radomsko) 83
Bogusławice 271
Bogusławowo 247
Bogusławów 83
Bogusza (Dubno) 283
— (Grybów) 416
Bogusze (Bielsk) 193
— (Szczuczyn) 214
Boguszewo (Białystok) . . . 190
— (Grudziądz) 370
Boguszki 190
Boguszowice 401
Boguszówka 197
Boguszyce (Łęczyca) . . . 72
— (Nieszawa) 28
— (Rawa) 42
Boguszyn (Jarocin) 318
— (Płońsk) 33
— (Śmigiel) 346
Boguszynek 318
Boguszyniec 63
Boguty 207
Bohatery Leśne 187
Bohatery Polne 187
Bohatkowce 526
Bohdanów 262
Bohdanówka (Pińsk) 275
— (Przemyślany) . . . 528
Bohdańce 262
Bohdaszów 299
Bohelonowo 236
Bohiń 222
Bohorodczany 491
Bohorodczany Stare 491
Bohorodyczyn 509
Bohukały 157
Bohusze 209
Bohusze Wielkie 240
Bohutycze 152
Bohutyn 538
Boimie 180
Boiska (Iłża) 106
— (Janów) 155
Bojan 390
Bojanice (Leszno) 324
— (Sokal) 482
Bojaniec 488
Bojanka 193
Bojanowo (Mława) 25
Bojanowo (Rawicz) 340
Bojanowo Stare . . . 346, 586
Bojanów 467
Bojarja 247
Bojary (Biłgoraj) 144
— (Dzisna) 224
— (Lida) 247
— (Postawy) 231
— (Prużana) 277
— (Święciany) . . 233, 570
— (Wołkowysk) . . . 216
Bojary-Turce 227
Bojdaty 216
Bojkiewicze 216
Bojkuszewo 275
Bojszowy Górne 398
Bojszowy Nowe 398
Bokinicze 275
Bokinka Królewska 142
Bokinka Pańska 142
Bokiny 219
Bokowina 144
Boków 526
Bokujma 283
Bolanowice 466
Bolcie 212
Bolechowce 448
Bolechowice (Kielce) 111
— (Kraków) 420
Bolechowo 338
Bolechów 492, 598
Bolesław (Dąbrowa) 413
— (Olkusz) 121
Bolesławiec 95
Bolesławów 103
Bolestraszyce 469
Boleszczyn 93
Boleszyn (Brodnica) 362
— (Opatów) 123
Boleścice 108
Bolewice 329
Bolewicko 329
Bolęcin (Chrzanów) 412
— (Płońsk) 33
Bolimów 20
Bolkowszczyzna 233
Bolmin 111
Bolniki 240
Bolszewo 390
Boluminek 364
Bołdury 516
Bołochów 495
Bołondzie 247
Bołotkowce 303
Bołożówka 291
Bołożynów 540
Bołszowce 501
Bołtryki 216
Bonarówka 485
Bonble 216
Bondary 197
Bondyrz 184
Boniewo 55
Bonikowo 321
Boników 332
Bonin 157
Boniowice 446
Bonisław 31
Boniszyn 540
Bonowice 139
Bonów (Jaworów) 453
— (Puławy) 170
Bonów Kolonja 454
Bończa 159
Bońkowo Kmiece 25
Bońkowo Podleśne 26
Boratycze 469
Boratyn (Brody) 516
— (Jarosław) 451
— (Sokal) 482
Boratyn Czeski 295
Boratyn Mały 295
Boratyn Wielki 295
Boratyniec Lacki 193
Borawe 204
Borcie 228
Borciuniszki 240
Borcz 371
Bordulaki 516
Bordzilówka Stara 157
Borecznia Wielka 63
Borejkowszczyzna 240
Borejszuny 240
Borek (Bochnia) 407
— (Kalisz) 60
— (Kartuzy) 371
— (Kozienice) 116
Borek 322
Borek Fałęcki 420
Borek-Futor 260
Borek Nowy 476
Borek Stary 476
Borek Szlachecki 420
Borek Wielki 435
Borek Żukowy 260
Boremel 283
Borja 123
Borki (Bielsk) 193
— (Brzeziny) 58
— (Dąbrowa) 413
— (Chełmno) 364
— (Kamień Koszyrski) . 269
Borki (Końskie) 114
— (Kobryń) 271
Borki (Krzemieniec) 291
— (Luboml) 294
— (Łuniniec) 273
— (Nisko) 467
— (Pińsk) 275
Borki (Prużana) 277
— (Radzymin) 40
— (Radzyń) 173
— (Rawa Ruska) . . . 472
— (Siedlce) 175
Borki Dominikańskie . . . 461
Borki Janowskie 462
Borki Małe 531
Borki Nizińskie 425
Borki Prusinowickie 87
Borki Wielkie 532
Borki-Wyrki 176
Borkowice (Końskie) . . . 114
— (Śrem) 348
Borkowo (Kartuzy) 372
— (Kolno) 200
— (Płońsk) 33
— (Starogard) . . . 380
Borkowo-Fałęta 35
Borkowo Kościelne 46
Borkowo Wielkie 46
Borków (Kielce) 111
— (Puławy) 170
— (Warszawa) 51
Borków Stary 60
Boroczyce 286
Borodczyce 443
Borodyca 152
Borodzicze (Kobryń) . . . 271
— (Wołkowysk) . . . 216
Borodzienicze 222
Boronów 397
Boroszewo 385
Borowa (Końskie) 114
— (Mielec) 425
— (Pilzno) 433
— (Pińsk) 275
— (Piotrków) 79
— (Puławy) 170
— (Radomsko) 83
Borowa Góra 459
Borowa Wieś 398
Borowce (Radomsko) . . . 83
— (Wilejka) 236
Borowe (Częstochowa) . . . 103
— (Grójec) 13
— (Sarny) 279
— (Żółkiew) 488
Borowica 146
Borowiczki 550
Borowie 149
Borowiec (Śrem) 348
— (Wieluń) 95
Borowiec Stary 66
Borowieńska Huta 269
Borowikowszczyzna 260
Borowina (Radom) 131
— (Sarny) 279
— (Zamość) 184
Borowiny 48
Borownica 446
Borowniki 572
Borowno 83
Borowo (Brzeziny) 58
— (Chodzież) 309
— (Kamień Koszyrski) . 269
Borowo (Konin) 66
— (Kościan) 321
— (Lipno) 17
— (Rypin) 44
Borowskie Budki 279
Borowskie Cibory 190
Borowylas 372
Borowymłyn 365
Borów (Janów) 155
— (Kalisz) 60
— (Krasnystaw) . . . 159
— (Lublin) 164
— (Łęczyca) 72
Borówek (Łowicz) 20
— (Mińsk) 24
Borówka 287
Borówno 307
Borsk 365
Borskuny 240
Borsuki (Dzisna) 224
— (Konstantynów) . . 157
— (Krzemieniec) . . . 291
— (Pułtusk) 37
Borsukówka 190
Borszczów 515
Borszczów (Śniatyn) 508
Borszczówka (Krzemieniec) . 291
— (Równe) 299
— (Zdołbunów) 303
Borszewice 69
Borszowice (Jędrzejów) . . 108
— (Przemyśl) 469
Borszów 528
Bortatyce 184
Bortele 574
Bortiatyn 466
Bortków 540
Bortniki (Bóbrka) 443
— (Tłumacz) 509
Bortnowicze 277
Boruchów 295
Borucicha 149
Borucin 336
Borucino 372
Boruja (Wolsztyn) 355
Boruja Kościelna 355
Boruja Nowa 355
Boruny 228
Borusow 443
Borusowa 413
Boruszowiec 404
Boruszyn 330
Boryczewicze 275
Boryczówka 534
Borynia 511
Borynia Kolonja 511
Borynicze 443
Boryń 398
Borysik 146
Borysław 448
Borysławice Kościelne . . . 63
Borysławka 446
Borysowszczyzna 193
Borysów 170
Borysówka (Bielsk) 193
— (Kobryń) 271

Borysy 472
Boryszew (Sochaczew) . . . 49
— (Warszawa) 51
Boryszewo Nowe 31
Boryszkowce 515
Boryszkowiecka Wygoda . . 515
Boryszów 79
Borze 37
Borzechowo 380
Borzechów 164
Bożejewo 349
Borzenkowo 307
Borzestowo 372
Borzestowska Huta 372
Borzęcice 322
Borzęciczki 322
Borzęcin (Brzesko) 409
— (Warszawa) 51
Borzęckie 87
Borzęta 426
Borzykowa-Piaski 83
Borzykowo 356
Borzymin 44
Borzymów 137
Borzymówka 49
Borzyskowy 365
Borzyszkowo 358
Bosiacz 271
Boskie 509
Bostyń 273
Bosyry 525
Boszczynek 129
Bosznia 268
Botyń 295
Bouszów 502
Bowyczyny 15
Boża Wola (Błonie) 7
— — (Jaworów) . . . 454
— — (Warszawa) . . 51
Bożacin 323
Bożawola 184
Bożе 116
Bożejewice 360
Bożejowo Stare 202
Bożepole Królewskie . . . 374
Bożewo 46
Bożydar 178
Bożyków 526
Bóbrka 443
— (Krosno) 456
— (Lisko) 458
Bógdaj 332
Bógpomóż 17
Bór (Puck) 377
— (Puławy) 170
— (Zdołbunów) 303
Bór Biskupi 121
Bór Kunowski 123
Bór Wielki 569
Bór Zajaciński 103
Bór Zapilski 103
Bórki 11
Bracholin 351
Brachówka 540
Braciejowice 170
Braciejówka 121
Braciszewo 312
Bralin 319
Bramka (Garwolin) 149
— (Świecie) 382
Brandwica 487
Branew Szlachecka 155
Branica (Łask) 69
— (Radzyń) 173
— (Świecie) 382
Branica Radzyńska 173
Branice 420
Branno 66
Brany 286
Brańsk 192
Brańszczyk 207
Brasław [siedziba pow.] 222, 568
Braszczok 397
Braszewicze 268
Bratasze 523
Bratjan 376
Bratkowce (Stanisławów) . . 505
— (Stryj) 507
Bratkowice (Gródek Jag.) . 450
— (Rzeszów) 476
Bratkówka 456
Bratoszewice 58
Bratwin 382
Bratyszów 509
Brażoła 240
Brąchnowo 386
Brąchnówko 386
Brąszewice 87
Brda 365
Brdów 63
Brecianka 255
Bredtheim-Siedliska 500
Breginie 26
Brelików 458
Brenica 42
Brenna 393
Brenna Bukowa 393
Brenno 324
Brnik 413
Brochów 49
Brodacze 177
Brodki 462
Brodła 412
Brodna 309
Brodne-Józefów 20
Brodnia (Łask) 69
— (Turek) 93
Brodnica 362, 608
Brodnica (Łuniniec) 273
— (Pińsk) 275
— (Śrem) 348
Brodowo (Działdowo) . . . 367
— (Pułtusk) 37
— (Środa) 349
Brodów 303
Brody (Brody) 516, 601
Brody (Iłża) 106
— (Gniew) 369
— (Nowy Tomyśl) . . 329
— (Wadowice) 438
Brody Duże 184
Brody Małe 184
Brodziaki 144
Brodzięcin 9
Brodziszewo 343
Brodzki 341
Brogowa 126
Brok 206
Bronica 448
Bronice (Czarnków) 311
— (Puławy) 170
Broniewice 327
Broniewo (Inowrocław) . 316, 582
— (Nieszawa) 28
— (Wyrzysk) 358
Broniki 299
Bronikowo 346
Bronina 137
Broniów 131
Bronisin 77
Bronisław (Nieszawa) . . . 28
— (Strzelno) 341
Bronisławka (Kostopol) . . 287
— (Puławy) 170
Bronisławów (Błonie) . . . 7
— (Brzeziny) 58
— (Łuków) 168
— (Opatów) 123
Bronisławówka 602
Bronisławy 49
Bronisze 51
Broniszew (Grójec) 13
— (Radomsko) 83
Broniszewice Nowe 584
Broniszewicze Nowe 336
Broniszewicze Stare 336
Broniszewo (Nieszawa) . . . 28
— (Wysokie Mazowieckie) 219
Bronka 193
Bronkowice 111
Bronowice 116
Bronowice Małe 420
Bronowice Wielkie 420
Bronowo 202
Bronowo-Zalesie 31
Bronów (Bielsko) 392
— (Pleszew) 336
Brończyn 60
Broszęcin 69
Broszki 87
Broszkowice 432
Broszniów 492
Brotuszewo 376
Browary 520
Bród 63
Bródki 329
Bródno Stare 51
Bruchnal 454
Bruckenthal 472
Bruczków 322
Brudek 184
Brudki Stare 207
Brudnia 316
Brudnice 26
Brudnowo 28
Brudnów (Łęczyca) 72
— (Radom) 131
Brudzawki 388
Brudzawy 362
Brudzew (Kalisz) 60
— (Koło) 63
— (Sieradz) 87
Brudzewek 60
Brudzewica 126
Brudzewo 356
Brudzice 84
Brudzowice 100
Brudzów 111
Brudzyń 360
Bruki 364
Brunary Niżne 416
Brunary Wyżne 416
Brundorf 450
Brusiek 397
Bruskowszczyzna 227
Brusno Nowe 459
Brusno Stare 459
Bruss 182
Brustury 499
Brusy (Chojnice) 365
— (Postawy) 231
Bruszczewo 346
Bruszewo 219
Bruśnik 416
Bruzgi 209
Brużyczka Księstwo 77
Brwilno 31
Brwinów 7
Brychy 200
Brydzyń Nowy 118
Brygidów 139
Brygidyn 599
Bryki 219
Brykoń (Przemyślany) . . . 528
Bryków (Krzemieniec) . . . 291
— (Równe) 299
Brykula Nowa 534
Brykula Stara 534
Brylińce 469
Brylki 262
Bryńdzieniata 247
Brynica (Kielce) 111
— (Tarnowskie Góry) . 404
Brynica Mokra 108
Bryń 505
Bryńce Zagórne 443
Bryńsk 362
Bryszcze-Samojłówka . . . 295
Bryzgów 114
Brzana Góra 416
Brzaza 492
Brzączowice 427
Brzechów 111
Brzeg 93
Brzegi (Jędrzejów) 108
— (Nowy Targ) . . . 430
— (Sambor) 478
— (Wieliczka) 439
Brzekiniec 309
Brzemiona 382
Brzesce 13
Brzeski (Łask) 69
— (Opoczno) 126
Brzeskie 231
Brzesko 409
Brzesko Nowe 118
Brzesko Stare 118
Brzeszcze 432
Brześciany 478
Brzeście (Garwolin) 149
— (Jędrzejów) 108
— (Pińczów) 129
— (Radom) 131
BRZEŚĆ n. BUGIEM . 266, 576
Brześć Kujawski 54
Brzezice 164
Brzeziczki 164
Brzezie (Bochnia) 407
— (Gostyń) 314
— (Iłża) 106
— (Kraków) 420
— (Opatów) 124
— (Pleszew) 336
— (Rybnik) 401
— (Środa) 349
— (Włocławek) 55
Brzeziec 474
Brzezienko Stare 207
Brzezina (Dubno) 283
— (Nadwórna) 500
— (Żydaczów) 513
Brzezinka (Chrzanów) . . . 412
— (Katowice) 395
— (Oświęcim) 432
Brzezinka ad Andrychów . . 438
Brzezinka ad Kopytówka . . 438
Brzezinki (Jędrzejów) . . . 108
— (Kielce) 111
— (Opoczno) 126
Brzezinki Stare 116
Brzezinna Góra 11
Brzeziny (Białystok) 190
— (Biłgoraj) 144
Brzeziny 57, 553
Brzeziny (Garwolin) 149
— (Gostynin) 11
— (Kalisz) 60
— (Krasnystaw) . . . 159
— (Kielce) 111
— (Lubartów) 162
— (Lublin) 164
— (Rawa Ruska) . . . 472
— (Ropczyce) 435
— (Stobnica) 137
— (Świecie) 382
— (Świętochłowice) . . 403
— (Warszawa) 51
— (Wieluń) 95
Brzeziny Duże 103
Brzezińskie Holendry . . . 66
Brzezna 428
Brzezowa (Jasło) 417
— (Wieliczka) 440
Brzezówka (Ropczyce) . . . 435
— (Rzeszów) 476
Brzeżanka 485
Brzeżany 518, 601, 623
Brzeżawa 446
Brzeźce 398
Brzeźnica (Bielsk) 193
Brzeźnica (Bochnia) 407
— (Końskie) 114
— (Kozienice) 116
— (Ropczyce) 435
— (Sieradz) 87
— (Wadowice) 438
Brzeźnica Bychowska . . . 162
Brzeźnica Książęca 162
Brzeźnica Nowa 84
Brzeźno (Chełm) 146
— (Czarnków) 311
— (Jędrzejów) 108
— (Konin) 66
— (Lipno) 17
— (Nieszawa) 28
— (Oborniki) 330
— (Ostrołęka) 204
— (Sieradz) 87
— (Starogard) 380
— (Szczuczyn) 214
— (Środa) 349
— (Świecie) 382
Brzeźno Nowe 351
Brzeźno Stare 351
Brzeźno Szlacheckie 366
Brzęczkowice 395
Brzoski-Tatary 219
Brzoskwinia 420
Brzostek (Pilzno) 433
Brzostek (Włoszczowa) . . 139
Brzostków (Jarocin) 318
— (Stobnica) 137
Brzostowica Mała 197
Brzostowica Wielka 197
Brzostowiczany 198
Brzostowiec 173
Brzostowa Góra 455
Brzostowo 358
Brzostówka 162
Brzowica 24
Brzoza (Bydgoszcz) 307
— (Krotoszyn) 323
— (Piotrków) 79
— (Wieluń) 95
Brzozdowce 443
Brzozie 387
Brzozowa (Opatów) 124
— (Puławy) 170
— (Tarnów) 436
Brzozowce Wielkie 247
Brzozowica 173
Brzozowice 403
Brzozowiec 152
Brzozowo (Białystok) . . . 190
— (Chełmno) 364
— (Szczuczyn) 214
Brzozowo-Antonie 219
Brzozowo-Chrzczonki . . . 219
Brzozowo-Łęg 35
Brzozowo-Maje 35
Brzozowo Nowe 35
Brzozowo Stare 35
Brzozowy Kąt 173
Brzozów 445
Brzozów (Rawa) 42
— (Siedlce) 176

Brzozówka (Augustów) . . 187
— (Janów) 155
— (Lipno) 17
— (Ostrołęka) 204
— (Sochaczew) 49
— (Turek) 93
Brzozówka-Ziemianka . . . 209
Brzóza 116
Brzóza Królewska 464
Brzóza Stadnicka 464
Brzuchacze 262
Brzuchonia 118
Brzuchowice (Kowel) 289
— (Lwów) 462
— (Przemyślany) . . . 528
Brzumin 13
Brzusce 385
Brzuska 446
Brzustowiec 126
Brzustów (Kozienice) 116
— (Opoczno) 126
Brzustówek 126
Brzuśnik 441
Brzuwiec 63
Brzuza (Mińsk) 24
— (Węgrów) 180
Brzuze 22
Brzyków 69
Brzyska Wola 464
Brzyski 417
Brzyskorzystew 360
Brzyszcze 488
Brzyszczki 417
Brzyszewo 55
Brzyszów 103
Brzyście 425
Bubel Granna 157
Bubel Stary 157
Bubele 212
Bubniszcze 492
Bubny 236
Bubszczany 538
Bucewicze 233
Buchale 277
Buchałowice 170
Buchlicze 281
Buchowice 466
Buchowszczyzna Nowa . . . 227
Buciłowszczyzna 224
Buciły 247
Buckiewicze 260
Buckuny 233
Bucniów 532
Buców 469
Bucyki 531
Bucyń 289
Bucz 346
Buczacz 520
Buczały 474
Bucze 409
Buczek (Kępno) 319
— (Łask) 69
— (Opoczno) 126
— (Świecie) 382
Buczkowice 406
Buczkowska Wola 69
Buczków 407
Buczne 252
Buczyce Stare 157
Buczyn 177
Buczyna (Bochnia) 407
— (Brody) 516
Buda 299
Buda Ruska 212
Budcza 273
Buderaż 303
Budiatycze 302
Budki (Janów) 155
— (Krzemieniec) . . . 291
— (Zdołbunów) . . . 303
Budki Nieznanowskie . . . 523
Budki Nowe 63
Budki Snowidowickie . . . 279
Budki Uścieńskie 287
Budki Wojtkienickie 281
Budków (Bóbrka) 443
— (Opoczno) 126
Budne (Ostrołęka) 204
— (Szczuczyn) 214
Budne-Sowięta 35
Budowla 198
Budsław 236
Budwieć 212
Budy (Brodnica) 362
— (Dubno) 283
— (Grudziądz) 370
— (Krotoszyn) 324
— (Rzeszów) 476
Budy Augustowskie 131
Budy Czarnockie 202
Budy Jakubowskie 114
Budy Janowskie 24
Budy Kaleńskie 11
Budy Kozickie 11
Budy Łańcuckie 464
Budy Michałowskie 7
Budy Milewskie 46
Budy Niemianowskie . . . 131
Budy Przytockie 24
Budy Rumockie 9
Budy Stare (Ostrów) . . . 207
— — (Sochaczew) . . 49
Budy Sułkowskie 9
Budy Zosine 7
Budyłów (Brzeżany) 518
— (Śniatyn) 508
Budynin 482
Budzanów 534
Budziłowo 356
Budziska (Garwolin) 149
— (Stobnica) 137
— (Węgrów) 180
Budzisław 114
Budzisław Kościelny 91
Budziszewice (Oborniki) . . 330
— (Rawa) 42
Budziszewko 330
Budziszewo 362
Budziszynek 13
Budziwój 476
Budzów 424
Budzyn 509
Budzynek 72
Budzyno 22
Budzyń 309
Budzyń (Janów) 155
— (Jaworów) 454
— (Kutno) 15
Budźki 236
Bugaj (Kalisz) 60
— (Poznań) 338
— (Sieradz) 87
— (Wadowice) 438
Bugaj ad Zakrzów (Wadowice) 438
Bugaj (Wieliczka) 440
— (Wieluń) 95
— (Września) 356
Buhłów 291
Buhryn 299
Bujaki 193
Bujaków (Biała) 406
— (Rybnik) 401
Bujały 42
Bujały-Gniewosze 177
Bujanica 159
Bujanów 513
Bujany 295
Bujawa 482
Bujle 236
Bujniczki 79
Bujnowo 193
Bujny 79
Bujny Księże 69
Bujny Szlacheckie 79
Bujwidze 240
Bujwidziszki 240
Bujwiliszki 570
Buk (Grodzisk) 315, 605
Buk (Grudziądz) 370
— (Miechów) 118
Buk Góralski 362
Bukaczowce 502
Bukaty 228
Bukawina 443
Bukowa (Biłgoraj) 144
— (Chełm) 146
— (Pilzno) 433
Bukowa (Sambor) 478
— (Sandomierz) . . . 135
Bukowa Mała 146
Bukowice 157
Bukowie (Opatów) 124
— (Piotrków) 79
Bukowiec (Brodnica) . . 362, 589
— (Grybów) 416
— (Łódź) 77
— (Nowy Tomyśl) . . 329
— (Oborniki) 330
— (Opoczno) 126
— (Radom) 131
— (Rawa) 42
— (Świecie) 382
— (Turka) 511
— (Wągrowiec) 351
Bukowiec Górny 325
Bukowina (Kalisz) 60
— (Nowy Targ) . . . 430
Bukowiny 369
Bukownica (Ostrzeszów) . . 335
— (Zamość) 184
Bukowno 121
Bukowno-Podlipie 121
Bukowo 91
Bukowska Wola 118
Bukowski Las 146
Bukowsko 479
Bukowylas 349
Buków (Brzeżany) 58
— (Brzozów) 445
— (Kraków) 420
— (Rybnik) 401
Bukówna 509
Bukówno 131
Buksztowo 257
Bulkowo (Kobryń) 271
— (Płock) 31
— (Pułtusk) 37
Bulowice 406
Bułaków 322
Bułła 273
Bunduga 157
Buniany 228
Bunie 262
Buraczki 252
Burakówka 535
Burbiszki (Suwałki) 212
— (Wilno-Troki) . . . 240
Burbowszczyzna 260
Burcicze 247
Burcze 474
Burczyce Nowe 597
Burczyce Stare 478
Burdiakowce 515
Burdziewicze 252
Burkanów 526
Burkart 368
Burkiła 573
Burmaki 268
Burniewo 198
Burniszki 212
Bursztyn 501
Bursztynowo 370
Burwin 142
Burzec 168
Burzenin 87
Burzyn (Kolno) 200
— (Tarnów) 436
Busk (Kamionka Strum.) . 523
— (Stobnica) 137
Busowisko 484
Bussa 268
Bussowno 146
Buszcza 303
Buszcze 518
Buszkowice (Przemyśl) . . . 469
— (Opatów) 124
Buszkowiczki 469
Buszkowo (Bydgoszcz) . . . 307
— (Szubin) 344
Buśnia 382
Buśno 152
Butejki 287
Butelka Niżna 511
Butelka Wyżna 511
Butla 511
Butmer 294
Butyny 488
Buzaki 270
Buzuny 277
Bużanka 302
Bużany 286
Bużek 540
Bużyska (Bielsk) 177
— (Sokołów) 193
Bybło (Przemyśl) 469
— (Rohatyn) 502
Bychawa 164
Bychawka 164
Bychowszczyzna Mała . . . 252
Bychowszczyzna Wielka . . 252
Bychów 275
Bycz 28
Byczki 48
Byczkowce 522
Byczów 129
Byczyna (Chrzanów) 412
— (Nieszawa) 28
Bydgoszcz 306, 581, 605, 619, 625, 631
Bydlin 121
Bydłowo 137
Byk 294
Byki 79
Bykowce (Krzemieniec) . . 291
— (Sanok) 480
Bykowina 395
Byków (Przemyśl) 469
— (Sambor) 478
Bylczyce 198
Bylew 66
Bylice (Koło) 63
— (Sambor) 478
Bysina 427
Bysław 387
Bysławek 387
Bystra (Biała) 406
— (Bielsko) 392
— (Gorlice) 415
— (Maków) 424
— (Żywiec) 441
Bystraki 302
Bystramowce 222
Bystre (Biłgoraj) 144
— (Stary Sambor) . . 484
Bystrowice 451
Bystrzanowice 103
Bystrzejowice 164
Bystrzyca (Drohobycz) . . . 448
— (Janów) 155
— (Lublin) 164
— (Mogilno) 327
— (Wilno-Troki) . . . 240
Bystrzyca Nowa 164
Bystrzyce 287
Byszew 72, 554
Byszewo 307
Byszki (Brzeżany) 518
— (Chodzież) 309
Byszów (Podhajce) 526
— (Sokal) 482
Byszwałd 376
Byszyce 440
Byteń (Kowel) 289
— (Słonim) 257
Bytków 395
Bytom Nowy 403
Bytomsko 407
Bytonia 380
Bytońskie Holendry 28
Bytyń 182
Bzianka (Rzeszów) 476
— (Sanok) 480
Bzie Górne 398
Bzie Zameckie 398
Bzin 114
Bzite 159
Bzowica 538
Bzowiec 159
Bzowo 382
Bzów 100
Bzury 214

C.

Caców 108
Cadówek 84
Całowanie 149
Capowce 535
Cebłów 482
Cebrów 532
Cecele 193
Cechówka 51
Cecowa 538
Cecylówka (Kozienice) . . . 116
— (Równe) 299
Cecyniówka 292
Cedzyna 111
Cegielnia (Hrubieszów) . . . 152
— (Kowel) 289
Cegielnia (Nieśwież) 252
— (Radzymin) 40
— (Wilno-Troki) . . . 240

Cegielnia (Żnin) 360
Ceglewicze 216
Cegłów 24, 550
Cejkinie 233
Cekanowo 31
Cekanów (Brzeziny) 58
— (Piotrków) 79
Cekcyn 387
Cekowszczyzna 252
Ceków 60
Celbowo 377
Celejów (Kopyczyńce) . . . 525
— (Puławy) 170
Celestynów (Opoczno) . . . 126
— (Warszawa) 52
Celestyny 93
Celinów 24
Celiny (Łuków) 168
— (Olkusz) 121
— (Stobnica) 137
Cempkowo Stare 33
Ceniawa (Dolina) 492
— (Kołomyja) 497
Ceniów 518
Cepcewicze Małe 279
Cepcewicze Wielkie 279
Ceperka 252
Ceperów 462
Cepienięta 262
Cepra 252
Ceradz Kościelny 338
Ceranów 177
Cerebostyn 252
Cerekiew (Bochnia) 408
— (Radom) 131
Cerekwica 360
Cerekwica Nowa . . . 318, 632
Cerekwica Stara 318
Cerkowna 492
Cetki 44
Cetlin 31
Cetula (Jarosław) 451
— (Jaworów) 454
Cewków 459
Cezaryn 295
Chabielice 79
Chabierów 60
Chabowo-Świniary 31
Chabówka 430
Chabsko 327
Chachalnia 324
Chachluszka 212
Chajęty 40
Chalin 17
Chałaimowszczyzna 260
Chałupki (Jarosław) 451
Chałupki (Lwów) 462
— (Łańcut) 464
— (Oświęcim) 432
— (Przeworsk) 471
— (Rybnik) 401
Chałupki Dusowskie 469
Chałupki Medyckie 469
Chałupy 377
Chamsk 46
Chaniewicze 198
Chańcza 137
Charakowo 568
Charbice Górne 77
Charbowo 312
Charciabałda 204
Charki 231
Charłęż 162
Charłupia Mała 87
Charłupia Wielka 87
Charołuh 299
Charsznica 118
Chartanowce 535
Chartowo 338
Charytany 451
Charzykowy 366
Chaszczowanie 504
Chaszczów 511
Chatki 526
Chawłodno 351
Chazbiejewicze 240
Chąśno 20
Chebzie 403
Chechło (Łask) 69
— (Olkusz) 121
Chechło Nowe 404
Chechło Stare 404
Chechły (Kozienice) 116
— (Ropczyce) 435
Chełchy 214
Chełm . . . 146, 561, 613, 617
Chełm Wielki 398
Chełmce (Kielce) 111
— (Kalisz) 60
— (Strzelno 341
Chełmek 412
Chełmica „Cukrownia“ . . 550
Chełmica Mała 17
Chełmiec 159
Chełmiec Polski 428
Chełminko 586
Chełmno 364
Chełmno (Koło) 63
— (Radomsko) 84
— (Szamotuły) 343
Chełmonie 388
Chełmoniec 388
Chełmża 385, 609
Chełst 311
Chełsty (Opoczno) 126
— (Ostrołęka) 204
Chęciny (Garwolin) 149
Chęciny (Kielce) 110
Chidry 271
Chilczyce 540
Chilewice 262
Chilmony 209
Chiniówka 303
Chinocz 279
Chiszewice 474
Chitrejki 488
Chlaby 275
Chlebczyn 157
Chlebiczyn Leśny 497
Chlebiotki Nowe 202
Chlebno 358
Chlebowice Świrskie 528
Chlebowice Wielkie 443
Chlebowo (Lipno) 17
— (Września) 356
Chlebów 20
Chlebówka [Hlebówka] . . 491
Chlebyczyn Polny 508
Chlewczany 472
Chlewice 139
Chlewiska (Inowrocław) . . 316
— (Końskie) 114
— (Lubaczów) 459
— (Lubartów) 162
— (Sambor) 478
Chlewiszcze 266
Chlewnia 549
Chlewo (Kalisz) 60
— (Ostrzeszów) . . . 335
Chlewska Wola 139
Chlina 121
Chliple 466
Chludnie 200
Chludowo 338
Chłaniów 159
Chłapowo 377
Chłądowo 353
Chłopczyce 474
Chłopia Łąka 22
Chłopiatyn 482
Chłopice 451
Chłopków (Konstantynów) . 157
— (Zamość) 184
Chłopówka 525
Chłopy 474
Chłupicze 245
Chmiel 164
Chmielek 144
Chmieleń Wielki 35
Chmielewo (Brześć n. Bug.) 266
— (Ostrów) 207
— (Pułtusk) 37
Chmielewo Małe 26
Chmielinko 329
Chmieliska 531
Chmielnik (Lublin) 164
— (Rzeszów) 476
Chmielnik (Stobnica) . . . 137
Chmielno (Kartuzy) 372
— (Radziechów) . . . 529
Chmielowa (Horodenka) . . 494
— (Zaleszczyki) 535
— (Złoczów) 540
Chmielów (Kozienice) . . . 116
— (Opatów) 124
— (Tarnobrzeg) . . . 487
— (Włodawa) 182
— (Włodzimierz) . . . 302
Chmielówka (Bohorodczany) 491
— (Trembowla) 534
Chobanin 95
Chobienice 355
Chobot 24
Chobotki 190
Chobowicze 271
Choceń 55
Chocholów (Kutno) 15
— (Nowy Targ) . . . 430
Chochoniów 502
Chocianowice 69
Chocicza 318
Chocieńczyce 236
Chocieszów 270
Chociłowicze 236
Chocimierz 509
Chocin 495
Chocisza Wielka 356
Chociszewo 33
Chociw (Łask) 69
— (Rawa) 42
Chocz 60
Chocznia 438
Chodaczków Mały 532
Chodaczków Wielki 532
Chodaczów 464
Chodaki 292
Chodakówek 50
Chodakówka 471
Chodasy 236
Chodatowicze 252
Chodecz 54
Chodel 164
Choderkowce 443
Chodkowo-Załogi 22
Chodkowska Wola 116
Chodków 135
Chodlik 170
Chodnowice 469
Chodnów 42
Chodorążak 17
Chodorki 273
Chodorów 443
Chodorówka Nowa 209
Chodory 190
Chodowice 507
Chodów (Kutno) 550
— (Miechów) 118
Chodybki 60
Chodynicze 271
Chodywańce 178
Chodziewicze 257
Chodzież 309, 581
Chodźki 224
Chodźkowce 216
Choiny 159
Chojany-Stankowięta . . . 219
Chojeczno-Sybilaki 180
Chojeniec 146
Chojenko 11
Chojewo 193
Chojęcin 319
Chojnata 48
Chojne 87
Chojnice 365, 608, 632
Chojniczki 366
Chojnik (Odolanów) 332
— (Tarnów) 436
Chojniki 22
Chojno (Brodnica) 362
— (Pińsk) 275
— (Rypin) 44
— (Szamotuły) 343
— (Wągrowiec) 351
Chojno Nowe 146
Chojno Stare 146
Chojnowo (Białystok) . . . 190
— (Mława) 26
Chojnów 13
Chojny (Koło) 63
— (Kozienice) 116
Chojny Nowe 77
Chojny Stare 77
Cholerzyn 420
Cholewiana Góra 467
Cholewianka 170
Cholewy (Błonie) 7
— (Płońsk) 33
Chołchło 227
Chołojów 529
Chołoniów 286
Chołopy 236
Chołstowo 216
Chołyń 283
Chomczyn 499
Chomentów (Jędrzejów) . . 108
— (Radom) 131
Chomęcice 338
Chomęciska Małe 184
Chomęciska Wielkie 184
Chomętowo 345
Chomiaków 505
Chomiakówka (Czortków) . 522
— (Kołomyja) 497
— (Tłumacz) 509
Chomiąża Szlachecka . . . 360
Chomranice 428
Chomsk 268
Chomutne 236
Chopniów 295
Chorągwica 440
Chorążyce 118
Chorążyszki 228
Chorki 72
Chorkówka 456
Chorłupy 295
Chorobel 95
Chorobrów (Brzeżany) . . . 518
— (Sokal) 482
Chorochoryn 295
Choromany 204
Choromsk 281
Choroń 100
Chorosno 510
Chorostków 525
Chorostków Polski 505
Chorostów 302
Choroszcz 189
Choroszczynka 142
Choroszewicze 216
Choroszewszczyce 257
Chorościec 518
Chorośnica 466
Chorowice 420
Chorożowce 187
Chorów (Horochów) 286
— (Zdołbunów) 303
Chorsk 281
Chorupnik 159
Choryń 321
Chorzele 35
Chorzelów 425
Chorzemin 355
Chorzenice 84
Chorzeń 66
Chorzeszów 69
Chorzew 95
Chorzewa 108
Chorzewo 326
Chorzęcin 58
Chorzępowo 326
Chorzów (Jarosław) 451
— (Katowice) 395
Chorzyna 95
Choszczewo 88
Choszczów 170
Choszczówka 24
Chośnica 372
Chotcza Dolna 106
Chotcza Górna 106
Chotel Czerwony 129
Chotelek Zielony 137
Chotiaczów 302
Chotomów 52
Chotowa 433
Chotów (Stołpce) 260
— (Wieluń) 95
Chotówka 292
Chotum 9
Chotycze 157
Chotylub 459
Chotyłów 142
Chotynia 149
Chotynicze 274
Chotyniec 454
Chożów 227
Chrabóżna 538
Chrapanów 124
Chraplewo 329
Chrapoń 44
Chrapy 72
Chrcynno 37
Chreniów 523
Chroberska Wola 129
Chroberz 129
Chroboty 7
Chrolczyce 255
Chrołowice 193
Chroły 240
Chromiec 318
Chromin 24
Chromohorb 507
Chromówka 146
Chronów (Bochnia) 408
— (Radom) 131
Chropaczów 403
Chrosno 341
Chrostkowo 44
Chrostowa 408
Chrostowo (Inowrocław) . . 316
— (Ostrołęka) 204
Chrościce 24
Chrościn 33
Chrość 408
Chrośle 376
Chrośna 307
Chrośnica 329

Chróścin 95
Chrusno Nowe 596
Chrusno Stare 462
Chrustne 149
Chrustowo 309
Chrusty 69
Chrusty Stare 58
Chruszczobród-Lorek . . . 100
Chruszczówka 177
Chruszczyn 332
Chruścice 129
Chruślanki Józefowskie . . 170
Chruślanki Mazanowskie . . 170
Chruślice 131
Chruślin 20
Chruślina 170
Chryplin 505
Chrystkowo 382
Chrystowo 231
Chrzan 318
Chrzanowice 84
Chrzanowo (Maków) . . . 22
— (Żnin) 360
Chrzanów 411
Chrzanów (Janów) 155
Chrząblice 63
Chrząchów 170
Chrząstawa 69
Chrząstowice (Olkusz) . . 121
— (Oświęcim) 433
Chrząstowo 316
Chrząstów (Mielec) 425
— (Włoszczowa) . 139, 560
Chrząstówek 72
Chrząstówka 417
Chrząszczew 42
Chrzczanka 207
Chrzczonowice 48
Chrztowo 374
Chrzypsko Wielkie . . 326, 583
Chudek 204
Chudlin 271
Chudopsice 329
Chudów 401
Chudyjowce 515
Chudykowce 515
Chudzynek 31
Chwalborzyce 93
Chwaliboga 497
Chwalibogowice 129
Chwaliszew 333
Chwalowice 401
Chwalęcice 401
Chwałkowo 314
Chwałkowo Kościelne . . . 348
Chwałowice (Iłża) 106
— (Pińczów) 129
— (Tarnobrzeg) 487
Chwałowo 193
Chwarzczenko 374
Chwarzno (Kościerzyna) . . 374
— (Wejherowo) 390
Chwaszczyno 390
Chwaścice 108
Chwatki 135
Chwatów 540
Chwedkowicze 271
Chwiecewicze 228
Chwojewo 252
Chworosna 275
Chworostów 302
Chybice 106
Chybie 392
Chyby 338
Chycza 108
Chyczewo 33
Chylice (Błonie) 7
— (Warszawa) 52
Chylin (Chełm) 146
— (Konin) 66
— (Płock) 31
Chylonja 390
Chylowa Huta 372
Chynowa 334
Chynów 13
Chyrów 484
Chyrzyna 469
Chyszów 436
Chytra 193
Chytrowo 318
Chyże 459
Chyżne 430
Chyżowice 152
Chyżówki 422
Ciachcin 31
Cianowice 121
Ciasnówka 252
Ciągowice 100
Ciążeń 91
Cibory 247
Cibory Gołeckie 202
Cibórz 362
Cicha 441
Cichagóra 329
Cichawa 408
Cichawka 408
Ciche (Lubawa) 376
— (Nowy Targ) . . . 430
Cichmiana 63
Cichoburz 152
Cichostów 173
Cichowo 35
Cichowola 193
Cichów 63
Cicibór Wielki 142
Ciebłowice 126
Ciechanki (Lublin) 164
Ciechanki Łęczyńskie . . . 164
Ciechanowa Słoboda 260
Ciechanowiec (Bielsk) . 193, 565
Ciechanowiec (Wys. Mazow.) 219
Ciechanów 9, 549
Ciechocin (Chojnice) . . . 366
— (Lipno) 17
Ciechocinek 28
Ciechocinek Nowy 28
Ciechocino 390
Ciecholewy (Chojnice) . . . 366
— (Starogard) 380
Ciechomin 126
Ciechostowice 114
Ciechrz 341
Ciecierowiec 257
Ciecierówka 198
Ciecierśk 46
Cieciorka 374
Cieciorki 222
Cieciorówka 106
Cieciory 200
Cieciułów 95
Cieklin 417
Cieksyn 33
Cielaki 231
Cielądz 42
Cieląż 482
Cielce 93, 556
Cielcza 318
Ciele 307
Cielesze 224
Cieleszyn 382
Cieleśnica 157
Cielęta 362
Cielętniki 84
Cielnice 398
Cieluchowo 17
Cielżyszki 228
Ciemianka 214
Ciemierów 91
Ciemierzyńce 528
Ciemierzyńce Gorzelnia . . 528
Ciemiętniki 139
Ciemne (Kostopol) 287
— (Radzymin) 40
Ciemniewko 9
Ciemniewo 33
Ciemnoszyje 214
Cienia 60
Cieniawa 416
Cieniawy 58
Cienin Kościelny 91
Cienin Zaborny 91
Cieńcisko 342
Cieńsza 37
Ciepielewo 22
Ciepielin 37
Ciepielów (Iłża) 106
— (Turek) 93
Ciepielów Nowy 106
Cieplice Dolne 451
Cieplice Górne 451
Ciepliny 63
Ciepła Chójka 91
Ciepłe 369
Ciereszki 236
Cierluki 231
Cierno 108
Cierpięta 35
Cierpisz 476
Ciesnowa 260
Cieszacin Mały 451
Cieszacin Wielki 451
Cieszanowice 79
Cieszanów 459
Cieszenie 372
Cieszewla 245
Cieszewo 31
Cieszęcin 95
Cieszki 26
Cieszowa 397
Cieszyków 60
Cieszyn . 393, 590, 610, 621, 628
Cieszyn (Odolanów) 333
Cieszyna 485
Cieszyny 362
Cieśle (Jędrzejów) 109
— (Piotrków) 79
— (Pleszew) 336
— (Płock) 31
Cieślikowo 55
Cieślin 316
Cięcina 441
Cięck 204
Ciężkie 168
Ciężkowice (Chrzanów) . . . 412
Ciężkowice (Grybów) . . . 416
Ciężkowice (Radomsko) . . . 84
Ciężkowo 345
Ciężków 72
Ciężów 505
Cijuńce 231
Cikowice 408
Cimochy 216
Cimuty 228
Ciołkowicze Małe 275
Ciołkowicze Wielkie 275
Ciołkowo (Gostyń) 314
— (Pułtusk) 37
Ciosmy 144
Ciosny 58
Ciotcza 162
Ciotusza Nowa 178
Ciotusza Stara 178
Ciółkowo 31
Cisewie 366
Cisie (Częstochowa) 103
— (Siedlce) 176
— (Warszawa) 52
Cisiec 441
Cisna 458
Cisowa (Piotrków) 79
— (Przemyśl) 469
— (Wejherewo) 390
Cisowica Wielka 393
Cisownik 168
Cisów (Dolina) 492
— (Kielce) 111
— (Turek) 93
Cisówka (Rybnik) 401
— (Wołkowysk) 216
Ciszewo 214
Ciszkowo 311
Ciszyca Górna 106
Ciświca 318
Ciświca Wielka 66
Ciućkowo 31
Ciunowicze 262
Ciurle 227
Cmolas 455
Coniew 13
Cotoń 360
Cuciniów 302
Cuculin 497
Cucułowce 513
Cucyłów 500
Cudzieniszki 228
Cudzynowice 129
Cumań 295
Cuniów 450
Cupel 204
Curków 303
Cwaliny Duże 200
Cwiętalka 170
Cwitowa 495
Cybulice Duże 52
Cychrówka 114
Cyckowicze 252
Cyców 146
Cydowicze 198
Cydzyń Nowy 200
Cyganka 165
Cygany (Borszczów) . 515, 601
— (Tarnobrzeg) . . . 487
Cyk 204
Cykarzew 103
Cykowo 346
Cyków 469
Cyłujki 142
Cyncewicze 236
Cynków 100
Cyr 275
Cyryn 255
Cywiny Wojskie 33
Czabaje 262
Czabarówka 525
Czachec 277
Czachorowo 46
Czachów 124
Czachulec Stary 93
Czacz 346
Czaczów 428
Czahary 525
Czahrów 502
Czajcze 358
Czajczyńce 292
Czaje 193
Czajkowa 425
Czajkowice 474
Czajków (Sandomierz) . . . 135
— (Siedlce) 176
— (Wieluń) 95
Czajno 55
Czajowice 121
Czamaninek 28
Czanowicze 252
Czanyż 523
Czapelki 382
Czapiewice 366
Czaplaki 454
Czaple (Sambor) 478
— (Świecie) 382
— (Wąbrzeźno) 388
Czaple Małe 118
Czaple Ruskie 177
Czaple Wielkie 118
Czaplice 202
Czaplicze 247
Czaplin 13
Czaplinek 13
Czarkowo 314
Czarkowy 129
Czarków 398
Czarkówka Mała 193
Czarlin 385
Czarmuń 358
Czarna (Grybów) 416
— (Końskie) 114
— (Lisko) 458
— (Łańcut) 464
— (Mińsk) 24
— (Pilzno) 433
— (Radom) 132
— (Ropczyce) 435
— (Sieradz) 88
Czarna Cerkiewka 193
Czarna Duża 40
Czarna Wieś (Białystok) . . 190
— — (Sokółka) . . 209
Czarna Woda 380
Czarnawczyce 266
Czarnawieś 315
Czarnca 140
Czarne (Gorlice) 415
— (Lipno) 17
— (Starogard) 380
Czarnebłoto 386
Czarnepiątkowo 349
Czarnia (Kolno) 200
— (Ostrołęka) 205
Czarnia Duża 44
Czarniec 406
Czarniż 366
Czarnków . . . 310, 619, 627
Czarnocice 28
Czarnocin (Ciechanów) . . . 9
— (Kościerzyna) . . . 374
— (Łomża) 202
— (Łódź) 77
— (Pińczów) 129
Czarnogłów 180
Czarnogóra 430
Czarnokoniecka Wola . . . 525
Czarnokońce Małe 525
Czarnokońce Wielkie . . . 525
Czarnolas 116
Czarnołozy 146
Czarnołóźce 510
Czarnopolany 240
Czarnorzeki 456
Czarnostowo 22
Czarnotki 350
Czarnotrzew 205
Czarnotul 327
Czarnoty 176
Czarnowo (Chojnice) . . . 366
— (Ostrołęka) 205
— (Toruń) 386
Czarnowo-Undy 202
Czarnożyły 95
Czarnów 40
Czarnów Skarbowy 111
Czarnówek 214
Czarnówka 307
Czarnucha 187
Czarnuchowice 398
Czarnuszowice 462
Czarny Bór 240

Czarny Bród 187
Czarny Bryńsk 362
Czarny Dunajec 430
Czarny Las (Częstochowa) . 103
— — (Świętochłowice) . 403
— — (Zbaraż) 537
Czarny Ług 228
Czarny Potok 428
Czarnylas (Odolanów) . . . 333
— (Starogard) 380
Czarnystok (Sokółka) . . . 209
— (Zamość) 184
Czartajewo 193
Czartki 350
Czartorja (Bóbrka) 443
— (Hrubieszów) . . . 152
— (Łomża) 202
— (Sieradz) 88
Czartorya (Tarnopol) . . . 533
Czartorysk 295
Czartosy 202
Czartowczyk 178
Czartownia 46
Czarty 11
Czaruków 295
Czarze 364
Czasław 440
Czastary 95
Czasza 252
Czaszkowszczyzna 569
Czaszyn 458
Czatkowice 412
Czatkowy 385
Cząstków (Koło) 63
— (Opatów) 124
Czchów 409
Czeberaki (Konstantynów) . 157
— (Radzyń) 173
Czebotary 576
Czechowa 497
Czechowice . . . 392, 590, 610
Czechowizna 190
Czechów (Buczacz) 520
— (Lublin) 165
— (Pińczów) 129
Czechówka (Hrubieszów) . . 152
— (Wieliczka) 440
Czechy (Brody) 516
— (Miechów) 118
— (Sieradz) 88
— (Wilno-Troki) . . . 240
Czeczele 224
Czeczewo 372
Czekaj 109
Czekanowo 351
Czekanów (Ostrów) 334
— (Sokołów) 177
Czekarzewice 106
Czekołdy 190
Czekuszewo 356
Czeladź 99, 558
Czelatyce 451
Czeliszczewicze 271
Czeluścin 314
Czeluśnica 417
Czemery 257
Czemeryn 275
Czemierniki 162
Czemlewo 364
Czempiń 321, 583
Czepiele (Bielsk) 193
— (Brody) 517
— (Sokółka) 209
Czepielin 176
Czepielów 257
Czepów Dolny 93
Czepurniszki 240
Czerany 233
Czerce (Jarosław) 451
— (Rohatyn) 502
Czerchawa 478
Czerchów 72
Czerczyk 454
Czerczyki 472
Czerec 283
Czeremcha (Bielsk) 193
— (Sanok) 480
Czeremchów (Bóbrka) . . . 443
— (Kołomyja) 497
Czeremosznia 540
Czeremoszno 289
Czeremszyce 231
Czerepin 462
Czerepy 252
Czeress 222
Czereszcuki 495
Czereszla 255
Czerhanówka 499
Czerkasy (Dzisna) 224
— (Lwów) 462
— (Oszmiana) 228
Czerkawszczyzna 522
Czerlany 450
Czerlejnko 350
Czerlejno 350
Czerlin (Lubawa) 376
— (Wągrowiec) . . . 351
Czerlona 198
Czerlonka 198
Czermin (Kępno) 319
— (Mielec) 425
— (Pleszew) 336
— (Rypin) 44
Czermna 417
Czermno (Gostynin) 11
— (Końskie) 114
— (Lipno) 17
— (Tomaszów) 178
Czerna 412, 592
Czerncze 270
Czernelica 494
Czerniachów 304
Czerniany 266
Czerniaty 231
Czerniatyn 494
Czerniawa 466
Czernic 149
Czernica (Brody) 517
— (Równe) 299
— (Rybnik) 401
— (Żydaczów) 513
Czernice (Ciechanów) 9
— (Oborniki) 331
— (Wieluń) 95
Czernice Borowe 35
Czernichowce 537
Czernichowo 245
Czernichów (Kraków) . . . 420
— (Rudki) 474
— (Żywiec) 441
Czerniczyn 152
Czerniechów 533
Czerniejewo 353
Czerniejów (Chełm) 146
— (Lubartów) 162
— (Lublin) 165
— (Stanisławów) . . . 505
Czernielów Mazowiecki . . . 533
Czernielów Ruski 533
Czerniewice 42
Czerniewicze (Dzisna) . . . 224
— (Wołożyn) 262
Czerniewo 31
Czernięcin 159
Czernijów 289
Czernikowo 17
Czerników 302
Czernilawa 454
Czernin 275, 593
Czerniowo 222
Czerniów Nowy 502
Czerniów Stary 502
Czerniszówka 531
Czersk (Brześć n. Bugiem) . 266
— (Chojnice) . . . 366, 608
— (Grójec) 13
— (Kowel) 289
Czersk Świecki 382
Czerśl 168
Czerteż (Sanok) 480
— (Żydaczów) 513
Czerwaczyce 271
Czerwiaki 236
Czerwin 205
Czerwinki 459
Czerwińsk (Gniew) 369
— (Płońsk) 33
Czerwionka 401
Czerwona Góra 124
Czerwona Niwa 7
Czerwona Wola 451
Czerwonak 338
Czerwone 200
Czerwonka (Kutno) 15
— (Maków) 22
— (Sochaczew) . . . 50
— (Sokołów) 177
— (Sokółka) 209
— (Suwałki) 212
— (Węgrów) 181
Czerwonka Duża 162
Czerwonka Mała 162
Czerwonogród 535
Czeskie Nowe 329
Czesławice (Odolanów) . . . 333
— (Puławy) 170
— (Wągrowiec) . . . 351
Czestków 69
Czestynie 488
Czeszczewlany 198
Czeszewo (Wągrowiec) . . . 351
— (Września) 356
Czeszki 224
Czeszulańce 222
Cześniki (Rohatyn) 502
— (Tomaszów) 178
Czetwertnia 295
Czewel 289
Czewujewo 360
Częstkowo 390
Częstochowa . . 102, 558, 617
Częstocice 124, 559
Czmoniec 348
Czmoń 348
Czmykos 294
Czołczyn 69
Czołhańszczyzna 533
Czołhynie 454
Czołkany 492
Czołna (Lublin) 165
— (Puławy) 170
Czołnica Nowa 295
Czołomyje 176
Czołowo 63
Czortków 522
Czortków Stary 522
Czortowiec 494
Czosnów 52
Czosnówka 142
Czostków (Jędrzejów) . . . 109
— (Suwałki) 212
Czółki [Ciółki] 184
Czubajowizna 40
Czubin 7
Czubrowice 121
Czuchleby 157
Czuchowo 275
Czuchów (Konstantynów) . . 157
— (Rybnik) 401
Czuczewicze Małe 274
Czuczewicze Wielkie 274
Czuczmany Humniskie . . . 523
Czuczmany Zabłotne 523
Czuczwy 247
Czudec 485
Czudel 279
Czudnica 299
Czudowice 451
Czudwy 287
Czudzin 274
Czukałówka 505
Czukiew 478
Czulice 420
Czulczyce 146
Czułowice 474
Czułów (Kraków) 420
— (Pszczyna) 398
Czułów-Fabryka 398
Czułówek 420
Czumów 152
Czumsk Duży 44
Czupernosów 528
Czuprynowo 209
Czurańce 247
Czuryłowo Bliskie 222
Czuryły 176
Czwirki 193
Czyczele 233
Czyczkowy 366
Czyczyki 570
Czyrna 416
Czysta Dębina 159
Czystochleb 388
Czystohorb 480
Czystopady 538
Czystyłów 533
Czyszczeń 469
Czyszki (Lwów) 462
— (Mościska) 466
— (Sambor) 478
— (Złoczów) 540
Czyże 193
Czyżemin 69
Czyżew 11
Czyżewicze 236
Czyżewo (Ostrów) 207
— (Rypin) 44
Czyżewo-Siedliska 207
Czyżewsk 247
Czyżowice (Mościska) . . . 466
— (Pińczów) 129
— (Rybnik) 401
Czyżowszczyzna 240
Czyżów (Opatów) 124
— (Stobnica) 137
— (Złoczów) 540
Czyżów Szlachecki 124
Czyżówka 412
Czyżyce 443
Czyżyki 193
Czyżyków 462
Czyżynowce 255
Czyżyny 420
Ćmielów 124
Ćwierdzin 353
Ćwiklice 398
Ćwiklin 33
Ćwików 413
Ćwirbuty 247
Ćwitowa 520

D.

Dachnów 459
Dachny 228
Dachowa (Sochaczew) . . . 50
— (Śrem) 348
Dajnie 570
Dajnowa Hermaniska . . . 262
Dajnowa Wielka 262
Dajnowo 247
Dajnowo Jaszuńskie 240
Dajnowo Karolinowskie . . 240
Dajnówka 240
Dajnówka Mała 262
Dakowy Mokre 315
Dakowy Suche 315
Dakszowa 494
Dalachów 95
Dalanowo 33
Dalastowice 413
Dalechowy 109
Dalekie (Lida) 247
— (Ostrów) 207
Daleszyce 111
Daleszyn 314
Daleszynek 326
Dalewo 321
Dalików 72
Daljowa 480
Dalki 312
Dalków 77
Dalnicz 488
Dalsze 193
Dalwin 385
Damasławek 351
Damianów 149
Damiany 140
Damice 118
Damienice 408
Damięty 205
Danielów 79
Daniłki 262
Daniłowce (Grodno) 198
— (Zborów) 538
Daniłowicze 255
Daniłowo (Ostrołęka) . . . 205
— (Ostrów) 207
Daniłowo (Wysokie Mazow.) 219
Daniłówka 304
Daniszew 63
Daniszewo (Ostrołęka) . . . 205
— (Płock) 31
— (Wilejka) 236
Daniszyn 333
Dankowice (Biała) 406
— (Częstochowa) . . . 103

Danków (Częstochowa) . . 103
— (Grójec) 13
— (Włoszczowa) . . . 140
Dankszy 570
Danowiec 60
Danowo 214
Danowskie 187
Dańce 182
Dańdówka 100
Dańków 48
Darachów 534
Darewo (Baranowicze) . . . 245
— (Postawy) 231
Darguża 240
Darguże 573
Darkuszki 240
Darnowiec 319
Daromin 135
Darowice 469
Darów 480
Darzlubie 377
Daszawa 507
Daszewice 348
Daszki Wielkie 231
Daszkowce 198
Daszyna 72
Datyń 289
Daugieliszki Nowe 233
Daugieliszki Stare 233
Daukrzyszki 229
Dawciuniszki 570
Dawidgródek 281, 578
Dawidki Małe 225
Dawidkowce 522
Dawidów (Lwów) 462
— (Sochaczew) 50
Dawidy (Radzyń) 173
— (Warszawa) 52
Dażwa 289
Dąb 412
Dąb Wielki 55
Dąbcze 325
Dąbek (Radomsko) 84
— (Mława) 26
Dąbia Nowa 149
Dąbie (Będzin) 100
— (Inowrocław) 316
— (Janów) 155
Dąbie (Koło) 63
Dąbie (Krasnystaw) 159
— (Łuków) 168
— (Mielec) 425
— (Włocławek) 55
Dąbie Nowe 345
Dąbki 494
Dąbkowice Dolne 20
Dąbroszyn 66
Dąbrowa (Bochnia) 408
— (Brasław) 222
— (Brzeżany) 518
— (Chrzanów) 412
Dąbrowa 413
Dąbrowa (Garwolin) 149
— (Iłża) 106
— (Janów) 155
— (Kałusz) 495
Dąbrowa (Kielce) 111
— (Koło) 63
— (Konin) 66
— (Lubaczów) 459
— (Łask) 69
— (Łódź) 77
— (Mława) 26
— (Mogilno) 327
— (Nieszawa) 28
— (Nowy Tomyśl) . . 329
— (Opoczno) 126
— (Poznań) 338
Dąbrowa ad Biała 528
Dąbrowa ad Borszów . . . 528
Dąbrowa (Pułtusk) 37
— (Radom) 132
— (Radzymin) 40
— (Rzeszów) 476
— (Sępolno) 379
Dąbrowa (Sokółka) 209
Dąbrowa (Starogard) . . . 380
— (Śrem) 348
— (Tomaszów) 178
— (Wągrowiec) . . . 351
— (Wieluń) 95
— (Żydaczów) 513
Dąbrowa Górnicza 99
Dąbrowa Krotoszyńska . . 324
Dąbrowa Mięka 88
Dąbrowa-Moczydły 219
Dąbrowa Nowa 289
Dąbrowa-Nowa Wieś . . . 219
Dąbrowa Rusiecka 69
Dąbrowa Rzeczycka 487
Dąbrowa Stara (Sochaczew) 50
— — (Wolsztyn) . . . 355
Dąbrowa Widawska 69
Dąbrowa Wielka (Sieradz) . 88
— — (Wysokie Mazow.) 219
Dąbrowa Zielona 84
Dąbrowica (Biłgoraj) . . . 144
— (Bochnia) 408
— (Dąbrowa) 413
— (Gródek Jagiel.) . . 450
— (Jarosław) 452
— (Lublin) 165
— (Nisko) 467
— (Nowogródek) . . . 255
— (Radzymin) 40
Dąbrowica (Sarny) . . 279, 578
Dąbrowica (Tarnobrzeg) . . 487
— (Włoszczowa) . . . 140
Dąbrowica Mała 142
Dąbrowice (Kutno) 15
— (Skierniewice) . . . 48
Dąbrowice Częściowe . . . 63
Dąbrowice Stare 63
Dąbrowie Biskupie 316
Dąbrowniki 216
Dąbrowno 100
Dąbrowy 205
Dąbrowy Małe 307
Dąbrowy Wielkie 307
Dąbrówka 144
Dąbrówka p. Gorzuchowem 364
Dąbrówka p. Unisławem . . 364
Dąbrówka (Gniew) 369
— (Iłża) 106
— (Janów) 155
— (Końskie) 114
— (Lubartów) 162
— (Maków) 22
— (Mogilno) 327
— (Nieszawa) 28
— (Nisko) 467
— (Opoczno) 126
— (Ostrołęka) 205
— (Radzymin) 40
— (Rawa) 42
Dąbrówka (Rawicz) 340
— (Równe) 299
— (Sambor) 478
— (Sępolno) 379
— (Sieradz) 88
— (Sierpc) 46
— (Starogard) 380
— (Świecie) 382
— (Tczew) 385
— (Tuchola) 387
— (Wadowice) 438
— (Warszawa) 52
— (Wejherowo) . . . 390
— (Wilejka) 236
— (Włoszczowa) . . . 140
— (Wyrzysk) 358
Dąbrówka Barcińska . . . 345
Dąbrówka Infułacka 436
Dąbrówka Kobylańska . . . 69
Dąbrówka Kościelna (Oborniki) 331
Dąbrówka Kościelna (Wysokie Mazowieckie) . . 219
Dąbrówka Królewska . . . 370
Dąbrówka Krzywie 11
Dąbrówka Leśna 331
Dąbrówka Ludomska . . . 331
Dąbrówka Mała (Brzeziny) . 58
— — (Katowice) 395
Dąbrówka Miejska 116
Dąbrówka Morska 409
Dąbrówka Nagórna 132
Dąbrówka Nowa 307
Dąbrówka Osuchocka . . . 425
Dąbrówka Pniowska 487
Dąbrówka Podlężna 132
Dąbrówka Polska 480
Dąbrówka Ruska 480
Dąbrówka-Stany 176
Dobrówka Starzeńska . . . 445
Dąbrówka Szczepanowska . 436
Dąbrówka Warszawska . . 132
Dąbrówka Wielka (Łódź) . 77
— — (Świętochłowice) 403
Dąbrówka Wisłocka 425
Dąbrówka Zabłotnia 132
Dąbrówki 464
Dąbrówki Breńskie 413
Dąbrusk 31
Debelówka 598
Debesie 229
Debesławce 497
Dederkały Małe 292
Dederkały Wielkie 292
Degutka 247
Delatycze 255
Delatyn 500
Delawa (Drohobycz) 448
— (Tłumacz) 510
Delejów Dolny 505
Delejów Górny 505
Demblin 413
Dembno (Łańcut) 464
— (Nowy Targ) 430
Demenka Leśna 513
Demenka Podniestrzańska . 513
Demianów 502
Demianów Sulejów 502
Demianów Szeroka 502
Demiańczyce 266
Demidowszczyzna 271
Demidów 443
Demidówka 283
Deminów 165
Demnia (Brzeżany) 518
— (Żydaczów) 513
Deniskowicze 274
Denków 124
Denysów 533
Depułtycze Królewskie . . . 146
Derażne 287
Derć 279
Derdy 52
Dereczanka 142
Dereczyn (Słonim) 257
— (Włodzimierz) . . . 302
Dereniówka 534
Deresze 262
Derewek 275
Derewianczyce 257
Derewianne 299
Derewlany 523
Derewna (Baranowicze) . . 245
— (Słonim) 257
— (Stolin) 281
— (Wołyżyn) 262
Derewnia (Kobryń) 271
— (Żółkiew) 488
Dereżyce 448
Dereźnia Solska 144
Dereźnia-Zagrody 144
Dereźniańska Wola 144
Derkacze 216
Derło 157
Dermanka 287
Dermań 304
Dernów 523
Derżów 513
Deskurów 40
Deszkowice 184
Desznica 417
Deszno (Jędrzejów) 109
— (Sanok) 480
Detynice 283
Dewergi 262
Dęba (Końskie) 114
— (Opoczno) 127
— (Puławy) 170
— (Radomsko) 84
Dęba (Tarnobrzeg) 487
Dębe (Czarnków) 311
— (Kalisz) 60
— (Pułtusk) 37
Dębe-Kąski 35
Dębe Małe 24
Dębe Wielkie 24
Dębek 377
Dębianki 63
Dębica (Lubartów) 162
Dębica (Ropczyce) 434
Dębicz 350
Dębicze 95
Dębie 103
Dębiec 348
Dębień 376
Dębieńsko Stare 401
Dębieńsko Wielkie 401
Dębina (Janów) 155
— (Koło) 63
— (Łańcut) 464
Dębiniec 370
Dębinki (Pułtusk) 37
— (Radzymin) 40
Dębiny (Dubno) 283
— (Lubaczów) 459
— (Lubartów 162
— (Puławy) 170
— (Radom) 132
— (Sępolno) 379
— (Toruń) 386
Dębionek 358
Dębki-Gródek 170
Dęblin (Kościerzyna) . . . 374
— (Puławy) 170
Dębna 480
Dębniak 165
Dębniaki 55
Dębnica (Gniezno) 312
— (Odolanów) 333
Dębniki 202
Dębno (Brzesko) 409
— (Jarocin) 318
— (Kielce) 111
— (Opatów) 124
— (Poznań) 338
Dębno Królewskie 63
Dębno Polskie 340
Dębnowola 13
Dębogórki 345
Dębogórze 377
Dębołęka 88
Dęborzyn 433
Dębowa (Kowel) 289
— (Pilzno) 433
Dębowa Góra (Kutno) . . . 15
— — (Lubieniec) . . . 397
— — (Skierniewice) . . 48
Dębowa Kłoda 182
Dębowa Wola Nowa . . . 116
Dębowałąka 388
Dębowe Karczmy 295
Dębowice 17
Dębowiec (Cieszyn) 393
— (Jasło) 418
— (Słupca) 91
Dębowiec (Włodawa) . . . 182
— (Zamość) 184
Dębowiec Mały 84
Dębowo (Łomża) 202
— (Mogilno) 327
— (Świecie) 382
— (Wyrzysk) 358
Dębów 471
Dębówka (Borszczów) . . . 515
— (Lublin) 165
— (Sarny) 279
— (Sochaczew) 50
Dębówko Nowe 358
Dębówko Stare 358
Dębsk (Mława) 26
— (Sierpce) 46
Dębska Wola 109
Dębsko (Kalisz) 60
— (Śmigiel) 346
Dębszczyzna 165
Dęby 201
Dęby Szlacheckie 63
Dęby Wolskie 69
Diamantheim 598
Diatkowce 497
Ditkowce 533
Dłoń 340
Długa 247
Długa Goślina 331
Długa Szlachecka 52
Długa Wieś 60
Długawieś 351
Długi Kąt (Biłgoraj) . . . 144
— — (Częstochowa) . 103
Długie (Brzeziny) 58
— (Krosno) 456
— (Ostrołęka) 205
— (Radom) 132
— (Rypin) 44
— (Sanok) 480
— (Starogard) 380
Długie Grzymki 177
Długie Nowe 325
Długie Pola 283
Długie Stare 325
Długojów 132
Długokąty 26
Długołęka (Białystok) . . . 190
— (Kutno) 15
Długopol 198
Długopole 430
Długosiodło 207
Długoszyn 412
Długowola (Garwolin) . . . 149
— (Grójec) 13
— (Iłża) 106
— (Sarny) 279
Dłutowo (Mława) 26
— (Płońsk) 33
Dłutowska Huta 69
Dłutów 69
Dłutówka 35
Dłużec 121
Dłużek 283
Dłużew 24
Dłużka 24

Dłużniewo Małe 31
Dłużniewska Wola 33
Dłużniów 482
Dłużyna 346
Dmenin 84
Dminin 168
Dmitrowce 247
Dmitrowszczyzna 225
Dmochy-Wochy 207
Dmosin 58
Dmuchawiec 518
Dmytrowice (Jarosław) . . 452
— (Lwów) 462
— (Mościska) 466
Dmytrów 529
Dmytrze 462
Dobaczewo 17
Dobcza 452
Dobczyce 439
Dobczyn 40
Dobiegniewo 55
Dobiejewo 351
Dobierzyn 55
Dobiesz 13
Dobieszczyzna 318
Dobieszewice 327
Dobieszowice 100
Dobieszowo 345
Dobieszyn 456
Dobieżyn 315
Dobiły 240
Dobkowice 452
Dobołów 474
Dobowicze 262
Dobowska Wola 142
Dobra (Jarosław) 452
— (Limanowa) 422
— (Łuck) 295
— (Sandomierz) . . . 135
Dobra (Turek) 92
Dobra Orzechówek 58
Dobra Szlachecka 480
Dobraczyn 482
Dobraków 121
Dobranadzieja 336
Dobranowice (Miechów) . . 118
— (Wieliczka) 440
Dobratycze 142
Dobra Wola 26
Dobrcz 307
Dobre (Mińsk) 24
— (Nieszawa) 28
— (Puławy) 170
— (Rypin) 44
Dobrenice 80
Dobreniczki 80
Dobrków 434
Dobrocierz 410
Dobrogosty 72
Dobrogosty-Parcele 35
Dobrogoszcz 374
Dobrohostów 448
Dobrojewo 343
Dobromierz (Bydgoszcz) . . 307
— (Włoszczowa) . . . 140
Dobromil 446
Dobromirka 537
Dobromyśl (Chełm) 146
— (Słonim) 257
Dobroń Duży 69
Dobroń Mały 69
Dobropole-Mateuszówka . . 520
Dobrosin 488
Dobrosław 95
Dobrosławka 275
Dobrosołowo 91
Dobrostany 450
Dobrotów 500
Dobrotwór 523
Dobrowlany (Bóbrka) . . . 443
— (Drohobycz) 448
— (Kałusz) 495
— (Stanisławów) . . . 505
— (Stryj) 507
— (Zaleszczyki) 536
Dobrowoda (Dubno) 283
Dobrowoda (Stobnica) . . . 137
Dobrowody (Podhajce) . . 526
— (Zbaraż) 537
Dobrowola (Janów) 155
— (Wołkowysk) . . . 216
Dobrowódka 497
Dobrów (Koło) 63
— (Stobnica) 137
Dobrska 33
Dobruchów 69
Dobrut 132
Dobry Bór Wielki 257
Dobrylas 201
Dobrynia 418
Dobrynin 425
Dobryniów 159
Dobrynka 142
Dobryń Duży 142
Dobryń Mały 142
Dobryszyce 84
Dobrywody 193
Dobrzanica 528, 602
Dobrzankowo 35
Dobrzany (Gródek Jagiel.) . 450
— (Lwów) 462
— (Stryj) 507
Dobrzec 60
Dobrzechów 485
Dobrzejewice 17
Dobrzelewice 55
Dobrzelin 550
Dobrzelów 80
Dobrzeszów 111
Dobrzyca 323
Dobrzyjałowo 201
Dobrzyków 11
Dobrzyniec 24
Dobrzyniewo 358
Dobrzyniewo Kościelne . . 190
Dobrzyniewo Wielkie . . . 190
Dobrzyniówka 190
Dobrzyń n. Drwęcą . . 44, 552
Dobrzyń [Bujki] 233
Dobrzyń n. Wisłą 17
Dobuczyn 277
Dobużek 178
Dochanowo 360
Dochowlany 216
Dociszki 247
Dojazdów 420
Dojlidki 209
Dojlidy 247
Dojlidy Górne 190
Dokszyce 224
Doktorce 190
Dokudowo 247
Dokudów 142
Dokurniszki 229
Dolany 66
Doleck 48
Dolina 522
Dolina 492, 598
Dolina (Kamionka Strum.) . 523
— (Lida) 247
— (Sanok) 480
— (Tłumacz) 510
Doliniany (Gródek Jag.) . . 450
— (Rohatyn) 502
Dolistowo Stare 190
Dolna Brodnica 372
Dolna Grupa 382
Dolne Budy 11
Dolne Wymiary 364
Dolny Las 187
Dolsk (Kowel) 289
— (Pińsk) 275
Dolsk (Śrem) 347, 586
Dołęga 410
Dołha 173
Dołha Wojniłowska 495
Dołhe (Horochów) 286
— (Stryj) 507
— (Tłumacz) 510
— (Trembowla) 534
Dołhe Kałuskie 495
Dołhe Medenickie 448
Dołhe Podbuskie 448
Dołhe Załomy 279
Dołhinowo 255
Dołhinów (Nowogródek) . . 255
Dołhinów (Wilejka) . . 236, 572
Dołhobrody 182
Dołhobyczów 152
Dołholiski 182
Dołhołuka 507
Dołhomościska 466
Dołhopole 499
Dołhoszyje 283
Dołki 364
Dołmatowszczyzna 252
Dołpotów 495
Doły (Brzesko) 410
Doły (Słupca) 91
Doły Biskupie 124
Dołżanka 533
Dołżka (Dolina) 492
— (Kałusz) 495
Dołżki 511
Domachowo 314
Domacyny 487
Domaczów 266
Domanice 176
Domaniew (Łęczyca) 72
— (Radom) 132
Domaniewice (Łowicz) . . . 20
— (Olkusz) 121
— (Rawa) 42
Domanin 93
Domaradz 445
Domaradzice 340
Domamorycz 533
Domanowo Stare 194
Domasłów 319
Domasze 245
Domaszew 149
Domaszewice 111
Domaszewicze 245
Domaszewnica 168
Domaszewska Wólka 168
Domaszno 127
Domaszów (Łuck) 296
— (Rawa Ruska) . . . 472
Domaszyce 275
Domatkanowicze 252
Domatowo 377
Domatówko 377
Domażyr 450
Domiechowice 80
Domienice 325
Dominiczyn 182
Dominikowce 415
Dominopol 302
Dominowo 350
Domorady 209
Domosław 37
Domosławice 410
Domostawa 467
Donaborów 319
Donatkowice 129
Donatowo 321
Dopiewiec 338
Dopiewo 338
Dora 500
Dorbozy 144
Doręgowice 366
Dorguń 187
Dormowo 326
Dornbach 464
Dornfeld 596
Dorofijówka 531
Doroglany 258
Dorohany 292
Dorohów 505
Dorohucza 147
Dorohusk 147
Doropiejewicze 271
Doroszewicze 198
Doroszów Mały 488
Doroszów Wielki 488
Dorotów 80
Dorotycze 279
Dorotyszcze 289
Dorożów 478
Dorposz Chełmiński 364
Dorszyn 80
Doruchów 335
Dory 260
Dorże 229
Dosin 37
Dosłońce 118
Dostojewo 275
Dostojewska Wólka 275
Doszna 289
Dotyniany 233
Doubiany 240
Doubienie 262
Dowejsie 233
Dowgiały Małe 247
Dowgierdziszki 262
Dowiaty 222
Dowłany 229
Dowmiły 233
Downary (Stołpce) 260
— (Wołożyn) 262
Dólsk 382
Drabinianka 476
Drabionki 568
Drabowszczyzna 274
Drachów 353
Draganówka 533
Dragany 159
Dragasz 382
Drahasymów 508
Drahle 209
Drahlowce 229
Dramino 33
Drancza Polska 283
Drawski Młyn 311
Dratów 162
Drawsko 311
Drażniew 177
Drążdżewo 22
Drążek 66
Drążgów 149
Drążna 91
Drążno (Opoczno) 127
— (Wyrzysk) 358
Drebsk 274
Dreczany 216
Drelów 173
Drewieniki 240
Drewniki 160
Drewno 360
Dręstwo 214
Drobin 31
Droblin 158
Drobnice 95
Drobnin 325
Droboty 268
Drochlin 140
Droczyłowo 255
Droginia 427
Drogiszka 26
Drogojewka 152
Drogomyśl 392
Drogosław 333
Drogoszewo 202
Drogowle 124
Drogusza 20
Drohiczany 152
Drohiczówka 536
Drohiczyn (Bielsk) 193
Drohiczyn (siedziba pow.) 268, 576
Drohobycz 448, 595
Drohobyczka 469
Drohojów 469
Drohomirczany 505
Drohomyśl 454
Drohowycze 443
Drohowyże 513, 600
Droniowice 397
Droszew 336
Droszki 319
Drowasze 227
Drozdnie 289
Drozdowice (Gródek Jagiel.) 450
— (Przemyśl) 469
Drozdowo (Łomża) 202
— (Maków) 22
— (Płońsk) 33
— (Świecie) 382
Drozdów (Równe) 299
— (Turek) 93
Drozdówka 182
Drozdy (Nieśwież) 252
— (Wilejka) 236
Drożejowice 129
Drożdzienica 387
Druchowa 287
Drugnia 137
Druja 222
Druskieniki 197
Drušciany 233
Drutarnia 397
Drużanki 132
Drużbice 80
Drużbin 88
Drużkopol 286
Drużykowa 140
Drużyłowicze 268
Drużyny 362
Drużyń 315
Drwalew 72
Drwały 31
Drwęcz 205
Drwinia 408
Dryga 209
Dryszczów (Brzeżany) . . . 518
— (Rohatyn) 502
Dryświaty 222
Drzazgowa Wola 58
Drząźgowo 350
Drząźna 88
Drzeczkowo 325
Drzewce 314
Drzewce (Koło) 63
— (Puławy) 170
— (Skierniewice) . . . 48
— (Słupca) 91
Drzewianowo 358
Drzewica 127
Drzewicz Nowy 50
Drzewiec 28
Drzewoszki 15
Drzęczewo 314
Drzonek (Oborniki) 331
— (Śrem) 348
Drzonowo 364
Drzycim 382
Dub 178

Duba 492
Dubaniowice 474
Dubaśna 209
Dubczyce 275
Dubeczno (Kowel) 289
— (Włodawa) 182
Dubica (Brześć n. Bugiem) . 266
— (Włodawa) 182
Dubicze 247
Dubicze Cerkiewne 194
Dubidze 84
Dubie (Brody) 517
— (Łask) 69
Dubiecko 469
Dubiejki Wielkie 252
Dubiele 247
Dubielno (Chełmno) 364
— (Świecie) 382
Dubieniec 281
Dubieniecki Bór 281
Dubienka 152
Dubienko 520
Dubin 340
Dubina Bujarska 262
Dubina Juryzdycka 262
Dubiny 194
Dubitowo 273
Dubkowce 531
Dublany (Dubno) 283
— (Lwów) 462
— (Sambor) 478
Dubne 428
Dubno 283
Dubno (Grodno) 198
Dubnowicze 275
Duboj 281
Duboja 275
Dubowa 271
Dubowa Stara 209
Dubowce (Grodno) 198
— (Stanisławów) . . . 505
— (Tarnopol) 533
— (Wołkowysk) . . . 216
Dubowica 495
Dubowo (Baranowicze) . . . 245
— (Wilejka) 236
— (Suwałki) 212
Dubów 142
Dubówka (Dzisna) 225
— (Łuniniec) 274
Dubrawka 513
Dubrowa Nowa 247
Dubrowy 260
Dubryniów 502
Dubszara 492
Dubszcze 518
Duchny Stare 202
Duczymin Kościelny 35
Duda 233
Dudki (Białystok) 190
— (Garwolin) 149
— (Grodno) 198
Dudy (Kolno) 201
Dudy [Kucharzyski] (Święcian.) 233
Dudy Puszczańskie 201
Dudyń 517
Dudyńce 480
Dukiele 222
Dukla 456
Dukszty (Święciany) . . 233, 570
— (Wilno-Troki) . . . 240
Duląbka 418
Dulcza Mała 425
Dulcza Wielka 425
Duliby (Bóbrka) 443
— (Buczacz) 520
— (Równe) 299
— (Stryj) 507
Dulin 225
Dulowa 412
Dulsk 44
Dulsko 316
Dumaryszki 222
Dunaj 262
Dunajczyce 252
Dunajów (Krzemieniec) . . 292
— (Przemyślany) . . . 528
Duniłowicze 231, 570
Duninów 536
Duninów Duży 11
Duninów Nowy 11
Duńkowice 452
Duńkowiczki 469
Duplewice 158
Duplice Duże 20
Duplice Małe 20
Dupliska 536
Duranowski Andrzejów . . . 50
Duranów 124
Durdy 487
Dursztyn 430
Dusanów 528
Dusina 314
Dusocin 370
Dusowce 469
Duszczyce 252
Duszkowo 260
Dusznica 212
Duszniki (Sieradz) 88
— (Szamotuły) 343
Duszno 327
Duża Cerkwica 379
Duże Zajączkowo 382
Dwikozy 135
Dwojlińce 240
Dworce (Brzeżany) 518
— (Wilno-Troki) . . . 240
— (Żółkiew) 488
Dworczany 241
Dworczynie 222
Dwornowo 225
Dworszowice Kościelne . . 84
Dworszowice Pakoszowe . . 84
Dwory 433
Dworzakowo 358
Dworzec (Łuniniec) 274
— (Słonim) 258
Dworzyska 160
Dworzysko 382
Dworzyszcze 247
Dwór Osada 518
Dybki 207
Dybów 40
Dychnowce 216
Dyczków 533
Dydiatycze 466
Dydiowa 511
Dydnia 445
Dylągowa 445
Dylągówka 476
Dyle 144
Dylew 13
Dylewo 44
Dylewo Stare 205
Dylów 84
Dymaczewo Stare 338
Dymek 95
Dyminy 111
Dymitrów Duży 487
Dymki 95
Dyniska 472
Dynów 445
Dyrdy 397
Dyrwańce 248
Dyss 162
Dyszobaba 22
Dytiatyn 502
Dytkowce 517
Dywin 271
Dzbanki-Polowa 69
Dzbądz 22
Dzbądzek 205
Dzbenin 205
Dzbonie 9
Dzbów 103
Dziadaki 95
Dziadkowicze 194
Dziadkowskie 158
Dziadowice 93
Dziadowicze 268
Dziadzicze 572
Dziahile 231
Dziakowce 248
Dział 430
Działdowo 367, 608
Działoszyce 129
Działoszyn 95
Działyń (Lipno) 17
— (Radzyń) 173
Dziamonty 262
Dzianisz 430
Dziankówek 55
Dziarnowo 31
Dziatki 225
Dziatkowicze (Kobryń) . . . 271
— (Równe) 299
Dziatkowczyzna 233
Dziatłowicze 274
Dzibice 140
Dzibułki 488
Dzieczki 502
Dziebałtów 114
Dziechciary 225
Dziechciniec 52
Dziecików 149
Dzieczewo 46
Dziećkowice 398
Dziedno 307
Dzieduszyce Małe 507
Dzieduszyce Wielkie . . . 507
Dziedzice (Bielsko) 392
— (Słupca) 91
Dziedziłów 524
Dziedzina 225
Dziedzinek 307
Dziedzinka 222
Dziedziule 229
Dziegciarka 142
Dziegciarnia 358
Dziegciary 222
Dziegciów 302
Dziekanowice (Gniezno) . . 312
— (Wieliczka) 440
Dziekanów (Hrubieszów) . . 152
Dziekanów (Warszawa) . . 52
Dziekanów Niemiecki . . . 52
Dzielec 418
Dzielice 324
Dzielnia 127
Dzielnica 42
Dziembowo 309
Dziembówko 309
Dziembrów 248
Dziemiany 374
Dziemitki 237
Dziemionna 316
Dziemitkowo 198
Dzieniewice 198
Dzienokiszki 237
Dziepułć 84
Dzierawy 63
Dzieraźno 262
Dzierążnia (Pińczów) 129
— (Tomaszów) 178
Dziergiele 216
Dzierkowszczyzna 231
Dzierszyn 109
Dzierzaniny 410
Dzierzanów 322
Dzierząźna (Sieradz) 88
— (Turek) 93
Dzierząźna (Koło) 63
— (Łódź) 77
— (Płońsk) 33
Dzierząźno (Mogilno) 327
Dzierząźno (Gniew) 369
Dzierzbiętów 72
Dzierzbin 60
Dzierzby 177
Dzierzgowo 35
Dzierzgów (Łowicz) 20
— (Włoszczowa) . . . 140
Dzierzgówek 35
Dzierzkowice 155
Dzierzno 44
Dzierżanowo 22
Dzierżanów 77
Dzierżążno (Kartuzy) . . . 372
Dzierżenin 37
Dziesiąta 165
Dzieszkowce 216
Dzietomla 255
Dzietrzkowice 95
Dzietrzniki 95
Dziewczastruga 584
Dziewiatkowce 216
Dziewiątkowicze Stare . . . 258
Dziewiątle 124
Dziewieniszki 229, 569
Dziewierzewo 360
Dziewięcierz 472
Dziewiętni 572
Dziewiętniki 443
Dziewin (Bochnia) 408
— (Konin) 66
Dziewki 100
Dziewoklucz 309
Dziewule 176
Dziewuliny 80
Dzięciołowicze 216
Dzięciołówka 209
Dzięczyna 314
Dzięgiele 201
Dzięgielów 393
Dzigorzew 88
Dzikowicze 275
Dzikowiec 455
Dzików Nowy 459
Dzików Stary 459
Dzikuszki 248
Dzimiany 386
Dzisna 224, 568
Dzitryki 248
Dziukszyn 287
Dziurdzioły 42
Dziurdziów 458
Dziurów (Ilża) 106
— (Opatów) 124
Dziwie 55
Dzmisiewicze 187
Dzwierzno 386
Dzwiłany 234
Dzwola 144
Dzwonek 205
Dzwonowice 121
Dżurków 494
Dżurów 508
Dżuryn 522
Dźwierszno Małe 358
Dźwierszno Wielkie 358
Dźwierzchno 316
Dźwierzna 368
Dźwiniacz (Bohorodczany) . 491
— (Zaleszczyki) 536
Dźwiniacz Górny 511
Dźwiniacze 292
Dźwiniaczka 515
Dźwinogród (Bóbrka) . . . 443
— (Borszczów) 515
— (Buczacz) 520

E.

Edwardówka 283
Egiertowa Huta 372
Egirdy 262
Ehrenfeld 488
Einsiedel 462, 597
Einsingen 597
Ejlaszuki 216
Ejminowce 198
Ejsymonty 198
Ejszyszki 248
Eleonorówka 531
Eligjów 84
Elizarów 286
Elizewo 345
Eljaszówka 304
Elsnerów 52
Elżanowo 17
Elżbiecin 9
Elżbietów 322
Elgiszewo 388
Emilew 116
Emiljanów (Gostynin) . . . 11
— (Lublin) 165
— (Łowicz) 20
Emiljanów (Rawa) 42
— (Sieradz) 88
Engelsberg 598
Erywangród 69
Erzwiaty 570
Eufeminów 58
Eugeniów 106
Eustachów 111
Ewcin 58
Ewinów 93
Ewopole 147

F.

Fabjaniszki 241
Fabjanki 17
Fabjanowo 338
Fabjanów 318
Facimiech 420
Fajsławice 160
Fajum 60
Falatycze 158
Falejówka 480
Falenica 52
Falewicze 231
Falęcin 13
Falisz 507
Falkenberg 446
Falkenstein 597
Falki-Filipy 194
Falki Stare 194
Falkowa 428
Falkowicze 248
Falmierowo 358
Falniów 118
Fałkowice 440
Fałkowo 312
Fałków 114
Famisławice 111
Famułki Królewskie 50
Fanianowo 358
Fasty 190
Faszczówka 531
Faściszowa 410
Fatowce 497
Faustynów 84
Fedorowiczówka 537
Fehlbach 454
Felicjanów 93
Feliksów (Błonie) 7
— (Sieradz) 88
Feliksówek 50
Feliksówka 184
Felizienthal 504
Felsztyn 484
Fenterale 500
Ferdynandów 168
Fereskul 499
Fiałki 362
Fiedory 281
Fiedosowo 568
Fijałków 35
Filewicze 248
Filice 368
Filipinięta 262
Filipinów 116
Filipki 572
Filipki Duże 214
Filipkowce 515
Filipowice (Brzesko) 410
— (Chrzanów) 412
Filipowicze 271
Filipów 212
Filipy 111
Finkówka 168
Firlej (Lubartów) 162
— (Radom) 132
Firlejów 502
Firlejówka 540
Fitków 500
Flesze 214
Fletnowo 382
Flisy 155
Florek 15
Florentynowo 312
Florentynów 69
Florjanów 116
Florynka 416
Folwark (Piotrków) 80
Folwark (Witkowo) 353
Folwarki (Radomsko) . . . 84
— (Złoczów) 540
Folwarki Wielkie (Białystok) 190
Folwarki Wielkie (Krzemieniec) 292
Fordon 306
Fornetka 212
Fraga 502
Frampol 144
Franciszkany 48
Franciszkowo 17
Franciszków (Błonie) . . . 7
— (Lublin) 165
— (Puławy) 170
— (Radzymin) 40
Frankamionka 152
Franklinów 334
Frankowo 325
Fręca 369
Frącki 212
Fredropol 469
Freifeld 459
Frydek 398
Frydman 430
Frydrychowice 438
Frysztak 485
Frywałd 412
Fryzanowo 388
Fujna 488
Furmany (Pińsk) 275
— (Tarnobrzeg) . . . 487
Fusów 286
Futoma 476
Futor Bogdanowiecki . . . 531
Futory 459

G.

Gaboń 428
Gabrjałowszczyzna 229
Gabułtów 129
Gacki (Stobnica) 137
— (Świecie) 382
Gać (Grudziądz) 370
— (Przeworsk) 471
— (Pszczyna) 398
— (Warszawa) 52
Gać Pawęzowa 60
Gadka Stara 77
Gadomiec-Miłocięta 35
Gadowskie Holendry St. . . 66
Gadów 66
Gagowy 55
Gaik 518
Gaj (Chrzanów) 412
— (Kraków) 420
— (Lubawa) 376
— (Łęczyca) 72
— (Łowicz) 20
— (Strzelno) 342
— Wilno-Troki 241
— Witkowo 353
Gaj p. Błociszewem 348
Gaj Mały 343
Gaj Wielki 343
Gajdy 222
Gaje (Kowel) 289
— (Lwów 462
Gaje Dytkowieckie 517
Gaje Niżne 448
Gaje Smoleńskie 517
Gaje Starobrodzkie 517
Gaje Suchodolskie 517
Gaje Wyżne 448
Gajewniki 88
Gajęcice 84
Gajęcice Stare 84
Gajgole 241
Gajkowice 80
Gajkówka 271
Gajluny 234, 570
Gajówka 72
Galczewo 388
Galczuny 241, 573
Galew (Koło) 64
— (Koźmin) 322
Galewice 96
Galimce 260
Gałązki 322
Gałęzewice 356
Gałęzewo 360
Gałęzice 111
Gałęzów 165
Gałki (Płock) 31
— (Sokołów) 177
Gałkowice Stare 80
Gałków 58
Gałkówek 58
Gałkówek-Gaj 58
Gałówka 484
Gałuty 570
Gana 96
Ganina 327
Gany 160
Gańczary 462
Gapinin 127
Garbaś 212
Garbatka (Kozienice) . . . 116
— (Oborniki) 331
Garbatówka 147
Garbowo Nowe 219
Garbów (Kutno) 15
— (Puławy) 170
— (Sandomierz) . . . 135
Garbuny 234
Garcz 372
Garczyn 374
Gardawice 398
Gardzienice 160
Garki 333
Garkowo Stare 26
Garlino-Komonino 9
Garnek 84
Garno 132
Garnowo 37
Garwolewo 33
Garwolin 149
Garzyn 325
Gasparyszki 234
Gassendorf 595
Gaszowice 401
Gaszyn 96
Gatka 106
Gatki 127
Gatno 187
Gaucie 229
Gaudziszki 248
Gawareczyzna 540
Gawarzec 33
Gawja 262
Gawliki 524
Gawłowice 93
Gawłowo 33
Gawłów (Bochnia) 408
— (Radomsko) 84
Gawłówka 162
Gawłuszowice 425
Gaworowo 33
Gaworzyna 106
Gawrany 222
Gawroniec 382
Gawronki (Łęczyca) 72
— (Łowicz) 20
Gawrony 91
Gawrzyłowa 435
Gazomia Stara 80
Gąba 7
Gąbin 10, 549
Gąbinek 28
Gągolin 20
Gąsawa 360
Gąsawy Plebańskie 132
Gąsewo (Maków) 22
— (Płock) 31
Gąsin 93
Gąsiorki 380
Gąsiorowo 37
Gąsiorów (Koło) 64
— (Łęczyca) 72
Gąsiory 168
Gąski (Grójec) 13
— (Inowrocław) . . . 316
— (Piotrków) 80
Gąsocin 9
Gąsówka-Skwarki 219
Gdeszyce 469
Gdeszyn 152
Gdola 147
Gdów 440
Gdynia 390
Gelsendorf 599
Geniusze 209
Genowefa 66
Germakówka 515
Gerynia 492
Gębarzew 132
Gębarzewo 353
Gębice (Czarnków) 311
— (Łęczyca) 72
Gębice 327
Gębiczyn 311
Gębiczyna 434
Gęsia Wólka 149
Gęsin 28
Gęś 173
Gętomie 380
Gężyn 100
Giby 212
Gidle 84
Giebło 121
Giebułtów (Kraków) 420
— (Miechów) 118
Giecz 350
Gieczno 72
Giedlarowa 464
Giednia 26
Giedzewicze 237
Giejstuny 229
Gielnia 155
Gielniów 127
Gieluny 573
Giełczew (Krasnystaw) . . . 160
— (Lublin) 165
Giełczyn (Białystok) 190
— (Łomża) 202
Giełzów 127
Giemzów 77
Gieniowce 229
Gierajcie 573
Gieralatowice 433
Gieraltowice 401
Gieranowy 262
Gierbielewicze 258
Gierczany 222
Gierczyce (Bochnia) 408
— (Opatów) 124
Gierkowo 386
Gierlachów Dalszy 135
Gierłachowo 321
Gierłatowo 350
Gierniak 165
Gierniki 248
Gierszony 266
Giertrudów 84
Gierwaty Stare 22
Gierwiaty 241
Gierwiele 260
Gierwieniki 248
Gieski 80
Gilowice 441
Gilwiniszki 248
Ginowicze 187
Giołdon 366
Girdany 234
Girewicze 260
Girjaty 222
Girminie 570
Girowicze 263
Giry (Wilejka) 237
— (Wilno-Troki) . . . 573
Giryńce 234
Giszowiec 395
Giwartów 91
Gizowa 425
Giżałki 91
Giżyce (Kalisz) 60
— (Lubartów) 162
— (Sochaczew) 50
Giżynie 26
Giżyno 31
Glanów 121
Glazica 390
Gleba 205
Gledzianówek 72
Glesno 358
Glew 118
Glewo 17
Glichów 440
Gliczarów 430
Glina (Iłża) 106
— (Ostrów) 207
— (Rawa) 42

Glina (Wieluń) 96
Glinciszki 241
Gliniana Góra 100
Glinianka (Mińsk) 24
— (Nisko) 467
Gliniany (Opatów) 124
Gliniany (Przemyślany) . . 528
Glinica 397
Glinice 37
Glinicze 248
Glinik 435
Glinik Charzewski 485
Glinik Górny 485
Glinik Marjampolski 415
Glinik Niemiecki 418
Glinik Polski 418
Glinik Średni 485
Gliniska (Hrubieszów) . . . 152
— (Krasnystaw) . . . 160
Gliniszcze Wielkie 209
Gliniszki 187
Glinka (Stolin) 281
— (Żywiec) 441
Glinka Szlachecka 350
Glinki (Bydgoszcz) 307
— (Inowrocław) 316
— (Kolno) 201
— (Nadwórna) 500
— (Równe) 299
— (Warszawa) . . . 52, 552
Glinna (Brzeżany) 518
— (Drohiczyn) 268
— (Lwów) 462
Glinne 572
Glinnik (Brzeziny) 58
— (Lubartów) 162
— (Rawa) 42
Glinno (Nowy Tomyśl) . . . 329
— (Oszmiana) 229
— (Sieradz) 88
Glinno Wielkie 316
Glinny Stok 173
Glinojeck 9
Gliny Małe 425
Glińsk Czeski 299
Glińsko 488
Glisne 422
Gliszcz 358
Gliśnica 333
Gliśno 366
Gliwiec 118
Gładczyn 37
Gładyszów 415
Głaz 626
Głażewo 326
Głażewo-Święszki 22
Głębockie 66
Głębocz 203
Głęboczek (Bielsk) 194
— (Borszczów) . 515, 601
— (Oborniki) 331
— (Słupca) 91
Głęboka (Sambor) 478
— (Tłumacz) 510
Głębokie (Bohorodczany) . . 491
— (Chełm) 147
Głębokie (Dzisna) . . 224, 568
Głębokie (Koło) 64
— (Poznań) 338
— (Sanok) 480
— (Strzelno) 342
— (Włodawa) 182
Głębowice 438
Głobikowa 434
Głobikówka 434
Głodno (Puławy) 170
— (Wolsztyn) 355
Głodowo (Kościerzyna) . . . 374
— (Pułtusk) 37
Głodowo-Huta 17
Głogoczów 427
Głogowa (Kutno) 15
— (Krotoszyn) 324
Głogowice 58
Głogowiec (Kutno) 15
— (Przeworsk) 471
Głogowo 64
Głogów 475
Głogówko Królewskie . . . 382
Głosków (Garwolin) 149
— (Grójec) 13
Głowaczowa 434
Głowaczów 116
Głowienka 456
Głowina 17
Głowińsk 44
Głowno 57
Głowsiewicze 258
Głożyny (Rybnik) 401
— (Witkowo) 353
Główczewice 366
Główczyn 60
Główiew 66
Głuche 380
Głuchowiec 462
Głuchowice 462
Głuchowo (Chełmno) . . . 364
— (Kościan) 321
Głuchów (Grójec) 13
— (Koźmin) 322
— (Łask) 69
— (Łańcut) 464
— (Łódź) 77
— (Skierniewice) . . . 48
— (Sokal) 482
— (Stobnica) 137
Głukowo 372
Głupczów 118
Głupoń 329
Głusice 116
Głusk (Lublin) 165
— (Sochaczew) 50
Głusko 170
Głuszków 494
Głuszyca 279
Głuszyna (Opoczno) 127
— (Poznań) 338
— (Wieluń) 96
Głuszynek 28
Głużek 26
Gnaszyn 103
Gnaty-Wieśniany 37
Gniazdowo 203
Gniazdów 100
Gnieszowice 135
Gniew 368
Gniewczyce 268
Gniewczyna Łańcucka . . . 471
Gniewięcin 109
Gniewkowiec 316
Gniewkowo (Gniezno) . . . 312
Gniewkowo (Inowrocław) . . 316
Gniewniewice Stare 50
Gniewoszów 116
Gniewowo 390
Gniezno (Wołkowysk) . . . 216
Gniezno 312, 581, 605, 619 625, 627
Gnieżdżewo 378
Gnieździska 111
Gniłowody 526
Gnin 315
Gniszewo 385
Gnoińskie 258
Gnojnica 435
Gnojnice 454
Gnojnik 410
Gnojno (Konstantynów) . . 157
— (Kutno) 15
— (Lipno) 17
— (Mława) 26
— (Pułtusk) 37
— (Stobnica) 137
— (Włodzimierz) . . . 302
Gnuszyn 343
Gocanowo 342
Gockowice 366
Gocław 149, 561
Gocły 205
Goczałki 370
Goczałkowice 398
Goczałkowo 353
Goczki Polskie 28
Godawy 360
Godlewo-Gudosze 207
Godlewo-Łuby 207
Godlewo-Mierniki 207
Godowa 485
Godów (Iłża) 106
— (Puławy) 171
— (Rybnik) 401
Godula 403
Gody 497
Godynice 88
Godziembów 162
Godziemby 194
Godzianów 48
Godziesze Wielkie 60
Godzimierz 345
Godziska 406
Godzisz 149
Godziszewo (Tczew) 385
— (Wolsztyn) 355
Godziszów (Cieszyn) 393
— (Janów) 155
Gogole Wielkie 9
Gogolewo (Gniew) 369
— (Gostyń) 314
Gogolewo (Śrem) 348
Gogolin (Bydgoszcz) 307
— (Chełmno) 364
Gogolina Nowa 91
Gogolowa 401
Gogołów 485
Gogółkowo 360
Gojdzie 229
Gola (Gostyń) 314
— (Jarocin) 318
— (Kępno) 319
— (Wieluń) 96
— (Wolsztyn) 355
Golanka (Ostrołęka) 205
— (Tarnów) 436
Golany 9
Golasowice 398
Golce (Częstochowa) . . . 103
— (Nisko) 467
Golcowa 445
Gole 7
Golejewo (Rawicz) 340
— (Sierpc) 46
Golejów 401
Golendzin 132
Goleniowy 140
Goleńsko 20
Golesze Małe 80
Goleszów (Cieszyn) 393
— (Mielec) 425
Goleszów Równia 393
Goleszyn 46
Golęczewo 338
Golgieniszki 229
Golice (Łęczyca) 72
— (Siedlce) 176
Golicynów 181
Golina 66
Golina Kościelna 318
Golina Wielka 340
Goliszew 60
Goliszowiec 155
Golonki 194
Golub 388, 628
Golub-Zamek 388
Golubie 372
Gołaczów 121
Gołanice 325
Gołańcz 351
Gołas 11
Gołasze-Górki 219
Gołaszewo (Wągrowiec) . . 351
— (Włocławek) 55
Gołaszyn 168
Goławice 37
Goławiec 398
Gołąb (Chełm) 147
— (Lubartów) 162
— (Puławy) 170
Gołąbek 176
Gołąbki (Łuków) 168
— (Mogilno) 327
— (Warszawa) 52
Gołąbkowice 428
Gołąsza 100
Gołcza 118
Gołczewo 372
Gołczowice 121
Gołębice 135
Gołębie-Leśniowo 207
Gołębiewo 370
Gołębin Stary 321
Gołębiów (Kutno) 15
— (Radom) 132
Gołębiówek 15
Gołkowice (Kraków) 420
— (Olkusz) 121
— (Rybnik) 401
Gołkowice Niemieckie . . . 593
Gołkowo (Rypin) 44
— (Słupca) 91
Gołogóry 540
Gołonóg-Podlesie 100
Gołonóg-Starawieś 100
Gołuchów (Pleszew) 336
— (Stobnica) 137
Gołuchy 88
Gołunin 338
Gołuski 338
Gołuszyce 382
Gołymin Stary 9
Gołyń 42
Gołyszyn 121
Gomulin 80
Gomunice 84
Goniądz 189, 564
Gonice 587
Goniczki 356
Goniębice 325
Goniwilk Stary 150
Gontarze 201
Gontowa 538
Gontowniki 234
Gończary 216
Gończy Bród 289
Gończyce 150
Goraj (Biłgoraj) 144
— (Czarnków) 311
Gorajec (Lubaczów) 459
— (Zamość) 184
Gorajec-Zagroble 184
Gorazdowo 356
Gorczenica 362
Gorczyn 69
Gorenice 121
Goreń Duży 11
Goręczyno 372
Gorlatowo 362
Gorlice 414
Gorliczyna 471
Goryń (Chełmno) 364
— (Radom) 132
Goryńska Wola 132
Gorysze 9
Gorzejowa 434
Gorzeń 307
Gorzeń Dolny 438
Gorzeń Górny 438
Gorzew 69
Gorzewo (Gostynin) 11
— (Oborniki) 331
Gorzędów 80
Gorzędziej 385
Gorzkowice 80
Gorzków (Będzin) 100
— (Bochnia) 408
— (Krasnystaw) . . . 160
— (Pińczów) 129
— (Wieliczka) 440
Gorzów 412
Gorzuchowo (Chełmno) . . . 364
— (Gniezno) 312
Gorzupia 324
Gorzyce (Dąbrowa) 413
— (Przeworsk) 471
— (Rybnik) 401
— (Tarnobrzeg) 487
— (Września) 356
— (Żnin) 360
Gorzyce Małe 333
Gorzyce Wielkie 333
Gorzyczany 135
Gorzyczki (Kościan) 321
— (Rybnik) 401
Gorzykowo 353
Gorzyn 326
Gosań 114
Goski Pełki 207
Gosławice (Konin) . . 66, 554
— (Radomsko) 84
Gosławicka Wola 20
Gosprzydowa 410
Gostchorza 176
Gostkowo (Ciechanów) . . . 9
— (Ostrów) 207
— (Przasnysz) 35
— (Rawicz) 340
— (Toruń) 386
Gostomie 372
Gostomko 372
Gostowica 428
Gostuń 91
Gostyczyn 387
Gostyczyna 334
Gostynin 10
Gostyń 313
Gostyń (Pszczyna) 399
Gostyń Stary 314
Goszcza 118
Goszczanów 93
Goszczewice 132
Goszczyce Średnie 33
Goszczyn 13
Goszczyno 378
Goszyce 118
Gościejew 322
Gościejewice 340
Gościejewko 331
Gościejewo 331
Gościeńczyce 13
Gościeradów 155
Gościeradz 307
Gościeszyn (Wolsztyn) . . . 355
— (Żnin) 360
Gościewicze 150
Gościęcin 140
Gościły 227
Gościmin Pieńki 33

Gościmin Wielki 33
Gościmowice 80
Gościnino 390
Gościnna 80
Gościńczyk 91
Gościszka 26
Gościszka-Baraki 26
Goślinki 42
Goślinowo 312
Gośniewice 13
Gotartowice 401
Gotelp 366
Gotówka (Chełm) 147
— (Lida) 248
Gotówki 234
Gowarczów 114
Gowarzewo 350
Gowarzów 84
Gowidlino 372
Gowino 390
Goworowo 205
Gozd (Garwolin) 150
— (Kielce) 111
— (Radom) 132
Gozd Lipiński 144
Gozdowa 106
Gozdowo (Sierpc) 46
— (Września) 356
Gozdów (Brzeziny) 58
— (Hrubieszów) . . . 152
Gozdy (Lipno) 17
— (Sieradz) 88
Gozna 109
Goździchowo 346
Goździków 127
Goździn 355
Goźlice 135
Goźlin 150
Gójsk 46
Góra (Białystok) 190
— (Brzeziny) 58
— (Czarnków) 311
— (Inowrocław) . . . 316
— (Jarocin) . . . 318, 582
— (Kalisz) 60
— (Kościerzyna) . . . 374
— (Międzychód) . . . 326
— (Płock) 31
— (Poznań) 338
— (Pszczyna) 399
— (Śrem) 348
— (Wejherowo) 390
— (Żnin) 360
Góra Kalwarja 12
Góra Kamienna 304
Góra Motyczna 435
Góra Puławska 116
Góra Pustkowa 72
Góra Ropczycka 435
Góra Siewierska 100
Góra Świętego Jana . . . 422
Góra św. Małgorzaty . . . 72
Góra Tkaczewska 72
Góra-Willa 623
Góra Włodowicka 100
Góra Zielona 58
Górale 362
Górany 209
Górce 52
Górecko Stare 144
Góreczki Żabie 340
Górka (Brzesko) 410
— (Łuków) 168
— (Oborniki) 331
— (Słonim) 258
Górka Duchowna 346
Górka Klasztorna 587
Górka Lubartowska 162
Górka-Połonka 296
Górki (Brzozów) 445
— (Chojnice) 366
— (Częstochowa) . . . 103
— (Gostynin) 11
— (Kielce) 111
— (Koło) 64
— (Mielec) 425
— (Mińsk) 24
— (Pszczyna) 399
— (Sochaczew) 50
Górki Duże 77
Górki Grabińskie 69
Górki-Grubaki 181
Górki Pęcławskie 72
Górki-Sypniewo 201
Górki Wielkie 393
Górki-Witowice 37
Górki Zadzimskie 88
Górki Zagajne 345
Górki Zamojskie 84
Górna Brodnica 372
Górna Grupa 382
Górne Maliki 374
Górne Wymiary 364
Górnica 234
Górniki (Kowel) 289
— (Zamość) 184
Górno (Kielce) 111
— (Kolbuszowa) . . . 455
Górnowola 137
Górnowszczyzna 260
Górsk 386
Górskie 214
Górsko 355
Góry (Gostynin) 11
— (Grójec) 13
— (Pińczów) 129
— (Puławy) 171
— (Słupca) 91
— (Strzelno) 342
— (Turek) 93
Góry Luszowskie 412
Góry Mokre 114
Góry Opolskie 171
Góry Stryjowieckie 537
Górzno (Brodnica) 362
Górzno (Garwolin) 150
— (Leszno) 325
Grab (Jarocin) 318
— (Jasło) 418
Grabanów 142
Grabarze 103
Grabia 69
Grabica (Łask) 69
— (Piotrków) 80
Grabice 42
Grabicz 510
Grabie (Bochnia) 408
— (Radzymin) 40
— (Wieliczka) 440
Grabie Niemieckie 11
Grabie Polskie 11
Grabienice (Konin) 67
— (Łódź) 77
— (Turek) 93
Grabina (Bochnia) 408
— (Brzeziny) 58
— (Koło) 64
— (Sieradz) 88
— (Skierniewice) . . . 48
— (Sochaczew) 50
— (Złoczów) 540
Grabiny (Ropczyce) 435
— (Węgrów) 181
Grabionna 358
Grabki Małe 137
Grabkowce 538
Grabkowo 55
Grabków 106
Grabniak 147
Grabno 410
Graboły 190
Grabonóg 314
Grabostów 80
Graboszewo 356
Graboszyce 433
Grabowa (Będzin) 100
— (Kamionka Strumił.) 524
— (Radom) 132
— (Radomsko) 84
— (Stobnica) 137
— (Wieluń) 96
Grabowce 266
Grabowce Dolne 150
Grabowica 178
Grabowie 69
Grabowiec (Baranowicze) . . 245
— (Bielsk) 194
— (Bohorodczany) . . . 491
— (Brodnica) 589
— (Grudziądz) 370
— (Hrubieszów) . . . 153
— (Iłża) 106
— (Jarosław) 452
— (Pułtusk) 37
— (Radzyń) 173
— (Starogard) 380
— (Szamotuły) 343
— (Tarnopol) 533
— (Toruń) 386
Grabowiec Skolski 504
Grabowiec Stryjski 599
Grabownia 401
Grabownica 111
Grabownica Sozańska . . . 446
Grabownica Starzeńska . . 445
Grabowno 358
Grabowo (Kościerzyna) . . . 374
— (Lubawa) 376
Grabowo (Maków) 22
— (Słonim) 258
— (Starogard) 380
— (Szczuczyn) 214
— (Świecie) 382
— (Wągrowiec) 351
Grabowo Królewskie 356
Grabowo-Skorupki 35
Grabowska Huta 374
Grabowska Wola 116
Grabowy-Grąd 187
Grabów (Dolina) 492
— (Kowel) 289
— (Kutno) 15
— (Łęczyca) 72
Grabów (Ostrzeszów) . . . 335
Grabów (Równe) 299
— (Warszawa) 52
Grabów n. Pilicą 116
Grabów Rycki 150
Grabów Szlachecki 150
Grabów n. Wisłą 116
Grabów Zaleśny 116
Grabówek 22
Grabówka (Brzozów) 445
— (Chodzież) 309
— (Częstochowa) . . . 103
— (Janów) 155
— (Kałusz) 495
— (Włodawa) 182
Grabówko 374
Grabucze 225
Graby (Radomsko) 84
— (Witkowo) 353
Gradowice 346
Gradowszczyzna 241
Gradzanowo Kościelne . . . 46
Grajewo 214, 566
Grajów 440
Gralewo (Działdowo) 368
— (Płońsk) 33
Grandzicze 198
Granica 50
Granne 194
Granowiec 333
Granowo (Chojnice) 366
— (Grodzisk) 315
Granówko 321
Grauże Stare 212
Graużyszki 229
Grąbiec 46
Grąbkowo 340
Grąblewo 315
Grądy (Brzesko) 410
— (Dąbrowa) 413
— (Lublin) 165
— (Maków) 22
— (Ostrów) 207
— (Sieradz) 88
Grądy Stare 67
Grądy Szlacheckie (Łomża) . 203
— — (Ostrów) 207
Grądy Wielkie 201
Grądy-Woniecko 203
Grądzeń 91
Grązawy 362
Grąziowa (Dobromil) . . . 446
— (Stary Sambor) . . . 484
Grębanin 319
Grębień 96
Grębków 181
Greblin 369
Grębocin 386
Greboszów 413
Grębów (Krotoszyn) 324
— (Tarnobrzeg) 487
Grędzice 9
Grężówka 168
Grobia 326
Grobla (Bochnia) 408
— (Jarosław) 452
Groble 467
Grocholice 80
Grocholin 345
Grochowa 13
Grochowce 469
Grochowe 425
Grochowska Księże 360
Grochowy 67
Grochy-Serwatki 37
Grodek 416
Grodkowice 408
Grodno 197, 565, 618
Grodno (Kutno) 15
— (Toruń) 386
Grodowice 484
Grodysławice 178
Grodzewo 348
Grodziczno 376
Grodziczno Nowe 376
Grodzie 241
Grodziec (Będzin) 100
— (Bielsko) 392
— (Konin) 67
— (Płońsk) 33
Grodzień 17
Grodzisk 315, 605
Grodzisk (Bielsk) 194
Grodzisk (Błonie) 7
Grodzisk (Mińsk) 24
— (Warszawa) 52
— (Węgrów) 181
Grodzisko (Częstochowa) . 103
— (Końskie) 114
— (Leszno) 325
— (Łódź) 77
— (Oświęcim) 433
— (Pleszew) 336
— (Radomsko) 84
— (Strzyżów) 485
— (Turek) 93
Grodzisko Dolne 464
Grodzisko Górne 464
Grodzisko Miasteczko . . . 465
Grodziszczko 343
Grodzkie Nowe 219
Grojec 412
Gromada 144
Gromadno (Szubin) 345
— (Wyrzysk) 358
Gromadzice (Opatów) . . . 124
— (Wieluń) 96
Gromice 31
Gromiec 412
Gromin 38
Gromnik 436
Gromowicze 198
Gronków 430
Gronowo (Leszno) 325
— (Lubawa) 376
— (Toruń) 386
Groń 430
Grońsko 329
Grotniki (Leszno) 325
— (Stobnica) 137
Grotowice 42
Groty 52
Gródek (Białystok) . . 190, 564
— (Hrubieszów) . . . 153
— (Kowel) 289
— (Łuck) 296
— (Mołodeczno) . 227, 569
— (Pułtusk) 38
— (Radzyń) 173
— (Równe) 299
— (Sokołów) 177
— (Świecie) 382
— (Tomaszów) 178
— (Zaleszczyki) 536
Gródek Jagielloński 449, 595
Gródek Stary 116
Gródki (Działdowo) 368
— (Krasnystaw) 160
Gródków 100
Grójczyk 55
Grójec 12, 549
Grójec (Lubieniec) 397
— (Opatów) 124
— (Oświęcim) 433
— (Przasnysz) 35
Grójec Wielki 88
Grubce 55
Grubno 364
Grubsko 329
Grucele 205
Gruczno 382, 589
Grudna 329
Grudna Góra 434
Grudna Kępska 415
Grudusk 9
Grudziądz . 369, 589, 608, 620
Grudzielec 336
Grudzielec Nowy 336
Grudź 168
Gruntowice 351
Gruszczyce 88
Gruszczyn (Iłża) 106
— (Poznań) 338
Gruszka (Buczacz) 520
— (Mława) 26
— (Tłumacz) 510
Gruszka Mała 184
Gruszka Wielka 184
Gruszka Zaporska 184
Gruszki 187
Gruszowiec 422
Gruszów (Miechów) 118
— (Wieliczka) 440

Gruszów Wielki 413
Gruszówka 289
Gruta 370
Grybiany 234
Grybów 416
Gryciuny 241
Grygajcie 241
Grygorowce 194
Grylewo 351
Grywald 430
Gryżyna 321
Gryźliny 376
Grzawa 399
Grzebienie 209
Grzebienisko 343
Grzebowilk 24
Grzebsk 26
Grzechynia 424
Grzegorzew 64
Grzegorzewice (Błonie) . . 8
— (Olkusz) 121
— (Opatów) 124
Grzegorzówka 476
Grzegórz 364
Grzęby 44
Grzęda 462
Grzędy 13
Grzępy 311
Grzęska 471
Grzmiąca 58
Grzmulin 132
Grzybiańce 234
Grzybki (Turek) 93
— (Wilejka 572
Grzybno (Chełmno) 363
— (Kartuzy) 372
— (Śrem) 348
Grzybowa 292
Grzybowa Góra 106
Grzybowica 302
Grzybowice 351
Grzybowice Małe 462
Grzybowice Wielkie . . . 462
Grzybowo (Kościerzyna) . . 374
Grzybowo (Mława) 26
— (Sierpc) 46
Grzybowo-Rabieżyce 353
Grzybów (Konstantynów) . 158
— (Kutno) 15
— (Opatów) 124
— (Stobnica) 137
Grzymaczew 88
Grzymała 137
Grzymałków 111
Grzymałów (Miechów) . . . 118
Grzymałów (Skałat) . . . 531
Grzymałówka 517
Grzymiszew 67
Grzymkowice 48
Grzywna 386
Grzywno 362
Gubernia 174
Gubiny 370
Gucin (Grójec) 13
— (Łask) 69
Gudakompie 248
Gudele 570
Gudeliszki 234
Gudelki 241
Gudohaje 229
Gudzienięta (Oszmiana) . . 229
— (Wołożyn) 263
Gudziszki (Święciany) . . . 234
— (Wołożyn) 263
Gulbieniszki 212
Gulbiny 44
Gulcz 311
Gulczewo (Płock) 31
— (Pułtusk) 38
— (Witkowo) 353
Gulin 132
Gułów 168
Gułtowy 350
Gumienice (Koźmin) 322
— (Stobnica) 137
Gumino 33
Gumna 393
Gumniska 436
Gumniska Fox 435
Gumnowice 307
Gumowo 9
Gunów 129
Gurówko 353
Gusin 150
Gustawów 114
Gusztyn 515
Gutanów 171
Gutkowo (Ciechanów) . . . 9
— (Sierpc) 46
Gutowiec 366
Gutowo (Lubawa) 376
— (Toruń) 386
Gutowo Małe 356
Gutów (Pleszew) 336
— (Radom) 132
Gutów Duży 80
Guty 177
Guty Duże 22
Guzew 11
Guzowatka 40
Guzów (Błonie) 549
— (Radom) 132
Guzówka 160
Guże 234
Guźlin 55
Guźnia 20
Gwarek 127
Gwizdały 181
Gwizdów 155
Gwizdziny 376
Gwoździanka 485
Gwoździec (Brzesko) 410
— (Nisko) 467
— (Turka) 511
Gwoździec Mały 497
Gwoździec Miasto 497
Gwoździec Stary 497
Gwoźnica Dolna 486
Gwoźnica Górna 486
Gzdów 48
Gzin 364
Gzowice 132

H.

Habitacja 237
Habrunowszczyzna 252
Habruny 252
Haby Nowe 231
Haby Stare 231
Haczan 299
Haczów 445
Hać Wielka 273
Haćki 194
Hadle Kańczuckie 471
Hadle Szklarskie 476
Hadra 397
Hadykówka 455
Hadynów 158
Hadyńkowce 525
Hajduki Nowe 403
Hajduki Wielkie 403
Hajki 302
Hajkowce 248
Hajnin 245
Hajniniec 245
Hajnówka 194
Hajworonka 526
Halemba 395
Halickie 190
Halicz 505
Haliczanów 450
Haliczany 147
Halina 241
Halinowala 294
Halinów (Koło) 64
— (Warszawa) 52
Halinówka 296
Hałcnów 406
Hało 209
Hałowice 482
Hałuszczyńce 531
Hały 279
Hamer 388
Hamernia (Biłgoraj) 144
— (Lubaczów) 459
Hamrzysko 311
Hanaczów 528
Hanaczówka 528
Hancewicze (Lida) 248
— (Łuniniec) . . . 274, 577
Handzlówka 465
Hanna 182
Hanowce (Rohatyn) 502
— (Żydaczów) 513
Hanunin 529, 602
Hanuszowce 505
Hanuta 237
Hańczarów 494
Hańczowa 415
Hańkowce 508
Hańkowice 466
Hańsk 182
Harasiuki 144
Harasymów 494
Harazdża 296
Harbutowice 438
Harbuzów 538
Harkabuz 430
Harkawicze 209
Harklowa (Jasło) 418
— (Nowy Targ) 430
Harmęże 433
Harta Dolna 445
Harta Górna 445
Hartfeld 595
Hartowiec 376
Hawczyce 296
Hawienowicze 229
Hawinowicze 258
Hawłowice 452
Hawrylak 494
Hawryłówka 500
Hawrytkowicze 277
Hażlach 393
Hecznarowice 406
Hedwiżyn 185
Hel 378
Helenin 270
Helenków 518
Helenowo 277
Helenowo Nowe 35
Helenów (Garwolin) 150
— (Gostynin) 11
— (Konin) 67
— (Kozienice) 116
— (Łęczyca) 72
— (Radzymin) 40
— (Rawa) 42
— (Wołożyn) 263
Heljodorowo 309
Henryków (Krotoszyn) . . . 324
— (Warszawa) 52
Henrykówka 443
Henrysin 33
Herawiec 488
Herbutów 502
Herby 103
Hermanowa 476
Hermanowice 469
Hermanowicze 225
Hermanów (Lwów) 462
— (Łask) 69
Hermanówka 190
Hiczyce 273
Hieronimowo 190
Hieronimów 106
Hincewicze 245
Hinowice 518
Hińkowce 536
Hipolitówka 287
Hladki 533
Hlebowicze 198
Hleszczawa 534
Hlibów 531
Hłomcza 480
Hłuboczek 299
Hłuboczek Mały 537
Hłuboczek Wielki 533
Hłudno 445
Hłupanin 304
Hłuszki 216
Hłuszniewo 198
Hłuszyn 517
Hłużkowo 287
Hnatkowice 469
Hnidawa (Krzemieniec) . . 292
— (Łuck) 296
— (Zborów) 538
Hniezdyczna 292
Hnieździłowo 225
Hnieździłów 225
Hnilcze 526
Hnilice Małe 537
Hnilice Wielkie 537
Hniszów 147
Hnizdyczów 513
Hock 274
Hoczew 458
Hodomicze 296
Hodowica 462
Hodów 538
Hoduciszki 234, 570
Hoduny 198
Hodwisznia 474
Hodynie 466
Hodyszewo 219
Hoffnungsau 492
Hoholów 482
Hola (Brześć n. Bugiem) . . 266
— (Włodawa) 182
Holce 281
Holendry (Brześć n. Bugiem) 266
— (Kielce) 111
— (Stobnica) 137
Holendry Strzeleckie . . . 15
Holeszów (Łuck) 296
— (Włodawa) 182
— (Żydaczów) 513
Holihrady 536
Holszany 229, 569
Holdowice 443
Holdów 248
Holdunów 399
Hole Rawskie 472
Holhocze 526
Hołobutów 507
Hołoby 289
Hołodnica 296
Hołodówka (Mościska) . . . 466
— (Rudki) 474
— (Sambor) 478
Hołody 194
Hołosko Małe 462
Hołosko Wielkie 462
Hołoskowice 517
Hołosków 510
Hołoszyńce 537
Hołotki 537
Hołowacze (Grodno) 198
— (Nieśwież) 252
Hołowczyce (Kobryń) . . . 271
— (Konstantynów) . . 158
Hołowczyńce 536
Hołowiecko (Skole) 504
— (Stary Sambor) . . 484
Hołowieńczyce 260
Hołowin 287
Hołowle 258
Hołownica 299
Hołowno 294
Hołowy 497
Hołówki Wielkie 190
Hołubica 519
Hołubicze 225
Hołubie 153
Hołubla 176
Hołubne 287
Hołuby 248
Hołuczków 480
Hołuzja 279
Hołybisy 292
Hołynka (Augustów) 187
— (Grodno) 198
— (Nieśwież) 252
— (Słonim) 258
Hołyń 495
Hołyszów 299
Homrzyska 428
Honczary 248
Honiatycze (Lwów) 462
— (Tomaszów) 178
Honiatyn 153
Honie 465
Honoratówka 502
Hopowo 372
Horaczki 187
Horanie (Brasław) 222
— (Postawy) 231
Horbacha 268
Horbacze (Baranowicze) . . 245
— (Lwów) 462
— (Nieśwież) 252
Horbaków 299
Horbków 482
Horbów 142
Horby 570
Hordynia Rustykalna . . . 478
Hordzieszka 168

Horki (Drohiczyn) 268
— (Dzisna) 225
— (Nieśwież) 252
Horna 216
Hornie 248
Hornostaje 225
Hornostajewicze 216
Hornów 194
Horocholina 491, 598
Horocholina „Las“ 491
Horochów 285
Horod 499
Horodec 271
Horodeczna (Nowogródek) . 255
— (Prużana) 277
Horodeczno 263
Horodenka 494
Horodki 258
Horodków 502
Horodło 153
Horodłowice 482
Horodniany (Białystok) . . 190
— (Prużana) 277
Horodnica (Horodenka) . . 494
Horodnica (Kopyczyńce) . . 525
Horodnica (Skałat) 531
Horodnica Wielka 283
Horodno (Lida) 248
— (Luboml) 294
Horodno (Stolin) 281
Horodyczyn 296
Horodyłów 540
Horodynie 296
Horodysławice 443
Horodyszcze (Brzeżany) . . 518
Horodyszcze (Dubno) . . . 283
— (Kostopol) 287
— (Kowel) 289
— (Lida) 248
— (Łuck) 296
— (Nowogródek) . . . 255
— (Pińsk) 275
— (Równe) 299
— (Sambor) 478
— (Stolin) 281
— (Tarnopol) 533
— (Wilejka) 237
— (Włodawa) 183
Horodyszcze Cetnarskie . . 443
Horodyszcze Królewskie . . 443
Horodyszcze Wareskie . . . 482
Horodyszcze Wielkie . . . 245
Horodziec 279
Horodziej 252, 574
Horodziłów 263
Horodzów 472
Horodźki 263
Horostyła 183
Horoszczyce 153
Horoszki Wielkie 158
Horoszowa 515
Horowe 225
Horożanka 526
Horożanna Mała 474
Horożanna Wielka 474
Horpin 524
Horsk 277
Hortol 273
Horucko 448
Horyce 266
Horyhlady 510
Horyngród 299
Horyniec 459
Horynka 292
Horysławice 466
Horyszów 185
Horyszów Polski 185
Horyszów Ruski 153
Hostów 510
Hostynne 153
Hoszany 474
Hoszcza 299
Hoszewo 268
Hosznia Ordynacka 144
Hoszów 492
Hościłowicze (Baranowicze) . 245
— (Lida) 248
Howiezna 252
Howiłów Mały 525
Howiłów Wielki 525
Hoża 198
Hradki (Dubno) 283
— (Nieśwież) 252
Hranicze 227
Hranki-Kuty 443
Hrebenne (Hrubieszów) . . 153
— Rawa Ruska 472
Hrebenów 504
Hrebeńce 488
Hrecajka 533
Hrehorów (Buczacz) 520
— (Rohatyn) 502
Hroszówka 445
Hrozów 304
Hrubieszów 152, 561
Hrud 158
Hrusiatycze 444
Hruszatyce 469
Hruszeńce 263
Hruszka 271
Hruszniew 158
Hruszowa 271
Hruszowice 454
Hruszów (Jaworów) 454
— (Drohobycz) 448
— (Sokal) 482
Hruszwica 299
Hruszwica Włościańska . . 299
Hruzdowo (Mołodeczna) . . 227
Hruzdowo (Postawy) 231
Hrycewicze 252
Hryckiewicze (Nieśwież) . . 252
— (Wołkowysk) 216
Hrycowce 537
Hrycywola 529
Hryczynowicze 274
Hryhorki 237
Hryhorowicze 225
Hryniacze 266
Hryniawa 499
Hryniewicze 190
Hryniewicze Małe 194
Hryniewicze Wielkie 194
Hryniowce 510
Hryniów 444
Hryniówka 491
Hrynki 216
Hryńki 292
Hryńkowce 525
Hrywa 270
Hrywda 273
Hubczyce 216
Hubice 446
Hubicze 448
Hubin (Buczacz) 520
Hubin (Łuck) 296
Hubinek 472
Hubinka 198
Hubińska Niwa 296
Hubińskie Budki 296
Huciska 406
Huciska Turzańskie . . . 529
Hucisko (Biłgoraj) 144
— (Bóbrka) 444
— (Brzeżany) 518
— (Kielce) 111
— (Końskie) 114
— (Łańcut) 465
— (Piotrków) 80
Hucisko ad Przewrotne (Rzeszów) 476
Hucisko (Zamość) 185
— (Zdołbunów) 304
— (Żółkiew) 488
— (Żywiec) 441
Hucisko Brodzkie 517
Hucisko Jawornickie 471
Hucisko Nienadowskie . . . 469
Hucisko Oleskie 540
Hucisko Pikulskie 292
Hudziewicze 198
Hujcze 472
Hujsko 446
Hukałowce 539
Hulcza Czeska 304
Hulcza Włościańska 304
Hulcze 482
Hule 231
Hulewicze 289
Hulewiczowski Majdan . . . 289
Hulków 528
Humenów 495
Humieniec (Lwów) 462
— (Sambor) 478
Humieniki 231
Humin 20
Humniska (Brzozów) . . . 445
— (Kamionka Strum.) . 524
— (Trembowla) 534
Hurby 304
Hureczko 469
Hurko 469
Hurnie 507
Hurynowszczyzna 252
Husaki Nowodworskie . . . 252
Husaki Skarbowe 252
Husiatyn 525, 602
Husinka 142
Husne Wyżne 511
Hussaków 466
Hussów 465
Hustaty 222
Husynne (Chełm) 147
— (Hrubieszów) . . . 153
Huszcza (Biała Podlaska) . 142
— (Luboml) 294
— (Łuck) 296
Huszczanki 537
Huszczewina 194
Huszczka Mała 185
Huszczka Wielka 185
Huszlew 158
Huszyn 289
Huta (Augustów) 187
— (Baranowicze) . . . 245
— (Brzeżany) 518
— (Chełm) 147
— (Chojnice) 366
— (Drohiczyn) 268
— (Krasnystaw) . . . 160
— (Odolanów) 333
— (Olkusz) 121
— (Piotrków) 80
— (Puławy) 171
— (Starogard) 380
— (Wieluń) 96
— (Wołożyn) 263
Huta Aniołów 77
Huta Brzuska 446
Huta Bystrzycka 287
Huta Dąbrowa 168
Huta Deręgowska 467
Huta Drewniana 84
Huta Garwolińska 561
Huta Gogolewska 486
Huta Huberta 403
Huta Hugo 404
Huta Józefów (Janów) . . . 155
— — (Włodawa) . . 183
Huta Komorowska 455
Huta Krzeszowska 144
Huta Lisowska 296
Huta Lubycka 472
Huta Mazowszańska 132
Huta Mińska 611
Huta Niemen 248
Huta Nowa (Brody) 517
— — (Buczacz) . . . 520
Huta Nowa-Koszary 111
Huta Nowa-Podłysica . . . 111
Huta Obedyńska 472
Huta Palędzka 327
Huta Pieniacka 517
Huta Polańska 456
Huta Połoniecka 524
Huta Poznańska 311
Huta Radoryska 168
Huta Różaniecka 459
Huta Skępska 18
Huta Stara (Będzin) 100
— — (Buczacz) . . . 520
— — (Częstochowa) 103
— — (Końskie) . . . 114
— — (Kostopol) . . 287
— — (Krzemieniec) . 292
— — (Lubaczów) . . 459
Huta Stepańska 287
Huta Suchodolska 444
Huta Szczerzecka 462
Huta Tarnawacka 178
Huta Werchobuzka 540
Huta Zofjówka 296
Huta Żelechowska 150
Hutar 504
Hutka 103
Hutki (Częstochowa) 103
— (Zamość) 185
Hutków 185
Hutowo 268
Hutwin 287
Huty 445
Huwniki 446
Huziejów Stary 492
Hwozd 500
Hwozdów 299
Hyki 593
Hyki-Dębiaki 425
Hyża 185
Hyżne 476

I.

Ibramow ice 118
Idolin 171
Idzikowice (Łęczyca) . . . 72
— (Opoczno) 127
— (Płońsk) 33
Ignacew Rozlazły 72
Ignacewo 67
Ignacowo 241
Ignaców (Lublin) 165
— (Łask) 69
— (Ostrzeszów) . . . 335
Ignacówka (Kępno) 319
— (Kozienice) 116
Ignalino 234
Ignatkowce 248
Ignatowicze 198
Ignatowo (Mołodeczna) . . 227
— (Nowogródek) . . . 255
Ignatów 147
Ignatówka 296
Igołomia 118
Igryły 209
Igrzyna 331
Igrzyska 510
Ihrowica Dolna 533
Ihrowica Górna 533
Ikaźń 222
Ilemnia 492
Ilinko 33
Ilińce 508
Ilja 237
Ilkowice (Miechów) 118
— (Sokal) 482
— (Tarnów) 436
Ilnik 511
Ilnik Mały 287
Ilniki 287
Iławcze 534
Iłosk 271
Iłowa 147
Iłowica Wielka 292
Iłowiec (Śrem) 348
Iłowiec (Zamość) 185
Iłownica (Bielsko) 392
— (Kościerzyna) . . . 374
Iłowo (Działdowo) 368
— (Sępolno) 379
Iłów (Sochaczew) 50
— (Żydaczów) 513
Iłża 106
Imbramowice 121
Imielenko (Gniezno) 312
— (Wągrowiec) 351
Imielin 399
Imielnik 58
Imielno (Jędrzejów) 109
Imielno (Witkowo) 353
Imienin (Drohiczyn) 268
— (Kobryń) 271
Indrupka 241
Indura 197, 565
Innica 252
Inowłódź 42
Inowrocław 316, 582, 605, 619
Inwałd 438
Irena (Janów) 155
— (Puławy) 171
Irządze 140
Isaje 511
Isaków 494
Iserna 292
Iskań 469
Iskrzyczyn 393
Iskrzynia 456
Isłok 194
Ispas 497
Ispina 408
Istebna 393
Istebna Zadzie 393
Isypowce 533
Iszczków 526
Iszkołdź 245
Iwacewicze 273
Iwachnowicze 266

Iwaczków 304
Iwaczów 539
Iwaczów Dolny 533
Iwaczów Górny 533
Iwancewicze 237
Iwanczany 537
Iwanicze Nowe 302
Iwanie (Dubno) 283
— (Zaleszczyki) 536
Iwanie Puste (Borszczów) . 515
— — (Dubno) 283
Iwaniki 454
Iwanikówka 491
Iwaniowce 570
Iwaniska 124
Iwankowicze 258
Iwanków 515
Iwanowce (Kołomyja) . . . 497
— Żydaczów 513
Iwanowice (Kalisz) 60
— (Miechów) 119
Iwanowice Duże 103
Iwanowo 252
Iwanowszczyzna 225
Iwanówka (Skałat) 531
— (Suwałki 212
Iwanówka (Trembowla) . . 534
Iwańczyce 275
Iwańczyce Nowe 296
Iwańskie 225
Iwaszkiewicze 216
Iwaszkowce (Turka) 511
— (Zbaraż) 537
Iwiczna Stara 52
Iwiczno 380
Iwiec 387
Iwieniec 260
Iwierzyce 435
Iwieś 258
Iwje 263, 575
Iwkowa 410
Iwla 456
Iwonicz 456
Iwonie 88
Iwowe 24
Iwno (Szubin) 345
— Środa) 350
Izabela 358
Izabelin (Koło) 64
— (Konin) 67
— (Warszawa) 52
— (Wołkowysk) . . . 216
Izabelino 234
Izabella 520
Izabelów 88
Izbica (Koło) 64
— (Krasnystaw) . . . 160
— (Pułtusk) 38
Izbica Kujawska 554
Izbice 341
Izbiczno 583
Izbiska (Częstochowa) . . . 103
— (Mielec) 425
Izbiszcze 191
Izby 416
Izdebki (Brzozów) 445
— (Wyrzysk) 358
Izdebki-Kosmy 176
Izdebnik 438
Izdebno (Błonie) 8
— (Garwolin) 150
— (Krasnystaw) . . . 160
— (Międzychód) . . . 326
— (Żnin) 360
Izów 302
Izwa Wielka 255
Izydorówka 513
Iża 237

J.

Jabłeczna 142, 613
Jabłkowo 351
Jabłonica (Końskie) 114
— (Nadwórna) 500
Jabłonica Polska 445
Jabłonica Ruska 445
Jabłonka (Bohorodczany) . . 491
— (Brzozów) 445
— (Kostopol) 287
— (Nowy Targ) . 430, 431
— (Wysokie Mazowiec.) 219
Jabłonka Niżna 511
Jabłonka Stara 329
Jabłonka Wyżna 511
Jabłonna (Leszno) 325
— (Lublin) 165
— (Radom) 132
— (Sokołów) 177
— (Wolsztyn) 355
Jabłonna-Legjonowo 52
Jabłonna Stara 52
Jabłonne 287
Jabłonowo (Brodnica) . . . 628
— (Chodzież) 309
— (Grodno) 198
— (Mława) 26
Jabłonowo-Maćkowięta . . 26
Jabłonowszczyzna 252
Jabłonów (Kopyczyńce) . . 525
— (Peczeniżyn) 501
— (Rohatyn) 502
— (Turka) 511
Jabłonówka (Kamionka Strumiłowa) 524
— (Podhajce) 526
Jabłoń 174
Jabłoń Kościelna 219
Jabłońskie 187
Jabłowo 380
Jabłowo Pałuckie 345
Jabłówko (Starogard) . . . 380
— (Szubin) 345
Jabłuszek 374
Jacentów 114
Jacewo 316
Jachimowszczyzna 263
Jachnowszczyzna 258
Jachówka 424
Jaciążek 22
Jackany 241
Jackiewicze 237
Jackowce 539
Jackowice 20
Jackowicze 287
Jackowo (Lipno) 18
— (Pułtusk) 38
Jackowo Górne 38
Jackowo Młynowe 263
Jackowo Piaskowe 263
Jacków 84
Jackówka 510
Jacnia 185
Jacochów 20
Jacowce 537
Jacowlany 209
Jacyny Wielkie 573
Jaczany 241
Jaczonka 260
Jaćmierz 480
Jadachy 487
Jadamwola 428
Jadowniki (Brzesko) 410
— (Iłża) 106
— (Żnin) 360
Jadowniki Mokre 413
Jadów 40
Jadwichna Nowa 93
Jadwigów 58
Jadwinów (Kozienice) . . . 116
— (Lubartów) 562
Jadwipol 299
Jadwisin (Pułtusk) 38
— (Radzymin) 40
Jadwiżyn 358
Jagielnica 522
Jagielnica Stara 522
Jagiełła 471
Jaginty 209
Jagłowo 209
Jagodne 168
Jagodnik 455
Jahłusz 502
Jaję 222
Jajeczkowicze 275
Jajkowce 513
Jajkowo 362
Jajno 270
Jakać Dworna 203
Jakimowce 292
Jakimowicze 258
Jakimów 524
Jakowczyce 271
Jakowicze (Prużana) 277
— (Włodzimierz) . . . 302
Jakóbkowice 428
Jakóbkowo 370
Jakóbówka 494
Jaksice (Inowrocław) . . . 316
— (Pińczów) 129
Jaksmanice 469
Jaksza 275
Jakszyce 252
Jaktorowo 309
Jaktorów 528
Jakubice 88
Jakubiki 177
Jakubowice 124
Jakubowice Końskie 165
Jakubowice Murowane . . . 165
Jakubowicze 198
Jakubowo 316
Jakubowo n. Wełną 351
Jakubów (Dolina) 492
— (Jędrzejów) 109
— (Mińsk) 24
— (Radom) 132
Jakubówka 536
Jakusze 289
Jalcientany Wielkie . . . 229
Jałocz 268
Jałoszczyzna 198
Jałowa 194
Jałowęsy 124
Jałowo 212
Jałówka (Sokółka) 209
— (Wołkowysk) . 216, 614
— (Wilno-Troki) . . . 241
Jałucewicze (Nowogródek) . 255
— (Wołkowysk) . . . 216
Jambrzyki 214
Jamelna 450
Jamielne 168
Jamielnica 504
Jamielnik (Brodnica) 362
Jamielnik (Lubawa) 376
Jamielnik Stary 168
Jamiołki-Piotrowięta 219
Jammersthal 598
Jamna (Grybów) 416
— (Nadwórna) 500
Jamna Dolna 446
Jamna Górna 446
Jamne 524
Jamnica (Nowy Sącz) . . . 428
— (Stanisławów) . . . 505
— (Tarnobrzeg) . . . 487
Jamno (Gostynin) 11
— (Kartuzy) 372
— (Łowicz) 20
Jamonty 248
Jamy 425
Janaszów 111
Janaszówek 50
Janczowa 428
Janczyn 528
Jangrot 121
Jania Góra 382
Janiańce 234
Janiewicze 234
Janik 124
Janikowo 316
Janików (Kozienice) 116
— (Opatów) 124
Janinów (Łowicz) 20
— (Rawa) 42
Janiny 187
Janisławice (Odolanów) . . . 333
— (Skierniewice) . . . 48
Janiszew 64
Janiszewice 88
Janiszewko 369
Janiszewo 314
Janiszów (Janów) 155
— (Radom) 132
Janiszpol 132
Jankańce 229
Janki (Dzisna) 225
— (Hrubieszów) . . . 153
— (Radomsko) 84
Jankiewicze 287
Jankiszki 234
Jankowce (Krzemieniec) . . 292
Jankowce (Luboml) 294
— (Tarnopol) 533
Jankowice (Brzeziny) 58
— (Chrzanów) 412
— (Grudziądz) 370
— (Jarosław) 452
— (Końskie) 114
— (Opatów) 124
— (Pszczyna) 399
— (Radom) 132
— (Radomsko) 84
— (Rawa) 42
— (Rybnik) 401
Jankowice 263
Jankowieckie Chomy 533
Jankowo (Lipno) 18
— (Poznań) 338
Jankowo Dolne 312
Jankowo-Skarbowo 203
Jankowszczyzna (Brasław) . 222
— (Święciany) . . . 570
Jankowy 320
Janków (Brzeziny) 58
— (Kalisz) 60
— (Łęczyca) 72
Janków Przygodzicki 333
Janków Zaleśny 333
Jankówko 312
Janopole 22
Janowica 147
Janowice (Biała) 406
— (Konin) 67
— (Lublin) 165
— (Łask) 69
— (Miechów) 119
— (Opatów) 124
— (Sandomierz) 135
— (Stobnica) 137
— (Wieliczka) 440
Janowicze (Nieśwież) 252
— (Nowogródek) . . . 255
Janowiec (Kozienice) 116
— (Tarnów) 436
Janowiec (Żnin) . . 360, 588, 627
Janowiec Kościelny 26
Janowlany 248
Janowo (Brasław) 222
— (Gniew) 369
Janowo (Kolno) 201
— (Lipno) 18
— (Nieszawa) 28
— (Płońsk) 33
— (Przasnysz) 35
— (Rawicz) 341
— (Rypin) 44
— (Wołkowysk) 216
— (Września 356
Janowszczyzna 209
Janów (Chełm) 147
— (Częstochowa) . . . 103
— (Drohiczyn) . . 268, 576
Janów (Gródek Jag.) . . . 450
Janów 154
Janów (Katowice) 395
— (Koło) 64
— (Łódź) 77
— (Mińsk) 24
— (Piotrków) 80
— (Sambor) 478
— (Sokółka) 209
— (Trembowla) 534
— (Warszawa) 52
— (Wieluń) 96
Janów Podlaski 157
Janówek (Lublin) 165
— (Węgrów) 181
Janówka (Augustów) . . . 187
— (Biała Podlaska) . . 142
— (Dolina) 492
— (Dubno) 283
— (Horochów) 286
— (Kępno) 320
— (Kostopol) 287
— (Kowel) 289
— (Piotrków) 80
— (Równe) 299
— (Tarnopol) 533
— (Włodzimierz) . . . 302
— (Zamość) 185
Janówka Wschodnia 179
Janówka Zachodnia 179
Janówko 362
Januki 231
Janule 222
Januszew 50
Januszewice (Opoczno) . . . 127

Januszewice (Włoszczowa) . 140
Januszewo (Kościan) . . . 321
— (Wilejka) 572
Januszkowice 434
Januszkowo (Inowrocław) . 316
— (Żnin) 360
Januszowa 428
Jańczyce 252
Japołoć 287
Jaracz 331
Jaranowo 28
Jarantowice 388
Jarantów 60
Jarcewo 366
Jarczew 168
Jarczewo 18
Jarczowce 539
Jarczów 179
Jaremcze 500
Jaremicze 255
Jaremków 474
Jareniówka 418
Jarentowskie Pole 106
Jarewiszcze 289
Jarhorów 520
Jarki 316
Jarluty Duże 9
Jarmolicze 198
Jarmołowszczyzna 258
Jarnice 181
Jarnuty (Łomża) 203
— (Ostrołęka) 205
Jarocice 88
Jarocin 318, 582, 605
Jarocin (Nisko) 467
Jarogniewice 321
Jaromierz 355
Jarononice 109
Jarosław 451, 595
Jarosławice (Radom) 132
— (Stobnica) 137
— (Zborów) 539
Jarosławiec (Hrubieszów) . . 153
— (Środa) 350
— (Zamość) 185
Jarosty 80
Jaroszewice (Lublin) 165
— (Wadowice) 438
Jaroszewice Grodzieckie . . 67
Jaroszewo (Wągrowiec) . . 351
— (Żnin) 360
Jaroszewy 374
Jaroszki (Brzeziny) 58
— (Kozienice) 116
Jaroszowa Wola 13
Jaroszowice 399
Jaroszyce 507
Jaroszyn 91
Jarotki 91
Jarszewicze 227
Jartypory 181
Jarutycze 258
Jarużyn 307
Jaryczewo 331
Jaryczów Nowy 461
Jaryczów Stary 462
Jarynówka (Kostopol) . . . 287
— (Sarny) 279
Jarząbkowo 353
Jasielewicze 248
Jasienica (Bielsko) 392
— (Brzozów) 445
— (Myślenice) 427
— (Ostrów) 207
— (Radzymin) 40
Jasienica Solna 448
Jasienica Sufczyńska . . . 446
Jasienica Zamkowa 511
Jasieniec (Grójec) . . . 13, 549
— (Sarny) 279
Jasieniec Iłżecki 106
Jasieniec Solecki 106
Jasienienicze 299
Jasienin 58
Jasieniów Polny 494
Jasienna 428
Jasiennik Nowy 144
Jasiennik Stary 144
Jasienowiec 492
Jasienów Górny 499
Jasień (Brzesko) 410
— (Kałusz) 495
— (Kościan) 321
— (Lipno) 18
— (Lisko) 458
— (Radomsko) 84
— (Rawa) 42
— (Skierniewice) . . . 48
Jasiew 231
Jasiewicze 225
Jasin 568
Jasionka (Brzeziny) 58
— (Krosno) 456
— (Rzeszów) 476
— (Siedlce) 176
Jasionka Masiowa 511
Jasionna (Jędrzejów) . . . 109
— (Łowicz) 20
— (Sieradz) 88
— (Szamotuły) 343
Jasionowce 540
Jasionów (Brody) 517
— (Brzozów) 445
Jasionóweczka 191
Jasionówka (Białystok) . . . 191
— (Rawa Ruska) . . . 472
Jasiony 44
Jaskółki 333
Jaskrów 103
Jasło 417, 592
Jasna 528
Jasna Podłopień 422
Jasnepole 324
Jasnybór, ... 287
Jastarnia 378
Jastew 410
Jastkowice 487
Jastków (Lublin) 165
— (Opatów) 124
Jastrowo 343
Jastrząb (Będzin) 100
— (Opoczno) 127
Jastrząb (Radom) 132
Jastrząbka 35
Jastrząbka Nowa 436
Jastrząbka Stara 203
Jastrzębia (Gostynin) . . . 11
— (Grybów) 416
— (Kutno) 15
— (Limanowa) 422
— (Łowicz) 20
— (Radom) 132
— (Wadowice) 438
Jastrzębia Góra 77
Jastrzębica 482
Jastrzębice 69
Jastrzębie (Brodnica) . . . 362
— (Bydgoszcz) 307
— (Kościerzyna) . . . 374
— (Lipno) 18
— (Siedlce) 176
— (Świecie) 382
Jastrzębie Dolne 401
Jastrzębie Górne 401
Jastrzębiec (Łańcut) 465
— (Przasnysz) 35
— (Sępolno) 379
— (Stobnica) 137
Jastrzębik 428
Jastrzębka St. Podlesie . . 434
Jastrzębka Stara 434
Jastrzębków 462
Jastrzębna 187
Jastrzębniki (Kalisz) 60
— (Nowy Tomyśl) . . 329
— (Pińczów) 129
Jastrzębowo 327
Jastrzębska Wola 124
Jastrzębsko Stare 329
Jaszcz 382
Jaszczew 456
Jaszczołtowo 316
Jaszczułty 207
Jaszczurowa (Strzyżów) . . 486
— (Wadowice) 438
Jaszkowicze 260
Jaszkowo (Śrem) 348
— (Środa) 350
— (Wyrzysk) 358
Jaszowice Stare 132
Jaszuny 241
Jaśki 187
Jaśkiewicze (Nieśwież) . . 252
— (Wołożyn) 263
Jaśkowice (Pszczyna) . . . 399
— (Wadowice) 438
Jaśkowicze 274
Jaślany 425
Jaślików 160
Jaśliska 480
Jaśniska 450
Jaśniszcze 517
Jaświły 191
Jata 467
Jateluny 241
Jatne 24
Jatutów 185
Jatwież (Augustów) 187
Jatwież (Baranowicze) . . . 245
— (Słonim) 258
— (Wolkowysk) . . . 216
Jatwież Wielka 191
Jatwięgi (Bóbrka) 444
— (Mościska) 466
— (Rudki) 474
Jawcze 502
Jawidz 162
Jawiszowice 433
Jawora 511
Jaworek 181
Jaworki 431
Jawornica 397
Jawornik 427
Jawornik Niebylecki 486
Jawornik Polski 476
Jawornik Ruski 446
Jaworowo 46
Jaworów (Dolina) 492
Jaworów 453, 595
Jaworów (Kosów) 499
— (Turka) 511
Jaworówka (Białystok) . . . 191
— (Kałusz) 495
Jaworówko 352
Jaworsko 410
Jawory 205
Jaworze (Bielsko) 392
— (Wąbrzeźno) . . . 388
Jaworze Górne 434
Jaworzna 422
Jaworznia 111
Jaworznik 100
Jaworzno (Chrzanów) . . . 411
Jaworzno (Wieluń) 96
Jaworzyna 15
Jaworzynka 394
Jawór 258
Jawór Solecki 106
Jazdrowo 379
Jazgarka 205
Jazgarzew 13
Jazienica Polska 524
Jazienica Ruska 524
Jaziewo 188
Jazłowczyk 517
Jazłowiec 520, 601
Jazno 225
Jazowa 486
Jazowsko 428
Jażewicze 252
Jażewnica 382
Jażów Nowy 454
Jażów Stary 454
Jażyniec 355
Jaźnie 237
Jaźwie Folwarczne 40
Jaźwiny (Garwolin) 150
— (Pilzno) 434
Jaźwiska 369
Jedlanka (Łuków) 168
— (Radom) 132
Jedlanka Nowa 106
Jedlanka Stara 183
Jedle 111
Jedlec 336
Jedlicze (Krosno) 456
— (Łódź) 77
Jedlina 399
Jedlińsk 132
Jedlnia 116
Jedlno 84
Jednaczewo 203
Jednorożec 35
Jedwabne 201
Jefimowicze 252
Jeglja 376
Jejkowice 401
Jelcowszczyzna 216
Jelcza Wielka 109
Jeldzino 378
Jelechowice 540
Jelenie 96
Jeleniec 168
Jeleniewo 212
Jeleniów 124
Jelenkowate 504
Jeleń (Brodnica) 362
— (Chrzanów) 412
— (Sępolno) 379
Jeleń Królewski 369
Jeleńcz 387
Jeleńska Huta 390
Jeleśnia 441
Jeleśnia Górna 441
Jelitowo 353
Jelitów 333
Jelna (Łańcut) 465
— (Nowy Sącz) . . . 428
Jelnica 174
Jelonek 127
Jelonki (Ostrów) 207
— (Warszawa) 52
— (Wieluń) 96
Jełażyce 572
Jełka 258
Jeremicze 271
Jeremiewicze 248
Jerka 321
Jermolicze 237
Jeruzal (Mińsk) 24
— (Skierniewice) . . . 48
Jerwonice 77
Jerzewo 234
Jerzmanowice 121
Jerzyce 342
Jerzykowo 338
Jerzyn 338
Jesionka 11
Jesionna 69
Jeskówka 572
Jeśmanowce 227
Jewłasze 248
Jewsiewicze 248
Jezierce (Kostopol) 287
— (Kościerzyna) . . . 374
Jezierna 539
Jeziernica (Łuniniec) 274
— (Słonim) 258
Jeziersk 281
Jezierzanka 539
Jezierzany (Borszczów) . . 515
— (Buczacz) 520
— (Rohatyn) 502
— (Tłumacz) 510
Jezierzyce Kościelne 325
Jeziora 13
Jeziora Wielkie 342
Jeziorany 296
Jeziorany Czeskie 296
Jeziorany Polskie 296
Jeziorki (Augustów) 188
— (Chodzież) 309
— (Grodno) 198
— (Poznań) 338
— (Rypin) 44
Jeziorki Kosztowskie . . . 358
Jeziorki Wielkie 258
Jeziorki Zabartowskie . . . 358
Jeziorko (Brzeziny) 58
— (Kielce) 111
— (Łask) 69
— (Łomża) 203
— (Łowicz) 20
— (Stanisławów) . . . 505
— (Świecie) 382
— (Tarnobrzeg) . . . 487
— (Wieluń) 96
Jeziorna (Tomaszów) . . . 179
— (Warszawa) . . 52, 552
Jezierna Oborska 52
Jezioro (Częstochowa) . . . 103
— (Ostrzeszów) . . . 335
— (Radziechów) . . . 529
— (Radzyń) 174
— (Sarny) 279
Jeziorowice 121
Jeziorskie 252
Jeziorsko 93
Jeziory (Grodno) 198
— (Łuków) 168
— (Stolin) 281
Jeziory Wielkie 350
Jeziorzany 420
Jezupol 505
Jeżewice 345
Jeżewo (Gostyń) 314
— (Płońsk) 33
— (Sierpc) 46
— (Świecie) 382
— (Wysokie Mazow.) . 219
Jeżowa Wola 132
Jeżowe 467
Jeżowe Kameralne 467
Jeżowe Podgórze 467
Jeżów (Brzeziny) 58
— (Końskie) 114
— (Opatów) 124
— (Piotrków) 80
— (Sieradz) 88
Jeżówka 119
Jędruszkowce 480
Jędrzejewo (Oborniki) . . . 331
— (Świecie) 382
Jędrzejowice 124
Jędrzejów . . . 108, 559, 617
Jędrzejów (Mińsk) 24

Jędrzejów (Opatów) 124
Jędrzejówka 428
Joanka 61
Jodańce 241
Jodczyce 252
Jodegale 222
Jodelowce 248
Jodkiewicze Wielkie 198
Jodłowa 434
Jodłowicze 222
Jodłowiec 96
Jodłownik (Limanowa) . . . 422
— (Rybnik) 401
Jodłówka (Bochnia) 408
— (Brześć n. Bugiem) . 266
— (Jarosław) 452
Jodłówka ad Wałki 436
Jodłówka Tuchowska . . . 436
Jodły 222
Jodogalwi 570
Jodowce 234
Jodziszkiańce 234
Joniec 33
Joniny 436
Jonne 46
Jordanowo 316
Jordanów 423
Józefatów 69
Józefin 296
Józefina 111
Józefka 403
Józefkowo (Chełmno) . . . 364
— (Szubin) 345
Józefowice 309
Józefowo (Augustów) . . . 188
— (Mogilno) 327
— (Nieszawa) 28
— (Płońsk) 33
— (Postawy) 570
— (Suwałki) 212
— (Włocławek) 55
— (Będzin) 100
Józefów (Biłgoraj) 144
— (Błonie) 549
— (Brzeziny) 58
— (Kalisz) 61
— (Końskie) 114
— (Kutno) 15
— (Lublin) 165
— (Łask) 69
— (Łódź) 77
— (Mielec) 425
— (Puławy) 171
— (Radom) 132
— (Radziechów) . . . 530
— (Radzymin) 40
— (Turek) 93
— (Warszawa) 52
— (Wieluń) 96
Józefówka (Brzeżany) . . . 518
— (Kołomyja) 497
— (Skałat) 531
— (Tarnopol) 533
Jóźwików 114
Jóźwin 91
Juchnowiec 191
Judaszówka 465
Jugowice 420
Julin 40
Juljanowo (Szubin) 345
— (Świecie) 382
Juljanów (Opatów) 124
— (Warszawa) 52
Juljopol 174
Julków 15
Junaszków 502
Jundziłowo 223
Junikowo 338
Junkrowy 374
Juńcewo 360
Juraciszki 263
Jurczyce 420
Jureczkowa 447
Jurewicze (Baranowicze) . . 245
— (Grodno) 198
Jurgielany 229
Jurgiszki 248
Jurgów 431
Jurjampol 515
Jurkańce 241
Jurkowice 124
Jurkowo 321
Jurków (Brzesko) 410
— (Limanowa) 422
— (Pińczów) 129
Jurowce (Białystok) 191
— (Sanok) 480
Jurowlany 210
Jurów 179
Jurszany 570
Jurzec-Folwark 201
Jurzyn 33
Jurzyszki 260
Juseptycze 513
Justynów 58
Justynówka (Podhajce) . . 526
— (Tomaszów) 179
Juszczyn 424
Juszczyna 441
Juszewicze 253
Juszki 374
Juszkiewicze (Baranowicze) . 245
— (Postawy) 232
Juszkowce (Bóbrka) 444
— (Lida) 248
Juszkowy Gród 216
Juszkówka 237
Juśkowce 292
Juśkowice 540
Jutrków 320
Jutrosin 340
Jutroszew 80
Jutrzkowice 69

K.

Kabaki (Prużana) 277
— (Słonim) 258
Kabały 96
Kabarowce 539
Kabat 307
Kacice (Miechów) 119
— (Pułtusk) 38
Kackany 570
Kacprowo 214
Kacprów 80
Kacwin 431
Kaczanowicze (Nieśwież) . . 253
— (Pińsk) 275
Kaczanowo 356
Kaczanówka 531
Kaczeniszki 570
Kaczewo 28
Kaczka (Ostrołęka) 205
— (Rawa) 42
Kaczkowo (Leszno) 325
— (Żnin) 360
Kaczkowo Stare 207
Kaczlin 326
Kaczorki 185
Kaczorowy (Jasło) 418
— (Płońsk) 33
Kaczory 309
Kaczyce 394
Kaczyn 270
Kaczyna 438
Kadcza 428
Kadłub 96
Kadłubek A. 132
Kadłubiska (Brody) 517
— (Hrubieszów) . . . 153
Kadłubska Wola 132
Kadobna 495
Kaduszki 225
Kady 8
Kadysz Rządowy 188
Kadzidło 205
Kadzidłowo 72
Kahujów 462
Kajaty 223
Kajcenie 260
Kajecienięta Wielkie 229
Kajetanowo 28
Kajetanów 111
Kajetanówka 153
Kajetanówka Nowa 153
Kajew (Kutno) 15
— (Pleszew) 336
Kakawa (Częstochowa) . . 103
— (Kalisz) 61
Kaki-Mroczki 35
Kakonin 111
Kakulin 352
Kalej 103
Kalembina 486
Kalenice 20
Kaleń (Garwolin) 150
— (Puławy) 171
— (Rawa) 42
Kaleń Duża 15
Kaleń Mała 15
Kaleszkowicze 266
Kaletnik 212
Kalety (Lubieniec) 397
— (Suwałki) 212
Kaliłów 142
Kaliły 268
Kalina (Gniezno) 312
— (Lubieniec) 397
Kalina Mała 119
Kalina-Rędziny 119
Kalina Wielka 119
Kalinki 84
Kalinko 77
Kalinków 127
Kalino 77
Kalinowa 64
Kalinowice Ordynackie . . . 185
Kalinowiec (Nieszawa) . . . 28
— (Węgrów) 181
Kalinowo (Kalisz) 61
— (Łomża) 203
— (Ostrów) 207
Kalinowo Stare 219
Kalinowszczyzna 522
Kalinów [Kaisersdorf] . . . 478
Kalinówka (Bóbrka) 444
— (Dubno) 283
Kalinówka Kościelna 191
Kalinówka Królewska . . . 191
Kaliska (Kościerzyna) . . . 374
— (Starogard) 380
— (Wągrowiec) . . . 352
— (Włocławek) 55
Kalisz (Ciechanów) 9
Kalisz 59, 553
Kalisz (Kościerzyna) 374
Kaliszany (Puławy) 171
— (Wągrowiec) 352
Kaliszkowice Kaliskie . . . 335
Kaliszkowice Ołobockie . . 335
Kality (Brasław) 223
— (Postawy) 232
Kalna (Biała) 406
— (Dolina) 492
Kalne (Brzeżany) 518
— (Skole) 504
— (Zborów) 539
Kalników 466
Kalonka 58
Kalska Wola 77
Kaltwasser 597
Kaluhy 271
Kalwarja Pacławska 447
Kalwarja Zebrzydowska . 438
Kałaharówka 531
Kałdus 364
Kałek (Konin) 67
— (Piotrków) 80
Kałęczyn (Łomża) 203
Kałęczyn (Pułtusk) 38
Kałduny 80
Kałkowskie 333
Kałków 106
Kałów 72
Kałusów 302
Kałusz 495
Kałusz Nowy 496
Kałuszyn 24
Kały 77
Kamasze 88
Kameduły 137
Kamela 372
Kamesznica 441
Kamesznica Górna 441
Kamianka Lacka 176
Kamianna 416
Kamienica (Bielsko) 392
— (Limanowa) 422
— (Lubieniec) 397
— (Miechów) 119
— (Oszmiana) 229
— (Płońsk) 33
— (Tuchola) 387
— (Wągrowiec) . . . 352
Kamienica Biskupska . . . 266
Kamienica Dolna 434
Kamienica Górna 434
Kamienica Królewska . . . 372
Kamienica Polska 103
Kamienica Szlachecka . . . 372
Kamienica Żyrowicka . . . 266
Kamienice Nowe 334
Kamieniec (Gniezno) 312
— (Mogilno) 327
— (Nieszawa) 28
— (Siedlce) 176
— (Śmigiel) 346
Kamieniec Litewski 266
Kamieniuki 194
Kamienna (Kalisz) 61
Kamienna (Końskie) . . . 113
Kamienna (Kutno) 15
— (Nadwórna) 500
— (Piotrków) 80
Kamienna Góra 472
Kamienna Wola 127
Kamienne 279
Kamienne Wola 114
Kamiennik 311
Kamiennowola 162
Kamienny Ług 241
Kamienobród 450
Kamienopol 462
Kamienowo 205
Kamień (Augustów) 188
— (Bielsk) 194
— (Brodnica) 362
— (Chełm) 147
— (Kalisz) 61
— (Kałusz) 496
— (Koło) 64
— (Kraków) 420
— (Łuków) 168
— (Nisko) 467
— (Opoczno) 127
— (Piotrków) 80
— (Puławy) 171
— (Radom) 132
— (Rybnik) 401
Kamień (Sępolno) 379
Kamień (Stołpce) 260
— (Świętochłowice) . . 403
— (Wejherowo) 390
Kamień Koszyrski [siedziba pow.] 269, 576
Kamień Królewski 271
Kamień-Prusina 467
Kamień Rupie 219
Kamień Szlachecki 271
Kamieńczany 263
Kamieńczyce (Miechów) . . 119
Kamieńczyce (Pińczów) . . . 129
Kamieńczyk (Radzymin) . . 40
— (Sokołów) 177
Kamieńsk 80
Kamieńskie Młyny 397
Kamieńsko 103
Kamieńszczyk Wielki . . . 207
Kamińsk 612
Kamińsko 331
Kamińszczyzna 225
Kamion (Skierniewice) . . . 48
— (Sochaczew) 50
Kamionacz 88
Kamionek 327
Kamionka (Białystok) . . . 191
— (Biłgoraj) 144
— (Czarnków) 311
— (Dolina) 492
— (Grodno) 198
— (Kobryń) 271
— (Kostopol) 579
— (Lubartów) 162
— (Lubawa) 376
— (Łuków) 168
— (Miechów) 119
— (Nieświerz) 253
— (Ostrołęka) 205
— (Oszmiana) 229
— (Pszczyna) 399
— (Ropczyce) 435
— (Sanok) 480
— (Sieradz) 88
— (Sokołów) 177
— (Sokółka) 210
— (Suwałki) 212
— (Węgrów) 181
— (Wieluń) 96
— (Wilno-Troki) . . . 241
Kamionka Dąbrówka . . . 472
Kamionka Kmiciana 255

Kamionka Lasowa 472
Kamionka Mała (Kołomyja) . 497
— — (Limanowa) 422
Kamionka Nowa 472
Kamionka Stara (Augustów) 188
— — (Kostopol) . 287
— — (Sokółka) . 210
Kamionka Strumiłowa . 523
Kamionka Szlachecka . . . 369
Kamionka Wielka (Grybów) 416
— — (Kołomyja) . . 497
Kamionki (Lisko) 458
— (Płock) 31
— (Skałat) 531
— (Toruń) 386
Kamionna (Bochnia) 408
— (Międzychód) . . . 326
Kamirowo 374
Kamiszewice 69
Kamocin pow. niem. 80
Kamocin pow. polska . . . 80
Kamocka Wola 127
Kamostek 69
Kampinos 50
Kamyk (Bochnia) 408
— (Częstochowa) . . . 103
— (Łask) 69
Kamyki 304
Kanafosty 474
Kanejssy 570
Kania 345
Kanice 42
Kanice Stare 109
Kanie (Błonie) 8
— (Chełm) 147
Kaniew 322
Kanina 422
Kaniów 111
Kaniów Stary 406
Kanna 413
Kantorowice 420
Kantorówka 210
Kańczuga 471
Kańkowo 207
Kapice 214
Kapice Stare 219
Kaplica Mała 198
Kaplin 326
Kaplińce 518
Kapłanowicze 253
Kapłonosy 183
Kaptaruny 234
Kaptury 50
Kapuścin 263
Kapuścińce (Borszczów) . . 515
— (Zbaraż) 537
Karabany 232
Karack Mały 253
Karack Wielki 253
Karaczun 287
Karaczuny 241
Karaczynów 450
Karanie 524
Karasica 20
Karasin (Brasław) 223
— (Kamień Koszyrski) . 270
Karasin (Sarny) 279
Karaszyńce 525
Karbowo 362
Karcewicze 253
Karcewo 214
Karcz 266
Karczemki (Wejherowo) . . 390
— (Żółkiew) 488
Karczew 52
Karczewko 312
Karczewo 346
Karczmiska 171
Karczmy 80
Karczowa 255
Karczów 84
Kargew 137
Kargoszyn 9
Karkoszki 84
Karlikowo 378
Karlików 480
Karlsdorf 504
Karłów 508
Karmanowice 171
Karmin 346
Karmin Nowy 336
Karminek 336
Karminiec 584
Karnice 93
Karniewek 38
Karniewo 22
Karniowice 412
Karniszewo 312
Karniszyn 46
Karnkowo 18
Karnowo 358
Karnówko 358
Karolew (Grójec) 13
— (Łowicz) 20
Karolewo (Starogard) . . . 380
— (Świecie) 382
Karolin (Augustów) 188
— (Kozienice) 116
— (Puławy) 171
— (Suwałki) 212
— (Wołkowysk) 216
Karolina 24
Karolinowo (Płońsk) 33
— (Szubin) 345
Karolinów (Opoczno) . . . 127
— (Rawa) 42
— (Skierniewice) . . . 48
— (Sochaczew) 50
Karolówka (Biłgoraj) . . . 145
— (Warszawa) 52
— (Zaleszczyki) 536
— (Złoczów) 540
Karów 472
Karpicko 355
Karpiłówka 279
Karpin 77
Karpisko 24
Karpno 366
Karpowicze (Białystok) . . 191
— (Wilejka) 237
— (Wołożyn) 263
Karsin 366
Karskie 177
Karsy (Opatów) 124
— (Pleszew) 336
Karsy Małe 137
Karszanek 380
Karszew (Koło) 64
— (Łask) 69
Karszlina 570
Karsznice (Łowicz) 20
— (Sieradz) 88
Karśnice 346
Kartuzy 371
Karw 44
Karwacz 35
Karwia 378
Karwice 127
Karwieńskie Błoto 378
Karwin 119
Karwodrza 436
Karwosiek Kapitulny . . . 31
Karwosieki-Noskowice . . . 31
Karwowo 201
Karwowo-Błażejewice . . . 31
Karwowo-Wszebory 201
Karwów (Łuków) 168
— (Opatów) 124
Kasiłan 147
Kasina Wielka 422
Kasinka 422
Kaski (Błonie) 8
— (Wieluń) 96
Kasparus 380
Kasperki 441
Kasperowce 536
Kaszczor 355
Kaszczorek 386
Kaszew 93
Kaszewice 80
Kaszewiec 205
Kaszewy Kościelne 15
Kaszewy Tarnowskie . . . 15
Kaszów (Kraków) 420
— (Radom) 132
Kaszubińce 198
Kaszyce 452
Katarynice 474
Katarzyn 162
Katarzynów Stary 58
KATOWICE 394, 395, 610, 621, 625, 632
Katowicze 248
Katrynburg 292
Katuciszki 241
Katyna Szlachecka 447
Kawcze 341
Kawczy Kąt 507
Kawczyce 137
Kawczyn (Jędrzejów) . . . 109
— (Kościan) 321
Kawec 440
Kawenczyn 106
Kawęcin 382
Kawęczyn (Garwolin) . . . 150
— (Grójec) 13
— (Janów) 155
— (Mielec) 425
Kawęczyn (Skierniewice) . . 48
— (Turek) 93
— (Warszawa) 52
— (Zamość) 185
Kawki (Brodnica) 363
— (Częstochowa) . . . 103
Kawnice 67
Kawno 44
Kawodrza Dolna 103
Kawodrza Górna 103
Kawsko 507
Kazale 61
Kazanice 376
Kazanów 106
Kazarczy 260
Kazaresy 229
Kazimierka Nowa 61
Kazimierówka (Chełm) . . . 147
— (Tomaszów) 179
Kazimierz (Łódź) 77
— (Puławy) 171
Kazimierz Biskupi 91
Kazimierza Mała 129
Kazimierza Wielka 129
Kazimierzów (Opoczno) . . 127
— (Piotrków) 80
— (Rawa) 42
Kazimierzówka (Podhajce) . 526
— (Radom) 132
Kazimirka 287
Kaziopole 331
Kaznów (Lubartów) 162
— (Turek) 93
Kazubek 28
Kazuń Niemiecki 52
— Polski 52
Kaźmierz 343
Kaźmierzewo (Szubin) . . . 345
— (Wyrzysk) 358
Kąclowa 416
Kąkolewo (Grodzisk) . . . 315
— (Leszno) 325
— (Nowy Tomyśl) . . 329
Kąkolownica 174
Kąkolówka 476
Kąparzów 140
Kąpiele Wielkie 121
Kąsinowo 343
Kąśna Dolna 416
Kąty (Biłgoraj) 145
— (Brzesko) 410
— (Gostynin) 11
— (Grójec) 13
— (Kolno) 201
— (Kutno) 15
— (Luboml) 294
— (Oszmiana) 569
— (Puławy) 171
— (Wieluń) 96
— (Zamość) 185
Kąty-Maciejewo 321
Kąty-Miąski 40
Kąty Nowe 137
Kąty-Siekiak 181
Kąty Śląskie 333
Kcynia 344, 586, 620
Kedejsze 263
Kębliny 58
Kębłowo (Wejherowo) . . . 390
— (Wolsztyn) 355
— (Września) 356
Kębłów (Garwolin) 150
— (Lublin) 165
— (Mielec) 425
Kędzierowo 214
Kędzierzawce 524
Kędzierzyn 353
Kędzierzynka 440
Kędziorki 58
Kępa (Chełm) 147
— (Janów) 155
— (Płońsk) 33
Kępa Celejowska 150
Kępa Chotecka 171
Kępa Gostecka 107
Kępa Kiełpińska 52
Kępa Mała 350
Kępa Nadbrzeska 52
Kępa Nagnajewska 135
Kępa Polska 31
Kępa Zawadowska 52
Kępie 119
Kępiec 116
Kępiste-Borowe 207
Kępno 319
Kęsowo 387
Kęsy-Pańki 38
Kęszyce 20
Kęszyn 80
Kętrzyno 390
Kęty 406
Kibucie 263
Kiby 229
Kichary 135
Kicin 338
Kiczki 24
Kicznia 428
Kiczyce 394
Kidałowice 452
Kidów 121
Kidry 279
Kiedrowice 366
Kiedrzyn 103
Kiejsze 64
Kiekrz 338
Kielanowice Dolne 436
Kielanówka 476
KIELCE 110, 559, 617
Kieleńska Huta 390
Kielichów 508
Kielnarowa 476
Kielno 390
Kiełbasin (Grodno) 198
— (Toruń) 386
Kiełbaski 188
Kiełcze Stare 214
Kiełczew 181
Kiełczew Górny 64
Kiełczew Smużny 64
Kiełczewice 562
Kiełczewice Dolne 165
Kiełczewice Górne 165
Kiełczewo 321
Kiełczygłów 96
Kiełczygłówek 96
Kiełczyna 124
Kiełkowo 355
Kiełków 425
Kiełp 364
Kiełpin (Tuchola) 387
— (Wąbrzeźno) . . . 389
Kiełpinek 366
Kiełpiniec 177
Kiełpino 372
Kiełpiny (Lubawa) 376
— (Rypin) 44
— (Wolsztyn) 355
Kiełpucie 570
Kiemele 241
Kiemiany 248
Kiemiele 248
Kiemieliszki (Święciany) . . 234
— (Wilno-Troki) . . . 241
Kiena Panieńska 241
Kieńce 248
Kierdziejewce 241
Kieriszki 571
Kierniany 241
Kiernica 450
Kiernozia 20
Kiersnowo 194
Kiersnówka 200
Kierszula 100
Kierwałd 369
Kierz 165
Kierzek 205
Kierzki 220
Kierzkowo 360
Kierzkówka 162
Kierzno 320
Kietlin 84
Kiewłaki 194
Kięczewo 26
Kijanka 107
Kijany 162
Kijaszkowo 358
Kije 129
Kijewice 36
Kijewo (Inowrocław) 316
— (Środa) 350
Kijewo Królewskie 364
Kijewo Szlacheckie 364
Kijowiec (Biała Podlaska) . 142
— (Stołpce) 260
— (Żydaczów) 513
Kikew 137
Kiki 93
Kikoł 18
Kikoły 52
Kikowo 343
Kimirz 528
Kinachowce 292
Kiniuny 234
Kipiaczka 533
Kirdejki 234
Kirylina 223
Kirylówka 284
Kisiele (Nowogródek) . . . 255

Kisiele (Piotrków) 80
Kisielew 158
Kisielewo (Dzisna) 225
— (Oszmiana) 229
Kisielin 286
Kisielnica 201
Kisielów 394
Kisielówka 422
Kisielsk 168
Kisiny 368
Kisorycze 279
Kiszewko 331
Kiszewo 331
Kiszewski Zamek 374
Kiszewy 67
Kiszkowo 312
Kitki 36
Kitów 185
Kiwaczyna 194
Kiwańce 248
Kiwerce 296
Kiwiszki 241
Kizielany 210
Klamry 364
Klaniny 380
Klarysew 552
Klaskawa 366
Klatki 455
Klaudyn 52
Klebanówka 537
Klebany 472
Kleciszcze 263
Kleck 251, 575
Klecka Mała 299
Klecka Wielka 299
Klecza Dolna 438
Klecza Górna 438
Kleczanów 135
Kleczew 90, 556
Kleczkowo 205
Kledzinięta 229
Kleje 229
Klejniki (Bielsk) 194
— (Brześć n. Bugiem) . 267
Klejwy 212
Klekotów 517
Klembów 40
Klemencice 109
Klemensowo 225
Klemensów 563
Klementowice 171
Klempicz 311
Kleniewo 31
Klepacze (Słonim) 258
— (Wilno-Troki) . . . 573
— (Wolkowysk) 216
Klepaczew 158
Klepaczka 103
Klepaczów 296
Kleparów 462
Klepki 505
Klesów 279
Kleszcze (Drohiczyn) . . . 268
— (Kobryń) 271
Kleszczele 193, 565
Kleszczewo (Kościerzyna) . 374
Kleszczewo (Środa) 350
Kleszczowa 121
Kleszczów 80
Kleszczówka 171
Kleszczówna 502
Kleszczyn 44
Klesztów 147
Kleśniska 103
Kletna 275
Kletnia 150
Klewań 299
Klewianka 191
Klewieck 289
Klewinowo 191
Klewków 20
Klęczany (Bochnia) 408
— (Gorlice) 415
— (Nowy Sącz) 428
— (Ropczyce) 435
Klęczkowo 368
Klępie Dolne 137
Klęska 318, 582
Klice 9
Klichy 194
Klicko 474
Kliczków Mały 88
Kliczków Wielki 88
Klikowa 436
Klikuszowa 431
Klimaszewnica 214
Klimiec 504
Klimki 22
Klimkowce 537
Klimkówka (Gorlice) 415
— (Sanok) 480
Klimontów (Będzin) . . 100, 558
— (Jędrzejów) 109
— (Miechów) 119
— (Sandomierz) . . 135, 612
Klimonty 227
Klimowicze 258
Klinczany 210
Kliny 320
Kliszczeniszki 223
Kliszów 129
Klonia 366
Klonki Stare 268
Klonowa 88
Klonowiec 325
Klonowiec-Kurek 132
Klonowiec Stary 16
Klonownica Mała 158
Klonownica Wielka 158
Klonowo (Brodnica) 363
— (Rypin) 44
— (Tuchola) 387
Klonów 111
Klonówka 380
Klony 350
Klotyldzin 309
Klucze 121
Kluczewo (Sierpc) 46
— (Śmigiel) 346
Kluczewsko 140
Kluczkowice 171
Kluczkowice M. [Kamionka] 171
Kluczów Mały 501
Kluczów Wielki 501
Kluki 80
Klukowa Huta 372
Klukowicze (Brześć n. Bugiem) 267
— (Nowogródek) . . . 255
Klukowo (Pułtusk) 38
— (Wysokie Mazow.) . 220
Kluski 88
Klusów 482
Kluszczany 234
Kluszewo 9
Kluszkowce 431
Kluwińce 525
Klwatka 132
Klwów 127
Klyszczów 401
Klaczuny 234
Klaj 408
Klajsze 248
Kłecko 312
Kłobia 55
Kłobuck 102
Kłobuczyno 372
Kłocko 88
Kłoczew 150
Kłoczkowo 227
Kłoda (Biała Podlaska) . . . 142
— (Leszno) 325
— (Puławy) 171
— (Sandomierz) 135
Kłodawa (Chojnice) 366
Kłodawa (Koło) 63, 554
Kłodne 422
Kłodnica (Puławy) 171
— (Stryj) 507
Kłodnica Dolna 155
Kłodnica Górna 155
Kłodnice 395
Kłodno Wielkie 489
Kłodzienko 489
Kłodzin 352
Kłodzisko 343
Kłokocin 401
Kłokoczyn 420
Kłokowice 469
Kłomnice 84
Kłonice 454
Kłonówek 132
Kłopoczyn 42
Kłopotycze 253
Kłosowo 372
Kłośno 44
Kłowsie 237
Kłóbka 55
Kłódka Szlachecka 370
Kłódno 72
Kłódzice 80
Kłódzie 176
Kłótno 55
Kłubowce 510
Kłucko 114
Kłyż 413
Kłyżów 467
Kmiczyn 179
Kmorozy 194
Knapy 487
Kniahinin (Dubno) 284
— (Wilejka) 237
Kniahininek 296
Kniazikowce Wielkie 248
Kniażdwór 501
Kniaże (Śniatyn) 508
— (Złoczów) 540
Kniażołuka 492
Kniażowskie 493
Kniażyce 469
Kniażpol 447
Knieja 345
Kniesioło 444
Knihynice 474
Knihynicze 502
Knistuszki 241
Knorydy 193
Knotowszczyzna 260
Knurów (Nowy Targ) . . . 431
— (Rybnik) 401
Knyszewicze 210
Knyszyn 189, 564
Kobaki 499
Kobełka 267
Kobiałka 52
Kobiałki Stare 169
Kobiele Wielkie 84
Kobielice 399
Kobielnik 440
Kobiernice 406
Kobierniki 31
Kobierno 324
Kobierzycko 88
Kobierzyn (Kraków) 420
— (Tarnów) 436
Kobiór 399
Kobło 153
Kobło Stare 484
Kobrowce 248
Kobryń 270, 576, 614
Kobrzyniec 44
Kobus 343
Kobusy 194
Kobyla (Bielsk) 194
— (Równe) 299
— (Zbaraż) 537
Kobyla Łąka (Sierpc) . . . 46
— — (Włocławek) . . 55
Kobylagóra 335
Kobylaki 216
Kobylaki-Korysze 36
Kobylanka (Gorlice) 415
— (Grudziądz) 370
Kobylanki 91
Kobylany (Biała Podlaska) . 143
— (Konstantynów) . . 158
— (Kraków) 420
— (Krosno) 457
— (Opatów) 124
— (Radom) 132
Kobylczyce 263
Kobyle (Bochnia) 408
— (Kościerzyna) . . . 374
— (Nowy Sącz) 428
— (Strzyżów) 486
Kobyle (Wilejka) 572
Kobylec 352
Kobylepole 338
Kobylica 312
Kobylin (Krotoszyn) 323
Kobylin (Ostrołęka) 205
Kobylin-Pogorzałki 220
Kobylino 220
Kobylnica (Garwolin) 150
— (Poznań) 338
Kobylnica Ruska 454
Kobylnica Wołoska 454
Kobylnik (Postawy) 232
— (Radom) 132
Kobylniki (Grodzisk) 315
— (Kościan) 321
— (Nowogródek) . . . 255
— (Pińczów) 129
— (Płock) 31
— (Poznań) 338
Kobyła 401
Kobyłczyce 104
Kobyłka 40
Kobyłki (Lubartów) 162
— (Piotrków) 80
Kobyłowłoki 534
Kobysewo 372
Kocanowo 338
Koce-Basie 194
Kocewie 16
Kochanowice 397
Kochanowo 258
Kochanów 48
Kochanówka (Iłża) 107
— (Jaworów) 454
— (Ropczyce) 435
Kochcice 397
Kochłowice 395
Kochłowy 320
Kochowo 91
Kocierz ad Moszczanica . . 441
Kocierz ad Rychwałd . . . 441
Kocierzew 20
Kocierzowy 84
Kocikowa 121
Kocin 104
Kocin Nowy 104
Kocina (Odolanów) 333
— (Pińczów) 129
Kociołki (Kalisz) 61
— (Kozienice) 116
— (Prużana) 277
Kociszew 80
Kociubińce 525
Kociubińczyki 525
Kock 168
Kocoń 424
Kocudza 145
Kocudza Dolna 145
Kocurów 444
Koczanów 129
Koczany 229
Koczów 147
Kocki 258
Kocmierzów 487
Kocmyrzów 420
Kodeniec 183
Kodeń 143
Kodrań 84
Kodrąb 84
Kodzie 248
Kojły 194
Kojszówka 424
Kokanin 61
Kokocko 364
Kokorzyn 321
Kokoszczyn 338
Kokoszki (Kartuzy) 372
— (Starogard) 380
Kokoszyce 401
Kokoszyńce 531
Kokotek 397
Kokutkowce 533
Kolaczyce 418
Kolanki 494
Kolano 174
Kolano-Świerczyn 61
Kolbuszowa 455
Kolbuszowa Dolna 455
Kolbuszowa Górna 455
Kolczuny 229
Kolczyce 255
Kolechowice 183
Koleczkowo 390
Koledycze 216
Kolembród 174
Koleśniki (Lida) 248
— (Wilno-Troki) . . . 241
Kolędziany 522
Kolibki 390
Kolińce 510
Kolińcz 380
Koliszewo 33
Koliszowy 114
Kolnica (Augustów) 188
— (Koło) 64
Kolniczki 318
Kolno (Chełmno) 364
Kolno 200, 565
Kolno (Konin) 67
— (Międzychód) . . . 326
— (Radzymin) 40
Kolonja (Kartuzy 372
— (Kobryń)) 271
— (Wejherowo) 390
Kolonja Polska 452
Kolonja Szczerbacka . . . 114
Kolosy 129
Koluszki 58
Kołacin (Brzeziny) 58
— (Śrem) 348
Kołacze 183
Kołaczkowice (Częstochowa) 104
— (Gostyń) 314
— (Stobnica) 137
Kołaczkowo (Szubin) . . . 345
— (Września) 356
Kołaczków 9
Kołaki (Łomża) 203
— (Maków) 22
— (Szczuczyn) 214
Kołaki Kwasy 9

Kołaki-Wietrzychowo . . . 201
Kołaków 40
Kołata 338
Kołbajowice 474
Kołbanie 279
Kołbiel 24
Kołby 275
Kołczyn 158
Kołdrąb 360
Kołdyczewo 255
Kołek 274
Kołki (Łuck) 296
— (Sarny) 279
— (Słonim) 258
Kołków 129
Kołłątaje 216
Kołmaczówka 286
Koło 63, 554
Koło (Piotrków) 80
Kołodenka 299
Kołodeskie Budki 296
Kołodeż 296
Kołodki 237
Kołodnica 289
Kołodno (Krzemieniec) . . 292
— (Stolin) 281
Kołodróbka 536
Kołodruby 474
Kołodziąż 181
Kołodziejewo 327
Kołodziejów 505
Kołodziejówka (Skałat) . . 531
— (Stanisławów) . . . 505
Kołodzież 191
Kołohury 444
Kołokolin 502
Kołomań 111
Kołomyja . . . 497, 598, 623
Kołomyja (Łomża) 203
Kołoniec 114
Kołonna 302
Kołonna Wielka 216
Kołośsk 273
Kołowicze 237
Kołozęb 33
Kołozuby 273
Kołpaki 198
Kołpiec 448
Kołpieja 237
Kołpienica 245
Kołpin 517
Kołtów 540
Kołtyniane 234
Koluda Wielka 316
Komaje 234
Komajsk 225
Komańcza 480
Komarmice 574
Komarniki 511
Komarniki Bukowinka . . . 512
Komarniki Diwcze 512
Komarno (Konstantynów) . 158
Komarno (Rudki) 474
Komarowo 237
Komarów (Sokal) 482
— (Stanisławów) . . . 505
Komarów (Stryj) 507
— (Tomaszów) 179
Komarówka (Brody) 517
— (Brześć n. Bugiem) . 267
— (Brzeżany) 518
— (Buczacz) 520
— (Kostopol) 287
— (Łuck) 296
— (Radzyń) 174
Komaszówka (Augustów) . 188
— (Dubno) 284
Komaszyce (Końskie) . . . 114
— (Puławy) 171
Kombornia 457
Komierowo 379
Kominy 363
Komionki 348
Komlewszczyzna 274
Komnatka 292
Komodzianka 145
Komonino 46
Komorniki (Działdowo) . . 368
— (Piotrków) 80
— (Poznań) 338
— (Środa) 350
— (Wieluń) 96
Komorowice (Biała) 406
— (Bielsko) . . . 392, 590
— (Nowy Tomyśl) . . 329
Komorowo (Gniezno) . . . 312
— (Ostrów) 207
— (Pułtusk) 38
— (Słupca) 91
Komorów (Błonie) 8
— (Kielce) 112
— (Kolbuszowa) . . . 455
— (Opoczno) 127
— (Ostrzeszów) 335
— (Stobnica) 137
Komory 150
Komorze 318
Komorzewo 331
Komórki 112
Kompiany 241
Kompina 20
Komsin 33
Konarskie p. Bninem . . . 348
Konary (Dąbrowa) 413
— (Grójec) 13
— (Inowrocław) . . . 316
— (Kraków) 420
— (Pułtusk) 38
— (Radom) 132
— (Radomsko) 84
— (Rawicz) 341
— (Stobnica) 137
Konarzew 324
Konarzewo 338
Konarzewo Marcisze 9
Konarzyce (Łomża) 203
— (Śrem) 348
Konarzynki 366
Konarzyny 374
Konaty 96
Koncinięta 234
Konczany 232
Kondraciszki 223
Kondrajec 33
Kondrajec Szlachecki . . . 46
Kondratów 540
Kondraty 145
Koneck 28
Koniaczów 452
Koniaków (Cieszyn) 394
— (Łuck) 296
Koniaków Ragłoka 394
Koniawa 248, 574
Konibród 55
Konie 13
Koniecpol 84
Koniecpol Stary 84
Konieczkowa 486
Konieczna 415
Konieczno 140
Koniemłoty 137
Konin (Częstochowa) . . . 104
Konin 66, 554
Konin (Łask) 69
— (Nowy Tomyśl) . . 329
Konin p. Pniewami 343
Konina 422
Koninek 352
Koninko 348
Koniów 484
Koniuchów 507
Koniuchy (Baranowicze) . . 245
— (Brzeżany) 519
— (Horochów) . . . 286
— (Hrubieszów) . . . 153
— (Lida) 248
— (Wołkowysk) . . . 216
Koniuchy Kąt 519
Koniukiszki 241
Koniusza (Miechów) 119
— (Przemyśl) 469
Koniuszany Wielkie 248
Koniuszewszczyzna 260
Koniuszki (Dubno) 284
— (Rohatyn) 502
— (Sokółka) 210
Koniuszki Królewskie . . . 474
Koniuszki Nanowskie . . . 466
Koniuszki Siemianowskie . . 474
Koniuszki Tuligłowskie . . . 474
Koniuszków 517
Koniuszowa 416
Konkolniki 502
Konna 216
Konojad 321
Konojady 363, 589
Konopaty 26
Konopiska 104
Konopki (Mława) 26
— (Szczuczyn) 214
Konopki-Monety 214
Konopki-Pokrzywnica . . . 203
Konopki Tłuste 201
Konopkówka 533, 602
Konopnica (Lublin) 165
— (Lwów) 462
— (Rawa) 42
— (Turek) 93
Konopnica (Wieluń) 96
Konotopie 26
Konotopy 482
Konradów 333
Konstancja 515
Konstantów 145
Konstantówka 489
Konstantynowo (Święciany) 234
— (Wyrzysk) 358
Konstantynów [siedziba pow.] 158
Konstantynów (Łódź) . . . 76
Konstantynów (Równe) . . 299
— (Włoszczowa) . . . 140
Konstantynówka (Dubno) . 284
Konstantynówka (Sarny) . . 279
— (Tarnopol) 533
— (Tłumacz) 600
Konty (Jasło) 418
— (Złoczów) 540
Konwaliszki 229
Końce 223
Kończaki Nowe 506
Kończaki Stare 506
Kończewice 386
Kończyce (Katowice) . . . 395
— (Nisko) 468
— (Pińsk) 275
— (Świecie) 383
Kończyce Małe 394
Kończyce Wielkie 394
Końki 245
Końskie (Brzozów) 445
Końskie 113
Końskowola 171
Kopacze (Wołkowysk) . . . 217
— (Wołożyn) 263
Kopaczówka 296
Kopaczyńce 494
Kopaczyska 205
Kopalnia „Blücher" 591
Kopalnia Boera 399
Kopalnia Ema 401
Kopalnia „Emmy" 591
Kopalń 528
Kopałów 114
Kopaniarze 376
Kopanica 354
Kopanina (Puławy) 171
— (Toruń) 386
— (Wągrowiec) 352
Kopanka (Kałusz) 496
— (Kraków) 420
Kopanki 315
Kopaszewo 321
Kopaszyn 352
Kopcewicze 229
Kopcie 455
Kopciowice 399
Kopciowszczyzna 253
Kopciówka (Grodno) . . . 198
— (Sokółka) 210
Kopcze Czeskie 296
Kopernica 366
Kopina (Chełm) 147
— (Łuków) 169
— (Radzyń) 174
Kopisk 191
Kopki 468
Kopojno 91
Koprzywnica 135
Koptowicze 299
Kopy 16
Kopyczyńce 525, 602
Kopydłów 96
Kopylszczyzna 225
Kopyłów 153
Kopysno 447
Kopyść 70
Kopyta 348
Kopytkowo (Augustów) . . 188
— (Gniew) 369
Kopytków 304
Kopytnik 143
Kopytowa 457
Kopytów (Biała Podlaska) . 143
— (Horochów) 286
— (Sokal) 482
Kopytówka 438
Korabka 20
Korablew 70
Korabniki 420
Koraby (Dzisna) 225
— (Oszmiana) 229
Korbielów 441
Korchów 145
Korczew (Sieradz) 88
— (Sokołów) 177
Korczmin 472
Korczowiska 455
Korczów 471
Korczówka (Biała Podlaska) 143
— (Konstantynów) . . 158
— (Żydaczów) 513
Korczunek 507
Korczyce Wielkie 271
Korczyn (Kielce) 112
— (Sokal) 482
Korczyn Rustykalny 504
Korczyn Stary 129
Korczyn Szlachecki 504
Korczyna 457
Korczyska 70
Kordyszów 292
Korelicze 255
Koreniaty 234
Korewicze 217
Korhynie 179
Korkinięta 263
Korkowdy 248
Korkożyszki 234
Kornacice 124
Kornalowice 478
Kornatka 440
Kornatowo 364
Kornaty 356
Korne 374
Kornelin 345
Kornelówka (Zamość) . . . 185
— (Żydaczów) 513
Karniaktów 465
Kornica (Konstantynów) . . 158
— (Końskie) 114
Kornice 478
Kornicz 497
Kornie 472
Korniłki 248
Kornin 299
Korniów 494
Kornowacz 401
Korobczyce 210
Korobiec 212
Koroby—Wincentowo . . . 225
Korolewce 237
Korolówka (Borszczów) . . 515
— (Brody) 517
— (Kołomyja) 497
— (Tłumacz) 510
— (Włodawa) 183
Koronowo 306, 581
Koropiec (Buczacz) 520
— (Złoczów) . . . 540, 541
Koropuż 474
Korost 287
Korostowa 304
Korostowice 502
Korostów 504
Koroszczyn 143
Korościatyn (Buczacz) . . . 520
— (Równe) 299
Korośnica [Josefsberg] . . . 595
Korpysy 335
Korsów 517
Korsunie 268
Korszałki 248
Korszewiec 296
Korszów (Kołomyja) 497
— (Zdołbunów) 304
Korszyłów 539
Korszyłówka 531
Kortelisy 289
Korwele 241
Korwie 241
Korycin (Bielsk) 194
— (Sokółka) 210
Koryciska (Płońsk) 33
— (Radom) 132
Koryczany 121
Koryta 324
Korytków 127
Korytków Duży 145
Korytków Mały 145
Korytnica (Garwolin) . . . 150
— (Jędrzejów) 109
— (Krotoszyn) 324
— (Lida) 248
— (Węgrów) 181
— (Włodzimierz) . . . 302
Korytniki 469
Korytno 84
Koryto 129
Korytowo (Płońsk) 33
— (Świecie) 383
Korytyna 153
Korzec 298, 580
Korzecko 112
Korzecznik 64
Korzelice 528
Korzenica (Jarosław) . . . 452

Korzenica (Kalisz) 12
Korzeniew 61
Korzeniowszczyzna 253
Korzeniów (Garwolin) . . . 150
— (Ropczyce) 435
Korzeniste 201
Korzenna 416
Korzenno 137
Korzeń (Gostynin) 11
— (Radom) 132
Korzkiew 121
Korzowa 526
Korzyce 132
Korzyść 299
Kosakowo 378
Kosarewo 284
Kosarzew Dolny 165
Kosarzew Górny 165
Kosemin 46
Kosewo (Pułtusk) 38
— (Warszawa) 52
Kosianka Stara 194
Kosicze 237
Kosienice 469
Kosin (Janów) 155
— (Wołkowysk) . . . 217
Kosina (Łańcut) 465
— (Rzeszów) 476
Kosina Panieńska 241
Kosinka Wielka 241
Kosiny Bartosowe 26
Kosiny Stare 26
Kosiorki 191
Kosiórki 194
Koskowo 203
Kosmacz (Bohorodczany) . . 491
— (Peczeniżyn) 501
Kosmołów 121
Kosmowicze 253
Kosmów (Hrubieszów) . . . 153
— (Kalisz) 61
Kosobudy (Chojnice) . . . 366
— (Lubaczów) 459
— (Zamość) 185
Kososice 420
Kosowa 438
Kosowiec 450
Kosowo (Kartuzy) 372
— (Świecie) 383
Kosowo pod Nakłem . . . 358
Kosowy 455
Kosów (Czortków) 522
Kosów 498
Kosów Stary 499
Kosówka 214
Kossaki 203
Kossaki Borowe 203
Kossaki-Nadbielne 203
Kossów 272, 577
Kossów (Piotrków) 80
— (Sokołów) 177
— (Turek) 93
— (Włoszczowa) . . . 140
Kossów Większy 133
Kossyń 183
Kostarowce 480
Kosteniów 528
Kostera 137
Kostki Duże 138
Kostkowice (Cieszyn) . . . 394
— (Olkusz) 121
Kostomłoty (Biała Podlaska) 143
— (Kielce) 112
Kostopol 287
Kostowice 8
Kostry 174
Kostry-Noski 220
Kostry Stare 220
Kostry-Szmejki 220
Kostrza-Ryje 422
Kostrze 420
Kostrzeszyn 129
Kostrzyn 349
Kostrzyna 104
Kostrzyń 133
Kostuchna 399
Kostunin 174
Kostyki 237
Koszanowo (Szamotuły) . . 343
— (Śmigiel) 346
— (Włocławek) 55
Koszarawa 441
Koszary 64
Koszczeliszcze 263
Koszelew 11
Koszelewo 255
Koszelewy 368
Koszelów 489
Koszelówka 158
Koszeniówka Stara 11
Koszewnica 176
Koszewniki 198
Koszewo 194
Koszęcin (Lubieniec) . . . 397
— (Lubliniec) 590
Koszkały 258
Koszkowo 314
Koszlaki 537
Koszlewki 368
Koszoły 143
Koszów 296
Kosztowa 469
Kosztowo 358
Kosztowy 399
Koszuty 91
Koszyce 129
Koszyce Małe 436
Koszyłowce 536
Koszyszcze 296
Kościan 321, 583, 630
Kościaszyn 482
Kościejów (Lwów) 462
— (Miechów) 119
Kościelec (Częstochowa) . . 104
— (Inowrocław) . . . 316
— (Kalisz) 61
— (Koło) 64
— (Pińczów) 129
Kościelisko 431
Kościelna Jania 369
Kościelna Wieś (Kalisz) . . 61
— — (Nieszawa) . . 28
Kościelniki (Buczacz) . . . 521
— (Kraków) 420
— (Rudki) 474
— (Zaleszczyki) 536
Kościenieiwcka Wólka . . . 143
Kościenieiwcze 143
Kościenieiwo 248
Kościenioiwo 258
Kościerzyn 88
Kościerzyn Mały 358
Kościerzyn Wielki 358
Kościerzyna 374, 620
Kościesze 38
Kościewicze (Święciany) . . 571
— (Wołkowysk) . . . 217
Kościuchnówka 296
Kościuki (Nowogródek) . . 255
— (Prużana) 277
— (Święciany) 571
Kościuszkowo 16
Kościuszków 133
Kościuszkówka 522
Koślinka 387
Kośmidry 397
Kośmierzyn 521
Kośmin 171
Kośminy 24
Kotarnice 133
Kotarszyn 124
Koteże 380
Kotflin (Opoczno) 127
— (Radomsko) 84
Kotiużyńce 292
Kotkiszki 229
Kotków (Łęczyca) 72
— (Radomsko) 84
Kotlice (Jędrzejów) 109
— (Tomaszów) 179
Kotlin 318
Kotliny 171
Kotłowo 255
Kotłów 335
Kotły 194
Kotnowo 364
Kotomierz 307
Kotorów 153
Kotoryż 13
Kotowa Wola 487
Kotowania 478
Kotowce 258
Kotowiecko 336
Kotowo 315
Kotowska Wólka 296
Kotowskie 333
Kotów (Brzeżany) 519
— (Łuck) 296
Kotówek 203
Kotówka 525
Kotra (Grodno) 198
— (Prużana) 277
Kotun 176
Kotusz 346
Kotuszów (Opoczno) . . . 127
— (Stobnica) 138
Kotuzów 526
Kotwasice 93
Koty-Rybno 214
Kotyryny 513
Kowal 54
Kowala (Kielce) 112
— (Puławy) 171
Kowala-Stępocina) 133
Kowalczuki 241
Kowale (Dzisna) 225
— (Kossów) 273
— (Oszmiana) 229
— (Wieluń) 96
— (Wilejka) 237
Kowale Księże 93
Kowale Pańskie 93
Kowalew 336
Kowalewice 72
Kowalewka 241
Kowalewko (Mława) 26
— (Szubin) 345
Kowalewo (Chodzież) . . . 309
— (Gniezno) 312
— (Mława) 26
— (Słupca) 91
— (Szubin) 345
Kowalewo (Wąbrzeźno) . . 388
Kowalewo-Skorupki 47
Kowalewszczyzna 225
Kowalicze Wielkie 198
Kowalin 155
Kowalki 44
Kowalków 107
Kowalowy 436
Kowalówka (Buczacz) . . . 521
— (Peczeniżyn) . . . 501
Kowalskie 450
Kowanowo 331
Kowanówko 331
Kowary 119
Kowbań 286
Kowel 289, 579
Kowenice 478
Kowieniów 237
Kowiesy 177
Kownacice 150
Kownatki 169
Kownaty (Biała Podlaska) . 143
— (Łomża) 203
Kownaty Borowe 9
Kowszowo 198
Koza Wielka 320
Kozaczyzna 234
Kozak 299
Kozaki (Brasław) 223
— (Złoczów) 541
Kozakowce 198
Kozakowice Dolne 394
Kozakowo 223
Kozakowszczyzna Nowa . . 248
Kozara 502
Kozarcze 248
Kozarze 220
Kozarzewek 91
Kozarzewo 33
Kozi Las 26
Kozia Góra 147
Kozia Wola 114
Koziany 223, 568
Koziarnik 287
Koziary 537
Kozibór 386
Kozice (Garwolin) 150
— (Gostynin) 11
— (Lwów) 462
Kozice Dolne 165
Koziczyn (Ciechanów) . . . 9
— (Święciany) . . . 234
Koziebrody 47
Koziegłowy (Będzin) . . . 100
— (Poznań) 338
— (Pułtusk) 38
Koziegłówki 100
Koziejówka 459
Kozielaski 329
Kozielec 383
Kozielniki 462
Kozieł 171
Kozienice 116
Kozieniec 133
Kozienin 127
Koziepole 85
Kozietuły 13
Koziewicze 263
Koziki (Łomża) 203
— (Ostrów) 207
Kozin 284
Kozina (Skałat) 531
— (Stanisławów) . . . 506
Koziniec 438
Kozińce 191
Kozioł 201
Koziowa 504
Kozłowa Góra 404
Kozłowice 8
Kozłowo (Grodzisk) 315
— (Mogilno) 327
— (Pułtusk) 38
Kozłowsk 232
Kozłowszczyzna (Oszmiana) 229
— (Słonim) 258
Kozłowy Łuh 210
Kozłów (Jędrzejów) 109
— (Kamionka Strum.) . 524
— (Miechów) 119
— (Mińsk) 24
— (Radom) 133
— (Tarnopol) 533
Kozłów Biskupi 50
Kozłów Szlachecki Stary . . 50
Kozłówek 486
Kozłówka 162
Kozły (Dzisna) 568
— (Grodno) 198
— (Nieśwież) 253
— (Prużana) 277
— (Radzyń) 174
— (Wilejka) 237
Kozodrza 435
Kozowa 518
Kozówka (Brzeżany) 519
— (Tarnopol) 533
Kozubów (Koło) 64
— (Pińczów) 129
Kozy (Biała) 406
— (Nieszawa) 29
Kożangródek 274
Kożewo 253
Kożuchowce 255
Kożuchów 486
Kożuchówek 177
Kożuszki 174
Kożyczkowo 372
Koźlątków 61
Koźle (Brzeziny) 58
— (Łuck) 296
— (Szamotuły) 343
Koźlica 119
Koźliki 191
Koźlin 300
Koźlinicze 289
Koźliński Majdan 300
Koźmice Wielkie 440
Koźmin (Koło) 64
Koźmin 322, 619
Koźmin (Kościerzyna) . . . 374
— (Szamotuły) 343
Koźminek 61
Koźminiec 324
Koźniewice 80
Koźniewo Średnie 38
Kórnik 348
Kózki 181
Königsberg 597
Kraczewice 171
Kraczki 358
Kraczkowa 476
Kraczów 179
Krać 302
Krajanka 96
Krajewice 314
Krajewo-Korytki 203
Krajewo Wielkie 36
Krajęcin 364
Krajęczyn 33
Krajkowo (Sierpc) 47
— (Śrem) 348
Krajno 112
Krajnowicze 275
Krajów 300
Krajów Nowy 300
Krakowiany 8
Krakowiec 453
KRAKÓW . 419, 592, 593, 622, 624, 626, 629
Kraków 383
Krakuny 229
Kramarzewo 214
Kramarzówka 452
Kramkowo Lipskie 207
Kramkówka Mała 191
Kramkówka Wielka 191
Kramsk 67
Kramskie Holendry 67
Kranzberg 478
Krasew 174
Krasewice-Jagiełki 194
Krasice (Częstochowa) . . 104
— (Przemyśl) 469
Krasiczyn (Przemyśl) . . . 469

Krasiczyn (Żółkiew) 489
Krasiejów 521
Krasienin 162
Krasik 127
Krasilno 284
Krasiniec 9
Krasna (Biała Podlaska) . . 143
— (Cieszyn) 394
— (Kałusz) 496
— (Krosno) 457
— (Lida) 248, 249
— (Nadwórna) 500
— (Nowogródek) . . . 255
— (Zborów) 539
Krasna Dąbrowa 117
Krasna Góra 444
Krasna Wieś 194
Krasna Wola 274
Krasne (Augustów) 188
— (Chełm) 147
— (Ciechanów) 549
— (Dubno) 284
— (Jarosław) 452
— (Mołodeczna) . . . 227
— (Rzeszów) 476
— (Skałat) 531
— (Sokółka 210
— (Turka) 512
— (Włodawa) 183
— (Zamość) 185
— (Złoczów) 541
Krasne Folwarczne 191
Krasnoborki 188
Krasnobród 185
Krasnogliny 171
Krasnogórka 223
Krasnoiła 499
Krasnolaski 271
Krasnołąka 368
Krasnołuka 292
Krasnopol 212
Krasnopuszcza 519
Krasnosiele 22
Krasnosielce (Zbaraż) . . . 537
— (Złoczów) 541
Krasnosiele 300
Krasnostawce 508
Krasnowce 249
Krasnowola 296
Krasny Ług 225
Krasnyborek 201
Krasnybór 188
Krasnystaw 159
Krasocin 140
Krasowy 399
Krasów 462
Krasówka (Biała Podlaska) . 143
— (Tarnopol) 533
— (Włodawa) 183
Kraszew (Brzeziny) 58
— (Łódź) 77
— (Radzymin) 40
Kraszewice (Radomsko) . . 85
— (Wieluń) 96
Kraszewo (Ciechanów) . . 9
— (Działdowo) 368
Kraszewo Czarne 207
Kraszewo-Czubaki 47
Kraszewo-Fałki 47
Kraszewo-Gaczulty 47
Kraszewskie Budy 47
Kraszkowice 96, 557
Kraśnicza Wola 8
Kraśniczyn Aleksandrowski . 160
Kraśniany 210
Kraśnik (Janów) . . . 154, 561
Kraśnik (Janów) 155
Kraśnik Mały 194
Krauszów 431
Krawara 133
Krawce 487
Krawcewicze 258
Krawcowizna 40
Krawców 50
Krawczonki 568
Krażyn 263
Krąg (Starogard) 380
— (Tuchola) 387
Kraglak 517
Krąpiewo 307
Krążkowo 317
Krążkowy 320
Krechowce 506
Krechowice 493
Krechów (Żółkiew) 489
— (Żydaczów) 513
Krechówka 513
Kreców 447
Krejwańce 229
Kremerówka 444
Kremno 268
Krempachy 431
Krempna 418
Kremuszówka 255
Krepacze 255
Krerowo 350
Kretki 55
Kretki Duże 44
Kretki Małe 44
Kretków 318
Kretony 571
Kretowce 537
Krewo 229, 569
Kręcilów 531
Kręgi 38
Krępa (Garwolin) 150
— (Konin) 67
— (Łowicz) 20
— (Mława) 26
— (Ostrów) 334
— (Przasnysz) 36
— (Radomsko) 85
Krępa Górna (Iłża) 107
— — (Opatów) . . . 124
Krępiec 165
Krępkowo 356
Kręty Brzeg 253
Krężce 48
Krężel 13
Krężna 80
Krężnica-Jara 165
Krobanów 88
Krobanówek 88
Krobia 313
Krobia Stara 314
Krobonosza 147
Kroczewo 33
Kroczów Mały 107
Kroczyce 121
Krogule 38
Krogulec 525
Krojanty 366
Krojczyn 18
Kroje 273
Krokocice 88
Krokotka Wielka 258
Krokowo 378
Kromnów 50
Kromolice 322
Kromolin 88
Kromołów 100
Kromszewo 55
Kroński 249
Kropidło 119
Kropielniki 474
Kropiwna (Postawy) 232
— (Sokółka) 210
— (Złoczów) 541
Kropiwnica 217
Kropiwnica-Gajki 220
Kropiwnik (Dobromil) . . . 447
— (Dolina) 493
— (Kałusz) 496
Kropiwnik Nowy 448
Kropiwnik Stary 448
Kropiwniki 183
Krosienko 528
Krosin 331
Krosinek 331
Krosinko 348
Krosna 422
Krosno 456, 622
Krosno (Radomsko) 85
— (Śrem) 348
Krosnowa 48
Krostoszowice 401
Kroszówka 214
Kroszyn 245
Krościenko (Dobromil) . . . 447
— (Nowy Targ) . . . 431
Krościenko Niżne 457
Krościenko Wyżne 457
Krościn 34
Krośniany 232
Krośnica (Nowy Targ) . . . 431
— (Opoczno) 127
Krośniewice 16
Krotoszyn . . . 323, 605, 619
Krotoszyn (Lwów) 462
Krotoszyn - Wieś 345
Krotoszyny 376
Krotowo 275
Krowica 147
Krowica Hołodowska . . . 459
Krowica Lasowa 459
Krowica Sama 459
Krowinka 534
Króle Duże 207
Królewiec (Końskie) 114
— (Mińsk) 24
Królewo 34
Królewska Huta 396, 397, 590, 625
Królewskie Bagno 52
Królewszczyzna 225
Królik Polski 480
Królikowo 345
Królikowo Nowe 345
Królików 67
Królin 466
Królowa Polska 417
Królowa Ruska 417
Królowa Wola 42
Królowlas 380
Królowy Most 191
Królówka 408
Krótki 232
Krówniki 469
Krubice 31
Krubin (Ciechanów) 9
— (Gostynin) 11
— (Warszawa) 52
Kruchowo 327
Kruciłowicze 255
Krucz 311
Kruczyn 318
Kruhel (Brześć n. Bugiem) . 267
— (Kowel) 289
Kruhel Mały 469
Kruhel Wielki 469
Kruhle (Bielsk) 194
— (Prużana) 277
Kruhły Lasek 217
Kruhowicze Wielkie 274
Kruhów 541
Kruhy 579
Krukienice 466
Krukowo 36
Krukowszczyzna 210
Krukówko 358
Krumińce 573
Krunie 237
Krupa (Łuck) 296
— (Wołkowysk) . . . 217
Krupa Graniczna 296
Krupczyce 271
Krupe 160
Krupice 194
Krupiec 284
Kruple 263
Kruplin 85
Krupniki 572
Krupocin 383
Krupowie 279
Krupowszczyzna 249
Krupsko 513
Krupy 162
Krusin 100
Krusza Duchowna 342
Krusze (Radzymin) 40
— (Świecie) 383
Kruszelnica Rustykalna . . . 504
Kruszewiec 311
Kruszewo (Białystok) . . . 191
Kruszewo (Czarnków) . . . 311
— (Ostrołęka) 205
— (Sarny) 279
Kruszka 366
Kruszki 358
Krusznik 188
Kruszów 78
Kruszwica 341
Kruszwica - Wieś 342
Kruszyn (Białystok) 191
— (Brodnica 363
— (Bydgoszcz) 307
— (Chojnice) 366
— (Włocławek) 55
Kruszyn Krajński 307
Kruszyna 85
Kruszyniany 198
Kruszyniec 307
Kruszyno 225
Kruszyny Szlach. 363
Kruteczek 311
Krutniów 292
Krutowice 255
Krużlowa Niżna 417
Krużlowa Wyżna 417
Krużyki 478
Krwony 64
Krycewicze 223
Kryczka 491
Krycznki 263
Kryczylsk 287
Kryg 415
Kryłatka 188
Kryłos 506
Kryłów (Hrubieszów) . . . 153
— (Równe) 300
Krymidów 506
Krymno (Kamień Koszyrski) 270
— (Kowel) 289
Krynica (Bielsk) 194
— (Drohobycz) . 448, 595
— (Krasnystaw) . . . 160
— (Sokołów) 177
Krynica Wieś 428
Krynica Zdrój 427
Krynice (Białystok) 191
— (Tomaszów) 179
Krynickie 191
Kryniczki 160
Krynka 169
Krynki (Grodno) 197
Krynki (Opatów) 124
Krypno 191
Krypule 225
Krypy 181
Kryry 399
Krysiaki 205
Krysk 34
Krysowice 466
Kryspinów 421
Krystyna 150
Krystynopol 482
Krystynów 412
Kryszyłowicze 274
Kryszyłowszczyzna 253
Krytyszyn 268
Krywa 415
Krywałd 401
Krywka 512
Krywula 229
Krzak 185
Krzaki (Nisko) 468
— (Sieradz) 88
Krzątka 455
Krzcięcice 109
Krzcin 136
Krzczonowice 124
Krzczonów (Lublin) 165
— (Myślenice) 427
— (Opoczno) 127
— (Pińczów) 129
Krzeczanowo 47
Krzecze 191
Krzeczewicze 290
Krzeczkowa 469
Krzeczkowo-Szepielaki . . . 207
Krzeczoty 263
Krzeczowice 471
Krzeczów (Bochnia) 408
— (Maków) 424
— (Wieluń) 96
Krzekotowo 327
Krzemenda 100
Krzemie 253
Krzemienica (Łańcut) . . . 465
— (Mielec) 425
Krzemienica (Rawa) 42
— (Wołkowysk) . . . 217
Krzemieniec . . 291, 579, 619
Krzemieniec (Łuck) 296
Krzemieniew 72
Krzemieniewice 85
Krzemieniewo (Leszno) . . . 325
— (Lubawa) 376
Krzemienna 445
Krzemień (Janów) 155
— (Sokołów) 177
Krzemionka (Kalisz) 61
— (Rawa Ruska) . . . 472
Krzepczów Nowy 80
Krzepice 102
Krzepocinek 72
Krzesimów 165
Krzesiny 338
Krzesk Nowy 176
Krzesk Stary 176
Krzesła 217
Krzesławice (Kraków) . . . 421
— (Wieliczka) 440
Krzeszkowice 343
Krzeszowice 411
Krzeszowo 288
Krzeszów 145
Krzeszów Górny 145
Krześlin 176
Krzewata 64
Krzewica (Radzyń) 174
— (Rawa Ruska) . . . 472
Krzęcin 421
Krzętów 85
Krzówka 169
Krzycko Małe 325

Krzycko Nowe 325
Krzycko Wielkie 325
Krzyczew 158
Krzyczki 38
Krzykawa 121
Krzykawka 121
Krzykosy (Koło) 64
— (Środa) 350
Krzymosze 176
Krzymoszyce 174
Krzymowskie 143
Krzymów 67
Krzynowłoga Mała 36
Krzynowłoga Wielka 36
Krzyszkowice (Myślenice) . 427
— (Wieliczka) 440
Krzyszkowo 338
Krzywa 435
Krzywa Góra 55
Krzywa Wieś 468
Krzywanice 85
Krzywcza 469
Krzywcze Górne 515
Krzywczyce 462
Krzywczyki 292
Krzywda 150
Krzywe (Brzeżany) 519
— (Brzozów) 445
— (Krasnystaw) . . . 160
— (Lubaczów) 459
— (Postawy) 232
— (Radziechów) . . . 530
— (Rzeszów) 476
— (Skałat) 531
Krzywe Siołо 237
Krzywekolano 342
Krzyweńkie 525
Krzywica (Drohiczyn) . . . 268
— (Mińsk) 24
— (Radzymin) 40
Krzywice (Chełm) 147
— (Przemyślany) . . . 528
Krywiczany 225
Krzywicze (Dzisna) 225
— (Nowogródek) . . . 255
— (Równe) 300
— (Wilejka) 237
Krzywicze Wielkie 260
Krzywiec (Bohorodczany) . 491
— (Łódź) 78
Krzywile 249
Krzywiń 321
Krzywki 533
Krzywki - Bratki 26
Krzywlany 277
Krzywo 194
Krzywogoniec 387
Krzywokonna 217
Krzywołuka 522
Krzywonogowo 255
Krzyworówna 499
Krzyworzeka 96
Krzywosądów 336
Krzywosądz 29
Krzywosielce 223
Krzywostok 179
Krzywoszyn 245
Krzywośnity 158
Krzywotuły Nowe 510
Krzywotuły Stare 510
Krzywowierzba 183
Krzywowola 147
Krzywowólka 143
Krzywska 229
Krzywucha 284
Krzywylas 329
Krzyż (Chojnice) 366
— (Tarnów) 436
Krzyżaki 241
Krzyżanowice (Iłża) 107
— (Pińczów) 129
Krzyżanowice Wielkie . . . 408
Krzyżanowo 348
Krzyżanów 81
Krzyżewo (Maków) 23
— (Wysokie Mazow.) . 220
Krzyżkowice 401
Krzyżkówko 326
Krzyżnów 16
Krzyżowa 441
Krzyżowice 399
Krzyżowniki (Kępno) . . . 320
— (Poznań) 338
Krzyżówka (Kalisz) 61
— (Wilno - Troki) . . . 241
Ksawerów (Chełm) 147
— (Grójec) 549
— (Łask) 70
— (Łęczyca) 72
Ksawerów Nowy 133
Ksawerów Stary 133
Ksawerówka (Krasnystaw) . 160
— (Sokal) 482
Ksebki 201
Książ 348, 586
Książ Mały 119
Książ Wielki 119
Książenice (Błonie) 8
— (Ostrzeszów) . . . 335
— (Rybnik) 401
Książki 389
Książnice (Bochnia) 408
— (Mielec) 425
Książnice Wielkie 129
Książniczki 119
Księża Wólka 93
Księżno 356
Księżomierz 155
Księżostany 179
Księżpol 145
Księży Most 466
Księżydwór 368
Ktery 72
Kubajówka 500
Kubeczki 341
Kuby - Młyny 112
Kucenięta 263
Kucewicze 229
Kucębów 112
Kucharki 336
Kuchary (Łęczyca) 72
— (Miechów) 119
Kuchary (Pleszew) 336
Kuchary Kościelne 67
Kuchczyce 253
Kuchmy 217
Kuchty 225
Kucice 34
Kuciny 78
Kuców 81
Kuczbork 26
Kuczewola 61
Kuczki (Radom) 133
— (Turek) 93
Kuczków (Łowicz) 20
— (Pleszew) 336
— (Włoszczowa) . . . 140
Kuczkuny 260
Kuczów 397
Kuczuki 263
Kuczwały 386
Kuczyn 220
Kuczyn Stary 220
Kuczyna 55
Kudobińce 539
Kudranka 288
Kudrowice 70
Kudryńce 515
Kudynowce 539
Kuflew 24
Kuhajów 422
Kujawka 29
Kujawki 352
Kujawy 169
Kujdanów 521
Kujdańce (Kołomyja) . . . 497
— (Zbaraż) 537
Kujże 249
Kukały 13
Kukawka 147
Kukawki 40
Kukiełki 217
Kukisze 232
Kukiszki 571
Kukizów 462
Kuklany 234
Kukle (Suwałki) 212
— (Święciany) 571
Kuklicze 217
Kuklin 26
Kuklinów 323
Kuklówka 8
Kukowo 274
Kuków (Maków) 424
— (Suwałki) 212
Kukutele 571
Kul 260
Kulaki 269
Kulaszne 480
Kulawa 489
Kulbaki 249
Kulczyce 535
Kulczyce Rustykalne . . . 478
Kulczyce Szlacheckie . . . 478
Kulczyn 183
Kule 241
Kuleje 104
Kulesze (Białystok) 191
Kulesze (Wilejka) 237
Kulesze Kościelne 220
Kuleszka 203
Kulice 380
Kuliczków 482
Kuligi (Lubawa) 376
— (Szczuczyn) 214
Kuligów 40
Kulik 147
Kuliki 541
Kulików (Radziechów) . . 530
Kulików (Żółkiew) 488
Kulikówka 191
Kulinka 496
Kuliszki 241
Kulmatycze 466
Kulniszki 571
Kulno 145
Kulowce 249
Kulparków 462
Kulszyce 261
Kulszyn 237
Kułaczkowce 498
Kułaczyn 508
Kułaki 249
Kułakowce 536
Kułakowice 153
Kułaski 181
Kumelsk 214
Kumiała 210
Kumów 147
Kumpinie 223
Kunaszów 502
Kuncowszczyzna 274
Kunice (Opoczno) 127
— (Wieliczka) 440
Kunigiszki 571
Kunin (Ostrołęka) 205
— (Zdołbunów) 304
— (Żółkiew) 489
Kuniniec Mały 292
Kuniniec Wielki 292
Kunisowce 494
Kunki 179
Kunkowa 415
Kunosa 253
Kunowa 418
Kunowo (Szamotuły) . . . 343
— (Śrem) 348
— (Wyrzysk) 358
Kunów 124
Kuny 67
Kuńdzicze 198
Kuńkowce 469
Kupa 249
Kupcze 524
Kupczyńce 533
Kupicze 277
Kupiczów 290
Kupiczwola 489
Kupiel 281
Kupienin 413
Kupientyn 177
Kupisk 255
Kupiski Stare 203
Kupla Wielka 288
Kuplin 277
Kuplisk 210
Kupna 470
Kupnina 201
Kupno 455
Kupnowice Nowe [Neukupn.] 597
Kupnowice Stare 474
Kupowalce 286
Kurasz 279
Kuraszewo 194
Kuraszków 127
Kuraszowo 229
Kurcze 366
Kurczowce (Grodno) 198
— (Lida) 574
Kurduny 261
Kurdwanów (Kraków) . . . 421
— (Sochaczew) 50
Kurdwanówka 521
Kurdybań Warkowicki . . . 284
Kurdybań Żarnowski 284
Kureczki 261
Kurejewka 214
Kurhany (Kostopol) 288
— (Zdołbunów) 304
Kurjanka 188
Kurjanki 212
Kurjany 191
Kurki 249
Kurkosin 389
Kurkowo (Działdowo) . . . 368
— (Kolno) 201
Kurlandziki 225
Kurnatowice 326
Kurnica Wielka 267
Kurniki 454
Kurniki Iwańczańskie . . . 537
Kurniki Szlachcinieckie . . 533
Kurnos Niemiecki 81
Kuropatniki (Brzeżany) . . 519
— (Rohatyn) 502
Kuropole 232
Kurowce 533
Kurowice (Łódź) 78
— (Przemyślany) . . . 528
Kurowo (Grodzisk) 315
— (Kościan) 321
— (Włocławek) 55
— (Wysokie Mazow.) . 220
Kurowszczyzna 210
Kurozwany 300
Kurozwęki 138
Kurów (Łask) 70
— (Maków) 424
— (Nowy Sącz) . . . 428
— (Ostrów) 334
— (Puławy) 171
— (Wieluń) 96
Kursze 573
Kursztyn 369
Kurszynowicze 245
Kuryłowicze (Postawy) . . 232
— (Słonim) 258
Kuryłówka 465
Kurypów 506
Kurzacze 124
Kurzagóra Nowa 321
Kurzany 519
Kurzelów 140
Kurzeniec 237, 572
Kurzeszyn 42
Kurzętnik 376
Kurzyna Mała 468
Kusięta 104
Kuski 47
Kustowicze 271
Kustrawa 145
Kustyn (Brześć n. Bugiem) 267
— (Radziechów) . . . 530
Kustyń 300
Kusy 13
Kuszewo 352
Kuszlany 229
Kuszlin 292
Kuszuty 350
Kuścin - Szatarowce 255
Kuśkowce Małe 292
Kuśkowce Wielkie 292
Kuślin 329
Kuśnica 378
Kuśnie 88
Kuśniszcze 294
Kutkorz 541
Kutkowce 533
Kutniewicze 277
Kutno 15, 550
Kutowszczyzna 255
Kutrów 286
Kuty (Horochów) 286
Kuty (Kosów) 498
Kuty (Krzemieniec) 292
Kuty Stare 499
Kuty - Zalesie 300
Kutyska 510
Kutyszcze 517
Kuzaj 96
Kuziewicze 217
Kuzki 140
Kużawka 183
Kuże Wielkie 249
Kuźmicze (Grodno) 198
— (Nowogródek) . . . 255
— (Wilejka) 237
Kuźmina 447
Kuźmy 20
Kuźnia (Kalisz) 61
— (Radom) 133
Kuźnica (Kalisz) 61
— (Końskie) 114
— (Pszczyna) 399
— (Sokółka) 210
Kuźnica Błońska 88
Kuźnica Bobrowska 335
Kuźnica Grabowska 96
Kuźnica Grodziska 140
Kuźnica Kiedrzyńska . . . 104
Kuźnica Mała 100
Kuźnica Myślniewska . . . 335
Kuźnica Nowa 104
Kuźnica Skapowska 320
Kuźnica Słupska 320
Kuźnica Stara (Będzin) . . 100

Kuźnica Stara (Częstochowa) 104
Kuźnica Trzcińska 320
Kuźnica Wąsowska 140
Kuźnica Zbąska 355
Kuźnice 55
Kwaczała 412
Kwacze (Dzisna) 225
— (Nieśwież) 253
Kwapinka 440
Kwasiewicze 273
Kwasiłów 300
Kwasków 61
Kwasowiec 48
Kwasów 286
Kwasówka 174
Kwaszenina 447
Kwaśniów 122
Kwatery 217
Kwiatkowice 70
Kwiatków (Koło) 64
— (Ostrów) 334
Kwiatonowice 415
Kwiatoń 415
Kwiatowa 96
Kwiecin 225
Kwieciszewo 327
Kwiejce 311
Kwiejce Nowe 311
Kwieki 366
Kwików 410
Kwilcz 326
Kwileń 61
Kwilno 72

L.

Lachmirowice 342
Lachowce (Bohorodczany) . 491
— (Brześć n. Bugiem) . 267
Lachowice (Maków) 424
— (Płońsk) 34
Lachowice Podróżne 513
Lachowice Zarzeczne . . . 513
Lachowicze (Baranowicze) . 246
— (Drohiczyn) 269
— (Święciany) 571
Lachowo 214
Lachowskie 96
Lachów 304
Lachy 277
Lack 183
Lacka Wola 466
Lackie Małe 541
Lackie Wielkie 541
Lacko 447
Ladce 281
Ladki 255
Ladorudź 64
Ladowicze 269
Lady 279
Ladzin 480
Ladziny 258
Ladzkie 521
Ladzkie Szlacheckie 510
Lalin 480
Laliny 24
Lalkowy 369
Lamkowizna 44
Lanckorona 438
Landek 392
Landestreu 496, 598
Landwarowo 241
Lanerówka 524
Las 424
Las Dębowy 171
Las Kapuściniecki 537
Las Stocki 171
Lasek (Nowy Targ) 431
— (Poznań) 338
— (Sieradz) 88
Laski (Grójec) 13
— (Kępno) 320
— (Kolno) 201
— (Kozienice) 117
— (Łuków) 169
— (Maków) 23
— (Nisko) 468
— (Olkusz) 122
— (Ostrołęka) 205
— (Świecie) 383
— (Wieluń) 96
Laski (Wilejka) 572
— (Włodawa) 183
— (Wołkowysk) . . . 217
Laski Małe 360
Laski Stare 181
Laskowa (Limanowa) . . . 422
— (Oświęcim) . . . 433
Laskowce 535
Laskowice 383
Laskowicze 269
Laskowicze Wielkie 277
Laskowiec 205
Laskowiec Stary 203
Laskownica 345
Laskownica Wielka 352
Laskowo (Chodzież) 309
— (Żnin) 360
Laskowo Głuche 40
Lasków 109
Laskówka 445
Laskówka Chorązka 413
Lasocice (Leszno) 325
— (Limanowa) 422
Lasocin (Opatów) 124
— (Sochaczew) 50
— (Włoszczowa) . . . 140
Lasowe 530
Lasowice 404
Lasowiec 271
Laszczyny 465
Laszki (Jarosław) 452
— (Jaworów) 454
Laszki Dolne 444
Laszki Gościńcowe 466
Laszki Górne 444
Laszki Królewskie 528
Laszki Murowane 462
Laszki Murowane Miast. . . 484
Laszki Zawiązane 474
Laszków 530
Latacz 536
Latalice 338
Latonice 34
Latoszyn 435
Latowice 334
Latowicz 24
Latyczów 160
Latyczyn 185
Laudańszczyzna 210
Ląd 91
Lądek 91
Lądy-Małszyce 18
Łąkorz 376
Łdzań 70
Lebiedzie (Wołkowysk) . . . 217
Lebiedzie (Zdołbunów) . . . 304
Lebiedziew 227, 569
Lebiedziów (Biała Podlaska) 143
— (Brasław) 223
Lechlin 352
Lechów 112
Lechówek 124
Lechuty 143
Lecka 476
Lecówka 493
Ledno 288
Lednogóra 312
Leduchów 292
Leduchówka 284
Lefranów 85
Legaciszki 241
Legaty 271
Legbąd 366
Lejce 570
Lekarty 376
Lekkie 571
Lelechówka 450
Lelewo 38
Lelice 31
Lelików 270
Lelis 205
Leliwa 88
Lelów 140
Leluchów 428
Leman 201
Lembarg 363
Lemiesze 124
Lemieszewicze 275
Lenartowice 336
Lence 191
Lendo 169
Lenie Małe 18
Leniewo 194
Lenin 274
Lenina Mała 484
Lenina Wielka 484
Leniuszki 143
Leńcze Górne 438
Leokadjów 117
Leoncin 50
Leonowicze (Nieśwież) . . . 253
— (Słonim) 258
— (Wołkowysk) . . . 217
Leonów (Chełm) 147
— (Garwolin) 150
— (Koźmin) 323
— (Piotrków) 81
— (Sochaczew) 50
Leonówka (Łuck) 296
— (Równe) 300
Leonpol 223
Leopoldów (Garwolin) . . . 150
— (Rawa) 42
Leosin 58
Leoszki 278
Lesieczniki 536
Lesienice 462
Lesiew 43
Lesisko 43
Leszczanka (Chełm) 147
— (Nowogródek) . . . 255
Leszczany 147
Leszczańce 521
Leszczatów 482
Leszczawa Dolna 447
Leszczawa Górna 447
Leszczawka 447
Leszcze 64
Leszczka Mała 194
Leszczków 482
Leszczowate 458
Leszczowce 261
Leszczówek 212
Leszczydół 38
Leszczydół-Nowiny 38
Leszczyn (Bóbrka) 444
— (Sieradz) 89
Leszczyna 408
Leszczynek 16
Leszczyno Księże 31
Leszczyno Szlacheckie . . . 31
Leszczyny (Dobromil) . . . 447
— (Gorlice) 415
— (Iłża) 107
— (Kielce) 112
— (Łask) 70
— (Rybnik) 401
Leszkowice 162
Leszna 267
Leszna Górna 394
Leszniów 517
Leszno (Błonie) 8
Leszno 324, 619, 625
Leszno (Łęczyca) 72
— (Przasnysz) 36
Lesznowola (Grójec) 13
— (Warszawa) 52
Leszyce 307
Leśce 171
Leśmiesz 554
Leśna (Baranowicze) 246
— Kielce 112
— (Żywiec) 441
Leśna Jania 369
Leśna Podlaska 617
Leśniaki (Będzin) 100
— (Łask) 70
— (Wołkowysk) . . . 217
Leśnianki 317
Leśnica (Koło) 64
— (Łask) 70
— (Nowy Targ) . . . 431
— (Wadowice) 438
Leśniczówka (Chełm) . . . 147
— (Puławy) 171
Leśniewice 11
Leśniewicze 263
Leśniewo (Ciechanów) . . . 9
— (Grudziądz) 370
— (Puck) 378
Leśnik 93
Leśniki (Brzeżany) 519
— (Drohiczyn) 269
— (Stołpce) 261
— (Węgrów) 181
— (Wilno-Troki) . . . 241
— (Wysokie Mazow.) . 220
Leśniowice (Chełm) 147
— (Gródek Jag.) . . . 450
— (Lwów) 463
Leśno (Chojnice) 366
— (Kartuzy) 372
Letnia 448, 595
Letniki 191
Lewandówka 463, 597
Lewice 326
Lewickie 191
Lewiczyn (Grójec) 13
— (Mława) 26
Lewiczynek 329
Lewików 150
Lewin 43
Lewino 390
Lewki 194
Lewkowiec 333
Lewkowo Stare 217
Lewków 334
Lewniowa 410
Lewszowo 217
Leziona 334
Lezno 372
Leżachów (Jarosław) . . . 452
— (Kowel) 290
Leżajka 278
Leżajna 72
Leżajsk 464
Leżanówka 531
Leżenice 117
Leżnica Mała 72
Lędziny 399
Lgockie Pustkowie 101
Lgota (Będzin) 101
— (Chrzanów) 412
— (Częstochowa) . . . 104
— (Łask) 70
— (Radomsko) 85
— (Wadowice) 438
Lgota Murowana 122
Lgota Wielka (Radomsko) . 85
— — (Miechów) . . . 119
Lgota Wolbromska 122
Lgów 318
Libertów 421
Libiąż Mały 412
Libiąż Wielki 412
Libidza 104
Libiszów 127
Libochora 504
Librantowa 428
Libuchora 512
Libuchowa 484
Libusza 415
Lichacze 278
Lichawa 88
Lichinicze 217
Lichnowy 366
Lichobołotce 568
Lichosielce (Baranowicze) . 246
— (Wołkowysk) . . . 217
Lichty 174
Lichwin 436
Liciążna 43
Liciszewy 18
Liczkowce 525
Liczuny 573
Lida 247, 574
Lidzbark 362, 608
Lidziany 217
Ligota (Bielsko) 392
— (Krotoszyn) 324
— (Ostrzeszów) 335
Ligota Rybnicka 401
Ligota Tworkowska 401
Ligota Woźnicka 397
Ligowo 18
Likiec 45
Likówka 199
Lilówka 286
Limanowa 422
Lindenau 459
Lindenfeld 597
Lindów (Błonie) 8
— (Częstochowa) . . . 104
Linica 574
Linie 329

Liniewko 374
Liniewo 374
Linja 390
Linkowszczyzna 223
Linne 93
Linowek 380
Linowiec (Chełmo) 364
— (Lubawa) 376
— (Mogilno) 327
— (Starogard) 380
Linowo 278
Linowo Królewskie 370
Linów 124
Lińsk 383
Lipa n. Notecią 309
Lipa (Dobromil) 447
— (Dolina 493
— (Dubno) 284
— (Janów) 155
— (Jędrzejów) 109
— (Końskie) 114
— (Kozienice) 117
— (Oborniki) 331
— (Przasnysz) 36
Lipa-Miklas 107
Lipa Stanisławowska 290
Lipa Wielka 253
Lipa Wysoka 253
Lipce 48
Lipe 61
Lipia Góra 369
Lipiagóra 309
Lipianka 205
Lipianki 11
Lipica Dolna 502
Lipica Górna 502
Lipice (Drohobycz) 448
— (Konin) 67
Lipiczanka 249
Lipiczańska Puszcza 249
Lipicze (Sieradz) 89
— (Turek) 93
Lipicze-Olendry 93
Lipie (Częstochowa) 104
— (Grójec) 13
— (Iłża) 107
— (Lubaczów) 459
— (Nowy Sącz 428
— (Rzeszów) 476
Lipie Góry 64
Lipienica 389
Lipina (Jaworów) 454
— (Lubaczów) 459
— (Sokółka) 210
— (Wieluń) 96
— (Żółkiew) 489
Lipina Nowa 185
Lipina Stara 185
Lipiniec 581
Lipinki (Brześć n. Bugiem) . 267
— (Gorlice) 415
— (Lubawa) 376
— (Starogard) 380
— (Świecie) 383
— (Włodawa) 183
Lipiny (Brzeziny) 58
Lipiny (Chodzież) 309
— (Dąbrowa) 413
— (Koło) 64
— (Łuków) 169
— (Mińsk) 24
— (Pilzno) 434
— (Radzymin) 40
— (Siedlce) 176
— (Świętochłowice) . . 403
Lipiny Dolne 145
Lipiny Górne 145
Lipińskie 11
Lipka (Brzeziny) 553
— (Radzymin) 40
Lipka Wielka 329
Lipki (Równe) 300
— (Sokołów) 177
— (Wilno-Troki) . . . 241
Lipków 52
Lipkuńce 249
Liplany 296
Lipniaki 174
Lipnica (Jędrzejów) 109
— (Kolbuszowa) . . . 455
— (Słupca) 91
— (Szamotuły) 343
— (Wąbrzeźno) 389
Lipnica Górna 408
Lipnica Mała 431
Lipnica Murowana 408
Lipnica Wielka (Grybów) . 417
— — (Nowy Targ) . 431
Lipnice (Chojnice) 366
— (Łowicz) 20
Lipniekie 253
Lipniczka 417
Lipnik (Dubno) 284
— (Rawa Ruska) . . . 473
— (Sandomierz) . . . 136
— (Wieliczka) 440
— (Wieluń) 96
Lipniki (Drohiczyn) 269
— (Kolno 201
— (Kostopol) 288
— (Mościska) 466
— (Pińsk) 275
— (Postawy) 232
— (Żółkiew) 489
Lipniki Stare 38
Lipniszki 263
Lipno (Konstantynów) . . . 158
Lipno 17
Lipno (Łuck) 296
— (Sieradz) 89
— (Śmigiel) 346
Lipowa 441
Lipowa Górna 441
Lipowce 528
Lipowczyce 85
Lipowe Pole 107
Lipowica 493
Lipowiec (Biłgoraj) 145
— (Cieszyn) 394
— (Drohobycz) 448
— (Koźmin) 323
— (Lubaczów) 459
Lipowiec (Lubawa) 376
— (Sanok) 480
— (Zamość) 185
Lipowiec-Bartniki 363
Lipowiec Podborny 26
Lipowo 271
Lipówka 188
Lipsk n. Biebrzą 188
Lipsk 246
Lipskie Budy 117
Lipsko (Iłża) 107
— (Lubaczów) 460
— (Zamość) 185
Lipszczany 188
Lipszczyzna 286
Lipusz 374
Lipy 374
Lisek 18
Lisew 318
Lisewo (Chełmno) 364
— (Płońsk) 34
— (Puck) 378
— (Sierpc) 47
— (Słupca) 91
— (Wąbrzeźno) 389
Lisewo Kościelne 317
Lisewska 91
Lisia Góra 436
Lisia Jama 372
Lisia Wólka 174
Lisiatycze 507
Lisice 64
Lisie Jamy 460
Lisiec Wielki 67
Lisieczyńce 537
Lisiekąty 370
Lisiewice 20
Lisikierz 169
Lisiny 387
Liski (Hrubieszów) 153
— (Kołomyja) 498
— (Sokal) 482
Lisko (Kamionka Strum.) . 524
Lisko 457
Liskowate 447
Liskowo 253
Lisków 61
Lisno 48
Lisnowo 370
Lisnówko 370
Lisowce 536
Lisowice (Dolina) 493
— (Lubieniec) 397
Lisowice Bania 493
Lisowo 194
Lisów (Lubartów) 162
— (Lubieniec) 397
— (Opatów) 125
— (Radom) 133
— (Stobnica) 138
Lisówek 13
Lisówka 369
Listwice 284
Liszka Górna 104
Liszki 421
Liszkowo (Inowrocław) . . . 317
Liszkowo (Wyrzysk) 358
Liszna (Biała Podlaska) . . 143
— (Sanok) 480
Lisznia (Drohobycz) 448
— (Krzemieniec) . . . 292
Lisznia Nowa 302
Lisznia Stara 302
Liszno 147
Liszyno 31
Liśce 296
Liśnik Duży 155
Liśnik Mały 155
Litarowszczyzna 255
Litawory 258
Litewniki Nowe 158
Litiatyn 519
Litowce 225
Litowisko 517
Litowiż 302
Litwa (Łuck) 296
— (Wołożyn) 263
Litwiany 234
Litwica 229
Litwinki (Kobryń) 271
— (Postawy) 232
Litwinów 526
Litwiny 267
Litynia 448
Litynia-Hrud 448
Liw 181
Liza Stara 194
Liznowo 386
Lnianek 383
Lniano 383
Lolin 493
Longinówka 81
Lorki 376
Lubaczów 459
Lubaczyn 274
Lubania (Rawa) 43
— (Stobnica) 138
Lubania - Lipiny 383
Lubanie 29
Lubanów 81
Lubań 374
Lubarcia 85
Lubartów 161
Lubasz 311
Lubaszowa 436
Lubatowa 457
Lubatówka 457
Lubawa 375, 608, 620
Lubcz (Nowogródek) . . . 255
— (Żnin) 360
Lubcza (Jędrzejów) 109
— (Pilzno) 434
— (Sępolno) 379
— (Wilejka) 572
Lubcze 296
Lubczyna 320
Lubecko 397
Lubella 489
Lubelpol 276
Lubenia 476
Luberadz 9
Lubeszka 444
Lubiana 463
Lubianki Niższe 537
Lubianki Wyższe 537
Lubianków 20
Lubiatowo 348
Lubiatów 81
Lubiaż 276
Lubichowo 380
Lubicz (Lipno) 18
— (Toruń) 386, 615
Lubiczyn 183
Lubiec 81
Lubiechowo 347
Lubiejewo Stare 207
Lubiejki 246
Lubiel 38
Lubienia 107
Lubienie 454
Lubienka 143
Lubień (Myślenice) 427
— (Piotrków) 81
Lubień (Włocławek) 55
Lubień (Włodawa) 183
Lubień Mały 450
Lubień Wielki 450
Lubieńce 507
Lubieszyn 374
Lubiewice 383
Lubiewo 383
Lubiki 380
Lubikowicze 279
Lubików 20
Lubinia Mała 318
Lubinka 436
Lubiń (Kościan) 321
— (Mogilno) 327
Lubiszczyce 273
Lubiszewo 385
Lubitów 290
Lubkowce 508
Lubla 486
Lublica 418
LUBLIN . . 164, 562, 617, 624
Lublinek 70
Lubliniec (Kowel) 290
Lubliniec 397
Lubliniec Nowy 460
Lubliniec Stary 460
Lubnia 366
Lubnica 347
Lubno 253
Lubochiny 290
Lubochnia (Rawa) 43
— (Witkowo) 353
Lubocień 387
Lubocz 43
Lubocza 421
Lubocześnica 343
Lubodzież 383
Lubojna 104
Lubola 93
Lubomia 401
Lubomierz (Bochnia) . . . 408
— (Limanowa) 422
— (Pleszew) 336
Lubomin 55
Lubomirka (Puławy) 171
— (Równe) 300
Lubomirka Nowa 300
Lubomirka Stara 300
Luboml 294
Lubonia 325
Lubonieczek 350
Luboniek 64
Luboń (Chojnice) 366
— (Poznań) 338
Luborzyca 119
Lubosina 343
Lubostroń 345
Lubosz 326
Lubosz Stary 321
Lubotyn 64
Lubotyń Stary 203
Lubowicz Wielki 220
Lubowidz 26
Lubraniec 55
Lubsin 29
Lubstów 64
Lubstówek 64
Lubstynek 376
Lubsza (Rohatyn) 502
— (Żydaczów) 513
Lubsza Śląska 397
Lubycza Kameralna 473
Lubycza Kniaże 473
Lubycza Król. Miasteczko . 473
Lubycza Kułajce 473
Lubycza Pawliszcze 473
Lubzina 435
Luchcze 279
Luchowo 358
Luchów Dolny 145
Luchów Górny 145
Luciejów 70
Lucim 307
Luciny 348
Lucjanów 70
Lucynowo 91
Lucza 501
Luczki 501
Luczyn 304
Lućmierz 78
Ludgardówka 284
Ludmiłówka 156
Ludmiłpol 302
Ludomicko 331
Ludomy 331
Ludowice 389
Ludwikowo (Nieszawa) . . . 29
— (Szubin) 345
Ludwików (Gostynin) . . . 11
— (Lubartów) 162
— (Łódź) 78
— (Odolanów) 333
— (Piotrków) 81
— (Radom) 133
Ludwikówka (Dolina) . . . 493
— (Rohatyn) 502
— (Tarnopol) 533
Ludwin 162
Ludwinowo (Gostyń) . . . 314
— (Ostrołęka) 205

Ludwinowo (Oszmiana) . . 229
— (Wilno - Troki) . . . 241
Ludwinów (Jarocin) 318
— (Mińsk) 24
— (Węgrów) 181
Ludwipol 288
Ludwiszcze 292
Ludynia 109
Ludynie 281
Ludzimierz 431
Ludzisko 342
Lulin 331
Lulkowo (Mogilno) 327
— (Toruń) 386
Lusina 421
Lusino 274
Lusławice 104
Lusowo 339
Lusówko 339
Luszawa 162
Luszcza 577
Luszewo 26
Luszkówka 383
Luszniewo 258
Luszowice (Chrzanów) . . . 412
— (Dąbrowa) 413
Luszyn 11
Luta 183
Lutcza 486
Lute 156
Luteń 270
Lutków 452
Lutkówka 8
Lutocin 47
Lutogniew 324
Lutom 326
Lutomek 326
Lutomiersk 70
Lutomirów 64
Lutoryż 476
Lutosławice Rządowe . . . 81
Lutostań 203
Lutowiska (Lisko) 458
— (Sambor) 478
Lutowo 379
Lutówko 379
Lututów 96
Lutynia 324
Lutynka 513
Lutyńsk 281
Luzino 390
LWÓW 460, 596, 610, 622, 626, 628, 630, 631
Lwówek (Gostynin) 11
Lwówek (Nowy Tomyśl) . . 328

Ł.

Łabacz 517
Łabędzin 342
Łabędź 389
Łabętnik 188
Łabiszyn 344
Łabowa 428
Łabucie 232
Łabunie 185
Łabuńki 185
Łacha 201
Łachów (Węgrów) 181
— (Włoszczowa) . . . 140
Łachwa 274, 577
Łada 156
Ładańce 528
Ładne 55
Ładoroże 276
Ładyczyn 533
Ładzin 85
Ładzyń 24
Łaganów 119
Łagiewniki (Kraków) 421
— (Kościan) 321
— (Koźmin) 323
— (Stobnica) 138
— (Strzelno) 342
— (Świętochłowice) . . 403
— (Wieluń) 96
Łagiewniki Kościelne . . . 312
Łagiewniki Małe 78
Łagiewniki Nowe 78
Łagiewniki k. Pobiedzisk . . 339
Łagiewniki Podklasztorne . . 78
Łagiewniki Wielkie 397
Łagiewniki k. Złotnik . . . 339
Łagisza 101
Łagowo 321
Łagów (Kozienice) 117
— (Opatów) 125
Łaguny (Ciechanów) 9
— (Grodzisk) 315
Łaguszew 20
Łahodki 255
Łahodów (Brody) 517
— (Przemyślany) . . . 528
Łahody 249
Łajbiszki 241
Łajgobole 210
Łajsce 418
Łajsk 52
Łajszew Stary 48
Łamki 333
Łamżany 571
Łancewicze 258
Łanczyn 500
Łanięta (Kutno) 16, 550
— (Przasnysz) 36
— (Włocławek) 55
Łanki Małe 444
Łankowice 345
Łankowiczki 345
Łanowce (Borszczów) . . . 515
— (Krzemieniec) . . . 292
Łanowice 478
Łany (Bóbrka) 444
— (Brzeżany) 519
— (Lwów) 463
— (Stanisławów) . . . 506
Łany Podleśne 122
Łany Polskie 524
Łany Sokołowskie 507
Łany Wielkie 122
Łań 253
Łańce 401
Łańcuchów 165
Łańcut 464, 630
Łapajówka 452
Łapalice 372
Łapanów 408
Łapczyca 408
Łapczyn 210
Łapczyna Wola 140
Łapicze 199
Łapienki 199
Łapino 372
Łapinóż 45
Łapki 261
Łaplin 225
Łapszanka 431
Łapsze Niżne 431
Łapsze Wyżne 431
Łapszyn 519
Łapy 219
Łapy-Pluśniaki 220
Łas 23
Łasice 232
Łasick 276
Łasin 370
Łasinka 370
Łask 68
Łask-Probostwo 70
Łaskarzew 150
Łasków 153
Łastowicze 225
Łastówki 448
Łasza 199
Łaszczów 179
Łaszczówka 179
Łaszczyn (Rawa) 43
— (Rawicz) 341
Łaszewo (Brodnica) 363
— (Sierpc) 47
Łaszewska Kolonja 47
Łaszów (Miechów) 119
— (Wieluń) 96
Łatanice 138
Łatyhol 232
Łatypol 237
Ławaryszki 241
Ławecko 117
Ławejkuny 241
Ławica 339
Ławki (Łuków) 169
— (Mogilno) 327
— (Opoczno) 127
— (Pszczyna) 399
Ławoczne 504
Ławrów (Łuck) 297
— (Stary Sambor) . . 484
Ławry 217
Ławryków 473
Ławrynki 263
Ławrynowicze 217
Ławsk 215
Ławska Wólka 276
Ławy 158
Łaz 36
Łazany 440
Łazarówka 521
Łazaryszki 249
Łazduny 263
Łazińska Kolonja 91
Łaziska (Mińsk) 24
— (Puławy) 171
— (Radom) 133
— (Rybnik) 401
— (Sochaczew) 50
— (Wągrowiec) 352
— (Zamość) 185
Łaziska Dolne 399
Łaziska Górne 399
Łaziska Średnie 399
Łazisko 58
Łaznowska Wola 58
Łaznów 58
Łazory 145
Łazów (Biłgoraj) 145
— (Radomsko) 85
— (Sokołów) 177
Łazy (Będzin) 101
— (Bielsko) 392
— (Bochnia) 408
— (Brzesko) 410
— (Grodno) 199
— (Jarosław) 452
— (Lubieniec) 397
— (Łuków) 169
— (Maków) 23
— (Olkusz) 122
— (Radzymin) 40
— (Sochaczew) 50
Łazy Dembowieckie 418
Łazy Duże 81
Łażyn 307
Łaździnie 571
Łaźniki 20
Łąck 11
Łącko 428
Łączany (Oświęcim) 433
— (Radom) 133
Łączki (Kolno) 201
— (Przemyśl) 470
— (Ropczyce) 435
— (Siedlce) 176
Łączki Brzeskie 425
Łączki Jagiellońskie 457
Łączkowice 85
Łączna 112
Łączyno 372
Łączyno Nowe 36
Łąg 366
Łąka (Pszczyna) 399
— (Rzeszów) 476
Łąka Rustykalna 478
Łąkie (Chojnice) 366
— (Lipno) 18
— (Strzelno) 342
— (Wolsztyn) 355
Łąkociny 333
Łąkoszyn 16
Łąkta 341
Łąkta Dolna 408
Łąkta Górna 408
Łąski Piec 383
Łąsko Małe 307
Łąsko Wielkie 307
Łątczyn 205
Łążek (Radomsko) 85
Łążek (Świecie) 383
— Zaklikowski 156
Łążyn (Lipno) 18
— (Toruń) 386
Łążynek 18
Łążyń 376
Łdziany 496
Łebcz 378
Łebno (Wejherowo) 390
Łekno 352
Łepki Nowe 158
Łesiówka 491
Łęczeszycka Wólka 13
Łęczna 162
Łęczno 329
Łęczno-Krzewiny 81
Łęczówka 526
Łęczyca 71, 616
Łęczyce 315
Łęg (Chełmno) 364
— (Dąbrowa) 413
— (Radomsko) 85
— (Warszawa) 52
— (Włocławek) 55
Łęg-Osiek 18
Łęg Probostwo 31
Łęk Starościński 205
Łęgi 521
Łęgi Lisiatyckie 507
Łęgniszewo 352
Łęgnowo-Otorowo 307
Łęgonice (Opoczno) 127
— (Rawa) 43
Łęgowo 352
Łęk ad Partyń 436
Łęka (Będzin) 101
— (Koło) 64
— (Łęczyca) 72
— (Stobnica) 138
Łęka Mała 314
Łęka Mroczeńska 320
Łęka Opatowska 320
Łęka Wielka 314
Łękawa (Piotrków) 81
— (Pińczów) 129
Łękawica (Kozienice) . . . 117
— (Tarnów) 436
— (Wadowice) 438
— (Żywiec) 441
Łękawka 437
Łękawska Wólka 81
Łęki (Biała) 407
Łęki (Brzesko) 410
— (Krosno) 457
— (Strzyżów) 486
— (Wieluń) 96
Łęki Dolne 434
Łęki Górne 434
Łęki Kościelne 16
Łęki Szlacheckie 81
Łęki Wielkie 347
Łęki Zasole 407
Łękińsko 81
Łętkowice 119
Łętowe 422
Łętowice (Brzesko) 410
— (Puck) 378
Łętownia (Maków) 424
— (Nisko) 468
— (Przemyśl) 470
Łętownica 207
Łętowo 31
Łężany 457
Łężce 326
Łężeczki 326
Łężyce 390
Łężyny 418
Łobacze 255
Łobaczów Mały 143
Łobaczówka 286
Łobdowo 389
Łobodno 104
Łobozew 458
Łobudzice (Piotrków) . . . 81
— (Sieradz) 89
Łobzowiec 318
Łobzów (Olkusz) 122
— (Słonim) 258
Łobżenica 357, 607
Łochowo (Bydgoszcz) . . . 307
— (Lipno) 18
Łochów 43
Łociewicze 237
Łodosie 571
Łodygowice 441
Łodyna Nowa 524
Łodzia 358
Łodzina 480
Łodzinka Dolna 447
Łodzinka Górna 447
Łohiszyn 275
Łojcie 241
Łoje 117
Łoje-Awissa 201

Łojewo (Inowrocław) . . . 317
Łojewo (Węgrów) 181
Łojki (Augustów) 188
— (Szczuczyn) 215
Łojowa 500
Łokacze 286
Łokciany 571
Łoknica (Bielsk) 194
— (Pińsk) 276
Łoktysze 274
Łokutki 510
Łomadżyn 500
Łomasze 258
Łomazy 143
Łomia 26
Łomianki 52
Łomna (Bochnia) 408
— (Dobromil) 447
— (Turka) 512
— (Warszawa) 52
Łomnica (Łuków) 169
— (Nowy Sącz) 428
— (Nowy Tomyśl) . . 329
Łomno 107
Łomsk 279
Łomża 202, 566, 618
Łomżyca 203
Łonie 528
Łoniewo 325
Łoniowy 410
Łoniów 136
Łońskie 223
Łopacianka 24
Łopacin 276
Łopacionka 125
Łopateń 297
Łopatki (Łask) 70
— (Puławy) 171
— (Wąbrzeźno) 389
Łopatki Niemieckie 389
Łopatyn 529
Łopawsze 284
Łopianka 493
Łopienica Mała 217
Łopienica Wielka 217
Łopienie-Zyski 220
Łopiennica 352
Łopiennik 165
Łopiennik Dolny 160
Łopiennik Górny 160
Łopienno 352
Łopoczno 171
Łopoń 410
Łopuchowa 435
Łopuchowo (Oborniki) . . . 331
— (Słonim) 258
— (Wysokie Mazow.) . 220
Łopuszanka Chomina . . . 484
Łopuszanka Lechniowa . . 512
Łopuszany 539
Łopuszka Mała 471
Łopuszka Wielka 471
Łopuszna (Bóbrka) 444
— (Kielce) 112
— (Nowy Targ) . . . 431
— (Rohatyn) 502
— (Sambor) 478
Łopuszna Nowa 444
Łopusznica 447
Łopuszno (Krzemieniec) . . 292
— (Nowogródek) . . . 255
Łosia Wólka 53
Łosiacz 515
Łosiatyn 292
Łosice 157
Łosicze 276
Łosie (Gorlice) 415
— (Święciany) 234
Łosienek 112
Łosień 101
Łosiewice 181
Łosiniec (Tomaszów) 179
— (Turka) 512
Łosiniec Stary 352
Łosinka 194
Łosinno 38
Łosiny 366
Łosińce 269
Łosk 263
Łosokin 263
Łososina Górna 422
Łososkowice 119
Łososna 188
Łososniki 327
Łostajańce 263
Łostówka 422
Łosza 229
Łoszany 227
Łoszniów 535
Łoś 40
Łośnice 101
Łotwa Wielka 246
Łotwicze 258
Łowce (Dzisna) 225
— (Jarosław) 452
Łowcy 234
Łowcza 274
Łowczyce (Rudki) 474
— (Żydaczów) 513
Łowęcin 339
Łowicz 19, 550, 615
Łowiczek 29
Łowin 383
Łowinek 383
Łowinia 109
Łowisko 468
Łowkowice 29
Łownica 136
Łowyń 326
Łozicze 568
Łozina 450
Łozinki 571
Łozki 255
Łozowa 533
Łozowiki 225
Łozowo 278
Łozówka (Trembowla) . . . 535
— (Zbaraż) 537
Łozy 292
Łoźniki 241
ŁÓDŹ 73, 554, 555, 623, 624 626, 630
Łódź (Poznań) 339
Łówcza 460
Łózki (Konstantynów) . . . 158
— (Sarny) 280
Łubcze 179
Łubiana 375
Łubiane 215
Łubianka (Koło) 64
— (Sokółka) 210
— (Toruń) 386
Łubiec 8
Łubienica 38
Łubień 261
Łubin Kościelny 194
Łubki (Płock) 31
— (Puławy) 171
Łubna (Chojnice) 366
— (Sieradz) 89
Łubnice (Stobnica) 138
— (Wieluń) 96
Łubno 445
Łubno Opace 418
Łubowo (Gniezno) 312
— (Szamotuły) 343
Łubów 482
Łuck (Lubartów) 162
Łuck 295, 580, 629
Łuczaj 232
Łuczajka 225
Łuczany 444
Łuczka 533
Łuczki 249
Łuczyce (Miechów) 119
— (Przemyśl) 470
— (Sokal) 482
Łuczyńce 502
Łuczywno 64
Łudzin 302
Ługi (Postawy) 570
— (Sierpc) 47
Ługi-Radły 104
Ługomowicze 263
Ługów 165
Łuh 500
Łuhy 493
Łuka (Buczacz) 521
— (Horodenka) 494
— (Kałusz) 496
— (Kobryn) 271
— (Wołkowysk) . . . 217
— (Złoczów) 541
Łuka Mała 531
Łuka Wielka 533
Łukaszewicze 234
Łukaszówka 160
Łukawa 136
Łukawa Plebanja 145
Łukawica (Grodno) 199
— (Lisko) 458
— (Lubaczów) 460
— (Sambor) 478
Łukawica Niżna 507
Łukawica Wyżna 507
Łukawiec (Lubaczów) . . . 460
— (Rzeszów) 476
Łukawiec (Zborów) 539
Łukawka 171
Łuki 253
Łuki Wielkie 246
Łukjanowicze 232
Łukocin 385
Łukomie 45
Łukonica 258
Łukoszyn 263
Łukowa (Jędrzejów) 109
— (Łańcut) 465
— (Tarnów) 437
Łukowa Wólka 145
Łukowce 143
Łukowe 458
Łukowica 422
Łukowiec (Lubartów) . . . 162
Łukowiec (Sandomierz) . . 136
— (Warszawa) 53
Łukowiec Wiszniowski . . . 502
Łukowiec Żurowski 502
Łukowisko 174
Łukowo (Chojnice) 366
— (Kobryń) 271
— (Maków) 23
— (Oborniki) 331
— (Wągrowiec) 352
Łuków 168
Łukówek 147
Łunie 223
Łuniewo Małe 220
Łunin 274
Łuniniec 273, 577
Łunna 199, 565
Łunno 267
Łupianka Stara 220
Łupków 458
Łuplanka Stara 217
Łusie 64
Łuszczacz 179
Łuszczanowice 81
Łuszczanów (Gostynin) . . . 11
— (Jarocin) 318
Łuszczewek 8
Łuszczewo 91
Łuszczów (Hrubieszów) . . 153
— (Lublin) 165
Łuszkowo 321
Łusznia 234
Łużany 263
Łużek 263
Łużek Dolny 449
Łużek Górny 484
Łużki (Dolina) 493
— (Dzisna) 225
— (Postawy) 232
Łużków 153
Łużna 415
Łużyszcze 229
Łycewicze 237
Łychów Gościeradowski . . 156
Łyczana 428
Łyczkowce 249
Łyczyce 256
Łykoszyn 179
Łykowicze 256
Łyłojcie 237
Łyngmiany 234
Łyniów 183
Łyntupka 263
Łyntupy 234
Łysa 526
Łysa Góra 410
Łysakowo 9
Łysaków 109
Łysakówek 425
Łyse 201
Łysiec 491
Łysiec Stary 491
Łysin 284
Łysina 441
Łysinin 360
Łysiny 85
Łyski (Rybnik) 401
— (Słonim) 258
Łyskornia 96
Łyskowo 387
Łysków (Wołkowysk) . . . 217
— (Żydaczów) 513
Łysobyki 169
Łysołaja 165
Łysomice 386
Łysów 158
Łyszce (Łuck) 297
— (Pińsk) 276
Łyszczyki 278
Łyszkowice 20
Łyśniewo 372

M.

Mace 278
Macelany 223
Machany 569
Macharce 212
Machcin 347
Machliniec 513
Machnacz 55
Machnatka 14
Machnowce 539
Machnów 473
Machnówek 482
Machory 127
Machowa 434
Machów 487
Maciejew 324
Maciejewicze 199
Maciejkowice 395
Maciejowa 428
Maciejowice (Garwolin) . . 150
— (Miechów) 119
Maciejowicze 271
Maciejów 290
Maciejów Stary 160
Maciejuny 234
Maciesze 191
Maciszewice 61
Maciucie 229
Maciuki 263
Maciulany 229
Macki 573
Macoszyn 489
Maczalna Stara 210
Maczki 101
Maćkowice 470
Maćkówka 471
Madaje Nowe 78
Madalin 61
Madziarki 482
Madziuny 234
Magdalenki 314
Magdalenów 81
Magdalówka 531
Magierowa Wola 14
Magierów 473
Magnusy 70
Magnuszew 117
Magnuszewice 318
Magoń 125
Maguny (Lida) 249
— (Święciany) 234
Majaczewice 89
Majdan (Drohobycz) 449
— (Gródek Jag. . . . 450
— (Kałusz) 496
— (Kamień Koszyrski) 270
— (Kolbuszowa) . . . 455
— (Kopyczyńce) . . . 525
— (Lubaczów) 460
— (Radzymin) 40
— (Stanisławów) . . . 506
Majdan (Zdołbunów) 304
— (Żółkiew) 489
Majdan Bobowski 156
Majdan Borowski 160
Majdan Brzeziński 165
Majdan Gołogórski 541
Majdan Górny (Nadwórna) 500
— — (Tomaszów) . . 179
Majdan-Grabina 156
Majdan Kasztelański 145
Majdan Kawęczyński . . . 165
Majdan Kobylański 160

Majdan Komorowski 297
Majdan Kozie Dolnych . . 165
Majdan Kozic Górnych . . 165
Majdan Kozłowiecki 162
Majdan Krasieniński 162
Majdan Krynicki 179
Majdan Krzywski 160
Majdan Leśniowski 147
Majdan Lipowiecki 528
Majdan Mały 179
Majdan-Modliborzycki . . . 156
Majdan Niepryski 185
Majdan Nowy 147
Majdan-Obleszcze 156
Majdan Ostrowski 147
Majdan Pieniacki 517
Majdan Radliński 165
Majdan Ruszowski 185
Majdan-Sielec 179
Majdan Sieniawski 452
Majdan Sitaniecki 185
Majdan Skierbieszowski . . 185
Majdan Sobieszczański . . . 165
Majdan Sopocki 179
Majdan Stary (Biłgoraj) . . 145
— — (Chełm) 147
— — (Radziechów) . 530
Majdan Surchowski 160
Majdan Średni 500
Majdan Tuczempski 153
Majdan Wielki (Hrubieszów) 153
— — (Tomaszów) . . 179
Majdan Zahorodyński . . . 147
Majdan Zbydniowski . . . 487
Majdany (Koło) 64
— (Kozienice) 117
Majdów 114
Majewo 210
Majkowice (Bochnia) . 408, 592
— (Radomsko) 85
Majków (Iłża) 107
— (Równe) 300
Majków Duży 81
Majków Mały 81
Majnicz 478
Majówka 304
Majscowa 418
Majszule 223
Makarki 195
Makarowce 199
Makarówka 143
Makasze 253
Makoszowy 395
Makoszyn 112
Makowa Kolonja 595
Makowa Rustykalna 447
Makowica (Limanowa) . . . 422
— (Maków) 23
Makowice 18
Makowiec 133
Makowiska 85
Makowisko (Jarosław) . . . 452
— (Lipno) 18
Makowskie 201
Maków (woj. krakowskie) . 423
— (woj. warszawskie) 22, 550
Maków (Miechów) 119
— (Radom) 133
— (Skierniewice) . . . 48
Makrzyca 232
Maksiuny 571
Maksymiljanowo (Bydgoszcz) 307
— (Kościan) 322
Maksymiljanów 181
Maksymiljanówka 579
Maksymowice 478
Maksymówka 537
Makucie 263
Makuniów 466
Malachin 366
Malankowo 364
Malanowo Stare 18
Malanów 93
Malawa (Dobromil) 447
— (Rzeszów) 476
Malawicze Górne 210
Malcanów 53
Malczów 133
Malczyce 450
Maldziuny 234
Male 241
Malec (Biała) 407
— (Bielsk) 195
Malechów (Lwów) 463
— (Żydaczów) 513
Malecz 278
Maleniec (Opoczno) 127
— (Piotrków) 81
Malenin 385
Maleniska 517
Malenkowo 271
Maleń 70
Malesze 195
Maleszewo 281
Maleszewo-Perkusy 203
Maleszowa 138
Malewicze 237
Malewo (Dubno) 284
— (Nieśwież) 253
Malice (Hrubieszów) 153
— (Sandomierz) . . . 136
— (Szubin) 345
Maliczkowice 463
Maliki 571
Malin 284
Malinie (Janów) 156
— (Mielec) 425
Maliniec 67
Malinniki (Bielsk) 195
— (Lida) 249
Malinowice 101
Malinowo (Bielsk) 195
— (Wilno-Troki) . . . 242
Malinowo Nowe 205
Malinowo-Żółtki 195
Malinów 474
Malinówka (Brzozów) . . . 445
— (Lublin) 165
— (Skałat) 531
Maliszewa 177
Maliszewo 18
Malkiewicze (Dzisna) . . . 225
Malkiewicze (Wołkowysk) . 217
Malmanstal 449
Malowana 284
Maluszyn (Radomsko) . . . 85
— (Sierpc) 47
Malużyn (Ciechanów) . . . 9
— (Lida) 249
Mała 435
Mała Cerkwica 379
Mała Hłusza 270
Mała Klonia 387
Mała Syrmierz 232
Mała Turza 368
Mała Wieś 85
Małachowicze 199
Małachowo 348
Małachowo-Kępe 353
Małachowo-Wierzbiczany . 353
Małachów 125
Małafiejowce 217
Małaszowce 533
Maławieś 355
Małcze 153
Małczew 58
Małe Balówki 376
Małe Chełmy 366
Małe Ciche 431
Małe Czyste 364
Małe Ejsymonty 199
Małe Gacno 387
Małe Gliśno 366
Małe Hołoby 270
Małe Końskie 127
Małe Krówno 380
Małe Łunawy 364
Małe Pułkowo 389
Małe Radowiska 389
Małe Sadeczki 292
Małe Słońca 385
Małe Szczepanki 370
Małe Tarpno 370
Małe Walichnowy 369
Małec 413
Małecz 58
Małejkiańce 234
Małęczyn Bankowy 133
Małki 363
Małkinia Górna 207
Małkowice (Gródek Jag.) . 450
— (Przemyśl) 470
Małkowicze 274
Małków (Chełm) 147
— (Hrubieszów) . . . 153
Małnowska Wola 466
Małnów 466
Małochwiej 160
Małocice 53
Małociechowo 383
Małocin 358
Małogoszcz 109
Małojady 253
Małomierzyce 107
Małoniż 179
Małoryta 267
Małoszewo 31
Małoszów 129
Małoszyce (Olkusz) 122
— (Opatów) 125
Małoszyna 67
Małowidz 36
Małowista 210
Małowo 348
Małowody 527
Małów 535
Małszyce (Lipno) 18
— (Łowicz) 20
Małusy Małe 104
Małusy Wielkie 104
Mały Bukowiec 380
Mały Donimierz 390
Mały Dólsk 383
Mały Garc 385
Mały Głęboczek 363
Mały Kack 390
Mały Łęck 368
Mały Mędromierz 388
Mały Płock 201
Mały Rudnik 370
Małynka 191
Małyń 89
Małyńska 288
Małyszki 237
Małyszyce 122
Małyszyn 107
Małżewo 385
Mamino 23
Mamlicz 345
Mamowo 242
Manajów 539
Manaster Dereżycki 449
Manaster Letniański . . . 449
Manasterczany . . . 491, 598
Manasterek 473
Manasterz (Jarosław) . . . 452
— (Przeworsk) 471
Manasterzec (Lisko) 458
— (Rudki) 474
— (Sambor) 478
— (Stryj) 507
— (Żydaczów) 513
Maniawa 491
Manie 174
Manieczki 348
Maniewicze 290
Maniewo 331
Maniowy 431
Maniów (Dąbrowa) 413
— (Krzemieniec) . . . 292
— (Lisko) 458
Mantusze 242
Mańkowicze 281
Mańkowo 31
Mańków 286
Marcelów 81
Marcelówka 302
Marcewek 91
Marchaczewczyzna 261
Marchocice (Miechów) . . . 119
— (Włoszczowa) . . . 140
Marcinkańce 199
Marcinki 320
Marcinkowice (Brzesko) . . 410
Marcinkowice (Nowy Sącz) . 428
Marcinkowo 29
Marcinowice 119
Marcinów 89
Marcinków 107
Marciszów 101
Marcówka 438
Marcyporęba 438
Margonin 309
Margonin Wieś 309
Marjak 333
Marjampol (Bydgoszcz) . . 307
— (Kozienice) 117
— (Łęczyca) 72
Marjampol Miasto 506
Marjanek 85
Marjanka (Lublin) 165
— (Mińsk) 24
— (Tarnopol) 533
— (Włodawa) 183
Marjanka Mała 24
Marjanka Mroczeńska . . . 320
Marjanka Rędzińska 104
Marjanki (Świecie) 383
— (Wąbrzeźno) 389
Marjanowo (Koło) 64
— (Ostrów) 207
Marjanów (Iłża) 107
— (Kalisz) 61
— (Kozienice) 117
— (Kutno) 16
Marjanów (Łask) 70
— (Radzymin) 40
— (Sieradz) 89
Marjanówka (Janów) . . . 156
— (Łuck) 297
— (Zdołbunów) 304
Marjanpol 573
Marjew 53
Marki 53
Marklowice Dolne 402
Marklowice Górne (Cieszyn) 394
Marklowice Górne (Rybnik) 402
Markocin 380
Markopol 539
Markowa (Bohorodczany) . 491
— (Podhajce) 527
— (Przeworsk) 471
Markowce (Augustów) . . . 188
— (Tłumacz) 510
Markowice (Będzin) 101
— (Biłgoraj) 145
— (Strzelno) . . . 342, 585
— (Środa) 350
Markowicze 269
Markowo 317
Markowo - Wólka 220
Marków 227
Markówka (Łask) 70
— (Peczeniżyn) 501
Markucie 249
Markuciszki 242
Markuszowa 486
Markuszów 171
Marnopole 156
Maroszów 107
Marszałki (Ostrzeszów) . . 335
— (Wołożyn) 263
Marszowice 408
Marszywiec 81
Martynów Nowy 502
Martynów Stary 502
Martynówka 300
Martyszki 237
Martyszkowce 292
Maruliny 256
Marunowo 311
Maruszka 541
Maruszyna 431
Marydół 335
Marylin 311
Marynin (Chełm) 147
— (Radzyń) 174
Marynino 38
Maryniów 166
Marynki 73
Marysia 297
Marysin (Lublin) 166
— (Radom) 133
Marywil 20
Marzenin (Łask) 70
— (Witkowo) 354
Marzęcice 376
Marzysz 112
Masanów (Ostrów) 334
— (Puławy) 171
Masiewo 195
Masiły 179
Masiuki 217
Masłoński Piec 101
Masłowice 96
Masłowo 341
Masłów 112
Massalany 199
Mastki 20
Maszcza 288
Maszewo 31
Maszewo Małe 31
Maszki 166
Maszkienice 410
Maszkowice 428
Maszków 119
Maszów (Krasnystaw) . . . 160
— (Luboml) 294
Masztalery 199
Maszutkina 212
Maszyce 122
Maśleniki 234
Maśliszki 234
Maśliwkowce 263
Maśluchy 183
Matarnia 372
Matczyn 166
Mateuszówka 521
Matjasy 278
Matjaszówka 143
Matków 512
Matoszówka 297
Matwijowice 292
Matyjowce 498
Matyldów (Rawa) 43
— (Sochaczew) 50

Matysówka 476
Mauryca 70
Maurzyce 20
Mazanki 370
Mazanówka 143
Mazańcowice 392, 590
Mazepówka 519
Mazew 73
Mazewo 38
Maziarnia 468
Maziarnia Wawrzkowa . . . 524
Maziarze 107
Mazowsze 18
Mazów 528
Mazurówka (Czortków) . . 522
— (Trembowla) 535
— (Żydaczów) 513
Mazury (Kolbuszowa) . . . 455
— (Wysokie Mazow.) . 220
Mazuryszki 242
Mażany 223
Mąchocice 112
Mąciaki 217
Mączki 350
Mączniki (Gniezno) 312
— (Ostrów) 334
Mądre 350
Mądzelówka 527
Mąkolice (Łowicz) 20
— (Piotrków) 81
Mąkosy 117
Mąkoszyce 335
Mąkoszyn (Nieszawa) . . . 29
— (Piotrków) 81
Mąkowarsko 307
Mąkownica 354
Mątawy 383
Mątwica 203
Mątwy 317
Mchawa 458
Mchowo 36
Mchówek 64
Mchy 348
Mdzewo 26
Mechlin (Opoczno) 127
— (Śrem) 348
Mechnice 320
Mechowa 378
Mechowiec 455
Medejsze 223
Medenice 449
Medowa 519
Medryki 229
Meducha 506
Medwedowce 521
Medyka 470
Medyn 537
Medynia 496
Medynia Głogowska 465
Medynia Kańczucka 471
Medynia Łańcucka 465
Mejłuny 242
Mejry 249
Mejszagła 242
Mejznerzyn 163
Melachowicze 242
Melerów 11
Melchów 140
Mełgiew 166
Mełna 502
Mełno 370
Mełpin 348
Merczyce 276
Mereszolany 242
Mergazery 574
Mermet 381
Meszcze 81
Meszna 407
Meszna Opacka 437
Meszna Szlachecka 436
Meszno 163
Metelin 153
Meteniów 539
Mezowo 372
Męcikał 367
Mecina 422
Męcina Mała 415
Męcina Wielka 415
Męciszów 117
Męcka Wola 89
Męczenino 31
Mędrychów 606
Mędrzechów 413
Męka 89
Mętków 412
Mętna 195
Mętów 166
Mężenin 158
Mężyk 311
Mgoszcz 365
Mgowo 389
Miacierzysz 53
Miadzioł 232
Miałkówek 11
Miały 311
Mianowice 482
Mianów 78
Miasota 227
Miasteczko (Tarnowskie Góry) 404
— (Wyrzysk) 357
Miasteczko-Huby 358
Miastkowo 203
Miastków Kościelny 150
Miastkówek 171
Miastowice 360
Miatyn 300
Miączyn 153
Miączyn Wielki 26
Miączynek 351
Miąse 40
Miąskowo 321
Miąsowa 109
Miąża 352
Michajłówka 300
Michalcza 582
Michalcze 494
Michalczowa 428
Michale (Świecie) 383
— (Włodzimierz) . . . 302
Michalewice 474
Michalewszczyzna 261
Michalin (Bydgoszcz) . . . 307
Michalin (Kossów) 273
Michalin (Łuck) 297
Michalinów (Garwolin) . . . 150
— (Słupca) 91
Michaliszki 242, 573
Michałki (Konstantynów) . . 158
— (Rypin) 45
— (Wołkowysk) . . . 217
Michałkowce 304
Michałkowice 395, 396
Michałków (Borszczów) . . 516
— (Kołomyja) 498
Michałkówka 516
Michałowice (Drohobycz) . 449
— (Grójec) 14
— (Miechów) 119
Michałowo (Białystok) 191, 564
— (Brodnica) 363
— (Gostyń) 314
— (Nieszawa) 29
— (Ostrołęka) 205
— (Ostrów) 207
— (Święciany) 571
Michałowszczyzna 229
Michałów (Grójec) 14
— (Iłża) 107
(Kalisz) 61
— (Pińczów) 129
— (Radom) 133
— (Skierniewice) . . . 48
— (Tomaszów) 179
— (Warszawa) 53
— (Zamość) 185
Michałówka (Jarosław) . . . 452
— (Lubartów) 163
— (Olkusz) 122
— (Podhajce) 527
— (Rawa Ruska) . . . 473
— (Równe) 300
Michały 225
Michnicze (Postawy) 232
— (Święciany 234
Michniewicze 227
Michniowiec 512
Michniów 112
Michniszki 242
Michnowicze 273
Michny 201
Michorzewko 329
Michorzewo 329
Michowice 49
Michowo 447
Michów 163
Michrów 14
Micigózt 112
Miciuny 573
Mickańce 249
Mickiewicze (Mołodeczno) . 227
— (Słonim) 258
Mickiewicze Wielkie 253
Mickuny 242
Miczaki 422
Miechocin 487
Miechowice (Grójec) 14
— (Inowrocław) . . . 317
— (Włocławek) 55
Miechowice Wielkie 414
Miechów (Kępno) 320
Miechów 118, 559
Miechucino 372
Mieciany 571
Miecze 215
Mieczewnica 91
Mieczewo 348
Mieczkowo 345
Miecznikowo-Cygany . . . 26
Mieczyn 140
Mieczysławowo 64
Mieczysławówka 284
Mieczysławska 163
Mieczyszczów 519
Miedniewice (Błonie) 8
— (Skierniewice) . . . 49
Miednik 181
Miedniki Królewskie . . . 242
Miedniki Wielkie 242
Miedwinowicze 258
Miedzechów 14
Miedzianka 112
Miedzianowo 210
Miedzichowo 329
Miedzierza 114
Miedzinki 242
Miedzna 181
Miedzno (Częstochowa) . . 104
— (Sieradz) 89
— (Świecie) 383
Miedźna 399
Mieguny 234
Miejsce 433
Miejsce Piastowe 457
Miejska Górka 340
Mielcuchy 290
Mielcuchy 96
Mielec 425
Mielechowicze 256
Mielegiany 234
Mieleszki 191
Mieleszyn (Gniezno) 312
— (Wieluń) 96
Mieleśnica 274
Mielewicze 258
Mielęcin 320
Mieliwko 369
Mielnica (Borszczów) . . . 516
— (Kowel) 290
Mielnica Duża 91
Mielnicz 513
Mielniczne 512
Mielnik 193
Mielniki 274
Mielno (Chojnice) 367
— (Gniezno) 312
Mielnów 470
Mielżyn 354
Mielżyn Stary 354
Mienczenięta 232
Mieniawy 153
Mieniewież 271
Mień 195
Mieńki 217
Mierczyn 73
Miereckie 225
Miernów 130
Mieronice 109
Mieroszyno 378
Mierów 602
Miertinki 507
Mierucie 215
Mierucin (Mogilno) 327
— (Wyrzysk) 358
Mierzawa 109
Mierzącka Duża 70
Mierzączka 117
Mierzejewo 325
Mierzejewo-Repki 205
Mierzeniec 38
Mierzeń 440
Mierzewo 354
Mierzęcice 101
Mierzęcin 45
Mierzno 43
Mierzwica 489
Mierzwice Stare 158
Mierzwin 109
Mierzwinek 195
Mierzwiny Małe 253
Mierzwiny Wielkie 253
Mierzyce 96
Mierzyn (Lubawa) 376
— (Piotrków) 81
Mierzynek 326
Miesiączkowo 363
Mieszczyn 385
Mieszetniki 199
Mieszki-Przybyły 38
Mieszki Wielkie 9
Mieszków 318
Mieszkucie 230
Mieszyce 261
Mieścisko 351
Mieśkowicze 276
Mietel 138
Mietniów 440
Mieżanele 571
Mieżany 571
Mieżańce (Lida) 249
— (Wilno-Troki) . . . 242
Mięcierzyn 360
Międzybrody 504
Międzybrodzie (Sanok) . . . 480
— (Żywiec) 441
Międzybrodzie Lipnickie . . 407
Międzychód 326, 583
Międzychód (Śrem) 348
Międzyczerwone 431
Międzygórze 521
Międzyhorce 506
Międzylesie (Konin) 67
— (Prużana) 278
— (Wągrowiec) 352
Międzyleś (Biała Podlaska) . 143
— (Radzymin) 40
Międzyłęż 369
Międzyrzec (Radzyń) . 173, 563
Międzyrzecz (Równe) . . . 300
— (Wołkowysk) . . . 217
— (Zdołbunów) 304
Międzyrzece 399
Międzyrzecze 513
Międzyrzecze Górne 392
Międzyrzecze Stare 242
Międzyświeć 394
Miękinia 412
Miękisz Nowy 452
Miękisz Stary 452
Mięsy 14
Miętkie 153
Miętne 150
Miguny 249
Mijaczów 558
Mikaszewicze 274
Mikaszówka 188
Mikiańce 249
Mikicin 191
Mikielewszczyzna 199
Mikitycze 278
Mikluszowice 408
Mikłaszewo 217
Mikłaszów 463
Mikłusy 169
Mikolce 232
Mikołajew 73
Mikołajewice 437
Mikołajewo (Brześć n. Bugiem) 267
— (Czarnków) 311
Mikołajewszczyzna 261
Mikołajki 376
Mikołajów (Bóbrka) 444
— (Brzeziny) 58
— (Dzisna) . . . 225, 568
— (Radziechów) . . . 530
— (Sandomierz) . . . 560
— (Wołożyn) 263
Mikołajów (Żydaczów) . . . 512
Mikołajówka 521
Mikoleska 404
Mikołów 398, 591
Mikontany 249
Mikorska Wola 81
Mikorzyn (Kępno) 320
— (Konin) 67
Mikoszki 321
Mikówka 133
Mikstat 335
Mikszany 230
Mikucewicze 253
Mikulewszczyzna 230
Mikulice 93
Mikulicze (Nowogródek) . . 256
— (Włodzimierz) . . . 302
Mikuliczyn 500
Mikulin (Dzisna) 225
— (Równe) 300
— (Tomaszów) 179
Mikulino 237
Mikulińce (Śniatyn) 508
Mikulińce (Tarnopol) . . . 532
Mikulsdorf 600
Mikułowice (Opoczno) . . . 127
— (Stobnica) 138
Mikuszewo 356
Mikuszowice (Biała) 407
— (Bielsko) 393

Milanowizna 212
Milanowicze 290
Milanów 174
Milanówek 8
Milatycze 463
Milatyn (Gródek Jag.) . . . 450
— (Włodzimierz) . . . 302
— (Zdołbunów) 304
Milatyn Nowy 524
Milatyn Stary 524
Milcz 309
Milcza (Sanok) 480
— (Wilejka) 237
Milcza Mała 284
Milczany 136
Milczyce 474
Mile 234
Milejczyce 195
Milejów (Lublin) 166
— (Piotrków) 81
— (Wieluń) 96
Mileszki 78
Milew 24
Milewce 199
Milewicze 577
Milewo 34
Milewo Wielkie 205
Milewskie 191
Milik 428
Milin 67
Miliszewy 18
Milkanowicze 258
Milki 263
Milkiewicze 256
Milno 539
Milowce 536
Milówka (Brzesko) 410
— (Żywiec) 441
Miluny 223
Milwino 390
Milżyn 55
Miłaczew 93
Miłaszki 223
Miława 327
Miławczyce 130
Miłejkowo 230
Miłkowa 428
Miłkowice 93
Miłkowice-Stawki 195
Miłkowo 311
Miłków (Lubaczów) 460
— (Opatów) 125
— (Radzyń) 174
Miłobądz 385
Miłobędzin 47
Miłocice 119
Miłocin (Lublin) 166
— (Rzeszów) 476
Miłosław 356
Miłosławice 352
Miłosna (Kutno) 16
— (Warszawa) 53
Miłostków 300
Miłostowo 326
Miłoszewo 390
Miłoszowice 463
Miłoszowo 223
Miłoszówka 171
Miłowanie (Słonim) 258
— (Tłumacz) 510
Miłusze 297
Mindziany 230
Mingosy 181
Minikowo (Poznań) 339
— (Tuchola) 388
Minkowce 210
Minkowice 166
Minoga 122
Mińcie 263
Mińczewo 195
Mińsk Mazowiecki . . . 23
Miodusy-Dworaki 195
Miodusy Wielkie 220
Miory 223
Miotły 225
Mir 253
Mirachowo 372
Miradowo 381
Miratycze 256
Mircze 153
Mirkliszki 234
Mirkowice (Opatów) 125
— (Wągrowiec) 352
Mirków 320
Mirocin 471
Mirogonowice 125
Mirohoszcza 284
Mironim 258
Mirosław (Chodzież) 309
— (Płock) 31
Mirosławice (Kutno) 16
— (Łódź) 78
Mirosławka 297
Mirosławówka 290
Miroszów 119
Mirotki 381
Mirotyn 304
Mirowice 307
Mirowska Wieś 14
Mirowszczyzna 258
Mirów 104
Mirów Nowy 133
Mirów Stary 133
Mirzec 107
Misiatycze 276
Misie 174
Misimkowszczyzna 261
Mistki 107
Mistkowice 478
Mistów 24
Mistrzewice 50
Mistrzowice 130
Mistyce 466
Miszewko Strzałkowskie . . 31
Miszewo (Kartuzy) 372
— (Płońsk) 34
Miszewo Murowane 31
Misztuny 242, 573
Mitulin 541
Mizerna 431
Mizerów 399
Mizgiery 258
Miziuryńce 292
Mizocz 304
Mizuń Nowy 493
Mizuń Stary 493
Miżewicze 258
Miżewo 217
Mlądz 53
Mlądzka Wólka 53
Mleczków 133
Mleczówka 45
Mlewo 389
Mlęcin 24
Mława 25, 551, 615
Młochów 8
Młociny 53
Młock 9
Młodawa Czeska 284
Młodawa Włościańska . . . 284
Młodawin Górny 70
Młodiatyn 501
Młodochowo 32
Młodochów 425
Młodocin 133
Młodojewo 91
Młodowice 470
Młodów (Lubaczów) 460
— (Nowy Sącz) 428
Młodynie Dolne 133
Młodzianowo 23
Młodzianów 93
Młodziejewice 356
Młodzieszyn 50
Młodzikowo 350
Młodzowy 85
Młodzowy Małe 130
Młoszawa 412
Młoszów 81
Młotkowo (Sierpc) 47
— (Wyrzysk) 358
Młynary (Chodzież) 309
— (Piotrków) 81
Młynek 64
Młynice 342
Młyniec (Lipno) 18
— (Toruń) 386
Młynik (Koło) 64
— (Odolanów) 333
Młyniska (Trembowla) . . . 535
— (Żydaczów) 513
Młynisko 96
Młynisko - Huby 96
Młynki (Czortków) 522
— (Puławy) 171
Młynkowo 331
Młynne 422
Młynowce (Krzemieniec) . . 292
— (Zborów) 539
Młynów (Dubno) 284
— (Łęczyca) 554
Młyny (Jaworów) 454
— (Strzelno) 342
— (Wieluń) 96
Młyńczyska 422
Mnich 393
Mnichowice 320
Mnichowo 312, 313
Mnichów 89
Mnichy 326
Mniewo 64
Mników 421
Mnin 114
Mniów 112
Mniszany 261
Mniszek (Janów) 156
— (Jędrzejów) 109
— (Radom) 133
— (Świecie) 383
Mniszew 117
Mniszków 127
Mniszów 119
Mnisztwo 394
Mochle 307
Mochnacze 259
Mochnaczka Niżna 428
Mochnaczka Wyżna 428
Mochnate 512
Mochowo 47
Mochre 276
Mochty 34
Mochy 355
Mociewicze 249
Moczadła 363
Moczerady 466
Moczula 281
Moczuliszcze 280
Moczulna 217
Moczydła 11
Moczydło (Chrzanów) . . . 412
— (Miechów) 119
Moczydłów 14
Moczydły-Stanisławowięta . 220
Model 549
Moderówka 457
Modlibogowice 67
Modliborzyce (Inowrocław) . 317
— (Janów) 156
— (Opatów) 125
Modlica 78
Modlin 53
Modlin Nowy 53
Modlin Stary 53
Modliszewko 312
Modliszewo 312
Modlna 73
Modlnica 421
Modlniczka 421
Modła (Ciechanów) 9
— (Mława) 26
— (Skierniewice) . . . 49
Modła Królewska 67
Modrowo 375
Modrycz 449
Modryniec 153
Modrze 339
Modrzejowice 133
Modrzew (Gostynin) 11
— (Opoczno) 127
Modzele 215
Modzele Wygoda 203
Modzerowo (Koło) 64
— (Włocławek) 55
Mogielnica 12, 615
Mogielnica Nowa 535
Mogielnica Stara 535
Mogilany (Kraków) 421
— (Zdołbunów) 304
Mogilica 259
Mogilnice 188
Mogilno (Grybów) 417
Mogilno 327, 606 627
Mogilno (Sieradz) 89
Mogilno Duże 70
Mogiła 421
Mohilna 269
Mohilno 302
Mohylany 489
Mohylowce 217
Mojcza 112
Mojnowo 47
Mojsicze 227
Mojsławice 153
Mojusz 372
Mokobody 176
Mokos 50
Mokowo 18
Mokra (Częstochowa) . . . 104
— (Końskie) 115
Mokra Dąbrowa 276
Mokra Lewa 49
Mokra Prawa 49
Mokra Wieś (Nowy Sącz) . 428
— — (Radzymin) . . 40
Mokrany 271
Mokrany Nowe 158
Mokrany Stare 158
Mokre (Chojnice) 367
— (Dubno) 284
— (Grudziądz) 370
— (Kostopol) 288
— (Mogilno) 327
— (Pilzno) 434
— (Pszczyna) 399
— (Sanok) 480
— (Wieluń) 97
— (Zamość) 185
Mokre Niemieckie 11
Mokrelipie 185
Mokroć 577
Mokronos 323
Mokronosy 352
Mokrosęk 133
Mokrotyn 489
Mokrotyn Kolonja 489
Mokrsko 97
Mokrsko Dolne 109
Mokrzany 478
Mokrzany Małe 466
Mokrzany Wielkie 466
Mokrzec (Nowogródek) . . 256
— (Włodzimierz) . . . 302
Mokrzesz 104
Mokrzyska 410
Mokrzyszów 487
Mokwiński Majdan 288
Molnicze 256
Mołczadź 259, 575
Mołczanówka 531
Mołducie 259
Mołodeczno (siedz. pow.) 227, 569
Mołodowo 256
Mołodów 269
Mołodutyń 147
Mołodycz 452
Mołodyłów 510
Mołodyńcze 444
Mołodziatycze 153
Mołonka 226
Mołoszkowice 454
Mołotków (Krzemieniec) . . 292
— (Nadwórna) 500
Mołożewo 613
Mołożów 153
Momina 125
Momoty Górne 145
Monasterzyska 520
Monastyr 473
Monastyrek (Borszczów) . . 516
— (Zamość) 185
Monastyrek Brodzki 517
Monastyrek Ohladowski . . 530
Moniaki 156
Moniatycze 153
Monice 89
Moniłówka 539
Monowice 433
Montowo 376
Montowty 217
Montwiliszki 249
Mońki 191
Moosberg 454
Moraczewo 325
Morakowo 352
Moraków 73
Morańce 454
Morasko 339
Moratyn 179
Morawczyna 431
Morawianki 130
Morawica (Kielce) 112
— (Kraków) 421
Morawin 61
Morawsko 452
Mordarka 423
Mordasowo 199
Mordy 175
Morgi (Pułtusk) 38
— (Suwałki) 212
— (Świecie) 383
Morkowice 325
Morkowo 325
Morochów 480
Morocz 274
Moroczna 276
Moroński 227
Morownica 347
Morozewicze 276
Morozowicze (Nowogródek) 256
— (Włodzimierz) . . . 302
Morsko 101
Morszczynowicze 274
Morszyn 507
Mortęgi 376
Morze 195
Morzeszczyn 381

Morzewo 309
Morzyce (Koło) 64
— (Nieszawa) 29
Morzyczyn (Nieszawa) . . . 29
— (Węgrów) 181
Morzysław 67
Mosaki 9
Mosarz 232
Mosiewicze 217
Mosina 348, 586
Moskale 249
Moskalówka (Kosów) . . . 499
— (Krzemieniec) . . . 292
Moskarzew 140
Moskiewszczyzna 212
Moskule 58
Moskurnia 93
Mostek 122
Mostki (Koło) 64
— (Lwów) 463
— (Nieszawa) 29
— (Nisko) 468
— (Nowy Sącz) 428
Mostowlany 199
Mostowo 26
Mostów 158
Mostwiłowicze 253
Mosty (Grodno) 199
— (Kielce) 112
— (Krzemieniec) . . . 292
— (Puck) 378
— (Rudki) 474
— (Wilno-Troki) . . . 573
Mosty Małe 473
Mosty Wielkie 488
Mostytycze 256
Mosurowce 292
Moszczanica (Lubaczów) . . 460
— (Żywiec) 441
Moszczanica Czeska 304
Moszczanica Mała 304
Moszczanica Nowa 304
Moszczanica Stara 304
Moszczaniec 480
Moszczanka 171
Moszczany 452
Moszczenica (Bochnia) . . . 408
— (Chojnice) 367
— (Piotrków) 81
— (Rybnik) 402
Moszczenica Małopolska . . 415
Moszczenica Niżna 428
Moszczenica Wyżna 429
Moszczona (Bielsk) 195
— (Kowel) 290
Moszczona Pańska 195
Moszenki 166
Moszkowicze 278
Moszków 482
Moszna (Błonie) 8
— (Lublin) 169
Moszny 217
Moszuki 253
Mościany 235
Mościejewo 326
Mościska (Gostynin) 11
— (Kałusz) 496
— (Końskie) 115
— (Krasnystaw) . . . 160
Mościska 465
Mościska (Pszczyna) 399
— (Radzymin) 40
— (Radzyń) 174
— (Starogard) 381
— (Wyrzysk) 359
Mościszcze 256
Mościszki 322
Motkowice 109
Motol 269
Motosze 217
Motule 212
Motwica 183
Motycz 166
Motycz-Józefin 166
Motycze Poduchowne . . . 487
Motykały Wielkie 267
Mozgowina 365
Mozolice Duże 117
Możejki 230
Mórka 348
Mraźnica 449
Mrocza 357, 587
Mroczenko 376
Mroczeń 320
Mroczeń Nowy 320
Mroczki 203
Mroczki Wielkie 61
Mroczków 115
Mroczków Ślepy 127
Mroczno 376
Mroga Dolna 59
Mroków (Błonie) 8
— (Garwolin) 150
Mrowino 339
Mrowla 476
Mrozowice 478
Mrozowicze 267
Mrozowo 359
Mrozy 24
Mrzezino 378
Mrzygłód (Będzin) 101
— (Sanok) 480
Mstów (Częstochowa) . . . 104
— (Limanowa) 423
Mstyczów 109
Mstyszyn 297
Mszadła 49
Mszadła Nowa 117
Mszalnica 417
Mszana (Gródek Jagielloński) 450
— (Krosno) 457
— (Zborów) 539
Mszana Dolna 423
Mszana Górna 423
Mszaniec (Kopyczyńce) . . . 525
— (Stary Sambor) . . 484
— (Tarnopol) 533
Mszanka 415
Mszanna (Chełm) 147
— (Rybnik) 402
Mszano 363
Mszczonów 7
Mszczyczyn 348
Mścibów 217
Mścichy 215
Mściów 136
Mściszewice 372
Mściszewo 331
Mucharz 438
Muchawka 522
Muchlin 93
Muchnice 16
Muchocin 326
Muchówka 408
Muchy 97
Mukanie 530
Mukoszyn 269
Mukrz 383
Mulawicze 195
Mulczyce 280
Muniakowice 119
Munina 452
Murawa 195
Murawiec 143
Murawki 368
Murawszczyzna 210
Murawy 201
Murcki 399
Murczyn 360
Murowana Goślina . . 330, 584
Murowana Oszmianka . . . 230
Murowaniec 307
Murowin 276
Murucin 307
Murzasichle 431
Murzynko 317
Murzynno 317
Murzyno Leśne 350
Murzynowo 32
Murzynowo Kościelne . . . 350
Murzynówka 350
Muszczarz 115
Muszkarów 516
Muszkatówka 516
Muszyna 427
Muszynka 429
Mutne 441
Mutwica 276
Mużyłowice Kolonja 454
Mużyłowice Narodowe . . . 454
Mużyłów 527
Mühlbach 444
Mychlin 297
Mychów 125
Mycielewo 345
Mycielin 61
Myców 482
Myczkowce 458
Myczków 458
Mydlniki 421
Mydłów 125
Mydzk Mały 288
Myjomice 320
Mykanów 104
Mykietyńce (Kosów) 499
— (Stanisławów) . . . 506
Mylin 326
Mylsk Nowy 304
Mymoń 480
Myrcha 176
Myryce 381
Myryszczów 528
Myscowa 457
Mysłaków 20
Mysłakówko 18
Mysłoboje 246
Mysłowa 531
Mysłowice 395
Mysłowo 259
Mysłów (Będzin) 101
— (Kałusz) 496
Mystkowice 21
Mystkowiec 38
Mystkowiec-Szczucin . . . 38
Mystkowo 34
Mystkowska Wola 38
Mystków 417
Myszadła 40
Myszaki 81
Myszaków 91
Myszakówka 288
Myszczyn 8
Myszki 570
Myszkowce 525
Myszkowice (Będzin) . . . 101
— (Tarnopol) 533
Myszków (Będzin) 101
— (Zaleszczyki) 536
Myszory 50
Myszów 302
Myszyn 501
Myszyniec 205
Myszyniec Stary 205
Myślachowice 412
Myślatycze 466
Myślenice 426
Myślewicze 227
Myślęta 368
Myśliborz 127
Myśliborzyce 32
Myślin-Wątróbki 47
Myślina 290
Myśliny 286
Myśliszewice 133
Myśliwczów 85
Myśliwiec 389
Myślniew 335
Myta 512
Mytnica (Dubno) 284
— (Skałat) 531
Myzowo 290
Mzurki 81
Mzurowa 109
Mzurów 101

N.

Nabroż 179
Nabyszyce 333
Nackowicze 263
Nacław 322
Nacpolsk 34
Nacz 274
Nacz Bryndzowska 246
Nacza 249
Nadarzyn 8
Nadbiel 40
Nadbory 201
Nadbrzezie 487
Nadbrzeż 53
Nadiatycze 513
Nadma 40
Nadolany 480
Nadole 378
Nadolna 115
Nadorożna 510
Nadorożniów 519
Nadozierze 226
Nadróż 45
Nadrybie 147
Nadstawem 341
Nadstawki 333
Nadwórna 499
Nadyby 478
Nadzieja 174
Nadziejów 493
Nadzów 119
Nagawki (Brzeziny) 59
— (Postawy) 232
Nagłowice 109
Nagnajów 487
Nogorzyce 81
Nagoszewka 207
Nagoszewo 207
Nagoszyn 435
Nagórki (Kolno) 201
— (Łęczyca) 73
— (Nieszawa) 29
Nagórna 253
Nagórzanka (Buczacz) . . . 521
— (Czortków) 523
Nagórzany 536
Naguszewo 376
Nahaczów 454
Nahorce 489
Nahorce Małe 524
Nahorodowicze 259
Nahujowice 449
Najdzienowicze 261
Najmowo 335
Nakielnica 78
Nakla 372
Naklik 145
Nakło (Przemyśl) 470
Nakło (Włoszczowa) 140
Nakło (Wyrzysk) . 357, 587, 607
Nakło Śląskie 404
Nakły 205
Nakol 136
Nakonowo 56
Nakryszki 259
Nakwasin (Kalisz) 61
— (Płock) 32
Nakwasza 517
Nalewajków 115
Naliboki 263
Nałęczów 171
Nałuże 535
Nanczułka Mała 484
Nanczułka Wielka 484
Nanowa 447
Napachanie 339
Napadówka 292
Napiórki 23
Naprawa 424
Napruszewo 91
Narajów Miasto 519
Narajów Wieś 519
Narama 119
Naramice 97
Naramowice 339
Narbutowicze 259
Narejsze (Święciany) . . . 235
— (Wołożyn) 264
Narew 193
Narewka Mała 195
Narocz 237
Narojki 195
Narol 460
Narol Wieś 460
Naropna 43
Narosze 249
Naroty (Oszmiana) 230
— (Święciany) 235
Narożniki 414
Nart Stary 468
Narty 49
Naruszczki 203
Naruszewo 34
Naruszowce 230
Narutowicze 278
Narzym 368
Nasiechowice 119
Nasielany 235
Nasielsk 37
Nasierowo Dolne 9
Nasięgniewo 18
Nasiłowo 227
Nasiłów 117
Nastasów 533
Nastaszczyn 503

Nasutów 163
Naszacowice 429
Naszkuńce 249
Natalin 156
Natalja (Garwolin) 150
— (Konin) 67
— (Kostopol) 288
Natolin (Brzeziny) 59
— (Częstochowa) . . . 104
— (Garwolin) 150
— (Radom) 133
Naumowicze 188
Nawarja 463
Nawarzyce 109
Nawodzice 136
Nawojowa 429
Nawozy 274
Nawóz (Łuck) 297
— (Zamość) 185
Nawra (Lubawa) 376
— (Toruń) 386
Nawsie 435
Nawsie Brzoteckie 434
Nawsie Dolne 435
Nazawizów 500
Nazdruczuny 230
Nazurna 498
Nądnia 329
Nedeżów 179
Nehrybka 470
Nejbrów 267
Nejdorf [Niż] 267
Nekielka 350
Nekla 350
Neple 158
Nepomucenów 43
Nesterowce 539
Nestorowicze 264
Neterpińce 539
Netreba 537
Netrebówka 494
Netto 188
Neudorf 600
Neuhof 595
Newel 276
Niagryn 493
Niałek Wielki 355
Niańków 256
Nick 26
Nicwałd 370
Nida 112
Nidek 438
Nidom 354
Niebieszczany 480
Niebocko 445
Nieboczowy 402
Nieborów (Łowicz) 21
— (Rzeszów) 476
Nieborza 355
Nieborzyn 91
Niebożka 297
Niebrzegów 171
Niebylec 486
Niebyłów 496
Niecew 417
Niechanowo 354
Niechcianów 16
Niechcice 81
Niechłonin 26
Niechłód 325
Niechmirów 89
Niechobrz 476
Niecholsty 267
Niechorz 379
Nieciece 220
Nieciecz (Lida) 249
— (Sokołów) 178
Niecieczа 414
Nieciki 215
Nieckowo 215
Nieczajna 331
Nieczajna Dolna 414
Nieczajna Górna 414
Nieczatów 281
Nieczuj 89
Niedabyl 133
Niedamowo 375
Niedarczów 107
Niedary 408
Niedarzyn 34
Niedobczyce 402
Niedomice 437
Niedośpielin 85
Niedrzew 16
Niedrzwica Kościelna . . . 166
Niedrzwica Wielka 166
Niedrzwice 136
Niedyszyna Nowa 81
Niedzbórz 9
Niedziałka 24
Niedzica 431
Niedzieliska (Brzesko) . . . 410
— (Przemyślany) . . . 528
— (Sochaczew) . . . 50
— (Zamość) 185
Niedzielna 484
Niedzielsko 97
Niedźwiada (Lubartów) . . 163
— (Łowicz) 21
— (Puławy) 171
Niedźwiada Dolna 435
Niedźwiada Górna 435
Niedźwiada Mała 171
Niedźwiadka Mała 246
Niedźwiadna 215
Niedźwiady (Konin) 67
— (Szubin) 345
— (Żnin) 360
Niedźwiednia 489
Niedźwiedza (Brzesko) . . . 410
— (Drohobycz) 449
Niedźwiedzi Kierz 133
Niedźwiedzica 246
Niedźwiedzie 242
Niedźwiedzin 237
Niedźwiedź (Limanowa) . . 423
— (Miechów) 119
— (Ostrzeszów) . . . 335
— (Ostrołęka) 205
— (Wąbrzeźno) 389
Niegardów 119
Niegibalice 29
Niegibany 242
Niegłowice 418
Niegocin 26
Niegolewo 315
Niegosławice 109
Niegoszowice 412
Niegowa 101
Niegowanice 101
Niegowce 496
Niegowić 408
Niegóra 26
Niegów 41
Niehniewicze 256
Niehniewicze Stare 256
Niehrymowo 256
Niekasieck 232
Niekłań 115
Niekrasze 264
Niekraszewicze 253
Nielbark 376
Nieledew 153, 561
Nieledwia 441
Nielepice 412
Nielepkowice 452
Nielepowo 253
Nielęgowo 322
Nielisz 185
Nieławice 203
Niemarzyn 341
Niemce 101
Niemcowizna 212
Niemcz 308
Niemczyk 365
Niemczyn (Sokółka) 210
— (Wągrowiec) . . . 352
Niemenczyn 242
Niemiacz 517
Niemieckie Brzozie 376
Niemieckie Łąkie 383
Niemieckie Okoniny 383
Niemieckie Stwolno 383
Niemieczkowo 331
Niemiejsze 210
Niemienice 160
Niemieniec 125
Niemierzewo 326
Niemierzyn 97
Niemiłów 530
Niemirowice 49
Niemirów (Bielsk) 195
— (Opatów) 125
Niemirów (Rawa Ruska) . . 472
Niemirówek 179
Niemiry 207
Niemiryczów 107
Niemojew 89
Niemojewiec 333
Niemojewice (Grójec) . . . 14
— (Opoczno) 127
Niemojewo 317
Niemojki 158
Niemowicka Huta 280
Niemowicze 280
Niemstów 460
Niemszyn 503
Niemuje-Skłody 195
Niemylnia 288
Niemysłów 94
Nienadowa 470
Nienadowicze 259
Nienadówka 455
Nienaszów 418
Nienawiszcz 331
Nienowice 452
Nieńkowicze 276
Niepart 314
Niepla 418
Niepoczołowice 390
Niepołomice 407
Nieporęt 53
Nieporóżmowce 199
Niepruszewo 315
Nierada 104
Nierośno 210
Nierowy 264
Nierówka 230
Nierzostowo 367
Niesiołowice 171
Nieskórz 207
Nieskurzów Nowy 125
Nieskurzów Stary 125
Niesłabin 348
Niesłuchów 524
Niespusza 21
Niestachów 112
Niestanice 530
Niestaniszki 237
Niestępowo (Kartuzy) . . . 372
— (Pułtusk) 38
Niestoja 368
Niestronno 328
Niestuszewo 29
Niesuchojeże 290
Niesułków 59
Niesułowice 122
Niesutycze 256
Nieszawa 28, 611, 615
Niesześć 297
Nieszki 212
Nieszkowice Małe 408
Nieszkowice Wielkie 408
Nieścienięta 230
Nieścierowszczyzna 226
Nieściery 256
Nieświcz 297
Nieśwież . 251, 574, 575, 614
Nieświń 115
Nietąszkowo 347
Nietrzanowo 350
Nietrzeba 171
Nietulisko-Fabryczne 125
Nietupa 210
Nietuszkowo 310
Nietuszyn 97
Niewachlów 112
Niewiadom 402
Niewiarowicze (Święciany) . 235
— (Wołkowysk) . . . 217
Niewiarowo-Sochy 195
Niewiary 237
Niewiatrowice 130
Niewiemko 310
Niewierszyn 127
Niewierz (Brodnica) 363
— (Kamień Koszyrski) . 270
— (Szamotuły) 343
Niewiesz 94
Niewieścin 383
Niewirków (Równe) 300
— (Tomaszów) 179
Niewistka 446
Niewoczyn 491
Niewodna 486
Niewojszany 235
Niewolno 328
Niezabitów 172
Niezbudzicze 217
Niezdara 101
Niezdów 172
Nieznajowa 415
Nieznamierowice 127
Nieznanowice (Bochnia) . . 408
— (Włoszczowa) . . . 560
Nieznanowo 256
Nieznanów 524
Niezwiska 494
Nieżuchów 507
Nieżychowo 359
Nieżywięć 363
Nihowice 474
Nikisiałka Mała 125
Nikiszowiec 396
Nikłowice 466
Nikodemów 160
Nikonkowice 463
Niksowizna 201
Niniew 61
Ninino 331
Niniów Dolny 493
Niniów Górny 493
Ninków 115
Nisko 467
Niskołyzy 521
Niszczewice 317
Niszczewy 29
Niszczyce 32
Niszkowa [Szymanowice] . . 429
Niwa (Olkusz) 122
— (Puławy) 172
Niwa Babicka 150
Niweck 280
Niwice 530
Niwino-Borowe 195
Niwiska (Kolbuszowa) . . . 455
— (Wieluń) 97
Niwiski 176
Niwka (Będzin) 101
— (Brzesko) 410
Niwki (Będzin) 101
— (Wilejka) 237
Niwki Książęce 335
Niwniki 223
Niwno 264
Niwra 516
Nizdzino 32
Niziny 138
Niżankowice 468
Niżborg Nowy 525
Niżborg Stary 525
Niżborg Szlachecki 525
Niżniów 510
Niżowce 256
Nochowo 349
Nockowa 435
Nogat 370
Nogawki 205
Noiszew 181
Nojewo 343
Norcewicze 259
Norkowicze 235
Nosale 320
Nosalewice 115
Nosalewice-Przyłanki . . . 115
Nosarzewo Polne 26
Noski 178
Nosków 319
Nosowce 533
Nosowica Stara 284
Nosów (Konstantynów) . . . 158
— (Opatów) 125
— (Podhajce) 527
Nosówka 476
Nowa Biała 431
Nowa Cerkiew 381
Nowa Cerkiew-Królewska . 367
Nowa Góra 412
Nowa Grobla (Jarosław) . . 452
— — (Rohatyn) . . . 503
Nowa Huta 372
Nowa Karczma 375
Nowa Kiszewa 375
Nowa Mysz 246
Nowa Ruda (Grodno) . . . 199
— — (Kolno) 201
Nowa Wieś (Będzin) 101
— — (Biała) 407
— — (Białystok) . . 191
— — (Biłgoraj) . . . 145
— — (Błonie) 8
— — (Brasław) . . . 223
— — (Ciechanów) . . 10
— — (Częstochowa) . 104
Nowa Wieś [Neudorf] (Drohobycz) 449, 595
Nowa Wieś (Gostynin) . . . 11
— — (Grójec) 14
— — (Iłża) 107
— — (Jędrzejów) . . 109
— — (Katowice) 396, 590
— — (Kolbuszowa) . 455
— — (Koło) . . 64, 65
— — (Kozienice) . . 117
— — (Krasnystaw) . 160
— — (Lipno) 18
— — (Radomsko) . . 85
— — (Maków) . . . 23
— — (Miechów) . . . 119
— — (Mińsk) 25
— — (Mława) 26
— — (Nieszawa) . . 29
— — (Nieśwież) . . . 253
— — (Nowy Sącz) . . 429
— — (Olkusz) . . . 122
— — (Ostrołęka) . . 205

Nowa Wieś (Płock) 32
— — (Przasnysz) . . 36
— — (Pułtusk) . . . 38
— — (Radziechów) . 602
— — (Rudki) 475
— — (Rypin) 45
— — (Rzeszów) . . . 476
— — (Sieradz) . . . 89
— — (Sierpc) 47
— — (Słupca) 91
— — (Sochaczew) . . 50
— — (Sokołów) . . . 178
— — (Suwałki) . . . 212
— — (Tomaszów) . . 179
— — (Wieliczka) . . 440
— — (Włoszczowa) . 140
Nowa Wieś Czudecka . . . 486
Nowa Wieś-Dmochy 27
Nowa Wieś Szlachecka . . 421
Nowa Wieś Wielka 56
Nowa Wioska 65
Nowa Wola (Białystok) . . 191
— — (Sokółka) . . . 210
— — (Warszawa) . . 53
Nowaczkowo 308
Nowaki 280
Nowawieś (Działdowo) . . . 368
— (Grudziądz) 370
— (Kartuzy) 372
— (Kościerzyna) . . . 375
— (Krotoszyn) 324
— (Leszno) 325
— (Lubartów) 163
— (Pleszew) 336
— (Starogard) 381
— (Strzelno) 342
Nowawieś p. Wronkami . . 343
— (Wolsztyn) 355
— (Żnin) 588
Nowawieś Chełmińska . . . 365
Nowawieś Górna 339
Nowawieś Królewska (Wąbrzeźno) 389
Nowawieś Król. (Września) 356
Nowawieś Książęca 320
Nowawieś-Niechanowska . . 354
Nowawieś Notecka 345
Nowawieś Podgórna 356
Nowawieś Ujska 310
Nowawieś Wielka 308
Nowawieś Wyszyńska . . . 310
Nowawieś Zbąska 329
Nowe (Kutno) 16
Nowe (Świecie) 382
Nowe (Wągrowiec) 352
Nowe Błonowo 370
Nowe Dobra 365
Nowe Dwory 438
Nowe Grabie 386
Nowe Krąplewice 383
Nowe Lignowy 369
Nowe Łosienice 372
Nowe Marzy 383
Nowe Miasto (Dobromil) . . 447
— — (Łask) 10
— — (Płońsk) . . 34, 551
Nowe Miasto (Rawa) . . . 42
Nowe Mostki 50
Nowe Mosty 370
Nowe Polaszki 375
Nowe Sioło (Dzisna) . . . 226
— — (Lubaczów) . . 460
— — (Wołkowysk) . 217
— — (Zbaraż) . . . 537
— — (Żółkiew) . . . 489
— — (Żydaczów) . . 513
Nowe Swornigacie 367
Nowe Wałdowo 379
Nowe Werki 242
Nowe Zabudowania 242
Nowemiasto n. W. (Jarocin) 318
Nowemiasto (Lubawa) . 376, 608
Nowica 415
Nowica Dolna 496
Nowica Górna 496
Nowieczek 349
Nowiki (Sokółka) 210
— (Stołpce) 261
— (Wołkowysk) . . . 217
— (Zbaraż) 537
Nowina 311
Nowinki (Radzymin) 41
— (Śrem) 349
Nowiny (Dubno) 284
— (Kostopol) 288
— (Krasnystaw) . . . 562
— (Nowogródek) . . . 256
— (Tarnobrzeg) . . . 487
— (Tomaszów) 179
— (Włocławek) . . . 56
— (Włodzimierz) . . . 302
Nowiny Horynieckie 460
Nowiny Kasjerskie 191
Nowjasiel 235
Nowo-Ileńsk 242
Nowo-Szaminie 571
Nowo-Święciany . . . 233 570
Nowo-Wilejka 240, 573
Nowodworce 230
Nowodwory 53
Nowodwór 150
Nowodziel 210
Nowogród (Lipno) 18
— (Lublin) 166
Nowogród (Łomża) 202
NOWOGRÓDEK 254
Nowojelnia 259
Nowojowa Góra 412
Nowokamienna 210
Nowokuńce 249
Nowolipsk 61
Nowołoskoniec 331
Nowomalin 304
Noworęblów 172
Noworodczyce 304
Nowosady (Białystok) . . . 191
— (Bielsk) 195
— (Lida) 249
— (Wołkowysk) . . . 217
Nowosiady (Oszmiana) . . 230
— (Wilno-Troki) . . . 242
Nowosielce (Bóbrka) 444
— (Konstantynów) . . 158
— (Przeworsk) 471
Nowosielce-Gniewosz . . . 480
Nowosielce Kozickie 447
Nowosiele 276
Nowosielec 468
Nowosielica (Dolina) . . . 493
Nowosielica (Śniatyn) . . . 508
Nowosiółka (Borszczów) . . 516
— (Podhajce) 527
— (Przemyślany) . . . 528
— (Tłumacz) 510
Nowosiółka Grzymałowska . 531
Nowosiółka Jazłowiecka . . 521
Nowosiółka Koropiecka . . 521
Nowosiółka Kościukowa . . 536
Nowosiółka Skałacka . . . 531
Nowosiółki (Augustów) . . 188
— (Baranowicze) . . . 246
— (Biała Podlaska) . . 143
— (Białystok) 191
— (Dubno) 284
— (Hrubieszów) . . . 153
— (Jaworów) 454
— (Kobryń) 271
— (Lida) 249
— (Lisko) 458
— (Lwów) 463
— (Nowogródek) . . . 256
— (Oszmiana) 230
— (Prużana) 278
— (Przemyśl) 470
Nowosiółki (Równe) 300
— (Słonim) 259
— (Święciany) 235
— (Tomaszów) 179
— (Wilejka) 237
— (Wilno-Troki) . . . 242
— (Włodzimierz) . . . 302
— (Wołkowysk) 217
— (Wołożyn) 264
— (Zdołbunów) 304
— (Złoczów) 541
Nowosiółki Dydyńskie . . . 447
Nowosiółki Gościnne 475
Nowosiółki Kardynalskie . . 473
Nowosiółki Liskie 524
Nowosiółki Oparskie 475
Nowosiółki Przednie 473
Nowosiółki Stare 253
Nowosiółki Staroczeskie . . 286
Nowosiółki Wielkie 218
Nowosolna 78
Nowostawce 521
Nowostawy 59
Nowoszyce 478
Nowoszyn 493
Nowoszyny 513
Nowotaniec 480
Nowy Aleksandrów 191
Nowy Berezów 195
Nowy Bukowiec 375
Nowy Cis 375
Nowy Dwór (Lida) 249
— — (Lubartów) . . 163
— — (Pińsk) 276
— — (Radom) . . . 133
— — (Sokal) 483
Nowy Dwór (Sokółka) . . . 209
— — (Warszawa) . . 51
Nowy Dwór (Wołkowysk) . 218
Nowy Jasiniec 383
Nowy Kamień [Steinau] . . 468
Nowy Klińcz 375
Nowy Korczyn 138
Nowy Korzec 300
Nowy Rogowiec 537
Nowy Sącz 427, 593
Nowy Staw (Lubartów) . . 163
— — (Żółkiew) . . . 489
Nowy Sumin 388
Nowy Świat 97
Nowy Targ 430
Nowy Tyczyn 535
Nowy Wiec 375
Nowydwór p. Brodnicą . . 363
Nowydwór p. Lidzbarkiem . 363
Nowydwór (Bydgoszcz) . . 308
— (Chodzież) 310
— (Chojnice) 367
— (Grudziądz) 370
— (Inowrocław) . . . 317
— (Kartuzy) 372
— (Lubawa) 376
— (Nowy Tomyśl) . . 329
— (Sępolno) 379
— (Tczew) 385
Nowy Tomyśl . . . 328, 627
Nowy Zieluń 363
Nowyświat 363
Nozdrzec 446
Nożewo 205
Nudysze 294
Nujno 270
Nuna 38
Nur 207
Nurczyk 195
Nurzec 195
Nurzyna 169
Nuszcze 539
Nuśmice 483
Nużel 290
Nużewo 10
Nyrków 536

O.

Obale 242
Obarów 300
Obarzańce 533
Obarzyn 446
Obelkowicze 259
Obelnica 503
Obelżanki 343
Obeniże 290
Obersdorf 595
Obertasów 541
Obertyn 494
Obhów 284
Obice 112
Obidowa 431
Obidza 429
Obiechów 140
Obierwia 205
Objezierze 331
Obkas 379
Oblas 133
Oblekoń 138
Oblęgórek 112
Oblin 150
Obłaczkowo 356
Obłapy 290
Obłażnica 513
Obłuże 378
Obodowce 572
Obodowo 379
Obodówka 537
Obojna 487
Obora 313
Oborczyska 36
Oborniki 330, 606
Obory (Chełmno) 365
— (Słupca) 91
— (Rypin) 45
Oborzyska Nowe 322
Obórka 313
Obórki 297
Obra 355
Obra Nowa 323
Obra Stara 323
Obrazów 136
Obrąb (Przasnysz) 36
— (Pułtusk) 38
— (Radzymin) 41
— (Sierpc) 47
— (Toruń) 386
Obrąb Berezwecki 226
Obrąb Łastowicki 226
Obrębiec 36
Obręczna 476
Obrocz 185
Obroszyn 450
Obrotów 530
Obrowiec 153
Obrowo (Lipno) 18
— (Tuchola) 388
Obrubniki 191
Obryń Wielki 256
Obryte 38
Obrytki 215
Obrzycko 343
Obsza 145
Obszańska Wola 145
Obszary 402
Obuchowicze 199
Obudno 360
Obycz 293
Obydów 524
Obzyr Wielki 576
Ochaby 394
Ochędzyn 97
Ochle (Koło) 65
— (Łask) 70
Ochłopów 286
Ochocice 81
Ochodza (Kraków) 421
— (Wągrowiec) 352
Ochojec (Pszczyna) 399
— (Rybnik) 402
Ochojno 440
Ochotnica 431
Ochotnica - Jamne 431
Ochotnica - Młynne 431
Ochotnica - Ustrzyk 431
Ochotnik 85
Ochotniki 213
Ochoża 147
Ochraniew 89
Ochrymowce (Grodno) . . . 199
— (Zbaraż) 537
Ochudno 38
Ochżwo 276
Ociąż 334
Ocice 487
Ocieka 435
Ociesęki 112
Ockowice 571
Ocypel 381
Oczków 441
Oćminów 256
Oćwieka 360
Odaje ad Słobódka 510
Odargowo 378
Odceda 261
Odechów 133
Odelsk 209
Oderne 415
Odła 199
Odolanów 332
Odporyszów 414
Odra 402
Odrowąż (Końskie) 115
— (Nowy Targ) . . . 431
Odrowążek 112
Odry 367
Odrynki 195
Odryżyn 269

Odrzechowa 480
Odrzykoń 457
Odrzywoł 127
Oficjałów 125
Ogdemier 269
Oględa 36
Oględów 138
Ogonowice 127
Ogony 23
Ogorzelczyn 67
Ogorzeliny 367
Ogrodniczki 191
Ogrodniki (Bielsk) 195
— (Brześć n. Bugiem) . 267
— (Kossów) 273
— (Lida) 249
— (Oszmiana) 230
— (Stołpce) 261
— (Suwałki 213
— (Wilno-Troki) . . . 242
— (Wołkowysk) . . . 218
Ogrody 61
Ogrodyszcze 199
Ogrodzieniec 122
Ogrodzona (Cieszyn) . . . 394
— (Piotrków) 81
Ogryzki 199
Ohladów 530
Ojców 122
Ojrzanowo 345
Ojrzanów 8
Ojrzeń 10
Ojucewicze 253
Okalew 97
Okalewko 45
Okalewo 45
Okalina 125
Okczyn 143
Okiersk 388
Okleśna 412
Okniany 510
Okniny 176
Okniny Wielkie 293
Okno (Horodenka) 494
— (Skałat) 531
Okocim 410
Okołowice 85
Okonin 370
Okoniny 388
Okońsk 290
Okop 280
Okopy (Buczacz) 521
— (Chełm) 147
Okopy [św. Trójcy] 516
Okorsk Mały 297
Okorsk Wielki 297
Okół 107
Okradzionów 101
Okrajnik 442
Okrasin 201
Okrągła 136
Okrągłe 145
Okrzeja 169
Oksa 109
Oksywia 378
Okszów 147
Oktawin 302
Okulice 408
Okuniew 53
Okunin 53
Okuninka 183
Okuniowiec 213
Okup Wielki 70
Olanowo 264
Olany 242
Olbierzowice 136
Olbięcin 156
Olble Ruskie 270
Olbrachcice (Jędrzejów) . . 109
— (Radomsko) 85
Olchawa 408
Olchowa 435
Olchowce (Baranowicze) . . 246
— (Sanok) 480
Olchowczyk 525
Olchowiec (Borszczów) . . 516
— (Bóbrka) 444
— (Brzeżany) 519
— (Chełm) 148
— (Horodenka) . . . 494
— (Krasnystaw) . . . 160
Olchowo (Słupca) 91
— (Wołkowysk) . . . 218
Olchówka (Bielsk) 195
— (Dolina) 493
— (Kostopol) 288
— (Lida) 249
Olechnowicze (Prużana) . . 278
— (Słonim) 259
Olechów 78
Olechów Stary 107
Olejowa-Korniów 494
Olejowa-Korolówka 494
Olejów 539
Oleksianka 25
Oleksice Nowe 599
Oleksice Stare 507
Oleksięta 478
Oleksin (Bielsk) 195
— (Równe) 300
Oleksińce 516
Oleksów 117
Olekszyn 313
Olesiec 61
Olesin (Brzeżany) 519
— (Krasnystaw) . . . 160
Olesin Kolonja 519
Olesino 242
Olesk 302
Olesko 540
Olesza (Buczacz) 521
— (Tłumacz) 510
Oleszewicze 199
Oleszki 235
Oleszkiewicze 267
Oleszkowicze 297
Oleszków 508
Oleszno (Lipno) 18
— (Włoszczowa) . . . 140
Oleszonki 230
Oleszów 510
Oleszyce 460
Oleszyce Stare 460
Oleśnica (Chodzież) 310
— (Dąbrowa) 414
— (Łódź) 78
— (Słupca) 91
— (Stobnica) 138
Oleśnik 81
Oleśniki 160
Oleśno 414
Olewin (Olkusz) 122
— (Wieluń) 97
Olędy 195
Olędzkie 195
Olginiany 242
Olhowce 249
Olimpiów 127
Oliszkowce 249
Olizarowy Staw 271
Olkieniki 242, 573
Olkiewicze 230
Olkowicze 237
Olkusz 121
Olmany 281
Olmonty 191
Olpuch 375
Olsia Wielka 332
Olsiewicze 246
Olsza (Mogilno) 328
— (Sókółka) 210
Olszaki 207
Olszana 429
Olszanica (Jaworów) . . . 454
— (Kossów) 273
— (Kraków) 421
— (Lisko) 458
— (Tłumacz) 510
— (Złoczów) 541
Olszanik 478
Olszanka (Augustów) . . . 188
— (Biała Podlaska) . . 143
— (Konstantynów) . . 158
— (Krasnystaw) . . . 160
— (Lublin) 166
— (Nowy Sącz) 429
— (Pułtusk) 38
— (Suwałki) 213
— (Wilejka) 572
Olszanka Mała 541
Olszany (Grójec) 14
— (Przemyśl) 470
— (Stolin) 281
Olsze 349
Olszew (Grójec) 14
— (Święciany) 235
Olszewka (Ostrołęka) . . . 205
— (Przasnysz 36
— (Wyrzysk) 359
Olszewko (Bydgoszcz) . . . 308
— (Mława) 27
Olszewnica 174
Olszewnica Stara 53
Olszewo (Sierpc) 47
— (Śmigiel) 347
Olszoiwec 127
Olszowa (Brzeziny) 59
— (Kępno) 320
Olszowice (Kraków) . . . 421
— (Lublin) 166
Olszowiec 50
Olszówka (Jędrzejow) . . . 109
— (Koło) 65
— (Limanowa) 423
— (Lublin) 166
— (Pińsk) 276
Olsztyn 104
Olszyc Szlachecki 176
Olszyn 158
Olszyna (Lubieniec) 397
— (Ostrzeszów) . . . 335
Olszyny (Brzesko) 410
— (Chrzanów) 412
— (Gorlice) 415
— (Łomża) 201
— (Ostrołęka) 205
— (Płońsk) 34
Olza 402
Olżew Wielki 249
Ołdaki (Ostrołęka) 206
— (Radzymin) 41
Ołobok 334
Ołowczyce 276
Ołowskie 207
Ołpiny 418
Ołtarze-Gołacze 207
Ołtarzew 53, 611
Ołtusz 267
Ołudza 140
Ołyka 295
Omelana 300
Omelaniec 267
Omelanka 288
Omelinka 267
Omelno (Łuck) 297
— (Sarny) 280
Omięcin 133
Omłyńce 253
Omniewicze Pańskie 256
Oniskowicze 271
Onoszki 253
Onyszkowce 284
Opacz 53
Opaka (Drohobycz) 449
— (Lubaczów) 460
Opaki 541
Opalenica 315
Opalenie 369
Opalenisko 465
Opalin 294
Oparówka 486
Opary 449
Opatkowice (Kozienice) . . 117
— (Kraków) 421
— (Miechów) 119
Opatkowice Murowane . . . 109
Opatowice 404
Opatowiec 130
Opatów (Częstochowa) . . . 104
— (Kępno) 320
Opatów 123
Opatówek 61, 612
Opęchowo 206
Opieczki 261
Opiesin 73
Opinogóra 10
Opita 264
Opławiec 308
Opłucko 530
Opoczno 126, 612
Opoka 172
Opoka Wielka 156
Opoki 317
Opole (Puławy) 172
— (Włodawa) 183
Opole Nowe 176
Oporowo 325
Oporów 16
Oporówko 325
Oporzec 504
Oporzyn 352
Opożdżew 14
Opryłowce 537
Opryszowce 506
Oprzężów 81
Opsa 223
Opulsko 483
Oraczew (Łęczyca) 73
— (Sieradz) 89
Orany 249
Orańczyce 278
Orawa 504
Orawczyk 504
Orawka 431
Orchowice 466
Orchowiec 160
Orchowo 328
Orchów 267
Orchówek 183
Orda 253
Ordów 530
Ordzieje 227
Ordzin 343
Orechowicze 195
Orelec (Lisko) 458
— (Śniatyn) 509
Orkowo 349
Orla (Bielsk) 195
— (Koźmin) 323
— (Lida) 249
Orlanka 267
Orle (Grudziądz) 370
— (Kościerzyna) . . . 375
— (Nieszawa) 29
— (Wejherowo) 390
— (Wyrzysk) 359
Orlenięta 230
Orliczko 343
Orlik 367
Orlikowo 201
Orlinek 213
Orliny 67
Orliska 487
Orło 207
Orłowicze 210
Orłowo (Inowrocław) . . . 317
— (Lipno) 18
— (Maków) 23
— (Wąbrzeźno) 389
Orłów (Krasnystaw) 160
Orłów (Kutno) 16
— (Radom) 133
Orłówka 288
Orły-Cesin 50
Orły Wielkie 281
Ornatowice 153
Orniany 235
Ornontowice 399
Orońsk 133
Orów 449
Orpa 237
Orpelów 70
Orpikowo 342
Orpiszew 324
Orszewice 73
Orszulewo 45
Orszymowo 32
Ortel Królewski 143
Ortynice 478
Orwianica 280
Oryszew 50
Oryszkowce (Bóbrka) . . . 444
— (Kopyczyńce) . . . 525
— (Krzemieniec) . . . 293
Orzech 404
Orzechowce 470
Orzechowczyk 517
Orzechowiec 531
Orzechowo (Warszawa) . . 53
— (Wąbrzeźno) 389
— (Września) 356
Orzechów 85
Orzechów Nowy 183
Orzechów Stary 183
Orzechówka 446
Orzechówko 389
Orzegów 404
Orzelec Duży 138
Orzełek 379
Orzełówka 242
Orzepowice 402
Orzesze 399
Orzesze Wieś 399
Orzeszkowo 195
Orzeszków 94
Orzeszyn 302
Orzew 300
Orzeżyn 89
Orzk 70
Oseredek 179
Oserdów 483
Osetno 376
Osiaków 97
Osiczyna 153
Osie 383
Osieck 150
Osiecz Wielki 552
Osiecza 67
Osieczany 427
Osieczek (Inowrocław) . . . 317
— (Wąbrzeźno) 389
Osieczna 324
Osiecznik 290
Osieczno 381
Osiek (Biała) 407
— (Bydgoszcz) 308

Osiek (Jarocin) 319
— (Jasło) 418
— (Lipno) 18
— (Łowicz) 21
— (Olkusz) 122
— (Płońsk) 34
— (Rypin) 45
— (Sandomierz) . . . 136
— (Starogard) 381
— (Wieluń) 97
Osiek n. Notecią 359
Osiek Mały 65
Osiek Piaseczny 47
Osiek Wielki (Inowrocław) . 317
— — (Koło) 65
— — (Sierpc) . . . 47
Osiek Wólka 10
Osiekrów 290
Osielec 424
Osielsko 308
Osiemborów 117
Osięciny 29
Osiniec 313
Osinki 156
Osinogródek 232
Osiny (Brzeziny) 59
— (Częstochowa) . . . 104
— (Gostynin) 11
— (Iłża) 107
— (Kępno) 320
— (Łęczyca) 73
— (Piotrków) 81
— (Łowicz) 21
— (Łuków) 169
— (Mińsk) 25
— (Puławy) 172
— (Rybnik) 402
— (Sandomierz) . . . 136
— (Słupca) 92
— (Świecie) 383
Osiny Dolne 176
Osińska Dębina 81
Osipany 230
Osipowce 249
Osipowicze 271
Osipy-Wydziory 220
Oskrzesince (Kołomyja) . . 498
— (Rohatyn) 503
Osław Biały 500
Osław Czarny 500
Osłonin 355
Osłonino 378
Osłowo 383
Osmola 195
Osmolice 166
Osmolin (Gostynin) 11
Osmolin (Sieradz) 89
Osmołowo (Nieśwież) . . . 253
— (Nowogródek) . . . 256
Osmule 376
Osnówka 195
Osobnica 418
Osoczniki 188
Osowa (Sarny) 280
— (Stolin) 281
— (Wejherowo) . . . 390
— (Wieluń) 97
Osowa Wyszka 288
Osowagóra 308
Osowce (Buczacz) 521
— (Drohiczyn 269
Osowek 381
Osowia 11
Osowice 541
Osowiec (Błonie) 8
— (Łomża) 203
— (Nieśwież) 253
— (Szczuczyn) 215
Osowiec Kmiecy 36
Osowiecka Ruda 201
Osowieckie 278
Osowik 280
Osownica 269
Osowo (Chojnice) 367
— (Dzisna) 226
— (Starogard) 381
— (Stołpce) 261
— (Wilejka) 237
Osówka 27
Ossa (Kobryń) 272
— (Kowel) 290
— (Opoczno) 127
Ossala 136
Osse 59
Ossolin 136
Ossowa (Radzyń) 174
— (Suwałki) 213
— (Włodawa) 183
Ossowa Krzeczanowska . . 47
Ossowno 174
Ossowskie Budy 290
Ossów 41
Ossówka (Konstantynów) . 158
— (Lipno) 18
— (Sierpc) 47
Ossówka Nowa 107
Ossówno 181
Ost 288
Ostałowice 528
Ostałów 115
Ostałówek 133
Ostapie 531
Ostapkowce 498
Ostaszewo (Lubawa) . . . 376
— (Pułtusk) 38
— (Toruń) 386
Ostaszewo-Wola 38
Ostaszki 227
Ostaszowce 539
Ostaszyn (Łuniniec) 274
— (Nowogródek) . . . 256
Ostatkowska Struga . . . 345
Ostawica 480
Ostobuż 473
Ostoje (Rawicz) 341
— (Siedlce) 176
Ostojów 112
Ostra 521
Ostra Góra 210
Ostre 442
Ostrężnica 412
Ostrochowo 256
Ostrołęka (Grójec) 14
— (Łowicz) 21
Ostrołęka 204
Ostrołęka st. kolejowa . . 206
Ostromecz Królewski . . . 272
— Szlachecki 272
Ostromeczew 267
Ostromęczyn 158
Ostroróg 343
Ostrowąs 29
Ostrowąż 67
Ostrowce (Sarny) 280
— (Stobnica) 138
— (Żnin) 360
Ostrowczyk 535
Ostrowczyk Dolny 541
Ostrowe-Stańczyki 36
Ostrowie 294
Ostrowiec (Kołomyja) . . . 498
Ostrowiec (Opatów) . . 123, 559
Ostrowiec (Warszawa) . . . 53
— (Wilno-Troki) . . . 242
— (Wyrzysk) 359
Ostrowiecka Wola 294
Ostrowieczno 349
Ostrowiszki 571
Ostrowite (Chojnice) . . . 367
— (Gniew) 369
— (Lipno) 18
— (Lubawa) 376
— (Mogilno) 584
— (Rypin) 45
— (Słupca) 92
— (Wąbrzeźno) 389
Ostrowite Prymasowskie . . 354
Ostrowlany 235
Ostrownica 107
Ostrowo (Dzisna) 226
— (Inowrocław) . . . 317
— (Puck) 378
— (Słonim) 259
— (Sokólka) 210
— (Strzelno) 342
— (Tuchola) 388
— (Wyrzysk) 359
Ostrowo Kościelne 357
Ostrowo Stare 354
Ostrowo p. Śremem . . . 349
Ostrowo-Wierzchosławice . 317
Ostrowsk 276
Ostrowsko 431
Ostrowsko-Kościelnica . . . 94
Ostrowy (Częstochowa) . . 104
— (Kutno) 16, 550
— (Pułtusk) 38
— (Sierpc) 47
Ostrowy Baranowskie . . . 455
Ostrowy Tuszowskie . . . 456
Ostrożany 195
Ostrożec 466
Ostrożeń 150
Ostrożne 203
Ostróg . . . 303, 580, 614, 619
Ostrów (Baranowicze) . . . 246
— (Bóbrka) 444
— (Chełm) 148
— (Janów) 156
— (Jarosław) 452
— (Kamionka Strumił.) 524
— (Kielce) 112
— (Koło) 65
— (Konstantynów) . . 158
— (Łowicz) 21
— (Miechów) 119
— (Opoczno) 127
Ostrów (woj. białostockie) 206, 566
Ostrów („ poznań.) 334, 584, 606
Ostrów (Pińsk) 276
— (Piotrków) 81
— (Przemyśl) 470
— (Przeworsk) 471
— (Ropczyce) 435
— (Rudki) 475
— (Sokal) 483
— (Stanisławów) . . . 506
— (Tarnopol) 533
Ostrów (Włodawa) 183
Ostrów (Włoszczowa) . . . 140
Ostrów Kaliski 61
Ostrów Królewski 408
Ostrów Kupiecki 160
Ostrów Nowy 210
Ostrów Pohorecki 475
Ostrów Południowy 210
Ostrów Północny 210
Ostrów Szlachecki 408
Ostrów Świecki 383
Ostrówek (Lubaczów) . . . 460
— (Lublin) 166
— (Mielec) 425
— (Sokólka 210
— (Wieluń) 97
Ostrówki (Chodzież) . . . 310
— (Kutno) 16
— (Luboml) 294
— (Radzyń) 174
Ostrusza 417
Ostryna 249, 574
Ostrynia 510
Ostrzeszów 335
Ostrzyca 160
Ostrzyce 373
Osuchowo Nowe 207
Osuchów 107
Osuchy 145
Osusz 324
Osusznica 367
Oszczepalin B. 169
Oszczów 153
Oszczywilk 150
Oszkowice 21
Oszmiana 228, 569
Oszmiańce 249
Ościukowice 572
Ościsłowo 10
Ośnica 32
Ośnica Wielka 297
Ośnich 280
Ośnieżyce 276
Ośniszczewko 317
Ośno 360
Ośno Dolne 29
Oświęcim 432
Otałąż 14
Otałęż 425
Otfinów 414
Otłoczyn 386
Otoczna 357
Otocznia Nowa 27
Otok 97
Otoka Gągolińska 136
Otoki 267
Otola 122
Otolice 21
Otorowo (Bydgoszcz) . . . 308
— (Szamotuły) 343
Otręba 377
Otrocz 156
Otróżki 253
Ottynia 510
Ottyniowice 444
Otusz 315
Otwierzyce 281
Otwock 51, 552
Otwock Mały 53
Otwock Wielki 53
Owadno 302
Owadów 133
Owczarki 370
Owczary (Olkusz) 122
— (Stobnica) 138
Owczegłowy 331
Owczyny 571
Owieczki (Gniezno) 313
— (Oborniki) 331
— (Sieradz) 89
Owińska 339, 585, 631
Owłoczyn 302
Ownia 150
Owsiowo 249
Ozdenir 297
Ozdów 297
Ozdziutycze 286
Ozdżary 297
Oziabły 191
Oziały 272
Oziemkówna 150
Ozieranki Duże 218
Ozierany (Dubno) 284
— (Nowogródek) . . . 256
Ozierany Wielkie 199
Ozierce 297
Ozimina Mała 478
Ozimina Wielka 479
Ozlijów 284
Ozorków 71, 612
Ożanna 465
Ożany 571
Ożańsko 452
Ożarowice 101
Ożarów (Lublin) 166
— (Opatów) 125
— (Warszawa) 53
— (Wieluń) 97
Ożarówka 541
Ożary 203
Ożarycze 273
Ożegów 97
Ożenin 304
Ożomla 454, 596
Ożumiech 36
Ożuny 232
Ożydów 541

P.

Pabjanice 68, 554, 624
Pacanowice 336
Pacanów 138
Pacewicze (Słonim) 259
— (Wołożyn) 264
Pacholewo 331
Pacieluńce 249
Paciorkowa Wola 117
Paciuny 242
Pacyków (Dolina) 493
— (Stanisławów) . . . 506
Pacyna 11
Paczewo 373
Paczkowo 339
Paczołtowice 412
Paćkowice 470
Padew 593
Padew Narodowa 425
Padniewicze 261
Padniewko 328
Padziuny 242
Pagorzyna 415
Pajewo Króle 10
Pajęczno 85
Pajówka 531
Pakosław (Iłża) 107
— (Nowy Tomyśl) . . . 329
— (Rawicz) 341
Pakosławiec 585
Pakoszówka 480
Pakość (Mogilno) 327
Pakość (Mościska) 466
Pakówka 341
Palcza 438
Palcze 297
Palczyńce 537

Palestyna 242
Paleśnica 410
Palędzie Kościelne 328
Palikije 166
Palikówka 476
Palikrowy 517
Paliszew 150
Paliszewo 311
Palmierowo 345
Palowice 402
Pałahicze 510
Pałapus Szlachecki 207
Pałczew 78
Pałczyn 357
Pałecznica (Lubartów) . . . 163
— (Miechów) 119
Pałubice 373
Pałubin 375
Pałubinek 375
Pałuki 10
Pałusze 571
Pamiątkowo 339
Pamięcin 61
Pamiętowo 388
Panasiewicze 278
Panasówka (Skałat) 531
— (Zborów) 539
Panewnik 399
Panienka 319
Paniewo 29
Panigródz 352
Paniowce 516
Paniowy 399
Paniówki 402
Panki 104
Panowice 527
Pantalowice 471
Pańki 191
Pańkowce 517
Pańków 179
Pańska Dolina 284
Paparzyn 365
Papiernia (Lida) 249
— (Trembowla) 535
Paplin 49
Paportno 447
Papowo Biskupie 386
Papowo Toruńskie 386
Paprocany 399
Paprockie Holendry 70
Paproć 329
Paproć Duża 207
Paprotnia (Garwolin) . . . 150
— (Konin) 67
— (Kozienice) 117
— (Radom) 133
— (Rawa) 43
— (Siedlce) 176
— (Sochaczew) 50
Papszyce 226
Paradyz 128
Parafjanka 172
Parafjanowo 226
Parcewo 195
Parchacz 483
Parchanie 317
Parchatka 172
Parchocin 138
Parchowo 373
Parchuty 259
Parciaki 36
Parcice 97
Parcze 122
Parczew (Ostrów) 334
Parczew (Włodawa) 182
Parczów 128
Parczówek 128
Pardołów 115
Pardysówka 145
Parkoszowice (Będzin) . . . 101
— (Miechów) 119
Parkowo 331
Parlin 328
Parlinek 328
Parma 21
Parochońsk 276
Parole 8
Parsk 370
Parsko 347
Parszewicze 276
Parszów 107
Parszywka 130
Partęciny 370, 371
Partynia 425
Parubiszki 264
Paruszowice 402
Pary (Pińsk) 276
— (Tomaszów) 179
Paryduby 290
Parynga 235
Parypsie 148
Parypsy 473
Parysów 150
Paryszcze 500
Parzew 319
Parzęczew 73
Parzęczewo 347
Parznice 133
Parzniew 8
Parzniewice 81
Parzniewiczki 81
Parzno 81
Parzyce 73
Parzymiechy 104
Parzynów 335
Pasieczka 399
Pasieczna (Nadwórna) . . . 500
— (Stanisławów) . . . 506
Pasieka (Hrubieszów) . . . 153
— (Janów) 156
— (Koło) 65
— (Kutno) 16
— (Wilejka) 572
Pasieka Otfinowska 414
Pasieki 179
Pasieki Zubrzyckie 463
Pasierbiec 423
Pasierby 314
Paskowszczyzna 242
Paskrzyn 81
Paskudy 169
Pastusze 523
Pastwiska (Cieszyn) 394
— (Sanok) 480
Pastwisko (Grudziądz) . . . 371
— (Świecie) 383
Pasutycze 218
Pasynki 191
Paszczyna 435
Paszenki 174
Paszkańce 571
Paszki 230
Paszki Duże 174
Paszkiszki 230
Paszowa 458
Pasztowa Wola 107
Paszyn 429
Paterek 359
Patków 158
Patok 81
Patoki 70
Patrówek 56
Patryki 272
Patrykozy 178
Patrzyków 67
Paulina 345
Pauszówka 523
Pawełcze 506
Pawełki 397
Pawęzów 437
Pawliczka 107
Pawlikowice (Łask) 70
— (Wieliczka) 440
Pawlikowicze 594
Pawluszki 218
Pawłokoma 446
Pawłopol 272
Pawłosiów 452
Pawłowa (Jarosław) 452
— (Piotrków) 81
Pawłowice (Iłża) 107
— (Jędrzejów) 109
— (Kutno) 16
— (Leszno) 325
— (Poznań) 339
— (Pszczyna) 399
— (Sochaczew) . . . 50
Pawłowicze 286
Pawłowo (Chojnice) 367
— (Ciechanów) 10
— (Rawicz) 341
— (Wilno-Troki) . . . 242
— (Witkowo) 354
Pawłowo Kościelne 36
Pawłowo Skockie 352
Pawłowo Żońskie 352
Pawłowskie Pasieki 573
Pawłów (Brzeżany) 519
— (Chełm) 148
— (Dąbrowa) 414
— (Iłża) 107
— (Katowice) 396
— (Końskie) 115
— (Lublin) 166
— (Odolanów) 333
— (Radziechów) . . . 530
Pawłów Górny 81
Pawłów Nowy 158
Pawłów Stary 158
Pawłówka 213
Pawłówko 367
Pawonków 397
Pazinicze 259
Paździerzyce 261
Pąchów 67
Pąchy 329
Pączewo 381
Pągów 85
Pątnów (Konin) 67
— (Wieluń) 97
Pcim 427
Pcin 107
Pecna 349
Pecyna Stara 207
Peczenia 528
Peczeniżyn 501
Pelikany 223
Peliksze 261
Pelokańce 242
Pelplin 385, 609
Pełch 195
Pełcza 284
Pełczyn 166
Pełczyska 130
Pełkinie 452
Pełkowizna 41
Pełnatycze 452
Pełty 206
Pendyki 288
Penza 201
Peńkówka 499
Peńskie 191
Pepłowo (Mława) 27
— (Płock) 32
Peratyn 530
Perczyn 284
Perechrestne 499
Perediwanie 494
Peredmirka 293
Peredziały 300
Perehińsko 493
Perekosy 496
Perełysianka 288
Peremiłów 525
Peremiłówka 284
Peremorówka 293
Pereniatyń 284
Perepelniki 539
Pererów 498
Pererytka 288
Peresieka 290
Pereslega 232
Peresołowice 153
Perespa (Sarny) 280
— (Sokal) 483
— (Tomaszów) 179
Peretoki 297
Perewisy 290
Pereżyry 261
Perki 272
Perki-Mazowsze 220
Perkowice 143
Perkowicze 269
Perkowo 355
Perlejewo 195
Perłowce 506
Perstuń 188
Perszukszta 235
Perwiatycze 483
Perzów 320
Perzyce 324
Perzyny 329
Petelczyce 199
Petlikowce Nowe 521
Petlikowce Stare 521
Petranka Dolna 496
Petranka Górna 496
Petrykozy (Grójec) 14
— (Łask) 70
— (Mława) 27
— (Opoczno) 128
Petryków 533
Petryłów 510
Pewel Mała 442
Pewel Ślemieńska 442
Pewel Wielka 442
Pewelka 424
Pezany 514
Pęcherzew 94
Pęchowo 317
Pęchratka (Łomża) 203
— (Ostrów) 207
Pęcice 53
Pęckowo 311
Pęclin 53
Pęcławice 136
Pęczniew 94
Pęczyny 136
Pędzewo 386
Pękosław 119
Pękowo 38
Pęperzyn 379
Pępice 112
Pępków 288
Pępowo 314, 582
Pętkowice 107
Pętkowo 350
Pętkowo-Wymiarowo 208
Pęsy 203
Pętna 415
Piadyki 498
Pialiki 568
Pianowice 479
Piaseckie Pole 369
Piaseczna (Ostrołęka) . . . 206
— (Tarnowskie Góry) . 404
— (Żydaczów) 514
Piaseczno (Gniew) 369
— (Grójec) 14
— (Hrubieszów) . . . 153
— (Kowel) 290
— (Lubartów) 163
— (Nieśwież) 253
— (Sępolno) 379
Piaseczno (Warszawa) . . . 51
Piasek (Częstochowa) . . . 104
— (Lubieniec) 397
— (Pszczyna) 399
Piasek Mały 138
Piasek Wielki 138
Piaski (Białystok) 191
— (Brody) 517
— (Chełm) 148
Piaski (Gostyń) 313
Piaski (Grudziądz) 371
— (Kępno) 320
— (Kossów) 273
— (Lida) 249
— (Lublin) 166
— (Lwów) 463
— (Łowicz) 21
— (Piotrków) 81
— (Radomsko) 85
— (Sieradz) 89
— (Turek) 94
— (Wieluń) 97
— (Wołkowysk) . 218, 567
Piaski-Drużków 410
Piaski-Kukiełki 185
Piaski Leśne 73
Piaski Szlacheckie 160
Piaski Wielkie 421
Piaskowce 249, 250
Piaskowo 344
Piasków 288
Piastoszyn 388
Piastowice 352
Piastuny 223
Piasutno-Ludwy 201
Piaszczyce 85
Piatyhory 304
Piątek 73
Piątek Mały 61
Piątek Wielki 61
Piątki 18
Piątkowa (Dobromil) . . . 447
— (Nowy Sącz) . . . 429
— (Rzeszów) 476
Piątkowice 425
Piątkowisko 70
Piątkowo 339
Piątnica 203
Piątnice 342
Pichlice 97
Piece (Rybnik) 402
— (Starogard) 381
Piecewo 363
Piechanin 322
Piechcin 345
Piechcin-Wapniarnia 345
Piechowice 375
Pieciule 569
Piecki (Bydgoszcz) 308
— (Strzelno) 342
Pieckuny 264
Pieczałówka 288
Pieczarna (Krzemieniec) . . 293
— (Zaleszczyki) . . . 536
Pieczenia 386
Pieczew 73
Pieczurki 571
Pieczychwosty (Horochów) . 286
— (Żółkiew) 489
Pieczygóry 483
Pieczyska (Grójec) 14
— (Kalisz) 61

Piezyska (Wieluń) 97
Pieczyska Łowickie 50
Piegłowo 27
Piegonisko 61
Piekarty 14
Piekary (Błonie) 8
— (Gniezno) 313
— (Kraków) 421
— (Pińczów) 130
— (Piotrków) 81
— (Poznań) 339
— (Radomsko) 85
— (Turek) 94
— (Wołkowysk) 218
Piekary Wielkie 404
Piekarzew 336
Piekielnik 431
Piekiełko (Grójec) 14
— (Limanowa) 423
— (Mława) 27
— (Warszawa) 53
Piekoszów 112
Piekuty Nowe 220
Pielasa 250
Pielaszów 136
Pielgrzymka 418
Pielgrzymowice (Miechów) . 119
— (Pszczyna) 399
Pielnia 480
Pieniaki 517
Pieniążkowice 431
Pieniążkowo 369
Pienice 23
Pieniuha 218
Pień 425
Pieńczyce 259
Pieńczykowo 215
Pieńki (Białystok) 192
— (Łuków) 169
Pieńki Borowe 613
Pieńki Wielkie 208
Pieńkowce 537
Pieranie 317
Pierławki 368
Pierowa-Wola 16
Pierowce 250
Pierszaje 261
Pierszczewo 373
Pierściec 394
Pieruchy 337
Pieruszyce 337
Pierwoszyno 378
Pierzchały 36
Pierzchnia 133
Pierzchnianka 112
Pierzchnica 138
Pierzchno (Częstochowa) . . 104
— (Śrem) 349
Pierzchów 408
Piesna 359
Piestrzec 138
Pieszczanka 278
Pieszkowce 571
Pieścidła 34
Pieścirogi 38
Pietkowo 220
Pietnice 447
Pietniczany (Bóbrka) . . . 444
— (Stryj) 507
Pietraki 232
Pietralewicze 259
Pietraszki 195
Pietronki 310
Pietrowo 571
Pietruki 259
Pietruliszki 242
Pietrusza Wola 486
Pietrycze 541
Pietryki 573
Pietryłowicze 264
Pietrzejowice 119
Pietrzyk 45
Pietrzykowice 442
Pietrzyków 92
Pięczkowo 350
Pięćmorgów 383
Piętki-Basie 220
Pigłowice 350
Pigża 386
Pijawne Ruskie 188
Pikieliszki 242
Pikulice 470
Pikułowice 463
Pikutkowo 56
Pilaszkowice 160
Pilaszków 21
Pilawa (Buczacz) 521
— (Garwolin) 150
Pilchów 487
Pilcza Żelichowska 414
Pilczyca 115
Pilczyn Stary 150
Pilica 122
Pilichowice 128
Pilichowo 29
Piliki 195
Pilipy 498
Piliszcze 267
Pilnica 264
Pilzno 433
Piła 104
Piłatkowce 516
Piłka 311
Piłki 199
Piłołówka 242
Piłownia 199
Piły 489
Pinczyn 381
Piniany 479
Pinino 29
Pińczyce 101
Pińczów 128
Pińkowicze 276
Pińsk 275, 577
Piołunka 109
Pionki 381
Piotrawin 172
Piotrkowice (Jędrzejów) . . 109
— (Kozienice) 117
— (Pińczów) 130
— (Stobnica) 138
— (Tarnów) 437
Piotrkowo 18
Piotrków (Lublin) 166
Piotrków 79, 556, 616
Piotrków Kujawski 29
Piotrkówek (Gostynin) . . . 11
— (Kutno) 16
— (Lublin) 166
Piotrowice (Kielce) 112
— (Leszno) 325
— (Lublin) 166
— (Opatów) 125
— (Oświęcim) 433
— (Pszczyna) 399
— (Puławy) 172
— (Radom) 133
— (Sieradz) 89
— (Słupca) 92
— (Warszawa) 53
Piotrowice Bugaj 433
Piotrowicze (Baranowicze) . 246
— (Wołożyn) 264
Piotrowin 166
Piotrowo (Kartuzy) 373
— (Kościan) 322
— (Śmigiel) 347
Piotrowo p. Obrzyckiem . 344
Piotrowskie 568
Piotrowszczyzna 228
Piotrów (Horodenka) . . . 494
— (Opatów) 125
— (Sieradz) 89
Piotrówka 320
Piotrówko 344
Piotry 329
Piotuchowszczyzna 253
Piórków 125
Piratyn 473
Pirktinie 571
Pirocice 130
Pironin 259
Piróg 133
Pisarowce 480
Pisary 125
Pisarzowa 423
Pisarzowice (Biała) 407
— (Kępno) 320
Piski 206
Piskornia 38
Piskorowice 452
Piskory 61
Pistyń 499
Piszcza 294
Piszczac 143
Piszczatyńce (Borszczów) . 516
— (Krzemieniec) . . . 293
Piwnice 389
Piwniczna 427
Piwoda 452
Piwonice 61
Piwowary 235
Placencja 21
Planta (Kobryń) 272
— (Słonim) 259
Plaszowa 284
Platenicze 259
Platerowo (Brasław) 223
Platerowo (Konstantynów) . 158
Plaucza Mała 519
— Wielka 519
Pląchawy 365
Pląchoty 363
Pląskowo 352
Plebanja 228
Plebanja-Wola 183
Plebanowce (Grodno) . . . 199
— (Sokółka) 210
Plebanówka 535
Plebańce (Brasław) 223
— (Prużana) 278
Plecieszе 232
Plecka-Dąbrowa 16
Plemięta 371
Pleników 528
Plesewo 371
Pleszczyce 276
Pleszew 336, 606
Pleszewicze 253
Pleszkowce 534
Pleszkuny 232
Pleszowice 470
Pleszów 421
Pleśna 437
Pleśniany 539
Pletenice 528
Plewiska 339
Plewniak 8
Plewno 383
Plichów 519
Plichtów 59
Plisa 256
Pliska 293
Pliskowola 136
Plisków 148
Plissa 226
Pliszczyn 166
Plotki 250
Plotycza 519
Plucice 81
Pludwiny 59
Pluskowęsy 389
Plusy 223
Plutycze 195
Płaczkowo 341
Płaska 188
Płaskocin 21
Płaskowce 188
Płasków 133
Płatkownica 181
Płatuny 235
Pławanice 148
Pławce 350
Pławie 504
Pławin 317
Pławna 417
Pławno 85
Pławo (Mielec) 426
— (Nisko) 468
Pławy 433
Płaza 412
Płazowo 388
Płazów 460
Płazówka 456
Płochocin (Błonie) 8
— (Świecie) 383
Płochocinek 383
Płocianiszki 242
Płocicz 379
Płociczno (Kościerzyna) . . 375
— (Rypin) 45
— (Suwałki) 213
Płock 30, 551, 616
Płocochowo 38
Płoki 412
Płonczyn 18
Płoniawy 23
Płonka 160
Płonka Kościelna 220
Płonki 172
Płonkowo 317
Płonna Szlachecka 32
Płonne 45
Płonno 480
Płonszowice 166
Płońsk 32, 551
Płoska (Dubno) 284
— (Zdołbunów) 304
Płoskie (Stary Sambor) . . 485
— (Zamość) 185
Płoskiń 276
Płosków (Konstantynów) . . 158
— (Sępolno) 379
Płoszów 85
Płoszyce 206
Płośnica 368
Płotnica 281
Płotnica Mała 276
Płotycz 534
Płotyczno 288
Płowce (Nieszawa) 29
— (Sanok) 480
Płowe 530
Płowęż 363
Płowężek 363
Płudy (Pułtusk) 38
— (Radzyń) 174
— (Warszawa) 53
Płuhów 541
Płutowo 365
Płużnica 389
Płyćwia 49
Pływaczewo 389
Pniaki Niegowce 496
Pniatyń 528
Pnie 14
Pniewiski 176
Pniewite 365
Pniewnik 41
Pniewo (Kutno) 16
— (Łomża) 203
— (Pułtusk) 38
Pniewo Wielkie 10
Pniewy 343, 586, 607
Pnikut 466
Pniowiec 404
Pniowno (Chełm) 148
— (Pińsk) 276
Pniów 500
Pniówek 185
Pobereżany 153
Pobereże 506
Pobiedna 43
Pobiednik Mały 119
Pobiedno 480
Pobiedz 438
Pobiedziska 337, 606
Pobikry 195
Pobitno 476
Pobłocie 390
Pobocz 541
Pobolewszczyzna 230
Pobołowice 148
Pobórka Mała 359
Pobórz 16
Pobuk 504
Pobużany 524
Pobyłkowo Duże 38
Pochówka 491
Pociecha 166
Poczajowice 449
Poczajów Nowy 293
Poczajów Stary 293
Poczapińce 534
Poczapowo 256
Poczapów 276
Poczapy (Luboml) 294
— (Złoczów) 541
Poczekajka 148
Poczesna 104
Pocześle 172
Poczobuty 199
Poćkuny 213
Poćwiardowo 389
Poćwiardówka 59
Podanin 310
Podarzewo 339
Podberezie 286
Podbereże 493
Podbereźce (Lwów) 463
— (Zborów) 539
Podbiała 267
Podbiel 150
Podbiele (Bielsk) 195
— (Łomża) 203
Podbielskie Ogrodniki . . . 195
Podbołocie 218
Podborce (Dubno) 284
— (Lwów) 463
Podborcze 185
Podborze (Lida) 250
— (Mielec) 426
Podbrodzie 233, 570
Podbrzezie 242
Podbuż 449
Podciemno 463
Podcórków 300
Podczerwone 431
Poddębce (Łuck) 297
— (Rawa Ruska) . . . 473
Poddębice 73
Poddębie 574
Poddouche 473
Poddubno 278
Podegrodzie 429
Podemszczyzna 460

Podfilipie 516
Podgać 466
Podgaj 350
Podgaje 138
Podgajew 16
Podgórz (Łomża) 203
— (Puławy) 172
Podgórz (Toruń) 386
Podgórzany 535
Podgórze (Gostynin) 12
— (Opatów) 125
— (Płock) 32
Podgórzyn 360
Podgrodzie (Rohatyn) . . . 503
— (Ropczyce) . . . 435
Podgruszany 218
Podhacie 276
Podhajce (Dubno) 284
— (Krzemieniec) . . . 293
— (Łuck) 297
Podhajce 526
Podhajczyki (Kołomyja) . . 498
— (Przemyślany) . . . 528
— (Rudki) 475
— (Zborów) 539
Podhajczyki Justynowe . . 535
Podhajna 256
Podhaliszki 250
Podhorce (Bóbrka) 444
— (Hrubieszów) . . . 153
— (Stryj) 507
— (Złoczów) 541
Podhorce Stare 179
Podhorki 496
Podhorodce 504
Podhorodno 294
Podhorodyszcze 444
Podhuszczka 185
Podjarków 444
Podjazy 373
Podjezioro 82
Podkamień (Brody) 517
— (Rohatyn) . . . 503
Podklasztorze 128
Podkowice 43
Podkrajewo 27
Podkrzyż 242
Podlaski Wysokie 352
Podlaszcze 109
Podlesice 119
Podlesie (Baranowicze) . . . 246
— (Brześć n. Bugiem) . 267
— (Buczacz) 521
— (Nieśwież) 253
— (Nisko) 468
— (Oborniki) 331
— (Olkusz) 122
— (Pszczyna) 399
— (Radom) 133
— (Rypin) 45
— (Włoszczowa) . . . 140
— (Zamość) 185
— (Złoczów) 541
Podlesie Kościelne 352
Podlesiejki 246
Podleszany 426
Podleśce 293
Podlipce 541
Podlipie 414
Podlipki 210
Podliski (Bóbrka) 444
— (Mościska) 466
Podliski Małe 463
Podliski Wielkie 463
Podlodów 179
Podlodówka 169
Podłęże (Bochnia) 408
— (Pińczów) 130
— (Turek) 94
Podłęże Szlacheckie 104
Podłuby Wielkie 454
Podłuże 506
Podłużne 288
Podmalec 414
Podmanasterek 449
Podmanasterz 444
Podmarszczyn 34
Podmichale 496
Podmichałowce 503
Podmojsce 470
Podmonastyrek 530
Podniebyle 457
Podniestrzany 444
Podobin 423
Podobłocie 150
Podolany (Równe) 300
— (Wadowice) 438
Podolce (Rudki) 475
— (Święciany) 235
Podole (Lublin) 166
— (Nowy Sącz) . . . 429
— (Opatów) 125
Podole Stare 150
Podolin (Piotrków) 82
— (Wągrowiec) . . 352
Podolsze 433
Podolszyce 32
Podolszyn 53
Podorosk 218
Podosie (Łomża) 203
— (Prużana) 278
Podoś 23
Podozierany 218
Podpieczary 510
Podpniewki 344
Podrałówka 288
Podrzecze 314
Podrzewie 344
Podsadki 463
Podsarnie 431
Podstary Zamość 185
Podstarzynki 246
Podstole 82
Podstolice (Chodzież) . . . 310
— (Środa) 350
— (Wieliczka) 440
Podstoła 82
Podsumowo-Hultajewo . . . 213
Podszkle 431
Podszumlańce 503
Podśniatynka 536
Podubinka 235
Podusilna 528
Podusów 528
Podwale 138
Podwerbce 494
Podwierzbie 150
Podwiesk 365
Podwilk 431
Podwinie 503
Podwody 156
Podwołoczyska 531
Podworańce 242
Podwysoka 509
Podwysokie (Brzeżany) . . 519
— (Suwałki) 213
— (Zamość) 185
Podwysokie Jeleniewskie . . 213
Podzamcze (Dubno) 284
— (Garwolin) 151
— (Kępno) 320
— (Olkusz) 122
Podzameczek 521
Podzitwa 250
Podzwierzyniec (Łańcut) . . 465
— (Rudki) 475
Poginki 290
Pogiry 259
Pogonów 172
Pogorzałe 115
Pogorzałka 256
Pogorzałki 192
Pogorze 378
Pogorzel (Garwolin) 561
— (Mińsk) 25
— (Warszawa) 53
Pogorzela 322
Pogorzelce (Bielsk) 195
— (Nieśwież) 253
Pogorzelica 319
Pogorzelisko 473
Pogorzyce 412
Pogowiany 230
Pogódki 375
Pogórska Wola 437
Pogórz 394
Pogrzebień 402
Pogrzybów 333
Pogwizdów (Cieszyn) . . . 394
— (Łańcut) 465
— (Rzeszów) 477
Pohabowszczyzna 253
Pohar 504
Pohorany 199
Pohorce 475
Pohorelce 284
Pohorelszczyzna 264
Pohorele 253
Pohorja 256
Pohorylce 529
Pohost 237
Pohost Nowy 223
Pohost Stary 223
Pohost Zahorodny 276
Pohost Zarzeczny 276
Pohrebce 539
Pohulanka 270
Pojakuń 264
Pojałowice 119
Pokaniewo 195
Pokosy 300
Pokośna 210
Pokropiwna 534
Pokrowce 514
Pokrówka 148
Pokrzydowo 363
Pokrzywna 43
Pokrzywnica (Iłża) 107
— (Jędrzejów) . . . 109
— (Pułtusk) 38
Pokrzywno 371
Pokucie 261
Poladowo 347
Polana (Dobromil) 447
— (Lisko) 458
— (Lwów) 463
— (Stary Sambor) . . 485
Polanica 493
Polanka (Krosno) 457
— (Lwów) 463
— (Myślenice) . . . 427
Polanka-Grabie 421
Polanka-Haller 421
Polanka Wielka 433
Polanowice 342
Polanowo 359
Polanówka (Kostopol) . . . 288
— (Tomaszów) 179
Polany (Grybów) 417
— (Kostopol) 288
— (Krosno) 457
— (Krzemieniec) . . . 293
— (Oszmiana) 230
— (Radom) 133
— (Tomaszów) 179
— (Wilejka) 237
— (Żółkiew) 489
Polany Surowiczne 480
Polatycze 143
Polchowa 470
Polczowice 433
Poleckiszki 250
Poledno 383
Poleniki 230
Polesie (Kozienice) 117
— (Łowicz) 21
— (Płońsk) 34
— (Święciany) 571
Polesie Stare 50
Poletyły 195
Police (Kamień Koszyrski) . 270
— (Kolo) 65
— (Sarny) 280
Police Średnie 65
Polichna Dolna 156
Polichno (Konin) 67
— (Piotrków) 82
— (Wyrzysk) 359
Polichnowo (Lipno) 18
— (Wyrzysk) 359
Polichty 437
Policzko 115
Policzna 117
Policzyzna 166
Polik (Brzeziny) 59
— (Sierpc) 47
Polilejki 232
Politanice 82
Politów 115
Polkowo 188
Polków-Sagały 181
Polna 417
Polnica 199
Polonisz 65
Polska Marynka 470
Polska Wieś 313
Polska Wola 174
Polski Konopat 383
Polskie Brzozie 363
Polskie Łąkie 383
Polskie Łopatki 371
Polskie Olędry 323
Polskie Stwolno 383
Polsze 195
Polubicze 183
Poluchów Mały 529
Poluchów Wielki 529
Polwica 350
Połajewek 29
Połajewko 331
Połajewo 331
Połajewo Stare 29
Połaniec 136
Połań 36
Połapy 294
Połazie 181
Połazie Świętochowskie . . 181
Połchowo 378
Połchuny 571
Połczyno 378
Połęczyno 373
Połoczany 264
Połom Duży 408
Połomja 402
Połomy 500
Połomyja 486
Połoneczka 246
Połoneczna 524
Połonice 529
Połonka (Baranowicze) . . 246
— (Łuck) 297
— (Wołkowysk) . . . 218
Połonka Duża 259
Połonkowicze Wielkie . . . 253
Połonna 256
Połońsk 273
Połoski 143
Połowce 523
Połtawka 82
Połtew 529
Połuknia 242
Połupanówka 531
Połusze 235
Pomarzany 16
Pomaski Wielkie 23
Pomerecz 573
Pomiany 188
Pomiarki 507
Pomiechówek 53
Pomieczyno 373
Pomieczyńska Huta 373
Pomierki 377
Pomocno 341
Pomonięta 503
Pomorzany (Gniezno) . . . 313
— (Olkusz) 122
— (Radom) 133
Pomorzany (Zborów) . . . 538
Pomorze 10
Pomosze 235
Pomusie 242
Pomygacze 192
Pomyje 385
Pomykowo 325
Pomyków (Końskie) 115
— (Opoczno) 128
Ponara Wielka 230
Ponarcy 235
Ponarka Mała 230
Ponętów Dolny 65
Ponętów Górny 65
Ponia 237
Poniatowo (Puławy) 172
— (Sierpc) 47
Poniatów 94
Poniatycze 237
Ponice 431
Poniec 313
Poniemen 256
Poniemuńce 250
Ponik 138
Ponikiew (Pułtusk) 38
— (Wadowice) 438
Ponikła 192
Ponikowica 517
Ponikwa 517
Ponikwy 267
Ponizie 228
Poniżany 238
Ponurzyca 151
Poperczyn 160
Popielany 463
Popielawy 59
Popiele 449
Popielewo (Bydgoszcz) . . 308
— (Mogilno) 328
Popielina 97
Popielniki 509
Popielno 581
Popielów 402
Popielżyn Dolny 34
Popielżyn-Zawady 34
Popień 59
Popina 269
Popiołki 201
Popiołówka 210
Popioły 386
Popiszki 242
Popki 226
Popłacin 12
Popławce 210
Popławniki 503
Popławy (Bielsk) 195
— (Lublin) 166
— (Pułtusk) 39
Popowce (Brody) 517

Popowce (Wilejka) 238
— (Zaleszczyki) 536
Popowice (Nowy Sącz) . . 429
— (Przemyśl) 470
— (Wieluń) 97
Popowo (Augustów) . . . 188
— (Oborniki) 331
— (Szamotuły) 344
— (Szczuczyn) 215
Popowo Borowe 39
Popowo Kościelne (Pułtusk) 39
— — (Wągrowiec) . 352
Popowo Stare 347
Popowo Tomkowe 313
Popowo Wonieskie 347
Popowszczyzna 242
Popów (Częstochowa) . . . 104
— (Janów) 156
— (Kalisz) 61
— (Łowicz) 21
— (Węgrów) 181
Popówko 331
Poraduń 250
Poraj (Będzin) 101
— (Hrubieszów) . . . 153
Porajska Huta 82
Poraż 458
Porażyn 329
Porąbka (Będzin) 101
— (Biała) 407
— (Limanowa) 423
— (Olkusz) 122
Porąbka Uszewska 410
Porąbki 112
Porchowa 521
Poręba (Będzin) 101
— (Jarocin) 319
— (Myślenice) 427
Poręba (Ostrów) 208
— (Pszczyna) 399
Poręba Dzierszna 122
Poręba Górna 120
Poręba Mała 429
Poręba Radlna 437
Poręba Spytkowska 410
Poręba Wielka (Limanowa) 423
— — (Oświęcim) . . 433
Poręba-Żegoty 412
Poręby (Mińsk) 25
— (Wieluń) 97
Poręby Dębskie 487
Poręby Dymarskie 456
Poręby Kupieńskie 456
Porodumino 242
Porohy 491
Porojść 250
Poromów 302
Poronin 432
Poroślany 278
Porozów 218
Poroże Stare 61
Porpliszcze 226
Porszewice 70
Porszna 463
Poruby 454
Poruczyn (Brzeżany) . . . 519
Poruczyn (Nowogródek) . . 256
Porudenko 454
Porudno 454
Porwity 61
Poryck 302
Poryte 201
Poryte-Jabłoń 203
Porządzie 39
Porzebel 300
Porzeczany 250
Porzecze (Grodno) 199
— (Kielce) 112
— (Pińsk) 276
— (Rudki) 475
— (Słonim) 259
Porzecze Cerkiewne 226
Porzecze Janowskie 450
Porzecze Lubieńskie . . . 450
Porzecze Zadwórne 475
Posada Górna 481
Posada Jaśliska 481
Posada Nowomiejska . . . 447
Posada Olchowska 481
Posada Rybotycka 447
Posadowa 417
Posadowo (Gostyń) 314
— (Nowy Tomyśl) . . 329
Posadów 179
Posadówka 85
Posądza 120
Posiadały 25
Posiahwa 300
Posiecz 491
Posienicze 276
Poskwitów 120
Posłowice 112
Posługowo 360
Posoka 65
Possywa 304
Postaszowice 101
Postawy 231
Postojno 288
Postoliska 41
Postołów 458
Postołówka 525
Postronna 136
Postruże 34
Posuchów 519
Poszewka 181
Poszumień 235, 571
Pościsze 174
Pośników-Wilbicze 284
Poświętne (Radzymin) . . . 41
— (Śmigiel) 347
— (Wysokie Mazow) . 220
Potakówka 418
Potarzyca (Gostyń) 314
— (Jarocin) 319
Potasznia 264
Potaźnia 335
Potkanna 133
Potoczany 519
Potoczek (Janów) 156
— (Śniatyn) 509
— (Zamość) 185
Potoczyska 494
Potoczyzna 192
Potok (Brzeżany) 519
— (Drohobycz) 449
— (Garwolin) 151
— (Krosno) 457
— (Opoczno) 128
— (Rohatyn) 503
— (Sieradz) 89
— (Stobnica) 138
Potok Czarny 500
Potok Górny 145
Potok-Senderki 185
Potok-Stany 156
Potok Wielki (Janów) 156
— — (Jędrzejów) . . 109
— — (Stary Sambor) 485
Potok Złoty 521
Potoki (Bielsk) 195
— (Lida) 250
Potopowicze 246
Potrzanowo 331
Potrzanowo-Kolonja 331
Potrzasków (Gostynin) . . . 12
— (Łęczyca) 73
Potrzebowo 325
Potrzyn 125
Potulice 352
Potupy 568
Poturzyca 483
Poturzyn 179
Potutory 519
Potworów (Radom) 133
— (Turek) 94
Potylicz 473
Potyry 34
Powałkowice 29
Powerchów 475
Powiacie 223
Powianużka 568
Powiazie 230
Powiażyn 228
Powicie 270
Powidz 353
Powiercie 65
Powiewiórka 235
Powiłańce 250
Powińszczyzna 226
Powitno 450
Powłoka 250, 574
Powodowo 355
Powodów 73
Powórsk 290
Powroźnik 429
Powsin 53
Powsino 32
Poznachowice Dolne 440
Poznachowice Górne . . . 440
Poznanka Gniła 531
Poznanka Hetmańska . . . 531
POZNAŃ 337, 585, 606, 620, 625, 627, 629, 631
Pozowice 421
Pożarki (Łuck) 297
— (Wołkowysk) . . . 218
Pożarowo 344
Pożemiszki 571
Pożeże 521
Pożeżyn 267
Pożóg 172
Pożyźma 250
Poździacz 470
Poździenice 70
Poździmierz 483
Poźniaki 264
Pójło 496
Półko 61
Półków 89
Półbrzeg 256
Półdroże 264
Półrzeczki 423
Półtoranowicze 276
Półwiesk Mały 45
Półwieś 369
Pöchersdorf 598
Prace Małe 14
Pradła 122
Pralniki 261
Prałkowce 470
Prandocin 120
Praszka 95, 557
Praszki 59
Pratkowice 85
Pratków 89
Prawda (Łódź) 78
— (Łuków) 169
Prawęcice 73
Prawęcin 125
Prawno 172
Prawomyśl 310
Prawy Las 213
Prażmów (Grójec) 14
— (Sieradz) 89
Prażuchy 61
Prądnik Biały 421
Prądnik Czerwony 421
Prądocin 317
Prądówka 329
Prądy 308
Prądzona 367
Prądzonka 367
Prątnica 377
Prechów 101
Prehoryłe 153
Preny 235
Presowce 539
Pręczki 45
Prędocin 107
Probabin 494
Probołowice 130
Proboszczewice 32
Probużna 525
Prochenki 158
Prochody 276
Prochy 347
Procyń 328
Prokocice 130
Prokocim 421
Prokopowicze 210
Prokopów 337
Prokowo 373
Prokurawa 499
Promna 14
Promnice 339
Promnik 112
Promno 339
Pronczejkowo 228
Proniatyn 534
Proński 232
Prosienica 208
Prosna 310
Prosowce 537
Prostyń 181
Proszenie 82
Proszew 181
Proszki 223
Proszkowo (Dzisna) 226
— (Mława) 27
Proszowa 534
Proszowice 118
Proszów 320
Proszówki 409
Proście 254
Prościeniec 8
Protesy 514
Prowolniowo 226
Prowżały 261
Prozoroki 226
Próchnowo 310
Prószyn 176
Prówiedniki 166
Prucheńsko 128
Pruchna 394
Pruchnik Miasto 452
Pruchnik Wieś 452
Prud 259
Prudce 250
Prudy 264
Prusie 473
Prusiecko 85
Prusiek 481
Prusin 326
Prusinowice (Łask) 70
— (Opatów) 125
— (Pułtusk) 39
— (Sieradz) 89
Prusinowo (Czarnków) . . . 311
— (Śrem) 349
Prusinów 483
Pruska Mała 188
Pruskałąka 389
Pruskołęka 36
Prusy (Biłgoraj) 145
— (Działdowo) . . . 368
— (Jarocin) 319
— (Kraków) 421
— (Lwów) 463
— (Opatów) 125
— (Sambor) 479
Pruszcz (Świecie) 383
— (Tuchola) 388
Pruszewiec 339
Pruszki 23
Pruszki Wielkie 203
Pruszkowo 347
Pruszków (Kalisz) 61
— (Łask) 70
Pruszków (Warszawa) . 51, 552
Prußce 352
Pruślin 334
Prużana 277, 577
Prybeń 529
Pryciuny 242
Prymaki 250
Pryoma 368
Pryszczowa Góra 163
Prynta 572
Przasnysz 35
Przatów 70
Prząsław 109
Przebędowo 331
Przebieczany 440
Przebrody 281
Przebrodzie 223
Przebródź 297
Przechody 215
Przechowo 383
Przechówko 383
Przeciasów-Las 433
Przecieszyn 433
Przeciszewo 32
Przeciszów 433
Przeciszów-Podlesie 433
Przecław (Brzeziny) 59
— (Mielec) 426
— (Oborniki) 331
Przeczno 386
Przeczyca 434
Przeczyce 101
Przedborów 335
Przedborz 32
Przedbórz (Kolbuszowa) . . 456
Przedbórz (Końskie) . . . 114
Przedbórze 454
Przedecz 55
Przededworze 138
Przedmieście (Łańcut) . . . 465
— (Wolsztyn) 355
Przedmieście Dalsze 107
Przedmieście Dubieckie . . 470
Przedmieście Dynowskie . . 446
Przedmoście 97
Przedpełce 32
Przedrzymichy Małe 489
Przedświt 208
Przedzeń 61
Przedziały 274
Przedzielnica 447
Przedzielnica [Zakład] . . . 626
Przedzielsk 278
Przegaliny Wielkie 174
Przegędza 402
Przeginia 122
Przeginia Duchowna 421
Przeginia Narodowa 421
Przegnojów 529
Przegonina 415
Przegorzały 421
Przegródź 232
Przejma Wysoka 213
Przekopana 470
Przełaj 109
Przełaje 250
Przełajka 396
Przełęk Mały 368

Przełęk Wielki 368
Przełom 199
Przełomka 213
Przełuki 481
Przemiarowo 39
Przemiwólki 489
Przemyków 130
Przemysłów 483
Przemyśl 468, 597, 622
Przemyślany 527
Przeorsk 179
Przepałkowo 379
Przepiórów 125
Przeradowo 23
Przeradz Mały 27
Przerąb 85
Przerośl (Nadwórna) 500
— (Suwalki) 213
Przerwa 280
Przeryty Bór 434
Przesiadłów 59
Przesławice 371
Przesmyki (Siedlce) 176
— (Wilno-Troki) . . . 242
Przespole 61
Przewale 179
Przewały 302
Przewiesie 230
Przewłoczna 541
Przewłoka (Buczacz) 521
— (Radzyń) 174
— (Tomaszów) 179
Przewlóka 259
Przetoczyno 390
Przewodnik 383
Przewodowo 39
Przewodów 483
Przeworsk 471
Przewoziec (Buczacz) . . . 521
— (Kałusz) 496
Przewóz (Garwolin) 151
— (Kartuzy) 373
— (Kozienice) 117
— (Wieliczka) 440
Przewóz Mały 29
Przewóz Nurski 178
Przewóz Tarnowski 117
Przewrotne 477
Przezwody 130
Przeździatka 178
Przeździecko-Mroczki . . . 208
Przeździecko-Pierzchały . . 208
Przędzel 468
Przęsławice 50
Przodkowo 373
Przybojewska Wólka . . . 34
Przyborowo (Brześć n. Bug.) 267
— (Słonim) 259
— (Szczuczyn) 215
Przyborów (Brzesko) . . . 410
— (Żywiec) 442
Przyborówko 354
Przybówka 486
Przybradz 433
Przybranowo 29
Przybroda 339
Przybrodzin 354
Przybrowo 344
Przybychowo 332
Przybyłów (Koło) 65
— (Tłumacz) 510
Przybynów 101
Przybysław 317
Przybysławice (Brzesko) . . 410
— (Miechów) 120
— (Olkusz) 122
— (Opatów) 125
— (Puławy) . . . 172, 562
Przybyszew 14
Przybyszewo 325
Przybyszów (Kępno) . . . 320
— (Radomsko) 85
Przybyszówka 477
Przybyszyn 195
Przychody (Olkusz) 122
— (Oszmiana) 569
— (Radzyń) 174
Przychodzko 329
Przychojec 465
Przydonica 429
Przydworzyce 117
Przydwórz 389
Przygłów 82
Przygodzice 334
Przygodzice 199
Przygodziczki 334
Przyjaźń 373
Przyjma (Mogilno) 328
Przyjma (Słupca) 92
Przyjmy 208
Przykolesie 196
Przykop 426
Przykwa 151
Przylepki 349
Przyłbice 454
Przyłęk (Garwolin) 151
— (Jędrzejów) 110
— (Kolbuszowa) . . . 456
— (Nowy Tomyśl) . . 329
— (Opoczno) 128
— (Włoszczowa) . . . 140
Przyłęk Duży 59
Przyłęki 308
Przyłęków 442
Przyłogi 115
Przyłubie (Bydgoszcz) . . . 308
— (Pułtusk) 39
Przyłubsko 122
Przyłuki 267
Przyłuki Małe 272
Przymiarki 145
Przymiłowice-Podgrabie . . 104
Przymiłów 70
Przymusowa Wola 128
Przymusowo 367
Przymuszewo 388
Przypierno 568
Przypisówka 163
Przyprostynia 329
Przyranie 62
Przyrowa 10
Przyrownica 70
Przyrowo 388
Przyrów 104
Przysieczyn 352
Przysieka 120
Przysieka Stara 347
Przysiersk 384
Przysietnica (Brzozów) . . . 446
— (Nowy Sącz) . . . 429
Przysłup (Kałusz) 496
— (Turka) 512
Przysowy 36
Przystajnia 62
Przystajń 104
Przystałowice Duże 128
Przystałowice Małe 128
Przystań 489
Przystawańce 213
Przystawka 210
Przysucha 128
Przyszowa 423
Przyszowice 402
Przyszów Kameralny . . . 468
Przytarnia 367
Przytkowice 438
Przytocznica 335
Przytoczno 169
Przytulanka 192
Przytuły (Kolno) 201
— (Maków) 23
Przytyk 133
Przywidz 94
Przywieczerzyn 29
Przywilcz 10
Przywitowo 45
Przywitówka 276
Przywory 97
Przyzorz 16
Psarce 344
Psarskie (Poznań) 339
— (Szamotuły) 344
Psary (Będzin) 101
— (Chrzanów) 412
— (Kielce) 112
— (Lubieniec) 398
Psary (Opoczno) 128
— (Ostrów) 334
— (Piotrków) 82
— (Pułtusk) 39
— (Rohatyn) 503
— (Włocławek) 56
Psary Polskie 357
Psary Wielkie 357
Psiarce 250
Pstrągowa Górna 486
Pstrągówka 486
Pstrążna 402
Pstrokonie 70
Pstroszyce 120
Psucin 39
Psuja 226
Psyszczewo 269
Pszczonów 21
Pszczołczyn (Szubin) . . . 345
— (Wysokie Mazow.) . 220
Pszczółki 70
Pszczyna 398, 591, 621
Pszenaj 272
Pszenicznik 493
Pszeniczniki 510
Pszowskie Doły 402, 591
Pszów 402
Ptaki 201
Ptaszkowa 417
Ptaszkowice 70
Ptaszkowo 315
Pturek 345
Puchaczów 166
Puchały 203
Puchały Stare 196
Puchły 196
Puchowicze 573
Puchówka 232
Puciniszki 242
Puck 377, 608
Puczniew 78
Puczyce 158
Puczyny 276
Pudliszki 314
Pudłówek 89
Pudzin 250
Puhacze (Grodno) 199
— (Stołpce) 261
Puhacze Małe 250
Puhaczewo 267
Pukarzów (Radomsko) . . . 85
— (Tomaszów) 179
Pukasowce 506
Pukienicze 508
Pukinin 43
Puków 503
Pul 406
Pulczynów 145
Pulemiec 294
Pulanki 486
Puławy 170
Puławy (Sanok) 481
Pułhanów 297
Pułhany 286
Pułkowo 389
Pułtusk . . . 37, 551, 611, 616
Punżany 242
Puńców 394
Puńsk 213
Pupki 201
Pupkowizna 201
Purgałki 368
Purniewicze 256
Purwiany 250
Purwiniszki 235
Pustelnik (Mińsk) 25
— (Warszawa) 53
Pustki 377
Pustków 435
Pustochowa 313
Pustomycki Majdan 300
Pustomyty (Lwów) 463
— (Równe) 300
Pustynia 435
Puszcza (Rypin) 45
— (Sierpc) 47
Puszcza Marjańska 49
Puszcza Solska 145
Puszczykowiec 347
Puszczykowo-Zaborze . . . 339
Puszkarnia 242
Puszno Godowskie 172
Putiatycze 450
Putiatyńce 503
Putkowice Nadolne 196
Putnowice 148
Putnowice Górne 153
Putryszki 199
Puzdrowo 373
Puzele 264
Puznów Stary 151
Puznówka 151
Puzyry 238
Puźniki (Buczacz) 521
— (Tłumacz) 511
Pychowice 421
Pyry 53
Pyrzowice 101
Pysząca 349
Pyszczyn 313
Pyszkowce 521
Pyszkowo 56
Pyszków 89
Pysznica 468
Pytowice 82
Pyzdry 90
Pyżówka 432

R.

Raba Niżna 423
Raba Wyżna 432
Rabczyce 449
Rabiany 181
Rabieki 232
Rabka 424
Rabuń 238
Racendów 319
Racewicze 238
Racewo 211
Rachanie 180
Rachein 18
Rachiń 493
Rachmanów 293
Rachowicze (Łuniniec) . . . 274
— (Słonim) 259
Rachowiec 256
Rachów Nowy 156
Rachwałowice 130
Raciąż (Sierpc) 46
Raciąż (Tuchola) 388
Raciążek 29
Raciborowice (Hrubieszów) . 154
— (Kraków) 421
Raciborsko 440
Racibory Nowe 220
Racice 342
Racicze 188
Raciechowice 440
Raciniewo 365
Raciszyn 97
Rackuny 250
Racławice (Gorlice) 415
— (Kalisz) 62
— (Miechów) 120
— (Nisko) 468
Racławice (Olkusz) 122
Racławówka 477
Racot 322
Raczki (Augustów) . . 188, 564
— (Kobryń) 272
Raczkiany 230
Raczkowa 481
Raczkowice 85
Raczkowo 352
Raczków 89
Raczkuny 246
Raczniowo 223
Raczyborów 16
Raczyce (Odolanów) . . . 333
— (Prużana) 278
— (Stobnica) 138
Raczyn (Chodzież) 310
— (Dubno) 284
— (Horochów) 286
— (Wieluń) 97
Raczyn Nowy 286
Raczyny 27
Radańska 384
Radaszówka 293
Radawa 452
Radawczyk 166
Radawiec Mały 166
Radcza 506
Radcze 174
Radczysk 281
Radecznica 185
Radelicz 449
Radenice 466
Radgoszcz (Dąbrowa) . . . 414
— (Międzychód) . . . 326
Radkowice (Iłża) 107

Radkowice (Kielce) 112
Radków 180
Radliczyce 62
Radlin (Jarocin) 319
— (Kielce) 112
— (Lublin) 166
Radlin Dolny 402
Radlin Górny 402
Radliniec 319
Radłowice 479
Radłowo 328
Radłów (Brzesko) 410
— (Odolanów) 333
Radochońce 466
Radocina 415
Radocza 438
Radogoszcz 78
Radohoszcz 269
Radojewice 317
Radojewo 339
Radolina 67
Radom (Oborniki) 332
Radom . . . 131, 559, 617, 629
Radomianka 288
Radomice 18
Radomicko 347
Radomierz 355
Radomin 45
Radomno 377
Radomsko 83, 556
Radomyśl (Łuck) 297
— (Siedlce) 176
Radomyśl n. Sanem (Tarnobrzeg) 487
Radomyśl Wielki 425
Radonice 112
Radońsk 379
Radoryż Kościelny 169
Radostków 104
Radostowice 399
Radostowo 385
Radostów (Hrubieszów) . . 154
— (Kamień Koszyrski) . 270
— (Wieluń) 97
Radoszewice 97
Radoszewnica 85
Radoszewo 379
Radoszki (Brodnica) 363
— (Sandomierz) . . . 136
Radoszkowicze 227, 569
Radoszowy Wielkie 402
Radoszyce (Końskie) . . . 115
— (Sanok) 481
Radoszyn 290
Radoszyna 41
Radość 53
Radowicze (Kowel) 290
— (Włodzimierz) . . . 302
Radownia 269
Radów 284
Radruż 473
Raduchów 334
Raducki Folwark 97
Raduczyce 97
Radule 220
Raduń (Kościerzyna) . . . 375
Raduń (Lida) 250
— (Nieśwież) 254
Radusz 326
Radwan 414
Radwanczew 92
Radwanicze Kościelne . . . 267
Radwanka 43
Radwanki 310
Radwanowice 412
Radwanów (Końskie) . . . 115
— (Rohatyn) 503
Radwanówka 156
Radwańce 483
Radyczyny 94
Radymno 451
Radzanowo 32
Radzanów (Mława) 27
— (Radom) 133
Radzewice 349
Radzewo 349
Radzice Małe 128
Radzicz 359
Radzie 192
Radziechowice 85
Radziechowy 442
Radziechów (Luboml) . . . 294
Radziechów 529
Radziechów Stary 29
Radziejewo 381
Radziejowice 8
Radziejów (Hrubieszów) . . 561
Radziejów (Nieszawa) . . . 28
Radziejów (Rybnik) 402
Radziemice 120
Radziewce 228
Radziewczyzna 223
Radzież (Brześć n. Bugiem) 267
— (Sarny) 280
Radzięcin 145
Radziki Duże 45
Radzikowo 34
Radzików Wielki 176
Radziłów 215
Radzimowice 27
Radzionków 404
Radziszewo-Króle 196
Radziszewo-Sieńczuch . . . 196
Radziszów 421
Radziwilmonty 254
Radziwiłki 188
Radziwiłłów 283
Radziwiłłówka 196
Radziwoniszki 250
Radzymin (Płońsk) 34
Radzymin 39, 551
Radzyminek 34
Radzyn 370, 628
Radzyn-Wieś 371
Radzynek 45
Radzyń 173, 562, 630
Radzyń (Szamotuły) 344
Radźki 232
Rafa 365
Rafajłowa 500
Rafałówka (Białystok) . . . 192
— (Łuck) 297
Rafałówka (Sarny) 280
Raguny 243
Rahodoszcze 185
Raj 519
Rajbrot 409
Rajce 256
Rajcza 442
Rajec Poduchowny 133
Rajewszczyzna 228
Rajgród 214
Rajkowy 385
Rajsko (Brzesko) 410
— (Kalisz) 62
— (Kraków) 421
— (Oświęcim) 433
Rajsko Duże 82
Rajtarowice 479
Rajtarówka 138
Rakańce 243
Raki 23
Rakliszki Nowe 250
Rakobuty 524
Rakołupy 148
Rakoniewice 354
Rakowa (Sambor) 479
— (Sanok) 481
Rakowce 568
Rakowczyk 498
Rakowice 421
Rakowicze (Augustów) . . . 188
— (Lida) 250
— (Nieświerz) 254
Rakowiec (Bohorodczany) . 491
— (Gniew) 369
— (Gostynin) 549
— (Horodenka) 494
— (Luboml) 294
— (Lwów) 463
— (Mińsk) 25
— (Podhajce) 527
Rakowiec Wielki 293
Rakowiska (Biała Podlaska) 143
— (Radziechów) . . . 530
Rakownia 332
Rakowo 354
Rakowo-Czachy 203
Rakowo Stare 201
Rakowy Las 270
Raków (Częstochowa) . . . 104
— (Dolina) 493
— (Kępno) 320
— (Opatów) 125
— (Piotrków) 82
Raków (Stołpce) . . . 260, 575
Raków (Wągrowiec) 352
Rakówek 213
Rakówka 145
Rakszany 243
Rakszawa 465
Rakutowo 56
Ralewice 89
Ramleje 373
Ranachów 107
Raniowice 449
Raniżów 456
Rasło 238
Rasna 267, 576
Rassy 82
Rastów 290
Raszczyce 402
Raszew 16
Raszewo 34
Raszewy 319
Raszków (Horodenka) . . . 494
Raszków (Odolanów) . . . 332
Raszków (Włoszczowa) . . 140
Raszkutany 571
Rasztowce 532
Rasztów 41
Raszyn 53
Raściuny 235
Raśniki 300
Rata 473
Rataj Ordynacki 156
Ratajczyce 267
Rataje (Chodzież) 310
— (Słupca) 92
— (Wolsztyn) 355
Rataje Słupskie 138
Ratniów 297
Ratno 289
Ratoszyn (Lublin) 166
— (Radom) 134
Ratowo 27
Ratułów 432
Ratyczów 180
Ratyniec Stary 178
Ratyń 67
Ratyńce 261
Ratyszcze 539
Rawa (Lubartów) 163
Rawa 41
Rawa Ruska 472
Rawa Stara 49
Rawałowice 120
Rawica 134
Rawicz (Piotrków) 82
Rawicz . . 340, 585, 607, 620
Rawiczów 49
Rawszczyzna 483
Rawy 23
Raźniów 517
Raźny Stare 181
Rąb 373
Rąbczyn (Odolanów) . . . 333
— (Wągrowiec) 352
Rąbień 78
Rąbież 34
Rąbin 317
Rąbiń 322
Rąbkowa 429
Rąblów 172
Rączna 421
Rączyna 452
Raty 373
Rdutów 16
Rdzawa 409
Rdzawka 432
Rdziostów 429
Rdzuchów 128
Recemla 256
Recz 361
Reczpol 470
Reczyce 21
Reczyn 32
Reda 390
Redczyce 361
Redkowicze 238
Redków 284
Redociny 82
Reduta 235
Redygierówka 274
Redzeń (Brzeziny) 59
— (Sieradz) 89
Redzyńskie 25
Regetów Niżny 415
Regetów Wyżny 415
Regimin 10
Regnów 43
Regulice 412
Regut 151
Rehberg 454
Rehfeld 444
Reichau 460, 597
Reichenbach 597
Rejencja 386
Rejna 317
Rejowiec (Chełm) 148
— (Wągrowiec) 352
Rejów 112
Rekińce 335
Rekla 85
Reklin 355
Rekliniec 489
Rekownica 375
Rekowo (Puck) 378
— (Sierpc) 47
Rekówka 107
Rekszyn 519
Rekście 218
Rekucie 571
Rembertów 14
Rembielin 36
Rembieskie 89
Rembieszów 70
Rembieszyce 110
Rembów (Gostynin) 12
— (Opatów) 125
Remel (Równe) 300
— (Stolin) 281
Remenów 463
Remieńkiń 213
Remki 12
Remizowce 541
Reniów 539
Reńsko 347
Repechów 444
Repiszki 235
Repki 178
Repty Nowe 405
Repty Stare 405
Repuszycha 230
Repużyńce 494
Reskowo 373
Restarzew Cmentarny . . . 70
Restarzew Środkowy . . . 70
Reszki (Augustów) 188
— (Wejherowo) 390
Reszkowce 211
Reszkuciany 230
Retki 21
Retkinia 78
Retkowo 345
Retków 41
Rewa 378
Rewiatycze 278
Rewica 59
Rębiechowo 373
Rębielice 104
Rębielice Królewskie . . . 105
Rębielice Szlacheckie . . . 105
Rębków Stary 151
Rębowo (Gostyń) 314
— (Płock) 32
Ręczaje Polskie 41
Ręczajska Wola 41
Ręczno 82
Rędziny (Częstochowa) . . 105
— Radomsko 85
Rękawczynek 328
Rękawiec 43
Rękoraj 82
Rększowice 105
Rgielsko 352
Robaczyn 347
Robakowo (Chełmno) . . . 365
— (Śrem) 349
— (Wejherowo) 390
Robczysko 325
Robertów 12
Roczyny 438
Rodaki 122
Rodatycze 450
Rodkiewicze (Baranowicze) . 246
— (Wilejka) 238
Rodohoszcza 256
Rodziewicze 211
Rogacze (Bielsk) 196
— (Grodno) 199
— (Sokółka) 211
Rogaczewo Małe 322
Rogaczówek 85
Rogalewszczyzna 264
Rogalin (Sępolno) 379
— (Śrem) 349
Rogalinek 349
Rogaszyce 335
Rogaszyn 73
Rogatka 154
Rogawka 196
Rogi (Krosno) 457
— (Łódź) 78
— (Radomsko) 85
— (Rybnik 402
Rogienice (Kolno) 201
— (Włoszczowa) . . . 140
Rogieniczki 32
Rogolin 134
Rogotworsk 32
Rogowice 112
Rogowicze 286
Rogowiec 82
Rogowo (Rypin) 45
— (Toruń) 386

Rogowo (Żnin) 360
Rogowo Kościelne 32
Rogowszczyzna 571
Rogozino 32
Rogożajny 213
Rogożewo 341
Rogożyn Stary 188
Rogoźna 402
Rogoźnica (Baranowicze) . . 246
— (Rzeszów) 477
Rogoźnik 101
Rogoźno (Grudziądz) . . . 371
— (Łowicz) 21
Rogoźno (Oborniki) 330, 584, 606, 620
Rogoźno (Tomaszów) . . . 180
Rogoźno Zamek 371
Rogów (Białystok) 192
— (Brzeziny) 59
— (Końskie) 115
— (Puławy) 172
— (Radom) 134
— (Sokołów 177
— (Turek) 94
Rogówko 386
Rogóźnik 432
Rogóźno 514
Rogóźno (Jaworów) 454
— (Lubartów) 163
— (Łańcut) 465
— (Łask) 70
— (Sambor) 479
— (Włocławek) 56
Rogóźniczka 174
Rohaczyn Miasto 519
Rohaczyn Wieś 519
Rohatyn 501, 599
Rohotna 259
Rohozin 226
Rohożnica Mała 218
Rohożnica Wielka 218
Rohożna 272
Rohożne 284
Rohynia 498
Rojewice 317
Rojewo (Inowrocław) . . . 317
— (Kutno) 16
Rojów 336
Rokiciny (Brzeziny) 59
— (Nowy Targ) . . . 432
Rokietnica (Jarosław) . . . 452
— (Poznań) 339
Rokitki 385
Rokitnia Nowa 151
Rokitnia Stara 151
Rokitnica (Kobryń) 272
— (Łask) 70
— (Rawa) 43
— (Rypin) 45
Rokitno (Konstantynów) . . 158
— (Lwów) 463
Rokitno (Sarny) . . . 279, 578
Rokitno (Sarny) 280
— (Włoszczowa) . . . 140
Rokitno Szlacheckie 101
Rokitów 160
Rokity 235
Rokocin 381
Rokosowo 314
Roków 439
Rokszyce (Przemyśl) 470
— (Piotrków) 82
Rokutów 337
Rolbik 367
Role 169
Rolów 449
Romackowszczyzna 230
Romaniuny 571
Romanowe Sioło 537
Romanowo 23
Romanowo Dolne 311
Romanowo Górne 311
Romanów (Bóbrka) 444
— (Łuck) 297
Romanówka (Sandomierz) . 136
— (Sokółka) 211
— (Tarnopol) 534
— (Trembowla) 535
Romanówka Szczurowicka . 602
Romany (Kolno) 201
— (Nowogródek) . . . 256
Romany-Sebory 36
Romany-Sędzięta 36
Romartów 73
Romaszkańce 573
Romaszki 183
Romaszkiewicze 235
Romaszówka 523
Rombark 381
Romczyce 280
Romejki (Nowogródek) . . 256
— (Sarny) 280
Romelki 232
Ropa 415
Ropczyce 434
Ropica Polska 415
Ropica Ruska 415
Ropienka 458
Ropocice 140
Rosenberg 597
Rosenburg 447
Rosiejów 130
Rosko 311
Roskoszówka 154
Rosnówko 339
Rosocha (Koło) 65
— (Rawa) 43
Rosochacz (Czortków) . . . 523
— (Kołomyja) 498
— (Turka) 512
Rosochate Kościelne 208
Rosochatka 388
Rosochaty Róg 213
Rosochowaciec (Podhajce) . 527
— (Skałat) 532
Rosochy (Opatów) 125
— (Prużana) 278
— (Stary Sambor) . . 485
Rososz 151
Rososzyca 334
Rossosz (Biała Podlaska) . . 143
— (Mińsk) 25
Rossoszyca 89
Rostarzewo 354
Rostki 23
Rostki Duże 34
Rostki Wielkie 208
Rostkowo 36
Rostoka (Chełm) 148
— (Konin) 67
Rostoka-Brzeziny 429
Rostoka Wielka 429
Rostoki (Jasło) 418
— (Kosów) 499
— (Krzemieniec) . . . 293
Rostołty 192
Rostowa 47
Rostyniany 243
Rosulna 491
Roszczki 344
Roszki 324
Roszki-Wodzki 220
Roszkowa Wola (Radomsko) 85
— — (Rawa) 43
Roszkowo 341
Roszków 319
Roszniów 511
Roś 218
Rościewicze 218
Rościmin 359
Rościnno 352
Rościszewo 47
Rośle 65
Rotembark 375
Rotnica 199
Rottenhan 595
Roubowicze 264
Rowbick 196
Rowele 213
Rowień 402
Rowiny (Nowogródek) . . . 256
— (Włodawa) 183
Rowiska 181
Rowy (Garwolin) 151
— (Sieradz) 89
Rozalin (Radzymin) 41
— (Słupca) 92
— (Tarnobrzeg) . . . 487
Rozalówka 483
Rozbity Kamień 178
Rozbórz 471
Rozbórz Długi 452
Rozbórz Okrągły 452
Rozdół 512
Rozdrażew 324
Rozdrażewek 324
Rozdziałowice 475
Rozdziele (Bochnia) 409
— (Gorlice) 415
Rozdzin 82
Rozedranka Stara 211
Rozembark 415
Rozgarty (Chełmno) 365
— (Toruń) 387
Rozhadów 539
Rozhurcze 508
Rozięcin 148
Rozkochów 412
Rozkopaczów 163
Rozkosz 148
Rozłucz 512
Rozniszew 117
Roznoszyńce 537
Rozpłucie 163
Rozprza 82
Rozpucie 447
Rozstępniewo 341
Rozstrzębowo 345
Roztoczki 493
Roztoka 423
Roztopy 185
Roztropice 393
Rozwadów (Tarnobrzeg) . . 486
Rozwadów (Żydaczów) . . . 514
Rozwadówka 183
Rozważ (Zdołbunów) 304
— (Złoczów) 541
Rozwory 206
Rozworzany 529
Rozwozin 27
Rożan 22
Rożan Nowy 274
Rożanówka 536
Rożdżałów (Chełm) 148
— (Sokal) 483
Rożdżały 89
Rożen 29
Rożen Mały 499
Rożen Wielki 499
Rożental (Lubawa) 377
— (Starogard) 381
Rożki 218
Rożniatowice 82
Rożniatów (Dolina) 492
Rożniatów (Jarosław) . . . 452
— (Turek) 94
Rożniaty 342
Rożnica 140
Rożnowo 332
Rożnów (Kosów) 499
— (Nowy Sącz) . . . 429
Rożubowice 470
Rożyska 532
Rożyszcze 295, 580
Rożdzień 396
Rożwienica 452
Rój 402
Rów 375
Równa 89
Równe [Königsau] (Drohobycz) 449
Równe (Krosno) 457
— (Radzymin) 41
RÓWNE 298, 580
Równepole 310
Równia (Kałusz) 496
— (Lisko) 458
Równo 294
Róża (Gniezno) 313
— (Łask) 70
— (Pilzno) 434
— (Nowy Tomyśl) . . 329
Róża Nowa 329
Róża Stara 169
Różana 272, 577
Różaniec Główny 145
Różanka (Lida) 250
— (Sokal) 483
— (Strzyżów) 486
— (Włodawa) 183
— (Żółkiew) 489
Różanka Niżna 504
Różanka Wyżna 504
Różanna (Mogilno) 328
— (Świecie) 384
Różanystok 211
Róże 45
Różki 160
Różniaty 425
Różnowo 365
Różopole 324
Różowola 541
Różyca 59
Różyce (Łęczyca) 73
— (Łowicz) 21
Rubcze 300
Rubelniki 235
Rubiel 281
Rubież (Łuniniec) 274
— (Postawy) 232
Rubieża 243
Rubieżewicze 261
Rubinkowo 387
Rubionka 243
Rublin 521
Rubno 243
Ruchcza 281
Ruchenna 65
Ruchna 181
Ruchocice 355
Ruchocin 354
Ruchocinek 354
Ruczynów 138
Ruda (Białystok) 192
— (Bóbrka) 444
— (Chełm) 148
— (Chełmno) 365
— (Iłża) 107
— (Konin) 67
— (Krotoszyn) 324
— (Lida) 250
— (Luboml) 294
— (Łańcut) 465
— (Łask) 70
— (Łódź) 78
— (Łuków) 169
— (Mielec) 426
— (Nisko) 468
— (Opatów) 125
— (Ostrów) 208
— (Rohatyn) 503
— (Rypin) 45
— (Sandomierz) . . . 136
— (Sieradz) 89
— (Szczuczyn) 215
— (Świętochłowice) . 404
— (Wieluń) 97
— (Wyrzysk) 359
— (Żydaczów) 514
Ruda Brodzka 517
Ruda za Bugiem 524
Ruda Jaworska 259
Ruda Kameralna 410
Ruda Kochanowska 454
Ruda Kołtowska 541
Ruda Komorska 92
Ruda Kościelna 125
Ruda Krakowiecka 454
Ruda Krechowska 489
Ruda Maleniecka 115
Ruda Mała 134
Ruda Pabjanicka 76
Ruda Różaniecka 460
Ruda Sielecka 524
Ruda Strawczyńska 112
Ruda Tałubska 151
Ruda Tarnowska 151
Ruda Wieczyńska 92
Ruda Wielka 134
Ruda Wolińska 176
Ruda Wołoska 180
Ruda Żurawiecka 473
Rudak 387
Rudaki 199
Rudańce 463
Rudaw 18
Rudawa 412
Rudawa-Okolica 223
Rudawka (Augustów) . . . 188
Rudawka ad Bircza (Dobromil) 447
Rudawka p. Nanową (Dobromil) 447
Rudawka (Nieśwież) 254
— (Sokółka) 211
Rude 25
Rudenka 458
Rudenko Ladzkie 530
Rudka (Bielsk) 196
— (Chełm) 148
— (Dubno) 284
— (Jarosław) 452
— (Krasnystaw) . . . 160
— (Krzemieniec) . . . 293
— (Lubaczów) 460
— (Łuck) 297
— (Postawy) 232
— (Radomsko) 85
— (Suwałki) 213
— (Tarnów) 437
— (Włodawa) 183
— (Zamość) 186
Rudka Kijańska 163
Rudka Łowiecka 148
Rudka-Tartak 213
Rudki [Zofjówka] (Dubno) . 285
Rudki (Kozienice) 117
Rudki 474
Rudki (Stobnica) 138
— (Września) 357
Rudkowszczyzna 211
Rudna 359
Rudna Mała 477
Rudna Wielka 477
Rudnia (Horochów) 286
— (Kossów) 273
— (Kostopol) 288
— (Lida) 250

Rudnia (Łuck) 297
— (Oszmiana) 230
— (Sarny) 280
— (Wilno-Troki) . . . 243
— (Wołożyn) 264
Rudnia Łęczyńska 288
Rudnia-Staryki 280
Rudnicze 352
Rudniczysko 320
Rudnik (Cieszyn) 394
— (Grudziądz) 371
— (Iłża) 107
— (Janów) 156
— (Konstantynów) . . 158
— (Krasnystaw) . . . 160
— (Lublin) 166
— (Łowicz) 21
— (Łuków) 169
— (Myślenice) 427
Rudnik (Nisko) 467
Rudnik Szlachecki 156
Rudnik Wielki 101
Rudniki (Będzin) 101
— (Częstochowa) . . . 105
— (Grodzisk) 315
— (Kowel) 290
— (Mościska) 466
— (Podhajce) 527
— (Prużana) 278
— (Radzymin) 41
— (Śniatyn) 509
— (Turek) 94
— (Wieluń) 97
— (Wilno-Troki 243
— (Żydaczów) 514
Rudno (Chełm) 148
— (Chrzanów) 413
— (Gniew) 369
— (Lubartów) 163
— (Lwów) 463
— (Mińsk) 25
— (Radzyń) 174
Rudno Dolne 120
Rudno Jeziorowe 36
Rudolfsdorf 509
Rudołowice 453
Rudołtowice 399
Rudomino 243
Rudowsie 243
Rudy (Puławy) 172
— (Szubin) 345
Rudy Rysie 410
Rudze 433
Rudzice 393
Rudziczka 400
Rudzie 223
Rudziec Mały 272
Rudzieniec 174
Rudzienko (Lubartów) . . . 163
— (Mińsk) 25
Rudziewicze (Postawy) . . . 232
— (Wołkowysk) . . . 218
Rudziewszczyzna 261
Rudziszki 243
Rudzk Wielki 29
Rugajce 264
Rukawczyce 256
Rukojnie 243
Rukomysz 521
Rulewicze 250
Rulikówka 483
Rum 264
Rumia 390
Rumian 377
Rumianek 339
Rumienica 377
Rumin 67
Rumno 475
Rumoka 27
Rumosz 483
Rungury 501
Runowo (Śrem) 349
— (Wągrowiec) 352
Runowo Kraińskie 359
Rupejki 218
Rupienka 442
Rupin (Maków) 23
— (Przasnysz) 36
Rupniów 423
Ruptawa 402
Ruptawiec 402
Rury Bonifraterskie 166
Rury Wizytkowskie 166
Rusaki (Lida) 250
— (Stołpce) 261
Rusibórz 350
Rusiec 71
Rusiłów (Buczacz) 521
— (Kamionka Strum.) . 524
Rusin 483
Rusinowice 398
Rusinowicze 246
Rusinowo (Rypin) 45
— (Strzelno) 342
Rusinów 86
Rusiny (Baranowicze) . . . 246
— (Postawy) 232
Ruska Wieś 470
Ruski Bród 115
Ruskie 186
Ruskie Piaski 186
Rusko 319
Ruskołęka 208
Ruskowola 163
Rusków 158
Rusnów 302
Rusocice 421
Rusocin 349
Rusociny 82
Rusowszczyzna 254
Rusów 509
Russów 62
Rustweczko 466
Rusywel 300
Ruszcza 421
Ruszczyn 82
Ruszczyny 10
Ruszczyzna 180
Ruszelczyce 470
Ruszki 29
Ruszkowice 115
Ruszkowo (Nieszawa) . . . 29
— (Pułtusk) 39
— (Rypin) 45
Ruszków (Koło) 65
— (Opatów) 125
Ruszów 186
Ruś Nowa 220
Rutka 256
Rutki 203
Rutki-Lenki 10
Rutki Nowe 188
Rutkiewicze Nowe 256
Rutkowice 368
Ruzdwiany (Rohatyn) . . . 503
— (Trembowla) . . . 535
Rużyn 290
Rybaki (Bielsk) 196
— (Chojnice) 367
— (Kartuzy) 373
— (Wilejka) 238
Rybarzowice 407
Rybcza 293
Rybczewice 160
Rybczyn 238
Rybczyzna 215
Rybianka 115
Rybie 148
Rybie Nowe 423
Rybie Stare 423
Rybieniec 365
Rybienko 39
Rybin 336
Rybitew 50
Rybitwy (Lipno) 18
— (Wieliczka) 440
Rybka 97
Rybna (Kraków) 421
— (Tarnowskie Góry) . 405
Rybnik (Białystok) 192
— (Drohobycz) 449
Rybnik 400, 591
Rybniki 519
Rybno (Częstochowa) . . . 105
— (Gniezno) 313
— (Kobryń) 272
— (Kosów) 499
— (Lubawa) 377
— (Pułtusk) 39
— (Stanisławów) . . . 506
— (Sochaczew) 50
— (Włocławek) 56
Robotycze 447
Rybowo 352
Rycerka Dolna 442
Rycerka Górna 442
Rychcice 449
Rychława 384
Rychłocice 97
Rychnowo 371
Rychnów 62
Rychtal 319
Rychwał 66
Rychwałd (Gorlice) 415
— (Tarnów) 437
Rychwałd (Żywiec) 442
Rychwałd Królewski 371
Rychwałdek 442
Rycice 36
Rycza Rządowa 250
Ryczów 433
Ryczówek 122
Ryczychów 475
Ryczyny 181
Ryczyska 151
Ryczywół (Kozienice) . . . 117
Ryczywół (Oborniki) . 330, 584
Rydlewo 361
Rydoduby 523
Rydoml 293
Rydułtowy Dolne 402
Rydułtowy Górne 402
Rydzewo 10
Rydzewo Szlacheckie . . . 215
Rydzów 426
Rydzyna 324
Rydzyny 71
Rydzyń 27
Rygałówka 188
Ryglice 437
Rygol 213
Rykały 14
Ryki (Garwolin) 151
— (Radom) 134
Rykonty 243
Rykoszyn 112
Ryków (Skole) 504
— (Złoczów) 541
Ryków-Żłoby 541
Rylowa 410
Rylsk Duży 43
Rylsk Mały 43
Rymacze 294
Rymanów 479
Rymcele 228
Rymdziuny 573
Rymki 232
Rymosze 230
Rymowicze 264
Rymszany 223
Rymszańce 235
Rymuny 243
Rynarzewo 344
Rynek 377
Rynki 278
Rynkówka 369
Ryńsk 389
Rypałki Rządowe 45
Rypianka 496
Rypin 44, 552
Rypinek 62
Rypne 493
Rypułtowice 71
Rysiny 65
Ryszewek 18
Ryszewo 361
Ryszki 14
Ryszkowa Wola 453
Ryświanka 300
Rytel 367
Rytele-Olechny 178
Rytele Święckie 178
Ryteń 235
Rytro 429
Rytwiany 136
Rywałd 381
Rywałdzik 377
Rywoczyny 368
Ryzguny 235
Ryżyn 326
Rzachta 25
Rzadkowo 310
Rzadkwin 342
Rząbiec 140
Rzące 220
Rząchowa 410
Rządz 371
Rządza 25
Rząsawy 105
Rząska 421
Rząśnia 86
Rząśnik (Łomża) 203
— (Pułtusk) 39
Rząśnik Włościański 208
Rząśno 21
Rzążew 176
Rzechów 107
Rzechówek 23
Rzechta (Sieradz) 89
— (Turek) 94
Rzecin 344
Rzeczki (Kossów) 273
— (Równe) 300
— (Wilejka) 238
Rzeczków 134
Rzeczków Poduchowny . . 82
Rzecznie 568
Rzeczniów 107
Rzeczyca (Brześć n. Bugiem) 267
— (Janów) 156
— (Kamień Koszyrski) . 270
— (Puławy) 172
— (Radzyń) 174
— (Rawa) 43
— (Rawa Ruska) . . . 473
— (Równe) 300
— (Stolin) 281
Rzeczyca Długa 487
Rzeczyca Księża 156
Rzeczyca Okrągła 487
Rzeczyca Sucha 136
Rzeczyca Ziemiańska . . . 156
Rzeczyczany 450
Rzeczyszcze 285
Rzegnowo 313
Rzegocin 138
Rzegocina 409
Rzejowice 86
Rzeki 423
Rzeki Duże 86
Rzekuń 206
Rzemień 426
Rzeniszów 101
Rzepedź 481
Rzepiczna 388
Rzepiennik Biskupi 415
Rzepiennik Marciszewski . . 415
Rzepiennik Strzyżewski . . 415
Rzepiennik Suchy 415
Rzepin 107
Rzepinek 107
Rzepińce 521
Rzepiska (Kartuzy) 373
— (Nowy Targ) . . . 432
Rzepiszew 89
Rzepki 78
Rzeplin (Jarosław) 453
— (Olkusz) 122
— (Tomaszów) 180
Rzepnik 457
Rzepniki 192
Rzepniów 524
Rzepowo 342
Rzerzęczyce 86
Rzesza Wielka 243
Rzeszczynka 183
Rzoszotary 440
Rzeszotary-Stara Wieś . . . 47
Rzeszotków 176
Rzeszów 475, 611, 622
Rzeszówek 110
Rzeszyn 342
Rześniate 493
Rześniówka 293
Rzetnia 320
Rzewin 34
Rzewnie 23
Rzewuszki 158
Rzezawa 409
Rzeżewo 56
Rzeżęcin 381
Rzęczkowo 387
Rzędkowice 122
Rzędków Stary 49
Rzędowice 120
Rzędzianowice 426
Rzędzin 437
Rzęgnowo 36
Rzęsna Polska 463
Rzęsna Ruska 463
Rzgów (Konin) 67
— (Łódź) 78
Rzochów 426
Rzozów 421
Rzucewo 378
Rzuchowa 437
Rzuchów (Koło) 65
— (Łańcut) 465
— (Opatów) 125
— (Rybnik) 402
Rzuców 115
Rzy 10
Rzyczka 499
Rzyczki 473
Rzyki 439
Rzymsko 94
Rżaniec 23

S.

Sabaudja 180
Sabinów 105
Sabinówka 530
Saczkowce 211
Saczyn 62
Sadek 115
Sadki (Krzemieniec) 293
— (Lipno) 18
— (Wyrzysk) 359
— (Zaleszczyki) 536
— (Zdołbunów) 304
Sadkowa Góra 426
Sadkowice (Iłża) 107
— (Rawa) 43
— (Sambor) 479
Sadkówek 125
Sadlinek 363
Sadlno 29
Sadłogoszcz 345
Sadłowice 136
Sadłowina 213
Sadłowo (Rypin) 45
— (Sierpc) 47
Sadogóra 320
Sadokrzyce 89
Sadoleś 181
Sadowie 334
Sadowiec 97
Sadowne 181
Sadowo 211
Sadów (Lubieniec) 398
— (Łuck) 297
Sadurki 172
Sady (Bielsk) 196
— (Gostynin) 12
— (Poznań) 339
Sady Wielkie 285
Sadykierz (Kalisz) 62
— (Pułtusk) 39
— (Rawa) 43
Sadzawa 491
Sadzawka 500
Sadzawki 532
Sahryń 154
Sajczyce 148
Sajków 463
Sajówka 143
Saki (Bielsk) 196
— (Kobryń) 272
— (Mołodeczno) 228
Sakowicze 568
Sakowszczyzna 264
Salamony 97
Salmopol 407
Salno 308
Salomin 156
Salomonka 34
Salówka 523
Sałasze 473
Sałki 12
Sałki Wielkie 243
Samarowicze 218
Samary 270
Samarzewo 92
Sambor 477, 622
Samborek 421
Samborzec 136
Samociążek 308
Samocice 414
Samogoszcz 151
Samojłowicze (Prużana) . . 278
— (Wołkowysk) . . . 218
Samoklęski (Jasło) 418
— (Lubartów) 163
Samoklęski Małe 345
Samołęż 344
Samołuskowce 525
Samostrzały 300
Samostrzel 359
Samowicze 143
Samów 101
Sampława 377
Samsieczno 308
Samsonów 112
Samułki Wielkie 196
Sancygniów 130
Sandomierz 135, 617
Sangródź 59
Sania 367
Sanie 78
Sanka 413
Sanki 232
Sanniki (Gostynin) 12
— (Mościska) 466
— (Wysokie Mazow.) . 220
Sanoczany 470
Sanoczek 481
Sanogoszcz 43
Sanok 479
Sapahów 506
Sapieżanka 601
Sapieżyn 583
Sapohów 516
Sapowa 527
Sapowice 339
Sapożyn 300
Sapy 21
Sarańczuki 519
Sarbia (Czarnków) 311
— (Wągrowiec) 352
Sarbice (Kielce) 112
— (Koło) 65
Sarbiewo 34
Sarbinowo (Gostyń) 314
— (Poznań) 339
— (Żnin) 361
Sarbka 311
Sarnaki 159
Sarnetki 213
Sarniki 444
Sarnki Dolne 503
Sarnki Górne 503
Sarnki Średnie 503
Sarnowa 340
Sarnowa Góra 10
Sarnowo (Chełmno) 365
Sarnowo (Kościerzyna) . . 375
— (Włocławek) . . . 56
Sarnowo-Grady 34
Sarnów (Kozienice) 117
— (Łódź) 78
— (Łuków) 169
Sarnówek 125
Sarnówka (Nieszawa) . . . 29
— (Żółkiew) 489
Sarny (Garwolin) 151
— (Jaworów) 454
Sarny 278, 578
Sarny-Mielniki 454
Saroczyce 199
Sartowice 384
Sarzyna 465
Sasiny 196
Saska Lipka 254
Sasów 540
Satyjów 285
Sawałuski 521
Sawczyn 483
Sawice 178
Sawickie 226
Sawicze 246
Sawin 148
Sawłaniszki 571
Sączkowo 347
Sączów 101
Sądowa Wisznia 466
Sądzia 325
Sągajły 250
Sąsiadka 186
Sąsiadowice 479
Sąsieczno 18
Sąspów 122
Sątopy 330
Schodnica 449
Schodno 375
Schönanger 426
Schönthal 595
Secemin 140
Sechna 423
Secymin 50
Sejny 212
Sekursko 86
Seligów 21
Semborz 47
Semenów 535
Semenówka 494
Semerówka 454
Semiankowska Wólka . . . 39
Semiduby Czeskie 285
Semiechocze 267
Semigrany 300
Semlinek 381
Seneczów 493
Seniszki 235
Sеńkowice 473
Seńków 519
Serachowicze 290
Serafin 201
Serafiny 250
Serafińce 495
Serbinów 112
Serebryszcze (Chełm) . . . 148
— (Słonim) 259
Seredne (Kałusz) 496
— (Podhajce) 527
Serednica 458
Serednie Wielkie 458
Serdyca 463
Seredynki 534
Seredyńce 534
Seredzice 107
Seretec 539
Serniczki 286
Serniki 276
Serock (Świecie) 384
Serock (Pułtusk) 37
Seroczyn (Ostrołęka) . . . 206
— (Siedlce) 176
Serokomla 169
Serpelice 159
Serwery 539
Serwis 112
Sewerynowo 23
Sewerynówka 174
Sędek 125
Sędeń Duży 12
Sędowice 110
Sędowo 328
Sędzice 89
Sędziejowice (Łask) 70
— (Stobnica) 138
Sędzimirowice 62
Sędzin 29
Sędzinko 344
Sędziszewice 130
Sędziszowa 417
Sędziszów (Jędrzejów) . . . 110
Sędziszów (Ropczyce) . . . 434
Sędziny 344
Sędziwojewo 357
Sękocin 53
Sękowa 415
Sękowo (Nowy Tomyśl) . . 330
— (Szamotuły) 344
Sępichów 138
Sępochów 25
Sępolno 378, 609
Siamiatycze 193
Sianki 512
Sianowo 373
Sianowska Huta 373
Siarcza Łąka 206
Siary 415
Siąszyce 67
Sichów 463
Sichów Mały 138
Sicienko 308
Siderka 211
Sidorki 143
Sidorów 525
Sidra 211
Sidzina (Kraków) 421
Sidzina (Maków) 424
Siebieczów 483
Siechnowicze 272
Siechów 508
Sieciechowice 122
Sieciechów (Lwów) 463
— (Kozienice) 117
Sieciechów-Opactwo 612
Siecień 32
Siecinięta 238
Sieczychy 208
Siedlanka 456
Siedlanów 174
Siedlątków 94
Siedlce (Łask) 71
— (Nowy Sącz) . . . 429
Siedlce . . . 175, 563, 618, 624
Siedlec (Bochnia) 409
— (Chrzanów) 413
— (Częstochowa) . . . 105
— (Gostyń) 314
— (Łęczyca) 73
— (Radomsko) 86
— (Środa) 350
— (Tarnów) 437
— (Wolsztyn) 355
Siedlec Duży 101
Siedlec Mirowski 105
Siedleczka 471
Siedlemin 319
Siedlików 336
Sieglimowo 342
Siedliska (Bóbrka) 444
— (Brzozów) 446
— (Grybów) 417
— (Jaworów) 454
— (Koło) 65
— (Krasnystaw) . . . 160
— (Lwów) 463
— (Przemyśl) 470
— (Rawa Ruska) . . . 473
— (Rzeszów) 477
— (Stanisławów) . . . 506
— (Tarnów) 437
— (Włoszczowa) . . . 140
— (Zamość) 186
Siedliska-Bogusz 434
Siedliska Bredtheim 599
Siedlisko 288
Siedliszcze (Chełm) 148
— (Hrubieszów) . . . 154
— (Kowel) 290
— (Włodawa) 183
Siedliszcze Małe (Kostopol) 288
— — (Sarny) 280
Siedliszczki 166
Siedliszowice (Dąbrowa) . . 414
— (Olkusz) 122
Siedmiarki 297
Siedmiorogów 323
Siedzica 238
Siedzieniewicze 199
Siedzów 151
Sieheniowszczyzna 267
Siehniewicze 278
Siejłowicze 254
Siekany 571
Siekierczyce 479
Siekierczyna (Grybów . . . 417
— (Limanowa) 423
Siekierczyn 495
Siekierki 220
Siekierki Wielkie 350
Siekierno 113
Siekierzyce 254
Siekierzyńce 525
Sieklówka Dolna 418
Siekluki (Bielsk) 196
— (Radom) 134
Siekowo 347
Siekówko 347
Siekuń 290
Sielawicze 259
Sielc 208
Sielc Nowy 23
Sielce (Gostynin) 12
— (Jędrzejów) 110
— (Łowicz) 21
— (Puławy) 172
Sielczyk 143
Siele 196
Sielec (Chełm) 148
— (Horochów) 286
— (Inowrocław) . . . 317
— (Kowel) 290
— (Lida) 250
— (Nowogródek) . . . 256
— (Opoczno) 128
— (Pińczów) 130
— (Prużana) 278
— (Przemyśl) 470
— (Sambor) 479
— (Sarny) 280
— (Sokal) 483
— (Stanisławów) . . . 506
— (Stobnica) 138
— (Tarnobrzeg) 487
— (Włodzimierz) . 302, 614
— (Żnin) 361
Sielec Bieńków 524
Sielec Nowy 341
Sieledczyki 261
Sieliszcze 276
Sielnica 470
Sielpia 115
Sieluń 23
Siemakowce (Czortków) . . 523
— (Horodenka) 495
— (Kołomyja) 498
Siemcicha 27
Siemeżyce 256
Siemiachówka 537
Siemianice 320
Siemianowice 396
Siemianowo 313
Siemianów 16

Siemianówka 463
Siemiatycze 565
Siemiątkowo-Koziebrody . 47
Siemiątkowo Rogalne . . . 47
Siemiechów (Łask) 71
Siemiechów (Tarnów) . . . 437
Siemienice 16
Siemienie 32
Siemień (Łomża) 203
— (Radzyń) 174
Siemierniki 230
Siemierz 180
Siemiginów 508
Siemikowce (Podhajce) . . 527
— (Stanisławów) . . . 506
Siemińcze 521
Siemionki 238
Siemionowicze (Postawy) . . 232
— (Słonim) 259
Siemionowszczyzna 269
Siemionówka (Grodno) . . 199
— (Wołkowysk) . . . 218
Siemkowice 97
Siemkowo (Nowogródek) . 256
— (Świecie) 384
Siemnice 180
Siemonia 101
Siemoń 387
Siemowo 314
Siemuszowa 481
Sieniakowa 523
Sieniawa (Jarosław) 451
Sieniawa (Sanok) 481
— (Nowy Targ) . . . 432
— (Zbaraż) 537
Sieniawka 460
Sieniczenięta 256
Sieniec 97
Sieniewice 196
Sienkienięta 264
Sienna 442
Sienne 300
Siennica 25, 615
Siennica Królewska . . 160, 161
Siennica-Lipusy 208
Siennica Nadolna 161
Siennica Różana 161
Siennickie Budy 39
Sienno (Bydgoszcz) 308
— (Iłża) 107
— (Nowogródek) . . . 256
— (Wągrowiec) 352
Siennów 471
Sieńków 530
Sieńsko 110
Siepraw 440
Sieprówki 166
Sieradowice 113
Sieradowo 273
Sieradz 87
Sieradza 414
Sieradzice 130
Sierakośce 470
Sierakowice 373
Sierakowice Lewe 21
Sierakowice Prawe 21
Sierakowo (Kościan) 322
— (Sierpc) 47
— (Wąbrzeźno) . . . 389
Sierakowska Huta 373
Sierakowy 29
Sieraków (Częstochowa) . . 105
— (Gostynin) 12
— (Kielce) 113
Sieraków (Międzychód) 326, 583
Sieraków (Warszawa) . . . 53
— (Wieliczka) 440
Sierakówek (Gostynin) . . . 12
Sierakówko 332
Sierbowce 122
Siercza 594
Sierhiejówka 297
Sierki 220
Sierosław 384
Sierosławice (Końskie) . . 115
— (Miechów) 120
Sieroszewice 334
Sierpc 46
Sierpowo 347
Sierskowola 151
Siersza 413
Sierszew 319
Sierzchowo 29
Sierzchowy 43
Sierzchów (Kalisz) 62
— (Łowicz) 21
Sierzniki 21
Sierzputy Zagajne 203
Sierżawy 108
Siesławice 138
Siestratyn 285
Sieśki 192
Sietesz 471
Sietnica 415
Siewaszki 218
Siewierz 101
Siewruki (Baranowicze) . . 246
— (Wilno-Troki) . . . 243
Sięciaszka 169
Sięganów 71
Sijańce 304
Sikawa 78
Sikorka 122
Sikory 47
Sikory-Piotrowięta 220
Sikorz 379
Sikorzyce 414
Sikorzyn 314
Sikorzyno 373
Sikórz 32
Sikunie 230
Silna 326
Silna Nowa 330
Silnica 86
Silniczka 86
Silno (Chojnice) 367
— (Łuck) 297
— (Toruń) 387
Silpia 140
Simakowo 254
Simony 232
Simoradz 394
Sinia Góra 264
Siniawka 254
Sinice 226
Siniowce 293
Siniów 300
Sinki 228
Sinkiewicze 274
Sinogóra 27
Sinołęka 181
Sińków 536
Siołkowa 417
Sioło Wielkie 250
Siomaki 290
Siomki (Piotrków) 82
— (Święciany) 235
Siostrzytów 166
Siółko 527
Siółko ad Bożyków 527
Sipiory 345
Sitaniec 186
Sitarówka 297
Sitanerówka 600
Sitce Wielkie 226
Sitne 41
Sitno (Dubno) 285
— (Radzyń) 174
— (Sępolno) 379
— (Zamość) 186
Sitowicze 290
Sitowiec 308
Sityck 281
Siwalka 172
Siwce 238
Siwiałka 385
Siwica (Mołodeczno) 228
— (Stołpce) 261
Siwka Kałuska 496
Siwka Wojniłowska 496
Siwki 288
Siworogi 529
Siwkowo 199
Skadle 138
Skaje 215
Skajstery 243
Skalbmierz 130
Skalmierz 62
Skalmierzyce Nowe 334
Skalmierzyce Stare 334
Skała (Borszczów) 515
— (Olkusz) 122
Skałat 530
Skałat Stary 532
Skaratki 21
Skarbanowo 65
Skarbiewo 308
Skarboszewo 357
Skarbuciany 243
Skarlin 377
Skarszew 62
Skarszewy (Grudziądz) . . 371
Skarszewy (Kościerzyna) . . 374
Skaryczew 131
Skarydzew 336
Skaryszewska Huta 134
Skarzyce (Będzin) 101
— (Pułtusk) 39
Skarzyn 94
Skarzyn Stary 208
Skarżysko Kościelne 108
Skarżysko Książęce 115
Skaszyn 56
Skawa 424
Skawce 439
Skawica 424
Skawinki 420
Skawina 439
Skąpe 387
Skęczniew 94
Skępe 18
Skępsk 389
Skibin 29
Skibniew-Podawce 178
Skiby 294
Skidel 197, 565
Skidzin 433
Skieblewo 188
Skierbieszów 186
Skierdy 53
Skiereszewko 313
Skierniewice 48, 611
Skiłądziszki 230
Skindzierz 211
Skirdzimy 230
Składańce 250
Składziste 429
Skłoby 115
Skłóty 16
Skłudzewo 387
Skniłów (Lwów) 463
Skniłów (Złoczów) 541
Skobełka 286
Skobyczówka 492
Skoczkowo 47
Skoczów 393, 610
Skoczykłody 49
Skojdziszki 243
Skoki (Brześć n. Bugiem) . 267
— (Lubartów) 163
— (Puławy) 172
Skoki (Wągrowiec) 351
Skoki Duże 56
Skoków (Koźmin) 323
— (Puławy) 172
Skokum 92
Skole 503
Skolimów 53
Skołatowo 34
Skołoszów 453
Skołyszyn 418
Skomielna Biała 424
Skomielna Czarna 424
Skomlin 97
Skomorochy (Buczacz) . . . 521
— (Sokal) 483
— (Tarnopol) 534
Skomorochy Małe 154
Skomorochy Nowe 503
Skomorochy Stare 503
Skomorosze 535
Skomoroszki (Grodno) . . . 199
Skomoroszki (Nieśwież) . . 254
Skopanie 487
Skopów 470
Skopówka 511
Skoraczewo 359
Skoraszowice 314
Skoratycze 276
Skorczyce 156
Skordjów 148
Skorków 110
Skorocice 130
Skorodne 458
Skorodnica 183
Skorodyńce 523
Skorosze 53
Skorycze 256
Skoryki 537
Skorynki 259
Skorzenno 381
Skorzeszyce 113
Skorzewo 373
Skorzęcin 354
Skorzyki 199
Skoszewo 367
Skoszewy 59
Skoszyn 125
Skotnica 97
Skotniki (Końskie) 115
— (Kraków) 421
— (Łęczyca) 73
— (Łódź) 78
— (Pińczów) 130
— (Sandomierz) . . . 136
— (Sochaczew) . . . 552
Skowiatyn 516
Skowierzyn 487
Skowieszyn 172
Skowieszynek 172
Skoworodszczyzna 228
Skowroda 21
Skowronno Dolne 130
Skórcz 381
Skórki 361
Skórkowice 128
Skórnica 115
Skórzec (Bielsk) 196
— (Siedlce) 176
Skórzewo 339
Skórznice 39
Skrbeńsko 402
Skrobaczów 138
Skrobowo Dolne 257
Skrobów 163
Skroby 290
Skroda Wielka 215
Skrodzkie 215
Skromnica 73
Skronina 128
Skroniów 110
Skrudki 172
Skrudzina 429
Skrundziewczyzna 261
Skrwilno 45
Skrybicze 192
Skrycholów 286
Skryhiczyn 154
Skryniki 188
Skrzany 12
Skrzebowa 333
Skrzeczkowice 402
Skrzeszew (Sokołów) . . . 178
— (Warszawa) 53
Skrzeszewo (Kartuzy) . . . 373
— (Mogilno) 328
Skrzeszewo Żukowskie . . 373
Skrzeszewy 12
Skrzeszowice 120
Skrzeszów 115
Skrzetusz osada 332
Skrzetusz wieś 332
Skrzetuszewo 313
Skrzętla Rojówka 429
Skrzydlna 423
Skrzydłowo 375
Skrzydłów 86
Skrzynice 166
Skrzyniec 166
Skrzynka (Dąbrowa) 414
— (Wieliczka) 440
Skrzynki 97
Skrzynno 128
Skrzyńsko 128
Skrzypkowo 18
Skrzypna 337
Skrzypne 432
Skrzyszów (Ropczyce) . . . 435
— (Rybnik) 402
— (Tarnów) 437
Skszynno 97
Skubarczewo 328
Skubiaty 243
Skudzawy 45
Skulsk 92
Skupie 176
Skupowo 196
Skuraty 273
Skurcze 297
Skurgwy 371
Skurowa 434
Skurpie 368
Skustele 213
Skuszew 41
Skwarczyce 246
Skwarzawa 541
Skwarzawa Nowa 489
Skwarzawa Stara 489
Skwierawy 375
Skwirtne 415
Słabkowice 138
Słaboludź 92
Słabomierz 8
Słaborowice Nowe 334
Słaboszewo 328
Słaboszów 120
Sławacinek 143
Sławatycze (Łuck) 297
— (Włodawa) 183
— (Wolkowysk) . . . 218
Sławentyn 527
Sławęcin (Chojnice) 367
— (Sierpc) 47
Sławęcinek 317
Sławice 120
Sławiec 204

Sławkowo (Maków) 23
— (Nieśwież) 254
— (Toruń) 387
Sławków 122
Sławna 539
Sławniów 122
Sławno (Gniezno) 313
— (Opoczno) 128
— (Radom) 134
Sławogóra Nowa 27
Sławoszew 319
Sławoszewek 67
Sławoszyno 378
Sławsk 67
Sławsko 504
Sławsko Małe 342
Sławsko Wielkie 342
Sławutowo 378
Słębowo 361
Słoboda (Dzisna) 226
— (Oszmiana) 230
— (Postawy) 232
— (Stołpce) 261
— (Wilejka) 238
— (Wilno-Troki) . . . 243
Słoboda Bolechowska . . . 493
Słoboda Dolińska 493
Słoboda Mieżna 254
Słoboda Niebyłowska . . . 496
Słoboda Równiańska . . . 496
Słoboda Rungurska 501
Słoboda Siniawska 264
Słoboda Suporośna 264
Słoboda Złota 519
Słobodarka 297
Słobódka (Brasław) . . . 223
— (Brzeżany) 519
— (Czortków) 523
— (Kosów) 499
— (Nieśwież) 254
— (Oszmiana) 230
— (Stołpce) 261
— (Stryj) 508
Słobódka ad Odaje (Tłumacz) 511
Słobódka (Wilno-Troki) . . 243
Słobódka Bolszowiecka . . 503
Słobódka Dolna 521
Słobódka Dżuryńska . . . 523
Słobódka Górna 521
Słobódka Janowska 535
Słobódka Konkolnicka . . . 503
Słobódka Koszyłowiecka . . 536
Słobódka Muszkatowiecka . 516
Słobódka Leśna 498
Słobódka Polna 498
Słobódka Strusowska . . . 535
Słobódka Turylecka 516
Słochy Anopolskie 196
Słochynie 485
Słocin 315
Słocina 477
Słodków (Janów) 156
— (Turek) 94
Słoja 211
Słojniki 211
Słomczyn 53
Słomianka (Grodno) 199
— (Mościska) 467
— (Sokółka) 211
Słomkowo 29
Słomków 49
Słomków Mokry 89
Słomków Suchy 89
Słomniki 118
Słomowo (Oborniki) . . . 332
— (Września) 357
Słomów 94
Słone 410
Słonawy (Oborniki) 332
— (Szubin) 345
Słone 536
Słonim (Kościan) 322
Słonim 257, 575, 614
Słoniny 97
Słonne (Maków) 424
— (Przemyśl) 470
Słońsk 29
Słońsko (Drohobycz) 449
— (Inowrocław) 317
Słopanowo 344
Słopiec 113
Słopnice Królewskie 423
Słopnice Szlacheckie 423
Słopsk 41
Słostowice 82
Słoszewo 34
Słoszewy 363
Słotowa 434
Słotwin 34
Słotwina 442
Słotwinka 477
Słotwiny (Nowy Sącz) . . . 429
— (Puławy) 172
Słowik (Częstochowa) . . . 105
— (Łódź) 78
Słowikowa 429
Słowikowo 328
Słowita 529
Słubica 8
Słubice 12
Słuchocin 181
Słucz 215
Sługi 73
Sługocice 59
Sługocin 166
Słup (Brodnica) 363
— (Grudziądz) 371
Słupca (Płock) 32
Słupca 90, 556
Słupce 43
Słupcza 136
Słupeczka 65
Słupia p. Bralinem (Kępno) . 320
Słupia p. Kępnem („) . 320
Słupia (Końskie) 115
— (Limanowa) 423
— (Płock) 32
— (Poznań) 339
— (Rypin) 45
— (Skierniewice) . . . 49
— (Stobnica) 138
— (Włoszczowa) . . . 140
Słupia Kapitulna 341
Słupia Nadbrzeżna 125
Słupia Nowa 113
Słupia Stara 125
Słupica 134
Słupiec (Dąbrowa) 414
— (Stobnica) 138
Słupna 396
Słupno (Płock) 32
— (Radzymin) 41
Słupowiec 346
Słupów 120
Słupówko 359
Słupsko 97
Słupy Duże 29
Słuszczyn 108
Służew 53
Służewiec 53
Służewo 29
Smardów 334
Smardze 320
Smardzew (Radom) 134
— (Sieradz) 89
Smardzewice 122
Smardzewo 34
Smardzowice 400
Smarklice 196
Smarków 115
Smarzowa 434
Smarzów 530
Smaszew 67
Smażyno 390
Smerdyna 136
Smerek 458
Smerekowiec 415
Smereków 489
Smęgorzów 414
Smętowo 373
Smilginie 250
Smilginie Stare 250
Smodna 499
Smogorzew 117
Smogorzewo (Pułtusk) . . . 39
— (Włocławek) 56
Smogorzów 128
Smogóry 243
Smogulec 353
Smolanica 278
Smolanka (Łuków) 169
— (Tarnopol) 534
Smolany (Prużana) 278
— (Suwałki) 213
Smolany-Zastawy 27
Smolarki 332
Smolary 310
Smolarzyny 465
Smoleniki 246
Smoleń 122
Smoleń-Trzcianka 36
Smolice (Gostyń) 314
— (Oświęcim) 433
Smolicze (Łuniniec) 274
— (Nieśwież) 254
Smoligów (Horochów) . . . 286
— (Hrubieszów) . . . 154
Smolin 473, 573
Smolne Piece 143
Smolnica 447
Smolnik ad Baligród . . . 458
Smolniki (Koło) 65
— (Prużana) 278
— (Starogard) 381
— (Suwałki) 213
— (Witkowo) 354
Smolniki Racięckie 65
Smolno 378
Smolno Nowe 346
Smołdzino 373
Smołwy 223
Smoniowice 120
Smordwa 285
Smordzewice 128
Smorgonie 228, 569
Smorodzk 281
Smoryń 145
Smorze Dolne 504
Smorze Miasteczko 504
Smorzów 300
Smoszew 324
Smólna 449
Smólnik 56
Smólsk 56
Smólsko Wielkie 145
Smroków 120
Smuchów 514
Smukała 308
Smuszewo 353
Smyha 285
Smykowce 534
Smyków (Dubno) 285
— (Horochów) 286
— (Kielce) 113
Smyków Wielki 414
Sniczany 211
Snigiany 230
Snitowo 269
Snochowice 113
Snopki 218
Snopków 166
Snowicz 541
Snowidowicze 280
Snowidowo 315
Snowidów 521
Snów 254
Sobakińce 250
Sobakówek 82
Sobanice 34
Sobącz 375
Sobiałkowo 341
Sobianowice 166
Sobiatyn 196
Sobibór 183
Sobiecin 453
Sobienie Biskupie 151
Sobienie Jeziory 151
Sobienie Kiełczewskie . . . 151
Sobień (Łęczyca) 73
— (Opoczno) 128
Sobieńczyce 378
Sobiepany 71
Sobierajewo 65
Sobieseki (Kalisz) 62
Sobiesęki (Olkusz) 122
Sobiesęki Folwark 62
Sobiesiernie (Poznań) . . . 339
— (Witkowo) 354
Sobieska Wola 161
Sobieszczany 167
Sobieszczki 192
Sobieszyn 151
Sobin 530
Sobków 110
Sobniów 418
Soboklęszcz 34
Sobolany 199
Sobole (Łuków) 169
— (Prużana) 278
Sobolew (Garwolin) 151
— (Lubartów) 163
Sobolewo (Białystok) . . . 192
— (Suwałki) 213
Soboliszki 571
Sobolki 218
Sobolów 409
Sobolówka 602
Sobołki 235
Soboniowice 421
Soborzyce 86
Sobota 21
Sobowice 110
Sobótka (Grudziądz) . . . 371
— (Koło) 65
— (Łęczyca) 73
— (Opatów) 125
— (Pleszew) . . . 337, 584
Sobótka-Nowe 554
Sobów 487
Socha 94
Sochaczew 49
Sochocin 34
Sochocino-Praga 32
Sochy (Działdowo) 368
— (Sarny) 280
— (Zamość) 186
Soczewka 12
Soczewki 269
Sojczyn Borowy 215
Sojkowa 468
Sokal (Płońsk) 34
Sokal 481, 622
Sokola 467
Sokola Góra 86
Sokolany 211
Sokole (Białystok) 192
— (Bielsk) 196
Sokole (Kamionka Strum.) . 524
Sokole-Kuźnica 308
Sokolec 310
Sokolenie 89
Sokoleńszczyzna 250
Sokoliki 512
Sokolina 130
Sokolniki (Gniezno) 313
— (Lwów) 463
— (Podhajce) 527
— (Tarnobrzeg) . . . 487
— (Wieluń) 97
— (Września) 357
Sokolniki (Włoszczowa) . . 140
Sokolniki Małe 344
Sokolniki Suche 134
Sokolniki Wielkie 344
Sokolajcie 243
Sokołowice 347
Sokołowo (Chodzież) . . . 310
— (Czarnków) 311
— (Kobryń) 272
— (Koło) 65
— (Pułtusk) 39
— (Rypin) 45
— (Witkowo) 354
Sokołowszczyzna 568
Sokołowy Kąt 47
Sokołów (Buczacz) 521
— (Gostynin) 12
— (Kamionka Strum.) . 524
Sokołów (Kolbuszowa) . . 455
Sokołów (Łowicz) 21
— (Łódź) 78
— (Podhajce) 527
— (Pieradz) 89
Sokołów 177
Sokołów (Stryj) 508
— (Turek) 94
Sokołów Dolny 110
Sokołów Górny 110
Sokołówek 41
Sokołówka (Biłgoraj) . . . 145
— (Bóbrka) 444
— (Kosów) 499
— (Złoczów) 541
Sokoły (Wilno-Troki) . . . 243
Sokoły (Wysokie Mazowieckie) 219
Sokół 151
Sokółka 208, 566
— (Sokółka) 211
— (Węgrów) 181
Sokółki 67
Sokul 297
Sokule (Błonie) 8
— (Radzyń) 174
Sokulec 521
Solarnia 398
Solca 122
Solca Wielka 73
Solce 617
Solec (Drohobycz) 449
— (Iłża) 108
— (Stobnica) 138
— (Środa) 350
— (Wolsztyn) 355
Solec Kujawski 307
Solec Nowy 355
Solec Stary 138
Soleczniki Małe 243
Soleczniki Wielkie 243
Soleniki 243
Solina 458
Sołacz 339
Sołomka 300
Sołonice 243
Sołonka (Lwów) 463
— (Rzeszów) 477
Sołotwina 492

Sołowa 529
Sołowicze 290
Sołowje 254
Sołtaniszki 250
Sołtanowszczyzna 254
Sołtyków 134
Sołtysy (Wieluń) 97
— (Włodzimierz) . . . 302
Sołuków 493
Soły 230, 569
Somianka 39
Somino 273
Somonino 373
Sompolno 65
Somsiory 45
Sonicze 188
Sonina 465
Sontaki 264
Sontaki Wielkie 264
Sońsk 10
Sopel 97
Sopieszyno 390
Sople 460
Soponin 384
Soposzyn 489
Sopot 504
Sopotnia Mała 442
Sopotnia Wielka 442
Sopów 498
Sorbin 115
Sorgowce 572
Sorgowicze 257
Sorocko 532
Soroka 532
Soroki (Buczacz) 521
— (Kołomyja) 498
— (Lida) 250
Sosenka 238
Sosenkowo 34
Sosnowa Wola 156
Sosnowica 183
Sosnowice (Będzin) 616
— (Wadowice) 439
Sosnowiec 99, 558
Sosnowiec Wielki 346
Sosnowo (Ciechanów) . . . 10
— (Rypin) 45
Sosnów (Augustów) 188
— (Podhajce) 527
Sosnówka (Brasław) 223
— (Chełmno) 365
— (Lubartów) 163
— (Wąbrzezno) 389
Sosolówka 523
Soszniki 280
Soszno 276
Soszyca 278
Sosyczko 270
Sosyszcze 293
Sośna 215
Sośnica (Jarosław) 453
— (Krotoszyn) 324
Sośniczany 136
Sośniczyn 324
Sośnie 333
Sośno 379
Sowiagóra 326
Sowia Wola 50
Sowina 418
Sowina Błotna 337
Sowinki 349
Sowiny 341
Sowliny 423
Sowłowo 264
Sowy 341
Sozań 485
Sójki 550
Sójkowo 317
Sól (Biłgoraj) 145
— (Żywiec) 442
Spała 43
Spas (Dolina) 493
— (Kamionka Strum.) . 524
— (Stary Sambor) . . 485
— (Wilejka) 238
Spasów (Sokal) 483
— (Zdołbunów) 304
Spicymierz 94
Spiczki 196
Spie 456
Spławie (Konin) 67
— (Poznań) 339
— (Śmigiel) 347
Spławy 172
Sporkowszczyzna 250
Sporniak 167
Sporniak Motycki 167
Sporów 273
Sporysz 442
Sprejnie 243
Sprowa 140
Sprynia Wielka 479
Spusza Nowa 250
Spytkowice (Maków) . . . 424
— (Oświęcim) 433
Spytkowice-Przewóz 433
Spytkówki 322
Srebrna (Łódź) 78
— (Łomża) 204
— (Płońsk) 34
Srobrnagóra 361
Srebrniki 389
Srebrny Borek 204
Srocko 105
Srocko Prywatne 82
Srocko Wielkie 322
Sroczewo 349
Sroczków 138
Sroczyn 313
Srogów Dolny 481
Srogów Górny 481
Sroki ad Szczerzec 463
Sroki Lwowskie 463
Sromotka 82
Sromowce Niżne 432
Sromowce Wyżne 432
Stabrów 186
Stachlew 21
Stachowce 232
Stachów 281
Stachówka 280
Stadło 593
Stadnia 541
Stadnicka Wola 115
Stadniki (Bielsk) 196
— (Równe) 301
— (Wieliczka) 440
Staje 473
Stajki (Baranowicze) 246
— (Kossów) 273
— (Wilejka) 238
— (Wołożyn) 264
Stajkowo 311
Stajne 148
Stale 487
Stalmierz 45
Stanbuciewa 238
Stanczynięta 238
Staniątki 592
Staniew 323
Staniła 449
Stanimirz 529
Stanin (Łuków) . . . 169, 613
— (Radziechów) . 530, 602
Staniowice 110
Stanisław Dolny 439
Stanisław Górny 439
Stanisławce 232
Stanisławczyk (Brody) . . . 517
— (Przemyśl) 470
Stanisławice (Bochnia) . . . 409
— (Kozienice) 117
— (Radomsko) 86
Stanisławka 154
Stanisławki 389
Stanisławowo (Brasław) . . 223
— (Pułtusk) 39
— (Września) 357
Stanisławów (Biłgoraj) . . . 145
— (Chełm) 148
— (Częstochowa) . . . 105
— (Kutno) 16
— (Mińsk) 25
— (Piotrków) 82
— (Puławy) 172
— (Rawa) 43
STANISŁAWÓW 505, 599, 611, 623, 630
Stanisławów (Warszawa) . . 53
— (Włodzimierz) . . . 302
Stanisławów Nowy 78
Stanisławówka 297
Stanisłówka 489
Staniszewo 373
Staniszewskie 456
Staniuny 571
Stankowicze 223
Stankowo 322
Stanomin 317
Stanowice 402
Stanowiska 140
Stany 468
Stany Duże 176
Stańkowa (Kałusz) 496
— (Lisko) 458
— (Nowy Sącz) . . . 429
Stańkowce (Bóbrka) 444
— (Dolina) 493
Stańkowszczyzna 243
Stańków 508
Stara Buda 243
Stara Huta (Garwolin) . . . 151
— — (Kartuzy) . . . 373
— — (Łuboml) . . . 294
— — (Świecie) . . . 384
Stara Kiszewa 375
Stara Łomża 204
Stara Poczta 71
Stara Ropa 485
Stara Ruda (Grodno) . . . 200
— — (Nieszawa) . . 29
Stara-Rudnia 230
Stara Rzeka 384
Stara Sól 484
Stara Warka 14
Stara Wieś (Biłgoraj) . . . 145
— — (Błonie) . . . 8
— — (Brzozów) . . . 446
— — (Drohobycz) . . 449
— — (Grójec) . . . 14
— — (Grybów) . . . 417
— — (Kobryń) . . . 272
— — (Końskie) . . . 115
— — (Krasnystaw) . 161
— — (Limanowa) . . 423
— — (Piotrków) . . 82
— — (Przasnysz) . . . 36
— — (Pszczyna) 400, 591
— — (Rawa) 43
— — (Rawa Ruska) . 473
— — (Słonim) . . . 259
— — (Tomaszów) . . 180
— — (Węgrów) . . . 181
Stara Wieś Dolna 407
Stara Wola (Chrzanów) . . 413
— — (Rypin) . . . 45
Starachowice 108
Starawieś (Inowrocław) . . 317
— (Żydaczów) 514
Starcza 105
Starczenięta 264
Starczewice 178
Starczewo Wielkie 34
Starczuny 235
Starczynów 122
Starczynów-Skałka 612
Stare (Błonie) 8
— (Wyrzysk) 359
Stare Bielsko 393
Stare Błonowo 371
Stare Brody 517
Stare Budy 8
Stare Bystre 432
Stare Chęciny 113
Stare Czaple 373
Stare Koszary 290
Stare Miasto (Konin) . . . 68
— — (Łańcut) . . . 465
— — (Podhajce) . . 527
Stare Polaszki 375
Stare Siołó (Bóbrka) . . . 444
— — (Lubaczów) . . 460
— — (Stolin) 281
Stare Stawy 433
Starkowahuta 373
Starkowiec Piątkowski . . 350
Starkowo 355
Starłygi 235
Staro-Troki 243
Starodworce 250
Starogard . . . 380, 589, 609
Starogród (Mińsk Mazowiecki) 25
— (Sokal) 483
Starojelnia 257
Starokrzepice 105
Starołęka Wielka 339
Staromiejszczyzna 532
Staromieście 477
Staroniwa 477
Staropole 105
Staropól 12
Starorypin 45
Starosiedlce 108
Starosielce 189
Starosiele (Łuck) 297
— (Łuniniec) 274
Starościce 167
Starościn 163
Starowa Góra 78
Starowlany 211
Starowola (Pruźana) 278
— (Radzymin) 41
Starowszczyzna 200
Starożreby 32
Starunia 492
Stary Berezów 196
Stary Brześć 56
Stary Bukowiec 375
Stary Dworzec 200
Stary Dwór 246
Stary Folwark (Chełmno) . 365
— — (Grudziądz) . 371
Stary Jasiniec 384
Stary Kornin 196
Stary Oleksiniec 293
Stary Sambor 484
Stary Sącz 428, 593
Stary Tomyśl 330
Starydwór 308
Staryfolwark 330
Starzawa (Dobromil) 447
— (Mościska) 467
Starzyna (Słonim) 259
— (Wołożyn) 264
Starzynki (Postawy) 570
— (Wilejka) 238
— (Stołbce) 261
Starzyno 378
Starzyny 140
Starzyński Dwór 378
Starzyska 454
Stasin 167
Stasiowa Wola 503
Stasiówka 435
Stasiuki 272
Staszęcin 435
Staszkówna 416
Staszów (Kozienice) 117
Staszów (Sandomierz) . 135, 560
Staszyc 154
Statkowszczyzna 259
Staw (Chełm) 148
— (Kalisz) 62
— (Toruń) 387
— (Wieluń) 97
Staw Noakowski 186
Staw Ujazdowski 186
Stawce 161
Stawczany 450
Stawek (Chełm) 148
— (Kostopol) 288
— (Kowel) 290
— (Pińsk) 276
Stawiany 130
Stawin 334
Stawiski 200
Stawisza 417
Stawiszyn 60
Stawiszyn-Zwalewo 47
Stawki (Gródek Jag.) . . . 450
— (Janów) 156
— (Nieszawa) 29
— (Prużana) 278
— (Równe) 301
— (Toruń) 387
— (Turek) 94
— (Włodawa) 183
— (Włodzimierz) . . . 302
Stawki Kraśnieńskie . . . 532
Staworowo 211
Stawowice 128
Stawy (Brześć n. Bugiem) . 267
— (Jędrzejów) 110
Stągniowice 120
Stąporków 115
Stążki 384
Stebne 499
Stebnik (Bohorodczany) . . 492
— (Dobromil) 447
— (Drohobycz) . . . 449
Stechnikowce 534
Stecowa 509
Stefaniszki Małe 200
Stefaniszki Wielkie 200
Stefanja 68
Stefankowice 154
Stefanowo 330
Stefanów (Brzeziny) 59
— (Garwolin) 151
— (Gostynin) 12
— (Opoczno) 128
Stefanów Barczewski . . . 89
Stefanów Rurzkowski . . . 89
Stefanówka 156
Stefanpol 226
Stefkowa 458
Steinfels 595
Steklin 18
Steklinek 19
Steniatyn (Sokal) 483
— (Tomaszów) 180
Stepangród 280
Stepangródzka Huta . . . 280
Stepań 288, 579
Stepańki 272
Sterdyń 178

Sterkowice 410
Sternowo 367
Stetyczów 276
Stęgosz 319
Stępków 183
Stęplew 94
Stępna Stara 206
Stępocice 130
Stępocin 350
Stępowo 45
Stępów 21
Stęszew 338
Stęszewko 339
Stęszów 86
Stęszyce 89
Stężarycze 302
Stężnica 458
Stężyca (Garwolin) 151
— (Krasnystaw) . . . 161
Stężyca Szlachecka 373
Stobiecko Miejskie 86
Stobiecko Szlacheckie . . . 86
Stobierna (Ropczyce) . . . 435
— (Rzeszów) 477
Stobnica (Oborniki) 332
— (Piotrków) 82
Stobnicko 332
Stobno (Kalisz) 62
— (Tuchola) 388
Stobychowa 576
Stoczek (Garwolin) 151
— (Lubartów) 163
Stoczek (Łuków) . . . 168, 169
Stoczek (Węgrów) 181
Stoczki 128
Stodoły (Opatów) 125
— (Strzelno) . . . 342, 585
Stodółki 450
Stodzew 151
Stogniewice 320
Stojadła 25
Stojanów (Kalisz) 62
— (Radziechów) . . . 530
Stojańce 467
Stojeszyn 156
Stojowice 440
Stok (Kalisz) 62
— (Łuków) 169
— (Ostrów) 208
— (Puławy) 172
Stok Lacki 176
Stok Ruski 176
Stoki (Bóbrka) 444
— (Łódź) 78
— (Międzychód) . . . 326
— (Piotrków) 82
Stoki-Antoniew 78
Stoki Wilawcze 444
Stolec 90
Stolica 226
Stolin 280, 578
Stoltmany 367
Stołowicze 246
Stołpce 260, 575
Stołpie 148
Stołpienięty Wielkie 235
Stołpin 530
Stołpno 174
Stomiecka Wola 134
Stoniewicze 264
Stopczatów 501
Stopnica 138
Storożów 301
Stoszany 276
Stożek 293
Stójka 163
Strabla 196
Strachanów 94
Strachocin Nowy 23
Strachocina 481
Strachomin 25
Strachosław 148
Strachowo 34
Strachów 41
Strachówka 41
Straconka 407
Straczanka 235
Stradcz 450
Stradecz 267
Stradlice 130
Stradom 105
Stradzew (Kutno) 16
— (Piotrków) 82
Strakiszki 243
Strakłów Czeski 285
Strakłów Ruski 285
Straszewice 485
Straszewo (Mława) 27
— (Nieszawa) 29
— (Wołkowysk) . . . 218
Straszków 65
Straszowa Wola 128
Straszów 82
Straszydle 477
Stratyn Miasto 503
Stratyn Wieś 503
Strawczyn 113
Strażów 465
Strażuny 250
Streptów 524
Stręczyn Nowy 148
Stręczyn Stary 148
Stręgoborzyce 120
Strękowa Góra 204
Strękowizna 188
Strobin 97
Strobów 49
Strojec 97
Strojnów 138
Stroniatyn 463
Stromiec 134
Stromówka 297
Stronibaby 541
Stronie (Limanowa) 423
— (Wadowice) 439
Stroniowice 470
Stronna 449
Stronno 308
Strońsko 71
Stropieszyn 62
Stróża (Janów) 156
— (Limanowa) 423
Stróża (Lublin) 167
— (Łódź) 78
— (Myślenice) 427
— (Nisko) 468
— (Radomsko) 86
Stróże 410
Stróże Małe 481
Stróże Wielkie 481
Stróże Wyżne 417
Strożewice 310
Stróżewo (Chodzież) 310
— (Płońsk) 34
Stróżno 417
Stróżówka 415
Stróżyska 138
Strubnica 218
Struga 53
Strugi 98
Strugienice 21
Struje 226
Strumiany (Gostyń) 314
— (Wieliczka) 440
Strumień 392, 628
Strunojce 235
Strupczewo 32
Strupin Duży 148
Strupin Mały 148
Strupka 211
Strupków 511
Strusino 32
Strusów 535
Strutyn 541
Strutyn Niżny 493
Strutyn Wyżny 493
Strych 151
Strychowo 313
Stryczowice 125
Stryhanka 524
Stryhańce (Brzeżany) . . . 519
— (Stryj) 508
— (Tłumacz) 511
Stryhowo 272
Stryj (Garwolin) 151
Stryj 507, 599, 630
Stryje 272
Stryjna 161
Stryjów 161
Stryjówka (Grodno) 200
— (Zbaraż) 537
Stryki 196
Strykowice Górne 117
Strykowo 339
Stryków 57, 553
Strylungi 223
Strymba 500
Strypiszki 235
Strypuny 243
Stryszawa 424
Stryszowa 440
Stryszów 439
Strzakły 174
Strzała 176
Strzałki (Bóbrka) 444
— (Ostrołęka) 206
— (Rawa) 43
— (Sieradz) 90
Strzałkowce 516
Strzałkowice 479
Strzałkowo (Mława) 27
— (Września) 357
Strzałków (Kalisz) 62
— (Radomsko) 86
— (Stryj) 508
Strzałowo 246
Strzebielno 390
Strzebieszów 21
Strzebiń 398
Strzegocice 434
Strzegocin (Łęczyca) . . . 73
— (Pułtusk) 39
Strzegom 136
Strzegowa 122
Strzegowo 27
Strzelbice 485
Strzelce (Chodzież) 310
— (Grodno) 199
— (Hrubieszów) . . . 154
— (Kutno) 550
— (Lida) 250
— (Mogilno) 328
— (Opoczno) 128
— (Radomsko) 86
— (Stobnica) 138
Strzelce Dolne 308
Strzelce Małe (Brzesko) . . 410
— — (Radomsko) . 86
Strzelce Wielkie (Brzesko) . 410
— — (Gostyń) . . . 314
Strzelcowizna 213
Strzelcza 286
Strzelczyki 310
Strzelczyska 467
Strzelewo 308
Strzeliska Nowe 444
Strzeliska Stare 444
Strzelna 269
Strzelno (Puck) 378
Strzelno 341, 607
Strzelsk 280
Strzembowo 34
Strzemieczne 23
Strzemień 489
Strzemieszyce Małe 101
Strzemieszyce Wielkie . . . 101
Strzemilcze 530
Strzepcz 390
Strzeszewo 47
Strzeszkowice (Jędrzejów) . 110
— (Lublin) 167
Strzeszkowice Małe 167
Strzeszyce 423
Strzeszyn (Gorlice) 416
— (Poznań) 339
Strzeżów 120
Strzępiń 315
Strzyboga 49
Strzydzew 337
Strzydzewiec 337
Strzygi 45
Strzylcze 495
Strzyłki 495
Strzyżawa 365
Strzyże 39
Strzyżew (Krotoszyn) . . . 324
— (Ostrzeszów) . . . 336
Strzyżewice 325
Strzyżewko 319
Strzyżewo 330
Strzyżewo Czerniejewskie . 354
Strzyżewo Kościelne . . . 328
Strzyżewo Paczkowe . . . 328
Strzyżewo Smykowe 313
Strzyżki 56
Strzyżmin 326
Strzyżowice (Lublin) 167
— (Opatow) 125
— (Piotrków) 82
— (Puławy) 172
Strzyżewice Rządowe . . . 104
Strzyżowiec 154
Strzyżów (Hrubieszów) . . 154
Strzyżów 485
Strzyżyna 117
Stubienko 470
Stubło 304
Stubno 470
Studzian 471
Studzianek 43
Studzianka (Biała Podlaska) . 143
— (Kałusz) 496
Studzianki (Białystok) . . . 192
— (Janów) 156
Studzianna (Opoczno) . . . 128
— (Śrem) 349
Studzienica 98
Studzienice (Starogard) . . 381
— (Radom) 134
— (Skierniewice) . . . 632
Studzieniec (Chodzież) . . 310
— (Gostynin) 12
— (Nisko) 468
— (Oborniki) 332
— (Pszczyna) 400
— (Sierpc) 47
— (Skierniewice) . . . 49
Studzienki 254
Studzienniki 218
Studzierowszczyzna 259
Studzionka 400
Studźce 310
Stugle 235
Stukały 250
Stuki 235
Stulno 183
Stulsko 514
Stupki 534
Stupnica Polska 479
Stupnica Ruska 479
Stupno 304
Stuposiany 458
Stupsk 27
Styberówka 517
Stydyń Mały 288
Styków (Iłża) 108
— (Rzeszów) 477
Stymonie 230
Stynawa Niżna 504
Stynawa Wyżna 504
Stypin 65
Stypułki-Szymany 220
Styrzyniec 143
Subkowy 385
Subotniki 264
Subotów 506
Sucha (Kozienice) 117
Sucha (Maków) 424
Sucha (Olkusz) 424
— (Radom) 134
— (Świecie) 384
— (Węgrów) 181
Sucha Góra 405
Sucha Nowa 50
Sucha Wieś 86
Sucha Wola 460
Sucha Wólka 156
Suchary 359
Sucharzewo-Chałupki . . . 328
Suchatówka 317
Suchawa 183
Suchcice (Ostrołęka) . . . 206
— (Piotrków) 82
Suche (Nowy Targ) 432
— (Pińsk) 276
Suchedniów 113, 612
Suchelipie 161
Suchenicze 200
Suchinicze (Sokółka) 211
— (Wołkowysk) 218
Suchlicze 254
Suchobrzeźnica 381
Suchoczasy 90
Suchodębie 16
Suchodole 14
Suchodoły (Brody) 517
— (Janów) 156
— (Krasnystaw) . . . 161
— (Kutno) 16
— (Oszmiana) 230
— (Suwałki) 213
— (Włodzimierz) . 302, 303
Suchodół (Bóbrka) 444
— (Dolina) 493
— (Kopyczyńce) . . . 525
— (Krosno) 457
— (Płock) 32
— (Sokołów) 178
Suchopol 196
Suchorączek 379
Suchorzów 487
Suchostaw 525
Suchostrzygi 385
Suchowce (Równe) 301
— (Zbaraż) 538
Suchowczyce 272
Suchowola (Brody) 518
— (Gródek Jag.) . . . 450
— (Radomsko) 86
— (Radzyń) 175
— (Sandomierz) . . . 136
Suchowola (Sokółka) . 209, 566
Suchowola (Stobnica) . 138, 139
— (Zamość) 186
Suchowolce 196
Suchożebry 176

Suchrów 444
Suchy Grunt 414
Suchylas 339
Sucumin 381
Sućki 238
Sućkowo 230
Sudcze 276
Sudkowice 467
Sudniki (Nieśwież) 254
— (Stołpce) 261
— (Wilejka) 238
Sudobicze 285
Sudół 110
Sudragi 47
Sudzinek 86
Sufczyn (Brzesko) 410
— (Mińsk) 25
Sufczyna 447
Sufczyńska Wola 25
Sugajenko 377
Sugajno 363
Sugwozdy 264
Sukacze (Kobryń) 272
— (Łuniniec) 274
Sukiel 493
Sukniewicze 230
Sukowo-Borowe 27
Sukowy 342
Suków 134
Suków-Borki 113
Sulatycze (Nowogródek) . . 257
— (Żydaczów) 514
Sulbiny Górne 151
Sulborowice 128
Suleczyno 373
Sulejewo 347
Sulejów (Iłża) 108
— (Piotrków) 82
— (Radzymin) 41
Sulewo-Prusy 215
Sulęcin (Ostrów) 208
— (Środa) 350
Sulęcinek 350
Sulgostów 128
Suliczewo 269
Sulimów (Sokal) 483
— (Żółkiew) 489
Sulinowo 361
Sulisław 333
Sulisławice (Kalisz) 62
— (Sandomierz) . . . 136
Sulistrowa 457
Sulistrowice 134
Suliszew 49
Suliszewice 62
Suliszka 134
Suliszowice 105
Sulki 182
Sulmice 186
Sulmierzyce (Odolanów) . . 332
Sulmierzyce (Radomsko) . . 86
Sulmin 373
Sulnówko 384
Sulów 156
Sułkowice (Gostyń) 314
— (Miechów) 120
Sułkowice (Myślenice) . . . 427
— (Wadowice) 439
Sułkowo 56
Sułkowszczyzna 467
Sułków 440
Sułocin 47
Sułoszowa 123
Sułowiec 186
Sułów 186
Sumin (Lipno) 19
— (Lubawa) 377
— (Rypin) 45
— (Starogard) 381
Sumina 402
Sumowo 363
Sumówko 363
Supienie 213
Supranówka 532
Supraśl 190
Supronięty 235
Suprunowce 254
Suradówko 19
Surały 215
Suraż (Białystok) 190
— (Krzemieniec) . . . 293
Surażkowo 211
Surchów 161
Surmaczówka 453
Surmin 333
Surochów 453
Surowa 426
Surowe 206
Surowica 481
Surowszczyzna 223
Surynka 259
Surynty 228
Susiec 180
Susk (Łuck) 297
— (Sierpc) 47
Susk Nowy 206
Suskowola 117
Susułów 475
Suszczyn 534
Suszec 400
Suszeń 161
Suszno (Radziechów) . . . 530
— (Włodawa) 183
Suszów 180
Suszyca 276
Suszyca Rykowa 485
Suszyca Wielka 485
Sutków 414
Sutno 196
Suwałki . 211, 566, 613, 618
Swadzim 339
Swarożyn 385
Swarycewicze 276
Swaryczów 493
Swaryń 270
Swarzewo 378
Swarzędz 338, 585, 606
Swatki 232
Swatno 384
Swaty 151
Swędów 59
Swierynowo 261
Swinka 238
Swirydowicze 230
Switeź 294
Swoboda 98
Swojatycze 246
Swojczów 303
Swojczówka 303
Swojęcin 47
Swolszowice Duże 82
Swolszowice Małe 82
Swornigacie 367
Sworotwa Mała 259
Sworowo 341
Swory 143
Sworzyce (Nowy Tomyśl) . 330
— (Opoczno) 128
Swoszowice (Kraków) . . . 321
— (Pińczów) 130
Syberja 27
Sycanów 71
Sycewicze 228
Sycewo 65
Sycyn 332
Sycyna 117
Sycze (Brześć n. Bugiem) . 267
— (Nieśwież) 254
Syczewo 269
Syczyn 148
Sydół 117
Sygątka 105
Sygniówka 463
Sylezno 373
Sylwanowce 188
Symoniszki 235
Symonowicze 269
Synkowce 211
Synogać 29
Synowo 290
Synowódzko Niżne 504
Synowódzko Wyżne 504
Sypień 21
Sypnie 196
Sypniewo (Chodzież) 310
— (Maków) 23
— (Sępolno) 379
Syrmierz 235
Syrniki 163
Syrynia 402
Syski 82
Sytnica (Łuck) 297
— (Łuniniec) 274
Szabany 200
Szabda 363
Szack 294
Szade 479
Szadek 87
Szadkowice 128
Sadłowice 317
Szadów Pański 94
Szadzińce 188
Szafarczyska 206
Szafarnia (Brodnica) 363
— (Ostrołęka) 206
— (Rypin) 45, 611
Szaflary 432
Szafranki 201
Szajbówka 519
Szajno 290
Szakaliszki 571
Szale 62
Szalowa 416
Szałas 113
Szałaska 518
Szamarzewo 357
Szamocin (Chodzież) . 309, 581
Szamocin (Radzymin) . . . 41
— (Warszawa) 53
Szamotuły 342, 585
Szamoty 310
Szamów 73
Szandrowiec 512
Szaniawy 169
Szaniec 139
Szara Wola 180
Szarabaje 226
Szaradowo 346
Szarbia (Miechów) 120
— (Pińczów) 130
Szarbków 130
Szare 442
Szarkiszki 573
Szarkowszczyzna . . . 226, 568
Szarlej (Inowrocław) 317
— (Świętochłowice) . . 404
Szarlejka 105
Szarłata 373
Szarłatowo 65
Szarów (Bochnia) 409
— (Turek) 94
Szarpańce 483
Szarwark 414
Szaszkowszczyzna 261
Szatarpy 375
Szaterniki 243
Szawlany 223
Szawły 159
Szawry 250
Szczaki 14
Szczakowa 411
Szczawa 423
Szczawin (Brzeziny) 59
— (Gostynin) 12
— (Płońsk) 34
Szczawne 481
Szczawnica Wyżna 432
Szczawnik 429
Szczawno 45
Szczaworyż 139
Szczebrzeszyn 184, 618
Szczechowo 45
Szczecin (Brzeziny) 59
— (Janów) 156
Szczecno 113
Szczeglice 136
Szczejkowice 402
Szczeka 136
Szczekarków (Lubartów) . . 163
— (Puławy) 172
Szczekociny 139
Szczekowszczyzna 572
Szczeniec 200
Szczepanek 41
Szczepanki 363
Szczepanki Stara Wieś . . . 36
Szczepankowo (Lubawa) . . 377
— (Łomża) 204
— (Szamotuły) 344
Szczepanowice (Miechów) . 120
— (Piotrków) 82
— (Tarnów) 437
Szczepanowicze 230
Szczepanowo 328
Szczepanów (Brzesko) . . . 410
— (Koło) 65
— (Podhajce) 527
Szczepiatyn 473
Szczepice 346
Szczepicze 254
Szczepidło 68
Szczepkowo 47
Szczepkowo-Borowe 27
Szczepłoty 455
Szczepocice 86
Szczepowice 322
Szczerba 188
Szczerbięcin 385
Szczerbin 359
Szczerbinowo 246
Szczerbiszki 235
Szczerbowo 267
Szczerby (Dzisna) 226
— (Prużana) 278
Szczereż 429
Szczercowska Wieś 71
Szczerców 71
Szczerczewo 278
Szczerzec (Lwów) 461
Szczerzec (Rawa Ruska) . . 473
Szczęsnowicze 246
Szczodrkowice 123
Szczodrohoszcze 270
Szczodrowo 375
Szczodruchy 204
Szczołkuny 226
Szczołno 223
Szczorse 257
Szczucice 125
Szczucin (Dąbrowa) 414
Szczuczki 172
Szczuczyn (Lida) . 250, 574, 618
Szczuczyn 214, 613
Szczuka 363
Szczuki 238
Szczuki Duże 43
Szczukocice 82
Szczukowskie Górki 113
Szczukwin 78
Szczuplinki 371
Szczurowa 410
Szczurowice 530
Szczury 334
Szczurzyn 297
Szczutki 308
Szczutkowo 56
Szczutków 460
Szczutowo 45
Szczygłowice 402
Szczypiorno (Kalisz) 62
Szczypiorno (Warszawa) . . 53
Szczyrk 407
Szczyrzec 593
Szczyt 16
Szczytna 453
Szczytnik 25
Szczytniki (Bochnia) 409
— (Miechów) 120
— (Pińczów) 130
— (Stobnica) 139
Szczytniki Czerniejewskie . 354
Szczytniki Duchowne . . . 354
Szczytniki Małe 267
Szczytniki Wielkie 267
Szczytno (Kossów) 273
— (Płońsk) 34
— (Włocławek) 56
Szczytowce 536
Szczyty (Bielsk) 196
— (Radom) 134
— (Wieluń) 98
Szczytyń 270
Szebnie 418
Szechynie 470
Szejbaki 250
Szelejewo 323
Szelejowo 361
Szelków 23
Szelmentka 213
Szelpaki 538
Szelwowska Wólka 286
Szełahorze 568
Szembielowce 189
Szemborowo 357
Szembruczek 371
Szemietowo 235
Szemplino 36
Szemruk 371
Szemud 390
Szemudzka Huta 391
Szenfeld 367
Szenie 278
Szenkowo 368
Szeparowce 498
Szepel 297
Szepietowo-Żaki 220
Szeptyce 475
Szereszów 277
Szeroka 400
Szerokie 167
Szerokikamień 346
Szerominek 34
Szerszenie 196
Szerszeniowce 516
Szerzyny 418
Szeszerowice 467
Szeszki 264
Szeszory 499
Szeszory Demnia 499
Szetlew 68
Szetlewek 92
Szewce (Grodzisk) 315
— (Kielce) 113
— (Nieszawa) 29
Szewiele 246
Szewna 125

Szewnia 186
Szewnica 41
Szkarada 12
Szkaradowo 341
Szkiele 226
Szkielicze 257
Szklana Huta 90
Szklana Huta Lipuska . . . 375
Szklarka 333
Szklarka Mielęcka 320
Szklarka Myślniewska . . . 336
Szklarka Przygodzicka . . . 333
Szklary (Olkusz) 123
— (Rzeszów) 477
— (Sanok) 481
Szklennikowo 233
Szklin 298
Szkło 455
Szkocja 346
Szkolary 489
Szkopówka 53
Szkrobotówka 293
Szkunciki 226
Szkwa 206
Szla 36
Szlachcin 350
Szlachcińce 534
Szlachecki Futor 301
Szlacheckie Lignowy . . . 369
Szlachta 381
Szlachtowa 432
Szlasy-Łopienite 204
Szlembark 432
Szlininka 223
Szłapy 73
Szmańkowce 523
Szmańkowczyki 523
Szmitków 483
Szmurły 196
Szmygle 243
Sznyrów 518
Szołdry 349
Szołomienice 475
Szołomyja 444
Szonowo Szlacheckie . . . 371
Szopa 373
Szopienice 396
Szopinek 186
Szorce 192
Szorcówka 186
Szostaki (Biała Podlaska) . . 143
— (Słonim) 259
Szozdy 186
Szóstka (Nieszawa) 30
— (Radzyń) 175
Szówsko 453
Szpaki 159
Szpakowo 192
Szpaków Duży 301
Szpanów 301
Szpetal Dolny 19
Szpetal Górny 19
Szpęgawsk 381
Szpica 167
Szpiegowo 19
Szpikłosy 541
Szpikołosy 154
Szpital 317
Szpon 375
Szprudowo 369
Szreniawa (Miechów) . . . 120
— (Poznań) 339
Szreńsk 27
Sztabin 189
Szteklin 381
Sztrucfon 365
Sztuń 294
Szubin 344, 632
Szubina 16
Szubków 301
Szubniki 226
Szudojnie 569
Szudziałowo 211
Szufnarowa 486
Szulborze-Koty 208
Szulec 62
Szulhanówka 523
Szulmierz 10
Szulniki 243
Szumanie-Pustoły 47
Szumbar 293
Szumiacz 512
Szumiłowo 371
Szumiowce 226
Szumlany (Brzeżany) 519
— (Podhajce) 527
Szumles Królewski 375
Szumlin 34
Szumowo (Łomża) 204
— (Sokółka) 211
Szumsk (Krzemieniec) . 293, 579
— (Przasnysz) 36
— (Wilno-Troki) . . . 243
Szumsko 125
Szuparka 516
Szurkowo 314
Szurpaki 224
Szurycze 218
Szuszalewo 211
Szuszkowce 293
Szutowicze 230
Szutromińce 536
Szuty (Dzisna) 226
— (Święciany) 235
Szwajcarja (Podhajce) . . . 527
— (Suwałki) 213
Szwajkowce 523
Szwakszty 233
Szwalniszki 243
Szwarcenowo 377
Szwarocin 50
Szwarszowice 125
Szwejki Wielkie 43
Szwejków 527
Szwelice 23
Szybalin 519
Szyce 123
Szychowiec 154
Szydłowce 526
Szydłowice 218
Szydłowicze 259
Szydłowiec (Końskie) . . . 114
Szydłowiec (Mielec) 426
— (Witkowo) 384
Szydłowo (Mława) 27
— (Mogilno) 328
Szydłów (Piotrków) 82
— (Stobnica) 139
Szydłówek (Kielce) 113
— (Końskie) 115
Szydłówka 159
Szygi 23
Szyjki 254
Szyk 423
Szykucie 261
Szyły (Krzemieniec) 293
— (Zbaraż) 538
Szymaki (Oszmiana) 230
— (Płońsk) 34
— (Sokółka) 211
Szymanowice 92
Szymanowo 341
Szymanów (Grójec) 14
— (Iłża) 108
— (Sochaczew) . . 50, 552
Szymany 215
Szymbark (Gorlice) 416
— (Kartuzy) 373
Szymborze 317
Szymborze Fabryka 317
Szymki 218
Szymkowce (Augustów) . . . 189
— (Krzemieniec) . . . 293
Szymkowo 363
Szymoniewicze Duże 151
Szynczyce 78
Szynkielów 98
Szynkowce (Lida) 251
Szynwałd (Grudziądz) . . . 371
— (Sępolno) 379
— (Tarnów) 437
Szyperki 468
Szypki 238
Szypłów 319
Szypowce 536
Szystowice 154
Szyszczyce 139
Szyszki (Łuków) 169
— (Pułtusk) 39
Szyszkowce 516
Szyszków (Biłgoraj) 145
— (Częstochowa) . . . 105
— (Wieluń) 98
Szyszowa 267
Szyszyńskie Holendry . . . 68

Ś.

Ścianka (Buczacz) 521
— (Dzisna) 226
— (Złoczów) 541
Ściborze 317
Ściborzyce 123
Ściecki 612
Ściepurzyce 254
Ścierkowo 251
Ściernie 400
Ściganie 264
Śladków Górny 73
Śladków Rozlazły 73
Śladów (Miechów) 120
— (Sochaczew) 51
Ślądkowice 71
Śląsko 108
Śląskowiec 341
Śledzianowo 196
Śledziejowice 440
Ślemień 424
Ślepowrony 208
Ślepuchowo 332
Ślesin (Bydgoszcz) 308
Ślesin (Konin) 66
Śleszowice 439
Śleszyn 16
Ślężany 140
Ślężany 41
Ślipcze 154
Ślipki 572
Śliski 39
Śliwice 388
Śliwiczki 388
Śliwki 496
Śliwnica ad Dubiecko . . . 470
Śliwniki 334
Śliwno 315
Ślubów 41
Śmidyń 290
Śmielin 359
Śmielów 319
Śmierdziacze 269
Śmieszkowo 311
Śmigiel 346, 607
Śmigno 437
Śmiłowice (Pszczyna) . . . 400
— (Włocławek) 56
Śmiłowo (Chodzież) 310
— (Sępolno) 379
Śniadka 113
Śniadków 134
Śniadowo (Łomża) 204
— (Płońsk) 34
Śniadówka 172
Śniatowa 73
Śniaty 347
Śniatycze 180
Śniatyn 508, 599
Śniatynka 449
Śnieciska 350
Śniegi 224
Śnietnia 92
Śnietnica 417
Średnia (Przemyśl) 470
— (Święciany) 235
Średnia Wieś 458
Średnica-Maćkowięta . . . 220
Średnie Duże 186
Średnie Sioło 261
Średniówka 145
Średziny 437
Śrem 347, 607
Środa 349, 586
Środoń 12
Śródborze 125
Śródopolce 530
Świątkowa Wielka 418
Świątkowice (Wieluń) . . . 98
— (Włocławek) 56
Świątkowizna 19
Świątkowo 361
Świątniki (Nieszawa) . . . 30
— (Piotrków) 82
— (Słupca) 92
— (Włocławek) 56
Świątniki Górne 421
Świątniki Małe 313
Świątniki Wielkie 313
Świba 320
Świder 169
Świdnica 454, 455
Świdnik 512
Świdnik Mały 167
Świdniki (Hrubieszów) . . . 154
— (Kowel) 290
Świdno 233
Świdowa 523
Świdry (Janów) 156
— (Łuków) 169
Świdry-Dobrzyce 215
Świdwiborek 206
Świdwie 379
Świebodzin 414
Świeca 333
Świechocin 326
Świecie (Grudziądz) 371
Świecie . . . 381, 589, 609, 632
Świeciechów 156
Świecinki 16
Świecino 378
Świedziebnia 45
Świekatowo 384
Świeklicze 272
Świerchowa 418
Świerczów (Kolbuszowa) . . 456
— (Łask) 71
Świerczyna (Leszno) 325
Świerczyna (Słupca) 92
Świerczyniec 400
Świerczynki 387
Świerczyny 363
Świerki 90
Świerkla 429
Świerklaniec 591
Świerklany Dolne 402
Świerklany Górne 402
Świerszczów (Chełm) . . . 148
— (Hrubieszów) . . . 154
Świeryż 21
Świerzbienie 192
Świerze (Chełm) 148
— (Radzyń) 175
Świerze-Kończany 208
Świerzkowce 536
Świerzowa Polska 457
Świerzowa Ruska 418
Świerżeń Nowy 261
Świerżeń Stary 261
Świesielice 108
Świeszewo 39
Święciany (Jasło) 418
Święciany 233, 570
Święcica 148
Święcica Wielka 218
Święcice (Błonie) 8
— (Płock) 32
Święciechowa 324
Święcieniec 32
Święck Wielki 220
Święta Anna 86
Święta Katarzyna 113
Święta Wola 273
Święte (Grudziądz) 371
— (Jarosław) 453
— (Nieszawa) 30
— (Skierniewice) . . . 49
— (Świecie) 384
Świętne 92
Świętniki 243
Świętochłowice [siedz. pow.] 403
Świętomarz 108
Świętoniowa 471

Świętosław 19
Świętoszówka 393
Święty Józef 498
Święty Stanisław 506
Świlany 571
Świlcza 477
Świła 226
Świnia 202
Świniarów (Bochnia) 409
— (Konstantynów) . . 159
Świniarsko 429
Świniary (Gniezno) 313
— (Gostynin) 12
— (Przasnysz) 36
Świniary (Sandomierz) . . . 136
— (Siedlce) 176
— (Stobnica) 139
Świniarzec 377
Świniarzyn 290
Świnice 94
Świniec 322
Świnikierz 43
Świniuchy 293
Świnków 324
Świnna 442
Świnna Poręba 439
Świńsko 59
Świr 235, 571
Świranki 235
Świrany 232
Świrydy 251
Świrz 529
Świsłocz . . 215, 567, 614, 618
Świsłocz Dolna 200
Świstelniki 503
Świszczów 285
Świtajliszki 571
Świtarzów 483
Świtnik 423
Świtycze 267

T.

Tabaszowa 429
Tabor Mały 320
Tabor Wielki 320
Taboryszki 243
Taczanów 337
Taczowska Wola 134
Tadanie 524
Tadeuszowo 350
Tadeuszów 126
Tahaczyn 290
Tajęcina 477
Tajkury 304
Tajno 215
Talkowce 218
Talkowszczyzna (Słonim) . . 259
— (Sokółka) 211
Talminowicze 246
Tałuć 238
Tamanowice 467
Taniawa 493
Taniewicze 251
Tańsk-Przedbory 36
Tańsk-Wasiły 36
Tapin 453
Tarakanów 285
Tarakańce 243
Taranda 243
Tararaki 224
Tarasewicze 238
Tarasowicze 257
Tarasowszczyzna 243
Tarasówka 538
Taraszyszki 243
Taraż 298
Taraż Stary 293
Tarchały Wielkie 333
Tarczyn 14
Tarczyny 363
Targonie Wielkie 204
Targowagórka 350
Targowica (Dubno) 285
— (Horodenka) 495
— (Tłumacz) 511
— (Wadowice) 439
Targowiska 457
Targowisko (Bochnia) . . . 409
— (Krasnystaw) . . . 161
— (Lubawa) 377
— (Śmigiel) 347
Targowiszcze 290
Targuny 226
Tarkawica 163
Tarkowo 317
Tarków Wielki 176
Tarło 163
Tarłów 108
Tarnawa (Bochnia) 409
— (Dobromil) 447
— (Jędrzejów) 110
— (Krasnystaw) . . . 161
— (Olkusz) 123
Tarnawa Dolna (Lisko) . . 458
— — (Wadowice) . . 439
Tarnawa Góra 140
Tarnawa Górna (Lisko) . . . 458
— — (Wadowice) . 439
Tarnawa Niżna 512
Tarnawa Wyżna 512
Tarnawatka 180
Tarnawce 470
Tarnawka (Borszczów) . . . 516
— (Dobromil) 447
— (Krasnystaw) . . . 161
— (Przeworsk) 471
— (Sanok) 481
— (Skole) 504
— (Stary Sambor) . . 485
— (Żydaczów) 514
Tarnobrzeg 486
Tarnogóra (Krasnystaw) . . 161
— (Nisko) 468
Tarnogród 145
TARNOPOL . . . 532, 602, 623
Tarnoruda 532
Tarnoszyn 473
Tarnowa (Konin) 68
— (Słupca) 92
— (Wolsztyn) 355
Tarnowałąka 325
Tarnowica Leśna 500
Tarnowica Polna 511
Tarnowice Stare 405
Tarnowiec (Jasło) 418
— (Tarnów) 437
Tarnowo (Łomża) 204
— (Oborniki) 332
Tarnowo Pałuckie 353
Tarnowo Podgórne 339
Tarnowola 145
Tarnowska Wola (Rawa) . . 43
— — (Tarnobrzeg) 487
Tarnowskie góry . . 404, 621
Tarnów (Chełm) 148
Tarnów . . 436, 593, 622, 630
Tarnówka 65
Tarnówko (Oborniki) . . . 332
— (Strzelno) 342
Tarszewo 92
Tartak (Baranowicze) . . . 246
— (Mińsk) 25
Tartaków 483
Tarusicze 189
Tarzymiechy 161
Taszewskie Pole 384
Tatarowce 192
Tatarów 500
Tatarsko 508
Tatarszczyzna 261
Tatary 479
Tatarynów 475
Taurów 519
Tawjuny 571
Tawrja 243
Tawsiuny 251
Tąpkowice 102
Tążewo 78
Tchory 288
Tchórzew (Łuków) 169
— (Siedlce) 176
Tchórzewek 175
Tchórzewo 182
Tchórznica 178
Tczew 384
Tczów Nowy 117
Tczyca 120
Tehlów 473
Tejsarów 514
Teklanowo 379
Teklin 43
Teklinów (Błonie) 8
— (Kępno) 320
— (Radomsko) 86
Teklówka 526
Tekucza 501
Telacze 527
Telaki 178
Telatyn 180
Telążna Leśna 56
Teleborniszki 224
Telechany 273
Telesze 568
Teleśnica Oszwarowa . . . 458
Teleśnica Sanna 458
Temerowce 506
Temeszów 446
Temnohajce 293
Tempoczów 130
Tenczyn 427
Tenczynek 413
Tenetniki 503
Teniatyska 473
Teodorów 169
Teodorówka (Biłgoraj) . . . 145
— (Grójec) 14
Teofipólka 519
Teolin (Augustów) 189
— (Sokółka) 211
Teosin 148
Teratyn 154
Terebejna 264
Terebela 143
Terebieżów 281
Terebin (Hrubieszów) . . . 154
— (Pińsk) 277
Terebnie 453
Terebuń 267
Terechowicze 218
Teremne 304
Teremno 298
Teremno Nowe 298
Teremyski 196
Teresin (Chełm) 148
— (Sochaczew) 51
Terespol (Biała Podlaska) 142, 561
Terespol (Świecie) 384
Terespotockie 315
Tereszowo 377
Tereszpol 186
Tereszpol Zygmunty 186
Tereszyn 167
Terezja 530
Terliczka 477
Terło Rustykalne 485
Terpiłowicze 267
Terpiłówka 538
Terszów 485
Tesluhów 285
Tesów 304
Tetewczyce 530
Tetiańce 251
Tetylkowce (Brody) 518
— (Krzemieniec) . . . 293
Tewle 278
Tęgoborze 429
Tępcz 391
Tiapcze 493
Tiutków 535
Tłoczewo 220
Tłoki 355
Tłoki Nowe 355
Tłokinia Wielka 62
Tłuchowo 19
Tłuchówko 19
Tłuczań Dolna 439
Tłuczewo 391
Tłucznice 23
Tłukawy 332
Tłukomy 359
Tłumacz 509
Tłumaczyk 498
Tłuste Miasto 536
Tłusteńkie 526
Tłuszcz 41
Tłuściec 175
Tobolska Budka 200
Toboła 251
Tobołki 277
Tobyłka 189
Toczeń 330
Toczewiki 304
Toczyska 169
Tokany 251
Tokarki 92
Tokarnia (Kielce) 113
— (Maków) 424
— (Sanok) 481
Tokary (Brześć n. Bugiem) . 268
— (Kartuzy) 373
— (Krasnystaw) . . . 161
— (Sokołów) 178
— (Turek) 94
Tokarzew 336
Tokarzewszczyzna 228
Tokarzyszki 264
Toki 538
Tołcze 192
Tołkowo 272
Tołłoczki 200
Tołmacz 489
Tołociszki 230
Tołszczów 463
Tołwin 196
Tomachów 301
Tomaszewo (Lubawa) . . . 377
— (Rypin) 45
Tomaszgród 280
Tomaszowice 167
Tomaszowce Sygły 496
Tomaszowce Średnie . . . 496
Tomaszów (Brzeziny) . . . 553
Tomaszów (Iłża) 108
Tomaszów 178
Tomaszów Lubelski . . . 563
Tomaszów Rawski . . 57, 616
Tomaszówka (Brześć n. Bugiem) 268
— (Chełm) 148
— (Iłża) 108
Tomawa 82
Tomczyce (Grójec) 14
Tomczyce (Wągrowiec) . . . 353
Tomczyn 550
Tomice (Poznań) 339
— (Słupca) 92
— (Wadowice) 439
Tomiczki 339
Tomisławice 94
Tomiszowce 102
Tonie 421
Tonin 359
Toninek 359
Toniszewo 353
Tonowo (Stołpce) 261
— (Żnin) 361, 588
Topcza 301
Topczewo 196
Topiłówka 189
Toplin 98
Topola (Pińczów) 130
— (Wyrzysk) 359
Topola Kątowa 73
Topola Królewska 73
Topola Mała 333
Topola Wielka 333
Topolany 192
Topolcza 186
Topolewszczyzna 27
Topolice 128
Topolinek 384
Topolnica Rustykalna . . . 485
Topolno (Gostynin) 12
— (Łuck) 298
— (Świecie) 384
Topolowa 51
Topolsko 496
Toporowce 495
Toporowice 102
Toporów (Mielec) 426
— (Radziechów) . . . 530
— (Wieluń) 98
Toporzysko (Maków) 424
— (Toruń) 387
Topólka 30
Topór 25
Torczyn 298
Torczynowice 479
Torhanowice 479
Torhów 539
Torki (Przemyśl) 470
— (Sokal) 483
Torośl 202
Torskie 536
TORUŃ . . . 385, 609, 621, 625
Torzeniec 320

Touste 532
Toustobaby 527
Toustoług 534
Towarnia 485
Towzginiany 251
Trablice 134
Traby 264
Tracz 498
Traczuny 235
Trakucicha 230
Transbor 25
Trapszewicze 235
Trasieczenięta 231
Trawniki 167
Trawotłoki 539
Trawy 182
Trąbczyn 92
Trąbin 45
Trąbki (Garwolin) 151
— (Wieliczka) 440
Trele 426
Trembowla 534
Trepcza 481
Trepki 363
Treskuny 568
Tresna 442
Tretki 16
Trębaczew 98
Trębaczów (Kępno) 320
— (Lublin) 167
Trębice 177
Trębki 12
Trębowiec 108
Trędowacz 541
Trkusów 334
Trląg 328
Trofimówka 211
Trojan 511
Trojanowice 421
Trojanowo (Oborniki) . . . 332
— (Wysokie Mazow.) . 220
Trojanów (Garwolin) . . . 151
— (Kalisz) 62
— (Mińsk Mazow.) . . 25
Trojanówka (Kopyczyńce) . 526
— (Kowel) 290
Trojany 41
Troki 240
Trokiele 264
Tropie (Nowy Sącz) 429
— (Strzyżów) 486
Tropiszów 120
Trosteniec (Kostopol) . . . 288
— (Równe) 301
Troszczany 236
Troszczyce 254
Troszczyn 315
Troszyn (Ostrołęka) 206
Troszyn Niemiecki 12
Troszyn Polski 12
Trościanicc (Brzeżany) . . . 519
— (Dolina) 493
— (Dubno) 285
— (Jaworów) 455
— (Łuck) 298
— (Śniatyn) 509
Trościanicc (Żydaczów) . . 514
Trościaniec Mały 541
Trościaniec Wielki 539
Trościanka (Hrubieszów) . . 154
— (Kołomyja) 498
— (Włodzimierz) . . . 303
Trościańce 521
Trójca (Borszczów) 516
— (Dobromil) 447
— (Radziechów) . . . 530
— (Śniatyn) 509
— (Trójczyce) 470
Trubakówka 148
Trubczyn 516
Truchanki 233
Truchanów 504
Trudy 243
Truńce 218
Truskaw 53
Truskawiec 449
Truski 196
Truskolasy 105
Truskolasy-Niwisko 220
Truszczyny 377
Truszki-Patory 215
Truszowice 447
Trutnowo 388
Trutowo 19
Trybańce 243
Trybsz 432
Trybuchowce (Bóbrka) . . 444
— (Buczacz) . . . 521, 522
— (Kopyczyńce) . . . 526
Trybuchy 224
Trybuszki 259
Trycze 189
Tryl 384
Tryleś 261
Trynosy 208
Tryńcza 471
Trypućki 224
Tryskinie 280
Tryszczyn 308
Trzaski 196
Trząs 82
Trzciana (Bochnia) 409
— (Krosno) 457
— (Mielec) 426
— (Rzeszów) 477
Trzcianiec 447
Trzcianka (Ciechanów) . . . 10
— (Garwolin) 151
— (Grodzisk) . . . 315, 582
— (Ostrów) 208
— (Sokółka) 211
Trzcianki (Garwolin) 151
— (Kozienice) 117
— (Lipno) 19
Trzcianna 49
Trzcianne 192
Trzcielin 339
Trzcieniec 467
Trzcin 377
Trzcina 418
Trzcinica (Kępno) 321
— (Śmigiel) 347
Trzciniec (Jędrzejów) 110
— (Lublin) 167
— (Mława) 27
— (Puławy) 172
— (Pułtusk) 39
Trzcinka 90
Trzcińsk 381
Trzebaw 339
Trzebce 86
Trzebciny 384
Trzebcz Królewski 365
Trzebczyk 365
Trzebica Poduchowna . . . 139
Trzebiechowo 381
Trzebieluch 365
Trzebienie 62
Trzebień (Bydgoszcz) . . . 308
— (Kępno) 321
— (Kozienice) 117
Trzebiesza 172
Trzebieszów 169
Trzebin 323
Trzebinia (Opoczno) 128
— (Żywiec) 442
Trzebinia Miasteczko 413
Trzebinia Wieś 413
Trzebionka 413
Trzebniów 102
Trzebosz 341
Trzeboś 456
Trzebownisko 477
Trzebunia 427
Trzebuń 375
Trzebuska 456
Trzeciewiec 308
Trzeciewnica 359
Trzeciny 220
Trzek 351, 586
Trzemcha Górna 108
Trzemesna 437
Trzemeszno (Krotoszyn) . . 324
Trzemeszno (Mogilno) . . . 327
Trzemeśnia 427
Trzemiętowo 308
Trzemiętówko 308
Trzemoszna 128
Trzemżal 328
Trzepnica 82
Trzepowo (Płock) 32
— (Pułtusk) 39
Trzeszczany 154
Trzeszkowice 167
Trześcianka 196
Trześnie 426
Trześniów 446
Trześń 487
Trzetrzewina 429
Trzęsówka 456
Trzuskołoń 354
Trzycierz 429
Trzyciąż 123
Trzydnik Mały 156
Trzylatków 14
Trzywieża 196
Tubądzin 90
Tubiczany 200
Tuchanie 154
Tuchla (Jarosław) 453
— (Skole) 504
Tuchlin 208
Tuchlino 373
Tuchola (Międzychód) . . . 326
Tuchola 387, 609, 621
Tucholka 504
Tuchołów 120
Tuchorka 355
Tuchorza 355
Tuchorza Stara 355
Tuchowicz 169
Tuchów 436
Tucza 254
Tuczapy (Hrubieszów) . . . 154
— (Jaworów) 455
— (Śniatyn) 509
Tuczempy (Hrubieszów) . . 154
— (Jarosław) 453
Tuczępy 139
Tuczki 368
Tuczna (Biała Podlaska . . 143
— (Przemyślany) . . . 529
Tucznababa 102
Tuczno 317
Tuczyn 301
Tudiów 499
Tudorkowice 483
Tudorów (Kopyczyńce) . . 526
— (Równe) 301
Tudory Juniskie 281
Tuklęcz 139
Tulce 351
Tuliczewo 257
Tuliczów 290
Tuligłowy (Jarosław) 453
— (Mościska) 467
— (Rudki) 475
Tuliłów 175
Tuliszków 66
Tulniki 175
Tuł Nowy 41
Tuława 509
Tułuków 509
Tum 73
Tumiłowicze 226
Tumin 286
Tumirz 506
Tumki 236
Tumlin 113
Tuniki 49
Tupadła 378
Tupadły 342
Tupczyce 277
Tur (Kowel) 291
— (Łęczyca) 73
— (Szubin) 346
Tur Dolny 110
Tur Górny 110
Turady 514
Turaszówka vel Toroszówka 457
Turbia 487
Tureczki Wyżne 512
Turek 92, 556
Turek (Węgrów) 182
Turew 322
Turgiele 243
Turja 303
Turka (Chełm) 148
— (Kołomyja) 498
— (Lublin) 167
Turka 511
Turki 524
Turki Nowe 226
Turkocin 529
Turkowice (Hrubieszów) 154, 613
— (Turek) 94
Turkowicze 285
Turkowo 315
Turkowy 321
Turna (Brześć n. Bugiem) . 268
— (Kobryń) 272
— (Kossów) 273
Turna Wielka 196
Turno 183
Turobin 161
Turopin 303
Turostowo 313
Turośń Dolna 192
Turośń Kościelna 192
Turowa Wola 49
Turowice 115
Turowiec 148
Turowo 344
Turowola 167
Turowszczyzna 238
Turów (Częstochowa) . . . 105
— (Radzymin) 41
— (Radzyń) 175
— (Wieluń) 98
Turówka 532
Tursko 337
Tursko Małe 136
Tursko Wielkie 136
Tury (Koło) 65
— (Stolin) 281
Turyczany 303
Turylcze 516
Turynka 489
Turza (Gorlice) 416
— (Rybnik) 402
— (Wągrowiec) 353
Turza Mała (Dolina) 493
— — (Mława) 27
— — (Płock) 32
Turza Wielka (Dolina) . . . 493
— — (Mława) . . . 27
Turza Wilcza 19
Turzany 317
Turzańsk 481
Turze (Kępno) 321
— (Radziechów) . . . 530
— (Radzymin) 41
— (Stary Sambor) . . 485
— (Tczew) 385
Turze Pole 446
Turze Rogi 169
Turzec 257
Turznice 371
Turzników 126
Turzno (Nieszawa) 30
Turzno (Toruń) 387
Turzysk 291
Turzysk-Przedmieście . . . 291
Tustanowice 448
Tustań 506
Tustogłowy 539
Tuszemla 196
Tuszewo 371
Tuszki 375
Tuszów Kolonja 426
Tuszów Narodowy 426
Tuszówek 167
Tuszyma 426
Tuszyn (Łódź) 77, 555
Tuszyn (Ostrów) 208
Tuszynki 384
Tuszyno 226
Tuszyny 384
Tutowicze 280
Tużewlany 200
Tużyłów 496
Twardorzeczka 442
Twardów 319
Twardówka 277
Twarogi Lackie 196
Twerecz 236
Twierdza (Mościska) 467
— (Strzyżów) 486
Twierdzin 328
Tworkowa 411
Tworkowice 196
Tworyczów 186
Tworzanice 325
Tyble 98
Tybory-Misztale 220
Tybory Uszyńskie 220
Tychów 78
Tychów-Niwy 108
Tychów Stary 108
Tychy 400
Tyczyn 475
Tykadłów 62
Tykocin 219
Tylawa 457
Tylawka 293
Tylice 377
Tylicz 429
Tylmanowa 432
Tyłowo 378
Tymawa 369
Tymbark 423
Tymce 460
Tymianki-Dębosze 208
Tymienica Stara 108
Tymieniec 62
Tymowa 411
Tyniec (Jędrzejów) 110
— (Kalisz) 62
— (Kraków) 421
Tyniewicze Wielkie 196
Tyniowice 453
Tynne (Równe) 301
— (Sarny) 280
Tynów 449
Tynwałd 377
Typin 180

Tyrawa Solna 481
Tyrawa Wołoska 481
Tysowica 485
Tysowiec 504
Tyszki-Gostery 206
Tyszki-Łabno 202
Tyszkowce 495
Tyszkowice 470
Tyszkowicze 269
Tyszowce 180
Tyszownica 504
Tyszyce 483
Tyśmienica (Łęczyca) . . . 554
Tyśmienica (Tłumacz) . . . 509
Tyśmienica (Włodawa) . . . 183
Tyśmieniczany 506
Tywonia 453

U.

Ubieszyn 471
Ubinie 524
Ubrodowice 154
Ubyszów 115
Uchacze 151
Uchanie 154
Uchań Górny 21
Uchańka 154
Uchorowo 332
Uchowieck 291
Uciąż 389
Uciechów 333
Ucios 246
Uciszków 541
Udnów 489
Udryck 281
Udrycze 186
Udrzyn 208
Udział 226
Udziejek 213
Ugarststhal 598
Ugniewo 208
Ugoda 341
Ugoszcz (Rypin) 45
— (Węgrów) 182
Uhełna 508
Uherce Mineralne 458
Uherce Niezabitowskie . . . 450
Uherce Wieniawskie 475
Uherce Zapłatyńskie 479
Uhersko 508, 599
Uhlany (Brześć n. Bugiem) . 268
Uhlany (Wilejka) 238
Uhły (Kostopol) 288
— (Nowogródek) . . . 257
Uhły (Stołpce) 261
Uhnin 183
Uhnów (Horochów) 286
Uhnów (Rawa Ruska) . . . 472
Uhorce 541
Uhorniki (Stanisławów) . . 506
— (Tłumacz) 511
Uhorsk 293
Uhowo 192
Uhrusk 183
Uhrynów (Łuck) 298
— (Podhajce) 527
— (Sokal) 483
Uhrynów Dolny 506
Uhrynów Górny 506
Uhrynów Stary 496
Uhrynów Szlachecki 506
Uhrynów Średni 496
Uhryń (Czortków) 523
— (Nowy Sącz) . . . 429
— (Słonim) 259
Uhryńkowce 536
Ujanowice 423
Ujazd (Bochnia) 409
— (Brzeziny) 59
— (Gniezno) 313
— (Łęczyca) 73
— (Opatów) 126
— (Rohatyn) 503
— (Śmigiel) 347
Ujazdek 315
Ujazdowo 10
Ujazdów 186
Ujejsce 102
Ujezna 471
Ujeżdżce 304
Ujkowice 470
Ujma Duża 30
Ujma Mała 30
Ujmy 113
Ujrzanów 177
Ujsoły 442
Ujście (Chodzież) 309
Ujście (Mielec) 426
Ujście Jezuickie 414
Ulanica 446
Ulaniki 298
Ulanów 467
Ulaski 134
Ulatowo-Adamy (Przasnysz) 36
Ulatowo-Pogorzel („) 36
Ulatowo-Zalesie („) 36
Ulbarów Czeski 285
Ulbarów Włościański . . . 285
Ulesie 86
Ulezły 218
Ulhówek 473
Ulicko Seredkiewicz 473
Uliczno 449
Ulina Podkarczemna 226
Ulina Wielka 120
Ulów (Radom) 134
— (Tomaszów) 180
Ulsowo 569
Ulszczyzna 569
Ulucz 446
Ulwówek 483
Ulanowo 313
Ułanowszczyzna 228
Ułaszkowce 523
Ułazowicze 264
Ułazów 460
Ułęż Górny 151
Ułomie 30
Umańce 286
Umer 113
Umianowice 130
Umiastów 54
Umień 65
Umieszcz 418
Undraliny 224
Uniatycze 449
Unieck 47
Uniejów (Miechów) 120
Uniejów (Turek) . . 92, 556, 612
Uniejów-Rędziny 120
Unierzyrz 27
Unikowo 10
Uników (Pińczów) 130
— (Sieradz) 90
Unin 151
Uniów 529
Unisław 365
Unisławice 56
Uniszki Zawadzkie 27
Uniszowice 167
Uniż 495
Unterwalden 602
Upirów 269
Urbanowice 400
Urbanowo 315
Urbany 224
Ureiszki 264
Urle 41
Urlów 539
Urmań 519
Uroż 449
Ursynów (Kozienice) . . . 117
Ursynów (Warszawa) . . . 616
Urszulin (Lublin) 167
— (Równe) 301
Urwiedź 274
Urycz 504
Urzecze (Dzisna) 226
— (Łowicz) 21
Urzejowice 472
Urzędów 156
Urzuty 130
Usickie Budki 298
Usicze 298
Usnarz Górny 211
Ustaszewo 588
Ustjanowa 458
Ustków 94
Ustrobna 457
Ustroń 393
Ustrzesz 175
Ustrzyki Dolne 457
Usza 228
Uszczyn 82
Uszczyn Korytnica 82
Uszew 411
Uszkowice 529
Usznia 542
Uszywce 238
Uścianki 189
Uściąż 172
Uście (Biłgoraj) 146
— (Dzisna) 226
— (Żydaczów) . . . 514
Uście Biskupie 516
Uście n. Prutem 509
Uście Ruskie 416
Uście Solne 407
Uście Zielone 522
Uścieczko 536
Uścieryki 499
Uścięcice 315
Uścikowiec 332
Uścikowo 332
Uściług (Włodzimierz) . . . 301
Uścimowicze 238
Uścimów 183
Uśnik 204
Utkany 231
Utoropy 501
Utrata 71
Uwieliny 14
Uwin 530
Uwisła 526
Uwlany 278
Uwsie 527
Uzarzewo 339
Uzbłoć 264
Uzdowo 368
Uzin 506
Uzlany 238
Uzła 233
Użanka 254
Użdele 236
Użubłędzie 573
Użyniec 285

W.

Wabcz 365
Wach 206
Wacławka 301
Wacławów 134
Wacowice 449
Waćmierz 385
Wadagole 243
Wadlew 82
Wadowa 522
Wadowice 437
Wadowice Dolne 426
Wadowice Górne 426
Waga Ogińszczyzna 527
Wagan 41
Waganiec 30
Wagi-Gnaty 202
Wagowo 339
Waka 243
Waka Kowieńska 243
Wakijów 180
Wakowy 65
Waksmund 432
Walawa 470
Walawka 483
Walcino 224
Walddorf 450
Walenczów 105
Walentynowo 359
Walentynów (Lublin) . . . 167
— (Odolanów) 333
Walerjanów 323
Walerjanówka 298
Walewice 21
Walichnowy 98
Waliły 192
Walim 159
Walimówka 192
Walina 175
Waliska 25
Waliszcze 277
Waliszew 21
Waliszewice 62
Walkowice 311
Walne 189
Wal 43
Wal Ruda 411
Wałachówka 538
Wałdowo (Sępolno) 379
— (Świecie) 384
Wałdowo Królewskie . . . 365
Wałdowo Szlacheckie . . . 365
Wałdyki 377
Wałki 196
Wałkowiska 384
Wałków 323
Wałowice (Janów) 156
— (Rawa) 43
Wałownica 346
Wały 16
Wałycz 389
Wampierzów 426
Wanaeja 202
Wandalin (Puławy) 172
— (Sieradz) 90
Wandowola 303
Wandzikiemie 236
Waniewo 220
Waniowice 479
Waniów 483
Wanżułów 293
Wańkowa 458
Wańkowice 475
Wapienica 293
Wapienne 416
Wapno 353
Wapowce 470
Wara 446
Warakomszczyzna 231
Waratyck 269
Warchoły 524
Wardomicze Nowe 238
Wardzyn 78
Warele-Filipowicze 220
Waręż Miasto 483
Wargowo 332
Warka 12
Warkowicze 285
Warlubie 384
Warmiak 202
Warpechy Stare 196
WARSZAWA 3—6, 545, 546, 547, 548, 615, 623, 624, 626, 629, 630, 631
Warszawa-Radjostacja . . . 552
Warszawice 151
Warszawka 518
Warszawska Kolonja . . . 167
Warszewice 59
Warszowice 400
Warszówka 151
Warta 87
Wartkowice 73
Wartogłowiec 400
Wartosław 344
Warwaryńce 535
Waryś 411
Warząchewka Polska 56
Warzeńska Huta 373

Warzno 373
Warzyce 418
Warzyn 110
Warzynowo 30
Wasewicze 571
Wasielewko 584
Wasilewicze (Augustów) . . 189
— (Lida) 251
Wasilewo 224
Wasiliny 233
Wasiliszki 251, 574
Wasilków 190, 564
Wasilówka 211
Wasiluki 244
Wasiuczyn 503
Wasiuki 231
Waskańce 244
Wasylkowce 526
Wasylków 526
Wasylów (Rawa Ruska) . . 473
— (Tomaszów) 180
Waszkowce 246
Waszkowo 341
Waśki 196
Waśkowce 293
Waśkowicze 226
Waśniów 126
Watorowo 365
Watraszew 14
Watyn 298
Wawelówka 532
Wawer 54
Wawiorka 251
Wawrowice 377
Wawrzeńczyce 120
Wawrzka 417
Wawrzyszew (Błonie) . . . 8
— (Warszawa) 54
Wawrzyszów 134
Wawulicze 269
Wazgielańce 224
Wąbrzeźno . . . 388, 609, 628
Wąchabno 355
Wąchock 108
Wądzyn (Brodnica) 363
— (Działdowo) 368
Wąglany 128
Wąglikowice 375
Wąglewo 90
Wągrodno 14
Wągrowiec . . . 351, 587, 620
Wągry Stare 59
Wąpielsk 45
Wąpiersk 363
Wąsewo 208
Wąsosz (Częstochowa) . . . 105
— (Szczuczyn) 215
— (Szubin) 346
Wąsosze (Konin) 68
— (Mława) 27
Wąsowo 330, 584
Wąsów 115
Wąsy 25
Wąwelno 359
Wąwolnica 172
Wcisle 90
Wda 381
Wdzieńkoń 204
Wdzydze Kiszewskie . . . 375
Weinbergen 597
Wejdo 202
Wejherowo 389, 609, 615, 621, 628, 631
Wejherowo-Zamek 391
Wejksztalańce 573
Weleśnica Górna 500
Weleśnica Leśna 500
Weleśniów 522
Wełdzirz 493
Wełecz 139
Wełnica 313
Wełnicze 285
Wełnin 139
Wełnowiec 396
Wełykie 447
Wenecja 361
Werachanie 180
Werba (Dubno) 285
— (Włodzimierz) . . . 303
Werbcze Wielkie 288
Werbeń 285
Werbiż 463
Werbka Koropiecka 522
Werbkowice 154
Werblinia 378
Werchobuż 542
Werchrata 473
Werchy 270
Werdomicze 218
Werejki 218
Weremowice 148
Weresków 257
Wereszczaki (Krzemieniec) . 293
— (Wołkowysk) . . . 218
Wereszczyn 183
Wereszyca 451
Wereszyn 154
Werkowo 353
Werniaki 538
Werobejki 218
Werobie 218
Weronika 346
Wersoczka 251
Wersoka 251
Wertełka 539
Werynia 456
Weryń 514
Wesoła (Brzozów) 446
— (Pszczyna) 400
Wesołowo 213
Wesołów 411
Wesołówka (Krzemieniec) . 293
— (Lublin) 167
— (Opatów) 126
— (Podhajce 527
Westrza 334
Wetlina 458
Węchadłów 130
Węgielce 163
Węgielnia 330
Węgierka 453
Węgierki 357
Węgiersk 19
Węgierska Górka 442
Węgierskie 351
Węglarki 384
Węgleniec 110
Węgleszyn 110
Węglewice 98
Węglewo (Chodzież) . . . 310
— (Poznań) 339
Węglewskie Holendry . . . 68
Węglin 156
Węgliska 465
Węglowice 105
Węglówka (Krosno) 457
— (Wieliczka) 440
Węgorzewo 313
Węgorzyn 389
Węgra 36
Węgrce 136
Węgrowo Polskie 371
Węgrów 180
Węgrzce 421
Węgrzce Wielkie 440
Węgrzyn 115
Węgrzynowice 43
Węgrzynowo 32
Węgrzynów 10
Węgrzynów Nowy 141
Węsiory 373
Węsławinięta 231
Wętfie 384
Wężerów 120
Wężewo 10
Wężowszczyzna 251
Wężyki 51
Wiadrowo 47
Wiała 224
Wiardunki 332
Wiatowice 409
Wiatrowiec 353
Wiatrowo 353
Wiazyń 238
Wiażykańce 231
Wiączenin 12
Wiączyń Górny 78
Wiąg 384
Wiązowa 489
Wiązowiec (Mołodeczno) . . 569
— (Nieśwież) 254
— (Słonim) 259
Wiązowna 54
Wiązownica (Jarosław) . . . 453
— (Sandomierz) . . . 136
Wiązownica Wielka 136
Wiązówka 211
Wichernik 98
Wichertów 94
Wichorze 365
Wichowo 19
Wichradz 14
Wichrowice 56
Wichulec 363
Wicie 21
Wiciejowo 32
Wiciejów 25
Wiciów 485
Wiciuny 244
Wicyń 542
Wiczlino 391
Wiczówka 277
Wiczyn 274
Widaczów 472
Widawa 71
Widawciszki 244
Widawszczyzna 264
Widełka 456
Widełki 113
Widlice 369
Wiedmówka 161
Widno 367
Widoma 120
Widomla 268
Widoradz 98
Widuchowa 139
Widugiery 213
Widynów 509
Widze 224, 568
Widzew 78
Widziejki 218
Widzim Nowy 355
Widzim Stary 355
Widzów 86
Wiecanowo 328
Wiechotnica 218
Wiechucice 90
Wiecinin 65
Wiecunki 264
Wieczfnia Kościelna 27
Wieczkonie 231
Wieczorki 489
Wieczyn 337
Wieczynek 337
Wiejca 51
Wiejsce 21
Wiekańce 251
Wiekowo 354
Wiela 353
Wielącza 186
Wielątki 39
Wielbowno 304
Wielbrandowo 381
Wieldządz 365
Wiele (Chojnice) 367
— (Wyrzysk) 359
Wielebniszki 244
Wielenin 94
Wieleń 310
Wieleń Zaobrzański 355
Wielęcin 39
Wielgie (Iłża) 108
— (Lipno) 19
— (Rypin) 45
Wielgie-Ogrodniki 182
Wielgie-Topór 182
Wielgolas (Mińsk Mazowiecki) 25
— (Pułtusk) 39
— (Warszawa) 54
Wielgomłyny 86
Wielgus 130
Wielhor 301
Wielichowo 346
Wielichów 280
Wielick 291
Wieliczka 439
Wieliczki (Lida) 251
— (Święciany) 236
Wieliczna 182
Wielimcze 291
Wieliszew 54
Wielka 268
Wielka Hłusza 270
Wielka Klonia 388
Wielka Nieszawa 387
Wielka Turza 368
Wielka Tymawa 371
Wielka Wieś (Brzesko) . . 411
— — (Dzisna) . . . 226
— — (Łask) 71
— — (Iłża) 108
— — (Łęczyca) . . . 73
— — (Olkusz) . . . 123
— — (Święciany) . . 571
Wielkałąka 389
Wielkawieś (Grodzisk) . . . 315
— (Puck) 378
Wielki Bartel 375
Wielki Bukowiec 381
Wielki Garc 369
Wielki Głęboczek 363
Wielki Kack 391
Wielki Klińcz 375
Wielki Komorsk Ketnerski . 384
Wielki Konopat Niemiecki . 384
Wielki Lubień 384
Wielki Łęck 368
Wielki Mędromierz 388
Wielki Podleś 375
Wielki Wełcz 371
Wielkie 163
Wielkie Balówki 377
Wielkie Budziska 388
Wielkie Czyste 365
Wielkie Drogi 439
Wielkie Ejsymonty 200
Wielkie Gronowo 369
Wielkie Lepie 231
Wielkie Leźno 363
Wielkie Łunawy 365
Wielkie Oczy 455
Wielkie Pacołtowo 377
Wielkie Pole 288
Wielkie Radowiska 389
Wielkie Rychnowo 389
Wielkie Sioło (Lida) 251
— — (Nieśwież) . . . 254
— — (Prużana) . . . 278
— — (Wilno-Troki) . 244
— — (Wołożyn) . . . 264
Wielkie Szczepanki 371
Wielkie Walichnowy 369
Wielkolas (Brześć n. Bugiem) 268
— (Lubartów) 163
Wielkopole (Gródek Jag.) . 451
— (Kostopol) 579
— (Krasnystaw) . . . 161
Wielkoryta 268
Wielmoża 123
Wielogłowy 429
Wielogóra (Radom) 134
— (Sandomierz) . . . 136
Wielołęka 68
Wielonek 344
Wielopole (Dąbrowa) . . . 414
— (Sanok) 481
— (Turek) 94
Wielopole Królewskie . . . 402
Wielopole Skrzyńskie . . . 435
Wielowice 379
Wielowieś (Inowrocław) . . 317
— (Koźmin) 323
— (Międzychód) . . . 327
— (Mogilno) 328
— (Tarnobrzeg) . . . 487
Wielowieś Klasztorna . . . 334
Wieluniany 626
Wielunice 470
Wieluny 224
Wieluń (Brześć n. Bugiem) . 268
Wieluń (Stolin) 282
Wieluń 95, 556, 612
Wieluń-Zalesie 47
Wiencewicze 236
Wieniawa 134
Wieniec (Bochnia) 409
— (Włocławek) 56
Wieprz (Wadowice) 439
— (Żywiec) 442
Wieprzec (Maków) 424
— (Zamość) 186
Wieprzowe Jezioro 180
Wierbiąż Niżny 498
Wierbiąż Wyżny 498
Wierbuszki 244
Wiercany 435
Wierchomla Mała 429
Wierchomla Wielka 429
Wiercica 105
Wiercieliszki 200
Wiercień 196
Wiercień Wielki 196
Wiercieńskie 233
Wiercimy 264
Wierciochy 213
Wierciszewo 204
Wierciszów 167
Wierczany 508
Wierecieje (Dzisna) 226
— (Postawy) 233
Wiereńki 226
Wierganie Stare 264
Wierkszany 244
Wierów (Sokołów) . . 178, 629
— (Włodzimierz) . . . 303
Wierszczyca 180
Wiersze 51
Wierszuliszki 244
Wieruszów 95
Wierzawice 465
Wierzba 186
Wierzbanowa 440
Wierzbiany 455
Wierzbiatyn 522
Wierzbica (Bóbrka) 444
— (Chełm) 148

Wierzbica (Janów) 156
— (Jędrzejów) 110
Wierzbica (Krasnystaw) . . 161
— (Olkusz) 123
— (Pińczów) 130
— (Radom) 134
— (Rawa Ruska) . . . 473
Wierzbiczany 317
Wierzbiczno 291
Wierzbie (Kutno) 16
— (Lubieniec) 398
— (Nieszawa) 30
— (Wieluń) 98
— (Zamość) 186
Wierzbiłki 251
Wierzbiłowce 503
Wierzblany 524
Wierzbna 453
Wierzbnik 106
Wierzbno (Miechów) . . . 120
— (Odolanów) 333
— (Węgrów) 182
Wierzbocice 92
Wierzbołoty 259
Wierzbowce 495
Wierzbowczyk 518
Wierzbowiec (Kosów) . . 499
— (Krzemieniec) . . . 293
— (Trembowla) 535
Wierzbowo (Łomża) 204
— (Szczuczyn) 215
Wierzbów (Brzeżany) . . . 519
— (Działdowo) 368
— (Podhajce) 527
Wierzbówka (Borszczów) . 516
— (Radzyń) 175
Wierzby Polskie 244
Wierzchlas (Konstantynów) . 158
— (Wieluń) 98
Wierzchlesie 211
Wierzchnia 496
Wierzchniakowce 516
Wierzchnie 226
Wierzchniów 303
Wierzchocin 344
Wierzchocina 367
Wierzcholesie 272
Wierzchoniów 172
Wierzchosławice 437
Wierzchowce 526
Wierzchowice 268
Wierzchowina 161
Wierzchowiny (Krasnystaw) 161
— (Radom) 134
Wierzchowiska (Iłża) . . . 108
— (Janów) 156
— (Lublin) 167
Wierzchowiska Stare . . . 167
Wierzchowisko (Częstochowa) 105
— (Miechów) 120
Wierzchowlany 200
Wierzchów 304
Wierzchpole 200
Wierzchucin Królewski . . 308
Wierzchucinek 308
Wierzchuście 269
Wierzchy (Brześć n. Bugiem) 268
— (Brzeziny) 59
— (Słupca) 92
— (Świecie) 384
Wierzeja 344
Wierzejki 169
Wierzenica 340
Wierznowice 21
Wierzonka 340
Wierzyce 354
Wiesenberg 489
Wiesiołów 65
Wieszchowiny 175
Wieszki 346
Wieszkowo 322
Wietchinin 94
Wietlin 453
Wietły 270
Wietrzno 457
Wietrzychowice 414
Wiewiec 86
Wiewierz 16
Wiewiórczyn 361
Wiewiórka 434
Wiewiórki 371
Wiewiórów 86
Wieżańce 251
Więcbork 379
Więcierza 424
Więciówka 427
Więcki (Częstochowa) . . . 105
— (Słonim) 259
Więckowice (Jarosław) . . . 453
— (Kraków) 421
— (Poznań) 340
— (Sambor) 479
Więckowy 375
Więcków 151
Więcławice 120
Wierzbiąż 483
Więzowno 308
Wigańce 574
Wiguszki 265
Wijewo 325
Wikszniany 265
Wiktorowo (Przasnysz) . . 36
— (Włocławek) 56
Wiktorów 98
Wiktorów Dolny 506
Wiktorów Górny 506
Wiktorówka (Brzeżany) . . 519
— (Trembowla) 535
Wiktorówko 359
Wilamowice 406
Wilamów (Sieradz) 90
— (Turek) 94
Wilanowo (Kartuzy) 373
— (Śmigiel) 347
Wilanów 54
Wilchwa 402
Wilcza (Jarocin) 319
Wilcza [Wilcze] (Przemyśl) . 470
Wilcza Dolna 402
Wilcza Góra 14
Wilcza Górna 403
Wilcza Wola 456
Wilcze 308
Wilcze Błota (Kościerzyna) . 375
Wilcze Błota (Starogard) . 381
Wilcze Kąty 19
Wilczewo (Kolno) 202
— (Rypin) 45
Wilczkowice (Końskie) . . . 115
— (Łęczyca) 73
— (Miechów) 120
Wilczkowice Dolne 117
Wilczkowo 361
Wilczków 94
Wilczna 68
Wilczogęby 182
Wilczopole 167
Wilczuki 218
Wilczy Przewóz 294
Wilczyca 73
Wilczyce (Limanowa) . . 423
— (Sandomierz) . . . 136
Wilczyn 92
Wilczyna 344
Wilczyska (Grybów) 417
— (Łuków) 169
Wilejka 236, 572
Wilga 151
Wilhelmów 14
Wilja 305
Wilkiszki 244
Wilkołaz 157
Wilkonice 314
Wilkostowo 317
Wilkowa 139
Wilkowce 293
Wilkowice (Biała) 407
— (Leszno) . . . 325, 583
— (Rawa) 43
Wilkowiecko 105
Wilkowisko 423
Wilkowo (Sępolno) 379
— (Szamotuły) 344
— (Wysokie Mazow.) . 220
Wilkowo Leszczyńskie . . . 325
Wilkowo Polskie 347
Wilkowyja (Gniezno) . . . 313
— (Jarocin) 319
— (Rzeszów) 477
Wilkowyja Nowa 151
Wilkowyje 400
Wilków (Grójec) 14
— (Kielce) 113
— (Konin) 68
— (Puławy) 172
— (Włoszczowa) . . . 141
Wilków Polski 51
Wilkucice 59
Wille Świderskie 54
Wilmarów 285
WILNO 239, 572, 573, 618, 622, 625, 626, 627
Wiluki 197
Wilkosłaście 236
Wincenta 202
Wincentowo 39
Wincentów (Gostynin) . . . 12
— (Krasnystaw) . . . 161
Wincentynów 128
Wincze 269
Windorp 367
Windyki 27
Winiary (Grójec) 14
— (Kalisz) 62
— (Pińczów) 130
— (Sandomierz) . . . 136
— (Wieliczka) 440
Winiatyńce 536
Winna-Chroły 197
Winna Góra 49
Winnagóra 351
Winnica 39
Winniczki 463
Winniki (Drohobycz) . . . 449
Winniki (Lwów) 461
Winograd (Kołomyja) . . . 498
— (Tłumacz) 511
Winowno 102
Wioska 355
Wiórek 340
Wir 134
Wirginki 62
Wirkowice 186
Wirłowicze 261
Wiry (Drohiczyn) 269
— (Poznań) 340
— (Sarny) 280
Wiskacze 254
Wiski 143
Wiskienice 21
Wiskitki 8
Wiskitki Stare 8
Wiskitno (Bydgoszcz) . . . 308
— (Łódź) 78
Wisła 394
Wisła-Czarne 394
Wisła-Głębce 394
Wisła-Jawornik 394
Wisła [Malinka] 394
Wisła Mała 400
Wisła Wielka 400
Wisłoboki 464
Wisłoczek 481
Wisłok Dolny 481
Wisłok Górny 481
Wisłowice 186
Wisówka 43
Wistka (Opoczno) 128
— (Radomsko) 86
Wistka Szlachecka 56
Wistowa 496
Wistowice 475
Wistycze 268
Wiszczelice 65
Wiszenka 467
Wiszenka Mała 451
Wiszenka Wielka 451
Wiszenki (Łuck) 298
— (Zamość) 186
Wisznice 183
Wiszniew (Wilejka) 238
— (Wołożyn) . . . 265, 575
Wiszniów (Hrubieszów) . . 154
— (Siedlce) 177
Wiszniów (Luboml) 294
— (Łuck) 298
— (Rohatyn) 503
Wiszniówka (Grodno) . . . 200
— (Kołomyja) 498
— (Oszmiana) 231
— (Wołkowysk) . . . 218
Wiszowate 215
Wisztoki 231
Wiślica (Cieszyn) 394
— (Pińczów) 130
Wiśnicz 110
Wiśnicz Mały 409
Wiśnicz Nowy 407
Wiśnicz Stary 409
Wiśniewa 379
Wiśniewka 379
Wiśniewko 353
Wiśniewo (Łomża) 204
— (Łowicz) 21
— (Mława) 27
— (Ostrołęka) 206
— (Ostrów) 208
— (Warszawa) 552
Wiśniowa (Ropczyce) . . . 435
— (Sandomierz) . . . 136
— (Strzyżów) 486
— (Wieliczka) 440
Wiśniowczyk (Podhajce) . . 527
— (Przemyślany) . . . 529
Wiśniowiec Nowy 293
Wiśniowiec Stary 293
Wiśniów 161
Witanowice 439
Witaniów 163
Witaszyce 319
Witaszyn 134
Witeradów 123
Witkowice (Kraków) . . . 421
— (Radomsko) 86
— (Nieszawa) 30
— (Ropczyce) 435
— (Sochaczew) 51
— (Tarnobrzeg) . . . 487
— (Włocławek) 56
Witkowo (Lipno) 19
— (Płońsk) 34
— (Sępolno 379
Witkowo 353, 587
Witków 180
Witków Nowy 530
Witków Stary 530
Witnica 68
Witoldowo 308
Witonia 73
Witoraż 175
Witosław (Śmigiel) 347
— (Wyrzysk) 359
Witosówka (Dubno) 285
— (Kopyczyńce) . . . 526
Witoszanie 236
Witoszyńce 471
Witoszyński Łęg 19
Witowce 238
Witowice (Miechów) 120
— (Puławy) 172
Witowice (Strzelno) 342
Witowice Dolne 429
Witowice Górne 429
Witowiczki 342
Witowo (Koło) 65
— (Nieszawa) 30
— (Środa) 351
Witów (Piotrków) 83
— (Turek) 94
— (Nowy Targ) . . . 432
— (Włoszczowa) . . . 141
Witrogoszcz 359
Witryłów 446
Wituchowo 327
Witulin 159
Witunia 379
Witwica 493
Wizna 204
Wiżajny 213
Wkra 10
Wlewsk 363
Władynopol 303
Władypol 479
Władysławowo (Nowy Tomyśl) 330
— (Sierpc) 47
Władysławów (Biała Podlaska) 143
— (Biłgoraj) 146
Władysławów (Konin) . . . 66
Władysławów (Kozienice) . 117
— (Łęczyca) 73
— (Sochaczew) 51
Władysławówka (Dubno) . . 285
— (Włodzimierz) . . . 303
Władzin 154
Właszczyńce 293
Wławie 322
Włęcz 19
Włochy (Opatów) 126
— (Warszawa) 54
Włocin 90
Włocławek . . . 54, 552, 624
Włoczewo 32
Włodawa 182, 563
Włodowice 102
Włodzimierz 301
Włodzimierz (Piotrków) . . 83
Włodzimierzec 280
Włodzimierzów 83
Włodzimirce 514
Włosań 422
Włosienica 433
Włosnowce 139
Włostowice 172
Włostowo 342
Włostów 560
Włosty-Olszanka 220
Włoszakowice 325
Włoszczowa 139
Włoszczowice 139
Włoszyca 30
Włościborz 379
Włościejewice 349
Włościejewki 349
Włóki 308
Włynice 86
Włyń 90

Wnętrze 169
Wnory Stare 221
Wnory-Wandy 221
Wnory-Wiechy 221
Wodacz 110
Wodieżna 14
Wodnik 391
Wodniki (Bóbrka) 444
— (Stanisławów) . . . 506
Wodynie 177
Wodzieczna 321
Wodzierady 71
Wodzinów 303
Wodzisław (Jędrzejów) . . . 110
Wodzisław (Rybnik) 400
Wodzyn Prywatny 78
Wodzynek Szlachecki . . . 78
Wohyń 175
Wojakowa 411
Wojciechowice (Opatów) . . 126
— (Przemyślany) . . . 529
Wojciechowo (Jarocin) . . 319
— (Konin) 68
— (Oszmiana) 231
— (Sierpc) 48
— (Wągrowiec) 353
— (Wolsztyn) 355
Wojciechów (Chełm) 148
— (Janów) 157
— (Koło) 65
— (Lublin) 167
— (Piotrków) 83
Wojciechówka 522
Wojciechy 570
Wojcieszków 169
Wojciukiszki 571
Wojciuliszki 213
Wojcza 139
Wojdagi 251
Wojdzienie 238
Wojdziewicze 218
Wojehoszeze 270
Wojeszówka 457
Wojewodzin 215
Wojewódki Dolne 178
Wojkowa 429
Wojkowice 467
Wojkowice Komorne . . . 102
Wojkowice Kościelne . . . 102
Wojków (Mielec) 426
— (Sieradz) 90
Wojkówka 457
Wojnarowa 417
Wojniaki 148
Wojnicz 409
Wojnicze 231
Wojniewicze (Oszmiana) . . 231
— (Słonin) 259
Wojniłowicze 254
Wojniłów 496
Wojnowce 211
Wojnowice (Grodzisk) . . . 315
— (Leszno) 325
— (Opatów) 126
— (Radomsko) 86
Wojnowo (Bydgoszcz) . . . 308
Wojnowo (Oborniki) 332
Wojnów 177
Wojnówka 27
Wojny 34
Wojny-Krupy 221
Wojny-Pogorzel 221
Wojsk 367
Wojska (Brześć n. Bugiem) . 268
— (Rawa) 43
Wojsław 426
Wojsławice (Będzin) . . . 102
— (Chełm) 149
— (Radom) 134
— (Sieradz) 90
— (Sokal) 483
Wojstom 238
Wojszczuki 251
Wojsztowicze 265
Wojszyn 117
Wojtakiemie 213
Wojtal 375
Wojtki 197
Wojtkiowicze (Stolin) . . . 282
— (Wołkowysk) . . . 218
Wojtkowa 447
Wojtkowice Stare 197
Wojtkówka 447
Wojutycze 479
Wojutyn 298
Wokowice 411
Wola (Biłgoraj) 146
— (Kossów) 273
— (Lipno) 19
— (Pszczyna) 400
Wola Bachorna 30
Wola Baraniecka 479
Wola Batorska 409
Wola Blakowa 86
Wola Bobrowska 435
Wola Boksycka 139
Wola Borkowska 477
Wola Buchowska 453
Wola Cewkowska 460
Wola Chojnata 43
Wola Chomejowa 175
Wola Chorzelowska 426
Wola Chruścińska 16
Wola Cieklińska 418
Wola Czołnowska 172
Wola Cyrusowa 59, 553
Wola Dańkowska 14
Wola Dąbrowiecka 355
Wola Dembowiecka 418
Wola Dębińska 411
Wola Dobrostańska 451
Wola Dołhołucka 508
Wola Droszewska 62
Wola Drwińska 409
Wola Drzewiecka 49
Wola Duchacka 422
Wola Filipowska 413
Wola Flaszczyna 90
Wola Gałęzowska 167
Wola Gardzieniecka 161
Wola Gnojecka 435
Wola Gnojnicka 455
Wola Golego 487
Wola Gołębiowska Nowa . 134
Wola Gołębiowska Stara . . 134
Wola Gołkowska 14
Wola Gułowska 169
Wola Grzymalina 83
Wola Grzymkowa 78
Wola Hankowska 105
Wola Idzikowska 161
Wola Jabłońska 356
Wola Jackowa 113
Wola Jajkowska 86
Wola Jakubowa 449
Wola Jasienicka 446
Wola Jedlińska 86
Wola Justowska 422
Wola Kałkowa 16
Wola Kanigowska 27
Wola Kazubowa 78
Wola Kąkolowska 477
Wola Kąkowa 56
Wola Kęczewska 27
Wole Kiełpińska 39
Wola Klasztorna 117
Wola Knyszyńska 130
Wola Koblańska 485
Wola Komborska 457
Wola Kopcowa 113
Wola Korybutowa 149
Wola Korycka Dolna . . . 151
Wola Korzeniecka 447
Wola Koszucka 92
Wola Kożuszkowa 342
Wola Krobowska 14
Wola Krogulecka 429
Wola Kruszyńska 83
Wola Krzysztoporska . . . 83
Wola Krzywiecka 471
Wola Książęca 319
Wola Kurowska 429
Wola Kutowa 78
Wola Kuźniewska 86
Wola Libertowska 123
Wola Lipienicka 134
Wola Lisowska 163
Wola Lizigodź 16
Wola Lubecka 434
Wola Łagowska 126
Wola Łaskarzewska 151
Wola Łącka 12
Wola Łokotowa 59
Wola Łużańska 416
Wola Makowska 49
Wola Malkowska 126
Wola Malowana 86
Wola Mała (Łańcut) 465
— — (Rawa) 43
Wola Marcinkowska 429
Wola Mazowiecka 534
Wola Mąkolska 21
Wola Michowa 459
Wola Mieczysławska . . . 163
Wola Mielecka 426
Wola Młocka 10
Wola Mokrzewska 105
Wola Morawicka 113
Wola Murowana 113
Wola Mysłowska 169
Wola Nagoszyńska 435
Wola Niedźwiedzia 73
Wola Niemiecka 163
Wola Nieszkowska 409
Wola Niżna 481
Wola Nowska 16
Wola Obłaźnicka . . . 514. 600
Wola Ociecka 435
Wola Olszowa 56
Wola Osińska 172
Wola Osowa 139
Wola Ossowińska 169
Wola Owadowska 134
Wola Pacyńska 12
Wola Pękoszewska 49
Wola Piasecka 167
Wola Pienicka 23
Wola Pławska 426
Wola Pomianowa 94
Wola Postołowa 459
Wola Potocka 157
Wola Przatowska 90
Wola Przedmiejska 94
Wola Przemykowa 411
Wola Przewlocka 175
Wola Przybysławska 172
Wola Przypkowska 14
Wola Radłowska 411
Wola Radzięcka 146
Wola Radziszowska 427
Wola Rafałowska 477
Wola Rajnowa 485
Wola Rakowa 78
Wola Raniżowska 456
Wola Rasztowska 41
Wola Rębkowska 151
Wola Rogowska 414
Wola Rokietnicka 453
Wola Roźwieniecka 453
Wola Różaniecka 146
Wola Rusinowska 456
Wola Rzadka 56
Wola Rzeczycka 487
Wola Rzędzińska 437
Wola Sękowa 481
Wola Siennicka 161
Wola Skarbkowa 30
Wola Skrzydlańska 423
Wola Sławińska 167
Wola Solecka 108
Wola Sosnowa 56
Wola Sromowska 163
Wola Starogrodzka 151
Wola Starzyska 455
Wola Stępowska 21
Wola Syrnicka 163
Wola Szczygiełkowa 113
Wola Szydłowiecka 21
Wola Szydłowska 27
Wola Świniecka 94
Wola Tesserowa 110
Wola Tłomakowa 94
Wola Trzydnicka 157
Wola Wadowska 426
Wola Wapowska 342
Wola Węgierska 453
Wola Wiązowa 71
Wola Wielka (Lubaczów) . 460
— — (Łańcut) . . . 465
— — (Rawa) 43
— — (Żydaczów) . . 514
Wola Wierzbowska 10
Wola Wiewiecka 86
Wola Więcławska 120
Wola Wilsona 293
Wola Wiśniowa 141
Wola Władysławowska . . . 151
Wola Wodyńska 177
Wola Wodzyńska 10
Wola Wołodzka 446
Wola Worowska 14
Wola Wydrzyna 86
Wola Wysocka 489
Wola Wyżna 481
Wala Zabierzowska 409
Wola Zacharjaszewska . . . 120
Wola Zaderewacka 493
Wola Zadybska 151
Wola Zagojska 130
Wola Zalężna 128
Wola Zaradyńska 71
Wola Zaręczycka 465
Wola Zbrożkowa 21
Wola Zgłobieńska 477
Wola Żelichowska 414
Wola Żółtaniecka 489
Wola Życińska 86
Wola Żyzna 139
Wolanów 134
Wolańszczyzna 291
Wolawce 149
Wolborz 83, 612
Wolbrom 123
Wolca 257
Welenice 324
Wolental 381
Wołęcin 19
Wolica (Błonie) 8
— (Brzeżany) 519
— (Janów) 157
— (Jędrzejów) 110
— (Kielce) 113
— (Kraków) 422
— (Lubartów) 163
— (Miechów) 120
— (Pińczów) 130
— (Piotrków) 83
— (Podhajce) 527
— (Puławy) 172
— (Sanok) 481
— (Skalat) 532
— (Stobnica) 139
— (Włocławek) 56
— (Żółkiew) 489
Wolica Baryłowa 530
Wolica Brzozowa 180
Wolica Derewlańska 524
Wolica Hnizdyczowska . . . 514
Wolica Komarowa 483
Wolica Polska 479
Wolica Śniatycka 180
Wolice 346
Woliczka 477
Wolina 468
Wolna 246
Wolne 30
Wolnica Grabowska 90
Wolnica Niechmirowska . . 90
Wolsko 359
Wolsko Nowe 359
Wolsztyn 354, 587, 607, 620, 629
Wolwark 346
Wola Czaryska 141
Wołajowice 154
Wołeniów 514
Wolcza Dolna 485
Wolczatycze 445
Wolcze 512
Wolcze Kapłanówka 512
Wołczkowce (Śniatyn) . . . 509
— (Zborów) 539
Wolczuchy 451
Wołczyniec 506
Wołczyny 184
Wołczyszczowice 467
Wołdaciszki 251
Wołejkowicze 231
Wołkolata 233
Wołkoszów 301
Wołkowatycze 518
Wołkowce ad Borszczów . . 516
Wołkowce ad Dźwinogród . 516
Wołkowe 206
Wołkowicze 257
Wołkowo (Dzisna) 569
— (Śmigiel) 347
Wołkowszczyzna 244
Wołkowyja 459
Wołkowyje 285
Wołkowysk . . . 215, 566, 614
Wołków (Lwów) 464
— (Przemyślany) . . . 529
Wołkusz 211
Wołma 261
Wolnianka 298
Wołochy 518
Wołodź 446
Wołodźki (Dzisna) 226
— (Mołodeczno) . . . 228
— (Święciany) 236
Wołodźkowo 226
Wołomin 39
Wołosianka 504
Wołosianka Mała 512
Wołosianka Wielka 512
Wołoska Wola 184
Wołoskowce 305
Wołosów 500
Wołosówka 539
Wołoszcza 479
Wołoszczyzna (Bóbrka) . . 445
— (Podhajce) 527
Wołoszynowo 485
Wołotyn 200
Wołowe 445
Wołowice 422

Wołowiczowce 189
Wołowiec 416
Wołowiel 269
Wołowiki 231
Wołożyce 254
Wołożyn [siedziba pow.] 262, 575
Wołożynek 570
Wołów 115
Wołpa 200, 565
Wołswin 483
Wołuszewo 30
Wołuta 274
Wołyńce 213
Wonieść 347
Wonna 377
Wonopaj 261
Wonorze 317
Worczyn 303
Worgany 226
Worgule 143
Worniany 244
Worobie 238
Worobijówka (Tarnopol) . . 354
— (Zbaraż) 538
Worobjewicze Wielkie . . . 257
Worocewicze 269
Worochta (Nadwórna) . 500, 501
— (Sokal) 483
Worokomle 270
Worona 511
Woroniaki 542
Woronica 527
Woronicze 238
Woronie 282
Woroniec 143
Woroniłowicze 273
Woronino 254
Woronki (Lida) 251
— (Sarny) 280
Woronna 291
Woronowo 226
Woronów (Horodenka) . . . 495
— (Lida) 251
— (Rawa Ruska) . . . 473
— (Równe) 301
Worony 226
Worończa 257
Woropajewo 233
Woroszyłki 236
Worotniów 298
Worotynicze 272
Worotyszcze 254
Worsy 175
Worwolińce 536
Woskodawy 301
Woskrzenice Duże 143
Woszczańce 475
Woszczatyn 303
Woszczkowo 341
Woszczynicze 278
Woszyce 400
Wośniki 134
Wowcze 298
Wownia 508
Woziłów 522
Wożuczyn 180
Woźna Wieś 215
Woźniki (Gniezno) 313
Woźniki (Lubieniec) 397
Woźniki (Łask) 71
— (Piotrków) 83
— (Płock) 32
— (Radomsko) 86
— (Sieradz) 90
— (Wadowice) 439
Woźniowszczyzna 227
Wójcice 62
Wójcin (Nieszawa) 30
— (Opoczno) 128
— (Strzelno) 342
— (Wieluń) 98
— (Żnin) 361
Wójtowa 416
Wójtowicze 251
Wólka (Baranowicze) . . . 246
— (Białystok) 192
— (Kobryń) 272
— (Końskie) 115
— (Kossów) 273
— (Kostopol) 288
— (Lipno) 19
— (Łuniniec) 274
— (Ostrołęka) 206
— (Puławy) 172
— (Słonim) 259
— Sokółka) 211
— (Szczuczyn) 215
— (Wysokie Mazow.) . 221
Wólka Ahramowska 146
Wólka Bielecka 167
Wólka Bossowska 139
Wólka Chrypska 294
Wólka Czułczycka 149
Wólka Dobryńska 143
Wólka Dworska 14
Wólka Gołębska 172
Wólka Gościeradowska . . 157
Wólka Grochowa 208
Wólka Husińska 186
Wólka Jagielczyńska . . . 43
Wólka Kańska 149
Wólka Kłucka 113
Wólka Kolczyńska 173
Wólka Konopna 169
Wólka Korwowska 215
Wolka Kosmata 221
Wólka Kossowska 8
Wólka Kozłowska 41
Wólka Kożuchowska . . . 134
Wólka Krasienińska . . . 163
Wólka Krosnowska 49
Wólka Krzykowka 59
Wólka Lubelska 39
Wólka Lubitowska 291
Wólka Łabuńska 186
Wólka Łanięcka 10
Wólka Łętowska 468
Wólka Łysowska 159
Wólka Małkowa 472
Wólka Mędrzechowska . . 414
Wólka Miedzyńska 182
Wólka Milanowska 113
Wólka Modrzejowa 108
Wólka Nosowska 159
Wólka Nowa 163
Wólka Obrowska 273
Wólka Okopska 149
Wólka-Okrąglik 178
Wólka Ołudzka 141
Wólka Orłowska 161
Wólka Ostrożeńska 151
Wólka Pełkińska 453
Wólka Pietkowska 197
Wólka Plebańska 143
Wólka Polinowska 159
Wólka Ponikiewska 161
Wólka Poturzycka 483
Wólka Profeska 173
Wólka Prusiecka 86
Wólka-Przekory 39
Wólka Pukarzowska 180
Wólka Ratowiecka 192
Wólka Rokicka 163
Wólka Rządowa 189
Wólka Sadowska 286
Wólka Siemieńska 175
Wólka Sokołowska 456
Wólka Szczawińska 35
Wólka Szczecka 157
Wólka Szczytyńska 270
Wólka Świątkowa 169
Wólka Świniarska 182
Wólka Tanewska 468
Wólka Tarnowska 149
Wólka Turebska 488
Wólka Twarogowa 134
Wólka Tyszyńska 117
Wólka Uhruska 294
Wólka Wieprzecka 186
Wólka Wysoka 12
Wólka Zabłocka 144
Wólka Zamkowa 197
Wólka Zawieprzycka . . . 163
Wólka Zdunkówka 175
Wólka Zychowa 115
Wólka Żółkiewska 161
Wrąbczyn 92
Wrąbczynek 92
Wrąbczyńskie Holendry . . 92
Wręcza 8
Wręczyca Wielka 105
Wrocanka (Jasło) 418
— (Krosno) 457
Wrocień 192
Wrocieryż 110
Wrocimowice 120
Wrociszew 14
Wrocki 363
Wrocław 451
Wroczyny 16
Wrona kolonja 35
Wrona wieś 35
Wronczyn p. Stęszewem . . 340
Wroniany 356
Wronie 389
Wroników 83
Wronin 120
Wronka 27
Wronki 343, 586, 607
Wronowo 189
Wronowy 342
Wronów (Puławy) 173
— (Słupca) 92
Wrońska 35
Wrońsko 71
Wrotków (Koźmin) 323
— (Lublin) 167
Wrotnów 182
Wróblaczyn 473
Wróble 342
Wróble-Wargocin 152
Wróblew (Sieradz) 90
— (Wieluń) 98
Wróblewo (Mława) 27
— (Szamotuły) 344
Wróblik Królewski 457
Wróblik Szlachecki 481
Wróblina 68
Wróblina Stara 169
Wróblowa 418
Wróblowice (Drohobycz) . . 449
— (Kraków) 422
— (Tarnów) 437
Wróblówka 432
Wrzawy 488
Wrząca 90
Wrząca Wielka 65
Wrząsowice 422
Wrzelowiec 173
Wrzelów 173
Wrzeszczewice 71
Wrzeszczów 134
Wrzeszczyna 311
Września . 356, 587, 607, 627
Wrześnica 337
Wrzępia 409
Wrzos 134
Wrzosowa 105
Wrzosów 175
Wrzosy 385
Wsielub 257
Wsola 134
Wszachów 126
Wszechświęte 126
Wszedzień 328
Wszembórz 357
Wszołów 337
Wścieklice 202
Wtelno 308
Wtórek 334
Wudzyn 308
Wudzynek 308
Wujówka 41
Wujwicze 277
Wulka 519
Wulka Grodziska 465
Wulka Hamulecka 464
Wulka Horyniecka 460
Wulka Krowicka 460
Wulka Kunińska 489
Wulka pod Lasem 477
Wulka Łamana 465
Wulka Mazowiecka 473
Wulka Niedźwiecka 465
Wulka Rosnowska 455
Wulka Suszańska 530
Wulka Wierzbicka 473
Wulka Zapałowska 460
Wulka Zmijowska 455
Wybranowo (Inowrocław) . 317
— (Żnin) 361
Wybranówka 445
Wybudów 519
Wychody 186
Wychodź 35
Wycholinięta 238
Wychołowicze 238
Wychopnie 489
Wyciąg 359
Wyciąże 422
Wyciążkowo 325
Wycinki (Lubartów) 163
— (Starogard) 381
Wycinki Chlewińskie . . . 8
Wycisłowo 314
Wyczerpy Dolne 105
Wyczerpy Górne 105
Wyczółki (Biała Podlaska) . 144
— (Błonie) 8
— (Buczacz) 522
— (Sochaczew) 51
Wyczytarowo 254
Wydartowo 328
Wyderta 270
Wydmusy 206
Wydna 488
Wydorowo 347
Wydranica 291
Wydrma 446
Wydrze 465
Wydrzno 371
Wydrzyn 98
Wydymer 280
Wygadanka 298
Wyganów 323
Wygarki 453
Wygiełdów 98
Wygiełzów (Łask) 71
— (Włoszczowa) . . . 141
Wyględówek 563
Wygnanka (Błonie) 8
— (Czortków) 523
— (Kowel) 291
— (Radzyń) 175
Wygnanki 159
Wygnanów 110
Wygnańce 149
Wygoda (Brzesko) 411
— (Częstochowa) . . . 105
— (Dolina) 493
Wygoda ad Pacyków (Dolina) 598
Wygoda (Inowrocław) . . . 318
— (Kalisz) 62
— (Łowicz) 21
— (Opatów) 126
— (Ostrów) 334
Wygoda Mikołajewicka . . 71
Wygoda Smoszewska . . . 35
Wygonin 375
Wygonów 197
Wygorzele 73
Wyhary 236
Wyhonicze 261
Wyk 202
Wykno 59
Wykoty 479
Wykowo 215
Wykrot 206
Wylatkowo 354
Wylatowo 328
Wylągi 173
Wylewa 453
Wylezin (Grójec) 14
— (Skierniewice) . . . 49
Wyliny - Ruś 221
Wylów 426
Wyłazy 277
Wyłudy 211
Wymysław 310
Wymysłowo 314
Wymysłowo Górne 328
Wymysłów (Będzin) 102
— (Końskie) 115
— (Kutno) 16
— (Miechów) 120
— (Opatów) 126
— (Puławy) 173
Wymysłówek 86
Wymysłówka 520
Wymysły (Radzymin) . . . 41
— (Warszawa) 54
Wymyślanka 330
Wymyśle Niemieckie . . . 12
Wymyślin 611, 615
Wypaleniska 308
Wypcz 387
Wypnicha 163
Wypuczki [Ugartsberg] . . 595
Wypychy (Kolno) 202
— (Pułtusk) 39
Wypyski 529
Wyrębin 323
Wyręby Siemienickie . . . 17
Wyrka 288
Wyrobki 280
Wyrozęby 178
Wyrów 524
Wyry 400
Wyryki 184
Wyrza 322
Wyrzeka 359
Wyrzyki 159
Wyrzysk 357
Wysin 375
Wysińskie Chrósty 375
Wyskoć 322
Wysocice 120
Wysocinek 30
Wysock (Słonim) 259
— (Stolin) 282
Wysocko (Brody) 518
— (Jarosław) 453
Wysocko Małe 334
Wysocko Niżne 512
Wysocko Wielkie 334
Wysocko Wyżne 512

Wysoczanka 506
Wysocze 208
Wysoczyn 152
Wysogotowo 340
Wysogotówek 319
Wysoka (Będzin) 102, 588
— (Działdowo) 368
— (Horochów) 286
— (Końskie) 115
— (Łańcut) 465
— (Maków) 424
— (Rzeszów) 477
— (Sępolno) 379
Wysoka (Starogard) 381
— (Strzyżów) 486
— (Tuchola) 388
— (Wadowice) 439
— (Wągrowiec) . . . 353
Wysoka (Wyrzysk) 357
Wysoka Góra 213
Wysoka Lelowska 102
Wysoka Mała 359
Wysoka Osada 359
Wysokie (Konin) 68
— (Kossów) 273
— (Krasnystaw) . . . 161
Wysokie (Limanowa) . . . 423
— (Lublin) 167
— (Radzyń) 175
— (Stolin) 282
— (Zamość) 186
Wysokie Koło 118
Wysokie Litewskie . . 266, 576
Wysokie Mazowieckie 219, 567
Wysokienice 49
Wysowa 416
Wyspa 503
Występ 308
Występy 141
Wyszanów 321
Wyszatyce 471
Wyszecino 391
Wyszki 197
Wyszków (Dolina) 493
Wyszków (Pułtusk) 37
Wyszków (Węgrów) 182
Wyszmontów 126
Wyszogród 30
Wyszonki Kościelne 221
Wyszowate 192
Wyszyna 68
Wyszyna Machorowska . . 115
Wyszynki 310
Wyszyny (Chodzież) 310
— (Mława) 27
Wyśmierzyce 131
Wytomyśl 330
Wytrzeski 238
Wytrzyszczka 411
Wytyczno 184
Wywła 141
Wywłoczka 186
Wyżgródek 293
Wyżłowicze 277
Wyżłów (Skole) 504
Wyżłów (Sokal) 484
Wyżne 486
Wyżnianka 157
Wyżniany 529
Wyżnica 157
Wyżwa Nowa 291
Wyżwa Stara 291
Wzdół Plebański 113
Wzdół Rządowy 113
Wzdów 446
Wzgórze 167
Wziąchów 323

Z.

Zabartowo 359
Zabawa (Brzesko) 411
— (Krzemieniec) . . 293
— (Radziechów) 530
— (Wieliczka) 440
Zabełcze 429
Zabereże 506
Zabiała 460
Zabiczyn 353
Zabiele (Białystok) 192
— (Dzisna) 569
— (Kolno) 202
— (Ostrołęka) 206
— (Radzyń) 175
Zabieławce 265
Zabierzów (Bochnia) 409
— (Kraków) 422
Zabieżki 152
Zabijak 102
Zabłędza 437
Zabłocie (Baranowicze) . . 246
— (Biała Podlaska) . . 144
— (Bielsk) 197
— (Bielsko) 393
— (Dzisna) 227
— (Kobryń) 272
— (Koło) 65
— (Kowel) 291
— (Lida) 251
— (Postawy) 233
— (Puławy) 173
— (Wieluń) 98
— (Wilejka) 238
— (Żywiec) . . . 442, 594
Zabłoć (Dzisna) 227
— (Lida) 251
— (Wołożyn) 265
Zabłotce (Brody) 518
— (Jarosław) 453
Zabłotowce 514
Zabłotów 508
Zabłotówka 523
Zabłudów 190
Zabojki 534
Zabołotce 303
Zaborce 154
Zaborcze 426
Zaborcze-Ugory 157
Zaboreczno 180
Zaborol (Łuck) 298
— (Równe) 301
Zaborowce 277
Zaborowice (Końskie) . . . 115
— (Radom) 134
Zaborowiec 325
Zaborowo (Brodnica) . . . 363
— (Leszno) 325
— (Płońsk) 35
— (Rawicz) 341
— (Śrem) 349
Zaborów (Brzesko) 411
— (Strzyżów) 486
— (Turek) 94
— (Warszawa) 54
Zaborze (Będzin) 102
— (Dzisna) 227
— (Kielce) 113
— (Rawa Ruska) . . . 473
— (Wilejka) 238
— (Wołożyn) 265
Zabostów Mały 21
Zabraniec 54
Zabratówka 477
Zabrnie (Dąbrowa) 414
— (Mielec) 426
Zabrody 303
Zabrodzie (Kowel) 291
— (Radzymin) 41
— (Wołożyn) 265
Zabrózdy 152
Zabrzeg 393
Zabrzezie 86
Zabrzeź (Nowy Sącz) . . . 429
— (Wołożyn) 265
Zabudownia-Zawada 384
Zaburze 186
Zabuże 294
Zabytów 186
Zacharzew (Odolanów) . . 333
— (Radom) 134
Zacharzewo 265
Zacharzyn 310
Zachełmie 113
Zachełmna 439
Zachodzko 330
Zachorzów 128
Zaciemne 529
Zacierzewo 261
Zacisze Stare 23
Zacywilki 49
Zaczarnie 437
Zaczernecze 291
Zaczernie 477
Zaczopki 158
Zadarów 522
Zadąbrowie 453
Zaderewacz 493
Zadębie 167
Zadniszówka 532
Zadołże 277
Zadowice 62
Zadroże 123
Zadubce 154
Zadubienie 238
Zadubrowce 509
Zaduszniki (Lipno) 19
— (Mielec) 426
Zadworce 261
Zadworzany 251
Zadworze 259, 260
Zadwórze 529
Zady 479
Zadybie 152
Zadybie Nowe 152
Zadyby 291
Zadziele 442
Zadzim 90
Zadźwija 246
Zagaj (Łęczyca) 73
— (Turek) 94
Zagaje (Horochów) 286
— (Jędrzejów) 110
— (Puławy) 173
Zagaje Stradowskie 130
Zagajew 90
Zagajnik 298
Zagajów 130
Zagłoba 173
Zagnańsk 113
Zagorów 144
Zagorzyce 120
Zagorzyn (Kalisz) 62
— (Nowy Sącz) . . . 429
Zagorzynek 62
Zagościniec 41
Zagość 130
Zagozie 244
Zagożdżon 118
Zagoździe 170
Zagórce 293
Zagóreczko 445
Zagórnik 439
Zagórowa 123
Zagórów 90, 555
Zagórz 481
Zagórzany (Gorlice) . . . 416
— (Wieliczka) 441
Zagórze (Będzin) . . . 102, 558
— (Chrzanów) 413
— (Kielce) 113
— (Lwów) 464
— (Nowogródek) . . . 257
— (Przeworsk) 472
— (Radomsko) 86
— (Rawa) 43
— (Rudki) 475
— (Skierniewice) . . . 49
— (Wadowice) 439
— (Wejherowo) 391
— (Wieliczka) 441
— (Zborów) 539
Zagórze Delatyckie 257
Zagórze Konkolnickie . . . 503
Zagórze Siemieńskie 257
Zagórzyce (Miechów) . . . 120
— (Pińczów) 130
— (Ropczyce) 435
Zagórzyce Dolne 435
Zagóźdź 173
Zagrebiszki 244
Zagroba 32
Zagroby 54
Zagroby-Zakrzewo 204
Zagroda 161
Zagrody 146
Zagródki 146
Zagwoździe 506
Zahacie 233
Zahajce 527
Zahajce Duże 293
Zahaje 298
Zahajki 175
Zahajpol 498
Zahłusze 270
Zahorce Wielkie 285
Zahorze (Brasław) 224
— (Mołodeczno) . . . 228
— (Prużana) 278
Zahutyń 481
Zajamno 261
Zajazd 451
Zajączki (Częstochowa) . . 105
— (Kalisz) 62
Zajączki Bankowe 62
Zajączkowo stacja kolejowa (Lubawa) 377
— (Szamotuły) 344
— (Toruń) 387
Zajączkowo Wieś 377
Zajączków 113
Zajeleńce 224
Zajelnia 254
Zajezierze 318
Zajezieże 118
Zajeziorze 136
Zajęczniki 197
Zakalew 170
Zakalinki 158
Zakamionka 571
Zakieńce 244
Zakla 493
Zakliczewo 23
Zakliczyn (Brzesko) 411
— (Wieliczka) 441
Zaklików 157, 561
Zakłodzie 186
Zakomarze 542
Zakopane 430
Zakory 224
Zakościele 467
Zakoty 305
Zakrewszczyzna 236
Zakrocz 45
Zakroczym 51
Zakrz 159
Zakrzew (Krasnystaw) . . . 161
— (Lublin) 167
— (Radom) 134
— (Radomsko) 86
— (Radzymin) 41
Zakrzewek (Koło) 65
— (Nieszawa) 30
— (Sępolno) 379
Zakrzewice 349
Zakrzewko 330
Zakrzewo (Działdowo) . . . 368
— (Koło) 65
— (Lipno) 19
— (Nieszawa) 30
— (Płock) 32
— (Poznań) 340
— (Rawicz) 341
— (Wejherowo) 391
— (Włocławek) 56
— (Wolsztyn) 356
Zakrzewo Małe 10
Zakrzewo Stare 204
Zakrzewska Osada 379
Zakrzewska Wola 134
Zakrzów (Jędrzejów) . . . 110
— (Pińczów) 130
— (Puławy) 173
— (Tarnobrzeg) 488
— (Wadowice) 439
— (Wieliczka) 441
Zakrzówek (Iłża) 108
— (Garwolin) 152
— (Janów) 157
— (Radomsko) 86
Zakrzówek Szlachecki . . . 86
Zakrzyn 62
Zakulin 22
Zakurzewo 371
Zalas (Chrzanów) 413
— (Kolno) 202
Zalasewo 340
Zalaski 227
Zalasowa 437
Zalesiaki 98
Zalesice (Częstochowa) . . 105
— (Piotrków) 83
— (Radom) 134
Zalesie (Baranowicze) . . . 246
— (Biała Podlaska) . . 144
— (Bielsk) 197
— (Borszczów) 516
— (Brodnica) 363
— (Brześć n. Bugiem) . 268

Zalesie (Buczacz) 522
— (Chojnice) 367
— (Ciechanów) 10
— (Czortków) 523
— (Dzisna) 227
— (Garwolin) 152
— (Gostyń) 314
— (Grójec) 14, 15
— (Janów) 157
— (Jarocin) 319
— (Kalisz) 62
— (Kobryń 272
— (Koło) 65
— (Konstantynów) . . 159
— (Kostopol) 288
— (Limanowa) 423
— (Lublin) 167
— (Łańcut) 465
— (Łask) 71
— (Mława) 27
— (Mołodeczna) . . . 228
— (Nisko) 468
— (Ostrołęka) 206
— (Ostrów) 208
— (Przemyśl) 471
— (Rzeszów) 477
— (Sępolno) 379
— (Sierpc) 48
— (Sokółka) 211
— (Stolpce 262
— (Szczuczyn) 215
— (Szubin) 346
— (Włocławek) 56
— (Wołożyn) 265
— (Zdołbunów) . . . 305
— (Złoczów) 542
Zalesie Borowe 39
Zalesie Gorzyckie 488
Zalesie Królewskie 384
Zalesie Małe 323
Zalesie Wielkie 323
Zalesinki 226
Zaleska Wola (Jarosław) . 453
— — (Sieradz) . . . 90
Zaleszany (Tarnobrzeg) . . 488
— (Wołkowysk) . . . 218
Zaleszczyki 535
Zaleszczyki Małe 522
Zaleszczyki Stare 536
Zaleśce 445
Zaleśce Szumskie 293
Zaleśce Wiśniowieckie . . . 293
Zaleśna 200
Zalewskie 238
Zalezianka 113
Zalinowo 342
Zalipie (Dąbrowa) 414
— (Rohatyn) 503
Zalisy 291
Zaliszcze 184
Zaliśce 298
Załakowo 373
Załanów 503
Załawie (Sarny) 280
— (Trembowla) . . . 535
Zalawiszcze 280
Załazie 270
Załęcze Małe 98
Załęcze Wielkie 98
Załęże (Jasło) 418
— (Kartuzy) 373
— (Mława) 27
— (Olkusz) 123
— (Rzeszów) 477
Załoćki 238
Załokieć 449
Załośce 538
Załozowie 572
Załozy 489
Załubice 41
Załuchów 270
Załucze (Borszczów) 516
— (Lublin) 167
— (Włodawa) 184
Załucze n. Czeremoszem . . 509
Załucze n. Prutem 498
Załuczne 432
Załukiew 506
Załuskie Koronne 197
Załusków 51
Załuż 481
Załuże (Baranowicze) . . . 246
— (Dąbrowa) 414
— (Jaworów) 455
— (Krzemieniec) . . . 293
— (Lubaczów) 460
— (Maków) 23
— (Nieśwież) 254
— (Rohatyn) 503
— (Zbaraż) 538
Zamarski 394
Zamarstynów 464
Zamarte 367
Zambrów 202
Zambrzyce-Króle 204
Zambrzyniec 182
Zambski 39
Zameczysko 285
Zameczek 489
Zamek (Biłgoraj) 146
— (Rawa Ruska) . . . 473
Zamęty 62
Zamianka 265
Zamiechów 453
Zamienie 25
Zamkowa Wola 126
Zamłynie (Brzesko) 411
— (Luboml) 294
— (Sieradz) 90
Zamogile 298
Zamojsce 453
Zamołodycze 184
Zamorocze 282
Zamostek 161
Zamosze (Baranowicze) . . 246
— (Brasław) 224
— (Drohiczyn) 269
Zamościany 251
Zamoście (Przemyślany) . . 529
— (Radomsko) 86
Zamość (Brzeziny 59
— (Ostrołęka) 206
Zamość (Ostrów) 334
Zamość 184, 563, 618
Zamszany 291
Zamulińce 498
Zamysłów 403
Zanaroce 233
Zanie (Biłgoraj) 146
— (Łomża) 204
— (Postawy) 233
Zaniemyśl 349
Zaniewicze 200
Zaniuki 251
Zanklewo 204
Zanoteć 359
Zańki 218
Zaosie 59
Zaostrowiecze 274
Zapady 49
Zapałów 460
Zapceń 367
Zapędowo 367
Zapniów 128
Zapole (Grodno) 200
— (Kossów) 273
— (Lida) 251
— (Luboml) 294
— (Nieśwież) 254
— (Sieradz) 90
— (Słonim) 260
— (Stołpce) 262
Zapolice (Łask) 71
— (Radomsko) 86
Zaporze 186
Zapowiednie 92
Zaprudy 272
Zaprudzie (Brasław) 224
— (Dzisna) 569
Zaprudzie Małe 265
Zaprudzie Wielkie 265
Zapurwie 265
Zapusta Mała 90
Zapytów 464
Zaracze 224
Zaradawa 453
Zarajec 157
Zarajsko 479
Zaraszów 167
Zaręba 526
Zarębki 456
Zarębów 90
Zaręby (Bielsk) 197
— (Przasnysz) 36
Zaręby Kościelne 208
Zaręby-Warchoły 208
Zarośle (Brodnica) 363
— (Grudziądz) 371
Zarośle Cienkie 387
Zarój 257
Zarównie 481
Zarszyn 532
Zarubińce (Skałat) 538
— (Zbaraż) 538
Zarubka 149
Zarudawie 219
Zarudce 464
Zarudeczko 538
Zarudzie (Dubno) 285
— (Krzemieniec) . . . 294
— (Tarnopol) 534
— (Zamość) 186
— (Zbaraż) 538
— (Zborów) 539
Zarwanica (Podhajce) . . . 527
— (Złoczów) 542
Zaryłowo 246
Zaryszyn 120
Zaryte (Garwolin) 152
— (Maków) 424
Zarzeczany (Brasław) . . . 224
— (Lida) 251
Zarzecze (Bielsko) 393
— (Bohorodczany) . . 492
— (Brasław) 224
— (Jarosław) 453
— (Jasło) 418
— (Kowel) 291
— (Kozienice) 118
— (Mościska) 467
— (Nadwórna) 501
— (Nieśwież) 254
— (Nisko) 468
— (Nowogródek) . . . 257
— (Nowy Sącz) 429
— (Olkusz) 123
— (Pszczyna) 400
— (Rzeszów) 477
— (Turka) 512
— (Wilejka) 238
— (Żywiec) 442
Zarzew (Konin) 68
— (Łódź) 78
Zarzęcin 128
Zarzyce Wielkie 439
Zasadne 423
Zasady 46
Zasań 427
Zasiadały 152
Zasiecie 260
Zaskale 432
Zaskorz 389
Zaskrodzie 202
Zasławie (Biłgoraj) 146
— (Sanok) 481
Zassów 434
Zastawce ad Hołhocze . . 527
Zastawcze ad Zawałów . . 527
Zastawie (Kostopol) 288
— (Łuków) 170
— (Tarnopol) 534
— (Trembowla) 535
Zastocze 192
Zastów Karczmiski 173
Zastów Polanowski 173
Zastruże 269
Zasule 262
Zasutowo 351
Zaszcześle 226
Zaszkowice 451
Zaszków (Lwów) 464
— (Ostrów) 208
— (Złoczów) 542
Zaścianka 534
Zaścinocze 535
Zaśkiewicze 228
Zaświr 236
Zatoka 451
Zatom Nowy 327
Zatom Stary 327
Zatopolice 134
Zator 432
Zatory 39
Zaturja 254
Zaturzyn 527
Zauholce 298
Zaułek 227
Zaułki 227
Zawada (Brzeziny) 59
— (Bydgoszcz) 308
— (Częstochowa) . . . 105
— (Grudziądz) 371
— (Lubartów) 163
— (Nowy Sącz) . . . 430
— (Nowy Tomyśl) . . 330
— (Olkusz) 123
— (Pszczyna) 400
— (Radomsko) 86
— (Ropczyce) 435
— (Rybnik) 403
— (Strzyżów) 486
— (Świecie) 384
— (Tarnów) 437
— (Włoszczowa) . . . 141
Zawada Lanckorońska . . . 411
Zawada Stara 118
Zawada - Szembek 427
Zawada Uszewska 411
Zawadka (Kałusz) 496
— (Limanowa) 423
— (Lisko) 459
— (Myślenice) 427
— (Turka) 512
— (Wadowice) 439
Zawadka Rymanowska . . 481
Zawadka Nowa 65
Zawadka ad Wielopole . . 486
Zawadów (Jaworów) . . . 455
— (Lublin) 167
— (Lwów) 464
— (Stryj) 508
Zawadów Cegielnia 508
Zawadówka 527
Zawady (Białystok) 192
— (Bielsk) 197
— (Garwolin) 152
— (Łask) 71
— (Łomża) 204
— (Łowicz) 22
— (Maków) 23
— (Ostrołęka) 206
— (Przasnysz) 36
— (Radzymin) 41
— (Rawa) 43
— (Sierpc) 48
— (Sochaczew) 51
— (Warszawa) 54
Zawady Dworskie 23
Zawady Nowe 134
Zawale (Borszczów) 516
Zawale (Śniatyn) 509
Zawałów (Hrubieszów) . . . 154
— (Podhajce) 527
Zawarza 130
Zawdzka Wola 371
Zawichost 135
Zawidcze 530
Zawidowice (Gródek Jag.) . 451
— (Pleszew) 337
Zawidowszczyzna 305
Zawidowo 244
Zawidz Kościelny 48
Zawidzinięta 236
Zawieley 244
Zawielewie 269
Zawieprzyce 163
Zawiercie 100, 617
Zawierszany 268
Zawiersze 269
Zawierzbie 136
Zawinie 246
Zawirów 305
Zawisty 208
Zawiszaniec 244
Zawisznia 484
Zawiszyn 41
Zawiść 400
Zawita 254
Zawitała 152
Zawoja 424
Zawonie 484
Zawory 373
Zawój 496
Zawyki 192
Zazameze 56
Zazdrość (Pszczyna) 400
— (Trembowla) 535
Zazule Środkowe 542
Zazulińce 536
Zażółkiew 161
Ząbki 54
Ząbkowice 102
Zągoty 32
Zbadyń 455
Zbaniów 489
Zbaraż 536
Zbaraż Stary 538
Zbarzewo 325
Zbąszyń 328, 584
Zbereże 184
Zberoż 36
Zbęchy 322
Zbędowice 173
Zbęk 98
Zbiczno 363
Zbielutka 126
Zbiersk 62
Zbijewo 56
Zbijów 134, 135
Zbikowice 430
Zbirohi 272
Zblany 251
Zblewo 381
Zblicha 23
Zbłudza 423
Zboiska (Lwów) 464

Zboiska (Sokal) 484
— (Sanok) 481
Zboisko 8
Zbora 496
Zborczyce 409
Zborowice 417
Zborowo 315
Zborowskie 90
Zborów (Kalisz) 62
— (Łask) 71
— (Stobnica) 139
Zborów 538
Zborówek 139
Zbory 105
Zboże 379
Zbójenko 46
Zbójna 202
Zbójno (Koło) 65
— (Rypin) 46
— (Włodawa) 184
Zbrachlin (Nieszawa) . . . 30
— (Świecie) 384
Zbrachlin Stary 30
Zbrodzice 139
Zbrosza Wielka 15
Zbrudzewo 349
Zbrzeźnica 204
Zbrzyż 516
Zbuczyn 177
Zbulitów Wielki 175
Zbunin 268
Zbychowo 391
Zbydniowice 422
Zbydniów (Bochnia) 409
— (Tarnobrzeg) . . . 488
Zbylczyce 94
Zbylitowska Góra . . . 437, 593
Zbyszewo 19
Zbyszyce 430
Zbytkowo 19
Zbytowo 342
Zdania 87
Zdanów 186
Zdanówka 144
Zdany 570
Zdeszów 489
Zdołbica (Dubno) 285
— (Zdołbunów) . . . 305
Zdołbunów 303, 580
Zdomyśl 291
Zdonia 411
Zdów 102
Zdrapy 167
Zdręby 213
Zdrochec 411
Zdrody Nowe 221
Zdroje (Mława) 27
— (Sokółka) 211
— (Świecie) 384
Zdrowa 87
Zdrój 315
Zdunek 206
Zdunowice 373
Zduny (Krotoszyn) 323
Zduny (Łowicz) 22
Zduny (Sieradz) 90
Zduńska Wola 87, 616
Zdwórz 12
Zdziar Wielki 32
Zdziarka 35
Zdziary (Nisko) 468
— (Pilzno) 434
Zdziarzec 426
Zdzieborz 39
Zdziechowa 313, 582
Zdziechowice 157
Zdzienice 94
Zdzieszulice Górne 83
Zdzięcioł 257, 575
Zdziłowice 157
Zdzisławice 146
Zdzitowo 272
Zdziwój Nowy 36
Zdżanne 161
Zebranówka 509
Zebrzydowice (Cieszyn) 394, 610
— (Wadowice) 439
Zederman 123
Zegartowice (Chełmno) . . 365
— (Wieliczka) 441
Zegrze 340
Zelczyna 422
Zelewo 391
Zelgniewo 310
Zelgno 387
Zelgoszcz (Brzeziny) . . . 59
— (Starograd) 381
— (Turek) 94
Zelki Dąbrowe 23
Zelków 422
Zelów 71
Zelówek 71
Zelwa (Suwałki) 213
— (Wołkowysk) . 219, 567
Zelwiany 219
Zelzin 219
Zemborzyce 167
Zemborzyn 108
Zembrów 177
Zembrze 363
Zebrzus-Mokry Grunt . . . 36
Zembrzyce 439
Zemsko 315
Zendek 102
Zeniów 529
Zeńbok 10
Zerwiny Małe 251
Zerzeń 54
Zębców 333
Zęblowo 391
Zębocin 120
Zębowo (Lipno) 19
Zębowo (Nowy Tomyśl) . . 330
Zgierz 77, 555, 616
Zgierzynka 330
Zglechów 25
Zgleczewo Panieńskie . . . 208
Zglenice Wielkie 48
Zgliczyn-Glinki 48
Zgliniec 322
Zglinnuża 44
Zgłobice 437
Zgłobień 477
Zgłowiączka 56
Zgniła Struga 167
Zgniłobłoty 363
Zgoda (Kutno) 17
— (Łowicz) 22
— (Puławy) 173
— (Świętochłowice) . . 404
Zgoń 400
Zgorzale 373
Zgórsko 113
Zgórze (Garwolin) 152
— (Kutno) 17
Zgórzyńskie 173
Zhorany 294
Ziabki 227
Zielątkowo 332
Zielenica 501
Zielenice 120
Zieleniec (Czarnków) . . . 311
— (Węgrów) 182
Zieleniewicze 219
Zieleniów 503
Zieleń (Mogilno) 328
— (Wąbrzeźno) 389
Zielęcin (Radomsko) 87
— (Turek) 94
— (Śmigiel) 347
Zielin 277
Zieliniec 357
Zielińce 516
Zielkowice 22
Zielkowo 377
Zielniczki 351
Zielnowo 371
Ziolona (Buczacz) 522
— (Ciechanów) 10
— (Czortków) 523
— (Grodno) 200
— (Horochów) 286
— (Kopyczyńce) . . . 526
— (Kowel) 291
— (Lubieniec) 398
— (Nadwórna) 501
— (Tłumacz) 511
Zielona Chocina 367
Zielona Góra 381
Zielona Huta 367
Zielonagóra 344
Zielonałąka 337
Zielonawieś 341
Zielonczyn 308
Zielone 180
Zielonka (Bydgoszcz) . . . 308
— (Kolbuszowa) . . . 456
— (Skałat) 532
— (Święciany) 384
— (Warszawa) 54
Zielonka Nowa 118
Zielonki (Jędrzejów) . . . 110
— (Kraków) 430
— (Nieszawa) 22
— (Święciany) 574
Zielonki (Warszawa) . . . 51
Zielonowo 346
Zielów 451
Zieluń 27, 551
Ziemaki 23
Ziembin 314
Ziemblice 130
Ziemiany 48
Ziemięcin 94
Ziemin 347
Ziemlica 303
Ziemnice 322
Ziempniów 426
Zieniapiska 614
Zieniapisze 251
Zienie 159
Zieniewicze 251
Zieniowszczyzna 231
Ziewanice 59
Zimin 351
Zimna 202
Zimna Woda (Lwów) . . . 464
— — (Łask) 71
Zimna Wódka 464
Zimnawoda 323
Zimne Zdroje 381
Zimno (Tomaszów) 180
— (Włodzimierz) . . . 303
Zimnochy 192
Zimnodół 123
Zimnowoda (Częstochowa) . 105
— (Sandomierz) . . . 136
Zimotki 94
Ziniejówka 285
Zinki 251
Ziołowo 272
Ziomaki 135
Ziomek 37
Ziółkowo (Augustów) . . . 189
— (Gostyń) 314
Ziółków 163
Zleszyn 17
Złaków Borowy 22
Złaków Kościelny 22
Złatna 442
Zławieś (Bydgoszcz) 308
— (Toruń) 387
Złazno 288
Złochowice 105
Złockie 430
Złoczew 87
Złoczowieckie Niwy 285
Złoczów 540, 602
Złoczówka (Brzeżany) . . . 520
— (Dubno) 285
Złojec 186
Złośnica 161
Złota (Brzesko) 411
— (Pińczów) 130
Złota (Sandomierz) 136
— (Skierniewice) . . . 49
— (Sochaczew) 51
Złota Góra 202
Złote 282
Złotki-Przeczki 208
Złotkowice 467
Złotkowo 340
Złotkowy 68
Złotków 92
Złotniki (Jędrzejów) 110
— (Łęczyca) 73
— (Miechów) 120
— (Mielec) 426
— (Podhajce) 527
— (Poznań) 340
Złotniki Kujawskie 318
Złotno Nowe 79
Złotolin 288
Złotorja Ostrów 208
— (Toruń) 387
— (Wysokie Mazow.) . 221
Złotoryjsko 332
Złotowo (Lubawa) 377
— (Strzelno) 342
— (Szubin) 346
Złoty Potok 105
Złożenice 123
Zmiąca 423
Zmiennica 446
Zmijowiska 455
Zminne 175
Zmorzna Wola 83
Zmysłówka 465
Znachary 236
Znamirowice 430
Zniesienie (Lwów) 464
— (Trembowla) . . . 535
Znosicze 280
Zochcin 126
Zofinin 41
Zofjanka 173
Zofjanka Dolna 157
Zofjewo 46
Zofjówka (Białystok) . . . 192
— (Dubno) 285
— (Kopyczyńce) . . . 526
— (Łask) 71
— (Piotrków) 83
Zolki 238
Zołociejowo 260
Zosimy 272
Zosin (Hrubieszów) 154
— (Puławy) 173
— (Prużana) 278
Zosin Ojcówek 8
Zosinów 17
Zrazim 361
Zrąb 186
Zrąbiec 87
Zrecze Małe 139
Zrębice 105
Zrębin 136
Zręcin 457
Zręczyce 441
Zrotowice 471
Zubacze 268
Zubejki 473
Zubeńsko 459
Zubielewicze 246
Zubki 254
Zubkowicze 265
Zubkowo 257
Zubków 484
Zubowice 180
Zubowmosty 489
Zubowo 197
Zubów 535
Zubrza 464
Zubrzec 522
Zubrzyca Dolna 432
Zubrzyca Górna 432
Zubrzyk 430
Zubsuche-Nowe Bystre . . . 432
Zubsuche-Ząb 432
Zuchorzyce 464
Zuków 154
Zułowo 236
Zusiny 236
Zuszyce 451
Zuśno 213
Zuzanów 152
Zuzanówka (Podhajce) . . . 527
— (Żydaczów) 514
Zuzel 208
Zuzinów 12
Zuzowy 115
Zwardoń 442
Zwertów 490
Zwiartów 180
Zwiartówek 180
Zwierki 192
Zwiernik 434
Zwierów 298
Zwierzyniec (Częstochowa) . 105
— (Piotrków) 83
Zwierzyniec Wielki 211
Zwięczyca 477
Zwiniacz 523
Zwiniarz 377
Zwizdże 288
Zwody Małe 268
Zwojryszki 236
Zwola (Garwolin) 152
— (Kozienice) 118
Zwola (Opatów) 126
— (Śrem) 349
Zwoleń (Gostynin) 12
Zwoleń (Kozienice) 116
Zwonowice 403
Zwór 479
Zwyżyn 518
Zyboliszki 236
Zychce 367
Zychorzyn 128
Zyck Niemiecki 12
Zygmuntowo (Nieszawa) . . 30
— (Słupca) 92
Zygmuntów (Horochów) . . 286
— (Krasnystaw) . . . 161
Zygmuntówka (Stanisławów) 506
— (Włodzimierz) . . . 303
Zygodowice 439
Zyndranowa 457
Zyngarówka 149
Zysławice 130

Ż.

Żabcze (Łuck) 298
— (Tomaszów) 180
Żabcze Murowane 484
Żabczyce (Pińsk) . . . 277, 614
Żabia Wola 167
Żabianka 152
Żabiczyn 39
Żabie Bystrzec 499
Żabie Ilcia 499
Żabie Słupejka 499
Żabie Synyci 499
Żabieniec (Grójec) 15
— (Łódź) 79
— (Nieszawa) 30
Żabienec Nowy 152
Żabikowo 340
Żabików (Kutno) 17
— (Radzyń) 175
Żabin (Maków) 23
— (Ostrołęka) 206
Żabinka (Dzisna) 227
— (Kobryń) 272
Żabinko 349
Żabiny 368
Żabiń 539
Żabińce 526
Żabiowolska Huta 8
Żabka 298
Żabnica 442
Żabno (Dąbrowa) 413
Żabno (Krasnystaw) 161
— (Starogard) 381
— (Śrem) 349
— (Tarnobrzeg) . . . 488
Żabokruki (Bóbrka) 445
— (Horodenka) 495
Żabokrzyki Wielkie 285
Żaby 87
Żachy 208
Żadzienie 278
Żagliny 71
Żaki 571
Żakowice (Pleszew) 337
— (Radom) 135
Żakowo Nowe 325
Żakowola 175
Żaków 25
Żale 197
Żalin 149
Żalno 388
Żałe 46
Żań 310
Żarczyce Większe 110
Żarczyn 361
Żardele 236
Żarki (Będzin) 102
— (Chrzanów) 413
Żarnowa 486
Żarnowica 83
Żarnowiec (Krosno) 457
— (Olkusz) 123
— (Puck) 378
Żarnów (Dubno) 285
— (Opoczno) 128
Żarnówka (Grodno) 200
— (Maków) 424
— (Węgrów) 563
Żarosławka 200
Żarowo 56
Żarówka 426
Żary 238
Żawrów 301
Żbik 413
Żdegile 224
Żdynia 416
Żdżary (Konin) 68
— (Łuków) 170
— (Radom) 135
— (Rawa) 44
— (Wieluń) 98
Żdżary Wielkie 303
Żebry 215
Żebry-Falbogi 39
Żebry-Laskowice 208
Żebry-Wierzchlas 206
Żebrzydowice 403
Żegiestów 430
Żeglce 457
Żegocin 337
Żegowo 315
Żegrówko 347
Żeladź 236
Żelaski 202
Żelazkowizna 213
Żelazków 62
Żelazna (Grójec) 15
— (Rawa) 44
— (Skierniewice) . . . 49
Żelazna Nowa 73
Żelazna Rządowa 37
Żelazno 322
Żelazowice 128
Żelazówka 414
Żelechlin 44
Żelechlinek 44
Żelechów (Garwolin) . . . 149
Żelechów (Grójec) 15
Żelechów Wielki 524
Żelechy 204
Żeleźnica 301
Żeleźnikowa 430
Żelibory 503
Żelice 353
Żelichów 414
Żelisław 90
Żelisławice (Będzin) 102
— (Włoszczowa) . . . 141
Żelistrzewo 378
Żeliszew 177
Żeliszew Duży 563
Żelizna 175
Żelków 177
Żelaby 571
Żeldec 490
Żendziany [Rzędziany] . . . 221
Żerań Mały 23
Żerczyce 197
Żerdź (Puławy) 173
— (Radom) 135
Żerebki Królewskie 532
Żerebki Szlacheckie 532
Żerebkowicze 246
Żerechowa 83
Żerkowice 123
Żerków 318
Żernica Wyżna 459
Żerniki (Kalisz) 62
— (Płock) 32
— (Sieradz) 90
— (Strzelno) 342
— (Tomaszów) 180
— (Żnin) 361
Żernówka 219
Żerocin 175
Żeromin 79
Żeronice (Kutno) 17
— (Turek) 94
Żeronie 83
Żery Bystre 197
Żeżawa 536
Żędowice 529
Żłobek 184
Żłobin 213
Żłobnica 83
Żmigród Nowy 418
Żmigród Stary 418
Żmijewo 363
Żmijewo Kościelne 27
Żmijewo - Kuce 27
Żmijowce 260
Żmijowiska 173
Żmudź 149
Żniatyn 484
Żnibrody 522
Żnin . . . 359, 588, 608, 627
Żochy Nowe 221
Żodyń 356
Żodziszki 238
Żohatyn 447
Żołczów 503
Żołędnica 341
Żołędowo 308
Żołnierkowicze 262
Żołnówka 520
Żołobki 294
Żołoby 294
Żoludek 251, 574
Żoludzk 280
Żołynia Miasteczko 465
Żołynia Wieś 465
Żomojdź 265
Żorniska 451
Żorniszcze 298
Żory 400
Żółkiew (Krasnystaw) . . . 161
Żółkiew 488
Żółkiewska (Krasnystaw) . 161
— (Rohatyn) 503
Żółków 418
Żółtańce (Chełm) 149
— (Żółkiew) 490
Żółwin 8
Żórawia 346
Żórawie 161
Żórawiniec 321
Żrenica 351
Żubrynek 213
Żuchowice 83
Żuchowicze Małe 254
Żuchowicze Wielkie 254
Żuki (Biała Podlaska) . . . 144
— (Bielsk) 197
— (Sokółka) 211
— (Turek) 94
Żukiewicze 200
Żukiszki 244
Żuklice 472
Żukocin 498
Żukojnie Strackie 236
Żukotyn 512
Żukowce (Krzemieniec) . . 294
— (Zborów) 539
Żukowice Nowe 437
Żukowice Stare 437
Żukowicze 238
Żukowo (Kartuzy) 373
— (Oborniki) 332
Żukowszczyzna 260
Żuków (Błonie) 8
— (Brzeżany) 520
Żuków (Horodenka) 495
— (Lubaczów) 460
— (Lublin) 167
— (Radom) 135
— (Siedlce) 177
— (Włodawa) 184
— (Złoczów) 542
Żukówka 51
Żulice 542
Żulin (Chełm) 149
— (Stryj) 508
— (Węgrów) 182
Żupanie 504
Żupawa 488
Żuprany 231
Żurada 123
Żuraki 492
Żuratyn 524
Żuraw (Częstochowa) . . . 105
— (Sieradz) 90
Żurawce (Rawa Ruska) . . 473
— (Wołożyn) 265
Żurawek 269
Żurawica 471
Żurawicze 298
Żurawiczki 472
Żurawiec 170
Żurawielniki 257
Żurawienko 503
Żurawińce 522
Żurawka 54
Żurawków 514
Żurawlów 154
Żurawlówka 159
Żurawnica 186
Żurawniki (Lublin) 167
Żurawniki (Lwów) 464
Żurawno 513
Żurno 288
Żurobice 197
Żuromin 46
Żurominek 27
Żurowa 418
Żurów 503
Żury 413
Żurychy 238
Żużel 484
Żwaków 400
Żwikiele 213
Żwir 54
Żwirble 244
Żyborty 260
Żychałki 254
Żychcice 102
Żychlewo 314
Żychlin 15
Żychowo 48
Żychy 260
Życiny 139
Życzyn (Garwolin) 152
— (Prużana) 278
Żydaczów 512
Żydatycze 464
Żydomla 200
Żydowicze 262
Żydowo (Poznań) 340
— (Witkowo) 354
— (Włocławek) 56
Żydów 62
Żydówko 313
Żydy 135
Żydyczyn 298
Żyglin 405
Żylańce 251
Żylice 341
Żylicze (Grodno) 200
— (Nieśwież) 254
Żyliny (Przebród) 213
Żyraków 435
Żyrardów 7
Żyrawa (Bóbrka) 445
— (Żydaczów) 514
Żyrawka 464
Żyrmuny 251
Żyrowice 260
Żyrycze 291
Żyrzyn 173
Żytna 403
Żytniów 98
Żytno 87
Żytowice 71
Żytowiecko 314
Żytyń (Kobryń) 272
— (Równe) 301
Żytyń Mały 301
Żytyń Wielki 301
Żywa Woda 213
Żywaczów 495
Żywiec 441
Żyzniewo 238
Żyznów 486
Żyżmy 569
Żyźnomierz 522

Ździarki 44
Zrebce 186
Źródła 19
Źwirbliszki 224

Książnica Historyczna w CKP BIBLIOTEKA w Krakowie

ZAUWAŻONE OMYŁKI DRUKU

str.:		kolumna:	wiersz:		wydrukowano:		powinno być:
V	—	lewa	3 od góry	—	Rodzaje szkół powszechnych, ich liczby i rozmieszczenie	—	Rodzaje szkół powszechnych, ich liczba i rozmieszczenie
XV	—	w tytule		—	RODZAJE SZKÓŁ POWSZECHNYCH, ICH LICZBY I ROZMIESZCZENIE	—	RODZAJE SZKÓŁ POWSZECHNYCH, ICH LICZBA I ROZMIESZCZENIE
XXVI	—	lewa	5 od dołu	—	Tarnopolskiem	—	Stanisławowskiem
XXX	—	środkowa	13—14 od góry	—	(por. powyżej str. XXIX)	—	(por. niżej str. XXXVII)
XXXIII	—	środkowa	3—4 od góry	—	znikomy w r. szk. 1921/22 — 18674 nauczycieli, w r. szk. 1925/26 — 18702.	—	znikomy (w r. szk. 1921/22 — 18674 nauczycieli, w r. szk. 1925/26 — 18702).
XXXV	—	środkowa	9 od góry	—	(poniżej str XXXVI)	—	(por. niżej str. XXXVII)
LIV	—	w tytule tablicy, w. 4 od góry		—	(SZKOŁY POWSZECHNE W ŚCISŁEM ZNACZENIU) —	—	SZKOŁY POWSZECHNE W SZERSZEM ZNACZENIU —
LV	—	lewa	2 od dołu	—	na str. LVI i LVII	—	na str. LVIII
LVIII	—	w tablicy „B. Liczby względne“ — w rubryce „żydowski“		—	53.2	—	52,3
LX	—	prawa	2—3 od dołu	—	prywatnych, w których język żydowki	—	prywatnych, najczęściej odrębnych, w których język żydowski
281	—	w rubryce „szkoła, siedziba, wzgl. nazwa“		—	14. Tutory Juniskie	—	14. Futory Juniskie
520	—	w rubryce „Język nauczania“ szk. powsz. im. Kr. Elżbiety		—	„	—	p.
635	—	czwarta	22 od góry	—	Aniepol	—	Anielpol
635	—	szósta	18 od góry	—	Augostopol	—	Augustopol
679	—	czwarta	28 od dołu	—	Rożniaty 342	—	Rożniaty (Strzelno) . . . 342
						—	— (Mielec) . . . 426